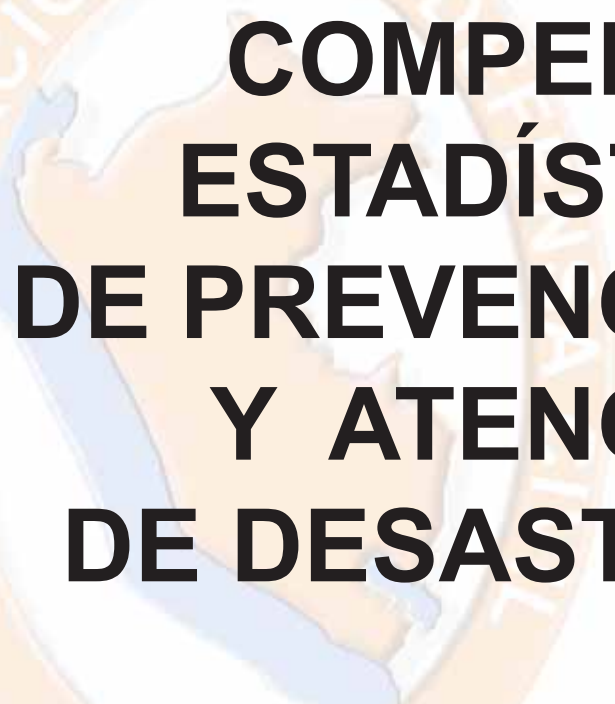


INDECI
INSTITUTO NACIONAL DE DEFENSA CIVIL



**COMPENDIO
ESTADÍSTICO
DE PREVENCIÓN
Y ATENCIÓN
DE DESASTRES
2008**

Catalogación realizada por la Biblioteca del Instituto Nacional de Defensa Civil.

Perú. Instituto Nacional de Defensa Civil (INDECI).

Compendio Estadístico de Prevención y Atención de Desastres 2008/
Perú. Instituto Nacional de Defensa Civil. Lima: INDECI. Oficina de
Estadística y Telemática, 2009.

614 p.

DESASTRES NATURALES/ estadística & datos numéricos - AMENAZA/
estadística & datos numéricos PREVENCIÓN Y MITIGACIÓN/ estadística
& datos numéricos - EMERGENCIAS EN DESASTRES/ estadística
& datos numéricos - AYUDA HUMANITARIA/ estadística & datos
numéricos - SISMOS/ estadística & datos numéricos - LEGISLACIÓN -
SINADECI - PERU

Descriptores DECS y VCD del CRID

(INDECI/PER/09.13)

Hecho el Depósito Legal en la Biblioteca Nacional del Perú N° 2009-16413

Compendio Estadístico de Prevención y Atención de Desastres 2008

Publicado por el Instituto Nacional de Defensa Civil (INDECI)
Oficina de Estadística y Telemática.

© Instituto Nacional de Defensa Civil – INDECI, 2009.

Calle Ricardo Angulo Ramírez N° 694 Urb. Corpac.

San Isidro, Lima - Perú.

Teléfono: (511) 225-9898

Fax: (511) 225-9898 anexo 5501

Correo electrónico: oet@indecigob.pe

Página Web: www.indecigob.pe

Responsable de la publicación:

Lic. Mg. Santiago Montenegro Canario

Equipo Técnico:

Bach. Estad. Yolanda Contreras Estrada

Ing. Jorge Sáenz Yaya

Bach. Estad. Vivian Chávez Cerna

Impreso en Lima-Perú. Diciembre, 2009.

Por EFASA Representaciones Generales.

Av. De los Héroes 595, San Juan de Miraflores.

Cualquier parte de este documento podrá reproducirse siempre y cuando se reconozca la fuente y la información no se utilice con fines de lucro. Agradeceremos cualquier comentario o sugerencia de los lectores. De requerir más información sobre esta publicación por favor solicitarla al INDECI, Oficina de Estadística y Telemática.



CONTENIDO

PRESENTACIÓN	9
I. EMERGENCIAS A NIVEL NACIONAL 2008	11
1.1 Estadísticas de emergencias	15
1.1.1 Según daños personales y materiales y región	17
1.1.2 Según daños personales y fenómeno	18
1.1.3 Según daños materiales y fenómeno	19
1.1.4 Según daños personales y materiales y mes	20
1.1.5 Según región y fenómeno	21
1.2 Registro puntual de emergencias y daños por región	23
1.2.1 Región Amazonas	25
1.2.2 Región Ancash	30
1.2.3 Región Apurímac	33
1.2.4 Región Arequipa	48
1.2.5 Región Ayacucho	53
1.2.6 Región Cajamarca	64
1.2.7 Región Callao	75
1.2.8 Región Cusco	77
1.2.9 Región Huancavelica	84
1.2.10 Región Huánuco	89
1.2.11 Región Ica	100
1.2.12 Región Junín	101
1.2.13 Región La Libertad	107
1.2.14 Región Lambayeque	108
1.2.15 Región Lima	111
1.2.16 Región Loreto	121
1.2.17 Región Madre de Dios	131
1.2.18 Región Moquegua	132
1.2.19 Región Pasco	138
1.2.20 Región Piura	142
1.2.21 Región Puno	149
1.2.22 Región San Martín	156
1.2.23 Región Tacna	163
1.2.24 Región Tumbes	165
1.2.25 Región Ucayali	169
1.3 Detalle de algunas emergencias con mapas ilustrativos por región	173
1.3.1 Región Amazonas	175
1.3.2 Región Ancash	179
1.3.3 Región Apurímac	182
1.3.4 Región Arequipa	186
1.3.5 Región Ayacucho	189
1.3.6 Región Cajamarca	192
1.3.7 Región Callao	195
1.3.8 Región Cusco	197
1.3.9 Región Huancavelica	201
1.3.10 Región Huánuco	205
1.3.11 Región Ica	209
1.3.12 Región Junín	212
1.3.13 Región La Libertad	216
1.3.14 Región Lambayeque	218
1.3.15 Región Lima	223
1.3.16 Región Loreto	229
1.3.17 Región Madre de Dios	234



1.3.18	Región Moquegua	236
1.3.19	Región Pasco	239
1.3.20	Región Piura	242
1.3.21	Región Puno	247
1.3.22	Región San Martín	251
1.3.23	Región Tacna	255
1.3.24	Región Tumbes	258
1.3.25	Región Ucayali	262
1.4	Informes de emergencias con impacto nacional	267
1.4.1	Por Bajas Temperaturas	272
1.4.2	Por Sismos en Pasco	276
1.4.3	Por Precipitaciones Pluviales	282
1.5	Declaratorias de Estado de Emergencia	287
II.	AYUDA HUMANITARIA 2008	291
2.1	Clasificación y jerarquización de los Almacenes de Defensa Civil	295
2.1.1	Almacenes Nacionales	298
2.1.2	Almacenes Regionales	298
2.1.3	Almacenes Adelantados	299
2.2	Ayuda humanitaria movilizada a los Almacenes Nacionales y Regionales	303
2.2.1	Resumen de Ayuda Humanitaria movilizada	305
2.2.2	A las Direcciones Regionales de Defensa Civil	306
2.2.3	A los Gobiernos Regionales	307
2.3	Ayuda Humanitaria Recibida	309
2.3.1	A nivel Nacional	311
2.3.1.1	Donativos para todo tipo de emergencias	311
2.3.1.2	Campaña de Prevención "Ante el frío mejor prevenidos"	321
2.3.2	A nivel Internacional	325
2.4	Ayuda Humanitaria Entregada	339
2.4.1	A nivel Nacional	341
2.4.1.1	Ayuda remitida por diferentes emergencias	341
2.4.1.2	Caravanas de Ayuda Humanitaria	345
2.4.2	A nivel Internacional	354
III.	PARTICIPACION DEL SINADECI 2008	359
3.1	Comisión Multisectorial de Prevención y Atención de Desastres	363
3.2	Sectores	373
3.2.1	Agricultura	373
3.2.2	Ambiente	374
3.2.3	Educación	375
3.2.4	Interior	376
3.2.5	Mujer y Desarrollo Social	377
3.2.6	Presidencia del Consejo de Ministros	378
3.2.7	Producción	379
3.2.8	Relaciones Exteriores	380
3.2.9	Salud	381
3.2.10	Transportes y Comunicaciones	382
3.2.11	Vivienda, Construcción y Saneamiento	385
3.3	Organismos No Gubernamentales	399
3.3.1	Bomberos Sin Fronteras – Francia	399
3.3.2	Cáritas del Perú	402
3.3.3	Cooperazione Internazionale (COOPI)	403
3.3.4	Diaconia	405
3.3.5	Oxfam	408
3.3.6	Predes	410
3.3.7	Soluciones Prácticas ITDG	413
3.3.8	Weil Thumgerhilfe	414



IV.	ACCIONES DE PREVENCIÓN 2008.....	415
4.1	A nivel Nacional	419
4.1.1	Inspección Técnica de Seguridad en Defensa Civil.....	421
4.1.2	Visitas de Defensa Civil.....	427
4.1.3	Programa de Ciudades Sostenibles.....	431
4.1.4	Capacitación en Defensa Civil	447
4.1.5	Estimación del Riesgo.....	453
4.1.6	Exposiciones Fotográficas.....	465
4.1.7	Centro Nacional de Información en Prevención y Atención de Desastres "Gral. Brig. EP Arturo La Torre Di Tolla"	468
4.2	A nivel Internacional.....	471
4.2.1	La Cooperación Internacional y la Gestión del Riesgo de Desastres	473
4.2.1.1	Comité Andino para la Prevención y Atención de Desastres	474
4.2.1.2	La Asociación Iberoamericana de Organismos Gubernamentales de Defensa y Protección Civil.....	487
4.2.1.3	Foro Económico Asia Pacífico.....	487
V.	OTRAS ESTADÍSTICAS 2008.....	493
5.1	Sismos	497
5.1.1	A nivel nacional	499
5.1.2	A nivel Internacional.....	503
5.2	Convenios suscritos por el INDECI.....	505
5.2.1	Nacionales.....	507
5.2.2	Internacionales.....	510
5.3	Resultados Definitivos de los Censos Nacionales	511
5.3.1	Población total del Perú.....	513
5.3.2	Población por grupos especiales de edad.....	514
5.3.3	Población por sexo y según departamento	515
VI.	SERIES CRONOLÓGICAS AL 2008.....	517
6.1	Cronología de fenómenos destructivos ocurridos en el Perú.....	521
6.1.1	Principales Emergencias.....	523
6.1.2	Mapas Temáticos.....	535
6.1.3	Bajas Temperaturas.....	548
6.1.4	Sismos	550
6.1.5	Tsunami	557
6.2	Serie Cronológica de emergencias	565
6.2.1	Según daños	566
6.2.2	Según región.....	567
6.2.3	Según tipo de fenómeno	568
6.2.4	Según mes.....	569
6.3	Serie cronológica de emergencias por región.....	571
6.3.1	Según personas afectadas.....	573
6.3.2	Según personas damnificadas.....	574
6.3.3	Según personas fallecidas	575
6.3.4	Según viviendas afectadas	576
6.3.5	Según viviendas destruidas	577
6.4	Serie cronológica de emergencias por tipo de fenómeno	579
6.4.1	Según personas afectadas.....	581
6.4.2	Según personas damnificadas.....	582
6.4.3	Según personas fallecidas	583
6.4.4	Según viviendas afectadas	584
6.4.5	Según viviendas destruidas	585
6.5	Serie cronológica de emergencias por mes de ocurrencia	587
6.5.1	Según personas afectadas.....	589
6.5.2	Según personas damnificadas.....	590
6.5.3	Según personas fallecidas	591



6.5.4	Según viviendas afectadas	592
6.5.5	Según viviendas destruidas	593
6.6	Otras series cronológicas.....	595
6.6.1	Capacitación.....	597
6.6.2	CMPAD	599
6.6.3	ITSDC	600
6.6.4	Declaratorias de estados de emergencia 2003-2008.....	601
VII. LEGISLACIÓN VIGENTE		603
VIII. GLOSARIO DE TÉRMINOS		609
8.1	Siglas utilizadas	611
8.2	Definición de términos.....	613



PRESENTACIÓN

El Instituto Nacional de Defensa Civil (INDECI), como organismo rector y conductor del Sistema Nacional de Defensa Civil (SINADECI), en concordancia con la Ley del Sistema Estadístico Nacional, elabora y publica anualmente estadísticas oficiales referidas a la Prevención y Atención de Desastres que se desarrollan en el SINADECI. En esa línea de gestión, el INDECI se complace en publicar el documento denominado: **Compendio Estadístico de Prevención y Atención de Desastres 2008**, con la información sistematizada de las múltiples acciones realizadas por los actores integrantes del SINADECI en los procesos de la Gestión del Riesgo de Desastres.

Durante el año 2008, se registraron un total de 4 mil 545 emergencias a nivel nacional, dejando un saldo de un millón 452 mil 466 personas entre damnificadas y afectadas. Apurímac fue la región con mayor número de emergencias, registró un total de 508, y la que registró el menor número de eventos fue La Libertad con 18 emergencias.

El Perú en la última década viene sufriendo los efectos de heladas y friajes, que vienen afectando con severidad a las poblaciones andinas y selváticas del Perú. Al respecto se observó que, durante el año 2008, dichos eventos nuevamente afectaron nuestro país hasta en dos ocasiones; la primera entre los meses de enero a abril, causando daños a las poblaciones de 11 regiones del Perú; la segunda se presentó en el periodo de mayo a octubre, causando daños en las poblaciones de 17 regiones, dejando un saldo de más de 455 mil personas entre damnificadas y afectadas. Igualmente durante ese año, en dos ocasiones se presentaron en el país fuertes precipitaciones pluviales que vinieron acompañadas en su mayoría, por vientos y tempestades eléctricas, y que causaron daños en gran parte del país; la primera se registró entre los meses de enero a mayo y la segunda, entre los meses de octubre a diciembre. A consecuencia de ello, se produjeron huacos, inundaciones y deslizamientos que provocaron pérdidas humanas y daños materiales en distintas localidades del país; siendo Piura y Cajamarca las regiones más afectadas con 166 mil 547 y 153 mil 638 personas damnificadas y afectadas, respectivamente. Hubo otras emergencias que se encuentran igualmente registradas en la presente publicación.

Cumpliendo con su función de atención a las familias expuestas a los peligros por heladas, el SINADECI por segundo año consecutivo lanzó la Campaña de Prevención **“Ante el frío mejor prevenidos”** que permitió la recolección de donaciones de diversos artículos como ropa, calzado, alimentos no perecibles, medicinas, frazadas y prendas de abrigo, ayuda que se plasmó en las **Caravanas de Ayuda Humanitaria** que partieron desde el Palacio de Gobierno y del Estadio Nacional hacia las regiones de Apurímac, Arequipa, Ayacucho, Cusco, Junín, Pasco, Puno, Huancavelica, Moquegua y Tacna. También se recibieron importantes donativos de personas naturales y jurídicas, tanto nacionales como internacionales, destinados a las poblaciones alto andinas del Perú.

En cuanto a la ayuda humanitaria que se brindó a otros países, en el año 2008, el Perú se hizo presente con ayuda humanitaria a la hermana República del Ecuador, que fuera afectada por lluvias, aluviones, inundaciones y deslizamientos en varias provincias del Ecuador, dicha ayuda se realizó en el mes de Febrero. De igual forma en dos oportunidades se envió ayuda humanitaria a la hermana República de Bolivia, afectada por lluvias e inundaciones, dichos apoyos se llevaron a cabo en los meses de Enero y Febrero. Estos apoyos se dieron en el marco de la ayuda mutua que el CAPRADE propicia entre sus miembros.

La publicación incluye también información estadística relacionada a diferentes Acciones de Prevención en Defensa Civil a nivel nacional; del Comité Andino para la Prevención y Atención de Desastres (CAPRADE) en el fuero internacional; y de las diversas actividades desarrolladas por los organismos que conforman el SINADECI.

El Compendio Estadístico se complementa con un CD interactivo que contiene, además del texto íntegro de la publicación, información didáctica sobre Defensa Civil, como videos, spots, imágenes, fotos y diverso material relacionado con las actividades del INDECI. Cabe indicar, que este documento se encuentra publicado en la página Web del INDECI, www.indeci.gob.pe en los links “Estadísticas y Compendios” y “Biblioteca Virtual”.

Finalmente, es conveniente enfatizar en la importancia del Compendio como factor de fortalecimiento del accionar del SINADECI en su propósito de garantizar que la población en su conjunto pueda acceder a esta información y promover la reducción del riesgo.

Luis F. Palomino Rodríguez
General de División EP “ R ”
Jefe del Instituto Nacional de Defensa Civil



COMPENDIO ESTADÍSTICO DE PREVENCIÓN Y ATENCIÓN DE DESASTRES 2008



EMERGENCIAS A NIVEL NACIONAL



I. EMERGENCIAS A NIVEL NACIONAL 2008

En este primer capítulo se presenta información estadística de las diversas emergencias que han ocurrido en el país durante el año 2008, las mismas que se presentan de acuerdo al siguiente detalle:

- Estadística de Emergencias
- Registro Puntual de Emergencias y Daños por Región
- Detalle de Algunas Emergencias con mapas ilustrativos por región
- Informes de Emergencias con Impacto Nacional, y
- Declaratorias de Estado de Emergencia.

En relación a las emergencias ocurridas a nivel nacional durante el año 2008, se tiene registrado en el Sistema Nacional de Información para la Prevención y Atención de Desastres – SINPAD, un total de 4 mil 545 emergencias a nivel nacional, dejando un saldo de un millón 452 mil 466 personas entre damnificadas y afectadas, disminuyendo esta cifra en 37.40% en relación al año 2007, explicada por la ocurrencia del sismo del 15 de Agosto en Pisco en ese año; según los cuadros estadísticos que se muestran, se observa que las regiones que registran el mayor volumen de daños personales son Apurímac con 250 mil 131 personas (entre afectadas y damnificadas) representando el 17.22% del total nacional, seguido de Huánuco con 246 mil 883 personas con el 16.99% del total nacional, y luego le siguen Piura y Cajamarca con 166 mil 547 personas (11.47%) y 153 mil 665 personas (10.58%) del total nacional respectivamente, ello explicado mayormente por las bajas temperaturas ocurridos en lo largo del año; las otras regiones mantienen su tendencia respecto a daños y eventos registrados.

En este capítulo, se presenta también el registro de cada una de las emergencias ocurridas a nivel nacional, clasificadas por fecha, distrito, provincia, fenómeno y daños, que representa la matriz de la información de eventos y daños a nivel nacional; así mismo se describen las principales emergencias por región incluyendo mapas temáticos para su mejor ilustración.

Informes de Emergencias con Impacto Nacional

Es necesario resaltar la publicación de informes de las emergencias ocurridas durante el año 2008, mencionado que durante este periodo se formularon, 85 informes que generaron 472 informes haciendo un total de 557 informes, de los cuales sólo 3 informes han tenido Impacto Nacional por lo que se publican en el presente documento, dichos informes corresponden a Bajas Temperaturas, los Sismos ocurridos en Pasco y la Precipitaciones Pluviales a nivel Nacional.

Los Informes tienen la siguiente Estructura:

- Título
- Hechos
- Ubicación
- Acciones
- Evaluación de Daños
- Ayuda Humanitaria
- Mapa
- Fuente

Para facilitar la ubicación de los mencionados Informes se ha elaborado un cuadro resumen en orden cronológico de emergencias las mismas que han sido registrada y procesadas en el Centro de Operaciones de Emergencia Nacional, mayor información en la Biblioteca Virtual del Instituto Nacional de Defensa Civil cuya dirección electrónica es: <http://bvpad.indeci.gob.pe/html/es/home.html>.

Finalmente, se muestra un listado de los dispositivos legales que el gobierno peruano ha decretado por situaciones de emergencias ocurridas en el país durante el año 2008.





1.1 Estadísticas de emergencias

- 1.1.1 Según daños personales y materiales y región
- 1.1.2 Según daños personales y fenómeno
- 1.1.3 Según daños materiales y fenómeno
- 1.1.4 Según daños personales y materiales y mes
- 1.1.5 Según región y fenómeno



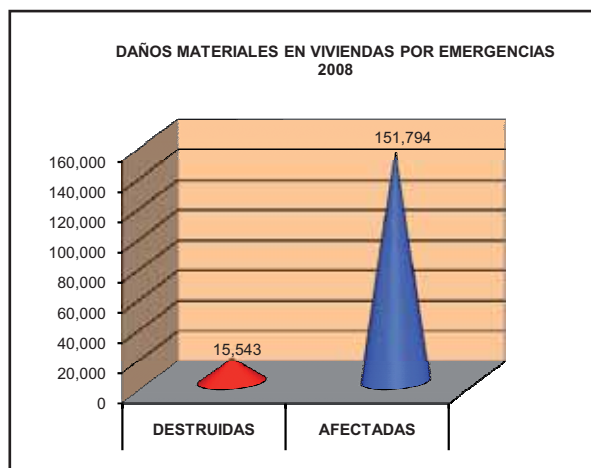
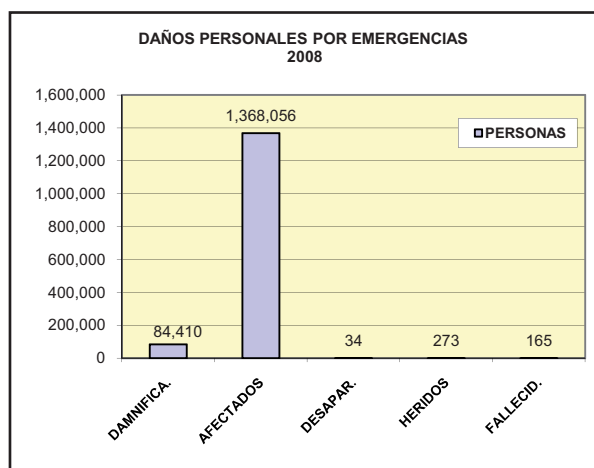


1.1 ESTADÍSTICAS DE EMERGENCIAS

1.1.1 EMERGENCIAS A NIVEL NACIONAL SEGÚN DAÑOS PERSONALES Y MATERIALES Y REGIÓN 2008

REGION	EMERGENCIA	DAÑOS PERSONALES					DAÑOS MATERIALES			
		DAMNIFIC.	AFECTAD.	DESAPAR.	HERIDOS	FALLEC.	VIVIENDAS		HAS. CULTIVO	
							DESTRUIDAS	AFECTADAS	PERDIDOS	AFECTADOS
TOTAL	4.545	84.410	1.368.056	34	273	165	15.543	151.794	18.098	103.588
AMAZONAS	169	1.653	4.027	23	23	73	365	579	82	1.247
ANCASH	87	207	1.940			5	28	303	8	40
APURIMAC	508	1.277	248.854			7	290	1.966	4.224	11.744
AREQUIPA	150	224	80.584		1	1	69	12.532	35	21
AYACUCHO	367	886	36.237				321	1.513	1.005	10.094
CAJAMARCA	363	5.474	148.191	10	115	25	1.576	6.474	831	1.766
CALLAO	35	188	89		5		38	21		
CUZCO	203	4.867	119.338		4	2	174	876		1.136
HUANCAVELICA	158	281	24.411		2	5	77	306	41	40
HUANUCO	339	6.846	240.037		5	2	724	729		2.936
ICA	22	606	1.675		2		127	42.145	44	
JUNIN	166	1.384	13.757		6	3	258	978	22	77
LA LIBERTAD	18	260	2.334		5		59	209		
LAMBAYEQUE	64	8.529	59.663			2	2.048	11.074	820	16.430
LIMA	317	2.904	7.274		22	23	299	490		1
LORETO	313	2.946	57.759		2	2	568	9.886		
MADRE DE DIOS	21	56	1.250				12	255		
MOQUEGUA	191	13.338	45.328				573	8.055	37	2.460
PASCO	110	710	1.312		29		161	255		1
PIURA	221	23.200	143.347		18	7	6.038	41.785	3.547	6.546
PUNO	241	3.545	64.064				800	362		42.307
SAN MARTIN	226	1.995	6.404		7		453	1.213		400
TACNA	42	491	15.750	1	4	1	4	1.038	3.498	1.691
TUMBES	107	243	38.575		14	6	11	6.516	159	2.332
UCAYALI	107	2.300	5.856			3	470	2.234	3.745	2.319

Fuente : Dirección Nacional de Operaciones del INDECI - SINPAD
Elaboración : Oficina de Estadística y Telemática del INDECI





1.1.2 EMERGENCIAS A NIVEL NACIONAL SEGÚN DAÑOS PERSONALES Y FENÓMENO 2008

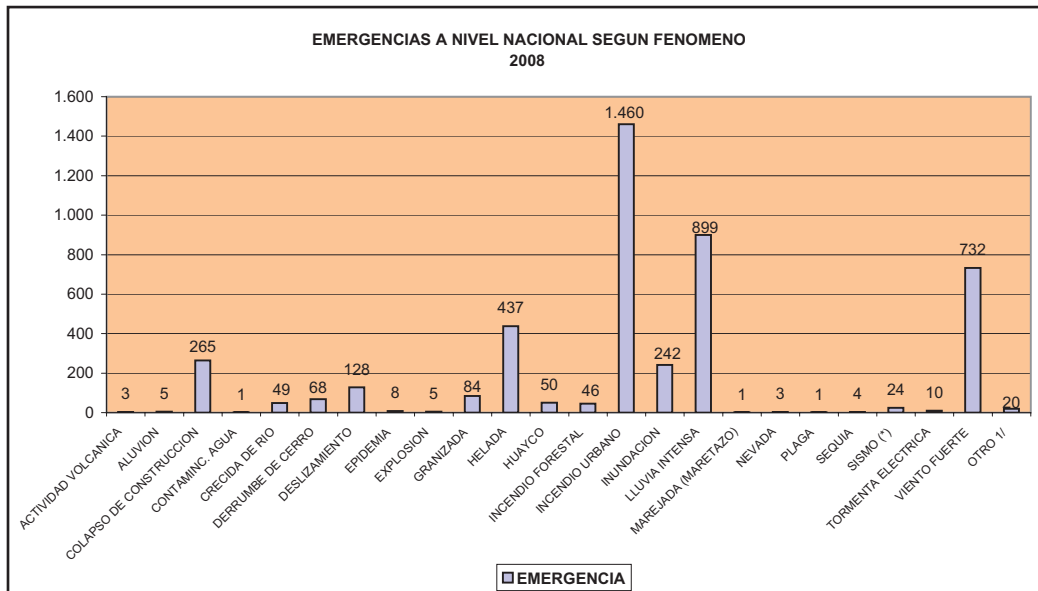
FENOMENO	EMERGENCIA	DAÑOS PERSONALES				
		DAMNIFICADOS	AFECTADOS	DESAPARECIDOS	HERIDOS	FALLECIDOS
TOTAL	4.545	84.410	1.368.056	34	273	165
ACTIVIDAD VOLCANICA	3	39	245			
ALUVION	5	171	417			
COLAPSO DE CONSTRUCCION	265	2.163	1.165		8	6
CONTAMINC. AGUA	1				12	
CRECIDA DE RIO	49	865	10.630			
DERRUMBE DE CERRO	68	306	2.194		3	5
DESLIZAMIENTO	128	1.333	82.524		8	6
EPIDEMIA	8		2.398			2
EXPLOSION	5	3	7			15
GRANIZADA	84	235	54.156			
HELADA	437	10.472	445.880			1
HUAYCO	50	492	76.106	1	4	1
INCENDIO FORESTAL	46	350	1.827		4	
INCENDIO URBANO	1.460	10.284	3.420	9	38	30
INUNDACION	242	8.171	105.208		10	1
LLUVIA INTENSA	899	44.916	525.354	24	145	46
MAREJADA (MARETAZO)	1		44			
NEVADA	3		3.783			
PLAGA	1					
SEQUIA	4		11.419			
SISMO (*)	24	292	932		25	1
TORMENTA ELECTRICA	10	33	26		7	3
VIENTO FUERTE	732	4.182	32.038		8	1
OTRO 1/	20	103	8.283		1	47

1/ : Incluye colmatación de cauce de río, erosión, afloramiento aguas subterráneas, acc. tránsito, hundimiento, etc.

(*) : Incluye sismos sentidos en otros distritos colindantes con los epicentros de los sismos principales

Fuente : Dirección Nacional de Operaciones del INDECI - SINPAD

Elaboración : Oficina de Estadística y Telemática del INDECI





1.1.3 EMERGENCIAS A NIVEL NACIONAL SEGÚN DAÑOS MATERIALES Y FENÓMENO 2008

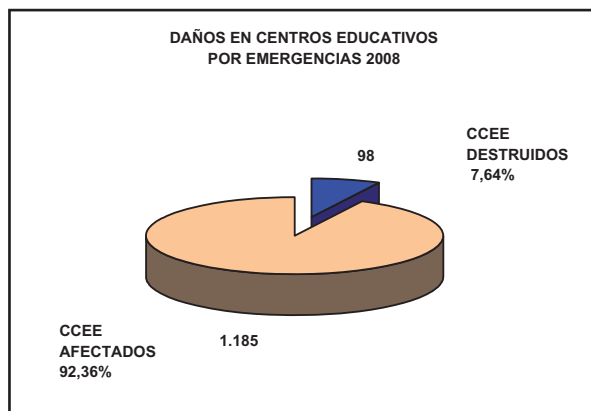
FENOMENO	EMERGENCIA	DAÑOS MATERIALES					
		VIVIENDAS		CENTROS EDUCATIVOS		HAS. CULTIVO	
		DESTRUIDAS	AFECTADAS	DESTRUIDOS	AFECTADOS	PERDIDOS	AFECTADOS
TOTAL	4.545	15.543	151.794	98	1.185	18.098	103.588
ACTIVIDAD VOLCANICA	3	64					
ALUVION	5	5	152				
COLAPSO DE CONSTRUCCIÓN	265	396	122	1	4		
CONTAMINC. AGUA	1						
CRECIDA DE RIO	49	309	1.593		4	325	801
DERRUMBE DE CERRO	68	68	39	1	2	15	10.109
DESGLIZAMIENTO	128	303	317	2	4	8	430
EPIDEMIA	8						
EXPLOSION	5		1				
GRANIZADA	84	52	341		6	857	6.518
HELADA	437	10	877		4	10.481	66.045
HUAYCO	50	99	147		3	41	40
INCENDIO FORESTAL	46	47	181			24	35
INCENDIO URBANO	1.460	2.182	624	8	1		
INUNDACION	242	1.124	19.816	2	35	3.975	3.509
LLUVIA INTENSA	899	9.953	124.205	74	981	2.304	15.197
MAREJADA (MARETAZO)	1		10				
NEVADA	3		8			35	21
PLAGA	1						
SEQUIA	4						808
SISMO (*)	24	61	54		6		
TORMENTA ELECTRICA	10	7	3				
VIENTO FUERTE	732	840	2.967	10	134	33	75
OTRO 1/	20	23	337		1		

1/ : Incluye colmatación de cauce de río, erosión, afloramiento aguas subterráneas, acc.tránsito, hundimiento.

(*) : Incluye sismos sentidos en otros distritos colindantes con los epicentros de los sismos principales

Fuente : Dirección Nacional de Operaciones del INDECI-SINPAD

Elaboración : Oficina de Estadística y Telemática del INDECI

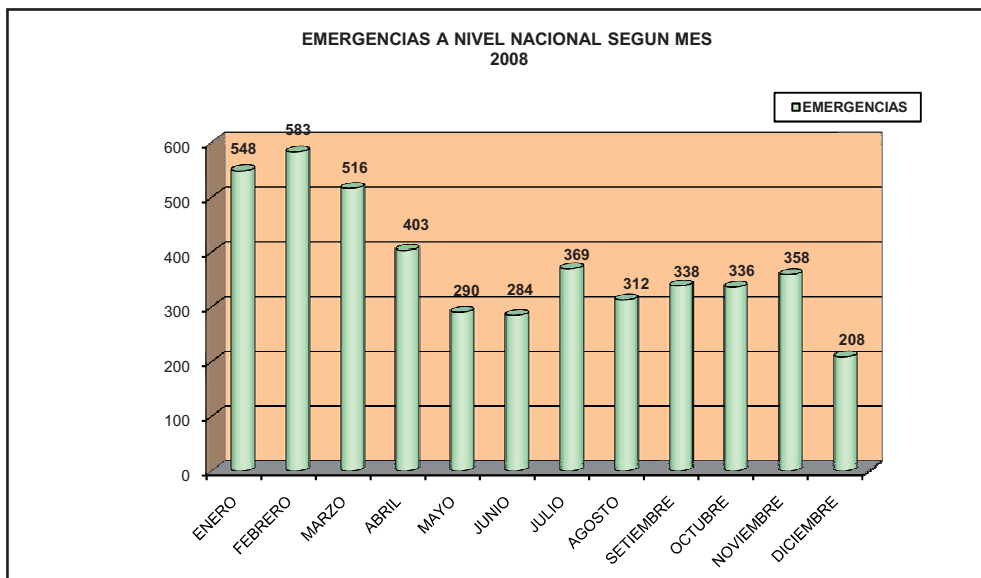




1.1.4 EMERGENCIAS A NIVEL NACIONAL SEGÚN DAÑOS PERSONALES, MATERIALES Y MES 2008

MES	EMERGENCIA	DAÑOS PERSONALES					DAÑOS MATERIALES			
		DAMNIFICA.	AFECTADOS	DESAPAR.	HERIDOS	FALLECID.	VIVIENDAS		HAS CULTIVO	
							AFECTADAS	DESTRUIDAS	AFECTADOS	PERDIDOS
TOTAL	4.545	84.410	1.368.056	34	273	165	151.794	15.543	103.588	18.098
ENERO	548	12.843	159.719	24	34	82	71.288	1.123	6.645	430
FEBRERO	583	31.509	257.200		27	17	51.647	8.362	15.529	5.366
MARZO	516	8.443	229.362		41	21	11.645	1.933	48.629	1.362
ABRIL	403	6.869	253.682	1	83	16	9.142	1.124	4.821	1.758
MAYO	290	2.559	110.021		1	1	663	343	18.312	5.109
JUNIO	284	1.620	90.874		28	5	1.883	290	2.817	599
JULIO	369	5.185	88.999	9	10	5	228	301	4.430	3.326
AGOSTO	312	6.036	75.344		3	6	292	371	1.596	126
SETIEMBRE	338	2.470	19.204		27	3	905	547	45	
OCTUBRE	336	2.363	49.050		8	1	977	528	356	5
NOVIEMBRE	358	3.317	24.399		4	3	2.495	386	403	
DICIEMBRE	208	1.196	10.202		7	5	629	235	5	17

Fuente : Dirección Nacional de Operaciones del INDECI - SINPAD
Elaboración : Oficina de Estadística y Telemática del INDECI





1.1.5 EMERGENCIAS A NIVEL NACIONAL SEGÚN REGIÓN Y FENÓMENO 2008

REGION	TOTAL	A M A Z O N A S	A N C A S H	A P U R I M A C	A R E Q U I P A	A Y A C U C H O	C A J A M A R C A	C A L L A O	C U S C O	H U A N C A V E L	H U A N U C O	I C A	J U N I N	L A L I B E R T	L A M B A Y E Q U	L I M A	L O R E T O	M . D E D I O S	M O Q U E G U A	P A S C O	P I U R A	P U N O	S A N M A R T I	T A C N A	T U M B E S	U C A Y A L I	
FENOMENO	4.545	169	87	508	150	367	363	35	203	158	339	22	166	18	64	317	313	21	191	110	221	241	226	42	107	107	
ACTIVIDAD VOLCANICA	3																		3								1
ALUVION	5									1			1						1								
COLAPSO DE VIVIENDAS	265	1	1	44		4	14	2	10	19	77		2		38					36	7	5	4				1
CONTAMIN. AGUA	1																										
CRECIDA DE RIO	49	1											1		5	6								4	6		
DERRUMBE	68	6	3	3		4	11			2			1		6	22			5	1	1			4	1	1	
DESGLZAMIENTO	128	26	8	16		2	18		5	2	3	1	9	3	5	2	6			1	7	3	3			5	
EPIDEMIAS	8	4													1						3						
EXPLOSION	5						1				1								1								2
GRANIZADA	84		1	25		36	1		9	7			3														
HELADA	437	2	1	63	42	43	1		33	19	26		33		4	10			60		8	69		23			
HUAYCO	50	3	2				3		4	2	22	1	6		1	3			2					1			
INCENDIO FORESTAL	46			1		1			6						4							4	3	2	14		
INCENDIO URBANO	1.460	37	24	114	16	92	33	32	76	45	99	7	66	5	8	218	208	5	19	21	76	88	112	3	11	45	
INUNDACION	242	11	3	6	1	4	14	1	3	4	48	6	7	1	1	4	41	6	1	2	22	2	22	1	1	31	
LLUVIA	899	51	36	81	82	73	242		25	17	12	3	16	9	29	1	7	1	60	12	69	4	26	7	36		
MAREJADA (MARETAZO)	1											1															
NEVADA	3			1	1																1						
PLAGAS	1														1												
SEQUIA	4			2		2																					
SISMOS	24		1	2	6				2	1		2			7				2	1							
TEMPESTAD	10		1	1					5	1				1													1
VIENTOS FUERTES	732	25	5	138	2	105	25		18	48	41		21		3	2	54	2	37	35	22	38	56	31	24		
OTROS 1/	20	2		1		1			7						1	1	1	1			1	1	1		3		

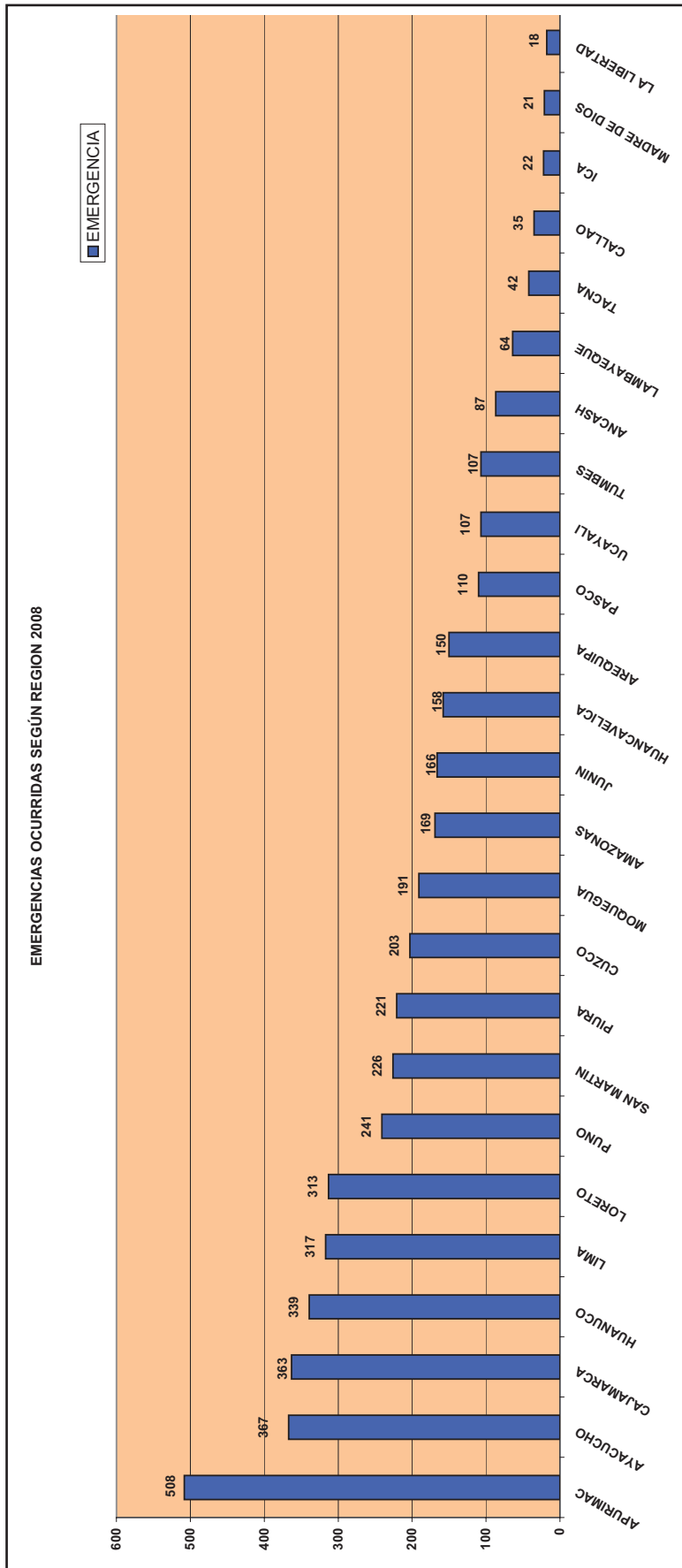
1/ : Incluye colmatación de cauce de río, erosión, afloramiento aguas subterráneas, acc.transito, hundimiento.

Fuente : Dirección Nacional de Operaciones del INDECI - SINPAD

Elaboración : Oficina de Estadística y Telemática del INDECI



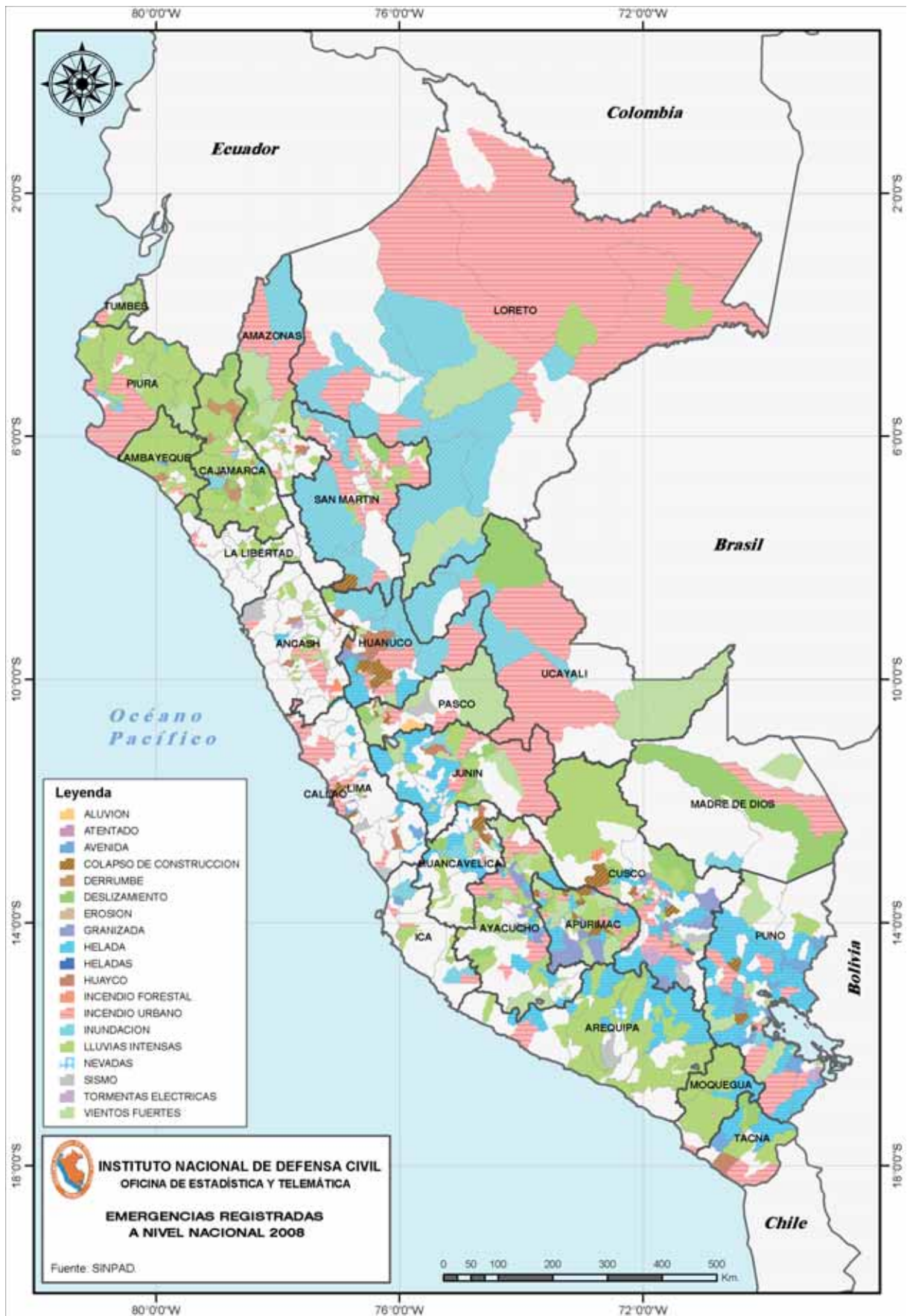
1.1.5 EMERGENCIAS A NIVEL NACIONAL SEGÚN REGIÓN Y FENÓMENO 2008





1.2 Registro puntual de emergencias y daños por región

- 1.2.1 Región Amazonas
- 1.2.2 Región Ancash
- 1.2.3 Región Apurímac
- 1.2.4 Región Arequipa
- 1.2.5 Región Ayacucho
- 1.2.6 Región Cajamarca
- 1.2.7 Región Callao
- 1.2.8 Región Cusco
- 1.2.9 Región Huancavelica
- 1.2.10 Región Huánuco
- 1.2.11 Región Ica
- 1.2.12 Región Junín
- 1.2.13 Región La Libertad
- 1.2.14 Región Lambayeque
- 1.2.15 Región Lima
- 1.2.16 Región Loreto
- 1.2.17 Región Madre de Dios
- 1.2.18 Región Moquegua
- 1.2.19 Región Pasco
- 1.2.20 Región Piura
- 1.2.21 Región Puno
- 1.2.22 Región San Martín
- 1.2.23 Región Tacna
- 1.2.24 Región Tumbes
- 1.2.25 Región Ucayali





1.2 REGISTRO PUNTUAL DE EMERGENCIAS Y DAÑOS POR REGIÓN
1.2.1 REGISTRO PUNTUAL DE EMERGENCIAS Y DAÑOS DE LA REGIÓN AMAZONAS 2008

N°	FECHA	PROVINCIA	DISTRITO	FENOMENO	FALLEC	DESAP	HERIDOS	DAMNIF	AFFECT	VIVI. DEST	VIVI. AFFECT	CC EE DESTRU	CC EE AFFECT	CC SS DESTRU	CC SS AFFECT	HAS. DEST	HAS. AFFECT
	TOTAL	AMAZONAS	AMAZONAS	169	73	23	23	1.653	4.027	365	579	4	8	1	6	82	1.247
1	05/01/2008	CHACHAPOYAS	MAGDALENA	OTROS FENOMENOS TECNOLOGICOS	4	0	0	0	0	0	0	0	0	0	0	0	0
2	07/01/2008	R.DE MENDOZA	OMIA	PRECIPITACIONES - LLUVIA	0	0	0	9	0	1	0	0	0	0	0	0	0
3	09/01/2008	UTCUBAMBA	BAGUA GRANDE	PRECIPITACIONES - LLUVIA	24	23	11	12	391	2	79	0	1	0	1	0	0
4	10/01/2008	UTCUBAMBA	EL MILAGRO	DESGLZAMIENTO	0	0	0	0	0	0	0	0	0	0	0	0	150
5	10/01/2008	BONGARA	JAZAN	OTROS FENOMENOS TECNOLOGICOS	43	0	0	0	0	0	0	0	0	0	0	0	0
6	11/01/2008	CHACHAPOYAS	HUANCAS	INCENDIO URBANO	0	0	0	18	0	3	0	0	0	0	0	0	0
7	11/01/2008	BONGARA	CUISPES	HUAYCO	0	0	0	6	0	1	0	0	0	0	0	0	0
8	15/01/2008	CONDORCANQUI	NIEVA	INCENDIO URBANO	0	0	0	4	0	1	0	0	0	0	0	0	0
9	15/01/2008	CONDORCANQUI	NIEVA	INCENDIO URBANO	0	0	0	5	0	1	0	0	0	0	0	0	0
10	28/01/2008	CHACHAPOYAS	CHACHAPOYAS	PRECIPITACIONES - LLUVIA	0	0	0	10	0	2	0	0	0	0	0	0	0
	TOTAL	EMER	ENERO	10	71	23	11	64	391	11	79	0	1	0	1	0	150
1	02/02/2008	UTCUBAMBA	BAGUA GRANDE	INCENDIO URBANO	0	0	0	4	0	1	0	0	0	0	0	0	0
2	05/02/2008	CONDORCANQUI	NIEVA	INCENDIO URBANO	0	0	0	14	0	2	0	0	0	0	0	0	0
3	05/02/2008	CONDORCANQUI	NIEVA	INCENDIO URBANO	0	0	0	5	0	1	0	0	0	0	0	0	0
4	07/02/2008	BAGUA	LA PECA	PRECIPITACIONES - LLUVIA	0	0	0	4	0	1	0	0	0	0	0	0	0
5	09/02/2008	UTCUBAMBA	CAJARURO	VIENTOS FUERTES	0	0	0	0	315	0	45	0	0	0	0	0	0
6	10/02/2008	CONDORCANQUI	NIEVA	INCENDIO URBANO	0	0	0	5	0	1	0	0	0	0	0	0	0
7	12/02/2008	CHACHAPOYAS	CHACHAPOYAS	PRECIPITACIONES - LLUVIA	0	0	0	22	0	4	0	0	0	0	0	0	0
8	12/02/2008	LUYA	SANTA CATALINA	INCENDIO URBANO	0	0	0	6	0	1	0	0	0	0	0	0	0
9	13/02/2008	BAGUA	IMAZA	VIENTOS FUERTES	0	0	0	0	107	0	15	0	0	0	0	0	0
10	13/02/2008	BAGUA	LA PECA	PRECIPITACIONES - LLUVIA	0	0	0	0	7	0	2	0	0	0	0	0	0
11	15/02/2008	UTCUBAMBA	BAGUA GRANDE	PRECIPITACIONES - LLUVIA	0	0	0	8	300	2	60	0	0	0	0	0	0
12	19/02/2008	BAGUA	LA PECA	INUNDACION	0	0	0	10	0	3	0	0	0	0	0	0	192
13	19/02/2008	UTCUBAMBA	BAGUA GRANDE	DESGLZAMIENTO	0	0	0	0	0	0	0	0	0	0	0	0	215
14	19/02/2008	UTCUBAMBA	EL MILAGRO	INUNDACION	0	0	0	0	5	0	1	0	0	0	0	0	367
15	20/02/2008	BAGUA	LA PECA	INUNDACION	0	0	0	0	0	0	0	0	0	0	0	10	184
16	21/02/2008	CHACHAPOYAS	CHACHAPOYAS	PRECIPITACIONES - LLUVIA	0	0	0	4	11	1	2	0	0	0	0	0	0
17	22/02/2008	UTCUBAMBA	JAMALCA	DERRUMBE	0	0	0	0	0	0	0	0	0	0	0	0	0
18	22/02/2008	UTCUBAMBA	BAGUA GRANDE	DESGLZAMIENTO	0	0	0	9	23	2	3	0	0	0	0	0	0
19	25/02/2008	CONDORCANQUI	NIEVA	INUNDACION	0	0	0	5	0	1	0	0	0	0	0	0	0
20	25/02/2008	UTCUBAMBA	BAGUA GRANDE	DESGLZAMIENTO	0	0	0	0	0	0	0	0	0	0	0	0	0
21	25/02/2008	UTCUBAMBA	JAMALCA	DESGLZAMIENTO	0	0	0	20	74	5	15	0	0	0	0	0	0
22	27/02/2008	UTCUBAMBA	BAGUA GRANDE	DESGLZAMIENTO	0	0	0	0	0	0	0	0	0	0	0	0	6



1.2.1 REGISTRO PUNTUAL DE EMERGENCIAS Y DAÑOS DE LA REGIÓN AMAZONAS 2008

N°	FECHA	PROVINCIA	DISTRITO	FENOMENO	FALLEC	DESAP	HERIDOS	DAMNIF	AFFECT	VIVI. DEST	VIVI. AFFECT	CEE DESTRU	CEE AFFECT	CCSS DESTRU	CCSS AFFECT	HAS. DEST	HAS. AFFECT
23	27/02/2008	UTCUBAMBA	BAGUA GRANDE	INUNDACION	0	0	0	0	0	0	0	0	0	0	0	0	0
24	27/02/2008	UTCUBAMBA	CAJARURO	DESGLZAMIENTO	0	0	0	25	16	4	4	0	0	0	0	0	0
25	27/02/2008	UTCUBAMBA	CAJARURO	INUNDACION	0	0	0	0	0	0	0	0	0	0	0	0	41
26	28/02/2008	CHACHAPOYAS	CHACHAPOYAS	PRECIPITACIONES - LLUVIA	0	0	0	8	0	2	0	0	0	0	0	0	0
27	28/02/2008	BONGARA	YAMBRASBAMBA	PRECIPITACIONES - LLUVIA	0	0	0	65	0	16	0	0	0	0	0	0	0
28	28/02/2008	UTCUBAMBA	LONJA GRANDE	PRECIPITACIONES - LLUVIA	0	0	0	0	91	0	15	0	0	0	0	0	0
	TOTAL	EMER	FEBRERO	28	0	0	0	214	949	47	162	0	0	0	0	82	1,005
1	03/03/2008	UTCUBAMBA	CAJARURO	DESGLZAMIENTO	0	0	0	48	11	13	2	0	0	0	0	0	0
2	03/03/2008	UTCUBAMBA	CAJARURO	HUAYCO	0	0	0	21	0	4	0	0	0	0	0	0	0
3	03/03/2008	UTCUBAMBA	CAJARURO	PRECIPITACIONES - LLUVIA	0	0	0	0	0	0	0	0	0	0	0	0	0
4	04/03/2008	CHACHAPOYAS	CHETO	PRECIPITACIONES - LLUVIA	0	0	0	1	0	1	0	0	0	0	0	0	0
5	04/03/2008	LUYA	LAMUD	PRECIPITACIONES - LLUVIA	0	0	0	0	6	0	1	0	0	0	0	0	0
6	04/03/2008	LUYA	SANTA CATALINA	PRECIPITACIONES - LLUVIA	0	0	0	0	0	0	0	0	0	0	0	0	0
7	04/03/2008	UTCUBAMBA	EL MILAGRO	INUNDACION	0	0	0	0	0	0	0	0	0	0	0	0	0
8	07/03/2008	UTCUBAMBA	BAGUA GRANDE	PRECIPITACIONES - LLUVIA	0	0	2	0	17	0	4	0	0	0	0	0	0
9	16/03/2008	BAGUA	ARAMANGO	DESGLZAMIENTO	0	0	0	5	21	1	4	0	0	0	0	0	0
10	16/03/2008	BAGUA	ARAMANGO	VIENTOS FUERTES	0	0	0	2	0	1	0	0	0	0	0	0	0
11	22/03/2008	BONGARA	JAZAN	PRECIPITACIONES - LLUVIA	0	0	0	0	4	0	2	0	0	0	0	0	0
12	22/03/2008	R.DE MENDOZA	SAN NICOLAS	PRECIPITACIONES - LLUVIA	0	0	0	26	0	5	0	0	0	0	0	0	0
13	23/03/2008	CHACHAPOYAS	CHACHAPOYAS	PRECIPITACIONES - LLUVIA	0	0	3	8	0	1	0	0	0	0	0	0	0
14	23/03/2008	LUYA	LUYA	PRECIPITACIONES - LLUVIA	0	0	0	13	0	2	0	0	0	0	0	0	0
15	24/03/2008	CHACHAPOYAS	CHACHAPOYAS	PRECIPITACIONES - LLUVIA	0	0	0	8	0	1	0	0	0	0	0	0	0
16	24/03/2008	UTCUBAMBA	JAMALCA	DERRUMBE	0	0	0	0	36	0	0	0	1	0	0	0	0
17	28/03/2008	UTCUBAMBA	LONJA GRANDE	VIENTOS FUERTES	0	0	0	14	147	3	30	0	0	0	0	0	0
18	28/03/2008	CHACHAPOYAS	LA JALCA	PRECIPITACIONES - LLUVIA	0	0	0	0	0	0	0	0	0	0	0	0	0
19	29/03/2008	UTCUBAMBA	CAJARURO	DESGLZAMIENTO	0	0	0	157	0	34	0	0	0	0	0	0	0
20	30/03/2008	BAGUA	LA PECA	PRECIPITACIONES - LLUVIA	0	0	0	0	6	0	1	0	0	0	0	0	0
21	30/03/2008	BAGUA	ARAMANGO	DESGLZAMIENTO	0	0	0	6	0	2	0	0	0	0	0	0	0
22	30/03/2008	BAGUA	ARAMANGO	PRECIPITACIONES - LLUVIA	0	0	0	6	0	2	0	0	0	0	0	0	0
23	30/03/2008	BAGUA	CERCADO(BAGUA)	PRECIPITACIONES - LLUVIA	0	0	0	0	6	0	1	0	0	0	0	0	0
24	30/03/2008	BAGUA	COPALLIN	PRECIPITACIONES - LLUVIA	0	0	0	27	0	4	0	0	0	0	0	0	0
25	30/03/2008	CHACHAPOYAS	CHACHAPOYAS	PRECIPITACIONES - LLUVIA	0	0	0	8	0	1	0	0	0	0	0	0	0
26	30/03/2008	UTCUBAMBA	CAJARURO	DESGLZAMIENTO	0	0	0	0	0	0	0	0	0	0	0	0	0
27	30/03/2008	UTCUBAMBA	JAMALCA	DESGLZAMIENTO	0	0	0	0	0	0	0	0	0	0	0	0	0
28	31/03/2008	UTCUBAMBA	EL MILAGRO	PRECIPITACIONES - LLUVIA	0	0	0	0	0	0	0	0	0	0	0	0	0
29	31/03/2008	UTCUBAMBA	JAMALCA	DESGLZAMIENTO	0	0	0	300	180	90	36	1	1	1	1	1	0
	TOTAL	EMER	MARZO	29	0	0	5	650	434	165	81	1	2	1	1	0	0



1.2.1 REGISTRO PUNTUAL DE EMERGENCIAS Y DAÑOS DE LA REGIÓN AMAZONAS 2008

N°	FECHA	PROVINCIA	DISTRITO	FENOMENO	FALLEC	DESAP	HERIDOS	DAMNIF	AFFECT	VIVI. DEST	VIVI. AFFECT	CC EE DESTRU	CC EE AFFECT	CC SS DESTRU	CC SS AFFECT	HAS. DEST	HAS. AFFECT
1	01/04/2008	UTCUBAMBA	JAMALCA	DERRUMBE	0	0	0	0	0	0	0	0	0	0	0	0	0
2	03/04/2008	UTCUBAMBA	BAGUA GRANDE	DESGLZAMIENTO	0	0	0	93	0	19	0	1	0	0	0	0	0
3	05/04/2008	BAGUA	LA PECA	EPIDEMIAS	0	0	0	0	99	0	0	0	0	0	0	0	0
4	05/04/2008	UTCUBAMBA	BAGUA GRANDE	EPIDEMIAS	0	0	0	0	99	0	0	0	0	0	0	0	0
5	05/04/2008	UTCUBAMBA	EL MILAGRO	EPIDEMIAS	0	0	0	0	99	0	0	0	0	0	0	0	0
6	06/04/2008	BONGARA	JAZAN	VIENTOS FUERTES	0	0	0	0	4	0	2	0	0	0	4	0	0
7	07/04/2008	CONDORCANQUI	NIEVA	EPIDEMIAS	0	0	0	0	94	0	0	0	0	0	0	0	0
8	08/04/2008	UTCUBAMBA	LONYA GRANDE	PRECIPITACIONES - LLUVIA	0	0	0	15	56	3	12	0	0	0	0	0	0
9	09/04/2008	CHACHAPOYAS	OLLEROS	INCENDIO URBANO	0	0	0	20	0	4	0	0	0	0	0	0	0
10	09/04/2008	UTCUBAMBA	CAJARURO	DERRUMBE	0	0	0	0	0	0	0	0	0	0	0	0	0
11	10/04/2008	CHACHAPOYAS	CHACHAPOYAS	PRECIPITACIONES - LLUVIA	0	0	0	44	0	8	0	0	0	0	0	0	0
12	11/04/2008	BAGUA	IMAZA	DESGLZAMIENTO	0	0	0	4	0	1	0	0	0	0	0	0	0
13	12/04/2008	BAGUA	IMAZA	INCENDIO URBANO	0	0	0	7	0	1	0	0	0	0	0	0	0
14	14/04/2008	BAGUA	IMAZA	VIENTOS FUERTES	0	0	0	26	0	4	0	0	0	0	0	0	0
15	14/04/2008	UTCUBAMBA	CAJARURO	DESGLZAMIENTO	0	0	0	40	21	9	6	0	0	0	0	0	0
16	16/04/2008	LUYA	OCALLI	PRECIPITACIONES - LLUVIA	0	0	0	6	0	1	0	0	0	0	0	0	0
17	21/04/2008	UTCUBAMBA	LONYA GRANDE	PRECIPITACIONES - LLUVIA	0	0	0	0	50	0	10	0	0	0	0	0	0
18	22/04/2008	UTCUBAMBA	BAGUA GRANDE	PRECIPITACIONES - LLUVIA	0	0	0	0	7	0	2	0	0	0	0	0	0
19	22/04/2008	UTCUBAMBA	LONYA GRANDE	VIENTOS FUERTES	0	0	0	14	147	3	24	0	0	0	0	0	0
20	23/04/2008	BAGUA	ARAMANGO	VIENTOS FUERTES	0	0	0	7	0	1	0	0	0	0	0	0	0
21	24/04/2008	BAGUA	ARAMANGO	PRECIPITACIONES - LLUVIA	0	0	0	0	59	0	12	0	0	0	0	0	0
22	24/04/2008	BAGUA	ARAMANGO	VIENTOS FUERTES	0	0	0	0	4	0	1	0	0	0	0	0	0
23	24/04/2008	BAGUA	ARAMANGO	INCENDIO URBANO	0	0	0	4	0	1	0	0	0	0	0	0	0
24	29/04/2008	CHACHAPOYAS	CHACHAPOYAS	VIENTOS FUERTES	0	0	0	6	0	1	0	0	0	0	0	0	0
25	30/04/2008	BAGUA	COPALLIN	DESGLZAMIENTO	0	0	0	27	0	4	0	0	0	0	0	0	0
TOTAL					0	0	0	313	739	60	69	1	0	0	4	0	0
1	01/05/2008	UTCUBAMBA	EL MILAGRO	PRECIPITACIONES - LLUVIA	0	0	0	0	0	0	0	0	0	0	0	0	0
2	02/05/2008	CHACHAPOYAS	CHACHAPOYAS	VIENTOS FUERTES	0	0	0	0	9	0	2	0	0	0	0	0	0
3	04/05/2008	UTCUBAMBA	CUMBA	INCENDIO URBANO	0	0	0	3	0	1	0	0	0	0	0	0	0
4	12/05/2008	BONGARA	JAZAN	INCENDIO URBANO	0	0	0	3	0	1	0	0	0	0	0	0	0
5	12/05/2008	BONGARA	JAZAN	INCENDIO URBANO	0	0	0	5	0	1	0	0	0	0	0	0	0
6	12/05/2008	CONDORCANQUI	RIO SANTIAGO	INUNDACION	0	0	0	157	0	26	0	0	0	0	0	0	0
7	18/05/2008	CONDORCANQUI	NIEVA	INUNDACION	0	0	0	8	0	2	0	0	0	0	0	0	0
8	18/05/2008	LUYA	SANTA CATALINA	INCENDIO URBANO	0	0	0	2	0	1	0	0	0	0	0	0	0
9	22/05/2008	CHACHAPOYAS	CHACHAPOYAS	VIENTOS FUERTES	0	0	0	14	0	2	0	0	0	0	0	0	0
10	27/05/2008	LUYA	LAMUD	PRECIPITACIONES - LLUVIA	0	0	0	0	7	0	2	0	0	0	0	0	0
11	28/05/2008	UTCUBAMBA	CAJARURO	PRECIPITACIONES - LLUVIA	0	0	0	0	20	0	4	0	0	0	0	0	0



1.2.1 REGISTRO PUNTUAL DE EMERGENCIAS Y DAÑOS DE LA REGIÓN AMAZONAS 2008

N°	FECHA	PROVINCIA	DISTRITO	FENOMENO	FALLEC	DESAP	HERIDOS	DAMNIF	AFFECT	VIVI. DEST	VIVI. AFFECT	CCEE DESTRU	CCEE AFFECT	CCSS DESTRU	CCSS AFFECT	HAS. DEST	HAS. AFFECT
12	30/05/2008	CHACHAPOYAS	CHACHAPOYAS	PRECIPITACIONES - LLUVIA	0	0	0	30	25	6	5	0	0	0	0	0	0
	TOTAL	EMER	MAYO	12	0	0	0	222	61	40	13	0	0	0	0	0	0
1	02/06/2008	LUYA	SANTA CATALINA	VIENTOS FUERTES	0	0	0	0	5	0	1	0	0	0	0	0	0
2	02/06/2008	UTCUBAMBA	JAMALCA	DERRUMBE	0	0	0	0	0	0	0	0	1	0	0	0	0
3	08/06/2008	UTCUBAMBA	CAJARURO	INCENDIO URBANO	0	0	0	10	0	2	0	0	0	0	0	0	0
4	18/06/2008	CONDORCANQUI	NIEVA	VIENTOS FUERTES	0	0	0	5	0	1	0	0	0	0	0	0	0
5	22/06/2008	R.DE MENDOZA	SAN NICOLAS	VIENTOS FUERTES	0	0	0	2	0	1	0	0	0	0	0	0	0
6	24/06/2008	UTCUBAMBA	CUMBA	PRECIPITACIONES - LLUVIA	0	0	0	0	5	1	0	0	0	0	0	0	0
7	25/06/2008	CHACHAPOYAS	CHACHAPOYAS	INCENDIO URBANO	0	0	0	5	0	1	0	0	0	0	0	0	0
	TOTAL	EMER	JUNIO	7	0	0	0	22	10	6	1	0	1	0	0	0	0
1	01/07/2008	LUYA	SAN CRISTOBAL	HELADA	0	0	0	0	190	0	0	0	0	0	0	0	0
2	06/07/2008	UTCUBAMBA	EL MILAGRO	RIADA	0	0	0	0	125	0	0	0	0	0	0	0	0
3	13/07/2008	CHACHAPOYAS	OLLEROS	DESPLAZAMIENTO	0	0	0	0	0	0	0	0	0	0	0	0	0
4	13/07/2008	BAGUA	IMAZA	VIENTOS FUERTES	0	0	0	20	8	4	1	0	0	0	0	0	0
5	19/07/2008	CHACHAPOYAS	CHACHAPOYAS	INCENDIO URBANO	0	0	0	10	0	2	0	0	0	0	0	0	0
6	20/07/2008	CONDORCANQUI	NIEVA	DESPLAZAMIENTO	0	0	0	0	0	0	0	0	0	0	0	0	0
7	24/07/2008	CHACHAPOYAS	CHACHAPOYAS	INCENDIO URBANO	0	0	0	5	0	1	0	0	0	0	0	0	0
8	25/07/2008	CHACHAPOYAS	MAGDALENA	DESPLAZAMIENTO	1	0	4	0	0	0	0	0	0	0	0	0	0
9	28/07/2008	BAGUA	ARAMANGO	PRECIPITACIONES - LLUVIA	0	0	0	15	0	3	0	0	0	0	0	0	0
10	28/07/2008	BAGUA	ARAMANGO	VIENTOS FUERTES	0	0	0	0	30	0	6	2	0	0	0	0	0
11	29/07/2008	BAGUA	ARAMANGO	DESPLAZAMIENTO	0	0	0	0	15	0	3	0	0	0	0	0	0
12	29/07/2008	BAGUA	ARAMANGO	VIENTOS FUERTES	0	0	0	0	10	0	2	0	0	0	0	0	0
13	29/07/2008	BAGUA	ARAMANGO	INCENDIO URBANO	0	0	0	10	0	2	0	0	0	0	0	0	0
	TOTAL	EMER	JULIO	13	1	0	4	60	378	12	12	2	0	0	0	0	0
1	03/08/2008	LUYA	LONYA CHICO	INCENDIO URBANO	0	0	0	5	0	1	0	0	0	0	0	0	0
2	10/08/2008	BAGUA	COPALLIN	INCENDIO URBANO	0	0	0	1	0	1	0	0	0	0	0	0	0
3	20/08/2008	UTCUBAMBA	BAGUA GRANDE	VIENTOS FUERTES	0	0	0	0	5	0	1	0	1	0	0	0	0
4	20/08/2008	UTCUBAMBA	CAJARURO	VIENTOS FUERTES	0	0	0	5	0	2	0	0	0	0	0	0	0
5	21/08/2008	UTCUBAMBA	CUMBA	INCENDIO URBANO	0	0	0	0	4	0	0	0	0	0	0	0	0
6	24/08/2008	BAGUA	CERCADO(BAGUA)	INCENDIO URBANO	0	0	0	6	0	1	0	0	0	0	0	0	0
7	25/08/2008	CHACHAPOYAS	OLLEROS	HELADA	0	0	0	0	421	0	0	0	0	0	0	0	72
8	26/08/2008	UTCUBAMBA	CUMBA	VIENTOS FUERTES	0	0	0	0	4	0	2	0	0	0	0	0	0
9	28/08/2008	UTCUBAMBA	BAGUA GRANDE	INUNDACION	0	0	0	0	5	0	2	0	0	0	0	0	0
10	30/08/2008	CHACHAPOYAS	HUANCAS	DESPLAZAMIENTO	1	0	3	0	0	0	0	0	0	0	0	0	0
	TOTAL	EMER	AGOSTO	10	1	0	3	17	439	5	5	0	1	0	0	0	72
1	03/09/2008	LUYA	COCABAMBA	INCENDIO URBANO	0	0	0	0	3	0	1	0	0	0	0	0	0
2	07/09/2008	CONDORCANQUI	NIEVA	INCENDIO URBANO	0	0	0	5	0	1	0	0	0	0	0	0	0



1.2.1 REGISTRO PUNTUAL DE EMERGENCIAS Y DAÑOS DE LA REGIÓN AMAZONAS 2008

N°	FECHA	PROVINCIA	DISTRITO	FENOMENO	FALLEC	DESAP	HERIDOS	DAMNIF	AFFECT	VIVI. DEST	VIVI. AFFECT	CC EE DESTRU	CC EE AFFECT	CC SS DESTRU	CC SS AFFECT	HAS. DEST	HAS. AFFECT
3	09/09/2008	CONDORCANQUI	NIEVA	VIENTOS FUERTES	0	0	0	0	4	0	1	0	0	0	0	0	0
4	16/09/2008	CHACHAPOYAS	CHACHAPOYAS	PRECIPITACIONES - LLUVIA	0	0	0	0	3	0	1	0	0	0	0	0	0
5	19/09/2008	R.DE MENDOZA	OMIA	INCENDIO URBANO	0	0	0	5	0	1	0	0	0	0	0	0	0
6	28/09/2008	CONDORCANQUI	EL CENEPA	INCENDIO URBANO	0	0	0	4	0	1	0	0	0	0	0	0	0
	TOTAL	EMER	SETIEMBRE	6	0	0	0	14	10	3	3	0	0	0	0	0	0
1	01/10/2008	CONDORCANQUI	NIEVA	INCENDIO URBANO	0	0	0	3	0	1	0	0	0	0	0	0	0
2	02/10/2008	UTCUBAMBA	CUMBA	INCENDIO URBANO	0	0	0	4	0	1	0	0	0	0	0	0	0
3	04/10/2008	CONDORCANQUI	NIEVA	VIENTOS FUERTES	0	0	0	4	0	2	0	0	0	0	0	0	0
4	06/10/2008	CONDORCANQUI	NIEVA	INCENDIO URBANO	0	0	0	0	6	0	1	0	0	0	0	0	0
5	08/10/2008	CONDORCANQUI	EL CENEPA	INCENDIO URBANO	0	0	0	5	0	1	0	0	0	0	0	0	0
6	12/10/2008	CHACHAPOYAS	LEIMEBAMBA	PRECIPITACIONES - LLUVIA	0	0	0	0	0	0	0	0	0	0	0	0	20
7	12/10/2008	UTCUBAMBA	CAJARURO	VIENTOS FUERTES	0	0	0	0	46	0	8	0	0	0	0	0	0
8	12/10/2008	UTCUBAMBA	EL MILAGRO	COLAPSO DE VIVIENDAS	0	0	0	0	5	0	1	0	0	0	0	0	0
9	12/10/2008	UTCUBAMBA	EL MILAGRO	PRECIPITACIONES - LLUVIA	0	0	0	0	40	0	8	0	0	0	0	0	0
10	12/10/2008	UTCUBAMBA	LONYA GRANDE	PRECIPITACIONES - LLUVIA	0	0	0	7	364	2	103	0	2	0	0	0	0
11	14/10/2008	CONDORCANQUI	NIEVA	VIENTOS FUERTES	0	0	0	0	5	0	0	0	0	0	0	0	0
12	15/10/2008	LUYA	LUYA	INCENDIO URBANO	0	0	0	5	10	1	2	0	0	0	0	0	0
13	26/10/2008	CONDORCANQUI	EL CENEPA	INCENDIO URBANO	0	0	0	5	0	1	0	0	0	0	0	0	0
14	26/10/2008	UTCUBAMBA	BAGUA GRANDE	PRECIPITACIONES - LLUVIA	0	0	0	0	2	0	1	0	0	0	0	0	0
15	27/10/2008	BAGUA	LA PECA	DESPLAZAMIENTO	0	0	0	0	0	0	0	0	0	0	0	0	0
16	27/10/2008	BAGUA	CERCADO(BAGUA)	PRECIPITACIONES - LLUVIA	0	0	0	0	10	0	2	0	0	0	0	0	0
	TOTAL	EMER	OCTUBRE	16	0	0	0	38	483	10	126	0	2	0	0	0	20
1	01/11/2008	BONGARA	CUISPES	DERRUMBE	0	0	0	0	5	0	1	0	0	0	0	0	0
2	03/11/2008	CHACHAPOYAS	LA JALCA	INUNDACION	0	0	0	0	49	0	10	0	1	0	0	0	0
3	04/11/2008	BONGARA	SHIPASBAMBA	PRECIPITACIONES - LLUVIA	0	0	0	0	4	0	1	0	0	0	0	0	0
4	04/11/2008	UTCUBAMBA	JAMALCA	DESPLAZAMIENTO	0	0	0	0	0	0	0	0	0	0	0	0	0
5	09/11/2008	BONGARA	JAZAN	PRECIPITACIONES - LLUVIA	0	0	0	0	8	0	1	0	0	0	0	0	0
6	10/11/2008	R.DE MENDOZA	SAN NICOLAS	PRECIPITACIONES - LLUVIA	0	0	0	0	2	0	1	0	0	0	0	0	0
7	12/11/2008	R.DE MENDOZA	OMIA	INCENDIO URBANO	0	0	0	10	0	1	0	0	0	0	0	0	0
8	14/11/2008	CHACHAPOYAS	CHACHAPOYAS	PRECIPITACIONES - LLUVIA	0	0	0	0	3	0	1	0	0	0	0	0	0
9	17/11/2008	CHACHAPOYAS	MOLINOPAMPA	HUAYCO	0	0	0	8	0	1	0	0	0	0	0	0	0
10	21/11/2008	UTCUBAMBA	BAGUA GRANDE	INCENDIO URBANO	0	0	0	5	0	1	0	0	0	0	0	0	0
11	24/11/2008	LUYA	PROVIDENCIA	PRECIPITACIONES - LLUVIA	0	0	0	0	75	0	15	0	0	0	0	0	0
	TOTAL	EMER	NOVIEMBRE	11	0	0	0	36	133	5	28	0	1	0	0	0	0
1	07/12/2008	LUYA	COCABAMBA	INCENDIO URBANO	0	0	0	3	0	1	0	0	0	0	0	0	0
2	13/12/2008	LUYA	MARIA	DESPLAZAMIENTO	0	0	0	0	0	0	0	0	0	0	0	0	0
	TOTAL	EMER	DICIEMBRE	2	0	0	0	3	0	1	0	0	0	0	0	0	0

Fuente : Dirección Nacional de Operaciones del INDECI-SINPAD

Elaboración : Oficina de Estadística y Telemática del INDECI



1.2.2 REGISTRO PUNTUAL DE EMERGENCIAS Y DAÑOS DE LA REGIÓN ANCASH 2008

N°	FECHA	PROVINCIA	DISTRITO	FENOMENO	FALLEC	DESAP	HERIDOS	DAMNIF	AFFECT	VIVI. DEST	VIVI. AFFECT	CC EE DESTRU	CC EE AFFECT	CC SS DESTRU	CC SS AFFECT	HAS. DEST	HAS. AFFECT
	TOTAL	EMER	ANCASH		5	0	2	207	1.940	28	303	0	3	0	0	8	40
1	02/01/2008	MSCAL LUZURIAGA	PISCOBAMBA	PRECIPITACIONES - LLUVIA	0	0	0	0	0	0	0	0	0	0	0	0	18
2	13/01/2008	HUARAZ	HUARAZ	INCENDIO URBANO	0	0	0	0	7	0	1	0	0	0	0	0	0
3	16/01/2008	HUARAZ	INDEPENDENCIA	PRECIPITACIONES - LLUVIA	0	0	0	0	4	0	0	0	0	0	0	0	0
4	16/01/2008	HUARAZ	INDEPENDENCIA	PRECIPITACIONES - LLUVIA	0	0	0	0	7	0	1	0	0	0	0	0	0
5	16/01/2008	HUARAZ	INDEPENDENCIA	PRECIPITACIONES - LLUVIA	0	0	0	0	4	0	1	0	0	0	0	0	0
6	18/01/2008	HUARAZ	HUARAZ	PRECIPITACIONES - LLUVIA	0	0	0	0	55	0	10	0	0	0	0	0	0
7	21/01/2008	BOLOGNESI	LA PRIMAVERA	INCENDIO URBANO	0	0	0	0	11	0	2	0	0	0	0	0	0
8	27/01/2008	CORONGO	YUPAN	PRECIPITACIONES - LLUVIA	0	0	0	0	0	0	0	0	0	0	0	0	0
9	29/01/2008	CORONGO	CORONGO	PRECIPITACIONES - LLUVIA	0	0	0	0	9	0	4	0	0	0	0	0	0
	TOTAL	EMER	ENERO		0	0	0	0	97	0	19	0	0	0	0	0	18
1	09/02/2008	HUARAZ	INDEPENDENCIA	VIENTOS FUERTES	0	0	0	0	2	0	1	0	0	0	0	0	0
2	10/02/2008	YUNGAY	YUNGAY	TEMPESTAD	3	0	0	0	0	0	0	0	0	0	0	0	0
3	12/02/2008	HUARAZ	LA LIBERTAD	PRECIPITACIONES - LLUVIA	0	0	0	0	13	0	2	0	0	0	0	0	0
4	18/02/2008	HUARAZ	HUARAZ	PRECIPITACIONES - LLUVIA	0	0	0	0	6	0	1	0	0	0	0	0	0
5	20/02/2008	BOLOGNESI	LA PRIMAVERA	PRECIPITACIONES - LLUVIA	0	0	0	0	0	0	0	0	0	0	0	0	0
6	22/02/2008	HUARAZ	INDEPENDENCIA	PRECIPITACIONES - LLUVIA	0	0	0	0	4	0	1	0	0	0	0	0	0
7	25/02/2008	HUARAZ	HUARAZ	PRECIPITACIONES - LLUVIA	0	0	0	0	6	0	1	0	0	0	0	0	0
8	25/02/2008	HUARAZ	INDEPENDENCIA	PRECIPITACIONES - LLUVIA	0	0	0	0	2	0	1	0	0	0	0	0	0
9	26/02/2008	HUARAZ	INDEPENDENCIA	PRECIPITACIONES - LLUVIA	0	0	0	0	5	0	1	0	0	0	0	0	0
10	26/02/2008	HUARAZ	INDEPENDENCIA	INCENDIO URBANO	0	0	0	0	7	0	1	0	0	0	0	0	0
11	28/02/2008	HUARAZ	INDEPENDENCIA	PRECIPITACIONES - LLUVIA	0	0	0	0	5	0	1	0	0	0	0	0	0
	TOTAL	EMER	FEBRERO		3	0	0	0	50	0	10	0	0	0	0	0	0
1	06/03/2008	HUARAZ	INDEPENDENCIA	PRECIPITACIONES - LLUVIA	0	0	0	0	2	0	1	0	0	0	0	0	0
2	09/03/2008	HUARAZ	HUARAZ	PRECIPITACIONES - LLUVIA	0	0	0	0	5	0	2	0	0	0	0	0	0
3	12/03/2008	HUARAZ	HUANCHAY	INCENDIO URBANO	0	0	0	0	4	0	1	0	0	0	0	0	0
4	19/03/2008	HUARAZ	TARICA	DERRUMBE	0	0	0	3	0	1	0	0	0	0	0	0	0
5	22/03/2008	AJAJ	HUACLLAN	DESPLAZAMIENTO	0	0	0	0	0	0	0	0	0	0	0	0	0
6	23/03/2008	CARHUAZ	MARCARA	DESPLAZAMIENTO	0	0	0	12	0	2	0	0	0	0	0	0	0
7	24/03/2008	C. F. FITZCARRALD	SAN LUIS	DESPLAZAMIENTO	0	0	0	25	0	0	0	0	0	0	0	3	0
8	25/03/2008	HUARAZ	TARICA	INCENDIO URBANO	0	0	0	4	0	1	0	0	0	0	0	0	0
9	27/03/2008	MSCAL LUZURIAGA	LLUMPA	PRECIPITACIONES - LLUVIA	0	0	0	0	0	0	0	0	0	0	0	0	0
10	27/03/2008	HUAYLAS	CARAZ	DERRUMBE	0	0	0	5	0	1	0	0	0	0	0	0	0
11	30/03/2008	HUARAZ	HUARAZ	PRECIPITACIONES - LLUVIA	0	0	0	0	7	0	1	0	0	0	0	0	0
12	31/03/2008	BOLOGNESI	LA PRIMAVERA	PRECIPITACIONES - LLUVIA	0	0	0	0	11	0	2	0	0	0	0	0	0
13	31/03/2008	HUARAZ	INDEPENDENCIA	PRECIPITACIONES - LLUVIA	0	0	0	0	2	0	1	0	0	0	0	0	0



1.2.2 REGISTRO PUNTUAL DE EMERGENCIAS Y DAÑOS DE LA REGIÓN ANCASH 2008

N°	FECHA	PROVINCIA	DISTRITO	FENOMENO	FALLEC	DESAP	HERIDOS	DAMNIF	AFFECT	VIVI. DEST	VIVI. AFFECT	CC EE DESTRU	CC EE AFFECT	CC SS DESTRU	CC SS AFFECT	HAS. DEST	HAS. AFFECT
14	31/03/2008	HUARAZ	INDEPENDENCIA	PRECIPITACIONES - LLUVIA	0	0	0	0	3	0	2	0	0	0	0	0	0
	TOTAL	EMER	MARZO	14	0	0	0	49	34	5	10	0	0	0	0	3	0
1	02/04/2008	HUARAZ	HUANCHAY	HUAYCO	0	0	0	0	0	0	0	0	0	0	0	0	0
2	02/04/2008	HUARMAY	COCHAPETI	PRECIPITACIONES - LLUVIA	0	0	0	0	0	0	0	0	0	0	0	0	2
3	02/04/2008	HUARMAY	HUAYAN	PRECIPITACIONES - LLUVIA	0	0	0	0	25	0	5	0	0	0	0	0	0
4	06/04/2008	HUARAZ	INDEPENDENCIA	PRECIPITACIONES - LLUVIA	0	0	0	0	8	0	1	0	0	0	0	0	0
5	13/04/2008	ANTON. RAYMONDI	CHACCHO	COLAPSO DE VIVIENDAS	0	0	0	0	0	0	0	0	0	0	0	0	0
6	14/04/2008	HUARAZ	HUARAZ	PRECIPITACIONES - LLUVIA	0	0	0	0	45	0	10	0	0	0	0	0	0
7	14/04/2008	HUARAZ	INDEPENDENCIA	PRECIPITACIONES - LLUVIA	0	0	0	0	20	0	4	0	0	0	0	0	0
8	16/04/2008	BOLOGNESI	MANGAS	DESGLZAMIENTO	0	0	0	0	11	0	2	0	0	0	0	0	0
9	17/04/2008	HUARAZ	HUARAZ	INUNDACION	0	0	0	0	5	0	1	0	0	0	0	0	0
10	17/04/2008	HUARAZ	HUARAZ	INUNDACION	0	0	0	0	6	0	1	0	0	0	0	0	0
11	19/04/2008	HUARAZ	PIRA	INCENDIO URBANO	0	0	0	0	6	0	1	0	0	0	0	0	0
12	27/04/2008	YUNGAY	YUNGAY	PRECIPITACIONES - LLUVIA	0	0	0	0	3	0	1	0	0	0	0	0	0
13	28/04/2008	CORONGO	CUSCA	PRECIPITACIONES - LLUVIA	0	0	0	0	17	0	3	0	0	0	0	0	0
	TOTAL	EMER	ABRIL	13	0	0	0	0	146	29	0	0	0	0	0	0	2
1	15/05/2008	CARHUAZ	MARCARA	DESGLZAMIENTO	0	0	0	5	0	1	0	0	0	0	0	0	0
	TOTAL	EMER	MAYO	1	0	0	0	5	0	1	0	0	0	0	0	0	0
1	05/06/2008	HUARAZ	TARICA	INCENDIO URBANO	0	0	0	8	0	1	0	0	0	0	0	0	0
2	14/06/2008	BOLOGNESI	CHIQUIAN	INCENDIO URBANO	0	0	0	0	4	0	1	0	0	0	0	0	0
3	19/06/2008	RECUAY	CATAC	INCENDIO URBANO	0	0	0	7	6	1	1	0	0	0	0	0	0
	TOTAL	EMER	JUNIO	3	0	0	0	15	10	2	2	0	0	0	0	0	0
1	03/07/2008	HUARI	HUACCHIS	PRECIPITACIONES - LLUVIA	0	0	0	0	11	0	0	0	3	0	0	0	0
2	21/07/2008	HUARAZ	HUARAZ	INCENDIO URBANO	0	0	0	0	7	0	1	0	0	0	0	0	0
	TOTAL	EMER	JULIO	2	0	0	0	0	18	0	1	0	3	0	0	0	0
1	11/08/2008	RECUAY	RECUAY	INCENDIO URBANO	0	0	0	0	8	0	1	0	0	0	0	0	0
2	17/08/2008	HUARAZ	HUARAZ	INCENDIO URBANO	0	0	0	0	7	0	1	0	0	0	0	0	0
3	18/08/2008	BOLOGNESI	LA PRIMAVERA	INCENDIO URBANO	0	0	0	0	13	0	2	0	0	0	0	0	0
4	20/08/2008	MSCAL LUZURIAGA	LLUMPA	DESGLZAMIENTO	0	0	0	0	0	0	0	0	0	0	0	0	0
5	26/08/2008	HUARAZ	PIRA	INCENDIO URBANO	0	0	0	0	6	0	1	0	0	0	0	0	0
6	27/08/2008	HUARAZ	HUARAZ	INCENDIO URBANO	0	0	0	0	6	0	1	0	0	0	0	0	0
7	30/08/2008	ANTON. RAYMONDI	ACZO	INCENDIO URBANO	0	0	0	0	12	0	2	0	0	0	0	0	0
	TOTAL	EMER	AGOSTO	7	0	0	0	0	52	0	8	0	0	0	0	0	0
1	12/09/2008	YUNGAY	QUILLO	HELADA	0	0	0	0	586	0	0	0	0	0	0	0	0
2	15/09/2008	POMABAMBA	POMABAMBA	PRECIPITACIONES - LLUVIA	0	0	0	0	6	0	2	0	0	0	0	0	0
3	23/09/2008	BOLOGNESI	HUASTA	INCENDIO FORESTAL	0	0	0	0	0	0	0	0	0	0	0	0	0



1.2.2 REGISTRO PUNTUAL DE EMERGENCIAS Y DAÑOS DE LA REGIÓN ANCASH 2008

N°	FECHA	PROVINCIA	DISTRITO	FENOMENO	FALLEC	DESAP	HERIDOS	DAMNIF	APECT	VIVI. DEST	VIVI. APECT	CC EE DESTRU	CC EE APECT	CC SS DESTRU	CC SS APECT	HAS. DEST	HAS. APECT
4	25/09/2008	YUNGAY	YUNGAY	DESGLZAMIENTO	0	0	0	0	20	0	4	0	0	0	0	0	0
	TOTAL	EMER	SETIEMBRE	4	0	0	0	0	612	0	6	0	0	0	0	0	0
1	10/10/2008	HUARAZ	INDEPENDENCIA	PRECIPITACIONES - LLUVIA	0	0	0	5	0	1	0	0	0	0	0	0	0
2	12/10/2008	HUARAZ	INDEPENDENCIA	VIENTOS FUERTES	0	0	0	0	11	0	2	0	0	0	0	0	0
3	13/10/2008	ANTON. RAYMONDI	CHACCHO	DESGLZAMIENTO	0	0	0	0	200	0	40	0	0	0	0	5	20
4	13/10/2008	HUARI	RAHUAPAMPA	HUAYCO	0	0	0	0	21	0	3	0	0	0	0	0	0
5	19/10/2008	HUARAZ	HUARAZ	INCENDIO URBANO	0	0	0	0	5	1	0	0	0	0	0	0	0
6	20/10/2008	MSCAL LUZURIAGA	LLUMPA	INCENDIO URBANO	0	0	0	6	0	1	0	0	0	0	0	0	0
7	25/10/2008	HUARAZ	INDEPENDENCIA	INUNDACION	0	0	0	0	14	0	3	0	0	0	0	0	0
8	25/10/2008	HUARAZ	INDEPENDENCIA	PRECIPITACIONES - LLUVIA	0	0	0	0	22	0	5	0	0	0	0	0	0
	TOTAL	EMER	OCTUBRE	8	0	0	0	11	273	3	53	0	0	0	0	5	20
1	08/11/2008	HUARAZ	OLLEROS	VIENTOS FUERTES	0	0	0	0	2	0	1	0	0	0	0	0	0
2	09/11/2008	HUARAZ	TARICA	DERRUMBE	0	0	0	0	5	0	1	0	0	0	0	0	0
3	10/11/2008	HUARAZ	PIRA	INCENDIO URBANO	0	0	0	0	5	0	1	0	0	0	0	0	0
4	10/11/2008	PALLASCA	PALLASCA	PRECIPITACIONES - LLUVIA	0	0	0	0	392	0	95	0	0	0	0	0	0
5	10/11/2008	SANTA	CHIMBOTE	SISMOS	0	0	0	0	0	0	0	0	0	0	0	0	0
6	11/11/2008	HUARAZ	TARICA	VIENTOS FUERTES	0	0	0	0	5	0	1	0	0	0	0	0	0
7	17/11/2008	HUARAZ	PIRA	PRECIPITACIONES - GRANIZO	0	0	0	5	0	1	0	0	0	0	0	0	0
8	17/11/2008	HUARI	RAHUAPAMPA	PRECIPITACIONES - LLUVIA	0	0	0	0	126	0	42	0	0	0	0	0	0
	TOTAL	EMER	NOVIEMBRE	8	0	0	0	5	535	1	141	0	0	0	0	0	0
1	08/12/2008	RECUAY	CATAC	INCENDIO URBANO	2	0	0	0	2	0	1	0	0	0	0	0	0
2	10/12/2008	HUARAZ	OLLEROS	INCENDIO URBANO	0	0	0	0	5	0	1	0	0	0	0	0	0
3	14/12/2008	HUARAZ	HUARAZ	INCENDIO URBANO	0	0	0	0	10	0	1	0	0	0	0	0	0
4	19/12/2008	C. F. FITZCARRALD	SAN LUIS	PRECIPITACIONES - LLUVIA	0	0	0	0	90	0	20	0	0	0	0	0	0
5	20/12/2008	HUARI	CHAVIN DE HUANTAR	VIENTOS FUERTES	0	0	0	0	5	0	1	0	0	0	0	0	0
6	22/12/2008	HUARAZ	HUARAZ	INCENDIO URBANO	0	0	0	0	3	0	1	0	0	0	0	0	0
7	29/12/2008	SANTA	NUEVO CHIMBOTE	INCENDIO URBANO	0	0	2	120	0	15	0	0	0	0	0	0	0
	TOTAL	EMER	DICIEMBRE	7	2	0	2	122	113	16	24	0	0	0	0	0	0

Fuente : Dirección Nacional de Operaciones del INDECI-SINPAD
Elaboración : Oficina de Estadística y Telemática del INDECI



1.2.3 REGISTRO PUNTUAL DE EMERGENCIAS Y DAÑOS DE LA REGIÓN APURIMAC 2008

N°	FECHA	PROVINCIA	DISTRITO	FENOMENO	FALLEC	DESAP	HERIDOS	DAMNIF	AFFECT	VIVI. DEST	VIVI. AFFECT	CC EE DESTRU	CC EE AFFECT	CC SS DESTRU	CC SS AFFECT	HAS. DEST	HAS. AFFECT
	TOTAL	EMER	APURIMAC		5	0	7	1.277	248.854	290	1.966	12	41	0	2	4.224	11.744
1	03/01/2008	ANDAHUAYLAS	PACUCHA	INCENDIO URBANO	0	0	0	0	7	0	1	0	0	0	0	0	0
2	03/01/2008	ANDAHUAYLAS	ANDAHUAYLAS	VIENTOS FUERTES	0	0	0	0	16	0	2	0	0	0	0	0	0
3	03/01/2008	ANDAHUAYLAS	TUMAY HUARACA	VIENTOS FUERTES	0	0	0	5	0	1	0	0	0	0	0	0	0
4	03/01/2008	ANDAHUAYLAS	SAN JERONIMO	VIENTOS FUERTES	0	0	0	0	6	0	1	0	0	0	0	0	0
5	03/01/2008	AYMARAES	LUCRE	VIENTOS FUERTES	0	0	0	10	150	0	30	0	0	0	0	18	25
6	03/01/2008	COTABAMBAS	HAQUIRA	INCENDIO URBANO	0	0	0	0	480	1	0	0	0	0	0	0	0
7	05/01/2008	GRAU	GAMARRA	PRECIPITACIONES - LLUVIA	0	0	0	4	0	0	0	0	0	0	0	0	0
8	05/01/2008	GRAU	CURPAHUASI	VIENTOS FUERTES	0	0	0	8	9	1	2	0	0	0	0	0	0
9	05/01/2008	GRAU	CURPAHUASI	COLAPSO DE VIVIENDAS	0	0	0	0	8	0	1	0	0	0	0	0	0
10	06/01/2008	CHINCHEROS	COCHARCAS	VIENTOS FUERTES	0	0	0	5	0	1	0	0	0	0	0	0	0
11	06/01/2008	GRAU	CURPAHUASI	INCENDIO URBANO	0	0	0	20	265	4	53	0	0	0	0	0	0
12	06/01/2008	ANDAHUAYLAS	TALAVERA	INUNDACION	0	0	0	0	6	0	1	0	0	0	0	0	0
13	06/01/2008	ABANCAY	TAMBURCO	VIENTOS FUERTES	0	0	0	0	1.000	0	0	0	0	0	0	0	0
14	10/01/2008	ANDAHUAYLAS	ANDAHUAYLAS	PRECIPITACIONES - LLUVIA	0	0	0	12	12	3	0	0	0	0	0	0	0
15	10/01/2008	CHINCHEROS	ANCO-HUALLO	TEMPESTAD	0	0	6	1	6	1	0	0	0	0	0	0	0
16	10/01/2008	ANDAHUAYLAS	TALAVERA	PRECIPITACIONES - LLUVIA	0	0	0	6	0	1	0	0	0	0	0	0	0
17	11/01/2008	GRAU	CHUQUIBAMBILLA	INCENDIO URBANO	0	0	0	0	5.000	0	1.000	0	0	0	0	0	0
18	11/01/2008	ABANCAY	ABANCAY	PRECIPITACIONES - LLUVIA	0	0	0	0	7	0	1	0	0	0	0	0	0
19	12/01/2008	CHINCHEROS	CHINCHEROS	COLAPSO DE VIVIENDAS	0	0	0	0	5	0	1	0	0	0	0	0	0
20	13/01/2008	ABANCAY	TAMBURCO	VIENTOS FUERTES	0	0	0	0	1.500	0	0	0	0	0	0	0	0
21	14/01/2008	ABANCAY	ABANCAY	PRECIPITACIONES - LLUVIA	0	0	0	5	0	1	0	0	0	0	0	0	0
22	14/01/2008	GRAU	CURPAHUASI	INCENDIO URBANO	0	0	0	7	0	0	0	0	0	0	0	0	0
23	14/01/2008	ABANCAY	CIRCA	PRECIPITACIONES - LLUVIA	0	0	0	2	0	1	0	0	0	0	0	0	0
24	14/01/2008	GRAU	CURPAHUASI	INCENDIO URBANO	0	0	0	6	0	1	0	0	0	0	0	0	0
25	15/01/2008	CHINCHEROS	ONGOY	INCENDIO URBANO	0	0	0	0	14	0	3	0	0	0	0	0	0
26	15/01/2008	CHINCHEROS	ONGOY	DESGLZAMIENTO	0	0	0	0	5	0	1	0	0	0	0	0	0
27	15/01/2008	ABANCAY	ABANCAY	DESGLZAMIENTO	0	0	0	0	8	0	1	0	0	0	0	0	0
28	15/01/2008	CHINCHEROS	ONGOY	VIENTOS FUERTES	0	0	0	0	5	0	1	0	0	0	0	0	0
29	15/01/2008	GRAU	CHUQUIBAMBILLA	VIENTOS FUERTES	0	0	0	0	15	0	6	0	0	0	0	0	0
30	17/01/2008	ANDAHUAYLAS	CHIARA	INCENDIO URBANO	0	0	0	0	24	0	0	0	0	0	0	0	0
31	17/01/2008	GRAU	PROGRESO	INCENDIO URBANO	0	0	0	0	6	0	0	0	0	0	0	0	0
32	20/01/2008	CHINCHEROS	HUACCANA	INCENDIO URBANO	0	0	0	0	0	1	0	0	0	0	0	0	0
33	20/01/2008	AYMARAES	TINTAY	COLAPSO DE VIVIENDAS	0	0	0	0	0	0	0	0	0	0	0	0	0
34	20/01/2008	ANDAHUAYLAS	ANDAHUAYLAS	COLAPSO DE VIVIENDAS	0	0	0	0	0	0	0	0	0	0	0	0	0
35	20/01/2008	ANDAHUAYLAS	S.M.DE CHACCRAMPA	VIENTOS FUERTES	0	0	0	0	5	0	1	0	0	0	0	0	0



1.2.3 REGISTRO PUNTUAL DE EMERGENCIAS Y DAÑOS DE LA REGIÓN APURIMAC 2008

N°	FECHA	PROVINCIA	DISTRITO	FENOMENO	FALLEC	DESAP	HERIDOS	DAMNIF	AFFECT	VIVI. DEST	VIVI. AFFECT	CC EE DESTRU	CC EE AFFECT	CC SS DESTRU	CC SS AFFECT	HAS. DEST	HAS. AFFECT
36	20/01/2008	CHINCHEROS	HUACCANA	VIENTOS FUERTES	0	0	0	0	8	0	1	0	0	0	0	0	0
37	21/01/2008	COTABAMBAS	MARA	INCENDIO URBANO	0	0	0	7	0	1	0	0	0	0	0	0	0
38	21/01/2008	COTABAMBAS	MARA	INCENDIO URBANO	0	0	0	4	0	1	0	0	0	0	0	0	0
39	21/01/2008	COTABAMBAS	MARA	INCENDIO URBANO	0	0	0	3	0	1	0	0	0	0	0	0	0
40	21/01/2008	CHINCHEROS	CHINCHEROS	COLAPSO DE VIVIENDAS	0	0	0	4	0	1	0	0	0	0	0	0	0
41	22/01/2008	ABANCAY	CIRCA	PRECIPITACIONES - GRANIZO	0	0	0	0	400	0	0	0	0	0	0	5	15
42	22/01/2008	ANDAHUAYLAS	HUANCARAY	PRECIPITACIONES - LLUVIA	0	0	0	0	11	0	1	0	0	0	0	0	0
43	22/01/2008	GRAU	CHUQUIBAMBILLA	COLAPSO DE VIVIENDAS	0	0	0	7	0	1	0	0	0	0	0	0	0
44	22/01/2008	CHINCHEROS	ANCO-HUALLO	COLAPSO DE VIVIENDAS	0	0	0	3	0	2	0	0	0	0	0	0	0
45	23/01/2008	ABANCAY	ABANCAY	PRECIPITACIONES - LLUVIA	0	0	0	0	42	0	7	0	0	0	0	0	0
46	23/01/2008	ANDAHUAYLAS	ANDAHUAYLAS	PRECIPITACIONES - LLUVIA	0	0	0	0	6	0	1	0	0	0	0	0	0
47	27/01/2008	AYMARAES	TINTAY	VIENTOS FUERTES	0	0	0	0	3	0	1	0	0	0	0	0	0
48	27/01/2008	ANDAHUAYLAS	ANDAHUAYLAS	COLAPSO DE VIVIENDAS	0	0	0	0	11	0	2	0	0	0	0	0	0
49	27/01/2008	ABANCAY	PICHIRHUA	VIENTOS FUERTES	0	0	0	0	6	0	1	0	0	0	0	0	0
50	27/01/2008	AYMARAES	LUCRE	VIENTOS FUERTES	0	0	0	6	40	1	6	0	0	0	0	0	0
51	28/01/2008	COTABAMBAS	COTABAMBAS	COLAPSO DE VIVIENDAS	0	0	0	0	6	1	0	0	0	0	0	0	0
52	28/01/2008	CHINCHEROS	CHINCHEROS	COLAPSO DE VIVIENDAS	0	0	0	6	0	1	0	0	0	0	0	0	0
53	28/01/2008	ANDAHUAYLAS	TUMAY HUARACA	VIENTOS FUERTES	0	0	0	0	9	0	2	0	0	0	0	0	0
54	28/01/2008	COTABAMBAS	COTABAMBAS	INCENDIO URBANO	0	0	0	5	0	1	0	0	0	0	0	0	0
55	29/01/2008	ABANCAY	ABANCAY	VIENTOS FUERTES	0	0	0	0	10	0	3	0	0	0	0	0	0
56	30/01/2008	GRAU	CURASCO	PRECIPITACIONES - LLUVIA	0	0	0	0	40	0	10	0	0	0	0	0	0
57	30/01/2008	ABANCAY	ABANCAY	PRECIPITACIONES - LLUVIA	0	0	0	0	5	0	1	0	0	0	0	0	0
58	30/01/2008	ANDAHUAYLAS	HUANCARAY	VIENTOS FUERTES	0	0	0	12	0	2	0	0	0	0	0	0	0
59	31/01/2008	ANDAHUAYLAS	ANDAHUAYLAS	COLAPSO DE VIVIENDAS	0	0	0	25	0	2	0	0	0	0	0	0	0
60	31/01/2008	CHINCHEROS	ONGOY	COLAPSO DE VIVIENDAS	0	0	0	6	0	1	0	0	0	0	0	0	0
61	31/01/2008	ANDAHUAYLAS	ANDAHUAYLAS	COLAPSO DE VIVIENDAS	0	0	0	8	8	1	2	0	0	0	0	0	0
	TOTAL	EMER	ENERO	61	0	0	6	213	10,343	41	1,143	0	0	0	0	23	40
1	01/02/2008	ABANCAY	ABANCAY	INCENDIO URBANO	0	0	0	4	0	1	0	0	0	0	0	0	0
2	01/02/2008	ANDAHUAYLAS	ANDAHUAYLAS	PRECIPITACIONES - LLUVIA	0	0	0	5	6	1	1	0	0	0	0	0	0
3	02/02/2008	ANDAHUAYLAS	SAN JERONIMO	COLAPSO DE VIVIENDAS	0	0	0	7	0	1	0	0	0	0	0	0	0
4	02/02/2008	CHINCHEROS	ONGOY	VIENTOS FUERTES	0	0	0	16	0	3	0	0	0	0	0	0	0
5	03/02/2008	ANDAHUAYLAS	ANDAHUAYLAS	COLAPSO DE VIVIENDAS	0	0	0	5	0	1	0	0	0	0	0	0	0
6	03/02/2008	ANTABAMBA	SABAINO	PRECIPITACIONES - LLUVIA	0	0	0	0	2	0	1	0	0	0	0	0	0
7	04/02/2008	ANDAHUAYLAS	TALAVERA	COLAPSO DE VIVIENDAS	0	0	0	5	0	1	0	0	0	0	0	0	0
8	04/02/2008	CHINCHEROS	RANRACANCHA	INCENDIO URBANO	0	0	0	8	0	1	0	0	0	0	0	0	0
9	04/02/2008	CHINCHEROS	RANRACANCHA	COLAPSO DE VIVIENDAS	0	0	0	7	0	1	0	0	0	0	0	0	0



1.2.3 REGISTRO PUNTUAL DE EMERGENCIAS Y DAÑOS DE LA REGIÓN APURIMAC 2008

N°	FECHA	PROVINCIA	DISTRITO	FENOMENO	FALLEC	DESAP	HERIDOS	DAMNIF	AFFECT	VIVI. DEST	VIVI. AFFECT	CC EE DESTRU	CC EE AFFECT	CC SS DESTRU	CC SS AFFECT	HAS. DEST	HAS. AFFECT
10	04/02/2008	CHINCHEROS	CHINCHEROS	VIENTOS FUERTES	0	0	0	0	4	0	1	0	0	0	0	0	0
11	06/02/2008	ANTABAMBA	OROPESA	VIENTOS FUERTES	0	0	0	0	40	0	3	0	1	0	0	0	0
12	06/02/2008	ANTABAMBA	J.ESPINOZA MEDRANO	VIENTOS FUERTES	0	0	0	0	5	0	1	0	0	0	0	0	0
13	06/02/2008	GRAU	CHUQUIBAMBILLA	PRECIPITACIONES - LLUVIA	0	0	0	0	1	0	1	0	0	0	0	0	0
14	07/02/2008	ANDAHUAYLAS	ANDAHUAYLAS	VIENTOS FUERTES	0	0	0	0	4	0	1	0	0	0	0	0	0
15	08/02/2008	CHINCHEROS	RANRACANCHA	COLAPSO DE VIVIENDAS	0	0	0	5	0	1	0	0	0	0	0	0	0
16	08/02/2008	CHINCHEROS	RANRACANCHA	COLAPSO DE VIVIENDAS	0	0	0	6	0	1	0	0	0	0	0	0	0
17	09/02/2008	AYMARAES	CHALHUANCA	PRECIPITACIONES - GRANIZO	0	0	0	0	48	0	10	0	0	0	0	0	0
18	09/02/2008	AYMARAES	CHAPIMARCA	VIENTOS FUERTES	0	0	0	0	120	0	0	0	2	0	0	0	0
19	09/02/2008	ABANCAY	ABANCAY	PRECIPITACIONES - LLUVIA	0	0	0	12	0	1	0	0	0	0	0	0	0
20	10/02/2008	ANDAHUAYLAS	HUANCARAMA	COLAPSO DE VIVIENDAS	0	0	0	6	0	1	0	0	0	0	0	0	0
21	10/02/2008	ANDAHUAYLAS	TURPO	PRECIPITACIONES - LLUVIA	0	0	0	4	0	1	0	0	0	0	0	0	0
22	11/02/2008	CHINCHEROS	CHINCHEROS	COLAPSO DE VIVIENDAS	0	0	0	3	0	1	0	0	0	0	0	0	0
23	11/02/2008	ANDAHUAYLAS	ANDARAPA	INCENDIO URBANO	0	0	0	3	0	1	0	0	0	0	0	0	0
24	11/02/2008	ANDAHUAYLAS	ANDARAPA	COLAPSO DE VIVIENDAS	0	0	0	6	0	1	0	0	0	0	0	0	0
25	11/02/2008	GRAU	CHUQUIBAMBILLA	PRECIPITACIONES - LLUVIA	0	0	0	0	9	0	1	0	0	0	0	0	0
26	11/02/2008	CHINCHEROS	RANRACANCHA	INCENDIO URBANO	0	0	0	3	0	1	0	0	0	0	0	0	0
27	11/02/2008	GRAU	CHUQUIBAMBILLA	PRECIPITACIONES - LLUVIA	0	0	0	0	6	0	1	0	0	0	0	0	0
28	11/02/2008	ABANCAY	PICHIRHUA	PRECIPITACIONES - LLUVIA	0	0	0	0	6	0	1	0	0	0	0	0	0
29	11/02/2008	GRAU	CHUQUIBAMBILLA	VIENTOS FUERTES	0	0	0	0	15	0	2	0	0	0	0	0	0
30	12/02/2008	ANDAHUAYLAS	ANDAHUAYLAS	COLAPSO DE VIVIENDAS	0	0	0	5	0	1	0	0	0	0	0	0	0
31	13/02/2008	ANDAHUAYLAS	ANDAHUAYLAS	COLAPSO DE VIVIENDAS	0	0	0	6	0	1	0	0	0	0	0	0	0
32	13/02/2008	CHINCHEROS	CHINCHEROS	COLAPSO DE VIVIENDAS	0	0	0	4	0	1	0	0	0	0	0	0	0
33	13/02/2008	ANDAHUAYLAS	ANDARAPA	PRECIPITACIONES - LLUVIA	0	0	0	0	7.500	0	0	0	0	0	0	0	0
34	13/02/2008	ABANCAY	PICHIRHUA	PRECIPITACIONES - LLUVIA	0	0	0	7	0	1	0	0	0	0	0	0	0
35	13/02/2008	ANDAHUAYLAS	ANDAHUAYLAS	PRECIPITACIONES - LLUVIA	0	0	0	4	0	1	0	0	0	0	0	0	0
36	18/02/2008	GRAU	CHUQUIBAMBILLA	PRECIPITACIONES - LLUVIA	0	0	0	5	0	1	0	0	0	0	0	0	0
37	18/02/2008	ANDAHUAYLAS	TALAVERA	VIENTOS FUERTES	0	0	0	7	0	1	0	0	0	0	0	0	0
38	18/02/2008	CHINCHEROS	CHINCHEROS	COLAPSO DE VIVIENDAS	0	0	0	0	2	0	1	0	0	0	0	0	0
39	18/02/2008	ABANCAY	ABANCAY	PRECIPITACIONES - LLUVIA	0	0	0	4	0	1	0	0	0	0	0	0	0
40	18/02/2008	GRAU	CHUQUIBAMBILLA	COLAPSO DE VIVIENDAS	0	0	0	9	0	1	0	0	0	0	0	0	0
41	19/02/2008	ABANCAY	LAMBRAMA	PRECIPITACIONES - LLUVIA	0	0	0	0	2.920	0	0	0	0	0	0	0	0
42	19/02/2008	ABANCAY	ABANCAY	COLAPSO DE VIVIENDAS	0	0	0	7	0	1	0	0	0	0	0	0	0
43	19/02/2008	ANTABAMBA	PACHACONAS	PRECIPITACIONES - GRANIZO	0	0	0	0	2.500	0	0	0	0	0	0	30	110
44	20/02/2008	ANDAHUAYLAS	TUMAY HUARACA	INCENDIO URBANO	0	0	0	6	0	1	0	0	0	0	0	0	0



1.2.3 REGISTRO PUNTUAL DE EMERGENCIAS Y DAÑOS DE LA REGIÓN APURIMAC 2008

N°	FECHA	PROVINCIA	DISTRITO	FENOMENO	FALLEC	DESAP	HERIDOS	DAMNIF	AFFECT	VIVI. DEST	VIVI. AFFECT	CC EE DESTRU	CC EE AFFECT	CC SS DESTRU	CC SS AFFECT	HAS. DEST	HAS. AFFECT
45	21/02/2008	ANDAHUAYLAS	S. ANT. DE CACHI	DESGLZAMIENTO	0	0	0	0	280	0	0	0	0	0	0	0	0
46	21/02/2008	ABANCAY	ABANCAY	PRECIPITACIONES - LLUVIA	0	0	0	0	10	0	1	0	0	0	0	0	0
47	22/02/2008	ABANCAY	ABANCAY	INCENDIO URBANO	0	0	0	6	0	1	0	0	0	0	0	0	0
48	22/02/2008	ANDAHUAYLAS	S. MARIA DE CHICMO	DESGLZAMIENTO	0	0	0	6	0	1	0	0	0	0	0	0	0
49	22/02/2008	ABANCAY	ABANCAY	PRECIPITACIONES - LLUVIA	0	0	0	0	10	0	1	0	0	0	0	0	0
50	23/02/2008	CHINCHEROS	ANCO-HUALLO	INCENDIO URBANO	0	0	0	5	0	1	0	0	0	0	0	0	0
51	23/02/2008	ANDAHUAYLAS	PACOBAMBA	PRECIPITACIONES - LLUVIA	0	0	0	0	2.500	0	0	0	0	0	150	500	0
52	23/02/2008	CHINCHEROS	CHINCHEROS	INCENDIO URBANO	0	0	0	0	3	0	1	0	0	0	0	0	0
53	25/02/2008	CHINCHEROS	ANCO-HUALLO	DESGLZAMIENTO	0	0	0	0	5	0	1	0	0	0	0	0	0
54	25/02/2008	CHINCHEROS	CHINCHEROS	COLAPSO DE VIVIENDAS	0	0	0	2	0	1	0	0	0	0	0	0	0
55	25/02/2008	GRAU	CHUQUIBAMBILLA	INUNDACION	0	0	0	13	0	1	0	0	0	0	0	0	0
	TOTAL	EMER	FEBRERO	55	0	0	0	201	15.996	35	29	0	3	0	0	180	610
1	01/03/2008	COTABAMBA	TAMBOBAMBA	SEQUIA	0	0	0	0	10.219	0	0	0	0	0	0	0	0
2	02/03/2008	ANDAHUAYLAS	TALAVERA	DESGLZAMIENTO	0	0	0	8	0	2	0	0	0	0	0	0	0
3	02/03/2008	GRAU	GAMARRA	COLAPSO DE VIVIENDAS	0	0	0	4	0	1	0	0	0	0	0	0	0
4	02/03/2008	AYMARAEAS	COTARUSE	COLAPSO DE VIVIENDAS	0	0	0	6	0	1	0	0	0	0	0	0	0
5	02/03/2008	ANDAHUAYLAS	ANDAHUAYLAS	PRECIPITACIONES - LLUVIA	0	0	0	6	0	1	0	0	0	0	0	0	0
6	03/03/2008	GRAU	GAMARRA	COLAPSO DE VIVIENDAS	0	0	0	0	8	1	1	0	0	0	0	0	0
7	03/03/2008	GRAU	GAMARRA	VIENTOS FUERTES	0	0	0	11	0	1	2	0	0	0	0	0	0
8	03/03/2008	CHINCHEROS	CHINCHEROS	INUNDACION	0	0	0	0	245	35	0	0	0	0	0	104	0
9	04/03/2008	CHINCHEROS	OCOBAMBA	PRECIPITACIONES - LLUVIA	0	0	0	0	250	3	6	3	6	0	0	0	0
10	04/03/2008	GRAU	GAMARRA	INCENDIO URBANO	0	0	0	5	0	1	0	0	0	0	0	0	0
11	04/03/2008	ABANCAY	HUANIPACA	COLAPSO DE VIVIENDAS	0	0	0	4	0	1	0	0	0	0	0	0	0
12	04/03/2008	ABANCAY	LAMBRAMA	INCENDIO URBANO	0	0	0	10	0	1	0	0	0	0	0	0	0
13	04/03/2008	GRAU	MAMARA	PRECIPITACIONES - LLUVIA	0	0	0	0	120	0	0	0	0	0	0	0	0
14	04/03/2008	ABANCAY	LAMBRAMA	VIENTOS FUERTES	0	0	0	0	132	0	0	0	0	0	0	10	10
15	05/03/2008	ABANCAY	LAMBRAMA	PRECIPITACIONES - LLUVIA	0	0	0	0	7	0	1	0	0	0	0	0	0
16	08/03/2008	ABANCAY	LAMBRAMA	VIENTOS FUERTES	0	0	0	0	8	0	1	0	0	0	0	0	0
17	08/03/2008	CHINCHEROS	COCHARCAS	VIENTOS FUERTES	0	0	0	0	6	0	1	0	0	0	0	0	0
18	09/03/2008	AYMARAEAS	COTARUSE	PRECIPITACIONES - GRANIZO	0	0	0	0	3.476	0	0	0	0	0	0	17	103
19	09/03/2008	AYMARAEAS	CHALHUANCA	PRECIPITACIONES - GRANIZO	0	0	0	0	2.500	0	0	0	0	0	0	67	0
20	09/03/2008	AYMARAEAS	CARAYBAMBA	PRECIPITACIONES - GRANIZO	0	0	0	0	3.200	0	96	0	6	0	0	11	48
21	09/03/2008	ABANCAY	PICHIRHUA	PRECIPITACIONES - LLUVIA	0	0	0	0	5	0	1	0	0	0	0	0	0
22	10/03/2008	ANTABAMBA	HUAQUIRCA	PRECIPITACIONES - GRANIZO	0	0	0	0	1.000	0	0	0	0	0	0	20	0



1.2.3 REGISTRO PUNTUAL DE EMERGENCIAS Y DAÑOS DE LA REGIÓN APURÍMAC 2008

N°	FECHA	PROVINCIA	DISTRITO	FENOMENO	FALLEC	DESAP	HERIDOS	DAMNIF	AFFECT	VIVI. DEST	VIVI. AFFECT	CC EE DESTRU	CC EE AFFECT	CC SS DESTRU	CC SS AFFECT	HAS. DEST	HAS. AFFECT
23	10/03/2008	ANTABAMBA	JESPIÑOZA MEDRANO	PRECIPITACIONES - GRANIZO	0	0	0	0	2.100	0	0	0	0	0	0	71	79
24	10/03/2008	ANTABAMBA	SABAINO	PRECIPITACIONES - GRANIZO	0	0	0	0	1.500	0	0	0	0	0	0	26	0
25	10/03/2008	ANTABAMBA	ANTABAMBA	PRECIPITACIONES - GRANIZO	0	0	0	0	2.450	0	0	0	0	0	0	223	322
26	10/03/2008	ANTABAMBA	EL ORO	PRECIPITACIONES - GRANIZO	0	0	0	0	645	0	0	0	0	0	0	13	0
27	10/03/2008	ANTABAMBA	OROPESA	PRECIPITACIONES - GRANIZO	0	0	0	0	1.000	0	0	0	0	0	0	0	0
28	10/03/2008	ANTABAMBA	PACHACONAS	PRECIPITACIONES - LLUVIA	0	0	0	0	2.500	0	0	0	1	0	0	0	0
29	10/03/2008	CHINCHEROS	HUACCANA	COLAPSO DE VIVIENDAS	3	0	0	10	0	2	0	0	0	0	0	0	0
30	10/03/2008	ANTABAMBA	PACHACONAS	PRECIPITACIONES - GRANIZO	0	0	0	0	1.730	0	0	0	0	0	0	22	0
31	11/03/2008	GRAU	CHUQUIBAMBILLA	COLAPSO DE VIVIENDAS	0	0	0	5	0	1	0	0	0	0	0	0	0
32	11/03/2008	GRAU	CHUQUIBAMBILLA	PRECIPITACIONES - LLUVIA	0	0	0	0	400	0	0	0	0	0	0	0	0
33	12/03/2008	GRAU	CURPAHUASI	PRECIPITACIONES - LLUVIA	0	0	0	0	125	0	0	0	8	0	0	0	0
34	12/03/2008	COTABAMBAS	HAQUIRA	PRECIPITACIONES - LLUVIA	0	0	0	0	2.965	0	0	0	0	0	0	0	0
35	12/03/2008	COTABAMBAS	MARA	PRECIPITACIONES - LLUVIA	0	0	0	0	2.720	0	0	0	0	0	0	77	0
36	12/03/2008	COTABAMBAS	CHALLHUAHUACHO	PRECIPITACIONES - LLUVIA	0	0	0	0	1.755	0	0	0	0	0	0	0	0
37	13/03/2008	GRAU	PROGRESO	PRECIPITACIONES - GRANIZO	0	0	0	0	1.125	0	0	0	0	0	0	0	89
38	13/03/2008	GRAU	CURASCO	PRECIPITACIONES - LLUVIA	0	0	0	0	1.250	0	0	0	0	0	0	135	0
39	13/03/2008	GRAU	CHUQUIBAMBILLA	PRECIPITACIONES - LLUVIA	0	0	0	0	4.475	0	0	0	0	0	0	0	0
40	14/03/2008	ABANCAY	TAMBURCO	INUNDACION	0	0	0	0	6	0	1	0	0	0	0	0	0
41	14/03/2008	ABANCAY	S. P. DE CACHORA	PRECIPITACIONES - GRANIZO	0	0	0	0	1.250	0	0	0	0	0	0	21	0
42	14/03/2008	ABANCAY	ABANCAY	PRECIPITACIONES - LLUVIA	0	0	0	13	33	3	6	0	0	0	0	0	0
43	15/03/2008	AYMARAES	HUAYLLO	PRECIPITACIONES - LLUVIA	0	0	0	0	710	13	3	0	0	0	0	30	0
44	15/03/2008	AYMARAES	TAPAIRIHUA	PRECIPITACIONES - LLUVIA	0	0	0	0	160	8	40	0	0	0	0	0	0
45	15/03/2008	AYMARAES	TAPAIRIHUA	PRECIPITACIONES - LLUVIA	0	0	0	0	500	0	0	0	3	0	1	0	10
46	16/03/2008	ABANCAY	CHACOCHE	PRECIPITACIONES - LLUVIA	0	0	0	0	11	0	2	0	0	0	0	0	0
47	16/03/2008	ABANCAY	CURAHUASI	VIENTOS FUERTES	0	0	0	0	40	0	0	0	1	0	0	0	0
48	16/03/2008	ANTABAMBA	HUAQUIRCA	PRECIPITACIONES - GRANIZO	0	0	0	0	1.050	0	0	0	0	0	0	0	47
49	17/03/2008	AYMARAES	TAPAIRIHUA	PRECIPITACIONES - LLUVIA	0	0	0	0	21	0	3	0	0	0	0	0	0
50	17/03/2008	GRAU	CHUQUIBAMBILLA	INCENDIO URBANO	0	0	0	8	0	1	0	0	0	0	0	0	0
51	17/03/2008	AYMARAES	LUCRE	PRECIPITACIONES - LLUVIA	0	0	0	0	24	0	5	0	0	0	0	0	0
52	18/03/2008	ABANCAY	PICHIRHUA	PRECIPITACIONES - LLUVIA	0	0	0	0	68	0	0	0	1	0	0	0	0
53	18/03/2008	ABANCAY	CHACOCHE	INCENDIO URBANO	0	0	0	9	0	1	0	0	0	0	0	0	0
54	19/03/2008	ABANCAY	CIRCA	DESGLZAMIENTO	0	0	0	0	400	0	0	0	1	0	0	0	0



1.2.3 REGISTRO PUNTUAL DE EMERGENCIAS Y DAÑOS DE LA REGIÓN APURIMAC 2008

N°	FECHA	PROVINCIA	DISTRITO	FENOMENO	FALLEC	DESAP	HERIDOS	DAMNIF	AFFECT	VIVI. DEST	VIVI. AFFECT	CC EE DESTRU	CC EE AFFECT	CC SS DESTRU	CC SS AFFECT	HAS. DEST	HAS. AFFECT
55	21/03/2008	ANTABAMBA	HUAQUIRCA	PRECIPITACIONES - LLUVIA	0	0	0	5	6	1	3	0	0	0	0	0	0
56	22/03/2008	AYMARAEAS	SORAYA	PRECIPITACIONES - GRANIZO	0	0	0	0	850	0	0	0	0	0	0	0	0
57	22/03/2008	ABANCAY	LAMBAMA	PRECIPITACIONES - LLUVIA	0	0	0	0	2.350	0	0	0	1	0	0	0	0
58	22/03/2008	ABANCAY	LAMBAMA	PRECIPITACIONES - LLUVIA	0	0	0	0	14	0	2	0	0	0	0	0	0
59	23/03/2008	CHINCHEROS	RANRACANCHA	PRECIPITACIONES - LLUVIA	0	0	0	0	92	0	0	0	0	0	0	0	0
60	23/03/2008	ANTABAMBA	EL ORO	VIENTOS FUERTES	0	0	0	0	1.300	0	0	0	1	0	0	0	0
61	23/03/2008	ANTABAMBA	J.ESPINOZA	VIENTOS FUERTES	0	0	0	0	250	0	0	0	3	0	0	0	0
62	23/03/2008	CHINCHEROS	MEDRANO	VIENTOS FUERTES	0	0	0	0	860	0	0	0	0	0	0	0	0
63	24/03/2008	ABANCAY	COCHARCAS	PRECIPITACIONES - LLUVIA	0	0	0	0	5	1	0	0	0	0	0	0	0
64	24/03/2008	ANTABAMBA	CIRCA	COLAPSO DE VIVIENDAS	0	0	0	0	250	0	50	0	0	0	0	0	0
65	24/03/2008	ABANCAY	HUAQUIRCA	VIENTOS FUERTES	0	0	0	0	0	0	0	0	1	0	0	0	0
66	24/03/2008	GRAU	LAMBAMA	PRECIPITACIONES - LLUVIA	0	0	0	0	20	0	5	0	0	0	0	0	0
67	24/03/2008	GRAU	CURPAHUASI	PRECIPITACIONES - LLUVIA	0	0	0	0	8	1	0	0	0	0	0	0	0
68	25/03/2008	ABANCAY	CHUQUIBAMBILLA	COLAPSO DE VIVIENDAS	0	0	0	0	0	1	0	0	0	0	0	0	0
69	25/03/2008	ABANCAY	PICHIRHUA	INCENDIO URBANO	0	0	0	6	0	1	0	0	0	0	0	0	0
70	25/03/2008	AYMARAEAS	LAMBAMA	PRECIPITACIONES - LLUVIA	0	0	0	0	220	0	0	0	1	0	0	0	33
71	25/03/2008	CHINCHEROS	SAÑAYCA	HELADA	0	0	0	0	200	0	0	0	0	0	0	0	0
72	26/03/2008	ABANCAY	ANCO-HUALLO	DESIZAMIENTO	0	0	0	5	0	1	0	0	0	0	0	0	0
73	26/03/2008	AYMARAEAS	CIRCA	PRECIPITACIONES - LLUVIA	0	0	0	0	16	2	2	0	0	0	0	0	0
74	27/03/2008	GRAU	TINTAY	PRECIPITACIONES - LLUVIA	0	0	0	0	12	0	2	0	0	0	0	0	0
75	30/03/2008	ANTABAMBA	MICHAELA BASTIDAS	COLAPSO DE VIVIENDAS	0	0	0	9	0	1	0	0	0	0	0	0	0
76	31/03/2008	GRAU	HUAQUIRCA	PRECIPITACIONES - LLUVIA	0	0	0	0	0	0	0	0	0	0	0	0	0
77	31/03/2008	AYMARAEAS	CURPAHUASI	PRECIPITACIONES - LLUVIA	0	0	0	7	0	1	0	0	0	0	0	0	0
			TAPAIRIHUA	PRECIPITACIONES - GRANIZO	0	0	0	0	0	0	0	0	0	0	0	0	163
	TOTAL	EMER	MARZO	77	3	0	0	144	58.629	85	233	5	34	0	1	847	904
1	01/04/2008	ANDAHUAYLAS	ANDAHUAYLAS	PRECIPITACIONES - GRANIZO	0	0	0	4	0	1	0	0	0	0	0	0	0
2	01/04/2008	AYMARAEAS	TINTAY	INCENDIO URBANO	0	0	0	5	0	1	0	0	0	0	0	0	0
3	02/04/2008	ANDAHUAYLAS	SAN JERONIMO	DESIZAMIENTO	0	0	0	5	0	1	0	0	0	0	0	0	0
4	02/04/2008	ABANCAY	ABANCAY	INUNDACION	0	0	0	0	15	0	3	0	0	0	0	0	0
5	04/04/2008	ANDAHUAYLAS	ANDAHUAYLAS	COLAPSO DE VIVIENDAS	0	0	0	5	0	1	0	0	0	0	0	0	0
6	04/04/2008	ABANCAY	CHACOCHE	PRECIPITACIONES - GRANIZO	0	0	0	0	690	0	0	0	0	0	0	0	16
7	06/04/2008	ABANCAY	PICHIRHUA	INCENDIO URBANO	0	0	0	6	0	1	0	0	0	0	0	0	0
8	07/04/2008	AYMARAEAS	TINTAY	INCENDIO URBANO	0	0	0	0	7	1	0	0	0	0	0	0	0
9	09/04/2008	AYMARAEAS	TAPAIRIHUA	PRECIPITACIONES - LLUVIA	0	0	0	0	5	1	0	0	0	0	0	0	0
10	13/04/2008	ANDAHUAYLAS	ANDARAPA	PRECIPITACIONES - LLUVIA	0	0	0	0	8	0	1	0	0	0	0	0	0



1.2.3 REGISTRO PUNTUAL DE EMERGENCIAS Y DAÑOS DE LA REGIÓN APURIMAC 2008

N°	FECHA	PROVINCIA	DISTRITO	FENOMENO	FALLEC	DESAP	HERIDOS	DAMNIF	AFFECT	VIVI. DEST	VIVI. AFFECT	CC EE DESTRU	CC EE AFFECT	CC SS DESTRU	CC SS AFFECT	HAS. DEST	HAS. AFFECT
11	14/04/2008	ABANCAY	ABANCAY	SEQUIA	0	0	0	0	1.200	0	0	0	0	0	0	0	0
12	15/04/2008	GRAU	GAMARRA	PRECIPITACIONES - LLUVIA	0	0	0	5	0	1	0	0	0	0	0	0	0
13	15/04/2008	COTABAMBAS	COYLLURQUI	HELADA	0	0	0	0	2.200	0	0	0	0	0	0	166	0
14	16/04/2008	COTABAMBAS	CHALLHUAHUACHO	HELADA	0	0	0	0	2.500	0	0	0	0	0	0	63	251
15	17/04/2008	ANDAHUAYLAS	ANDAHUAYLAS	VIENTOS FUERTES	0	0	0	0	4	1	0	0	0	0	0	0	0
16	17/04/2008	AYMARAES	CARAYBAMBA	PRECIPITACIONES - LLUVIA	0	0	0	0	1.300	0	0	0	0	0	0	0	0
17	17/04/2008	COTABAMBAS	HAQUIRA	HELADA	0	0	0	0	3.500	0	0	0	0	0	0	58	230
18	17/04/2008	COTABAMBAS	MARA	HELADA	0	0	0	0	2.500	0	0	0	0	0	0	97	390
19	17/04/2008	COTABAMBAS	COTABAMBAS	HELADA	0	0	0	0	1.350	0	0	0	0	0	0	78	116
20	18/04/2008	COTABAMBAS	TAMBOBAMBA	HELADA	0	0	0	0	1.506	0	0	0	0	0	0	443	1.770
21	18/04/2008	ABANCAY	ABANCAY	HELADA	0	0	0	0	105	0	0	0	0	0	0	0	50
22	19/04/2008	ABANCAY	CHACOCHE	PRECIPITACIONES - LLUVIA	0	0	0	5	0	1	0	0	0	0	0	0	0
23	20/04/2008	ABANCAY	CIRCA	VIENTOS FUERTES	0	0	0	0	15	0	3	0	0	0	0	0	0
24	20/04/2008	ABANCAY	S. P. DE CACHORA	INCENDIO URBANO	0	0	0	7	0	1	0	0	0	0	0	0	0
25	20/04/2008	ANTABAMBA	HUAQUIRCA	HELADA	0	0	0	0	1.200	0	0	0	0	0	0	12	70
26	20/04/2008	ANTABAMBA	SABAINO	HELADA	0	0	0	0	1.600	0	0	0	0	0	0	36	85
27	20/04/2008	ANTABAMBA	J.ESPINOZA	HELADA	0	0	0	0	1.000	0	0	0	0	0	0	196	35
28	20/04/2008	ANTABAMBA	MEDRANO	HELADA	0	0	0	0	2.986	0	0	0	0	0	0	44	218
29	21/04/2008	ABANCAY	ANTABAMBA	PRECIPITACIONES - LLUVIA	0	0	0	0	15	0	3	0	0	0	0	0	0
30	21/04/2008	ANTABAMBA	EL ORO	HELADA	0	0	0	0	750	0	0	0	0	0	0	39	6
31	22/04/2008	GRAU	GAMARRA	INCENDIO URBANO	0	0	0	9	0	0	0	0	0	0	0	0	0
32	23/04/2008	ABANCAY	S. P. DE CACHORA	VIENTOS FUERTES	0	0	0	0	1.250	0	0	0	0	0	0	0	25
33	24/04/2008	ANDAHUAYLAS	ANDARAPA	PRECIPITACIONES - LLUVIA	0	0	0	0	4	1	0	0	0	0	0	0	0
34	24/04/2008	AYMARAES	CHALHUANCA	PRECIPITACIONES - GRANIZO	0	0	0	0	2.500	0	0	0	0	0	0	9	58
35	24/04/2008	AYMARAES	CARAYBAMBA	PRECIPITACIONES - GRANIZO	0	0	0	0	1.280	0	0	0	0	0	0	0	11
36	24/04/2008	AYMARAES	COTARUSE	PRECIPITACIONES - GRANIZO	0	0	0	0	1.200	0	0	0	0	0	0	4	13
37	24/04/2008	AYMARAES	TAPAIRIHA	PRECIPITACIONES - GRANIZO	0	0	0	0	2.300	0	0	0	0	0	0	6	56
TOTAL	EMER	ABRIL	37		0	0	0	51	32.990	11	11	0	0	0	0	1.251	3.400
1	01/05/2008	ANDAHUAYLAS	TALAVERA	INUNDACION	0	0	0	0	8	0	1	0	0	0	0	0	0
2	03/05/2008	ABANCAY	CIRCA	INCENDIO URBANO	0	0	0	5	0	1	0	0	0	0	0	0	0
3	03/05/2008	ANDAHUAYLAS	ANDAHUAYLAS	VIENTOS FUERTES	0	0	0	9	0	1	0	0	0	0	0	0	0
4	04/05/2008	CHINCHEROS	CHINCHEROS	VIENTOS FUERTES	0	0	0	0	10	1	0	0	0	0	0	0	0
5	05/05/2008	ANDAHUAYLAS	ANDARAPA	INCENDIO URBANO	0	0	0	10	0	1	0	0	0	0	0	0	0
6	05/05/2008	ANDAHUAYLAS	S. ANT. DE CACHI	INCENDIO URBANO	0	0	0	6	6	1	0	0	0	0	0	0	0



1.2.3 REGISTRO PUNTUAL DE EMERGENCIAS Y DAÑOS DE LA REGIÓN APURIMAC 2008

N°	FECHA	PROVINCIA	DISTRITO	FENOMENO	FALLEC	DESAP	HERIDOS	DAMNIF	AFFECT	VIVI. DEST	VIVI. AFFECT	CC EE DESTRU	CC EE AFFECT	CC SS DESTRU	CC SS AFFECT	HAS. DEST	HAS. AFFECT
7	08/05/2008	AYMARAES	SAÑAYCA	DESGLZAMIENTO	0	0	0	0	300	0	0	0	0	0	0	0	10
8	09/05/2008	ANDAHUAYLAS	HUANCARAY	COLAPSO DE VIVIENDAS	0	0	0	0	4	1	0	0	0	0	0	0	0
9	11/05/2008	ABANCAY	CIRCA	INCENDIO URBANO	0	0	0	5	0	1	0	0	0	0	0	0	0
10	11/05/2008	CHINCHEROS	ONGOY	VIENTOS FUERTES	0	0	0	0	12	0	2	0	0	0	0	0	0
11	12/05/2008	ANDAHUAYLAS	CHIARA	DESGLZAMIENTO	0	0	0	12	0	2	0	0	0	0	0	0	0
12	12/05/2008	GRAU	HUAYLLATI	HELADA	0	0	0	0	1.900	0	0	0	0	0	0	34	103
13	12/05/2008	GRAU	SAN ANTONIO	HELADA	0	0	0	0	350	0	0	0	0	0	0	16	49
14	15/05/2008	CHINCHEROS	RANRACANCHA	INCENDIO URBANO	0	0	0	8	0	1	0	0	0	0	0	0	0
15	15/05/2008	GRAU	CHUQUIBAMBILLA	OTROS DE GEODINAMICA INTERNA	0	0	0	0	485	0	0	0	1	0	0	0	0
16	16/05/2008	AYMARAES	CAPAYA	HELADA	0	0	0	0	720	0	0	0	0	0	0	0	9
17	16/05/2008	GRAU	CHUQUIBAMBILLA	HELADA	0	0	0	0	2.850	0	0	0	0	0	0	25	78
18	17/05/2008	ANDAHUAYLAS	TURPO	HELADA	0	0	0	0	1.750	0	0	0	0	0	0	0	0
19	18/05/2008	ABANCAY	CIRCA	INCENDIO URBANO	0	0	0	10	0	1	0	0	0	0	0	0	0
20	18/05/2008	ABANCAY	CIRCA	INCENDIO URBANO	0	0	0	10	0	1	0	0	0	0	0	0	0
21	18/05/2008	ANDAHUAYLAS	CHIARA	HELADA	0	0	0	0	1.000	0	0	0	0	0	0	0	0
22	18/05/2008	ANDAHUAYLAS	S. ANT. DE CACHI	HELADA	0	0	0	0	1.000	0	0	0	0	0	0	0	0
23	18/05/2008	ANDAHUAYLAS	S.M.DE CHACCRAMPA	PRECIPITACIONES - LLUVIA	0	0	0	0	200	0	0	0	0	0	0	0	0
24	18/05/2008	GRAU	MAMARA	HELADA	0	0	0	0	920	0	0	0	0	0	0	31	83
25	18/05/2008	GRAU	MICHAELA BASTIDAS	HELADA	0	0	0	0	950	0	0	0	0	0	0	32	95
26	18/05/2008	GRAU	SANTA ROSA	HELADA	0	0	0	0	640	0	0	0	0	0	0	13	39
27	18/05/2008	GRAU	TURPAY	HELADA	0	0	0	0	710	0	0	0	0	0	0	8	15
28	19/05/2008	ANDAHUAYLAS	S.M.DE CHACCRAMPA	HELADA	0	0	0	0	2.050	0	0	0	0	0	0	10	83
29	19/05/2008	GRAU	CURASCO	PRECIPITACIONES - LLUVIA	0	0	0	0	0	11	0	0	0	0	0	0	0
30	20/05/2008	ABANCAY	ABANCAY	DESGLZAMIENTO	0	0	0	0	9	2	0	0	0	0	0	0	0
31	20/05/2008	CHINCHEROS	CHINCHEROS	INCENDIO URBANO	0	0	0	0	9	1	0	0	0	0	0	0	0
32	20/05/2008	CHINCHEROS	URANMARCA	HELADA	0	0	0	0	620	0	0	0	0	0	0	140	280
33	21/05/2008	ABANCAY	CIRCA	HELADA	0	0	0	0	350	0	0	0	0	0	0	0	0
34	22/05/2008	ANDAHUAYLAS	PACOBAMBA	HELADA	0	0	0	0	1.665	0	0	0	0	0	0	0	213
35	23/05/2008	ANTABAMBA	PACHACONAS	HELADA	0	0	0	0	1.069	0	0	0	0	0	0	0	146
36	24/05/2008	ANDAHUAYLAS	ANDARAPA	HELADA	0	0	0	0	2.070	0	0	0	0	0	0	243	728
37	24/05/2008	ANDAHUAYLAS	PACUCHA	HELADA	0	0	0	0	10.017	0	0	0	0	0	0	197	394
38	24/05/2008	ANDAHUAYLAS	PAMPACHIRI	HELADA	0	0	0	0	2.660	0	0	0	0	0	0	0	155
39	24/05/2008	ANDAHUAYLAS	TALAVERA	HELADA	0	0	0	0	2.360	0	0	0	0	0	0	212	423
40	24/05/2008	ANTABAMBA	OROPESA	HELADA	0	0	0	0	2.255	0	0	0	0	0	0	27	80
41	24/05/2008	GRAU	PATAYPAMPA	HELADA	0	0	0	0	950	0	0	0	0	0	0	45	90



1.2.3 REGISTRO PUNTUAL DE EMERGENCIAS Y DAÑOS DE LA REGIÓN APURÍMAC 2008

N°	FECHA	PROVINCIA	DISTRITO	FENOMENO	FALLEC	DESAP	HERIDOS	DAMNIF	AFFECT	VIVI. DEST	VIVI. AFFECT	CC EE DESTRU	CC EE AFFECT	CC SS DESTRU	CC SS AFFECT	HAS. DEST	HAS. AFFECT
42	24/05/2008	GRAU	PROGRESO	HELADA	0	0	0	0	1.830	0	0	0	0	0	0	30	59
43	25/05/2008	ANDAHUAYLAS	S. MARIA DE CHICMO	HELADA	0	0	0	0	1.429	0	0	0	0	0	0	142	285
44	25/05/2008	AYMARAES	TAPAIRIHUA	HELADA	0	0	0	0	2.035	0	0	0	0	0	0	0	0
45	25/05/2008	CHINCHEROS	CHINCHEROS	INCENDIO URBANO	0	0	0	9	0	1	0	0	0	0	0	0	0
46	25/05/2008	CHINCHEROS	COCHARCAS	HELADA	0	0	0	0	2.100	0	0	0	0	0	0	203	407
47	25/05/2008	GRAU	VIRUNDO	HELADA	0	0	0	0	1.050	0	0	0	0	0	0	29	58
48	26/05/2008	ABANCAY	ABANCAY	PRECIPITACIONES - LLUVIA	0	0	0	0	5	1	0	0	0	0	0	0	0
49	26/05/2008	AYMARAES	CHAPIMARCA	HELADA	0	0	0	0	1.120	0	0	0	0	0	0	0	0
50	26/05/2008	CHINCHEROS	CHINCHEROS	INCENDIO URBANO	0	0	0	3	0	1	0	0	0	0	0	0	0
51	26/05/2008	GRAU	GAMARRA	INCENDIO URBANO	0	0	0	7	0	1	0	0	0	0	0	0	0
52	27/05/2008	GRAU	CURPAHUASI	HELADA	0	0	0	0	1.932	0	0	0	0	0	0	0	129
53	28/05/2008	ANDAHUAYLAS	KISHUARA	HELADA	0	0	0	0	1.500	0	0	0	0	0	0	0	484
54	28/05/2008	ANDAHUAYLAS	POMACCOCHA	HELADA	0	0	0	0	1.128	0	0	0	0	0	0	0	12
55	28/05/2008	AYMARAES	SORAYA	HELADA	0	0	0	0	800	0	0	0	0	0	0	0	55
56	28/05/2008	GRAU	GAMARRA	HELADA	0	0	0	0	3.100	0	0	0	0	0	0	15	29
57	28/05/2008	GRAU	CURASCO	HELADA	0	0	0	0	1.472	0	0	0	0	0	0	0	180
58	30/05/2008	ABANCAY	ABANCAY	INCENDIO URBANO	0	0	0	4	0	1	0	0	0	0	0	0	0
59	30/05/2008	ANDAHUAYLAS	ANDAHUAYLAS	HELADA	0	0	0	0	4.000	0	0	0	0	0	0	0	755
60	30/05/2008	ANDAHUAYLAS	HUANCARAY	HELADA	0	0	0	0	1.750	0	0	0	0	0	0	161	323
61	30/05/2008	ANDAHUAYLAS	HUAYANA	HELADA	0	0	0	0	0	0	0	0	0	0	0	0	33
62	30/05/2008	ANDAHUAYLAS	TALAVERA	VIENTOS FUERTES	0	0	0	0	6	0	1	0	0	0	0	0	0
63	30/05/2008	ANDAHUAYLAS	TUMAY HUARACA	HELADA	0	0	0	0	750	0	0	0	0	0	0	0	68
64	30/05/2008	CHINCHEROS	CHINCHEROS	HELADA	0	0	0	0	2.400	0	0	0	0	0	0	0	182
	TOTAL	EMER	MAYO		64	0	0	166	68.288	30	5	0	1	0	0	1.613	6.142
1	01/06/2008	ANDAHUAYLAS	TALAVERA	VIENTOS FUERTES	0	0	0	0	100	0	20	0	0	0	0	0	0
2	01/06/2008	CHINCHEROS	ONGOY	VIENTOS FUERTES	0	0	0	0	6	0	1	0	0	0	0	0	0
3	03/06/2008	ABANCAY	ABANCAY	SISMOS	0	0	0	0	50	0	0	0	1	0	0	0	0
4	03/06/2008	ABANCAY	ABANCAY	SISMOS	0	0	0	0	4	0	1	0	0	0	0	0	0
5	04/06/2008	ANDAHUAYLAS	SAN JERONIMO	HELADA	0	0	0	0	6.310	0	0	0	0	0	0	310	619
6	04/06/2008	AYMARAES	CARAYBAMBA	HELADA	0	0	0	0	1.100	0	0	0	0	0	0	0	0
7	04/06/2008	CHINCHEROS	URANIMARCA	INCENDIO URBANO	0	0	0	6	0	1	0	0	0	0	0	0	0
8	06/06/2008	AYMARAES	CHALHUANGA	INCENDIO URBANO	0	0	0	4	0	1	0	0	0	0	0	0	0
9	09/06/2008	AYMARAES	CHAPIMARCA	INCENDIO URBANO	0	0	0	4	0	1	0	0	0	0	0	0	0
10	09/06/2008	CHINCHEROS	ONGOY	VIENTOS FUERTES	0	0	0	0	6	0	1	0	0	0	0	0	0
11	09/06/2008	CHINCHEROS	ONGOY	VIENTOS FUERTES	0	0	0	0	6	0	1	0	0	0	0	0	0
12	09/06/2008	CHINCHEROS	ONGOY	INCENDIO URBANO	0	0	0	6	0	1	0	0	0	0	0	0	0



1.2.3 REGISTRO PUNTUAL DE EMERGENCIAS Y DAÑOS DE LA REGIÓN APURIMAC 2008

N°	FECHA	PROVINCIA	DISTRITO	FENOMENO	FALLEC	DESAP	HERIDOS	DAMNIF	AFFECT	VIVI. DEST	VIVI. AFFECT	CC EE DESTRU	CC EE AFFECT	CC SS DESTRU	CC SS AFFECT	HAS. DEST	HAS. AFFECT
13	09/06/2008	CHINCHEROS	RANRACANCHA	HELADA	0	0	0	0	300	0	0	0	0	0	0	0	0
14	15/06/2008	ABANCAY	HUANIPACA	INCENDIO URBANO	0	0	0	9	0	1	0	0	0	0	0	0	0
15	15/06/2008	ANTABAMBA	HUAQUIRCA	INCENDIO URBANO	1	0	0	5	0	1	0	0	0	0	0	0	0
16	18/06/2008	ANTABAMBA	HUAQUIRCA	VIENTOS FUERTES	0	0	0	0	5	0	1	0	0	0	0	0	0
17	28/06/2008	ABANCAY	PICHIRHUA	HELADA	0	0	0	0	1.250	0	0	0	0	0	0	0	0
18	30/06/2008	ANDAHUAYLAS	ANDAHUAYLAS	PRECIPITACIONES - LLUVIA	0	0	0	7	0	1	0	0	0	0	0	0	0
	TOTAL	EMER	JUNIO	18	1	0	0	41	9.137	7	25	0	1	0	0	310	619
1	01/07/2008	AYMARAEAS	COLCABAMBA	HELADA	0	0	0	0	609	0	0	0	0	0	0	0	0
2	01/07/2008	AYMARAEAS	LUCRE	HELADA	0	0	0	0	250	0	0	0	0	0	0	0	0
3	01/07/2008	AYMARAEAS	SAÑAYCA	HELADA	0	0	0	0	1.024	0	0	0	0	0	0	0	0
4	17/07/2008	ANDAHUAYLAS	PAMPACHIRI	INCENDIO URBANO	0	0	0	3	0	1	0	0	0	0	0	0	0
5	19/07/2008	ANDAHUAYLAS	TUMAY HUARACA	INCENDIO URBANO	0	0	0	3	0	1	0	0	0	0	0	0	0
6	21/07/2008	ANDAHUAYLAS	ANDAHUAYLAS	VIENTOS FUERTES	0	0	0	0	9	0	2	0	0	0	0	0	0
7	23/07/2008	AYMARAEAS	COTARUSE	HELADA	0	0	0	0	700	0	0	0	0	0	0	0	0
8	30/07/2008	CHINCHEROS	OCOBAMBA	INCENDIO URBANO	0	0	0	7	0	1	0	0	0	0	0	0	0
	TOTAL	EMER	JULIO	8	0	0	0	13	2.592	3	2	0	0	0	0	0	0
1	01/08/2008	CHINCHEROS	CHINCHEROS	INCENDIO URBANO	0	0	0	10	0	1	0	0	0	0	0	0	0
2	03/08/2008	ANDAHUAYLAS	HUAYANA	VIENTOS FUERTES	0	0	0	0	15	0	3	0	0	0	0	0	0
3	04/08/2008	AYMARAEAS	COTARUSE	INCENDIO URBANO	0	0	0	6	0	1	0	0	0	0	0	0	0
4	05/08/2008	COTABAMBAS	MARA	PRECIPITACIONES - NEVADA	0	0	0	0	3.600	0	0	0	0	0	0	0	0
5	07/08/2008	ANDAHUAYLAS	SAN JERONIMO	VIENTOS FUERTES	0	0	0	0	5	0	1	0	0	0	0	0	0
6	11/08/2008	ANDAHUAYLAS	ANDAHUAYLAS	VIENTOS FUERTES	0	0	0	0	5	0	1	0	0	0	0	0	0
7	12/08/2008	ABANCAY	CHACOCHE	HELADA	0	0	0	0	750	0	0	0	0	0	0	0	0
8	12/08/2008	ABANCAY	S. P. DE CACHORA	INCENDIO URBANO	0	0	0	5	0	1	0	0	0	0	0	0	0
9	16/08/2008	COTABAMBAS	COTABAMBAS	INCENDIO URBANO	0	0	0	6	0	1	0	0	0	0	0	0	0
10	17/08/2008	CHINCHEROS	HUACCANA	INCENDIO URBANO	0	0	0	6	0	1	0	0	0	0	0	0	0
11	17/08/2008	CHINCHEROS	RANRACANCHA	VIENTOS FUERTES	0	0	0	0	5	0	1	0	0	0	0	0	0
12	18/08/2008	ANDAHUAYLAS	ANDAHUAYLAS	DERRUMBE	0	0	0	0	4	0	1	0	0	0	0	0	0
13	18/08/2008	ANDAHUAYLAS	ANDAHUAYLAS	VIENTOS FUERTES	0	0	0	0	5	0	1	0	0	0	0	0	0
14	18/08/2008	ANDAHUAYLAS	HUANCARAMA	INCENDIO URBANO	0	0	0	4	0	0	0	1	0	0	0	0	0
15	18/08/2008	COTABAMBAS	COTABAMBAS	INCENDIO URBANO	0	0	0	7	0	1	0	0	0	0	0	0	0
16	20/08/2008	ABANCAY	LAMBRAMA	PRECIPITACIONES - LLUVIA	0	0	0	0	4	1	0	0	0	0	0	0	0
17	20/08/2008	ABANCAY	LAMBRAMA	INCENDIO URBANO	0	0	0	6	0	1	0	0	0	0	0	0	0
18	20/08/2008	ANDAHUAYLAS	KISHUARA	DESGLAZAMIENTO	0	0	0	0	0	0	0	0	0	0	0	0	20
19	20/08/2008	CHINCHEROS	CHINCHEROS	INCENDIO URBANO	0	0	0	0	8	0	1	0	0	0	0	0	0
20	21/08/2008	CHINCHEROS	CHINCHEROS	INCENDIO URBANO	0	0	0	7	0	1	0	0	0	0	0	0	0



1.2.3 REGISTRO PUNTUAL DE EMERGENCIAS Y DAÑOS DE LA REGIÓN APURIMAC 2008

N°	FECHA	PROVINCIA	DISTRITO	FENOMENO	FALLEC	DESAP	HERIDOS	DAMNIF	AFFECT	VIVI. DEST	VIVI. AFFECT	CC EE DESTRU	CC EE AFFECT	CC SS DESTRU	CC SS AFFECT	HAS. DEST	HAS. AFFECT
21	24/08/2008	CHINCHEROS	OCOBAMBA	INCENDIO URBANO	0	0	0	6	0	1	0	0	0	0	0	0	0
22	24/08/2008	GRAU	CHUQUIBAMBILLA	INCENDIO URBANO	0	0	0	10	0	1	0	0	0	0	0	0	0
23	25/08/2008	GRAU	CHUQUIBAMBILLA	INCENDIO URBANO	0	0	0	8	0	1	0	0	0	0	0	0	0
24	26/08/2008	ANDAHUAYLAS	TALAVERA	PRECIPITACIONES - GRANIZO	0	0	0	6	0	1	0	0	0	0	0	0	0
25	27/08/2008	ABANCAY	CURAHUASI	INCENDIO URBANO	0	0	0	9	0	1	0	0	0	0	0	0	0
26	29/08/2008	ABANCAY	CURAHUASI	INCENDIO URBANO	0	0	0	6	0	1	0	0	0	0	0	0	0
	TOTAL	EMER	AGOSTO		0	0	26	102	4.401	15	9	1	0	0	0	0	20
1	02/09/2008	ANDAHUAYLAS	PACUCHA	VIENTOS FUERTES	0	0	0	0	7	0	2	0	0	0	0	0	0
2	02/09/2008	GRAU	PROGRESO	INCENDIO URBANO	0	0	0	6	0	0	1	0	0	0	0	0	0
3	03/09/2008	ABANCAY	ABANCAY	INCENDIO FORESTAL	0	0	0	0	0	0	0	0	0	0	0	0	0
4	03/09/2008	ANTABAMBA	PACHACONAS	INCENDIO URBANO	0	0	0	6	0	1	0	0	0	0	0	0	0
5	03/09/2008	CHINCHEROS	ANCO-HUALLO	INCENDIO FORESTAL	0	0	0	0	50	0	0	0	0	0	0	0	0
6	04/09/2008	CHINCHEROS	HUACCANA	DERRUMBE	0	0	0	0	4	1	0	0	0	0	0	0	0
7	08/09/2008	ANTABAMBA	SABAINO	INCENDIO URBANO	0	0	0	4	0	1	0	0	0	0	0	0	0
8	08/09/2008	AYMARAES	TINTAY	INCENDIO URBANO	0	0	0	5	0	1	0	0	0	0	0	0	0
9	08/09/2008	COTABAMBAS	TAMBOBAMBA	INCENDIO URBANO	0	0	0	1	0	1	0	0	0	0	0	0	0
10	08/09/2008	GRAU	GAMARRA	VIENTOS FUERTES	0	0	0	0	6	0	1	0	0	0	0	0	0
11	09/09/2008	ANDAHUAYLAS	ANDAHUAYLAS	VIENTOS FUERTES	0	0	0	0	5	0	1	0	0	0	0	0	0
12	09/09/2008	CHINCHEROS	RANRACANCHA	INCENDIO URBANO	0	0	0	6	0	1	0	0	0	0	0	0	0
13	09/09/2008	GRAU	GAMARRA	INCENDIO URBANO	0	0	0	14	0	2	0	0	0	0	0	0	0
14	10/09/2008	COTABAMBAS	TAMBOBAMBA	INCENDIO URBANO	0	0	0	7	0	1	0	0	0	0	0	0	0
15	10/09/2008	GRAU	CHUQUIBAMBILLA	VIENTOS FUERTES	0	0	0	0	15	1	2	0	0	0	0	0	0
16	12/09/2008	COTABAMBAS	TAMBOBAMBA	INCENDIO URBANO	0	0	0	4	0	1	0	0	0	0	0	0	0
17	13/09/2008	COTABAMBAS	TAMBOBAMBA	INCENDIO URBANO	0	0	0	5	0	1	0	0	0	0	0	0	0
18	13/09/2008	CHINCHEROS	ONGOY	INCENDIO URBANO	0	0	0	6	0	1	0	0	0	0	0	0	0
19	14/09/2008	ANDAHUAYLAS	S. MARIA DE CHICMO	INCENDIO URBANO	0	0	0	5	0	1	0	0	0	0	0	0	0
20	14/09/2008	ANDAHUAYLAS	TUMAY HUARACA	VIENTOS FUERTES	0	0	0	0	5	1	0	0	0	0	0	0	0
21	14/09/2008	ANDAHUAYLAS	TUMAY HUARACA	VIENTOS FUERTES	0	0	0	0	5	0	1	0	0	0	0	0	0
22	14/09/2008	CHINCHEROS	ONGOY	INCENDIO URBANO	0	0	0	6	0	1	0	0	0	0	0	0	0
23	15/09/2008	ABANCAY	S. P. DE CACHORA	INCENDIO URBANO	0	0	0	8	0	1	0	0	0	0	0	0	0
24	16/09/2008	ANDAHUAYLAS	TALAVERA	COLAPSO DE VIVIENDAS	0	0	0	0	8	1	0	0	0	0	0	0	0
25	16/09/2008	CHINCHEROS	ONGOY	VIENTOS FUERTES	0	0	0	0	6	0	1	0	0	0	0	0	0
26	17/09/2008	ANDAHUAYLAS	S. MARIA DE CHICMO	INCENDIO URBANO	0	0	0	7	0	1	0	0	0	0	0	0	0
27	17/09/2008	CHINCHEROS	ONGOY	INCENDIO URBANO	0	0	0	6	0	1	0	0	0	0	0	0	0
28	18/09/2008	CHINCHEROS	ANCO-HUALLO	VIENTOS FUERTES	0	0	0	0	7	0	1	1	0	0	0	0	0



1.2.3 REGISTRO PUNTUAL DE EMERGENCIAS Y DAÑOS DE LA REGIÓN APURIMAC 2008

N°	FECHA	PROVINCIA	DISTRITO	FENOMENO	FALLEC	DESAP	HERIDOS	DAMNIF	AFFECT	VIVI. DEST	VIVI. AFFECT	CC EE DESTRU	CC EE AFFECT	CC SS DESTRU	CC SS AFFECT	HAS. DEST	HAS. AFFECT
29	18/09/2008	CHINCHEROS	ANCO-HUALLO	INCENDIO URBANO	0	0	0	4	0	0	0	1	0	0	0	0	0
30	19/09/2008	ANDAHUAYLAS	ANDAHUAYLAS	PRECIPITACIONES - LLUVIA	0	0	0	0	5.000	0	0	0	0	0	0	0	0
31	21/09/2008	ABANCAY	ABANCAY	INCENDIO FORESTAL	0	0	0	0	0	0	0	0	0	0	0	0	0
32	21/09/2008	AYMARAES	TINTAY	INCENDIO URBANO	0	0	0	5	0	1	0	0	0	0	0	0	0
33	22/09/2008	CHINCHEROS	CHINCHEROS	INCENDIO FORESTAL	0	0	0	0	40	0	0	0	0	0	0	0	5
34	23/09/2008	ABANCAY	ABANCAY	VIENTOS FUERTES	0	0	0	5	0	1	0	0	0	0	0	0	0
35	23/09/2008	ABANCAY	ABANCAY	INCENDIO FORESTAL	0	0	0	0	0	0	0	0	0	0	0	0	0
36	23/09/2008	GRAU	CHUQUIBAMBILLA	INCENDIO FORESTAL	0	0	0	0	0	0	0	0	0	0	0	0	0
37	25/09/2008	ABANCAY	ABANCAY	INCENDIO FORESTAL	0	0	0	0	7	0	1	0	0	0	0	0	0
38	25/09/2008	GRAU	MAMARA	HELADA	0	0	0	0	1.450	0	0	0	0	0	0	0	0
39	28/09/2008	ABANCAY	PICHIRHUA	INCENDIO URBANO	0	0	0	6	0	1	0	0	0	0	0	0	0
40	30/09/2008	ANTABAMBA	ANTABAMBA	VIENTOS FUERTES	0	0	0	0	6	0	1	0	0	0	0	0	0
41	30/09/2008	ANTABAMBA	ANTABAMBA	INCENDIO URBANO	0	0	0	7	0	1	0	0	0	0	0	0	0
42	30/09/2008	ANTABAMBA	ANTABAMBA	INCENDIO URBANO	0	0	0	5	0	2	0	0	0	0	0	0	0
	TOTAL	EMER	SETIEMBRE	42	0	0	0	128	6.621	26	12	2	0	0	0	0	5
1	01/10/2008	CHINCHEROS	URANMARCA	VIENTOS FUERTES	0	0	0	0	5	0	1	0	0	0	0	0	0
2	02/10/2008	ABANCAY	ABANCAY	INCENDIO FORESTAL	0	0	0	10	0	2	0	0	0	0	0	0	0
3	02/10/2008	ANDAHUAYLAS	S. MARIA DE CHICMO	VIENTOS FUERTES	0	0	0	0	20	0	3	0	0	0	0	0	0
4	03/10/2008	ANTABAMBA	HUAQUIRCA	VIENTOS FUERTES	0	0	0	0	6	0	1	0	0	0	0	0	0
5	05/10/2008	COTABAMBA	TAMBOBAMBA	INCENDIO URBANO	0	0	0	8	0	1	0	0	0	0	0	0	0
6	10/10/2008	ANDAHUAYLAS	TURPO	VIENTOS FUERTES	0	0	0	0	22	0	7	0	0	0	0	0	0
7	13/10/2008	AYMARAES	COLCABAMBA	INCENDIO URBANO	0	0	0	5	0	1	0	0	0	0	0	0	0
8	13/10/2008	GRAU	CHUQUIBAMBILLA	DESPLAZAMIENTO	0	0	0	0	6	0	1	0	0	0	0	0	0
9	15/10/2008	ANDAHUAYLAS	KISHUARA	VIENTOS FUERTES	0	0	0	0	13	0	2	0	0	0	0	0	0
10	17/10/2008	ANDAHUAYLAS	SAN JERONIMO	COLAPSO DE VIVIENDAS	0	0	0	0	4	0	1	0	0	0	0	0	0
11	20/10/2008	ABANCAY	ABANCAY	HELADA	0	0	0	0	750	0	0	0	0	0	1	0	0
12	20/10/2008	ABANCAY	ABANCAY	INCENDIO FORESTAL	0	0	0	0	0	0	0	0	0	0	0	0	0
13	20/10/2008	GRAU	GAMARRA	INCENDIO URBANO	0	0	0	8	0	1	0	0	0	0	0	0	0
14	21/10/2008	ANDAHUAYLAS	ANDAHUAYLAS	DESPLAZAMIENTO	0	0	0	0	5	0	1	0	0	0	0	0	0
15	22/10/2008	ANDAHUAYLAS	ANDAHUAYLAS	VIENTOS FUERTES	0	0	0	0	3	0	1	0	0	0	0	0	0
16	23/10/2008	ANDAHUAYLAS	TURPO	VIENTOS FUERTES	0	0	0	0	0	1	0	0	0	0	0	0	0
17	26/10/2008	ABANCAY	ABANCAY	DESPLAZAMIENTO	0	0	0	0	36.000	0	0	0	0	0	0	0	0
18	26/10/2008	ANDAHUAYLAS	S. ANT. DE CACHI	VIENTOS FUERTES	0	0	0	0	15	0	3	0	0	0	0	0	0
19	26/10/2008	ANDAHUAYLAS	SAN JERONIMO	VIENTOS FUERTES	0	0	0	0	5	0	1	0	0	0	0	0	0
20	26/10/2008	ANDAHUAYLAS	S. MARIA DE CHICMO	VIENTOS FUERTES	0	0	0	0	65	0	14	0	0	0	0	0	0



1.2.3 REGISTRO PUNTUAL DE EMERGENCIAS Y DAÑOS DE LA REGIÓN APURÍMAC 2008

N°	FECHA	PROVINCIA	DISTRITO	FENOMENO	FALLEC	DESAP	HERIDOS	DAMNIF	AFFECT	VIVI. DEST	VIVI. AFFECT	CC EE DESTRU	CC EE AFFECT	CC SS DESTRU	CC SS AFFECT	HAS. DEST	HAS. AFFECT
21	26/10/2008	AYMARAES	TAPAIRIHA	INCENDIO URBANO	0	0	1	3	0	1	0	0	0	0	0	0	0
22	27/10/2008	ABANCAY	ABANCAY	VIENTOS FUERTES	0	0	0	0	6	0	1	0	0	0	0	0	0
23	27/10/2008	ABANCAY	ABANCAY	INCENDIO URBANO	0	0	0	0	3	0	1	0	0	0	0	0	0
24	28/10/2008	ANDAHUAYLAS	HUANCARAY	VIENTOS FUERTES	0	0	0	0	28	0	6	0	0	0	0	0	0
25	30/10/2008	ANTABAMBA	OROPESA	INCENDIO URBANO	0	0	0	7	0	0	0	2	0	0	0	0	0
	TOTAL	EMER	OCTUBRE	25	0	0	1	41	36.961	6	45	2	0	0	1	0	0
1	01/11/2008	ABANCAY	ABANCAY	INCENDIO FORESTAL	0	0	0	27	0	4	0	0	0	0	0	0	3
2	01/11/2008	CHINCHEROS	URANMARCA	INCENDIO URBANO	0	0	0	5	0	1	0	0	0	0	0	0	0
3	03/11/2008	ANDAHUAYLAS	ANDAHUAYLAS	VIENTOS FUERTES	0	0	0	0	35	0	6	0	0	0	0	0	0
4	04/11/2008	CHINCHEROS	CHINCHEROS	VIENTOS FUERTES	0	0	0	5	0	1	0	0	0	0	0	0	0
5	04/11/2008	CHINCHEROS	ONGOY	VIENTOS FUERTES	0	0	0	0	14	0	3	0	0	0	0	0	0
6	05/11/2008	ABANCAY	HUANIPACA	VIENTOS FUERTES	0	0	0	0	8	0	1	0	0	0	0	0	0
7	05/11/2008	ANDAHUAYLAS	HUANCARAY	VIENTOS FUERTES	0	0	0	0	111	0	18	0	0	0	0	0	0
8	05/11/2008	ANDAHUAYLAS	S. ANT. DE CACHI	VIENTOS FUERTES	0	0	0	0	10	0	2	0	0	0	0	0	0
9	05/11/2008	ANDAHUAYLAS	TURPO	PRECIPITACIONES - LLUVIA	0	0	0	4	32	2	8	0	0	0	0	0	0
10	05/11/2008	CHINCHEROS	URANMARCA	VIENTOS FUERTES	0	0	0	0	20	0	5	0	0	0	0	0	0
11	05/11/2008	CHINCHEROS	RANRACANCHA	VIENTOS FUERTES	0	0	0	0	5	0	2	0	0	0	0	0	0
12	06/11/2008	ANDAHUAYLAS	PACUCHA	INCENDIO URBANO	0	0	0	3	0	1	0	0	0	0	0	0	0
13	06/11/2008	ANDAHUAYLAS	PAMPACHIRI	VIENTOS FUERTES	0	0	0	0	3	0	1	0	0	0	0	0	0
14	06/11/2008	ANDAHUAYLAS	PAMPACHIRI	INCENDIO URBANO	0	0	0	10	0	2	0	0	0	0	0	0	0
15	06/11/2008	ANDAHUAYLAS	SAN JERONIMO	VIENTOS FUERTES	0	0	0	0	5	0	1	0	0	0	0	0	0
16	08/11/2008	ANDAHUAYLAS	SAN JERONIMO	VIENTOS FUERTES	0	0	0	0	5	0	0	0	1	0	0	0	0
17	08/11/2008	AYMARAES	TINTAY	VIENTOS FUERTES	0	0	0	0	5	0	1	0	0	0	0	0	0
18	09/11/2008	ANDAHUAYLAS	HUANCARAMA	VIENTOS FUERTES	0	0	0	0	9	0	1	0	0	0	0	0	0
19	09/11/2008	CHINCHEROS	CHINCHEROS	INCENDIO FORESTAL	0	0	0	0	0	0	0	0	0	0	0	0	0
20	10/11/2008	ABANCAY	ABANCAY	VIENTOS FUERTES	0	0	0	0	24	0	4	0	0	0	0	0	0
21	10/11/2008	ABANCAY	ABANCAY	VIENTOS FUERTES	0	0	0	0	6	0	1	0	0	0	0	0	0
22	10/11/2008	ANDAHUAYLAS	ANDAHUAYLAS	VIENTOS FUERTES	0	0	0	0	5	0	1	0	0	0	0	0	0
23	10/11/2008	ANDAHUAYLAS	ANDAHUAYLAS	VIENTOS FUERTES	0	0	0	0	5	0	1	0	0	0	0	0	0
24	10/11/2008	ANDAHUAYLAS	ANDARAPA	VIENTOS FUERTES	0	0	0	0	27	0	3	0	0	0	0	0	0
25	10/11/2008	ANDAHUAYLAS	ANDARAPA	VIENTOS FUERTES	0	0	0	0	20	0	6	0	0	0	0	0	0
26	10/11/2008	ANDAHUAYLAS	CHIARA	VIENTOS FUERTES	0	0	0	0	15	0	2	0	0	0	0	0	0
27	10/11/2008	ANDAHUAYLAS	HUANCARAMA	VIENTOS FUERTES	0	0	0	0	7	0	1	0	0	0	0	0	0
28	10/11/2008	ANDAHUAYLAS	TUMAY HUARACA	VIENTOS FUERTES	0	0	0	0	15	0	3	0	0	0	0	0	0
29	10/11/2008	COTABAMBA	TAMBOBAMBA	VIENTOS FUERTES	0	0	0	0	41	0	8	0	0	0	0	0	0
30	10/11/2008	CHINCHEROS	CHINCHEROS	VIENTOS FUERTES	0	0	0	0	4	0	1	0	0	0	0	0	0
31	10/11/2008	CHINCHEROS	CHINCHEROS	VIENTOS FUERTES	0	0	0	0	11	0	2	0	0	0	0	0	0



1.2.3 REGISTRO PUNTUAL DE EMERGENCIAS Y DAÑOS DE LA REGIÓN APURIMAC 2008

N°	FECHA	PROVINCIA	DISTRITO	FENOMENO	FALLEC	DESAP	HERIDOS	DAMNIF	AFFECT	VIVI. DEST	VIVI. AFFECT	CC EE DESTRU	CC EE AFFECT	CC SS DESTRU	CC SS AFFECT	HAS. DEST	HAS. AFFECT
32	10/11/2008	CHINCHEROS	RANRACANCHA	VIENTOS FUERTES	0	0	0	0	0	0	7	0	0	0	0	0	0
33	10/11/2008	CHINCHEROS	RANRACANCHA	INCENDIO URBANO	0	0	0	2	0	1	0	0	0	0	0	0	0
34	10/11/2008	GRAU	MICAELA BASTIDAS	VIENTOS FUERTES	0	0	0	0	13	0	2	0	0	0	0	0	0
35	11/11/2008	ANDAHUAYLAS	S. MARIA DE CHICMO	VIENTOS FUERTES	0	0	0	0	7	0	1	0	0	0	0	0	0
36	15/11/2008	GRAU	CHUQUIBAMBILLA	VIENTOS FUERTES	0	0	0	0	5	0	1	0	0	0	0	0	0
37	16/11/2008	ABANCAY	ABANCAY	VIENTOS FUERTES	0	0	0	0	15	0	3	0	0	0	0	0	0
38	16/11/2008	ABANCAY	TAMBURCO	VIENTOS FUERTES	0	0	0	0	4	0	1	0	0	0	0	0	0
39	16/11/2008	ANDAHUAYLAS	S. ANT. DE CACHI	VIENTOS FUERTES	0	0	0	0	8	0	2	0	0	0	0	0	0
40	16/11/2008	GRAU	CHUQUIBAMBILLA	VIENTOS FUERTES	0	0	0	0	6	0	1	0	0	0	0	0	0
41	17/11/2008	ABANCAY	PICHIRHUA	VIENTOS FUERTES	0	0	0	0	17	0	4	0	0	0	0	0	0
42	17/11/2008	ANDAHUAYLAS	HUANCARAMA	VIENTOS FUERTES	0	0	0	0	8	0	1	0	0	0	0	0	0
43	17/11/2008	ANDAHUAYLAS	S.M.DE CHACCRAMPA	VIENTOS FUERTES	0	0	0	0	25	0	5	0	0	0	0	0	0
44	17/11/2008	ANDAHUAYLAS	S. MARIA DE CHICMO	VIENTOS FUERTES	0	0	0	0	3	0	1	0	0	0	0	0	0
45	17/11/2008	GRAU	CHUQUIBAMBILLA	VIENTOS FUERTES	0	0	0	0	8	0	1	0	0	0	0	0	0
46	17/11/2008	GRAU	VIRUNDO	VIENTOS FUERTES	0	0	0	0	14	0	2	0	0	0	0	0	0
47	18/11/2008	ANDAHUAYLAS	S.M.DE CHACCRAMPA	INCENDIO URBANO	0	0	0	0	6	0	1	0	0	0	0	0	0
48	18/11/2008	GRAU	CHUQUIBAMBILLA	VIENTOS FUERTES	0	0	0	0	7	0	1	0	0	0	0	0	0
49	21/11/2008	ANDAHUAYLAS	ANDAHUAYLAS	INCENDIO URBANO	0	0	0	5	0	0	0	1	0	0	0	0	0
50	21/11/2008	ANDAHUAYLAS	SAN JERONIMO	COLAPSO DE VIVIENDAS	0	0	0	4	0	1	0	0	0	0	0	0	0
51	21/11/2008	ANDAHUAYLAS	TURPO	VIENTOS FUERTES	0	0	0	0	4	0	1	0	0	0	0	0	0
52	23/11/2008	AYMARAES	CHAPIMARCA	VIENTOS FUERTES	0	0	0	0	15	0	3	0	0	0	0	0	0
53	24/11/2008	ANDAHUAYLAS	HUAYANA	VIENTOS FUERTES	0	0	0	0	18	0	4	0	0	0	0	0	0
54	25/11/2008	GRAU	VIRUNDO	INCENDIO URBANO	0	0	0	15	0	3	0	0	0	0	0	0	0
55	26/11/2008	ANDAHUAYLAS	PAMPACHIRI	INCENDIO URBANO	0	0	0	8	0	1	0	0	0	0	0	0	0
56	26/11/2008	ANDAHUAYLAS	TUMAY HUARACA	VIENTOS FUERTES	0	0	0	0	24	0	4	0	0	0	0	0	0
57	27/11/2008	GRAU	CHUQUIBAMBILLA	INCENDIO URBANO	0	0	0	5	0	1	0	0	0	0	0	0	0
58	28/11/2008	ABANCAY	TAMBURCO	VIENTOS FUERTES	0	0	0	0	5	0	1	0	0	0	0	0	0
59	28/11/2008	ANDAHUAYLAS	TUMAY HUARACA	INCENDIO URBANO	0	0	0	10	0	2	0	0	0	0	0	0	0
60	28/11/2008	CHINCHEROS	COCHARCAS	VIENTOS FUERTES	0	0	0	0	5	0	1	0	0	0	0	0	0
61	29/11/2008	ANDAHUAYLAS	ANDARAPA	INCENDIO URBANO	0	0	0	6	0	0	0	1	0	0	0	0	0
62	29/11/2008	AYMARAES	HUAYLLO	PRECIPITACIONES - LLUVIA	0	0	0	0	498	0	0	0	0	0	0	0	0
63	29/11/2008	AYMARAES	S. JUAN DE CHACNA	VIENTOS FUERTES	0	0	0	0	145	0	0	0	1	0	0	0	0
64	29/11/2008	CHINCHEROS	CHINCHEROS	VIENTOS FUERTES	0	0	0	0	11	0	1	0	0	0	0	0	0
65	29/11/2008	CHINCHEROS	CHINCHEROS	VIENTOS FUERTES	0	0	0	0	9	0	1	0	0	0	0	0	0



1.2.3 REGISTRO PUNTUAL DE EMERGENCIAS Y DAÑOS DE LA REGIÓN APURÍMAC 2008

N°	FECHA	PROVINCIA	DISTRITO	FENOMENO	FALLEC	DESAP	HERIDOS	DAMNIF	AFFECT	VIVI. DEST	VIVI. AFFECT	CC EE DESTRU	CC EE AFFECT	CC SS DESTRU	CC SS AFFECT	HAS. DEST	HAS. AFFECT
66	29/11/2008	CHINCHEROS	ONGOY	VIENTOS FUERTES	0	0	0	0	16	0	3	0	0	0	0	0	0
67	29/11/2008	GRAU	CURPAHUASI	VIENTOS FUERTES	0	0	0	0	40	0	8	0	0	0	0	0	0
68	30/11/2008	ABANCAY	LAMBAMA	INCENDIO URBANO	0	0	0	4	0	1	0	0	0	0	0	0	0
69	30/11/2008	ANTABAMBA	ANTABAMBA	VIENTOS FUERTES	0	0	0	0	7	0	1	0	0	0	0	0	0
70	30/11/2008	ANTABAMBA	J.ESPINOZA	INCENDIO URBANO	0	0	0	6	0	1	0	0	0	0	0	0	0
			MEDRANO	PRECIPITACIONES - LLUVIA	0	0	0	0	0	0	0	0	0	0	0	0	0
71	30/11/2008	CHINCHEROS	CHINCHEROS	VIENTOS FUERTES	0	0	0	88	0	0	0	0	0	0	0	0	0
72	30/11/2008	CHINCHEROS	CHINCHEROS	VIENTOS FUERTES	0	0	0	4	0	1	0	0	0	0	0	0	0
	TOTAL	EMER	NOVIEMBRE		0	0	0	125	1.501	23	144	2	2	0	0	0	3
1	01/12/2008	ANTABAMBA	ANTABAMBA	VIENTOS FUERTES	0	0	0	0	5	0	1	0	0	0	0	0	0
2	01/12/2008	CHINCHEROS	ANCO-HUALLO	INCENDIO URBANO	0	0	0	8	0	1	0	0	0	0	0	0	0
3	02/12/2008	ANDAHUAYLAS	SAN JERONIMO	INCENDIO URBANO	0	0	0	7	0	0	0	0	0	0	0	0	0
4	02/12/2008	CHINCHEROS	ANCO-HUALLO	VIENTOS FUERTES	0	0	0	0	1	0	1	0	0	0	0	0	0
5	07/12/2008	ABANCAY	PICHIRHUA	VIENTOS FUERTES	0	0	0	0	16	0	4	0	0	0	0	0	0
6	08/12/2008	ANDAHUAYLAS	PACOBAMBA	VIENTOS FUERTES	0	0	0	0	5	0	1	0	0	0	0	0	0
7	09/12/2008	ANDAHUAYLAS	ANDAHUAYLAS	PRECIPITACIONES - LLUVIA	0	0	0	0	500	0	100	0	0	0	0	0	0
8	10/12/2008	ABANCAY	ABANCAY	VIENTOS FUERTES	0	0	0	0	10	0	2	0	0	0	0	0	0
9	10/12/2008	ANDAHUAYLAS	ANDAHUAYLAS	INCENDIO URBANO	0	0	0	6	0	1	0	0	0	0	0	0	0
10	10/12/2008	ANDAHUAYLAS	ANDARAPA	VIENTOS FUERTES	0	0	0	0	20	0	4	0	0	0	0	0	0
11	10/12/2008	ANDAHUAYLAS	HUANCARAMA	PRECIPITACIONES - LLUVIA	0	0	0	0	8	0	2	0	0	0	0	0	0
12	10/12/2008	CHINCHEROS	OCOBAMBA	VIENTOS FUERTES	0	0	0	0	4	0	1	0	0	0	0	0	0
13	13/12/2008	CHINCHEROS	OCOBAMBA	VIENTOS FUERTES	0	0	0	0	2	0	1	0	0	0	0	0	0
14	14/12/2008	GRAU	GAMARRA	DERRUMBE	0	0	0	4	0	1	0	0	0	0	0	0	1
15	15/12/2008	ANDAHUAYLAS	ANDAHUAYLAS	VIENTOS FUERTES	0	0	0	0	6	0	2	0	0	0	0	0	0
16	15/12/2008	CHINCHEROS	CHINCHEROS	VIENTOS FUERTES	0	0	0	0	5	0	1	0	0	0	0	0	0
17	15/12/2008	GRAU	CHUQUIBAMBILLA	PRECIPITACIONES - LLUVIA	0	0	0	0	800	0	185	0	0	0	0	0	0
18	17/12/2008	ANDAHUAYLAS	ANDAHUAYLAS	VIENTOS FUERTES	0	0	0	0	8	0	2	0	0	0	0	0	0
19	19/12/2008	ABANCAY	ABANCAY	PRECIPITACIONES - LLUVIA	0	0	0	0	5	0	1	0	0	0	0	0	0
20	19/12/2008	ABANCAY	PICHIRHUA	INCENDIO URBANO	1	0	0	8	0	1	0	0	0	0	0	0	0
21	22/12/2008	ANDAHUAYLAS	TALAVERA	INCENDIO URBANO	0	0	0	5	0	1	0	0	0	0	0	0	0
22	26/12/2008	ANDAHUAYLAS	KAQUIABAMBA	COLAPSO DE VIVIENDAS	0	0	0	8	0	1	0	0	0	0	0	0	0
23	28/12/2008	COTABAMBA S	MARA	INCENDIO URBANO	0	0	0	6	0	1	0	0	0	0	0	0	0
	TOTAL	EMER	DICIEMBRE		1	0	0	52	1.395	8	308	0	0	0	0	0	1

Fuente : Dirección Nacional de Operaciones del INDECI-SINPAD
Elaboración : Oficina de Estadística y Telemática del INDECI



1.2.4 REGISTRO PUNTUAL DE EMERGENCIAS Y DAÑOS DE LA REGIÓN AREQUIPA 2008

N°	FECHA	PROVINCIA	DISTRITO	FENOMENO	FALLEC	DESAP	HERIDOS	DAMNIF	AFFECT	VIVI. DEST	VIVI. AFFECT	CC EE DESTRU	CC EE AFFECT	CC SS DESTRU	CC SS AFFECT	HAS. DEST	HAS. AFFECT
	TOTAL	EMER	AREQUIPA		1	0	1	224	80.584	69	12.532	0	0	0	0	35	21
1	07/01/2008	CONDESUYOS	CHUQUIBAMBA	PRECIPITACIONES - LLUVIA	0	0	0	0	355	0	80	0	0	0	0	0	0
2	09/01/2008	AREQUIPA	ALTO S. ALEGRE	PRECIPITACIONES - LLUVIA	0	0	0	0	0	0	0	0	0	0	0	0	0
3	09/01/2008	AREQUIPA	CAYMA	PRECIPITACIONES - LLUVIA	0	0	0	0	0	0	0	0	0	0	0	0	0
4	09/01/2008	AREQUIPA	JACOBO HUNTER	PRECIPITACIONES - LLUVIA	0	0	0	1	189	1	42	0	0	0	0	0	0
5	09/01/2008	AREQUIPA	MARIANO MELGAR	PRECIPITACIONES - LLUVIA	0	0	0	0	0	0	74	0	0	0	0	0	0
6	09/01/2008	AREQUIPA	MOLLEBAYA	PRECIPITACIONES - LLUVIA	0	0	0	0	315	0	157	0	0	0	0	0	0
7	09/01/2008	AREQUIPA	MOLLEBAYA	PRECIPITACIONES - LLUVIA	0	0	0	0	773	0	242	0	0	0	0	0	0
8	09/01/2008	AREQUIPA	POCSI	PRECIPITACIONES - LLUVIA	0	0	0	0	610	0	161	0	0	0	0	0	0
9	09/01/2008	AREQUIPA	SOCABAYA	PRECIPITACIONES - LLUVIA	0	0	0	0	247	0	130	0	0	0	0	0	0
10	09/01/2008	CAYLLOMA	HUAMBO	PRECIPITACIONES - LLUVIA	0	0	0	0	581	0	165	0	0	0	0	0	0
11	09/01/2008	CAYLLOMA	LLUTA	PRECIPITACIONES - LLUVIA	0	0	0	0	451	0	340	0	0	0	0	0	0
12	09/01/2008	CAYLLOMA	LLUTA	PRECIPITACIONES - LLUVIA	0	0	0	0	890	0	19	0	0	0	0	0	0
13	09/01/2008	CONDESUYOS	CHUQUIBAMBA	PRECIPITACIONES - LLUVIA	0	0	0	0	92	0	477	0	0	0	0	0	0
14	11/01/2008	CAMANA	MARISCAL CACERES	PRECIPITACIONES - LLUVIA	0	0	0	0	2.136	0	6	0	0	0	0	0	0
15	14/01/2008	AREQUIPA	CERRO COLORADO	PRECIPITACIONES - LLUVIA	0	0	0	5	24	1	1	0	0	0	0	0	0
16	14/01/2008	AREQUIPA	PAUCARPATA	PRECIPITACIONES - LLUVIA	0	0	0	0	1	0	1	0	0	0	0	0	0
17	14/01/2008	AREQUIPA	SACHACA	PRECIPITACIONES - LLUVIA	0	0	0	0	2	0	1	0	0	0	0	0	0
18	14/01/2008	AREQUIPA	S. JUAN DE SIGUAS	PRECIPITACIONES - LLUVIA	0	0	0	0	805	0	300	0	0	0	0	0	0
19	14/01/2008	AREQUIPA	S. ISABEL DE SIGUAS	PRECIPITACIONES - LLUVIA	0	0	0	0	804	0	216	0	0	0	0	0	0
20	14/01/2008	AREQUIPA	TIABAYA	PRECIPITACIONES - LLUVIA	0	0	0	0	0	0	0	0	0	0	0	0	0
21	14/01/2008	AREQUIPA	VITOR	PRECIPITACIONES - LLUVIA	0	0	0	0	692	0	193	0	0	0	0	0	0
22	14/01/2008	CARAVELI	CARAVELI	PRECIPITACIONES - LLUVIA	0	0	0	0	0	0	0	0	0	0	0	0	0
23	14/01/2008	CASTILLA	CHACHAS	PRECIPITACIONES - LLUVIA	0	0	0	0	2.345	0	651	0	0	0	0	0	0
24	14/01/2008	CASTILLA	MACHAGUAY	PRECIPITACIONES - LLUVIA	0	0	0	0	138	0	38	0	0	0	0	0	0
25	14/01/2008	CAYLLOMA	CABANA CONDE	PRECIPITACIONES - LLUVIA	0	0	0	0	351	0	90	0	0	0	0	0	0
26	14/01/2008	CONDESUYOS	CHUQUIBAMBA	PRECIPITACIONES - LLUVIA	0	0	0	0	101	0	20	0	0	0	0	0	0
27	14/01/2008	CONDESUYOS	ANDARAY	PRECIPITACIONES - LLUVIA	0	0	0	0	1.029	0	331	0	0	0	0	0	0
28	14/01/2008	CONDESUYOS	CHICHAS	PRECIPITACIONES - LLUVIA	0	0	0	18	843	3	297	0	0	0	0	0	0
29	14/01/2008	CONDESUYOS	RIO GRANDE	PRECIPITACIONES - LLUVIA	0	0	0	21	9	5	4	0	0	0	0	0	0
30	14/01/2008	CONDESUYOS	SALAMANCA	PRECIPITACIONES - LLUVIA	0	0	0	0	1.192	0	309	0	0	0	0	0	0
31	15/01/2008	AREQUIPA	QUEQUEÑA	PRECIPITACIONES - LLUVIA	0	0	0	0	317	0	79	0	0	0	0	0	0
32	15/01/2008	CONDESUYOS	CHUQUIBAMBA	PRECIPITACIONES - LLUVIA	0	0	0	0	317	0	89	0	0	0	0	0	0
33	15/01/2008	CONDESUYOS	CHUQUIBAMBA	PRECIPITACIONES - LLUVIA	0	0	0	0	171	0	54	0	0	0	0	0	0
34	16/01/2008	AREQUIPA	YARABAMBA	PRECIPITACIONES - LLUVIA	0	0	0	0	162	0	44	0	0	0	0	0	0



1.2.4 REGISTRO PUNTUAL DE EMERGENCIAS Y DAÑOS DE LA REGIÓN AREQUIPA 2008

N°	FECHA	PROVINCIA	DISTRITO	FENOMENO	FALLEC	DESAP	HERIDOS	DAMNIF	AFFECT	VIVI. DEST	VIVI. AFFECT	CC EE DESTRU	CC EE AFFECT	CC SS DESTRU	CC SS AFFECT	HAS. DEST	HAS. AFFECT
35	17/01/2008	AREQUIPA	SACHACA	PRECIPITACIONES - LLUVIA	0	0	0	0	17	0	3	0	0	0	0	0	0
36	17/01/2008	AREQUIPA	SACHACA	PRECIPITACIONES - LLUVIA	0	0	0	0	1	0	1	0	0	0	0	0	0
37	17/01/2008	AREQUIPA	SOCABAYA	PRECIPITACIONES - LLUVIA	0	0	0	0	25	0	5	0	0	0	0	0	0
38	17/01/2008	CAYLLOMA	CHIVAY	PRECIPITACIONES - LLUVIA	0	0	0	0	270	0	44	0	0	0	0	0	0
39	17/01/2008	CAYLLOMA	LLUTA	PRECIPITACIONES - LLUVIA	0	0	0	0	589	0	217	0	0	0	0	0	0
40	18/01/2008	AREQUIPA	CHIGUATA	PRECIPITACIONES - LLUVIA	0	0	0	0	857	0	230	0	0	0	0	0	0
41	18/01/2008	AREQUIPA	POLOBAYA	PRECIPITACIONES - LLUVIA	0	0	0	0	0	0	0	0	0	0	0	0	0
42	18/01/2008	AREQUIPA	UCHUMAYO	PRECIPITACIONES - LLUVIA	0	0	0	0	217	0	56	0	0	0	0	0	0
43	18/01/2008	CAYLLOMA	CABANACONDE	PRECIPITACIONES - LLUVIA	0	0	0	0	829	0	277	0	0	0	0	0	0
44	19/01/2008	AREQUIPA	LA JOYA	PRECIPITACIONES - LLUVIA	0	0	0	5	100	1	23	0	0	0	0	0	0
45	19/01/2008	CAYLLOMA	LARI	PRECIPITACIONES - LLUVIA	0	0	0	0	136	0	48	0	0	0	0	0	0
46	20/01/2008	AREQUIPA	S. J. DE TARUCANI.	PRECIPITACIONES - LLUVIA	0	0	0	0	2,091	0	862	0	0	0	0	0	0
47	20/01/2008	CASTILLA	AYO	PRECIPITACIONES - LLUVIA	0	0	0	0	117	0	50	0	0	0	0	0	0
48	20/01/2008	CONDESUYOS	CHUQUIBAMBA	PRECIPITACIONES - LLUVIA	0	0	0	0	286	0	70	0	0	0	0	0	0
49	20/01/2008	CONDESUYOS	YANAQUIHUA	PRECIPITACIONES - LLUVIA	0	0	0	0	56	0	21	0	0	0	0	0	0
50	20/01/2008	CONDESUYOS	YANAQUIHUA	PRECIPITACIONES - LLUVIA	0	0	0	0	147	0	42	0	0	0	0	0	0
51	20/01/2008	CONDESUYOS	YANAQUIHUA	PRECIPITACIONES - LLUVIA	0	0	0	0	56	0	21	0	0	0	0	0	0
52	21/01/2008	CAMANA	CAMANA	PRECIPITACIONES - LLUVIA	0	0	0	0	675	0	135	0	0	0	0	0	0
53	21/01/2008	CAMANA	J. MARIA QUIMPER	PRECIPITACIONES - LLUVIA	0	0	0	0	1,055	0	211	0	0	0	0	0	0
54	21/01/2008	CAMANA	NICOLAS DE PIEROLA	PRECIPITACIONES - LLUVIA	0	0	0	0	1,249	0	423	0	0	0	0	0	0
55	21/01/2008	CAMANA	OCOÑA	PRECIPITACIONES - LLUVIA	0	0	0	0	1,370	0	274	0	0	0	0	0	0
56	21/01/2008	CAMANA	QUILCA	PRECIPITACIONES - LLUVIA	0	0	0	0	705	0	141	0	0	0	0	0	0
57	22/01/2008	CONDESUYOS	CHUQUIBAMBA	PRECIPITACIONES - LLUVIA	0	0	0	0	14	0	2	0	0	0	0	0	0
58	23/01/2008	CARAVELI	ACARI	PRECIPITACIONES - LLUVIA	0	0	0	0	1,841	0	535	0	0	0	0	0	0
59	25/01/2008	CONDESUYOS	RIO GRANDE	PRECIPITACIONES - LLUVIA	0	0	0	0	4	0	1	0	0	0	0	0	0
60	27/01/2008	CAYLLOMA	YANQUE	PRECIPITACIONES - LLUVIA	0	0	0	0	631	0	221	0	0	0	0	0	0
61	27/01/2008	CONDESUYOS	CAYARANI	PRECIPITACIONES - LLUVIA	0	0	0	0	9	0	1	0	0	0	0	0	0
62	27/01/2008	CONDESUYOS	CAYARANI	INCENDIO URBANO	0	0	0	0	9	0	1	0	0	0	0	0	0
63	27/01/2008	CONDESUYOS	CAYARANI	INCENDIO URBANO	0	0	0	0	9	0	1	0	0	0	0	0	0
64	28/01/2008	CONDESUYOS	CHUQUIBAMBA	PRECIPITACIONES - LLUVIA	0	0	0	0	1,254	0	418	0	0	0	0	0	0
65	28/01/2008	CONDESUYOS	CHUQUIBAMBA	PRECIPITACIONES - LLUVIA	0	0	0	0	1,498	0	456	0	0	0	0	0	0
66	28/01/2008	LA UNION	TORO	PRECIPITACIONES - LLUVIA	0	0	0	0	131	0	39	0	0	0	0	0	0
67	28/01/2008	LA UNION	TORO	PRECIPITACIONES - LLUVIA	0	0	0	0	458	0	141	0	0	0	0	0	0
68	30/01/2008	CASTILLA	MACHAGUAY	VIENTOS FUERTES	0	0	0	0	10	0	3	0	0	0	0	0	0
69	30/01/2008	LA UNION	TOMEPA MPA	PRECIPITACIONES - LLUVIA	0	0	0	0	155	0	39	0	0	0	0	0	0
70	31/01/2008	LA UNION	CHARCANA	PRECIPITACIONES - LLUVIA	0	0	0	0	628	0	224	0	0	0	0	0	0
TOTAL		EMER	ENERO	70	0	0	0	50	33,437	11	9,846	0	0	0	0	0	0



1.2.4 REGISTRO PUNTUAL DE EMERGENCIAS Y DAÑOS DE LA REGIÓN AREQUIPA 2008

N°	FECHA	PROVINCIA	DISTRITO	FENOMENO	FALLEC	DESAP	HERIDOS	DAMNIF	AFFECT	VIVI. DEST	VIVI. AFFECT	CC EE DESTRU	CC EE AFFECT	CC SS DESTRU	CC SS AFFECT	HAS. DEST	HAS. AFFECT
1	01/02/2008	AREQUIPA	LA JOYA	INCENDIO URBANO	0	0	0	0	10	0	2	0	0	0	0	0	0
2	04/02/2008	AREQUIPA	YARABAMBA	PRECIPITACIONES - LLUVIA	0	0	0	0	162	0	44	0	0	0	0	0	0
3	05/02/2008	LA UNION	TORO	PRECIPITACIONES - LLUVIA	0	0	0	0	194	0	66	0	0	0	0	0	0
4	06/02/2008	LA UNION	TORO	PRECIPITACIONES - LLUVIA	0	0	0	0	194	0	66	0	0	0	0	0	0
5	16/02/2008	AREQUIPA	YARABAMBA	PRECIPITACIONES - LLUVIA	0	0	0	0	434	0	61	0	0	0	0	0	0
6	17/02/2008	CAYLLOMA	CHIVAY	PRECIPITACIONES - LLUVIA	0	0	0	0	11	0	57	0	0	0	0	0	0
	TOTAL	EMER	FEBRERO	6	0	0	0	0	1.005	0	296	0	0	0	0	0	0
1	04/03/2008	CAYLLOMA	CHIVAY	PRECIPITACIONES - LLUVIA	0	0	0	0	66	11	0	0	0	0	0	0	0
2	04/03/2008	CAYLLOMA	COPORAQUE	PRECIPITACIONES - LLUVIA	0	0	0	0	824	0	196	0	0	0	0	0	0
3	05/03/2008	CASTILLA	ORCOPAMPA	PRECIPITACIONES - LLUVIA	0	0	0	0	2.062	0	493	0	0	0	0	0	0
4	05/03/2008	CAYLLOMA	SIBAYO	PRECIPITACIONES - LLUVIA	0	0	0	0	1.359	0	338	0	0	0	0	0	0
5	12/03/2008	CONDESUYOS	CHUQUIBAMBA	PRECIPITACIONES - LLUVIA	0	0	0	0	88	0	23	0	0	0	0	0	0
6	12/03/2008	CONDESUYOS	CAYARANI	PRECIPITACIONES - LLUVIA	0	0	0	6	3.025	1	682	0	0	0	0	0	0
7	12/03/2008	CONDESUYOS	SALAMANCA	PRECIPITACIONES - LLUVIA	0	0	0	0	14	0	2	0	0	0	0	0	0
8	18/03/2008	LA UNION	HUAYNACOTAS	PRECIPITACIONES - LLUVIA	0	0	0	0	1.487	0	421	0	0	0	0	0	0
9	18/03/2008	LA UNION	SAYLA	PRECIPITACIONES - LLUVIA	0	0	0	0	246	0	77	0	0	0	0	0	0
10	25/03/2008	CAYLLOMA	COPORAQUE	PRECIPITACIONES - LLUVIA	0	0	0	0	489	0	104	0	0	0	0	0	0
	TOTAL	EMER	MARZO	10	0	0	0	72	9.594	12	2.336	0	0	0	0	0	0
1	05/04/2008	AREQUIPA	VITOR	INUNDACION	0	0	0	0	57	0	13	0	0	0	0	0	0
2	08/04/2008	CASTILLA	ANDAGUA	PRECIPITACIONES - NEVADA	0	0	0	0	143	0	0	0	0	0	0	35	21
3	13/04/2008	AREQUIPA	CAYMA	INCENDIO URBANO	0	0	0	0	4	0	1	0	0	0	0	0	0
4	20/04/2008	AREQUIPA	JACOBO HUNTER	INCENDIO URBANO	0	0	0	0	7	0	1	0	0	0	0	0	0
	TOTAL	EMER	ABRIL	4	0	0	0	0	211	0	15	0	0	0	0	35	21
1	06/05/2008	CAYLLOMA	ICHUPAMPA	HELADA	0	0	0	0	400	0	0	0	0	0	0	0	0
2	06/05/2008	CAYLLOMA	LLUTA	HELADA	0	0	0	0	252	0	0	0	0	0	0	0	0
3	06/05/2008	CAYLLOMA	MACA	HELADA	0	0	0	0	280	0	0	0	0	0	0	0	0
4	07/05/2008	CAYLLOMA	ACHOMA	HELADA	0	0	0	0	600	0	0	0	0	0	0	0	0
5	07/05/2008	CAYLLOMA	HUANCA	HELADA	0	0	0	0	250	0	0	0	0	0	0	0	0
6	08/05/2008	CAYLLOMA	MADRIGAL	HELADA	0	0	0	0	230	0	0	0	0	0	0	0	0
7	12/05/2008	CAYLLOMA	CAYLLOMA	HELADA	0	0	0	0	1.151	0	0	0	0	0	0	0	0
8	12/05/2008	CONDESUYOS	CAYARANI	HELADA	0	0	0	0	3.029	0	0	0	0	0	0	0	0
9	15/05/2008	CAYLLOMA	SIBAYO	HELADA	0	0	0	0	685	0	0	0	0	0	0	0	0
10	16/05/2008	CAYLLOMA	CALLALLI	HELADA	0	0	0	0	2.414	0	0	0	0	0	0	0	0
11	19/05/2008	CAYLLOMA	TISCO	HELADA	0	0	0	0	2.207	0	0	0	0	0	0	0	0
12	20/05/2008	CASTILLA	CHOCO	HELADA	0	0	0	0	1.084	0	0	0	0	0	0	0	0
13	20/05/2008	CAYLLOMA	CABANACONDE	HELADA	0	0	0	0	495	0	0	0	0	0	0	0	0



1.2.4 REGISTRO PUNTUAL DE EMERGENCIAS Y DAÑOS DE LA REGIÓN AREQUIPA 2008

N°	FECHA	PROVINCIA	DISTRITO	FENOMENO	FALLEC	DESAP	HERIDOS	DAMNIF	AFFECT	VIVI. DEST	VIVI. AFFECT	CC EE DESTRU	CC EE AFFECT	CC SS DESTRU	CC SS AFFECT	HAS. DEST	HAS.
14	20/05/2008	CAYLLOMA	COPORAQUE	HELADA	0	0	0	0	1,028	0	0	0	0	0	0	0	0
15	20/05/2008	CAYLLOMA	S.ANT. DE CHUCA	HELADA	0	0	0	0	1,682	0	0	0	0	0	0	0	0
16	21/05/2008	CAYLLOMA	TUTI	HELADA	0	0	0	0	1,882	0	0	0	0	0	0	0	0
	TOTAL	EMER	MAYO	16	0	0	0	0	17,669	0	0	0	0	0	0	0	0
1	01/06/2008	LA UNION	PUYCA	HELADA	0	0	0	0	1,891	0	0	0	0	0	0	0	0
2	04/06/2008	AREQUIPA	S. J. DE TARUCANI.	HELADA	0	0	0	0	3,060	0	0	0	0	0	0	0	0
3	05/06/2008	LA UNION	SAYLA	HELADA	0	0	0	0	522	0	0	0	0	0	0	0	0
4	06/06/2008	LA UNION	CHARCANA	HELADA	0	0	0	0	737	0	0	0	0	0	0	0	0
5	20/06/2008	AREQUIPA	YANAHUARA	HELADA	0	0	0	0	876	0	0	0	0	0	0	0	0
	TOTAL	EMER	JUNIO	5	0	0	0	0	7,086	0	0	0	0	0	0	0	0
1	01/07/2008	CASTILLA	ORCOPAMPA	HELADA	0	0	0	0	2,707	0	0	0	0	0	0	0	0
2	01/07/2008	CASTILLA	VIRACO	HELADA	0	0	0	0	165	0	0	0	0	0	0	0	0
3	01/07/2008	CAYLLOMA	YANQUE	HELADA	0	0	0	0	100	0	0	0	0	0	0	0	0
4	01/07/2008	CONDESUYOS	ANDARAY	HELADA	0	0	0	0	766	0	0	0	0	0	0	0	0
5	01/07/2008	CONDESUYOS	SALAMANCA	HELADA	0	0	0	0	1,165	0	0	0	0	0	0	0	0
6	01/07/2008	LA UNION	ALCA	HELADA	0	0	0	0	100	0	0	0	0	0	0	0	0
7	01/07/2008	LA UNION	HUAYNACOTAS	HELADA	0	0	0	0	719	0	0	0	0	0	0	0	0
8	01/07/2008	LA UNION	TAURIA	HELADA	0	0	0	0	344	0	0	0	0	0	0	0	0
9	02/07/2008	CASTILLA	ANDAGUA	HELADA	0	0	0	0	1,647	0	0	0	0	0	0	0	0
10	02/07/2008	CASTILLA	CHILCAYMARCA	HELADA	0	0	0	0	937	0	0	0	0	0	0	0	0
11	02/07/2008	CASTILLA	MACHAGUAY	HELADA	0	0	0	0	100	0	0	0	0	0	0	0	0
12	02/07/2008	CASTILLA	PAMPACOLCA	HELADA	0	0	0	0	1,192	0	0	0	0	0	0	0	0
13	04/07/2008	CAYLLOMA	LARI	HELADA	0	0	0	0	100	0	0	0	0	0	0	0	0
14	08/07/2008	AREQUIPA	AREQUIPA	SISMOS	0	0	0	1	50	10	0	0	0	0	0	0	0
15	08/07/2008	AREQUIPA	CAYMA	SISMOS	1	0	0	0	0	0	0	0	0	0	0	0	0
16	08/07/2008	CAMAÑA	OCOÑA	SISMOS	0	0	0	0	0	0	0	0	0	0	0	0	0
17	08/07/2008	CASTILLA	APLAO	SISMOS	0	0	0	0	0	0	0	0	0	0	0	0	0
18	08/07/2008	CASTILLA	CHACHAS	HELADA	0	0	0	0	300	0	0	0	0	0	0	0	0
19	08/07/2008	CASTILLA	URACA	SISMOS	0	0	0	0	0	0	0	0	0	0	0	0	0
20	08/07/2008	CONDESUYOS	YANAQUIHUA	SISMOS	0	0	0	0	0	0	0	0	0	0	0	0	0
21	08/07/2008	LA UNION	PAMPAMARCA	HELADA	0	0	0	0	100	0	0	0	0	0	0	0	0
22	08/07/2008	LA UNION	TOMEPAÑA	HELADA	0	0	0	0	100	0	0	0	0	0	0	0	0
23	10/07/2008	LA UNION	TORO	HELADA	0	0	0	0	100	0	0	0	0	0	0	0	0
	TOTAL	EMER	JULIO	23	1	0	1	0	10,692	10	0	0	0	0	0	0	0
1	01/08/2008	CARAVELI	HUANUJUANU	HELADA	0	0	0	0	63	0	0	0	0	0	0	0	0
2	02/08/2008	CARAVELI	CARAVELI	HELADA	0	0	0	0	351	0	0	0	0	0	0	0	0
3	02/08/2008	CARAVELI	ACARI	HELADA	0	0	0	0	35	0	0	0	0	0	0	0	0



1.2.4 REGISTRO PUNTUAL DE EMERGENCIAS Y DAÑOS DE LA REGIÓN AREQUIPA 2008

N°	FECHA	PROVINCIA	DISTRITO	FENOMENO	FALLEC	DESAP	HERIDOS	DAMNIF	AFFECT	VIVI. DEST	VIVI. AFFECT	CC EE DESTRU	CC EE AFFECT	CC SS DESTRU	CC SS AFFECT	HAS. DEST	HAS. AFFECT
4	07/08/2008	AREQUIPA	LA JOYA	VIENTOS FUERTES	0	0	0	0	20	0	4	0	0	0	0	0	0
5	08/08/2008	CARAVELI	QUICACHA	HELADA	0	0	0	0	345	0	0	0	0	0	0	0	0
	TOTAL	EMER	AGOSTO		5	0	0	0	814	0	4	0	0	0	0	0	0
1	02/09/2008	CAMANA	NICOLAS DE PIEROLA	INCENDIO URBANO	0	0	0	6	0	1	0	0	0	0	0	0	0
2	22/09/2008	CAMANA	NICOLAS DE PIEROLA	INCENDIO URBANO	0	0	0	5	0	1	0	0	0	0	0	0	0
3	26/09/2008	CARAVELI	CHAPARRA	INCENDIO URBANO	0	0	0	85	0	43	0	0	0	0	0	0	0
	TOTAL	EMER	SETIEMBRE		3	0	0	96	0	45	0	0	0	0	0	0	0
1	12/10/2008	CONDESUYOS	CHICHAS	INCENDIO URBANO	0	0	0	0	15	0	2	0	0	0	0	0	0
2	27/10/2008	AREQUIPA	CERRO COLORADO	INCENDIO URBANO	0	0	0	0	7	0	1	0	0	0	0	0	0
	TOTAL	EMER	OCTUBRE		2	0	0	0	22	0	3	0	0	0	0	0	0
1	05/11/2008	CARAVELI	HUANUJUANU	INCENDIO URBANO	0	0	0	0	25	0	11	0	0	0	0	0	0
	TOTAL	EMER	NOVIEMBRE		1	0	0	0	25	0	11	0	0	0	0	0	0
1	01/12/2008	AREQUIPA	LA JOYA	INCENDIO URBANO	0	0	0	0	14	0	6	0	0	0	0	0	0
2	13/12/2008	CAMANA	NICOLAS DE PIEROLA	INCENDIO URBANO	0	0	0	6	0	1	0	0	0	0	0	0	0
3	25/12/2008	CASTILLA	CHACHAS	INCENDIO URBANO	0	0	0	0	5	0	1	0	0	0	0	0	0
4	26/12/2008	CAMANA	NICOLAS DE PIEROLA	INCENDIO URBANO	0	0	0	0	1	0	1	0	0	0	0	0	0
5	27/12/2008	CAMANA	MARISCAL CACERES	INCENDIO URBANO	0	0	0	0	9	0	3	0	0	0	0	0	0
	TOTAL	EMER	DICIEMBRE		5	0	0	6	29	1	11	0	0	0	0	0	0

Fuente : Dirección Nacional de Operaciones del INDECI-SINPAD
Elaboración : Oficina de Estadística y Telemática del INDECI



1.2.5 REGISTRO PUNTUAL DE EMERGENCIAS Y DAÑOS DE LA REGIÓN AYACUCHO 2008

N°	FECHA	PROVINCIA	DISTRITO	FENOMENO	FALLEC	DESAP	HERIDOS	DAMNIF AFECT	VIVI. DEST AFECT	VIVI. AFECT	CC EE DESTRU	CC EE AFECT	CC SS DESTRU	CC SS AFECT	HAS. DEST	HAS. AFECT
	TOTAL	EMER	AYACUCHO		0	0	0	886 36,237	321	1.513	6	76	0	3	1.005	10.094
1	01/01/2008	HUAMANGA	S. JOSE DE TICLLAS	PRECIPITACIONES - GRANIZO	0	0	0	0	0	0	0	0	0	0	18	1,330
2	01/01/2008	HUAMANGA	SANTIAGO DE PISCHA	PRECIPITACIONES - GRANIZO	0	0	0	0	0	0	0	0	0	0	20	147
3	01/01/2008	HUAMANGA	VINCHOS	INCENDIO URBANO	0	0	0	0	1	0	0	0	0	0	0	0
4	01/01/2008	HUANTA	HUANTA	PRECIPITACIONES - GRANIZO	0	0	0	0	0	0	0	0	0	0	0	56
5	01/01/2008	LA MAR	SAN MIGUEL	INCENDIO URBANO	0	0	0	0	0	0	0	0	0	0	0	0
6	01/01/2008	SUCRE	QUEROBAMBA	HELADA	0	0	0	0	0	0	0	0	0	0	0	23
7	01/01/2008	SUCRE	BELEN	PRECIPITACIONES - GRANIZO	0	0	0	0	0	0	0	0	0	0	0	12
8	01/01/2008	SUCRE	CHILCAYOC	PRECIPITACIONES - GRANIZO	0	0	0	0	0	0	0	0	0	0	8	96
9	01/01/2008	SUCRE	MORCOLLA	PRECIPITACIONES - GRANIZO	0	0	0	0	0	0	0	0	0	0	0	13
10	01/01/2008	SUCRE	SORAS	PRECIPITACIONES - GRANIZO	0	0	0	0	0	0	0	0	0	0	5	48
11	01/01/2008	LA MAR	SAN MIGUEL	INCENDIO URBANO	0	0	0	0	1	0	0	0	0	0	0	0
12	02/01/2008	HUAMANGA	SOCOS	HELADA	0	0	0	0	0	0	0	0	0	0	88	276
13	02/01/2008	LA MAR	SAN MIGUEL	VIENTOS FUERTES	0	0	0	0	0	0	0	1	0	0	0	0
14	02/01/2008	LA MAR	ANCO	PRECIPITACIONES - LLUVIA	0	0	0	0	1	0	0	0	0	0	0	0
15	02/01/2008	LUCANAS	PUQUIO	HELADA	0	0	0	0	0	0	0	0	0	0	10	41
16	02/01/2008	VICTOR FAJARDO	HUANCAPÍ	SEQUIA	0	0	0	0	0	0	0	0	0	0	0	0
17	02/01/2008	HUANTA	HUANTA	INCENDIO URBANO	0	0	0	0	1	0	0	0	0	0	0	0
18	02/01/2008	HUANTA	IGUAIN	PRECIPITACIONES - LLUVIA	0	0	0	0	0	6	0	0	0	0	0	4
19	03/01/2008	HUAMANGA	SOCOS	PRECIPITACIONES - GRANIZO	0	0	0	0	0	0	0	0	0	0	101	41
20	03/01/2008	LA MAR	SAN MIGUEL	SEQUIA	0	0	0	0	0	0	0	0	0	0	0	808
21	03/01/2008	LA MAR	ANCO	PRECIPITACIONES - GRANIZO	0	0	0	57	11	0	0	0	0	0	0	0
22	03/01/2008	VILCAS HUAMAN	VILCAS HUAMAN	PRECIPITACIONES - GRANIZO	0	0	0	0	0	0	0	0	0	0	0	7
23	03/01/2008	HUAMANGA	ACOS VINCHOS	VIENTOS FUERTES	0	0	0	0	0	1	0	0	0	0	0	0
24	05/01/2008	CANGALLO	CANGALLO	HELADA	0	0	0	0	0	0	0	0	0	0	0	6
25	05/01/2008	CANGALLO	CANGALLO	HELADA	0	0	0	0	0	0	0	0	0	0	0	6
26	05/01/2008	CANGALLO	CHUSCHI	PRECIPITACIONES - GRANIZO	0	0	0	0	0	0	0	0	0	0	0	2
27	05/01/2008	CANGALLO	CHUSCHI	PRECIPITACIONES - LLUVIA	0	0	0	0	2	0	0	0	0	0	0	0
28	05/01/2008	HUANTA	SANTILLANA	INCENDIO URBANO	0	0	0	0	1	0	0	0	0	0	0	0
29	06/01/2008	HUANTA	SANTILLANA	INCENDIO URBANO	0	0	0	0	2	0	0	0	0	0	0	0
30	07/01/2008	HUAMANGA	CARMEN ALTO	INCENDIO URBANO	0	0	0	0	1	0	0	0	0	0	0	0



1.2.5 REGISTRO PUNTUAL DE EMERGENCIAS Y DAÑOS DE LA REGIÓN AYACUCHO 2008

N°	FECHA	PROVINCIA	DISTRITO	FENOMENO	FALLEC	DESAP	HERIDOS	DAMNIF	AFFECT	VIVI. DEST	VIVI. AFFECT	CC EE DESTRU	CC EE AFFECT	CC SS DESTRU	CC SS AFFECT	HAS. DEST	HAS. AFFECT
31	08/01/2008	VICTOR FAJARDO	APONGO	PRECIPITACIONES - GRANIZO	0	0	0	0	0	0	0	0	0	0	0	0	1
32	12/01/2008	HUANTA	HUANTA	INCENDIO URBANO	0	0	0	0	0	1	0	0	0	0	0	0	0
33	16/01/2008	HUANCA SANCOS	SANCOS	PRECIPITACIONES - LLUVIA	0	0	0	0	0	0	0	0	0	0	0	0	0
34	20/01/2008	HUAMANGA	AYACUCHO	PRECIPITACIONES - LLUVIA	0	0	0	0	0	1	0	0	0	0	0	0	0
35	22/01/2008	LA MAR	ANCO	PRECIPITACIONES - LLUVIA	0	0	0	0	0	1	0	0	0	0	0	0	0
36	22/01/2008	VILCAS HUAMAN	VILCAS HUAMAN	PRECIPITACIONES - LLUVIA	0	0	0	0	0	0	0	0	0	0	0	0	0
37	23/01/2008	HUAMANGA	AYACUCHO	PRECIPITACIONES - LLUVIA	0	0	0	0	0	1	0	0	0	0	0	0	0
38	23/01/2008	HUAMANGA	AYACUCHO	PRECIPITACIONES - LLUVIA	0	0	0	0	0	1	0	0	0	0	0	0	0
39	23/01/2008	CANGALLO	CANGALLO	PRECIPITACIONES - LLUVIA	0	0	0	0	0	5	0	0	0	0	0	0	0
40	24/01/2008	VICTOR FAJARDO	SARHUA	PRECIPITACIONES - LLUVIA	0	0	0	0	0	1	0	0	0	0	0	0	0
41	26/01/2008	HUANTA	LLOCHEGUA	PRECIPITACIONES - LLUVIA	0	0	0	0	0	54	23	0	2	0	0	0	0
42	27/01/2008	HUANTA	LLOCHEGUA	PRECIPITACIONES - LLUVIA	0	0	0	0	0	74	0	1	0	0	0	0	0
43	27/01/2008	LA MAR	ANCO	PRECIPITACIONES - LLUVIA	0	0	0	0	0	4	0	0	0	0	0	0	0
44	31/01/2008	LA MAR	SAN MIGUEL	PRECIPITACIONES - LLUVIA	0	0	0	0	0	2	0	0	0	0	0	0	0
45	31/01/2008	LA MAR	SAN MIGUEL	PRECIPITACIONES - LLUVIA	0	0	0	0	0	2	0	0	0	0	0	0	0
	TOTAL	EMER	ENERO	45	0	0	0	57	30	168	30	1	3	0	0	250	2.917
1	02/02/2008	LA MAR	ANCO	PRECIPITACIONES - LLUVIA	0	0	0	0	0	8	0	0	0	0	0	0	0
2	03/02/2008	LA MAR	ANCO	PRECIPITACIONES - LLUVIA	0	0	0	0	0	1	0	0	0	0	0	0	0
3	04/02/2008	LA MAR	ANCO	VIENTOS FUERTES	0	0	0	0	0	0	1	0	0	0	0	0	0
4	05/02/2008	HUAMANGA	AYACUCHO	PRECIPITACIONES - LLUVIA	0	0	0	0	0	1	0	0	0	0	0	0	0
5	06/02/2008	VICTOR FAJARDO	APONGO	INCENDIO URBANO	0	0	0	0	0	1	0	0	0	0	0	0	0
6	07/02/2008	CANGALLO	PARAS	INCENDIO URBANO	0	0	0	0	0	1	0	0	0	0	0	0	0
7	07/02/2008	LA MAR	LUIS CARRANZA	PRECIPITACIONES - LLUVIA	0	0	0	0	7	1	0	0	0	0	0	0	0
8	10/02/2008	LA MAR	ANCO	PRECIPITACIONES - LLUVIA	0	0	0	0	0	3	0	0	0	0	0	0	0
9	10/02/2008	SUCRE	BELEN	PRECIPITACIONES - GRANIZO	0	0	0	0	0	0	0	0	0	0	0	0	64
10	10/02/2008	SUCRE	CHALCOS	PRECIPITACIONES - GRANIZO	0	0	0	0	0	0	0	0	0	0	0	0	41
11	10/02/2008	SUCRE	CHILCAYOC	PRECIPITACIONES - GRANIZO	0	0	0	0	0	0	0	0	0	0	0	0	41
12	10/02/2008	VILCAS HUAMAN	VILCAS HUAMAN	PRECIPITACIONES - GRANIZO	0	0	0	0	0	0	0	0	0	0	0	0	27
13	10/02/2008	VILCAS HUAMAN	SAURAMA	PRECIPITACIONES - GRANIZO	0	0	0	0	0	0	0	0	0	0	0	0	169
14	15/02/2008	CANGALLO	TOTOS	PRECIPITACIONES - GRANIZO	0	0	0	0	0	0	0	0	0	0	0	0	2
15	15/02/2008	LA MAR	TAMBO	PRECIPITACIONES - LLUVIA	0	0	0	0	9	0	1	0	0	0	0	0	0
16	16/02/2008	VICTOR FAJARDO	HUAYA	PRECIPITACIONES - GRANIZO	0	0	0	0	0	0	0	0	0	0	0	0	20
17	17/02/2008	LUCANAS	HUAC-HUAS	PRECIPITACIONES - LLUVIA	0	0	0	0	0	0	0	0	0	0	0	0	0



1.2.5 REGISTRO PUNTUAL DE EMERGENCIAS Y DAÑOS DE LA REGIÓN AYACUCHO 2008

N°	FECHA	PROVINCIA	DISTRITO	FENOMENO	FALLEC	DESAP	HERIDOS	DAMNIF AFFECT	VIVI. DEST AFFECT	VIVI. AFFECT	CC EE DESTRU	CC EE AFFECT	CC SS DESTRU	CC SS AFFECT	HAS. DEST	HAS. AFFECT
18	18/02/2008	LA MAR	ANCO	PRECIPITACIONES - LLUVIA	0	0	0	0	4	0	0	0	0	0	0	0
19	20/02/2008	HUAMANGA	AYACUCHO	INCENDIO URBANO	0	0	0	0	1	0	0	0	0	0	0	0
20	20/02/2008	CANGALLO	PARAS	PRECIPITACIONES - LLUVIA	0	0	0	0	0	0	0	1	0	0	0	0
21	21/02/2008	HUAMANGA	TAMBILLO	PRECIPITACIONES - GRANIZO	0	0	0	0	0	0	0	0	0	0	0	53
22	21/02/2008	HUANTA	HUANTA	PRECIPITACIONES - LLUVIA	0	0	0	324	0	0	0	0	0	0	0	0
23	22/02/2008	HUAMANGA	ACOS VINCHOS	PRECIPITACIONES - GRANIZO	0	0	0	0	0	0	0	0	0	0	0	4
24	22/02/2008	HUAMANGA	ACOS VINCHOS	PRECIPITACIONES - GRANIZO	0	0	0	0	0	0	0	0	0	0	0	5
25	22/02/2008	HUAMANGA	QUINUA	PRECIPITACIONES - GRANIZO	0	0	0	0	0	0	0	0	0	0	0	3
26	23/02/2008	VICTOR FAJARDO	ASQUIPATA	PRECIPITACIONES - LLUVIA	0	0	0	0	0	0	0	0	0	0	0	0
27	25/02/2008	VILCAS HUAMAN	VISCHONGO	PRECIPITACIONES - LLUVIA	0	0	0	0	1	0	0	0	0	0	0	0
28	27/02/2008	HUAMANGA	S. JUAN BAUTISTA	PRECIPITACIONES - LLUVIA	0	0	0	0	0	4	0	0	0	0	0	0
29	28/02/2008	HUAMANGA	S. JUAN BAUTISTA	PRECIPITACIONES - LLUVIA	0	0	0	0	1	2	0	0	0	0	0	0
30	28/02/2008	CANGALLO	CANGALLO	PRECIPITACIONES - LLUVIA	0	0	0	6	0	1	0	0	0	0	0	0
31	28/02/2008	LA MAR	ANCO	INCENDIO URBANO	0	0	0	0	6	0	0	0	0	0	0	0
32	28/02/2008	VILCAS HUAMAN	HUAMBALPA	PRECIPITACIONES - GRANIZO	0	0	0	0	0	0	0	0	0	0	0	4
33	29/02/2008	HUAMANGA	QUINUA	PRECIPITACIONES - GRANIZO	0	0	0	0	0	0	0	0	0	0	0	13
34	29/02/2008	HUAMANGA	QUINUA	PRECIPITACIONES - GRANIZO	0	0	0	0	0	0	0	0	0	0	12	168
35	29/02/2008	HUAMANGA	S. JUAN BAUTISTA	PRECIPITACIONES - LLUVIA	0	0	0	0	5	70	0	0	0	0	0	0
36	29/02/2008	HUAMANGA	JESUS NAZARENO	PRECIPITACIONES - GRANIZO	0	0	0	0	0	0	0	0	0	0	0	0
37	29/02/2008	HUANTA	HUANTA	PRECIPITACIONES - LLUVIA	0	0	0	2	1	0	0	0	0	0	0	0
TOTAL EMER FEBRERO					0	0	0	0	29	79	1	1	0	0	12	614
1	01/03/2008	HUAMANGA	ACOS VINCHOS	PRECIPITACIONES - GRANIZO	0	0	0	0	0	0	0	0	0	0	0	0
2	01/03/2008	HUAMANGA	VINCHOS	PRECIPITACIONES - LLUVIA	0	0	0	2	1	0	0	0	0	0	0	0
3	01/03/2008	LA MAR	ANCO	PRECIPITACIONES - LLUVIA	0	0	0	0	0	0	0	0	0	0	0	0
4	01/03/2008	LA MAR	ANCO	PRECIPITACIONES - LLUVIA	0	0	0	0	1	0	0	0	0	0	0	0
5	01/03/2008	SUCRE	QUEROBAMBA	PRECIPITACIONES - GRANIZO	0	0	0	0	0	0	0	0	0	0	0	0
6	02/03/2008	LA MAR	ANCO	PRECIPITACIONES - LLUVIA	0	0	0	0	0	1	0	0	0	0	0	0
7	02/03/2008	VICTOR FAJARDO	HUANCAPÍ	PRECIPITACIONES - LLUVIA	0	0	0	0	0	0	0	0	0	0	0	0
8	03/03/2008	HUAMANGA	CARMEN ALTO	INCENDIO URBANO	0	0	0	0	1	0	0	0	0	0	0	0
9	03/03/2008	HUANTA	HUANTA	INCENDIO URBANO	0	0	0	5	1	0	0	0	0	0	0	0
10	04/03/2008	HUAMANGA	CARMEN ALTO	INCENDIO URBANO	0	0	0	0	1	0	0	0	0	0	0	0



1.2.5 REGISTRO PUNTUAL DE EMERGENCIAS Y DAÑOS DE LA REGIÓN AYACUCHO 2008

N°	FECHA	PROVINCIA	DISTRITO	FENOMENO	FALLEC	DESAP	HERIDOS	DAMNIF AFECT	VIVI. DEST AFECT	VIVI. AFECT	CC EE DESTRU	CC EE AFECT	CC SS DESTRU	CC SS AFECT	HAS. DEST	HAS. AFECT
11	05/03/2008	HUAMANGA	ACOS VINCHOS	PRECIPITACIONES - GRANIZO	0	0	0	0	0	0	0	0	0	0	0	0
12	05/03/2008	VILCAS HUAMAN	SAURAMA	PRECIPITACIONES - GRANIZO	0	0	0	350	0	0	0	0	0	0	0	0
13	06/03/2008	HUAMANGA	ACOCRO	PRECIPITACIONES - GRANIZO	0	0	0	0	0	0	0	0	0	0	96	1.932
14	06/03/2008	HUAMANGA	S. JUAN BAUTISTA	INCENDIO URBANO	0	0	0	5	0	1	0	0	0	0	0	0
15	07/03/2008	CANGALLO	CHUSCHI	PRECIPITACIONES - GRANIZO	0	0	0	0	0	0	0	0	0	0	0	0
16	09/03/2008	LA MAR	ANCO	PRECIPITACIONES - LLUVIA	0	0	0	0	0	0	0	0	0	0	0	0
17	09/03/2008	VILCAS HUAMAN	SAURAMA	INCENDIO URBANO	0	0	0	0	1	0	0	0	0	0	0	0
18	11/03/2008	LA MAR	TAMBO	PRECIPITACIONES - LLUVIA	0	0	0	8	1	0	0	0	0	0	0	0
19	12/03/2008	HUAMANGA	VINCHOS	PRECIPITACIONES - LLUVIA	0	0	0	0	1	0	0	0	0	0	0	0
20	13/03/2008	HUAMANGA	VINCHOS	PRECIPITACIONES - LLUVIA	0	0	0	0	1	0	0	0	0	0	0	0
21	13/03/2008	HUAMANGA	VINCHOS	INCENDIO URBANO	0	0	0	0	1	0	0	0	0	0	0	0
22	14/03/2008	HUAMANGA	AYACUCHO	PRECIPITACIONES - LLUVIA	0	0	0	0	0	1	0	0	0	0	0	0
23	14/03/2008	CANGALLO	CHUSCHI	VIENTOS FUERTES	0	0	0	0	0	0	1	0	0	0	0	0
24	15/03/2008	HUAMANGA	VINCHOS	VIENTOS FUERTES	0	0	0	0	1	0	0	0	0	0	0	0
25	15/03/2008	HUAMANGA	VINCHOS	VIENTOS FUERTES	0	0	0	0	0	0	0	0	0	0	0	0
26	15/03/2008	SUCRE	MORCOLLA	PRECIPITACIONES - GRANIZO	0	0	0	0	0	0	0	0	0	0	37	20
27	17/03/2008	HUAMANGA	CARMEN ALTO	VIENTOS FUERTES	0	0	0	0	1	0	0	0	0	0	0	0
28	17/03/2008	HUANTA	HUANTA	INCENDIO URBANO	0	0	0	0	1	0	0	0	0	0	0	0
29	20/03/2008	SUCRE	BELEN	PRECIPITACIONES - LLUVIA	0	0	0	0	0	0	0	0	0	0	0	0
30	20/03/2008	SUCRE	BELEN	VIENTOS FUERTES	0	0	0	0	0	0	1	0	0	0	0	0
31	20/03/2008	SUCRE	S. SALVADOR DE QUIJE	PRECIPITACIONES - LLUVIA	0	0	0	0	1	0	0	0	0	0	0	0
32	23/03/2008	HUAMANGA	VINCHOS	VIENTOS FUERTES	0	0	0	28	0	4	0	0	0	0	0	0
33	23/03/2008	CANGALLO	LOS MOROCHUCOS	VIENTOS FUERTES	0	0	0	0	1	0	0	0	0	0	0	0
34	23/03/2008	CANGALLO	LOS MOROCHUCOS	VIENTOS FUERTES	0	0	0	7	0	1	0	0	0	0	0	0
35	25/03/2008	HUAMANGA	AYACUCHO	PRECIPITACIONES - LLUVIA	0	0	0	0	0	1	0	0	0	0	0	0
36	25/03/2008	HUANTA	HUANTA	HELADA	0	0	0	162	0	0	0	0	0	0	0	15
37	25/03/2008	HUANTA	AYAHUANCO	VIENTOS FUERTES	0	0	0	324	0	10	0	0	0	0	0	0
38	30/03/2008	VILCAS HUAMAN	SAURAMA	INCENDIO URBANO	0	0	0	0	1	0	0	0	0	0	0	0
	TOTAL	EMER	MARZO	38	0	0	0	7	16	19	1	1	0	0	133	1.967
1	06/04/2008	HUAMANGA	CHIARA	INCENDIO URBANO	0	0	0	0	0	0	0	0	0	0	0	0
2	08/04/2008	CANGALLO	CHUSCHI	PRECIPITACIONES - LLUVIA	0	0	0	0	0	0	0	0	0	0	0	0
3	08/04/2008	CANGALLO	CHUSCHI	PRECIPITACIONES - LLUVIA	0	0	0	0	0	0	0	0	0	0	0	0
4	09/04/2008	CANGALLO	CHUSCHI	PRECIPITACIONES - LLUVIA	0	0	0	0	0	0	0	0	0	0	0	0
5	09/04/2008	CANGALLO	TOTOS	PRECIPITACIONES - LLUVIA	0	0	0	0	0	0	0	0	0	0	0	0



1.2.5 REGISTRO PUNTUAL DE EMERGENCIAS Y DAÑOS DE LA REGIÓN AYACUCHO 2008

N°	FECHA	PROVINCIA	DISTRITO	FENOMENO	FALLEC	DESAP	HERIDOS	DAMNIF AFECT	VIVI. DEST AFECT	VIVI. AFECT	CC EE DESTRU	CC EE AFECT	CC SS DESTRU	CC SS AFECT	HAS. DEST	HAS. AFECT
6	14/04/2008	SUCRE	S.PEDRO DE LARCAY	INCENDIO URBANO	0	0	0	0	1	0	0	0	0	0	0	0
7	18/04/2008	CANGALLO	CHUSCHI	PRECIPITACIONES - LLUVIA	0	0	0	0	0	0	0	0	0	0	0	0
8	22/04/2008	LUCANAS	LEONCIO PRADO	PRECIPITACIONES - LLUVIA	0	0	0	0	0	0	0	0	0	0	0	0
9	24/04/2008	VICTOR FAJARDO	VILCANCHOS	DESGLZAMIENTO	0	0	0	0	0	0	0	0	0	0	0	0
10	24/04/2008	VILCAS HUAMAN	VILCAS HUAMAN	PRECIPITACIONES - LLUVIA	0	0	0	0	0	0	0	0	0	0	0	0
11	24/04/2008	VILCAS HUAMAN	INDEPENDENCIA	PRECIPITACIONES - LLUVIA	0	0	0	0	0	0	0	0	0	0	0	0
12	25/04/2008	HUAMANGA	SANTIAGO DE PISCHA	PRECIPITACIONES - LLUVIA	0	0	0	0	0	0	0	0	0	0	0	0
13	25/04/2008	VILCAS HUAMAN	CONCEPCION	PRECIPITACIONES - GRANIZO	0	0	0	0	0	0	0	0	0	0	0	0
14	25/04/2008	VILCAS HUAMAN	INDEPENDENCIA	PRECIPITACIONES - LLUVIA	0	0	0	0	0	0	0	0	0	0	0	0
15	26/04/2008	LA MAR	AYNA	INCENDIO URBANO	0	0	0	0	1	0	0	0	0	0	0	0
16	26/04/2008	VILCAS HUAMAN	VILCAS HUAMAN	PRECIPITACIONES - LLUVIA	0	0	0	0	0	0	0	0	0	0	0	0
17	26/04/2008	VILCAS HUAMAN	VILCAS HUAMAN	PRECIPITACIONES - LLUVIA	0	0	0	0	0	0	0	0	0	0	0	0
18	26/04/2008	VILCAS HUAMAN	ACCOMARCA	PRECIPITACIONES - LLUVIA	0	0	0	0	0	0	0	0	0	0	0	0
19	27/04/2008	HUAMANGA	VINCHOS	VIENTOS FUERTES	0	0	0	0	0	1	0	0	0	0	0	0
20	28/04/2008	PARINACOCCHAS	CORACORA	PRECIPITACIONES - LLUVIA	0	0	0	0	0	0	0	0	0	0	0	0
21	28/04/2008	VILCAS HUAMAN	HUAMBALPA	PRECIPITACIONES - LLUVIA	0	0	0	0	0	0	0	0	0	0	0	0
22	29/04/2008	VILCAS HUAMAN	ACCOMARCA	PRECIPITACIONES - LLUVIA	0	0	0	0	0	0	0	0	0	0	0	0
	TOTAL	EMER	ABRIL		0	0	0	0	2	1	0	0	0	0	0	0
1	05/05/2008	HUANTA	SANTILLANA	HELADA	0	0	0	0	0	0	0	0	0	0	0	42
2	08/05/2008	CANGALLO	M. P. DE BELLIDO	VIENTOS FUERTES	0	0	0	0	0	2	1	0	0	0	0	0
3	11/05/2008	HUAMANGA	CARMEN ALTO	VIENTOS FUERTES	0	0	0	0	0	0	0	1	0	0	0	0
4	11/05/2008	HUAMANGA	CARMEN ALTO	VIENTOS FUERTES	0	0	0	0	0	0	0	1	0	0	0	0
5	13/05/2008	HUAMANGA	CARMEN ALTO	INUNDACION	0	0	0	0	0	13	0	0	0	0	0	0
6	13/05/2008	HUANTA	LLOCHEGUA	INCENDIO URBANO	0	0	0	0	0	0	1	0	0	0	0	0
7	14/05/2008	CANGALLO	LOS MOROCHUCOS	VIENTOS FUERTES	0	0	0	7	0	1	0	0	0	0	0	0
8	16/05/2008	VICTOR FAJARDO	HUAYA	HELADA	0	0	0	0	0	0	0	0	0	0	0	0
9	17/05/2008	HUAMANGA	AYACUCHO	INCENDIO URBANO	0	0	0	0	1	0	0	0	0	0	0	0
10	19/05/2008	CANGALLO	LOS MOROCHUCOS	VIENTOS FUERTES	0	0	0	7	0	1	0	0	0	0	0	0
11	19/05/2008	P. DEL SARA SARA	COLTA	VIENTOS FUERTES	0	0	0	0	0	0	0	4	0	0	0	0
12	22/05/2008	HUAMANGA	SOCOS	INCENDIO URBANO	0	0	0	0	0	1	0	0	0	0	0	0
13	23/05/2008	HUANTA	LURICOCHA	VIENTOS FUERTES	0	0	0	0	0	0	0	0	0	0	0	0
14	25/05/2008	LA MAR	CHUNGUI	HELADA	0	0	0	350	0	0	0	0	0	0	0	0
15	29/05/2008	SUCRE	HUACAÑA	HELADA	0	0	0	0	0	66	0	0	0	0	0	430
16	31/05/2008	LA MAR	SANTA ROSA	INCENDIO URBANO	0	0	0	0	1	0	0	0	0	0	0	0
	TOTAL	EMER	MAYO		0	0	0	350	2	84	2	9	0	0	0	472



1.2.5 REGISTRO PUNTUAL DE EMERGENCIAS Y DAÑOS DE LA REGIÓN AYACUCHO 2008

N°	FECHA	PROVINCIA	DISTRITO	FENOMENO	FALLEC	DESAP	HERIDOS	DAMNIF AFFECT	VIVI. DEST AFFECT	VIVI. AFFECT	CC EE DESTRU AFFECT	CC EE AFFECT	CC SS DESTRU AFFECT	CC SS AFFECT	HAS. DEST AFFECT	HAS. AFFECT
1	01/06/2008	VICTOR FAJARDO	SARHUA	HELADA	0	0	0	0	100	0	0	0	0	0	0	7
2	05/06/2008	HUANTA	SANTILLANA	VIENTOS FUERTES	0	0	0	0	0	0	0	1	0	0	0	0
3	05/06/2008	LUCANAS	SAN CRISTOBAL	INCENDIO URBANO	0	0	0	0	0	1	0	0	0	0	0	0
4	06/06/2008	HUAMANGA	VINCHOS	VIENTOS FUERTES	0	0	0	0	0	0	1	0	0	0	0	0
5	07/06/2008	HUAMANGA	ACOS VINCHOS	INCENDIO URBANO	0	0	0	0	0	1	0	0	0	0	0	0
6	08/06/2008	SUCRE	S.PEDRO DE LARCAY	HELADA	0	0	0	0	240	0	0	0	0	0	0	0
7	11/06/2008	LUCANAS	CHIPAO	VIENTOS FUERTES	0	0	0	0	0	0	1	0	0	0	0	0
8	13/06/2008	HUAMANGA	AYACUCHO	COLAPSO DE VIVIENDAS	0	0	0	0	0	1	0	0	0	0	0	0
9	14/06/2008	VILCAS HUAMAN	ACCOMARCA	HELADA	0	0	0	0	615	0	0	0	0	0	0	0
10	16/06/2008	CANGALLO	CANGALLO	HELADA	0	0	0	0	0	0	0	0	0	0	3	77
11	17/06/2008	VILCAS HUAMAN	VILCAS HUAMAN	HELADA	0	0	0	0	4.197	0	0	0	0	0	36	109
12	18/06/2008	LA MAR	ANCO	HELADA	0	0	0	0	180	0	0	0	0	0	9	1.090
13	18/06/2008	PARINACOCCHAS	CORACORA	VIENTOS FUERTES	0	0	0	0	0	0	1	0	0	0	0	0
14	18/06/2008	VILCAS HUAMAN	HUAMBALPA	HELADA	0	0	0	0	0	0	0	0	0	0	165	0
15	20/06/2008	PARINACOCCHAS	PACAPAUZA	VIENTOS FUERTES	0	0	0	0	0	0	1	0	0	0	0	0
16	20/06/2008	PARINACOCCHAS	UPAHUACHO	HELADA	0	0	0	0	480	0	0	0	0	0	0	0
17	20/06/2008	VILCAS HUAMAN	CONCEPCION	HELADA	0	0	0	0	40	0	0	0	0	0	0	0
18	20/06/2008	VILCAS HUAMAN	INDEPENDENCIA	HELADA	0	0	0	0	50	0	0	0	0	0	0	0
19	21/06/2008	HUAMANGA	VINCHOS	INCENDIO URBANO	0	0	0	0	0	1	0	0	0	0	0	0
20	22/06/2008	VILCAS HUAMAN	SAURAMA	HELADA	0	0	0	0	326	0	0	0	0	0	0	32
21	23/06/2008	HUAMANGA	CHIARA	VIENTOS FUERTES	0	0	0	0	0	0	1	0	0	0	0	0
22	23/06/2008	VILCAS HUAMAN	VISCHONGO	HELADA	0	0	0	0	3.270	0	0	0	0	0	22	30
23	24/06/2008	SUCRE	S. DE PAUCARAY	HELADA	0	0	0	0	154	0	0	0	0	0	5	51
24	28/06/2008	HUAMANGA	OCROS	HELADA	0	0	0	0	3.635	0	0	0	0	0	39	500
25	28/06/2008	HUAMANGA	VINCHOS	VIENTOS FUERTES	0	0	0	0	0	0	1	0	0	0	0	0
26	28/06/2008	SUCRE	BELEN	HELADA	0	0	0	0	0	0	0	0	0	0	8	96
27	30/06/2008	HUANTA	LLOCHEGUA	INCENDIO URBANO	0	0	0	0	0	13	0	0	0	0	0	0
28	30/06/2008	LA MAR	ANCO	HELADA	0	0	0	0	100	0	0	0	0	0	0	0
29	30/06/2008	LA MAR	AYNA	INCENDIO URBANO	0	0	0	0	0	1	0	0	0	0	0	0
	TOTAL	EMER	JUNIO		0	0	0	0	13.387	18	2	0	5	0	287	1.992
1	01/07/2008	HUAMANGA	ACOS VINCHOS	HELADA	0	0	0	0	60	0	0	0	0	0	166	452
2	01/07/2008	HUAMANGA	TAMBILLO	HELADA	0	0	0	0	234	0	0	0	0	0	12	190
3	01/07/2008	CANGALLO	PARAS	PRECIPITACIONES - LLUVIA	0	0	0	0	0	0	1	0	0	0	0	0
4	01/07/2008	CANGALLO	PARAS	INCENDIO URBANO	0	0	0	8	0	1	0	0	0	0	0	0
5	01/07/2008	SUCRE	CHALCOS	HELADA	0	0	0	0	250	0	0	0	0	0	8	80
6	03/07/2008	HUAMANGA	AYACUCHO	INCENDIO URBANO	0	0	0	0	0	0	1	0	0	0	0	0



1.2.5 REGISTRO PUNTUAL DE EMERGENCIAS Y DAÑOS DE LA REGIÓN AYACUCHO 2008

N°	FECHA	PROVINCIA	DISTRITO	FENOMENO	FALLEC	DESAP	HERIDOS	DAMNIF AFECT	VIVI. DEST AFECT	VIVI. DEST AFECT	CC EE DESTRU AFECT	CC EE AFECT	CC SS DESTRU AFECT	CC SS AFECT	HAS. DEST AFECT	HAS.
7	05/07/2008	LUCANAS	PUQUIO	INCENDIO URBANO	0	0	0	0	1	0	0	0	0	0	0	0
8	05/07/2008	SUCRE	QUEROBAMBA	HELADA	0	0	0	0	0	150	0	0	0	0	47	23
9	07/07/2008	LUCANAS	CHIPAO	INCENDIO URBANO	0	0	0	0	1	0	0	0	0	0	0	0
10	11/07/2008	HUANTA	HUANTA	VIENTOS FUERTES	0	0	0	0	0	1	0	0	0	0	0	0
11	11/07/2008	HUANTA	HUANTA	INCENDIO URBANO	0	0	0	0	1	0	0	0	0	0	0	0
12	12/07/2008	SUCRE	CHALCOS	PRECIPITACIONES - GRANIZO	0	0	0	0	0	0	0	0	0	0	0	3
13	15/07/2008	LA MAR	TAMBO	INCENDIO URBANO	0	0	0	0	1	7	0	0	0	0	0	0
14	17/07/2008	VICTOR FAJARDO	SARHUA	HELADA	0	0	0	0	0	240	0	0	0	0	0	0
15	18/07/2008	VILCAS HUAMAN	VISCHONGO	INCENDIO URBANO	0	0	0	0	0	6	0	0	0	0	0	0
16	19/07/2008	HUANTA	IGUAIN	HELADA	0	0	0	0	0	420	0	0	0	0	89	78
17	20/07/2008	HUANTA	LURICOCHA	HELADA	0	0	0	0	0	570	0	0	0	0	0	0
18	20/07/2008	VILCAS HUAMAN	VISCHONGO	INCENDIO URBANO	0	0	0	0	0	7	0	0	0	0	0	0
19	21/07/2008	HUAMANGA	VINCOS	VIENTOS FUERTES	0	0	0	0	0	0	0	0	0	0	0	0
20	22/07/2008	HUANTA	HUANTA	COLAPSO DE VIVIENDAS	0	0	0	0	1	0	0	0	0	0	0	0
21	27/07/2008	HUANTA	HUANTA	INCENDIO URBANO	0	0	0	0	1	0	0	0	0	0	0	0
22	29/07/2008	LA MAR	AYNA	INCENDIO URBANO	0	0	0	0	1	4	0	0	0	0	0	0
23	29/07/2008	LA MAR	CHUNGUI	HELADA	0	0	0	0	0	5	0	0	0	0	0	0
24	30/07/2008	HUANTA	AYAHUANCO	INCENDIO URBANO	0	0	0	0	0	105	0	0	0	0	0	0
	TOTAL	EMER	JULIO		0	0	0	8	2.064	8	6	1	0	0	322	826
1	01/08/2008	HUAMANGA	VINCOS	VIENTOS FUERTES	0	0	0	0	0	8	0	0	0	0	0	0
2	02/08/2008	HUAMANGA	S.JUAN BAUTISTA	INCENDIO URBANO	0	0	0	0	0	7	0	0	0	0	0	0
3	03/08/2008	LA MAR	ANCO	INCENDIO URBANO	0	0	0	0	0	0	0	0	0	0	0	0
4	06/08/2008	HUAMANGA	AYACUCHO	VIENTOS FUERTES	0	0	0	0	0	160	0	0	0	0	0	0
5	07/08/2008	CANGALLO	LOS MOROCHUCOS	VIENTOS FUERTES	0	0	0	0	0	6	0	0	0	0	0	0
6	09/08/2008	HUAMANGA	AYACUCHO	INCENDIO URBANO	0	0	0	0	0	4	0	0	0	0	0	0
7	09/08/2008	HUAMANGA	CHIARA	INCENDIO URBANO	0	0	0	0	0	0	0	0	0	0	0	0
8	10/08/2008	HUAMANGA	VINCOS	INCENDIO URBANO	0	0	0	0	1	2	0	0	0	0	0	0
9	11/08/2008	HUAMANGA	S.JUAN BAUTISTA	INCENDIO URBANO	0	0	0	0	0	4	0	0	0	0	0	0
10	11/08/2008	LA MAR	CHUNGUI	INCENDIO URBANO	0	0	0	0	1	0	0	0	0	0	0	0
11	12/08/2008	PARINACOCCHAS	UPAHUACHO	HELADA	0	0	0	0	0	160	0	0	0	0	0	0
12	13/08/2008	LA MAR	AYNA	DERRUMBE	0	0	0	0	0	6	0	0	0	0	0	0
13	16/08/2008	HUANTA	HUANTA	INCENDIO URBANO	0	0	0	0	1	4	0	0	0	0	0	0
14	16/08/2008	P. DEL SARA SARA	COLTA	HELADA	0	0	0	0	0	153	0	0	0	0	0	0
15	16/08/2008	P. DEL SARA SARA	CORCULLA	HELADA	0	0	0	0	0	60	0	0	0	0	0	0
16	18/08/2008	VICTOR FAJARDO	CAYARA	INCENDIO URBANO	0	0	0	0	0	6	0	0	0	0	0	0
17	19/08/2008	LA MAR	ANCO	VIENTOS FUERTES	0	0	0	0	0	25	0	0	0	0	0	0



1.2.5 REGISTRO PUNTUAL DE EMERGENCIAS Y DAÑOS DE LA REGIÓN AYACUCHO 2008

N°	FECHA	PROVINCIA	DISTRITO	FENOMENO	FALLEC	DESAP	HERIDOS	DAMNIF	AFFECT	VIVI. DEST	VIVI. AFFECT	CC EE DESTRU	CC EE AFFECT	CC SS DESTRU	CC SS AFFECT	HAS. DEST	HAS. AFFECT
18	21/08/2008	CANGALLO	CANGALLO	INCENDIO URBANO	0	0	0	0	8	0	1	0	0	0	0	0	0
19	21/08/2008	LA MAR	AYNA	INCENDIO URBANO	0	0	0	0	8	1	0	0	0	0	0	0	0
20	26/08/2008	HUANTA	LURICOCHA	VIENTOS FUERTES	0	0	0	0	4	0	1	0	0	0	0	0	0
21	28/08/2008	CANGALLO	CHUSCHI	HELADA	0	0	0	0	450	0	0	0	0	0	0	1	14
22	28/08/2008	CANGALLO	LOS MOROCHUCOS	INCENDIO FORESTAL	0	0	0	126	0	8	0	0	0	0	0	0	0
23	28/08/2008	LA MAR	CHUNGUI	VIENTOS FUERTES	0	0	0	0	100	0	0	0	1	0	0	0	0
24	29/08/2008	SUCRE	QUEROBAMBA	INCENDIO URBANO	0	0	0	7	0	1	0	0	0	0	0	0	0
25	30/08/2008	HUAMANGA	VINCHOS	HELADA	0	0	0	0	2.300	0	0	0	0	0	0	0	1.252
26	30/08/2008	HUAMANGA	VINCHOS	INCENDIO URBANO	0	0	0	0	5	1	0	0	0	0	0	0	0
27	31/08/2008	CANGALLO	PARAS	INCENDIO URBANO	0	0	0	5	0	1	0	0	0	0	0	0	0
	TOTAL	EMER	AGOSTO		0	0	0	156	3.476	16	8	0	3	0	0	1	1.266
1	01/09/2008	CANGALLO	PARAS	INCENDIO URBANO	0	0	0	7	0	3	0	0	0	0	0	0	0
2	04/09/2008	HUANTA	HUANTA	INCENDIO URBANO	0	0	0	5	0	1	0	0	0	0	0	0	0
3	05/09/2008	CANGALLO	CHUSCHI	INCENDIO URBANO	0	0	0	2	0	1	0	0	0	0	0	0	0
4	06/09/2008	HUAMANGA	VINCHOS	VIENTOS FUERTES	0	0	0	66	0	0	0	0	1	0	0	0	0
5	08/09/2008	HUAMANGA	VINCHOS	INCENDIO URBANO	0	0	0	8	0	1	0	0	0	0	0	0	0
6	09/09/2008	HUANTA	HUANTA	VIENTOS FUERTES	0	0	0	0	5	0	1	0	0	0	0	0	0
7	11/09/2008	HUAMANGA	VINCHOS	VIENTOS FUERTES	0	0	0	0	120	0	0	0	1	0	0	0	0
8	12/09/2008	HUAMANGA	VINCHOS	VIENTOS FUERTES	0	0	0	0	70	0	0	0	1	0	0	0	0
9	12/09/2008	HUANTA	HUANTA	INCENDIO URBANO	0	0	0	0	5	0	1	0	0	0	0	0	0
10	12/09/2008	P. DEL SARA SARA	PAUSA	HELADA	0	0	0	0	339	0	0	0	0	0	0	0	40
11	13/09/2008	CANGALLO	LOS MOROCHUCOS	INCENDIO URBANO	0	0	0	5	0	1	0	0	0	0	0	0	0
12	14/09/2008	CANGALLO	CANGALLO	VIENTOS FUERTES	0	0	0	6	0	0	0	0	0	0	0	0	0
13	15/09/2008	CANGALLO	CANGALLO	COLAPSO DE VIVIENDAS	0	0	0	0	10	0	1	0	0	0	0	0	0
14	16/09/2008	CANGALLO	LOS MOROCHUCOS	VIENTOS FUERTES	0	0	0	0	5	0	1	0	0	0	0	0	0
15	16/09/2008	CANGALLO	LOS MOROCHUCOS	VIENTOS FUERTES	0	0	0	0	6	0	1	0	0	0	0	0	0
16	17/09/2008	HUAMANGA	SOCOS	INCENDIO URBANO	0	0	0	0	3	0	1	0	0	0	0	0	0
17	19/09/2008	LA MAR	TAMBO	INCENDIO URBANO	0	0	0	33	0	8	0	0	0	0	0	0	0
18	19/09/2008	PARINACOCCHAS	UPAHUACHO	VIENTOS FUERTES	0	0	0	0	60	0	10	0	0	0	0	0	0
19	21/09/2008	CANGALLO	M. P. DE BELLIDO	INCENDIO URBANO	0	0	0	8	0	1	0	0	0	0	0	0	0
20	21/09/2008	HUANTA	LLOCHEGUA	ATENTADO (TERRORISMO)	0	0	0	0	830	0	186	0	0	0	0	0	0
21	24/09/2008	HUANTA	LURICOCHA	VIENTOS FUERTES	0	0	0	0	6	0	1	0	0	0	0	0	0
22	24/09/2008	HUANTA	LURICOCHA	INCENDIO URBANO	0	0	0	6	0	1	0	0	0	0	0	0	0
23	25/09/2008	LUCANAS	OTOCA	DESGLAZAMIENTO	0	0	0	0	125	0	0	0	0	0	0	0	0
24	26/09/2008	HUANTA	HUANTA	COLAPSO DE VIVIENDAS	0	0	0	0	3	0	1	0	0	0	0	0	0
25	26/09/2008	VILCAS HUAMAN	SAURAMA	DERRUMBE	0	0	0	0	48	0	0	1	0	0	0	0	0
26	28/09/2008	HUAMANGA	S. JUAN BAUTISTA	PRECIPITACIONES - LLUVIA	0	0	0	0	4	0	1	0	0	0	0	0	0



1.2.5 REGISTRO PUNTUAL DE EMERGENCIAS Y DAÑOS DE LA REGIÓN AYACUCHO 2008

N°	FECHA	PROVINCIA	DISTRITO	FENOMENO	FALLEC	DESAP	HERIDOS	DAMNIF AFECT	VIVI. DEST AFECT	VIVI. AFECT	CC EE DESTRU	CC EE AFECT	CC SS DESTRU	CC SS AFECT	HAS. DEST	HAS. AFFECT
27	29/09/2008	HUAMANGA	AYACUCHO	PRECIPITACIONES - LLUVIA	0	0	0	0	63	2	9	0	0	0	0	0
28	29/09/2008	CANGALLO	PARAS	INCENDIO URBANO	0	0	0	5	0	1	0	0	0	0	0	0
29	29/09/2008	HUANTA	LURICOCHA	INCENDIO URBANO	0	0	0	7	0	1	0	0	0	0	0	0
30	29/09/2008	VILCAS HUAMAN	SAURAMA	DERRUMBE	0	0	0	5	0	1	0	0	0	0	0	0
31	30/09/2008	PARINACOCCHAS	CORACORA	VIENTOS FUERTES	0	0	0	0	30	0	0	1	0	0	0	0
		EMER	SETIEMBRE	31	0	0	0	156	1,739	21	216	1	4	0	0	40
1	02/10/2008	HUAMANGA	AYACUCHO	PRECIPITACIONES - LLUVIA	0	0	0	0	56	0	6	0	0	0	0	0
2	02/10/2008	HUAMANGA	CARMEN ALTO	PRECIPITACIONES - LLUVIA	0	0	0	0	48	0	13	0	0	0	0	0
3	02/10/2008	HUAMANGA	S.JUAN BAUTISTA	PRECIPITACIONES - LLUVIA	0	0	0	15	30	3	6	0	0	0	0	0
4	02/10/2008	HUAMANGA	S.JUAN BAUTISTA	PRECIPITACIONES - LLUVIA	0	0	0	12	10	3	3	0	0	0	0	0
5	02/10/2008	HUAMANGA	JESUS NAZARENO	PRECIPITACIONES - LLUVIA	0	0	0	0	35	0	7	0	0	0	0	0
6	02/10/2008	HUAMANGA	JESUS NAZARENO	PRECIPITACIONES - LLUVIA	0	0	0	0	35	0	7	0	0	0	0	0
7	02/10/2008	VICTOR FAJARDO	VILCANCHOS	VIENTOS FUERTES	0	0	0	0	0	0	0	0	0	0	0	0
8	03/10/2008	HUANTA	LURICOCHA	VIENTOS FUERTES	0	0	0	0	50	0	0	1	0	0	0	0
9	04/10/2008	PARINACOCCHAS	CORACORA	VIENTOS FUERTES	0	0	0	0	23	0	0	1	0	0	0	0
10	04/10/2008	VILCAS HUAMAN	VILCAS HUAMAN	INCENDIO URBANO	0	0	0	0	7	0	1	0	0	0	0	0
11	05/10/2008	CANGALLO	CANGALLO	INCENDIO URBANO	0	0	0	0	6	1	0	0	0	0	0	0
12	06/10/2008	CANGALLO	CANGALLO	INCENDIO URBANO	0	0	0	0	14	1	0	0	0	0	0	0
13	09/10/2008	HUANTA	SANTILLANA	VIENTOS FUERTES	0	0	0	0	4	1	0	0	0	0	0	0
14	09/10/2008	P. DEL SARA SARA	PAUSA	VIENTOS FUERTES	0	0	0	0	11	0	3	0	0	0	0	0
15	09/10/2008	P. DEL SARA SARA	PAUSA	VIENTOS FUERTES	0	0	0	0	11	0	0	0	0	0	0	0
16	12/10/2008	HUAMANGA	CHIARA	VIENTOS FUERTES	0	0	0	0	18	2	0	0	0	0	0	0
17	12/10/2008	LA MAR	TAMBO	INCENDIO URBANO	0	0	0	0	5	0	1	0	0	0	0	0
18	12/10/2008	LA MAR	TAMBO	INCENDIO URBANO	0	0	0	0	5	1	0	0	0	0	0	0
19	12/10/2008	PARINACOCCHAS	UPAHUACHO	VIENTOS FUERTES	0	0	0	0	63	0	0	1	0	0	0	0
20	12/10/2008	VICTOR FAJARDO	ALCAMENCA	INCENDIO URBANO	0	0	0	0	3	1	0	0	0	0	0	0
21	13/10/2008	HUAMANGA	AYACUCHO	DERRUMBE	0	0	0	3	0	1	0	0	0	0	0	0
22	13/10/2008	HUAMANGA	S.JUAN BAUTISTA	VIENTOS FUERTES	0	0	0	0	30	0	0	1	0	0	0	0
23	13/10/2008	CANGALLO	LOS MOROCHUCOS	VIENTOS FUERTES	0	0	0	0	5	0	1	0	0	0	0	0
24	13/10/2008	CANGALLO	LOS MOROCHUCOS	VIENTOS FUERTES	0	0	0	0	9	0	2	0	0	0	0	0
25	14/10/2008	LA MAR	TAMBO	INCENDIO URBANO	0	0	0	0	4	1	0	0	0	0	0	0
26	16/10/2008	HUAMANGA	VINCOS	INCENDIO URBANO	0	0	0	0	4	0	1	0	0	0	0	0
27	17/10/2008	HUANTA	HUANTA	VIENTOS FUERTES	0	0	0	0	30	0	6	0	0	0	0	0
28	17/10/2008	HUANTA	HUANTA	VIENTOS FUERTES	0	0	0	0	3	0	1	0	0	0	0	0
29	22/10/2008	LA MAR	AYNA	INUNDACION	0	0	0	0	52	0	11	0	0	0	0	0
30	25/10/2008	HUANTA	AYAHUANCO	VIENTOS FUERTES	0	0	0	0	19	0	0	1	0	0	0	0
31	26/10/2008	HUAMANGA	CARMEN ALTO	INCENDIO URBANO	0	0	0	0	1	1	0	0	0	0	0	0



1.2.5 REGISTRO PUNTUAL DE EMERGENCIAS Y DAÑOS DE LA REGIÓN AYACUCHO 2008

N°	FECHA	PROVINCIA	DISTRITO	FENOMENO	FALLEC	DESAP	HERIDOS	DAMNIF	AFFECT	VIVI. DEST	VIVI. AFFECT	CC EE DESTRU	CC EE AFFECT	CC SS DESTRU	CC SS AFFECT	HAS. DEST	HAS. AFFECT
32	28/10/2008	HUANTA	HUANTA	VIENTOS FUERTES	0	0	0	0	31	0	7	0	0	0	0	0	0
33	28/10/2008	LA MAR	TAMBO	INCENDIO URBANO	0	0	0	0	0	0	0	0	0	0	0	0	0
34	30/10/2008	HUAMANGA	JESUS NAZARENO	PRECIPITACIONES - LLUVIA	0	0	0	1	0	1	0	0	0	0	0	0	0
	TOTAL	EMER	OCTUBRE		0	0	0	31	622	17	76	0	5	0	0	0	0
1	02/11/2008	LA MAR	AYNA	VIENTOS FUERTES	0	0	0	0	680	0	0	0	1	0	0	0	0
2	02/11/2008	PARINACOCHAS	PULLO	VIENTOS FUERTES	0	0	0	0	278	0	23	0	4	0	0	0	0
3	04/11/2008	VICTOR FAJARDO	APONGO	VIENTOS FUERTES	0	0	0	0	85	0	0	0	1	0	0	0	0
4	05/11/2008	HUAMANGA	CHIARA	VIENTOS FUERTES	0	0	0	0	26	0	7	0	0	0	0	0	0
5	05/11/2008	LA MAR	CHUNGUI	HELADA	0	0	0	0	42	0	0	0	0	0	0	0	0
6	05/11/2008	SUCRE	QUEROBAMBA	VIENTOS FUERTES	0	0	0	0	0	0	0	0	1	0	0	0	0
7	05/11/2008	SUCRE	BELEN	VIENTOS FUERTES	0	0	0	0	34	0	1	0	1	0	0	0	0
8	05/11/2008	VILCAS HUAMAN	SAURAMA	VIENTOS FUERTES	0	0	0	0	270	0	0	0	3	0	0	0	0
9	07/11/2008	HUAMANGA	S.JOSE DE TICLLAS	INUNDACION	0	0	0	0	5	0	1	0	0	0	0	0	0
10	09/11/2008	HUANTA	LLOCHEGUA	INCENDIO URBANO	0	0	0	41	0	9	0	0	0	0	0	0	0
11	10/11/2008	HUAMANGA	ACOCRO	VIENTOS FUERTES	0	0	0	0	12	0	3	0	0	0	0	0	0
12	10/11/2008	HUAMANGA	CHIARA	VIENTOS FUERTES	0	0	0	0	275	0	51	0	2	0	0	0	0
13	10/11/2008	HUAMANGA	OCROS	VIENTOS FUERTES	0	0	0	0	280	0	55	0	0	0	0	0	0
14	10/11/2008	HUAMANGA	QUINUA	VIENTOS FUERTES	0	0	0	0	85	0	3	0	1	0	0	0	0
15	10/11/2008	HUAMANGA	S.JOSE DE TICLLAS	VIENTOS FUERTES	0	0	0	0	25	0	11	0	0	0	0	0	0
16	10/11/2008	HUAMANGA	S.JOSE DE TICLLAS	VIENTOS FUERTES	0	0	0	0	78	0	20	0	0	0	0	0	0
17	10/11/2008	HUAMANGA	SANTIAGO DE PISCHA	VIENTOS FUERTES	0	0	0	0	40	0	8	0	0	0	0	0	0
18	10/11/2008	HUAMANGA	TAMBILLO	VIENTOS FUERTES	0	0	0	0	430	0	86	0	3	0	0	0	0
19	10/11/2008	HUAMANGA	VINCHOS	VIENTOS FUERTES	0	0	0	0	246	0	86	0	1	0	0	0	0
20	10/11/2008	CANGALLO	CANGALLO	VIENTOS FUERTES	0	0	0	0	60	0	0	0	2	0	0	0	0
21	10/11/2008	CANGALLO	CANGALLO	VIENTOS FUERTES	0	0	0	0	40	0	0	0	1	0	0	0	0
22	10/11/2008	CANGALLO	CANGALLO	VIENTOS FUERTES	0	0	0	0	580	0	123	0	1	0	0	0	0
23	10/11/2008	HUANTA	IGUAIN	VIENTOS FUERTES	0	0	0	0	12	0	2	0	0	0	0	0	0
24	10/11/2008	LUCANAS	AUCARA	VIENTOS FUERTES	0	0	0	0	115	0	6	0	0	0	0	0	0
25	10/11/2008	SUCRE	S.SALVADOR DE QUIJE	VIENTOS FUERTES	0	0	0	0	32	0	7	0	0	0	0	0	0
26	10/11/2008	VICTOR FAJARDO	SARHUA	VIENTOS FUERTES	0	0	0	0	285	0	57	0	2	0	0	1	0
27	10/11/2008	VILCAS HUAMAN	VISCHONGO	VIENTOS FUERTES	0	0	0	0	188	0	30	0	0	0	0	0	0
28	11/11/2008	HUAMANGA	TAMBILLO	VIENTOS FUERTES	0	0	0	0	60	0	0	0	1	0	0	0	0
29	11/11/2008	HUANTA	HUAMANGUILLA	VIENTOS FUERTES	0	0	0	0	125	0	0	0	1	0	0	0	0
30	11/11/2008	PARINACOCHAS	PUYUSCA	VIENTOS FUERTES	0	0	0	0	200	0	0	0	3	0	0	0	0
31	11/11/2008	P. DEL SARA SARA	PAUSA	VIENTOS FUERTES	0	0	0	0	372	0	0	0	4	0	0	0	0
32	13/11/2008	VILCAS HUAMAN	HUAMBALPA	VIENTOS FUERTES	0	0	0	0	216	0	44	0	2	0	0	0	0



1.2.5 REGISTRO PUNTUAL DE EMERGENCIAS Y DAÑOS DE LA REGIÓN AYACUCHO 2008

N°	FECHA	PROVINCIA	DISTRITO	FENOMENO	FALLEC	DESAP	HERIDOS	DAMNIF AFECT	VIVI. DEST AFECT	VIVI. VIVI. AFECT	CC EE DESTRU	CC EE AFECT	CC SS DESTRU	CC SS AFECT	HAS. DEST	HAS. AFECT	
33	14/11/2008	CANGALLO	LOS MOROCHUCOS	VIENTOS FUERTES	0	0	0	159	0	21	0	0	0	0	0	0	
34	15/11/2008	HUANTA	LLOCHEGUA	INCENDIO URBANO	0	0	0	18	3	0	0	0	0	0	0	0	
35	16/11/2008	HUANTA	HUAMANGUILLA	VIENTOS FUERTES	0	0	0	8	2	0	0	0	0	0	0	0	
36	16/11/2008	SUCRE	QUEROBAMBA	VIENTOS FUERTES	0	0	0	66	0	14	0	1	0	1	0	0	
37	17/11/2008	HUAMANGA	VINCHOS	VIENTOS FUERTES	0	0	0	85	0	0	0	1	0	0	0	0	
38	17/11/2008	SUCRE	CHILCAYOC	VIENTOS FUERTES	0	0	0	35	0	7	0	0	0	0	0	0	
39	17/11/2008	VILCAS HUAMAN	INDEPENDENCIA	VIENTOS FUERTES	0	0	0	925	0	185	0	3	0	0	0	0	
40	19/11/2008	HUAMANGA	JESUS NAZARENO	PRECIPITACIONES - LLUVIA	0	0	0	10	0	1	0	0	0	0	0	0	
41	20/11/2008	VILCAS HUAMAN	SAURAMA	VIENTOS FUERTES	0	0	0	44	0	12	0	0	0	0	0	0	
42	20/11/2008	VILCAS HUAMAN	SAURAMA	VIENTOS FUERTES	0	0	0	147	0	33	0	0	0	0	0	0	
43	21/11/2008	SUCRE	QUEROBAMBA	VIENTOS FUERTES	0	0	0	29	0	8	0	0	0	0	0	0	
44	23/11/2008	HUAMANGA	ACOCRO	INCENDIO URBANO	0	0	0	5	1	0	0	0	0	0	0	0	
45	23/11/2008	HUAMANGA	ACOCRO	INCENDIO URBANO	0	0	0	6	1	0	0	0	0	0	0	0	
46	26/11/2008	LA MAR	TAMBO	VIENTOS FUERTES	0	0	0	55	0	13	0	0	0	0	0	0	
47	26/11/2008	VICTOR FAJARDO	HUANCAPÍ	VIENTOS FUERTES	0	0	0	142	0	5	0	3	0	0	0	0	
48	26/11/2008	VICTOR FAJARDO	ALCÁMENCA	VIENTOS FUERTES	0	0	0	250	0	49	0	0	0	0	0	0	
49	27/11/2008	LA MAR	SANTA ROSA	INUNDACION	0	0	0	62	0	12	0	0	0	0	0	0	
50	28/11/2008	CANGALLO	PARAS	INCENDIO URBANO	0	0	0	3	1	0	0	0	0	0	0	0	
51	29/11/2008	CANGALLO	PARAS	VIENTOS FUERTES	0	0	0	7	0	1	0	0	0	0	0	0	
52	30/11/2008	HUANTA	LLOCHEGUA	INCENDIO URBANO	0	0	0	24	6	0	0	0	0	0	0	0	
TOTAL EMER					0	0	0	97	21	987	0	43	0	0	3	0	
1	01/12/2008	CANGALLO	CANGALLO	INCENDIO URBANO	0	0	0	7	1	0	0	0	0	0	0	0	
2	02/12/2008	CANGALLO	LOS MOROCHUCOS	VIENTOS FUERTES	0	0	0	5	0	1	0	0	0	0	0	0	
3	04/12/2008	LA MAR	ANCO	INCENDIO URBANO	0	0	0	5	1	0	0	0	0	0	0	0	
4	05/12/2008	LA MAR	CHUNGUI	INCENDIO URBANO	0	0	0	6	0	0	0	0	0	0	0	0	
5	09/12/2008	HUAMANGA	ACOCRO	INCENDIO URBANO	0	0	0	8	0	1	0	0	0	0	0	0	
6	10/12/2008	VICTOR FAJARDO	SARHUA	VIENTOS FUERTES	0	0	0	450	0	0	1	0	0	0	0	0	
7	13/12/2008	HUAMANGA	ACOCRO	INCENDIO URBANO	0	0	0	10	0	1	0	0	0	0	0	0	
8	13/12/2008	VICTOR FAJARDO	HUANCAPÍ	INCENDIO URBANO	0	0	0	4	0	1	0	0	0	0	0	0	
9	16/12/2008	LA MAR	TAMBO	VIENTOS FUERTES	0	0	0	5	0	1	0	0	0	0	0	0	
10	28/12/2008	VILCAS HUAMAN	HUAMBALPA	INCENDIO URBANO	0	0	0	6	1	0	0	0	0	0	0	0	
11	29/12/2008	HUANCA SANCOS	SANCOS	HELADA	0	0	0	2.064	0	0	0	0	0	0	0	0	
12	30/12/2008	VILCAS HUAMAN	VILCAS HUAMAN	HELADA	0	0	0	3.135	0	0	0	0	0	0	0	0	
TOTAL EMER					0	0	0	24	3	5	0	1	0	0	0	0	
TOTAL					0	0	0	52	12	0	0	0	0	0	0	0	0

Fuente : Dirección Nacional de Operaciones del INDECÍ-SINPAD
Elaboración : Oficina de Estadística y Telemática del INDECÍ



1.2.6 REGISTRO PUNTUAL DE EMERGENCIAS Y DAÑOS DE LA REGIÓN CAJAMARCA 2008

N°	FECHA	PROVINCIA	DISTRITO	FENOMENO	FALLEC	DESAP	HERIDOS	DAMNIF	AFFECT	VIVI. DEST	VIVI. AFFECT	CC EE DESTRU	CC EE AFFECT	CC SS DESTRU	CC SS AFFECT	HAS. DEST	HAS. AFFECT
	TOTAL	EMER	CAJAMARCA		25	10	115	5.474	148.191	1.576	6.474	16	101	1	37	831	1.766
1	01/01/2008	CUTERVO	S.D. DE LA CAPILLA	INCENDIO URBANO	0	0	0	0	7	0	1	0	0	0	0	0	0
2	15/01/2008	CAJAMARCA	LOS BAÑOS DEL INCA	PRECIPITACIONES - LLUVIA	0	0	0	0	20	0	7	0	0	0	0	0	0
3	25/01/2008	JAEN	S.JOSE DEL ALTO	VIENTOS FUERTES	0	0	0	0	28	0	5	0	0	0	0	0	0
4	27/01/2008	SAN IGNACIO	S. J. DE LOURDES	INCENDIO URBANO	0	0	0	0	6	0	1	0	0	0	0	0	0
	TOTAL	EMER	ENERO	4	0	0	0	0	61	0	14	0	0	0	0	0	0
1	02/02/2008	CONTUMAZA	CONTUMAZA	PRECIPITACIONES - LLUVIA	0	0	0	0	15	0	3	0	0	0	0	0	0
2	03/02/2008	CUTERVO	S.A. DE CUTERVO	INCENDIO URBANO	0	0	0	0	8	0	1	0	0	0	0	0	0
3	04/02/2008	CUTERVO	CUTERVO	INCENDIO URBANO	0	0	0	0	4	0	1	0	0	0	0	0	0
4	11/02/2008	SAN IGNACIO	S. J. DE LOURDES	VIENTOS FUERTES	0	0	0	2	39	1	7	0	0	0	0	0	0
5	13/02/2008	CAJAMARCA	ENCANADA	HELADA	0	0	0	0	150	0	0	0	0	0	0	0	0
6	15/02/2008	CUTERVO	CALLAYUC	PRECIPITACIONES - LLUVIA	0	0	0	0	0	0	0	0	0	0	0	0	0
7	18/02/2008	CHOTA	QUEROCOTO	PRECIPITACIONES - LLUVIA	0	0	0	70	134	14	31	0	0	0	0	0	0
8	19/02/2008	CAJAMARCA	LOS BAÑOS DEL INCA	PRECIPITACIONES - LLUVIA	0	0	0	0	5	0	1	0	0	0	0	0	0
9	19/02/2008	CAJAMARCA	SAN JUAN	DESGLZAMIENTO	0	0	0	0	0	0	0	0	0	0	0	0	0
10	19/02/2008	CELENDIN	SORCHUCO	DESGLZAMIENTO	0	0	0	0	0	0	0	0	0	0	0	0	0
11	19/02/2008	CELENDIN	CORTEGANA	INUNDACION	0	0	0	0	66	0	11	0	0	0	0	0	0
12	19/02/2008	CELENDIN	CHUMUCH	DESGLZAMIENTO	0	0	0	0	18	0	4	0	0	0	0	0	0
13	19/02/2008	CUTERVO	SOCOTA	INUNDACION	0	0	0	0	22	0	5	0	0	0	0	0	0
14	19/02/2008	CELENDIN	CELENDIN	DESGLZAMIENTO	0	0	0	5	42	1	8	0	0	0	0	0	0
15	19/02/2008	CAJAMARCA	CAJAMARCA	PRECIPITACIONES - LLUVIA	0	0	0	0	6	0	1	0	0	0	0	0	0
16	20/02/2008	JAEN	S.JOSE DEL ALTO	DERRUMBE	0	0	0	0	22	0	4	0	0	0	0	0	0
17	20/02/2008	CAJAMARCA	CAJAMARCA	PRECIPITACIONES - LLUVIA	0	0	0	0	12	0	4	0	0	0	0	0	0
18	21/02/2008	SAN MIGUEL	EL PRADO	PRECIPITACIONES - LLUVIA	0	0	0	0	27	0	5	0	0	0	0	0	0
19	22/02/2008	SAN IGNACIO	SAN IGNACIO	PRECIPITACIONES - LLUVIA	0	0	0	0	5	11	1	0	0	0	0	0	0
20	22/02/2008	CAJABAMBA	CAGHACHI	PRECIPITACIONES - LLUVIA	0	0	0	0	5	0	1	0	0	0	0	0	0
21	22/02/2008	CAJAMARCA	ENCANADA	PRECIPITACIONES - LLUVIA	0	0	0	0	5	0	1	0	0	0	0	0	0
22	23/02/2008	SAN MIGUEL	S.SILVES DE COCHAN	PRECIPITACIONES - LLUVIA	0	0	0	0	13	0	2	0	0	0	0	0	0
23	24/02/2008	SAN IGNACIO	SAN IGNACIO	PRECIPITACIONES - LLUVIA	0	0	0	26	40	4	13	0	0	0	0	0	0
24	24/02/2008	CAJAMARCA	CAJAMARCA	PRECIPITACIONES - LLUVIA	0	0	0	2	17	1	4	0	0	0	0	0	0
25	25/02/2008	CONTUMAZA	CONTUMAZA	PRECIPITACIONES - LLUVIA	0	0	0	0	0	0	0	0	2	0	0	0	0
26	25/02/2008	SAN MIGUEL	EL PRADO	PRECIPITACIONES - LLUVIA	0	0	0	0	8	0	2	0	1	0	0	0	0
27	25/02/2008	JAEN	S.JOSE DEL ALTO	INUNDACION	0	0	0	0	51	0	13	0	0	0	0	0	0
28	25/02/2008	SAN MIGUEL	NANCHO	PRECIPITACIONES - LLUVIA	0	0	0	0	0	0	0	0	0	0	0	0	0
29	26/02/2008	CELENDIN	CORTEGANA	PRECIPITACIONES - LLUVIA	0	0	0	0	84	0	17	0	0	0	0	0	30



1.2.6 REGISTRO PUNTUAL DE EMERGENCIAS Y DAÑOS DE LA REGIÓN CAJAMARCA 2008

N°	FECHA	PROVINCIA	DISTRITO	FENOMENO	FALLEC	DESAP	HERIDOS	DAMNIF	AFFECT	VIVI. DEST	VIVI. AFFECT	CC EE DESTRU	CC EE AFFECT	CC SS DESTRU	CC SS AFFECT	HAS. DEST	HAS. AFFECT
30	26/02/2008	CONTUMAZA	CONTUMAZA	PRECIPITACIONES - LLUVIA	0	0	0	0	42	0	8	0	0	0	0	0	0
31	26/02/2008	SAN MIGUEL	SAN MIGUEL	PRECIPITACIONES - LLUVIA	0	0	0	0	61	0	12	0	0	0	0	0	0
32	27/02/2008	SAN PABLO	SAN PABLO	PRECIPITACIONES - LLUVIA	0	0	0	0	46	0	10	0	0	0	0	0	0
33	27/02/2008	CUTERVO	CUTERVO	HUAYCO	0	0	0	111	0	20	0	0	0	0	0	0	0
34	27/02/2008	CUTERVO	CUTERVO	PRECIPITACIONES - LLUVIA	0	0	0	5	0	1	0	0	0	0	0	0	0
35	27/02/2008	SANTA CRUZ	SANTA CRUZ	DERRUMBE	0	0	0	0	0	0	0	0	0	0	0	0	0
36	28/02/2008	SAN PABLO	TUMBADEN	PRECIPITACIONES - LLUVIA	0	0	0	0	0	0	0	0	2	0	0	0	0
37	29/02/2008	JAEN	JAEN	INUNDACION	0	0	0	86	40	18	11	0	0	0	0	0	0
38	29/02/2008	SAN IGNACIO	SAN IGNACIO	PRECIPITACIONES - LLUVIA	0	0	0	23	4	3	1	0	0	0	0	0	0
	TOTAL	EMER	FEBRERO	38	0	0	0	397	991	74	182	0	5	0	0	0	30
1	01/03/2008	CAJAMARCA	MAGDALENA	PRECIPITACIONES - LLUVIA	0	0	0	0	9	0	1	0	0	0	0	0	0
2	01/03/2008	CAJAMARCA	CAJAMARCA	PRECIPITACIONES - LLUVIA	0	0	0	0	6	0	1	0	0	0	0	0	0
3	02/03/2008	CELENDIN	SOROCHUCO	PRECIPITACIONES - LLUVIA	0	0	0	0	143	0	29	0	0	0	0	0	0
4	02/03/2008	SAN IGNACIO	SAN IGNACIO	COLAPSO DE VIVIENDAS	0	0	0	16	3	4	1	0	0	0	0	0	0
5	02/03/2008	SAN MIGUEL	SAN MIGUEL	PRECIPITACIONES - LLUVIA	0	0	0	0	9	0	1	0	0	0	0	0	0
6	03/03/2008	SAN MIGUEL	CALQUIS	PRECIPITACIONES - LLUVIA	0	0	0	0	9	0	1	0	0	0	0	0	0
7	03/03/2008	JAEN	JAEN	DERRUMBE	0	0	0	0	7	0	2	0	0	0	0	0	0
8	05/03/2008	SAN IGNACIO	SAN IGNACIO	PRECIPITACIONES - LLUVIA	0	0	0	45	36	8	9	0	0	0	0	0	0
9	05/03/2008	JAEN	COLASAY	PRECIPITACIONES - LLUVIA	0	0	0	50	222	10	44	0	0	0	0	0	0
10	06/03/2008	CHOTA	PION	PRECIPITACIONES - LLUVIA	0	0	0	10	105	2	21	0	4	0	0	70	0
11	06/03/2008	JAEN	JAEN	PRECIPITACIONES - LLUVIA	0	0	0	0	11	0	3	0	0	0	0	0	0
12	06/03/2008	CAJAMARCA	CAJAMARCA	PRECIPITACIONES - LLUVIA	0	0	11	0	0	1	0	0	0	0	0	0	0
13	09/03/2008	CAJAMARCA	LOS BAÑOS DEL INCA	PRECIPITACIONES - LLUVIA	0	0	0	0	7	0	1	0	0	0	0	0	0
14	10/03/2008	SAN MIGUEL	S.SILVES.DE COCHAN	DERRUMBE	0	0	0	0	0	0	0	0	0	0	0	0	0
15	10/03/2008	CAJAMARCA	ASUNCION	PRECIPITACIONES - LLUVIA	0	0	0	0	43	0	10	0	0	0	0	0	0
16	10/03/2008	CAJAMARCA	CAJAMARCA	VIENTOS FUERTES	0	0	0	10	4	1	1	0	0	0	0	0	0
17	11/03/2008	SAN PABLO	SAN PABLO	PRECIPITACIONES - LLUVIA	0	0	0	0	86	0	18	0	0	0	0	0	0
18	11/03/2008	JAEN	JAEN	PRECIPITACIONES - LLUVIA	0	0	0	15	35	3	7	0	0	0	0	0	0
19	11/03/2008	CHOTA	S. JUAN DE LICUPIS	PRECIPITACIONES - LLUVIA	0	0	0	0	1,160	0	232	0	0	0	0	300	0
20	11/03/2008	SANTA CRUZ	CATACHE	EXPLOSION	10	0	0	0	0	0	0	0	0	0	0	0	0
21	14/03/2008	SAN MIGUEL	NANCHO	PRECIPITACIONES - LLUVIA	0	0	0	0	2,695	539	0	0	1	0	0	0	0
22	15/03/2008	CONTUMAZA	TANTARICA	PRECIPITACIONES - LLUVIA	0	0	0	0	0	0	0	0	1	0	0	0	0
23	16/03/2008	CONTUMAZA	CONTUMAZA	PRECIPITACIONES - LLUVIA	0	0	0	0	30	0	7	0	0	0	0	0	0
24	18/03/2008	CHOTA	LLAMA	PRECIPITACIONES - LLUVIA	0	0	0	0	0	0	0	0	0	0	2	0	0
25	18/03/2008	SAN IGNACIO	LA COIPA	PRECIPITACIONES - LLUVIA	0	0	0	0	53	0	10	0	0	0	0	0	0



1.2.6 REGISTRO PUNTUAL DE EMERGENCIAS Y DAÑOS DE LA REGIÓN CAJAMARCA 2008

N°	FECHA	PROVINCIA	DISTRITO	FENOMENO	FALLEC	DESAP	HERIDOS	DAMNIF	AFFECT	VIVI. DEST	VIVI. AFFECT	CC EE DESTRU	CC EE AFFECT	CC SS DESTRU	CC SS AFFECT	HAS. DEST	HAS. AFFECT
26	18/03/2008	SAN IGNACIO	CHIRINOS	PRECIPITACIONES - LLUVIA	0	0	0	0	48	0	14	0	0	0	0	9	0
27	20/03/2008	CAJAMARCA	ASUNCION	PRECIPITACIONES - LLUVIA	0	0	0	0	0	0	0	0	1	0	0	0	0
28	20/03/2008	CAJAMARCA	COSPAN	PRECIPITACIONES - LLUVIA	0	0	0	0	12	0	2	0	0	0	0	0	0
29	23/03/2008	SAN IGNACIO	NAMBALLE	PRECIPITACIONES - LLUVIA	0	0	0	0	0	0	0	0	0	0	0	0	0
30	24/03/2008	CONTUMAZA	CUPIISNIQUE	PRECIPITACIONES - LLUVIA	0	0	0	0	200	0	40	0	0	0	0	0	0
31	24/03/2008	JAEN	JAEN	VIENTOS FUERTES	0	0	0	0	2	0	1	0	0	0	0	0	0
32	24/03/2008	CAJAMARCA	CAJAMARCA	INUNDACION	0	0	0	10	61	1	11	0	0	0	0	0	0
33	25/03/2008	CHOTA	MIRACOSTA	PRECIPITACIONES - LLUVIA	0	0	0	0	0	0	0	0	3	0	0	0	0
34	25/03/2008	JAEN	BELLAVISTA	PRECIPITACIONES - LLUVIA	0	0	0	0	5	0	1	0	0	0	0	0	0
35	25/03/2008	SAN IGNACIO	SAN IGNACIO	PRECIPITACIONES - LLUVIA	0	0	0	0	0	0	0	0	0	0	0	0	99
36	25/03/2008	CAJAMARCA	LOS BAÑOS DEL INCA	PRECIPITACIONES - LLUVIA	0	0	15	0	16	0	4	0	0	0	0	0	0
37	26/03/2008	JAEN	COLASAY	INUNDACION	0	0	0	32	0	5	0	0	0	0	0	0	0
38	26/03/2008	CELENDIN	CELENDIN	PRECIPITACIONES - LLUVIA	0	0	0	0	0	0	0	0	0	0	0	0	0
39	26/03/2008	CUTERVO	CUTERVO	PRECIPITACIONES - LLUVIA	0	0	0	0	0	0	8	0	1	0	0	0	0
40	27/03/2008	SAN MIGUEL	SAN MIGUEL	PRECIPITACIONES - LLUVIA	0	0	0	0	4	0	1	0	0	0	0	0	0
41	27/03/2008	CHOTA	CHOTA	PRECIPITACIONES - LLUVIA	0	0	0	0	10	0	2	0	0	0	0	0	1
42	27/03/2008	SAN MARCOS	EDUARDO VILLANUEVA	PRECIPITACIONES - LLUVIA	0	0	0	0	0	0	0	0	0	0	0	0	200
43	28/03/2008	SANTA CRUZ	ANDABAMBA	INUNDACION	0	0	8	450	1.390	90	278	0	0	0	0	0	20
44	28/03/2008	SANTA CRUZ	CATACHE	INUNDACION	0	0	0	0	645	0	0	0	0	0	0	0	0
45	28/03/2008	SANTA CRUZ	LA ESPERANZA	INUNDACION	0	0	0	0	395	0	79	0	0	0	0	0	0
46	28/03/2008	SANTA CRUZ	SAUCEPAMPA	INUNDACION	0	0	0	0	1.000	0	250	0	0	0	0	0	0
47	29/03/2008	CAJABAMBA	CONDEBAMBA	PRECIPITACIONES - LLUVIA	0	0	0	50	140	10	28	0	1	0	0	0	30
48	29/03/2008	JAEN	JAEN	PRECIPITACIONES - LLUVIA	0	0	0	0	128	0	5	0	0	0	0	0	0
49	30/03/2008	JAEN	BELLAVISTA	DESGLZAMIENTO	0	0	0	0	26	0	3	0	0	0	0	0	0
50	30/03/2008	SAN MIGUEL	UNION AGUA BLANCA	PRECIPITACIONES - LLUVIA	0	0	0	0	0	0	0	0	1	0	0	0	0
51	31/03/2008	CONTUMAZA	CONTUMAZA	PRECIPITACIONES - LLUVIA	0	0	0	0	3.500	0	56	0	0	0	0	0	0
52	31/03/2008	JAEN	PUCARA	DERRUMBE	2	0	0	0	0	0	0	0	0	0	0	0	0
	TOTAL	EMER	MARZO	52	12	0	34	688	12.255	674	1.182	0	20	0	0	379	350
1	01/04/2008	CAJAMARCA	CAJAMARCA	PRECIPITACIONES - LLUVIA	0	0	0	18	0	1	0	0	0	0	0	3	0
2	01/04/2008	CONTUMAZA	CONTUMAZA	PRECIPITACIONES - LLUVIA	0	0	0	12	5.027	1	6	0	0	0	0	0	0
3	01/04/2008	SAN MARCOS	PEDRO GALVEZ	PRECIPITACIONES - LLUVIA	0	0	0	0	9	0	1	0	0	0	0	0	0
4	01/04/2008	SAN MIGUEL	NIEPOS	PRECIPITACIONES - LLUVIA	2	0	1	300	1.974	50	300	0	0	0	0	0	0
5	01/04/2008	SAN PABLO	SAN BERNARDINO	PRECIPITACIONES - LLUVIA	0	0	0	0	0	0	0	0	0	0	0	0	0
6	01/04/2008	SAN MIGUEL	SAN MIGUEL	PRECIPITACIONES - LLUVIA	0	0	0	5	29	1	6	0	0	0	0	0	0
7	01/04/2008	SAN MIGUEL	LLAPA	DERRUMBE	0	0	0	0	9	0	1	0	0	0	0	15	0



1.2.6 REGISTRO PUNTUAL DE EMERGENCIAS Y DAÑOS DE LA REGIÓN CAJAMARCA 2008

N°	FECHA	PROVINCIA	DISTRITO	FENOMENO	FALLEC	DESAP	HERIDOS	DAMNIF	AFFECT	VIVI. DEST	VIVI. AFFECT	CC EE DESTRU	CC EE AFFECT	CC SS DESTRU	CC SS AFFECT	HAS. DEST	HAS. AFFECT
8	01/04/2008	SAN MIGUEL	TONGOD	DERRUMBE	0	0	0	0	0	0	0	0	0	0	0	0	0
9	01/04/2008	SAN MIGUEL	LA FLORIDA	PRECIPITACIONES - LLUVIA	0	0	0	0	2.370	0	474	2	18	1	1	0	0
10	01/04/2008	CONTUMAZA	S. CRUZ DE TOLED	PRECIPITACIONES - LLUVIA	0	0	0	0	935	0	3	0	0	0	0	0	0
11	02/04/2008	CHOTA	CHOTA	PRECIPITACIONES - LLUVIA	0	0	0	0	3	0	1	0	0	0	0	0	0
12	02/04/2008	JAEN	COLASAY	PRECIPITACIONES - LLUVIA	0	0	0	0	6	0	1	0	0	0	0	0	0
13	02/04/2008	SAN MIGUEL	BOLIVAR	PRECIPITACIONES - LLUVIA	0	0	0	120	2.646	20	100	0	0	0	0	0	150
14	02/04/2008	CAJAMARCA	SAN JUAN	PRECIPITACIONES - LLUVIA	5	0	0	4	300	1	50	0	0	0	0	1	0
15	02/04/2008	CAJAMARCA	MAGDALENA	PRECIPITACIONES - LLUVIA	0	0	0	0	21	0	5	0	0	0	0	0	0
16	02/04/2008	CONTUMAZA	TANTARICA	PRECIPITACIONES - LLUVIA	0	0	0	0	0	0	0	0	0	0	0	0	0
17	02/04/2008	CAJAMARCA	ASUNCION	PRECIPITACIONES - LLUVIA	0	0	0	0	1.400	0	0	0	0	0	0	0	0
18	03/04/2008	JAEN	POMAHUACA	PRECIPITACIONES - LLUVIA	0	0	7	133	1.200	20	260	0	4	0	0	0	0
19	03/04/2008	JAEN	SAN FELIPE	PRECIPITACIONES - LLUVIA	0	0	0	0	450	0	0	0	1	0	0	0	0
20	03/04/2008	CHOTA	LAJAS	PRECIPITACIONES - LLUVIA	0	0	0	0	0	0	0	0	0	0	1	0	0
21	03/04/2008	JAEN	PUCARA	PRECIPITACIONES - LLUVIA	0	0	0	0	8.000	0	0	0	0	0	0	0	0
22	04/04/2008	CONTUMAZA	CHILETE	PRECIPITACIONES - LLUVIA	0	0	0	0	0	0	0	0	1	0	0	0	0
23	04/04/2008	CONTUMAZA	GUZMANGO	PRECIPITACIONES - LLUVIA	0	0	0	0	0	0	0	0	1	0	0	0	0
24	04/04/2008	CUTERVO	LA RAMADA	PRECIPITACIONES - LLUVIA	0	0	0	0	0	0	0	0	0	0	1	0	0
25	04/04/2008	CUTERVO	QUEROCOTILLO	PRECIPITACIONES - LLUVIA	5	0	0	0	0	0	0	0	0	0	3	0	0
26	04/04/2008	SANTA CRUZ	YAUUYCAN	PRECIPITACIONES - LLUVIA	0	0	0	0	0	0	0	0	1	0	0	0	0
27	04/04/2008	CUTERVO	CALLAYUC	PRECIPITACIONES - LLUVIA	0	0	0	0	0	0	0	0	0	0	2	0	0
28	04/04/2008	JAEN	PUCARA	INUNDACION	0	0	0	0	117	0	39	1	0	0	0	0	0
29	04/04/2008	CAJAMARCA	JESUS	PRECIPITACIONES - LLUVIA	0	0	0	0	75	0	15	0	0	0	0	0	0
30	05/04/2008	SAN MIGUEL	LLAPA	PRECIPITACIONES - LLUVIA	0	0	0	0	0	0	0	0	1	0	0	0	0
31	05/04/2008	SAN MARCOS	CHANCAY	PRECIPITACIONES - LLUVIA	0	0	0	0	280	3	0	0	0	0	1	0	0
32	06/04/2008	CAJABAMBA	CAJABAMBA	PRECIPITACIONES - LLUVIA	0	0	0	0	0	0	0	0	1	0	0	0	0
33	07/04/2008	CELENDIN	HUASMIN	DESPLAZAMIENTO	0	0	0	37	3.000	7	0	0	0	0	1	0	9
34	07/04/2008	SAN IGNACIO	CHIRINOS	PRECIPITACIONES - LLUVIA	0	0	0	300	4.350	58	0	0	0	0	1	286	342
35	07/04/2008	SAN MIGUEL	SAN GREGORIO	PRECIPITACIONES - LLUVIA	0	0	0	0	0	0	0	0	0	0	0	0	0
36	08/04/2008	CONTUMAZA	S. CRUZ DE TOLED	PRECIPITACIONES - LLUVIA	0	0	0	0	225	0	0	0	0	0	0	0	0
37	08/04/2008	HUALGAYOC	BAMBAMARCA	PRECIPITACIONES - LLUVIA	0	0	0	0	0	0	0	1	1	0	0	0	0
38	08/04/2008	HUALGAYOC	CHUGUR	PRECIPITACIONES - LLUVIA	0	0	0	0	0	0	0	0	1	0	0	0	0
39	08/04/2008	CUTERVO	CUTERVO	PRECIPITACIONES - LLUVIA	0	0	0	0	2	1	0	0	0	0	2	0	0
40	08/04/2008	SAN MARCOS	GREGORIO PITA	PRECIPITACIONES - LLUVIA	0	0	0	40	735	8	0	0	0	0	1	0	0
41	08/04/2008	SAN MARCOS	JOSE SABOGAL	PRECIPITACIONES - LLUVIA	0	0	0	0	0	0	0	0	0	0	3	0	0
42	08/04/2008	SAN IGNACIO	SAN IGNACIO	PRECIPITACIONES - LLUVIA	0	0	0	23	3.667	4	0	6	1	0	0	0	0
43	08/04/2008	CELENDIN	LA L. DE PALLAN	PRECIPITACIONES - LLUVIA	0	0	0	0	6	1	0	0	0	0	0	0	0
44	08/04/2008	CUTERVO	SANTA CRUZ	PRECIPITACIONES - LLUVIA	0	0	0	0	25	0	0	0	0	0	1	0	0



1.2.6 REGISTRO PUNTUAL DE EMERGENCIAS Y DAÑOS DE LA REGIÓN CAJAMARCA 2008

N°	FECHA	PROVINCIA	DISTRITO	FENOMENO	FALLEC	DESAP	HERIDOS	DAMNIF	AFFECT	VIVI. DEST	VIVI. AFFECT	CC EE DESTRU	CC EE AFFECT	CC SS DESTRU	CC SS AFFECT	HAS. DEST	HAS. AFFECT
45	08/04/2008	SAN MARCOS	ICHOCAN	PRECIPITACIONES - LLUVIA	0	0	0	0	0	0	0	0	0	0	1	0	0
46	08/04/2008	CUTERVO	SANTO TOMAS	PRECIPITACIONES - LLUVIA	0	0	0	20	60	4	15	0	0	0	0	0	0
47	08/04/2008	CELENDIN	MIGUEL IGLESIAS	DESGLZAMIENTO	0	0	0	0	7	0	0	0	1	0	0	0	0
48	08/04/2008	SAN MIGUEL	CALQUIS	DESGLZAMIENTO	0	0	0	0	7	0	1	0	0	0	0	0	0
49	09/04/2008	CHOTA	CHIGUIRIP	PRECIPITACIONES - LLUVIA	0	0	0	0	6	0	1	0	0	0	0	0	0
50	09/04/2008	SANTA CRUZ	CATACHE	PRECIPITACIONES - LLUVIA	0	0	0	0	0	0	0	0	0	0	0	0	0
51	09/04/2008	CHOTA	MIRACOSTA	PRECIPITACIONES - LLUVIA	1	1	60	1.180	2.169	207	440	3	12	0	3	25	179
52	09/04/2008	CELENDIN	CELENDIN	PRECIPITACIONES - LLUVIA	0	0	0	0	0	0	0	0	0	0	1	0	0
53	10/04/2008	CAJAMARCA	LOS BAÑOS DEL INCA	INCENDIO URBANO	0	0	0	0	7	0	1	0	0	0	0	0	0
54	10/04/2008	CUTERVO	SOCOTA	PRECIPITACIONES - LLUVIA	0	0	0	0	80	0	35	0	0	0	0	0	0
55	10/04/2008	SANTA CRUZ	NINABAMBA	PRECIPITACIONES - LLUVIA	0	0	0	157	156	3	7	0	3	0	0	5	6
56	10/04/2008	CUTERVO	CHOROS	PRECIPITACIONES - LLUVIA	0	0	0	0	4.000	0	800	0	0	0	1	0	0
57	11/04/2008	JAEN	SALLIQUE	PRECIPITACIONES - LLUVIA	0	0	0	0	0	0	0	0	0	0	0	0	0
58	11/04/2008	JAEN	SANTA ROSA	PRECIPITACIONES - LLUVIA	0	0	0	0	700	0	0	0	0	0	0	0	0
59	11/04/2008	JAEN	JAEN	PRECIPITACIONES - LLUVIA	0	0	0	0	6.815	0	363	0	0	0	2	0	122
60	11/04/2008	SAN MARCOS	J.MANUEL QUIROZ	PRECIPITACIONES - LLUVIA	0	0	0	0	29	0	5	0	0	0	0	0	0
61	11/04/2008	JAEN	COLASAY	PRECIPITACIONES - LLUVIA	0	0	0	11	1.483	3	33	0	0	0	0	20	0
62	12/04/2008	CAJAMARCA	LOS BAÑOS DEL INCA	PRECIPITACIONES - LLUVIA	0	0	0	5	0	1	0	0	0	0	0	0	0
63	12/04/2008	CELENDIN	JORGE CHAVEZ	PRECIPITACIONES - LLUVIA	0	0	0	0	500	0	0	0	0	0	0	0	0
64	12/04/2008	CONTUMAZA	GUZMANGO	PRECIPITACIONES - LLUVIA	0	0	0	0	0	0	0	0	0	0	0	0	0
65	12/04/2008	CUTERVO	CUTERVO	INCENDIO URBANO	0	0	0	0	4	0	1	0	0	0	0	0	0
66	12/04/2008	JAEN	LAS PIRIAS	PRECIPITACIONES - LLUVIA	0	0	0	0	0	0	0	0	0	0	0	0	0
67	12/04/2008	JAEN	PUCARA	PRECIPITACIONES - LLUVIA	0	0	0	0	7.000	0	0	0	0	0	0	0	0
68	12/04/2008	JAEN	CHONTALI	PRECIPITACIONES - LLUVIA	0	0	0	0	7.100	0	0	0	0	0	1	0	0
69	12/04/2008	JAEN	HUABAL	PRECIPITACIONES - LLUVIA	0	0	0	0	1.055	0	1	0	0	0	0	0	0
70	12/04/2008	CONTUMAZA	YONAN	PRECIPITACIONES - LLUVIA	0	0	0	0	1.800	0	0	0	0	0	1	0	0
71	12/04/2008	JAEN	BELLAVISTA	DERRUMBE	0	0	0	165	105	33	1	0	0	0	0	0	108
72	12/04/2008	CONTUMAZA	CHILETE	PRECIPITACIONES - LLUVIA	0	0	0	0	0	0	0	0	0	0	0	0	0
73	12/04/2008	SAN IGNACIO	HUARANGO	PRECIPITACIONES - LLUVIA	0	0	0	777	1.120	153	298	1	0	0	0	0	5
74	12/04/2008	CUTERVO	QUEROCOTILLO	PRECIPITACIONES - LLUVIA	0	0	0	0	2.090	0	0	0	0	0	0	0	0
75	12/04/2008	JAEN	S.JOSE DEL ALTO	PRECIPITACIONES - LLUVIA	0	0	1	24	755	1	3	0	1	0	1	30	5
76	13/04/2008	CELENDIN	JOSE GALVEZ	PRECIPITACIONES - LLUVIA	0	0	0	20	500	24	0	0	0	0	0	0	0
77	13/04/2008	JAEN	JAEN	PRECIPITACIONES - LLUVIA	0	0	0	0	1.103	0	0	0	0	0	0	0	0
78	13/04/2008	JAEN	POMAHUACA	PRECIPITACIONES - LLUVIA	0	0	0	0	6.000	0	0	0	0	0	0	0	0
79	13/04/2008	SANTA CRUZ	PULAN	INUNDACION	0	0	0	0	104	0	25	0	0	0	0	0	0



1.2.6 REGISTRO PUNTUAL DE EMERGENCIAS Y DAÑOS DE LA REGIÓN CAJAMARCA 2008

N°	FECHA	PROVINCIA	DISTRITO	FENOMENO	FALLEC	DESAP	HERIDOS	DAMNIF	AFFECT	VIVI. DEST	VIVI. AFFECT	CC EE DESTRU	CC EE AFFECT	CC SS DESTRU	CC SS AFFECT	HAS. DEST	HAS. AFFECT
80	13/04/2008	CONTUMAZA	CUPISNIQUE	PRECIPITACIONES - LLUVIA	0	0	0	0	1.397	0	245	0	1	0	0	0	0
81	14/04/2008	CHOTA	LLAMA	PRECIPITACIONES - LLUVIA	0	0	0	40	1.345	8	229	2	4	0	0	0	40
82	14/04/2008	SAN MIGUEL	CATILLUC	DESGLZAMIENTO	0	0	0	0	0	0	0	0	0	0	0	0	0
83	14/04/2008	SAN MIGUEL	EL PRADO	DESGLZAMIENTO	0	0	0	0	0	0	0	0	0	0	0	0	0
84	14/04/2008	SANTA CRUZ	SANTA CRUZ	PRECIPITACIONES - LLUVIA	0	0	12	392	8.744	98	875	0	0	0	0	0	0
85	14/04/2008	SANTA CRUZ	LA ESPERANZA	PRECIPITACIONES - LLUVIA	0	0	0	0	1.500	0	0	0	0	0	0	0	0
86	14/04/2008	JAEN	SALLIQUE	PRECIPITACIONES - LLUVIA	0	0	0	0	0	0	0	0	0	0	0	0	0
87	14/04/2008	SAN IGNACIO	S. J. DE LOURDES	DESGLZAMIENTO	0	0	0	0	3.600	0	0	0	0	0	1	0	0
88	15/04/2008	CHOTA	CHADIN	DERRUMBE	0	0	0	0	642	0	0	0	0	0	0	0	0
89	15/04/2008	CONTUMAZA	CONTUMAZA	PRECIPITACIONES - LLUVIA	0	0	0	0	0	0	0	0	0	0	0	0	0
90	15/04/2008	JAEN	SAN FELIPE	PRECIPITACIONES - LLUVIA	0	0	0	0	7.000	0	0	0	0	0	0	0	0
91	15/04/2008	SAN PABLO	TUMBADEN	DERRUMBE	0	0	0	0	1.205	1	0	0	0	0	0	0	0
92	15/04/2008	SANTA CRUZ	SEXI	PRECIPITACIONES - LLUVIA	0	0	0	50	6.650	10	133	0	4	0	0	20	20
93	15/04/2008	CONTUMAZA	SAN BENITO	PRECIPITACIONES - LLUVIA	0	0	0	0	580	0	0	0	0	0	1	0	100
94	15/04/2008	CUTERVO	QUEROCOTILLO	PRECIPITACIONES - LLUVIA	0	0	0	0	1.070	0	0	0	0	0	0	0	0
95	15/04/2008	SAN MIGUEL	UNIONAGUA	PRECIPITACIONES - LLUVIA	0	0	0	0	4.500	0	0	0	1	0	1	0	0
96	16/04/2008	CHOTA	CHOTA	PRECIPITACIONES - LLUVIA	0	0	0	0	5	0	1	0	0	0	0	0	0
97	17/04/2008	CELENDIN	CELENDIN	VIENTOS FUERTES	0	0	0	0	26	0	5	0	0	0	0	0	0
98	17/04/2008	CUTERVO	CUTERVO	INCENDIO URBANO	0	0	0	0	4	0	1	0	0	0	0	0	0
99	17/04/2008	JAEN	JAEN	PRECIPITACIONES - LLUVIA	0	0	0	0	600	0	0	0	0	0	0	0	0
100	19/04/2008	CUTERVO	CUTERVO	HUAYCO	0	0	0	0	4	0	1	0	0	0	0	0	0
101	19/04/2008	SAN IGNACIO	SAN IGNACIO	VIENTOS FUERTES	0	0	0	0	25	0	4	0	0	0	0	0	0
102	19/04/2008	SAN IGNACIO	TABACONAS	PRECIPITACIONES - LLUVIA	0	0	0	0	1.917	0	0	0	0	0	2	0	0
103	20/04/2008	CAJAMARCA	MATARA	PRECIPITACIONES - LLUVIA	0	0	0	0	0	0	0	0	0	0	0	0	0
104	22/04/2008	CAJAMARCA	ASUNCION	PRECIPITACIONES - LLUVIA	0	0	0	0	0	0	0	0	1	0	0	0	0
105	22/04/2008	CHOTA	CHOTA	PRECIPITACIONES - LLUVIA	0	0	0	0	0	0	0	0	2	0	0	0	0
106	22/04/2008	CHOTA	CHOROPAMPA	PRECIPITACIONES - LLUVIA	0	0	0	0	5	0	1	0	0	0	0	0	0
107	22/04/2008	CHOTA	HUAMBOS	PRECIPITACIONES - LLUVIA	0	0	0	0	0	0	0	0	2	0	0	0	0
108	22/04/2008	HUALGAYOC	BAMBAMARCA	PRECIPITACIONES - LLUVIA	0	0	0	0	155	0	21	0	2	0	0	0	0
109	22/04/2008	JAEN	COLASAY	PRECIPITACIONES - LLUVIA	0	0	0	0	3.800	0	0	0	0	0	0	0	0
110	22/04/2008	SANTA CRUZ	SANTA CRUZ	PRECIPITACIONES - LLUVIA	0	0	0	0	0	0	0	0	5	0	0	0	0
111	22/04/2008	SANTA CRUZ	CATACHE	PRECIPITACIONES - LLUVIA	0	0	0	0	0	0	0	0	1	0	0	0	0
112	22/04/2008	SANTA CRUZ	SAUCEPAMPA	PRECIPITACIONES - LLUVIA	0	0	0	0	0	0	0	0	1	0	0	0	0
113	23/04/2008	CHOTA	CHOTA	PRECIPITACIONES - LLUVIA	0	0	0	0	10	0	1	0	0	0	0	0	0
114	23/04/2008	JAEN	JAEN	PRECIPITACIONES - LLUVIA	0	0	0	0	334	0	62	0	0	0	0	50	0
115	24/04/2008	CAJAMARCA	CAJAMARCA	PRECIPITACIONES - LLUVIA	0	0	0	0	8	0	2	0	0	0	0	0	0



1.2.6 REGISTRO PUNTUAL DE EMERGENCIAS Y DAÑOS DE LA REGIÓN CAJAMARCA 2008

N°	FECHA	PROVINCIA	DISTRITO	FENOMENO	FALLEC	DESAP	HERIDOS	DAMNIF	AFFECT	VIVI. DEST	VIVI. AFFECT	CEE DESTRU	CEE AFFECT	CCSS DESTRU	CCSS AFFECT	HAS. DEST	HAS. AFFECT
116	24/04/2008	CAJAMARCA	CHETILLA	DESGLZAMIENTO	0	0	0	0	0	0	0	0	0	0	0	0	0
117	24/04/2008	CELENDIN	SUCRE	PRECIPITACIONES - LLUVIA	0	0	0	0	2.507	0	1	0	0	0	0	0	0
118	28/04/2008	CELENDIN	CORTEGANA	PRECIPITACIONES - LLUVIA	0	0	0	0	41	0	7	0	0	0	0	0	0
	TOTAL	EMER	ABRIL	118	13	1	81	3.833	719	4.884	16	72	1	37	452	1.086	
1	03/05/2008	JAEN	BELLAVISTA	INCENDIO URBANO	0	0	0	7	0	1	0	0	0	0	0	0	0
2	05/05/2008	CAJAMARCA	CAJAMARCA	PRECIPITACIONES - LLUVIA	0	0	0	0	18	0	3	0	0	0	0	0	0
3	06/05/2008	CAJAMARCA	LOS BAÑOS DEL INCA	PRECIPITACIONES - LLUVIA	0	0	0	0	5	0	1	0	0	0	0	0	0
4	08/05/2008	CAJAMARCA	ENCAÑADA	INCENDIO URBANO	0	0	0	0	10	0	2	0	0	0	0	0	0
5	16/05/2008	CHOTA	CHOTA	PRECIPITACIONES - LLUVIA	0	0	0	0	5	0	1	0	0	0	0	0	0
6	23/05/2008	CHOTA	TOCOCOHE	PRECIPITACIONES - LLUVIA	0	0	0	0	0	0	0	0	0	0	0	0	0
7	25/05/2008	CAJAMARCA	LLACANORA	COLAPSO DE VIVIENDAS	0	0	0	4	0	1	0	0	0	0	0	0	0
8	26/05/2008	JAEN	BELLAVISTA	INCENDIO URBANO	0	0	0	12	0	1	0	0	0	0	0	0	0
9	26/05/2008	SAN MIGUEL	SAN MIGUEL	PRECIPITACIONES - LLUVIA	0	0	0	0	6	0	1	0	0	0	0	0	0
10	26/05/2008	SAN MIGUEL	SAN MIGUEL	INCENDIO URBANO	0	0	0	0	7	0	1	0	0	0	0	0	0
11	27/05/2008	SAN MIGUEL	SAN MIGUEL	PRECIPITACIONES - LLUVIA	0	0	0	0	11	0	1	0	0	0	0	0	0
12	29/05/2008	CELENDIN	MIGUEL IGLESIAS	PRECIPITACIONES - LLUVIA	0	0	0	0	0	0	0	0	0	0	0	0	0
13	30/05/2008	CELENDIN	CELENDIN	VIENTOS FUERTES	0	0	0	0	9	0	1	0	0	0	0	0	0
	TOTAL	EMER	MAYO	13	0	0	0	23	71	3	11	0	0	0	0	0	0
1	02/06/2008	CUTERVO	CUTERVO	VIENTOS FUERTES	0	0	0	0	3	0	1	0	0	0	0	0	0
2	02/06/2008	JAEN	JAEN	VIENTOS FUERTES	0	0	0	0	7	0	1	0	0	0	0	0	0
3	03/06/2008	CUTERVO	S.D. DE LA CAPILLA	PRECIPITACIONES - LLUVIA	0	0	0	0	4	0	1	0	0	0	0	0	0
4	04/06/2008	CAJAMARCA	CAJAMARCA	COLAPSO DE VIVIENDAS	0	0	0	0	6	0	1	0	0	0	0	0	0
5	05/06/2008	JAEN	JAEN	PRECIPITACIONES - LLUVIA	0	0	0	0	17	0	5	0	0	0	0	0	0
6	06/06/2008	CUTERVO	CUTERVO	DERRUMBE	0	0	0	0	6	0	1	0	0	0	0	0	0
7	09/06/2008	SAN IGNACIO	SAN IGNACIO	INCENDIO URBANO	0	0	0	9	0	1	0	0	0	0	0	0	0
8	10/06/2008	CUTERVO	CUTERVO	PRECIPITACIONES - LLUVIA	0	0	0	0	7	0	1	0	0	0	0	0	0
9	11/06/2008	CUTERVO	CUTERVO	DESGLZAMIENTO	0	0	0	0	2	0	1	0	0	0	0	0	0
10	13/06/2008	CAJAMARCA	CAJAMARCA	PRECIPITACIONES - LLUVIA	0	0	0	7	0	2	0	0	0	0	0	0	0
11	13/06/2008	CUTERVO	CUTERVO	PRECIPITACIONES - LLUVIA	0	0	0	0	6	0	1	0	0	0	0	0	0
12	14/06/2008	CUTERVO	CUTERVO	DESGLZAMIENTO	0	0	0	0	8	0	1	0	0	0	0	0	0
13	16/06/2008	CAJAMARCA	CAJAMARCA	COLAPSO DE VIVIENDAS	0	0	0	8	0	2	0	0	0	0	0	0	0
14	16/06/2008	CAJAMARCA	CAJAMARCA	DESGLZAMIENTO	0	0	0	0	4	0	1	0	0	0	0	0	0
15	16/06/2008	CHOTA	CHOTA	PRECIPITACIONES - LLUVIA	0	0	0	0	3	0	1	0	0	0	0	0	0
16	19/06/2008	CELENDIN	CELENDIN	VIENTOS FUERTES	0	0	0	0	6	0	1	0	0	0	0	0	0
17	20/06/2008	CUTERVO	CUTERVO	PRECIPITACIONES - LLUVIA	0	0	0	0	4	0	1	0	0	0	0	0	0
18	20/06/2008	SAN IGNACIO	SAN IGNACIO	INCENDIO URBANO	0	0	0	6	0	1	0	0	0	0	0	0	0



1.2.6 REGISTRO PUNTUAL DE EMERGENCIAS Y DAÑOS DE LA REGIÓN CAJAMARCA 2008

N°	FECHA	PROVINCIA	DISTRITO	FENOMENO	FALLEC	DESAP	HERIDOS	DAMNIF	AFFECT	VIVI. DEST	VIVI. AFFECT	CC EE DESTRU	CC SS DESTRU	CC EE AFFECT	CC SS AFFECT	HAS. DEST	HAS. AFFECT
19	20/06/2008	SAN MARCOS	PEDRO GALVEZ	PRECIPITACIONES - LLUVIA	0	0	0	0	0	0	0	0	0	0	0	0	0
20	21/06/2008	SAN MIGUEL	LLAPA	INCENDIO URBANO	0	0	0	9	0	1	0	0	0	0	0	0	0
21	22/06/2008	CUTERVO	CUTERVO	PRECIPITACIONES - LLUVIA	0	0	0	0	12	0	2	0	0	0	0	0	0
22	23/06/2008	CUTERVO	QUEROCOTILLO	PRECIPITACIONES - LLUVIA	0	0	0	75	0	15	0	0	0	0	0	0	0
23	25/06/2008	JAEN	BELLAVISTA	VIENTOS FUERTES	0	0	0	0	3	0	1	0	0	0	0	0	0
24	26/06/2008	CAJAMARCA	CAJAMARCA	DESILZAMIENTO	0	0	0	0	8	0	1	0	0	0	0	0	0
25	27/06/2008	CAJAMARCA	CAJAMARCA	DESILZAMIENTO	0	0	0	0	8	0	2	0	0	0	0	0	0
26	29/06/2008	CELENDIN	LA L. DE PALLAN	INCENDIO URBANO	0	0	0	3	0	1	0	0	0	0	0	0	0
27	29/06/2008	CUTERVO	CUTERVO	COLAPSO DE VIVIENDAS	0	0	0	4	0	1	0	0	0	0	0	0	0
28	30/06/2008	CHOTA	CHOTA	INCENDIO URBANO	0	0	0	6	0	1	0	0	0	0	0	0	0
	TOTAL	EMER	JUNIO	28	0	0	0	127	114	25	24	0	0	0	0	0	0
1	02/07/2008	CHOTA	LLAMA	PRECIPITACIONES - LLUVIA	0	0	0	0	3.325	0	0	0	0	0	0	0	0
2	03/07/2008	CELENDIN	CELENDIN	VIENTOS FUERTES	0	0	0	0	5	0	1	0	0	0	0	0	0
3	03/07/2008	CELENDIN	CELENDIN	VIENTOS FUERTES	0	0	0	0	6	0	1	0	0	0	0	0	0
4	03/07/2008	SAN IGNACIO	S. J. DE LOURDES	PRECIPITACIONES - LLUVIA	0	0	0	0	1.200	0	0	0	0	0	0	0	0
5	04/07/2008	CAJAMARCA	CAJAMARCA	INUNDACION	0	0	0	0	4	0	2	0	0	0	0	0	0
6	04/07/2008	CUTERVO	LA RAMADA	PRECIPITACIONES - LLUVIA	0	0	0	0	10	0	1	0	0	0	0	0	0
7	05/07/2008	CHOTA	CHOTA	PRECIPITACIONES - LLUVIA	0	0	0	0	6	0	1	0	0	0	0	0	0
8	06/07/2008	CAJAMARCA	CAJAMARCA	COLAPSO DE VIVIENDAS	0	0	0	6	0	2	0	0	0	0	0	0	0
9	06/07/2008	CUTERVO	CUTERVO	INCENDIO URBANO	0	0	0	9	0	2	0	0	0	0	0	0	0
10	07/07/2008	CUTERVO	CUTERVO	COLAPSO DE VIVIENDAS	0	0	0	5	0	1	0	0	0	0	0	0	0
11	08/07/2008	JAEN	JAEN	VIENTOS FUERTES	0	0	0	0	3	0	1	0	0	0	0	0	0
12	09/07/2008	CELENDIN	HUASMIN	PRECIPITACIONES - LLUVIA	0	0	0	8	0	1	0	0	0	0	0	0	0
13	09/07/2008	CELENDIN	HUASMIN	PRECIPITACIONES - LLUVIA	0	0	0	6	0	1	0	0	0	0	0	0	0
14	09/07/2008	JAEN	SALLIQUE	PRECIPITACIONES - LLUVIA	0	0	0	25	0	4	0	0	0	0	0	0	0
15	10/07/2008	CHOTA	TACABAMBA	PRECIPITACIONES - LLUVIA	0	0	0	6	0	1	0	0	0	0	0	0	0
16	12/07/2008	CUTERVO	CUTERVO	PRECIPITACIONES - LLUVIA	0	0	0	0	10	0	2	0	0	0	0	0	0
17	16/07/2008	JAEN	JAEN	VIENTOS FUERTES	0	0	0	0	20	0	4	0	0	0	0	0	0
18	18/07/2008	SAN MIGUEL	CALQUIJ	INCENDIO URBANO	0	9	0	0	0	2	0	0	0	0	0	0	0
19	18/07/2008	SAN MIGUEL	LLAPA	PRECIPITACIONES - LLUVIA	0	0	0	13	0	2	0	0	0	0	0	0	0
20	19/07/2008	CONTUMAZA	S. CRUZ DE TOLED	INCENDIO URBANO	0	0	0	0	4	0	1	0	0	0	0	0	0
21	19/07/2008	SAN IGNACIO	SAN IGNACIO	COLAPSO DE VIVIENDAS	0	0	0	8	0	1	0	0	0	0	0	0	0
22	23/07/2008	SAN MIGUEL	SAN MIGUEL	COLAPSO DE VIVIENDAS	0	0	0	12	0	2	0	0	0	0	0	0	0
	TOTAL	EMER	JULIO	22	0	9	0	98	4.593	19	14	0	3	0	0	0	0
1	01/08/2008	CAJAMARCA	LOS BAÑOS DEL INCA	COLAPSO DE VIVIENDAS	0	0	0	0	7	0	1	0	0	0	0	0	0
2	01/08/2008	SAN MIGUEL	SAN MIGUEL	INCENDIO URBANO	0	0	0	0	9	0	1	0	0	0	0	0	0



1.2.6 REGISTRO PUNTUAL DE EMERGENCIAS Y DAÑOS DE LA REGIÓN CAJAMARCA 2008

N°	FECHA	PROVINCIA	DISTRITO	FENOMENO	FALLEC	DESAP	HERIDOS	DAMNIF	AFFECT	VIVI. DEST	VIVI. AFFECT	CC EE DESTRU	CC EE AFFECT	CC SS DESTRU	CC SS AFFECT	HAS. DEST	HAS. AFFECT
3	03/08/2008	JAEN	JAEN	INCENDIO URBANO	0	0	0	6	0	1	0	0	0	0	0	0	0
4	05/08/2008	SAN IGNACIO	SAN IGNACIO	VIENTOS FUERTES	0	0	0	0	11	0	2	0	0	0	0	0	0
5	12/08/2008	CUTERVO	CUJILLO	VIENTOS FUERTES	0	0	0	0	15	0	3	0	0	0	0	0	0
6	12/08/2008	JAEN	POMAHUACA	PRECIPITACIONES - LLUVIA	0	0	0	0	4	0	1	0	0	0	0	0	0
7	19/08/2008	SAN PABLO	SAN PABLO	INCENDIO URBANO	0	0	0	5	0	1	0	0	0	0	0	0	0
8	20/08/2008	CUTERVO	S.D. DE LA CAPILLA	INCENDIO URBANO	0	0	0	3	0	1	0	0	0	0	0	0	0
9	31/08/2008	SAN MIGUEL	LLAPA	PRECIPITACIONES - LLUVIA	0	0	0	16	0	3	0	0	0	0	0	0	0
	TOTAL	EMER	AGOSTO	9	0	0	0	30	46	6	8	0	0	0	0	0	0
1	01/09/2008	SAN IGNACIO	SAN IGNACIO	INCENDIO URBANO	0	0	0	5	0	1	0	0	0	0	0	0	0
2	03/09/2008	JAEN	JAEN	INCENDIO URBANO	0	0	0	0	1	0	1	0	0	0	0	0	0
3	06/09/2008	CELENDIN	LA L. DE PALLAN	VIENTOS FUERTES	0	0	0	0	19	0	2	0	0	0	0	0	0
4	08/09/2008	SAN MIGUEL	SAN MIGUEL	PRECIPITACIONES - LLUVIA	0	0	0	0	4	0	1	0	0	0	0	0	0
5	09/09/2008	CAJAMARCA	CAJAMARCA	VIENTOS FUERTES	0	0	0	0	4	0	1	0	0	0	0	0	0
6	09/09/2008	CUTERVO	CUTERVO	PRECIPITACIONES - LLUVIA	0	0	0	0	1	0	1	0	0	0	0	0	0
7	10/09/2008	SAN MIGUEL	SAN MIGUEL	INUNDACION	0	0	0	0	9	0	1	0	0	0	0	0	0
8	12/09/2008	CHOTA	CHOTA	PRECIPITACIONES - LLUVIA	0	0	0	0	5	0	1	0	0	0	0	0	0
9	12/09/2008	CHOTA	CHOTA	PRECIPITACIONES - LLUVIA	0	0	0	0	6	0	1	0	0	0	0	0	0
10	16/09/2008	CHOTA	CHALAMARCA	PRECIPITACIONES - LLUVIA	0	0	0	0	9	0	1	0	0	0	0	0	0
11	18/09/2008	CAJAMARCA	CAJAMARCA	PRECIPITACIONES - LLUVIA	0	0	0	0	8	0	1	0	0	0	0	0	0
12	20/09/2008	CHOTA	CHOTA	PRECIPITACIONES - LLUVIA	0	0	0	0	10	0	2	0	0	0	0	0	0
13	20/09/2008	SAN IGNACIO	HUARANGO	INCENDIO URBANO	0	0	0	5	0	1	0	0	0	0	0	0	0
14	26/09/2008	CONTUMAZA	CONTUMAZA	VIENTOS FUERTES	0	0	0	0	3	0	1	0	0	0	0	0	0
	TOTAL	EMER	SETIEMBRE	14	0	0	0	10	79	2	14	0	0	0	0	0	0
1	02/10/2008	CELENDIN	CELENDIN	PRECIPITACIONES - LLUVIA	0	0	0	0	3	0	1	0	0	0	0	0	0
2	02/10/2008	CELENDIN	JOSE GALVEZ	VIENTOS FUERTES	0	0	0	0	8	0	1	0	0	0	0	0	0
3	03/10/2008	CHOTA	CHOTA	PRECIPITACIONES - GRANIZO	0	0	0	0	150	0	25	0	0	0	0	0	300
4	08/10/2008	CUTERVO	CUTERVO	PRECIPITACIONES - LLUVIA	0	0	0	0	5	0	1	0	0	0	0	0	0
5	10/10/2008	CAJAMARCA	CAJAMARCA	PRECIPITACIONES - LLUVIA	0	0	0	0	5	0	1	0	0	0	0	0	0
6	12/10/2008	CAJAMARCA	CAJAMARCA	VIENTOS FUERTES	0	0	0	0	6	0	2	0	0	0	0	0	0
7	12/10/2008	CAJAMARCA	CAJAMARCA	INCENDIO URBANO	0	0	0	0	9	0	1	0	0	0	0	0	0
8	14/10/2008	SAN MIGUEL	SAN MIGUEL	INCENDIO URBANO	0	0	0	0	6	0	1	0	0	0	0	0	0
9	15/10/2008	CAJAMARCA	CAJAMARCA	PRECIPITACIONES - LLUVIA	0	0	0	0	8	0	1	0	0	0	0	0	0
10	15/10/2008	CAJAMARCA	LOS BANOS DEL INCA	PRECIPITACIONES - LLUVIA	0	0	0	0	7	0	1	0	0	0	0	0	0
11	19/10/2008	CUTERVO	CUTERVO	PRECIPITACIONES - LLUVIA	0	0	0	0	13	0	2	0	0	0	0	0	0
12	20/10/2008	CAJAMARCA	CAJAMARCA	PRECIPITACIONES - LLUVIA	0	0	0	0	8	0	1	0	0	0	0	0	0



1.2.6 REGISTRO PUNTUAL DE EMERGENCIAS Y DAÑOS DE LA REGIÓN CAJAMARCA 2008

N°	FECHA	PROVINCIA	DISTRITO	FENOMENO	FALLEC	DESAP	HERIDOS	DAMNIF	AFFECT	VIVI. DEST	VIVI. AFFECT	CC EE DESTRU	CC EE AFFECT	CC SS DESTRU	CC SS AFFECT	HAS. DEST	HAS. AFFECT
13	20/10/2008	CELENDIN	CELENDIN	PRECIPITACIONES - LLUVIA	0	0	0	0	4	0	2	0	0	0	0	0	0
14	20/10/2008	CONTUMAZA	CONTUMAZA	VIENTOS FUERTES	0	0	0	0	12	0	2	0	0	0	0	0	0
15	21/10/2008	CAJAMARCA	LOS BAÑOS DEL INCA	PRECIPITACIONES - LLUVIA	0	0	0	3	0	1	0	0	0	0	0	0	0
16	22/10/2008	CAJAMARCA	CAJAMARCA	PRECIPITACIONES - LLUVIA	0	0	0	0	8	0	1	0	0	0	0	0	0
17	22/10/2008	CAJAMARCA	LOS BAÑOS DEL INCA	PRECIPITACIONES - LLUVIA	0	0	0	0	4	0	1	0	0	0	0	0	0
18	23/10/2008	CAJAMARCA	CAJAMARCA	PRECIPITACIONES - LLUVIA	0	0	0	0	4	0	1	0	0	0	0	0	0
19	23/10/2008	JAEN	JAEN	DESGLIZAMIENTO	0	0	0	30	0	6	0	0	0	0	0	0	0
20	24/10/2008	CAJAMARCA	LOS BAÑOS DEL INCA	PRECIPITACIONES - LLUVIA	0	0	0	0	7	0	1	0	0	0	0	0	0
21	26/10/2008	JAEN	JAEN	HUAYCO	0	0	0	26	0	5	0	0	0	0	0	0	0
22	28/10/2008	CAJAMARCA	LOS BAÑOS DEL INCA	PRECIPITACIONES - LLUVIA	0	0	0	0	10	0	1	0	0	0	0	0	0
23	29/10/2008	CAJAMARCA	CAJAMARCA	PRECIPITACIONES - LLUVIA	0	0	0	0	1	0	1	0	0	0	0	0	0
24	29/10/2008	CELENDIN	CELENDIN	PRECIPITACIONES - LLUVIA	0	0	0	0	7	0	1	0	0	0	0	0	0
25	29/10/2008	CELENDIN	HUASMIN	PRECIPITACIONES - LLUVIA	0	0	0	0	7	0	1	0	0	0	0	0	0
	TOTAL	EMER	OCTUBRE	25	0	0	0	59	292	12	50	0	0	0	0	0	300
1	01/11/2008	CAJAMARCA	LOS BAÑOS DEL INCA	PRECIPITACIONES - LLUVIA	0	0	0	0	2	0	1	0	0	0	0	0	0
2	01/11/2008	CAJAMARCA	LOS BAÑOS DEL INCA	PRECIPITACIONES - LLUVIA	0	0	0	0	6	0	1	0	0	0	0	0	0
3	02/11/2008	CAJAMARCA	LOS BAÑOS DEL INCA	PRECIPITACIONES - LLUVIA	0	0	0	0	6	0	1	0	0	0	0	0	0
4	03/11/2008	SAN IGNACIO	HUARANGO	PRECIPITACIONES - LLUVIA	0	0	0	75	25	15	5	0	0	0	0	0	0
5	04/11/2008	CAJAMARCA	CAJAMARCA	PRECIPITACIONES - LLUVIA	0	0	0	0	14	0	2	0	0	0	0	0	0
6	07/11/2008	CAJAMARCA	LOS BAÑOS DEL INCA	PRECIPITACIONES - LLUVIA	0	0	0	0	4	0	1	0	0	0	0	0	0
7	07/11/2008	CAJAMARCA	LOS BAÑOS DEL INCA	VIENTOS FUERTES	0	0	0	0	3	0	1	0	0	0	0	0	0
8	07/11/2008	SANTA CRUZ	CATACHE	PRECIPITACIONES - LLUVIA	0	0	0	57	0	12	0	0	1	0	0	0	0
9	09/11/2008	CAJAMARCA	CAJAMARCA	PRECIPITACIONES - LLUVIA	0	0	0	0	3	0	1	0	0	0	0	0	0
10	10/11/2008	CAJAMARCA	CAJAMARCA	PRECIPITACIONES - LLUVIA	0	0	0	0	6	0	1	0	0	0	0	0	0
11	10/11/2008	CHOTA	CONCHAN	PRECIPITACIONES - LLUVIA	0	0	0	5	0	1	0	0	0	0	0	0	0
12	10/11/2008	CHOTA	CHALAMARCA	COLAPSO DE VIVIENDAS	0	0	0	5	0	1	0	0	0	0	0	0	0
13	10/11/2008	SAN MIGUEL	SAN MIGUEL	COLAPSO DE VIVIENDAS	0	0	0	6	0	1	0	0	0	0	0	0	0
14	14/11/2008	CAJAMARCA	ENCAÑADA	INCENDIO URBANO	0	0	0	0	6	0	1	0	0	0	0	0	0
15	20/11/2008	CHOTA	CHOTA	PRECIPITACIONES - LLUVIA	0	0	0	0	11	0	2	0	0	0	0	0	0
16	25/11/2008	CELENDIN	SUCRE	INCENDIO URBANO	0	0	0	0	4	0	1	0	0	0	0	0	0
17	28/11/2008	CHOTA	COCHABAMBA	PRECIPITACIONES - LLUVIA	0	0	0	17	44	3	10	0	0	0	0	0	0



1.2.6 REGISTRO PUNTUAL DE EMERGENCIAS Y DAÑOS DE LA REGIÓN CAJAMARCA

N°	FECHA	PROVINCIA	DISTRITO	FENOMENO	FALLEC	DESAP	HERIDOS	DAMNIF	AFFECT	VIVI. DEST	VIVI. AFFECT	CC EE DESTRU	CC EE AFFECT	CC SS DESTRU	CC SS AFFECT	HAS. DEST	HAS. AFFECT
18	29/11/2008	CAJAMARCA	CAJAMARCA	PRECIPITACIONES - LLUVIA	0	0	0	0	2	0	1	0	0	0	0	0	0
	TOTAL	EMER	NOVIEMBRE	18	0	0	0	165	136	33	29	0	1	0	0	0	0
1	01/12/2008	CUTERVO	CUTERVO	PRECIPITACIONES - LLUVIA	0	0	0	5	5	1	2	0	0	0	0	0	0
2	01/12/2008	CUTERVO	CUTERVO	PRECIPITACIONES - LLUVIA	0	0	0	0	4	0	1	0	0	0	0	0	0
3	03/12/2008	CAJAMARCA	CAJAMARCA	PRECIPITACIONES - LLUVIA	0	0	0	0	7	0	1	0	0	0	0	0	0
4	04/12/2008	CONTUMAZA	CONTUMAZA	COLAPSO DE VIVIENDAS	0	0	0	0	7	0	1	0	0	0	0	0	0
5	04/12/2008	CUTERVO	CUTERVO	PRECIPITACIONES - LLUVIA	0	0	0	8	8	1	0	0	0	0	0	0	0
6	04/12/2008	CUTERVO	CUTERVO	INCENDIO URBANO	0	0	0	4	4	1	0	0	0	0	0	0	0
7	06/12/2008	CELENDIN	CELENDIN	PRECIPITACIONES - LLUVIA	0	0	0	0	21	0	5	0	0	0	0	0	0
8	09/12/2008	CAJAMARCA	LOS BAÑOS DEL INCA	PRECIPITACIONES - LLUVIA	0	0	0	0	4	0	1	0	0	0	0	0	0
9	09/12/2008	SAN MIGUEL	LLAPA	COLAPSO DE VIVIENDAS	0	0	0	9	0	1	0	0	0	0	0	0	0
10	10/12/2008	CAJAMARCA	CAJAMARCA	PRECIPITACIONES - LLUVIA	0	0	0	0	6	0	1	0	0	0	0	0	0
11	11/12/2008	CUTERVO	CUTERVO	PRECIPITACIONES - LLUVIA	0	0	0	0	6	0	1	0	0	0	0	0	0
12	11/12/2008	CUTERVO	CALLAYUC	PRECIPITACIONES - LLUVIA	0	0	0	0	0	0	0	0	0	0	0	0	0
13	11/12/2008	JAEN	BELLAVISTA	PRECIPITACIONES - LLUVIA	0	0	0	13	148	3	38	0	0	0	0	0	0
14	14/12/2008	CAJAMARCA	CAJAMARCA	PRECIPITACIONES - LLUVIA	0	0	0	0	2	0	1	0	0	0	0	0	0
15	14/12/2008	CUTERVO	SANTO TOMAS	INCENDIO URBANO	0	0	0	3	0	1	0	0	0	0	0	0	0
16	15/12/2008	CAJAMARCA	LOS BAÑOS DEL INCA	VIENTOS FUERTES	0	0	0	0	9	0	2	0	0	0	0	0	0
17	15/12/2008	CELENDIN	CELENDIN	PRECIPITACIONES - LLUVIA	0	0	0	0	11	0	3	0	0	0	0	0	0
18	15/12/2008	CELENDIN	HUASMIN	PRECIPITACIONES - LLUVIA	0	0	0	0	6	0	1	0	0	0	0	0	0
19	15/12/2008	CELENDIN	JORGE CHAVEZ	PRECIPITACIONES - LLUVIA	0	0	0	0	17	0	2	0	0	0	0	0	0
20	15/12/2008	CELENDIN	MIGUEL IGLESIAS	PRECIPITACIONES - LLUVIA	0	0	0	0	6	0	1	0	0	0	0	0	0
21	15/12/2008	CELENDIN	SUCRE	PRECIPITACIONES - LLUVIA	0	0	0	0	4	0	1	0	0	0	0	0	0
22	29/12/2008	CAJAMARCA	CAJAMARCA	INCENDIO URBANO	0	0	0	2	0	1	0	0	0	0	0	0	0
	TOTAL	EMER	DICIEMBRE	22	0	0	0	44	263	9	62	0	0	0	0	0	0

Fuente : Dirección Nacional de Operaciones del INDECI-SINPAD
Elaboración : Oficina de Estadística y Telemática del INDECI



1.2.7 REGISTRO PUNTUAL DE EMERGENCIAS Y DAÑOS DE LA REGIÓN CALLAO 2008

N°	FECHA	PROVINCIA	DISTRITO	FENOMENO	FALLEC	DESAP	HERIDOS	DAMNIF	AFFECT	VIVI. DEST	VIVI. AFFECT	CCEE DESTRU	CCEE AFFECT	CCSS DESTRU	CCSS AFFECT	HAS. DEST	HAS. AFFECT
	TOTAL	EMER	CALLAO		0	0	5	188	89	38	21	0	0	0	0	0	0
1	01/01/2008	CALLAO	CALLAO	INCENDIO URBANO	0	0	0	3	0	1	0	0	0	0	0	0	0
2	12/01/2008	CALLAO	VENTANILLA	INCENDIO URBANO	0	0	0	10	0	1	0	0	0	0	0	0	0
3	12/01/2008	CALLAO	VENTANILLA	INCENDIO URBANO	0	0	0	7	0	1	0	0	0	0	0	0	0
4	13/01/2008	CALLAO	CALLAO	INCENDIO URBANO	0	0	0	2	0	1	0	0	0	0	0	0	0
5	18/01/2008	CALLAO	CALLAO	INCENDIO URBANO	0	0	0	4	0	1	0	0	0	0	0	0	0
6	20/01/2008	CALLAO	VENTANILLA	INCENDIO URBANO	0	0	0	4	0	1	0	0	0	0	0	0	0
7	22/01/2008	CALLAO	CALLAO	INUNDACION	0	0	0	0	26	0	7	0	0	0	0	0	0
	TOTAL	EMER	ENERO		7	0	0	30	26	6	7	0	0	0	0	0	0
1	03/02/2008	CALLAO	VENTANILLA	INCENDIO URBANO	0	0	0	4	4	1	1	0	0	0	0	0	0
2	07/02/2008	CALLAO	VENTANILLA	INCENDIO URBANO	0	0	5	10	0	3	0	0	0	0	0	0	0
3	18/02/2008	CALLAO	VENTANILLA	INCENDIO URBANO	0	0	0	0	6	0	1	0	0	0	0	0	0
4	18/02/2008	CALLAO	VENTANILLA	INCENDIO URBANO	0	0	0	4	0	1	0	0	0	0	0	0	0
5	20/02/2008	CALLAO	CALLAO	INCENDIO URBANO	0	0	0	0	7	0	1	0	0	0	0	0	0
6	29/02/2008	CALLAO	CALLAO	INCENDIO URBANO	0	0	0	0	39	0	8	0	0	0	0	0	0
	TOTAL	EMER	FEBRERO		6	0	5	18	56	5	11	0	0	0	0	0	0
1	06/03/2008	CALLAO	VENTANILLA	INCENDIO URBANO	0	0	0	4	1	1	1	0	0	0	0	0	0
2	14/03/2008	CALLAO	VENTANILLA	INCENDIO URBANO	0	0	0	2	0	1	0	0	0	0	0	0	0
3	17/03/2008	CALLAO	VENTANILLA	INCENDIO URBANO	0	0	0	5	2	1	1	0	0	0	0	0	0
4	18/03/2008	CALLAO	VENTANILLA	INCENDIO URBANO	0	0	0	4	0	1	0	0	0	0	0	0	0
5	20/03/2008	CALLAO	VENTANILLA	INCENDIO URBANO	0	0	0	4	0	1	0	0	0	0	0	0	0
6	28/03/2008	CALLAO	VENTANILLA	INCENDIO URBANO	0	0	0	2	0	1	0	0	0	0	0	0	0
7	29/03/2008	CALLAO	VENTANILLA	INCENDIO URBANO	0	0	0	2	0	1	0	0	0	0	0	0	0
	TOTAL	EMER	MARZO		7	0	0	23	3	7	2	0	0	0	0	0	0
1	07/04/2008	CALLAO	CALLAO	INCENDIO URBANO	0	0	0	50	0	6	0	0	0	0	0	0	0
2	13/04/2008	CALLAO	CALLAO	INCENDIO URBANO	0	0	0	2	0	1	0	0	0	0	0	0	0
3	13/04/2008	CALLAO	CALLAO	INCENDIO URBANO	0	0	0	5	0	1	0	0	0	0	0	0	0
4	21/04/2008	CALLAO	VENTANILLA	INCENDIO URBANO	0	0	0	3	4	1	1	0	0	0	0	0	0
5	21/04/2008	CALLAO	CALLAO	INCENDIO URBANO	0	0	0	7	0	1	0	0	0	0	0	0	0
6	26/04/2008	CALLAO	CALLAO	COLAPSO DE VIVIENDAS	0	0	0	3	0	1	0	0	0	0	0	0	0
	TOTAL	EMER	ABRIL		6	0	0	70	4	11	1	0	0	0	0	0	0
1	02/05/2008	CALLAO	VENTANILLA	INCENDIO URBANO	0	0	0	5	0	1	0	0	0	0	0	0	0
2	24/05/2008	CALLAO	VENTANILLA	INCENDIO URBANO	0	0	0	11	0	2	0	0	0	0	0	0	0
3	27/05/2008	CALLAO	VENTANILLA	INCENDIO URBANO	0	0	0	5	0	1	0	0	0	0	0	0	0
4	30/05/2008	CALLAO	CALLAO	INCENDIO URBANO	0	0	0	5	0	1	0	0	0	0	0	0	0
	TOTAL	EMER	MAYO		4	0	0	26	0	5	0	0	0	0	0	0	0
1	03/06/2008	CALLAO	CALLAO	INCENDIO URBANO	0	0	0	3	0	1	0	0	0	0	0	0	0



1.2.7 REGISTRO PUNTUAL DE EMERGENCIAS Y DAÑOS DE LA REGIÓN CALLAO 2008

N°	FECHA	PROVINCIA	DISTRITO	FENOMENO	FALLEC	DESAP	HERIDOS	DAMNIF	AFFECT	VIVI. DEST	VIVI. AFFECT	CC EE DESTRU	CC EE AFFECT	CC SS DESTRU	CC SS AFFECT	HAS. DEST	HAS. AFFECT
2	05/06/2008	CALLAO	CALLAO	COLAPSO DE VIVIENDAS	0	0	0	6	0	1	0	0	0	0	0	0	0
3	06/06/2008	CALLAO	CALLAO	INCENDIO URBANO	0	0	0	5	0	1	0	0	0	0	0	0	0
4	10/06/2008	CALLAO	CALLAO	INCENDIO URBANO	0	0	0	7	0	1	0	0	0	0	0	0	0
5	26/06/2008	CALLAO	CALLAO	INCENDIO URBANO	0	0	0	0	0	0	0	0	0	0	0	0	0
TOTAL	EMER	JUNIO	5		0	0	0	21	0	4	0	0	0	0	0	0	0

Fuente : Dirección Nacional de Operaciones del INDECI-SINPAD
Elaboración : Oficina de Estadística y Telemática del INDECI



1.2.8 REGISTRO PUNTUAL DE EMERGENCIAS Y DAÑOS DE LA REGIÓN CUSCO 2008

N°	FECHA	PROVINCIA	DISTRITO	FENOMENO	FALLEC	DESAP	HERIDOS	DAMNIF	APECT	VIVI. DEST	VIVI. AFECT	CCEE DESTRU	CCEE AFECT	CCSS DESTRU	CCSS AFECT	HAS. DEST	HAS. AFECT
	TOTAL	EMER	CUSCO		2	0	4	4.867	119.338	174	876	0	0	1	0	0	1.136
1	01/01/2008	LA CONVENCIÓN	ECHARATE	PRECIPITACIONES - LLUVIA	0	0	0	45	0	8	0	0	0	0	0	0	0
2	01/01/2008	CUSCO	CCORCA	INCENDIO URBANO	0	0	0	7	0	1	0	0	0	0	0	0	0
3	09/01/2008	LA CONVENCIÓN	HUAYOPATA	PRECIPITACIONES - LLUVIA	0	0	0	2	0	1	0	0	0	0	0	0	0
4	16/01/2008	PAUCARTAMBO	HUANCARANI	INCENDIO URBANO	0	0	0	2	0	1	0	0	0	0	0	0	0
5	17/01/2008	PAUCARTAMBO	HUANCARANI	INCENDIO URBANO	0	0	0	4	0	1	0	0	0	0	0	0	0
6	22/01/2008	LA CONVENCIÓN	HUAYOPATA	PRECIPITACIONES - LLUVIA	0	0	0	6	0	2	0	0	0	0	0	0	0
7	24/01/2008	URUBAMBA	MACHUPICCHU	DESPLAZAMIENTO	0	0	0	0	35	0	7	0	0	0	0	0	0
	TOTAL	EMER	ENERO		0	0	0	66	35	14	7	0	0	0	0	0	0
1	01/02/2008	CHUMBIVILCAS	VELILLE	TEMPESTAD	0	0	0	4	0	1	0	0	0	0	0	0	0
2	02/02/2008	CUSCO	SAN SEBASTIAN	PRECIPITACIONES - LLUVIA	0	0	0	8	0	2	0	0	0	0	0	0	0
3	02/02/2008	CHUMBIVILCAS	VELILLE	TEMPESTAD	0	0	0	8	0	1	0	0	0	0	0	0	0
4	03/02/2008	PAUCARTAMBO	PAUCARTAMBO	PRECIPITACIONES - LLUVIA	0	0	0	7	0	1	0	0	0	0	0	0	0
5	03/02/2008	CHUMBIVILCAS	VELILLE	TEMPESTAD	0	0	0	0	3	0	1	0	0	0	0	0	0
6	04/02/2008	LA CONVENCIÓN	HUAYOPATA	PRECIPITACIONES - LLUVIA	0	0	0	8	0	3	0	0	0	0	0	0	0
7	04/02/2008	ACOMAYO	POMACANCHI	PRECIPITACIONES - GRANIZO	0	0	0	0	713	0	0	0	0	0	0	0	366
8	06/02/2008	LA CONVENCIÓN	ECHARATE	HUAYCO	0	0	0	12	0	3	0	0	0	0	0	0	0
9	06/02/2008	LA CONVENCIÓN	ECHARATE	PRECIPITACIONES - LLUVIA	0	0	0	12	0	3	0	0	0	0	0	0	0
10	06/02/2008	LA CONVENCIÓN	ECHARATE	PRECIPITACIONES - LLUVIA	0	0	0	9	0	3	0	0	0	0	0	0	0
11	09/02/2008	CALCA	CALCA	VIENTOS FUERTES	0	0	0	11	0	2	0	0	0	0	0	0	0
12	09/02/2008	CALCA	CALCA	PRECIPITACIONES - GRANIZO	0	0	0	0	1.288	0	0	0	0	0	0	0	302
13	09/02/2008	QUISPICANCHI	URCOS	PRECIPITACIONES - GRANIZO	0	0	0	0	165	0	0	0	0	0	0	0	22
14	09/02/2008	CANAS	CHECCA	INCENDIO URBANO	0	0	0	5	0	1	0	0	0	0	0	0	0
15	10/02/2008	CUSCO	CUSCO	OTROS FENOMENOS TECNOLOGICOS	0	0	0	3	0	1	0	0	0	0	0	0	0
16	10/02/2008	CALCA	CALCA	INCENDIO URBANO	0	0	0	2	0	1	0	0	0	0	0	0	0
17	11/02/2008	QUISPICANCHI	MARCAPATA	PRECIPITACIONES - GRANIZO	0	0	0	0	61	0	0	0	0	0	0	0	19
18	12/02/2008	CANCHIS	CHECACUPE	VIENTOS FUERTES	0	0	0	11	0	2	0	0	0	0	0	0	0
19	14/02/2008	CUSCO	SANTIAGO	COLAPSO DE VIVIENDAS	0	0	0	12	0	2	0	0	0	0	0	0	0
20	14/02/2008	ACOMAYO	ACOMAYO	PRECIPITACIONES - LLUVIA	0	0	0	0	2.280	0	0	0	0	0	0	0	0
21	14/02/2008	ACOMAYO	ACOMAYO	PRECIPITACIONES - LLUVIA	0	0	0	45	2.280	15	456	0	0	0	0	0	0
22	17/02/2008	LA CONVENCIÓN	ECHARATE	HUAYCO	0	0	0	128	0	18	0	0	0	0	0	0	0
23	17/02/2008	CANAS	TUPAC AMARU	HELADA	0	0	0	0	3.485	0	0	0	0	0	0	0	341
24	18/02/2008	LA CONVENCIÓN	ECHARATE	VIENTOS FUERTES	0	0	0	95	0	0	19	0	0	0	0	0	0
25	19/02/2008	CANAS	YANAACA	INUNDACION	0	0	0	5	0	1	0	0	0	0	0	0	0



1.2.8 REGISTRO PUNTUAL DE EMERGENCIAS Y DAÑOS DE LA REGIÓN CUSCO 2008

N°	FECHA	PROVINCIA	DISTRITO	FENOMENO	FALLEC	DESAP	HERIDOS	DAMNIF	AFFECT	VIVI. DEST	VIVI. AFFECT	CC EE DESTRU	CC EE AFFECT	CC SS DESTRU	CC SS AFFECT	HAS. DEST	HAS. AFFECT
26	21/02/2008	LA CONVENCIÓN	HUAYOPATA	HUAYCO	0	0	0	0	3	0	1	0	0	0	0	0	0
27	24/02/2008	CANAS	CHECCA	VIENTOS FUERTES	0	0	0	0	2	0	1	0	0	0	0	0	0
28	26/02/2008	CALCA	CALCA	INUNDACION	0	0	0	0	6	0	2	0	0	0	0	0	0
29	26/02/2008	CHUMBIVILCAS	VELILLE	VIENTOS FUERTES	0	0	0	0	39	0	6	0	0	0	0	0	0
30	27/02/2008	ESPINAR	SUYCUTAMBO	PRECIPITACIONES - GRANIZO	0	0	0	0	5.535	0	0	0	0	0	0	0	0
31	27/02/2008	CUSCO	SAN SEBASTIAN	PRECIPITACIONES - LLUVIA	0	0	0	0	6	0	1	0	0	0	0	0	0
32	27/02/2008	PAUCARTAMBO	KOSÑIPATA	DESGLZAMIENTO	0	0	0	0	0	0	0	0	0	0	0	0	0
33	28/02/2008	CUSCO	CUSCO	PRECIPITACIONES - LLUVIA	0	0	0	0	3	0	1	0	0	0	0	0	0
34	28/02/2008	CANAS	QUEHUE	HUAYCO	0	0	0	0	5	0	1	0	0	0	0	0	0
35	29/02/2008	CALCA	TARAY	PRECIPITACIONES - LLUVIA	0	0	0	0	0	150	0	0	0	0	0	0	0
36	29/02/2008	CANAS	TUPAC AMARU	PRECIPITACIONES - LLUVIA	0	0	0	0	5	0	1	0	0	0	0	0	0
37	29/02/2008	CUSCO	CUSCO	PRECIPITACIONES - LLUVIA	0	0	0	0	21	0	1	0	0	0	0	0	0
	TOTAL	EMER	FEBRERO	37	0	0	0	475	15.960	75	476	0	0	0	0	0	1.050
1	01/03/2008	CANCHIS	SICUANI	INCENDIO URBANO	0	0	0	0	6	0	1	0	0	0	0	0	0
2	01/03/2008	CANCHIS	CHECACUPE	VIENTOS FUERTES	0	0	0	0	11	0	2	0	0	0	0	0	0
3	01/03/2008	CANCHIS	MARANGANI	VIENTOS FUERTES	0	0	0	0	3	0	1	0	0	0	0	0	0
4	01/03/2008	ESPINAR	COPORAQUE	INCENDIO URBANO	0	0	0	0	11	0	2	0	0	0	0	0	0
5	01/03/2008	ESPINAR	PICHIGUA	TEMPSTAD	0	0	0	0	2	0	1	0	0	0	0	0	0
6	02/03/2008	PAUCARTAMBO	CHALLABAMBA	COLAPSO DE VIVIENDAS	0	0	0	0	4	0	1	0	0	0	0	0	0
7	02/03/2008	CUSCO	CUSCO	DESGLZAMIENTO	0	0	0	0	5	0	1	0	0	0	0	0	0
8	03/03/2008	ESPINAR	ESPINAR	PRECIPITACIONES - GRANIZO	0	0	0	0	4	0	1	0	0	0	0	0	0
9	06/03/2008	CHUMBIVILCAS	SANTO TOMAS	INCENDIO URBANO	0	0	0	0	5	0	1	0	0	0	0	0	0
10	06/03/2008	PARURO	HUANOQUITE	COLAPSO DE VIVIENDAS	0	0	0	0	3	0	1	0	0	0	0	0	0
11	06/03/2008	CANAS	CHECCA	INCENDIO URBANO	0	0	0	0	11	0	4	0	0	0	0	0	0
12	07/03/2008	CANCHIS	CHECACUPE	PRECIPITACIONES - GRANIZO	0	0	0	0	8.750	0	0	0	0	0	0	0	0
13	09/03/2008	ANTA	PUCYURA	INCENDIO URBANO	0	0	0	0	14	0	2	0	0	0	0	0	0
14	10/03/2008	CUSCO	SAN JERONIMO	DESGLZAMIENTO	0	0	0	0	13	0	2	0	0	0	0	0	0
15	10/03/2008	ANTA	MOLLEPATA	INCENDIO URBANO	0	0	0	0	7	0	1	0	0	0	0	0	0
16	11/03/2008	CANAS	CHECCA	VIENTOS FUERTES	0	0	0	0	14	0	3	0	0	0	0	0	0
17	11/03/2008	ANTA	ANTA	COLAPSO DE VIVIENDAS	0	0	0	0	13	0	1	0	0	0	0	0	0
18	12/03/2008	PARURO	HUANOQUITE	PRECIPITACIONES - LLUVIA	0	0	0	0	5	0	1	0	0	0	0	0	0
19	14/03/2008	PAUCARTAMBO	CHALLABAMBA	PRECIPITACIONES - LLUVIA	0	0	0	0	10	0	1	0	0	0	0	0	0
20	15/03/2008	PARURO	HUANOQUITE	PRECIPITACIONES - LLUVIA	0	0	0	0	6	0	1	0	0	0	0	0	0
21	15/03/2008	CANAS	YANAACA	VIENTOS FUERTES	0	0	0	0	35	0	7	0	0	0	0	0	0
22	15/03/2008	CUSCO	SANTIAGO	PRECIPITACIONES - LLUVIA	0	0	0	0	9	0	1	0	0	0	0	0	0



1.2.8 REGISTRO PUNTUAL DE EMERGENCIAS Y DAÑOS DE LA REGIÓN CUSCO 2008

N°	FECHA	PROVINCIA	DISTRITO	FENOMENO	FALLEC	DESAP	HERIDOS	DAMNIF	AFFECT	VIVI. DEST	VIVI. AFFECT	CC EE DESTRU	CC EE AFFECT	CC SS DESTRU	CC SS AFFECT	HAS. DEST	HAS. AFFECT
23	15/03/2008	CUSCO	SANTIAGO	PRECIPITACIONES - LLUVIA	0	0	0	9	0	1	0	0	0	0	0	0	0
24	16/03/2008	PAUCARTAMBO	CHALLABAMBA	COLAPSO DE VIVIENDAS	0	0	0	7	0	1	0	0	0	0	0	0	0
25	20/03/2008	PAUCARTAMBO	CHALLABAMBA	PRECIPITACIONES - LLUVIA	0	0	0	0	2	1	0	0	0	0	0	0	0
26	21/03/2008	PAUCARTAMBO	CHALLABAMBA	VIENTOS FUERTES	0	0	0	0	63	0	12	0	0	0	0	0	0
	TOTAL	EMER	MARZO	26	0	0	0	191	8.831	36	15	0	0	0	0	0	0
1	05/04/2008	ANTA	ANTA	PRECIPITACIONES - LLUVIA	0	0	0	6	0	1	0	0	0	0	0	0	0
2	06/04/2008	CANAS	TUPAC AMARU	PRECIPITACIONES - GRANIZO	0	0	0	28	0	6	0	0	0	0	0	0	0
3	07/04/2008	CHUMBIVILCAS	QUIÑOTA	TEMPESTAD	0	0	0	0	8	0	1	0	0	0	0	0	0
4	07/04/2008	CHUMBIVILCAS	QUIÑOTA	INCENDIO URBANO	0	0	0	0	4	0	1	0	0	0	0	0	0
5	12/04/2008	CALCA	CALCA	PRECIPITACIONES - LLUVIA	0	0	0	1	0	1	0	0	0	0	0	0	0
6	16/04/2008	CHUMBIVILCAS	COLQUEMARCA	INCENDIO URBANO	0	0	0	0	1	0	1	0	0	0	0	0	0
7	17/04/2008	CHUMBIVILCAS	CHAMACA	INCENDIO URBANO	0	0	0	0	4	1	0	0	0	0	0	0	0
8	17/04/2008	CHUMBIVILCAS	QUIÑOTA	INCENDIO URBANO	0	0	0	0	8	0	1	0	0	0	0	0	0
9	21/04/2008	CHUMBIVILCAS	LIVITACA	INCENDIO URBANO	0	0	0	0	6	0	1	0	0	0	0	0	0
10	26/04/2008	LA CONVENCIÓN	HUAYOPATA	HELADA	0	0	0	0	635	0	0	0	0	0	0	0	0
	TOTAL	EMER	ABRIL	10	0	0	0	35	666	8	6	0	0	0	0	0	0
1	01/05/2008	ACOMAYO	POMACANCHI	HELADA	0	0	0	0	450	0	0	0	0	0	0	0	17
2	02/05/2008	CALCA	PISAC	INCENDIO URBANO	0	0	0	0	13	0	2	0	0	0	0	0	0
3	06/05/2008	CUSCO	SAN JERONIMO	HELADA	0	0	0	0	500	0	0	0	0	0	0	0	69
4	10/05/2008	CUSCO	SAN SEBASTIAN	DESGLZAMIENTO	0	0	0	40	0	6	0	0	0	0	0	0	0
5	16/05/2008	CHUMBIVILCAS	SANTO TOMAS	INCENDIO URBANO	0	0	0	0	5	0	1	0	0	0	0	0	0
6	19/05/2008	CALCA	CALCA	INCENDIO URBANO	0	0	0	0	4	0	1	0	0	0	0	0	0
7	19/05/2008	PARURO	OMACHA	INCENDIO URBANO	0	0	0	0	5	0	1	0	0	0	0	0	0
8	21/05/2008	CUSCO	CUSCO	COLAPSO DE VIVIENDAS	0	0	0	11	0	3	0	0	0	0	0	0	0
9	21/05/2008	ESPINAR	COPORAQUE	HELADA	0	0	0	0	500	0	0	0	0	0	0	0	0
10	21/05/2008	QUISPICANCHI	MARCAPATA	INCENDIO URBANO	0	0	0	0	6	0	1	0	0	0	0	0	0
11	24/05/2008	ANTA	MOLLEPATA	INCENDIO URBANO	0	0	0	0	9	0	1	0	0	0	0	0	0
12	28/05/2008	CUSCO	CCORCA	INCENDIO URBANO	0	0	0	0	7	0	1	0	0	0	0	0	0
13	28/05/2008	QUISPICANCHI	CCARHUAYO	HELADA	0	0	0	0	550	0	0	0	0	0	0	0	0
14	31/05/2008	CALCA	CALCA	HELADA	0	0	0	0	5.335	0	0	0	0	0	0	0	0
	TOTAL	EMER	MAYO	14	0	0	0	51	7.384	9	8	0	0	0	0	0	86
1	01/06/2008	CUSCO	POROY	HELADA	0	0	0	0	500	0	0	0	0	0	0	0	0
2	01/06/2008	URUBAMBA	YUCAY	INCENDIO URBANO	0	0	0	0	6	0	1	0	0	0	0	0	0
3	02/06/2008	CUSCO	CUSCO	HELADA	0	0	0	0	1.049	0	0	0	0	0	0	0	0
4	03/06/2008	ANTA	ANTA	HELADA	0	0	0	0	350	0	0	0	0	0	0	0	0
5	03/06/2008	CHUMBIVILCAS	SANTO TOMAS	HELADA	0	0	0	0	2.200	0	0	0	0	0	0	0	0



1.2.8 REGISTRO PUNTUAL DE EMERGENCIAS Y DAÑOS DE LA REGIÓN CUSCO 2008

N°	FECHA	PROVINCIA	DISTRITO	FENOMENO	FALLEC	DESAP	HERIDOS	DAMNIF	AFFECT	VIVI. DEST	VIVI. AFFECT	CC EE DESTRU	CC EE AFFECT	CC SS DESTRU	CC SS AFFECT	HAS. DEST	HAS. AFFECT
6	06/06/2008	QUISPICANCHI	MARCAPATA	INCENDIO URBANO	0	0	0	0	4	0	1	0	0	0	0	0	0
7	07/06/2008	PARURO	OMACHA	INCENDIO URBANO	0	0	0	0	7	0	1	0	0	0	0	0	0
8	08/06/2008	QUISPICANCHI	MARCAPATA	INCENDIO URBANO	0	0	0	5	0	1	0	0	0	0	0	0	0
9	08/06/2008	QUISPICANCHI	MARCAPATA	INCENDIO URBANO	0	0	0	0	7	0	2	0	0	0	0	0	0
10	09/06/2008	ANTA	MOLLEPATA	HELADA	0	0	0	0	1.150	0	0	0	0	0	0	0	0
11	09/06/2008	PAUCARTAMBO	COLQUEPATA	HELADA	0	0	0	0	900	0	0	0	0	0	0	0	0
12	11/06/2008	QUISPICANCHI	MARCAPATA	PRECIPITACIONES - LLUVIA	0	0	0	1	0	1	0	0	0	0	0	0	0
13	11/06/2008	URUBAMBA	HUAYLLABAMBA	HELADA	0	0	0	0	1.135	0	0	0	0	0	0	0	0
14	12/06/2008	PARURO	OMACHA	HELADA	0	0	0	0	6.800	0	0	0	0	0	0	0	0
15	15/06/2008	PARURO	OMACHA	INCENDIO URBANO	0	0	0	0	6	0	1	0	0	0	0	0	0
16	20/06/2008	CUSCO	SANTIAGO	INCENDIO URBANO	0	0	0	0	10	0	3	0	0	0	0	0	0
17	25/06/2008	ANTA	LIMATAMBO	VIENTOS FUERTES	0	0	0	0	132	0	22	0	0	0	0	0	0
18	28/06/2008	CUSCO	SANTIAGO	INCENDIO URBANO	0	0	0	5	0	1	0	0	0	0	0	0	0
19	30/06/2008	CANAS	QUEHUE	INCENDIO URBANO	0	0	0	0	6	0	1	0	0	0	0	0	0
20	30/06/2008	CANCHIS	PITUMARCA	HELADA	0	0	0	0	1.760	0	0	0	0	0	0	0	0
21	30/06/2008	PARURO	YAUQUISQUE	HELADA	0	0	0	0	4.450	0	0	0	0	0	0	0	0
	TOTAL	EMER	JUNIO	21	0	0	0	11	20.472	3	32	0	0	0	0	0	0
1	01/07/2008	CANAS	CHECCA	OTRO FENOM. MET. O HIDROL.	0	0	0	0	500	0	0	0	0	0	0	0	0
2	01/07/2008	CANCHIS	SICUANI	OTRO FENOM. MET. O HIDROL.	0	0	0	0	800	0	0	0	0	0	0	0	0
3	01/07/2008	CHUMBIVILCAS	COLQUEMARCA	OTRO FENOM. MET. O HIDROL.	0	0	0	0	0	0	0	0	0	0	0	0	0
4	01/07/2008	ESPINAR	COPORAQUE	OTRO FENOM. MET. O HIDROL.	0	0	0	0	0	0	0	0	0	0	0	0	0
5	06/07/2008	ESPINAR	COPORAQUE	INCENDIO URBANO	0	0	0	0	16	0	4	0	0	0	0	0	0
6	06/07/2008	QUISPICANCHI	QUIQUIJANA	COLAPSO DE VIVIENDAS	0	0	0	5	0	0	0	0	0	0	0	0	0
7	10/07/2008	CUSCO	SANTIAGO	HELADA	0	0	0	0	145	0	0	0	0	0	0	0	0
8	18/07/2008	CANAS	LANGUI	HELADA	0	0	0	0	2.000	0	0	0	0	0	0	0	0
9	20/07/2008	CANAS	CHECCA	HELADA	0	0	0	0	7.350	0	0	0	0	0	0	0	0
10	22/07/2008	URUBAMBA	MARAS	HELADA	0	0	0	0	1.230	0	0	0	0	0	0	0	0
11	23/07/2008	ESPINAR	ESPINAR	SISMOS	0	0	0	0	0	0	0	0	0	0	0	0	0
12	24/07/2008	QUISPICANCHI	CCARHUAYO	PRECIPITACIONES - LLUVIA	0	0	0	0	300	0	0	0	0	0	0	0	0
13	25/07/2008	ACOMAYO	ACOS	HELADA	0	0	0	0	1.355	0	0	0	0	0	0	0	0
14	25/07/2008	ESPINAR	SUYCKUTAMBO	HELADA	0	0	0	0	2.100	0	0	0	0	0	0	0	0
15	28/07/2008	CANCHIS	SICUANI	SISMOS	0	0	0	0	0	0	0	0	0	0	0	0	0
	TOTAL	EMER	JULIO	15	0	0	0	5	15.796	0	4	0	0	0	0	0	0
1	01/08/2008	PAUCARTAMBO	PAUCARTAMBO	HELADA	0	0	0	0	160	0	0	0	0	0	0	0	0



1.2.8 REGISTRO PUNTUAL DE EMERGENCIAS Y DAÑOS DE LA REGIÓN CUSCO 2008

N°	FECHA	PROVINCIA	DISTRITO	FENOMENO	FALLEC	DESAP	HERIDOS	DAMNIF	AFFECT	VIVI. DEST	VIVI. AFFECT	CC EE DESTRU	CC EE AFFECT	CC SS DESTRU	CC SS AFFECT	HAS. DEST	HAS. AFFECT
2	07/08/2008	LA CONVENCIÓN	HUAYOPATA	HELADA	0	0	0	0	762	0	0	0	0	0	0	0	0
3	08/08/2008	CANAS	QUEHUE	INCENDIO FORESTAL	0	0	0	63	0	9	0	0	0	0	0	0	0
4	10/08/2008	CUSCO	SAN JERONIMO	INCENDIO FORESTAL	0	0	0	0	0	0	0	0	0	0	0	0	0
5	11/08/2008	URUBAMBA	OLLANTAYTAMBO	HELADA	0	0	0	0	395	0	0	0	0	0	0	0	0
6	12/08/2008	PAUCARTAMBO	CHALLABAMBA	VIENTOS FUERTES	0	0	0	0	6	1	0	0	0	0	0	0	0
7	16/08/2008	CANAS	YANAQCA	HELADA	0	0	0	0	600	0	0	0	0	0	0	0	0
8	17/08/2008	CUSCO	CUSCO	INCENDIO URBANO	0	0	0	5	0	0	0	0	0	0	0	0	0
9	20/08/2008	CANAS	YANAQCA	VIENTOS FUERTES	0	0	0	0	4	1	0	0	0	0	0	0	0
10	20/08/2008	ESPINAR	COPORAQUE	HELADA	0	0	0	0	15.940	0	0	0	0	0	0	0	0
11	20/08/2008	QUISPICANCHI	ANDAHUAYLILLAS	INCENDIO URBANO	0	0	0	40	0	5	0	0	0	0	0	0	0
12	23/08/2008	QUISPICANCHI	ANDAHUAYLILLAS	HELADA	0	0	0	3.850	0	0	0	0	0	0	0	0	0
13	23/08/2008	QUISPICANCHI	ANDAHUAYLILLAS	OTRO FENOM. MET. O HIDROL.	0	0	0	0	3.750	0	0	0	0	0	0	0	0
14	24/08/2008	CALCA	LAMAY	INCENDIO FORESTAL	0	0	0	0	44	0	0	0	0	0	0	0	0
15	25/08/2008	ANTA	ANTA	HELADA	0	0	0	0	7.000	0	0	0	0	0	0	0	0
16	25/08/2008	CALCA	CALCA	INCENDIO URBANO	0	0	0	0	15	3	0	0	0	0	0	0	0
17	25/08/2008	CALCA	CALCA	INCENDIO URBANO	0	0	0	0	15	3	0	0	0	0	0	0	0
18	26/08/2008	LA CONVENCIÓN	SANTA ANA	INCENDIO FORESTAL	0	0	0	0	20	0	0	0	0	0	0	0	0
19	27/08/2008	LA CONVENCIÓN	SANTA ANA	INCENDIO FORESTAL	0	0	0	0	45	0	0	0	0	0	0	0	0
20	27/08/2008	QUISPICANCHI	HUARO	HELADA	0	0	0	0	2.050	0	0	0	0	0	0	0	0
21	29/08/2008	LA CONVENCIÓN	SANTA ANA	INCENDIO URBANO	0	0	0	0	1	1	0	0	0	0	0	0	0
22	29/08/2008	PAUCARTAMBO	CHALLABAMBA	COLAPSO DE VIVIENDAS	0	0	0	0	7	3	0	0	0	0	0	0	0
23	30/08/2008	PAUCARTAMBO	CHALLABAMBA	INCENDIO URBANO	0	0	0	0	40	8	0	0	0	0	0	0	0
	TOTAL	EMER	AGOSTO		0	0	0	3.958	30.854	17	17	0	0	0	0	0	0
1	03/09/2008	LA CONVENCIÓN	SANTA ANA	INCENDIO URBANO	0	0	0	0	9	0	2	0	0	0	0	0	0
2	03/09/2008	PARURO	ACCHA	INCENDIO URBANO	0	0	0	0	5	0	1	0	0	0	0	0	0
3	04/09/2008	CALCA	LAMAY	INCENDIO URBANO	0	0	0	0	3	0	1	0	0	0	0	0	0
4	10/09/2008	ESPINAR	COPORAQUE	INCENDIO URBANO	0	0	0	0	36	7	0	0	0	0	0	0	0
5	12/09/2008	CHUMBIVILCAS	LIVITACA	INCENDIO URBANO	0	0	0	0	5	1	0	0	0	0	0	0	0
6	12/09/2008	CHUMBIVILCAS	LIVITACA	INCENDIO URBANO	0	0	0	0	8	1	0	0	0	0	0	0	0
7	15/09/2008	ESPINAR	COPORAQUE	INCENDIO URBANO	0	0	0	0	11	2	0	0	0	0	0	0	0
8	18/09/2008	CANAS	TUPAC AMARU	HELADA	0	0	0	0	4.745	0	0	0	0	0	0	0	0
9	20/09/2008	CANAS	KUNTURKANKI	INCENDIO URBANO	0	0	0	0	5	1	0	0	0	0	0	0	0
10	20/09/2008	URUBAMBA	MACHUPICCHU	INCENDIO FORESTAL	0	0	4	0	0	0	0	0	0	0	0	0	0
11	22/09/2008	CANAS	KUNTURKANKI	INCENDIO URBANO	0	0	0	0	6	1	0	0	0	0	0	0	0
12	22/09/2008	CANAS	KUNTURKANKI	INCENDIO URBANO	0	0	0	0	9	0	9	0	0	0	0	0	0
13	23/09/2008	CALCA	LAMAY	INCENDIO URBANO	2	0	0	0	18	3	0	0	0	0	0	0	0



1.2.8 REGISTRO PUNTUAL DE EMERGENCIAS Y DAÑOS DE LA REGIÓN CUSCO 2008

N°	FECHA	PROVINCIA	DISTRITO	FENOMENO	FALLEC	DESAP	HERIDOS	DAMNIF	AFFECT	VIVI. DEST	VIVI. AFFECT	CC EE DESTRU	CC EE AFFECT	CC SS DESTRU	CC SS AFFECT	HAS. DEST	HAS. AFFECT
14	24/09/2008	PARURO	CCAPI	INCENDIO URBANO	0	0	0	0	6	0	1	0	0	0	0	0	0
15	25/09/2008	CHUMBIVILCAS	LIVITACA	INCENDIO URBANO	0	0	0	0	6	0	1	0	0	0	0	0	0
16	27/09/2008	QUISPICANCHI	MARCAPATA	INCENDIO URBANO	0	0	0	0	5	0	1	0	0	0	0	0	0
17	28/09/2008	QUISPICANCHI	MARCAPATA	INCENDIO URBANO	0	0	0	0	5	0	1	0	0	0	0	0	0
18	29/09/2008	CANAS	KUNTURKANKI	INCENDIO URBANO	0	0	0	75	0	11	0	0	0	0	0	0	0
19	29/09/2008	PARURO	HUANOQUITE	INCENDIO URBANO	0	0	0	0	0	0	0	0	0	0	0	0	0
	TOTAL	EMER	SETIEMBRE		2	0	4	75	4.882	11	33	0	0	0	0	0	0
1	01/10/2008	CHUMBIVILCAS	VELILLE	VIENTOS FUERTES	0	0	0	0	30	0	6	0	0	0	0	0	0
2	01/10/2008	ESPINAR	COPORAQUE	INCENDIO URBANO	0	0	0	0	57	10	10	0	0	0	0	0	0
3	01/10/2008	ESPINAR	COPORAQUE	INCENDIO URBANO	0	0	0	0	57	10	10	0	0	0	0	0	0
4	02/10/2008	ESPINAR	COPORAQUE	INCENDIO URBANO	0	0	0	0	65	17	17	0	0	0	0	0	0
5	06/10/2008	CANAS	TUPAC AMARU	VIENTOS FUERTES	0	0	0	0	44	10	10	0	0	0	0	0	0
6	10/10/2008	QUISPICANCHI	MARCAPATA	INCENDIO URBANO	0	0	0	0	11	0	2	0	0	0	0	0	0
7	10/10/2008	QUISPICANCHI	MARCAPATA	INCENDIO URBANO	0	0	0	0	11	0	2	0	0	0	0	0	0
8	11/10/2008	PARURO	PARURO	INCENDIO URBANO	0	0	0	0	7	0	1	0	0	0	0	0	0
9	12/10/2008	QUISPICANCHI	CCARHUAYO	INCENDIO URBANO	0	0	0	0	7	0	1	0	0	0	0	0	0
10	13/10/2008	LA CONVENCION	SANTA TERESA	COLAPSO DE VIVIENDAS	0	0	0	0	0	0	0	0	0	1	0	0	0
11	15/10/2008	CUSCO	SANTIAGO	INCENDIO URBANO	0	0	0	0	8	0	1	0	0	0	0	0	0
12	15/10/2008	PARURO	OMACHA	VIENTOS FUERTES	0	0	0	0	30	6	6	0	0	0	0	0	0
13	15/10/2008	QUISPICANCHI	MARCAPATA	INCENDIO URBANO	0	0	0	0	5	0	1	0	0	0	0	0	0
14	18/10/2008	ESPINAR	COPORAQUE	INCENDIO URBANO	0	0	0	0	30	6	6	0	0	0	0	0	0
15	18/10/2008	ESPINAR	COPORAQUE	INCENDIO URBANO	0	0	0	0	29	6	6	0	0	0	0	0	0
16	20/10/2008	CHUMBIVILCAS	LIVITACA	INCENDIO URBANO	0	0	0	0	3	0	1	0	0	0	0	0	0
17	21/10/2008	CUSCO	SAN SEBASTIAN	COLAPSO DE VIVIENDAS	0	0	0	0	4	1	0	0	0	0	0	0	0
18	23/10/2008	CHUMBIVILCAS	VELILLE	INCENDIO URBANO	0	0	0	0	13	0	2	0	0	0	0	0	0
19	25/10/2008	ACOMAYO	ACOS	INCENDIO URBANO	0	0	0	0	25	0	6	0	0	0	0	0	0
20	25/10/2008	ESPINAR	COPORAQUE	INCENDIO URBANO	0	0	0	0	30	0	8	0	0	0	0	0	0
21	25/10/2008	ESPINAR	COPORAQUE	INCENDIO URBANO	0	0	0	0	30	0	8	0	0	0	0	0	0
22	26/10/2008	PAUCARTAMBO	CHALLABAMBA	VIENTOS FUERTES	0	0	0	0	17	0	3	0	0	0	0	0	0
23	27/10/2008	ACOMAYO	ACOPIA	HELADA	0	0	0	0	5.250	0	0	0	0	0	0	0	0
24	28/10/2008	CANAS	TUPAC AMARU	PRECIPITACIONES - GRANIZO	0	0	0	0	400	0	140	0	0	0	0	0	0
	TOTAL	EMER	OCTUBRE		0	0	0	0	6.163	1	247	0	0	1	0	0	0
1	07/11/2008	ESPINAR	COPORAQUE	INCENDIO URBANO	0	0	0	0	89	0	20	0	0	0	0	0	0
2	15/11/2008	CUSCO	CUSCO	OTRO FENOM. MET. O HIDROL.	0	0	0	0	1.000	0	0	0	0	0	0	0	0
3	27/11/2008	PARURO	OMACHA	VIENTOS FUERTES	0	0	0	0	7.150	0	0	0	0	0	0	0	0
	TOTAL	EMER	NOVIEMBRE		0	0	0	0	8.239	0	20	0	0	0	0	0	0



1.2.8 REGISTRO PUNTUAL DE EMERGENCIAS Y DAÑOS DE LA REGIÓN CUSCO 2008

N°	FECHA	PROVINCIA	DISTRITO	FENOMENO	FALLEC	DESAP	HERIDOS	DAMNIF	AFECT	VIVI. DEST	VIVI. AFECT	CC EE DESTRU	CC EE AFECT	CC SS DESTRU	CC SS AFECT	HAS. DEST	HAS. AFECT
1	03/12/2008	PARURO	PACCARITAMBO	INCENDIO URBANO	0	0	0	0	31	0	5	0	0	0	0	0	0
2	10/12/2008	QUISPICANCHI	LUCRE	INCENDIO URBANO	0	0	0	0	7	0	2	0	0	0	0	0	0
3	14/12/2008	CUSCO	SAN SEBASTIAN	INUNDACION	0	0	0	0	13	0	3	0	0	0	0	0	0
4	15/12/2008	QUISPICANCHI	MARCAPATA	INCENDIO URBANO	0	0	0	0	5	0	1	0	0	0	0	0	0
	TOTAL	EMER	DICIEMBRE		4	0	0	0	56	0	11	0	0	0	0	0	0

Fuente : Dirección Nacional de Operaciones del INDECI-SINPAD

Elaboración : Oficina de Estadística y Telemática del INDECI



1.2.9 REGISTRO PUNTUAL DE EMERGENCIAS Y DAÑOS DE LA REGIÓN HUANCAMELICA 2008

N°	FECHA	PROVINCIA	DISTRITO	FENOMENO	FALLEC	DESAP	HERIDOS	DAMNIF	AFFECT	VIVI. DEST.	VIVI. AFFECT	CC EE DESTRU	CC EE AFFECT	CC SS DESTRU	CC SS AFFECT	HAS. DEST	HAS. AFFECT
	TOTAL	EMER		158	5	0	2	281	24.411	77	306	0	2	0	1	41	40
1	01/01/2008	HUANCAMELICA	ACORIA	INCENDIO URBANO	0	0	0	8	0	1	0	0	0	0	0	0	0
2	02/01/2008	HUANCAMELICA	ACORIA	VIENTOS FUERTES	0	0	0	5	0	0	1	0	0	0	0	0	0
3	02/01/2008	HUANCAMELICA	ACORIA	VIENTOS FUERTES	0	0	0	0	6	0	1	0	0	0	0	0	0
4	02/01/2008	HUANCAMELICA	YAULI	VIENTOS FUERTES	0	0	0	0	5	0	1	0	0	0	0	0	0
5	09/01/2008	HUANCAMELICA	HUANCAMELICA	INCENDIO URBANO	0	0	0	5	0	1	0	0	0	0	0	0	0
6	15/01/2008	HUANCAMELICA	HUANCAMELICA	PRECIPITACIONES - LLUVIA	0	0	0	0	5	0	1	0	0	0	0	0	0
7	29/01/2008	HUANCAMELICA	HUANCAMELICA	COLAPSO DE VIVIENDAS	0	0	1	2	0	1	0	0	0	0	0	0	0
8	30/01/2008	HUANCAMELICA	HUANCAMELICA	COLAPSO DE VIVIENDAS	0	0	0	0	4	0	1	0	0	0	0	0	0
9	30/01/2008	HUANCAMELICA	HUANCAMELICA	PRECIPITACIONES - LLUVIA	0	0	0	3	0	1	0	0	0	0	0	0	0
	TOTAL	EMER	ENERO	9	0	0	1	23	20	3	6	0	0	0	0	0	0
1	01/02/2008	HUANCAMELICA	HUANCAMELICA	PRECIPITACIONES - LLUVIA	0	0	0	0	4	0	1	0	0	0	0	0	0
2	02/02/2008	HUANCAMELICA	HUANCAMELICA	COLAPSO DE VIVIENDAS	0	0	0	4	0	1	0	0	0	0	0	0	0
3	02/02/2008	CHURCAMPA	PAUCARBAMBA	HUAYCO	0	0	0	0	0	19	85	0	2	0	1	41	40
4	04/02/2008	HUANCAMELICA	ACOBAMBILLA	DESGLZAMIENTO	0	0	0	0	20	0	5	0	0	0	0	0	0
5	12/02/2008	HUANCAMELICA	YAULI	COLAPSO DE VIVIENDAS	0	0	0	5	0	1	0	0	0	0	0	0	0
6	16/02/2008	HUANCAMELICA	YAULI	COLAPSO DE VIVIENDAS	0	0	0	5	0	1	0	0	0	0	0	0	0
7	18/02/2008	CHURCAMPA	ANCO	COLAPSO DE VIVIENDAS	0	0	0	5	0	1	0	0	0	0	0	0	0
8	19/02/2008	HUANCAMELICA	YAULI	INCENDIO URBANO	0	0	0	4	0	1	0	0	0	0	0	0	0
9	20/02/2008	CASTROVIRREYNA	CASTROVIRREYNA	PRECIPITACIONES - LLUVIA	1	0	0	0	0	0	0	0	0	0	0	0	0
10	25/02/2008	HUAYTARA	HUAYTARA	PRECIPITACIONES - LLUVIA	0	0	0	0	50	0	10	0	0	0	0	0	0
11	26/02/2008	TAYACAJA	COLCABAMBA	COLAPSO DE VIVIENDAS	0	0	0	5	0	1	0	0	0	0	0	0	0
12	27/02/2008	HUAYTARA	QUERCO	PRECIPITACIONES - LLUVIA	0	0	0	0	60	0	12	0	0	0	0	0	0
13	28/02/2008	HUANCAMELICA	ASCENCION	INUNDACION	0	0	0	0	4	0	1	0	0	0	0	0	0
14	28/02/2008	TAYACAJA	SALCAHUASI	DESGLZAMIENTO	4	0	1	0	55	0	12	0	0	0	0	0	0
15	29/02/2008	HUANCAMELICA	HUANCAMELICA	INUNDACION	0	0	0	0	14	0	3	0	0	0	0	0	0
16	29/02/2008	HUANCAMELICA	HUANCAMELICA	INUNDACION	0	0	0	0	24	0	4	0	0	0	0	0	0
17	29/02/2008	HUANCAMELICA	HUANCAMELICA	PRECIPITACIONES - LLUVIA	0	0	0	0	16	0	4	0	0	0	0	0	0
18	29/02/2008	TAYACAJA	SURCUBAMBA	HUAYCO	0	0	0	0	50	0	5	0	0	0	0	0	0
	TOTAL	EMER	FEBRERO	18	5	0	1	28	297	25	142	0	2	0	1	41	40
1	01/03/2008	CHURCAMPA	LA MERCED	PRECIPITACIONES - LLUVIA	0	0	0	0	0	0	0	0	0	0	0	0	0
2	03/03/2008	HUANCAMELICA	HUANCAMELICA	TEMPESTAD	0	0	0	0	3	0	1	0	0	0	0	0	0
3	07/03/2008	HUANCAMELICA	HUANCAMELICA	COLAPSO DE VIVIENDAS	0	0	0	4	0	1	0	0	0	0	0	0	0
4	07/03/2008	HUANCAMELICA	ACORIA	COLAPSO DE VIVIENDAS	0	0	0	3	0	1	0	0	0	0	0	0	0
5	16/03/2008	HUAYTARA	S.A.DE	VIENTOS FUERTES	0	0	0	0	0	0	10	0	0	0	0	0	0
6	16/03/2008	HUAYTARA	CUSCANCHA	VIENTOS FUERTES	0	0	0	0	0	0	18	0	0	0	0	0	0
			S.DOMINDE														
			CAPILLAS														



1.2.9 REGISTRO PUNTUAL DE EMERGENCIAS Y DAÑOS DE LA REGIÓN HUANCAREVELICA 2008

N°	FECHA	PROVINCIA	DISTRITO	FENOMENO	FALLEC	DESAP	HERIDOS	DAMNIF	AFFECT	VIVI. DEST	VIVI. AFFECT	CC EE DESTRU	CC EE AFFECT	CC SS DESTRU	CC SS AFFECT	HAS. DEST	HAS. AFFECT
7	22/03/2008	HUANCAREVELICA	HUANCAREVELICA	PRECIPITACIONES - LLUVIA	0	0	0	0	3	0	1	0	0	0	0	0	0
	TOTAL	EMER	MARZO	7	0	0	0	7	6	2	30	0	0	0	0	0	0
1	03/04/2008	ACOBAMBA	PAUCARA	INCENDIO URBANO	0	0	0	6	0	1	0	0	0	0	0	0	0
2	04/04/2008	HUANCAREVELICA	YAULI	PRECIPITACIONES - LLUVIA	0	0	0	0	5	0	1	0	0	0	0	0	0
3	10/04/2008	HUANCAREVELICA	ACORIA	COLAPSO DE VIVIENDAS	0	0	0	7	0	1	0	0	0	0	0	0	0
4	10/04/2008	HUANCAREVELICA	YAULI	PRECIPITACIONES - LLUVIA	0	0	0	5	0	1	0	0	0	0	0	0	0
5	12/04/2008	HUANCAREVELICA	YAULI	VIENTOS FUERTES	0	0	0	4	0	1	0	0	0	0	0	0	0
6	15/04/2008	HUANCAREVELICA	YAULI	PRECIPITACIONES - LLUVIA	0	0	0	10	0	1	0	0	0	0	0	0	0
7	20/04/2008	HUANCAREVELICA	YAULI	INCENDIO URBANO	0	0	0	0	33	0	5	0	0	0	0	0	0
8	22/04/2008	HUANCAREVELICA	ACORIA	VIENTOS FUERTES	0	0	0	7	0	1	0	0	0	0	0	0	0
9	23/04/2008	HUANCAREVELICA	ACORIA	COLAPSO DE VIVIENDAS	0	0	0	0	0	1	0	0	0	0	0	0	0
	TOTAL	EMER	ABRIL	9	0	0	0	39	43	6	7	0	0	0	0	0	0
1	08/05/2008	HUANCAREVELICA	YAULI	INCENDIO URBANO	0	0	0	8	0	1	0	0	0	0	0	0	0
2	15/05/2008	HUANCAREVELICA	YAULI	PRECIPITACIONES - LLUVIA	0	0	0	0	5	0	1	0	0	0	0	0	0
3	19/05/2008	HUANCAREVELICA	ACORIA	INCENDIO URBANO	0	0	0	5	0	1	0	0	0	0	0	0	0
4	27/05/2008	HUANCAREVELICA	ACORIA	INCENDIO URBANO	0	0	0	5	0	1	0	0	0	0	0	0	0
5	29/05/2008	HUANCAREVELICA	HUANCAREVELICA	COLAPSO DE VIVIENDAS	0	0	0	0	3	0	1	0	0	0	0	0	0
6	29/05/2008	ACOBAMBA	PAUCARA	INCENDIO URBANO	0	0	0	7	0	1	0	0	0	0	0	0	0
	TOTAL	EMER	MAYO	6	0	0	0	25	8	4	2	0	0	0	0	0	0
1	01/06/2008	ACOBAMBA	PAUCARA	VIENTOS FUERTES	0	0	0	0	2	0	1	0	0	0	0	0	0
2	05/06/2008	HUANCAREVELICA	YAULI	INCENDIO URBANO	0	0	0	9	0	1	0	0	0	0	0	0	0
3	16/06/2008	HUANCAREVELICA	HUANCAREVELICA	VIENTOS FUERTES	0	0	0	0	5	0	2	0	0	0	0	0	0
4	20/06/2008	ACOBAMBA	ANTA	HELADA	0	0	0	0	282	0	0	0	0	0	0	0	0
5	26/06/2008	HUANCAREVELICA	HUACHOCOLPA	HELADA	0	0	0	0	180	0	0	0	0	0	0	0	0
6	27/06/2008	ANGARAES	LIRCAY	HELADA	0	0	0	0	391	0	0	0	0	0	0	0	0
7	27/06/2008	CHURCAMP	CHURCAMP	HELADA	0	0	0	0	280	0	0	0	0	0	0	0	0
	TOTAL	EMER	JUNIO	7	0	0	0	9	1.140	1	3	0	0	0	0	0	0
1	01/07/2008	HUANCAREVELICA	ACOBAMBILLA	HELADA	0	0	0	0	1.850	0	0	0	0	0	0	0	0
2	01/07/2008	HUANCAREVELICA	LARIA	HELADA	0	0	0	0	500	0	0	0	0	0	0	0	0
3	01/07/2008	HUANCAREVELICA	NUOVO OCCORO	HELADA	0	0	0	0	1.500	0	0	0	0	0	0	0	0
4	01/07/2008	HUANCAREVELICA	YAULI	PRECIPITACIONES - LLUVIA	0	0	0	0	0	1	0	0	0	0	0	0	0
5	01/07/2008	TAYACAJA	ÑAHUIMPUQUIO	HELADA	0	0	0	0	500	0	0	0	0	0	0	0	0
6	01/07/2008	TAYACAJA	S.MARCOS DE ROCCHAC	HELADA	0	0	0	0	2.190	0	0	0	0	0	0	0	0
7	05/07/2008	HUANCAREVELICA	YAULI	HELADA	0	0	0	0	13.725	0	0	0	0	0	0	0	0
8	06/07/2008	ACOBAMBA	PAUCARA	INCENDIO URBANO	0	0	0	6	0	1	0	0	0	0	0	0	0
9	13/07/2008	HUANCAREVELICA	HUANCAREVELICA	INCENDIO URBANO	0	0	0	4	0	1	0	0	0	0	0	0	0



1.2.9 REGISTRO PUNTUAL DE EMERGENCIAS Y DAÑOS DE LA REGIÓN HUANCAMELICA 2008

N°	FECHA	PROVINCIA	DISTRITO	FENOMENO	FALLEC	DESAP	HERIDOS	DAMNIF	AFFECT	VIVI. DEST	VIVI. AFFECT	CC EE DESTRU	CC EE AFFECT	CC SS DESTRU	CC SS AFFECT	HAS. DEST	HAS. AFFECT
10	15/07/2008	HUANCAMELICA	ACORIA	INCENDIO URBANO	0	0	0	0	7	0	0	0	0	0	0	0	0
11	15/07/2008	HUANCAMELICA	HUANDO	INCENDIO URBANO	0	0	0	0	3	0	0	0	0	0	0	0	0
12	17/07/2008	HUANCAMELICA	YAULI	INCENDIO URBANO	0	0	0	0	3	0	0	0	0	0	0	0	0
13	17/07/2008	ACOBAMBA	PAUCARA	COLAPSO DE VIVIENDAS	0	0	0	0	2	0	0	0	0	0	0	0	0
14	20/07/2008	HUANCAMELICA	YAULI	INCENDIO URBANO	0	0	0	0	2	0	0	0	0	0	0	0	0
15	20/07/2008	ACOBAMBA	PAUCARA	COLAPSO DE VIVIENDAS	0	0	0	0	2	0	0	0	0	0	0	0	0
16	30/07/2008	HUANCAMELICA	YAULI	VIENTOS FUERTES	0	0	0	0	6	0	1	0	0	0	0	0	0
17	31/07/2008	HUANCAMELICA	ACORIA	INCENDIO URBANO	0	0	0	0	5	0	0	0	0	0	0	0	0
	TOTAL	EMER	JULIO		0	0	0	34	20.271	10	1	0	0	0	0	0	0
1	05/08/2008	HUANCAMELICA	ACORIA	VIENTOS FUERTES	0	0	0	0	0	3	0	0	0	0	0	0	0
2	12/08/2008	CASTROVIRREYNA	SAN JUAN	HELADA	0	0	0	0	0	300	0	0	0	0	0	0	0
3	13/08/2008	HUANCAMELICA	YAULI	VIENTOS FUERTES	0	0	0	0	0	3	0	0	0	0	0	0	0
4	15/08/2008	HUANCAMELICA	YAULI	INCENDIO URBANO	0	0	0	0	0	3	0	0	0	0	0	0	0
5	15/08/2008	CASTROVIRREYNA	CHUPAMARCA	SISMOS	0	0	0	0	0	650	0	0	0	0	0	0	0
6	16/08/2008	HUANCAMELICA	ACORIA	VIENTOS FUERTES	0	0	0	0	0	3	0	0	0	0	0	0	0
7	19/08/2008	HUANCAMELICA	HUANCAMELICA	VIENTOS FUERTES	0	0	0	0	0	3	0	0	0	0	0	0	0
8	25/08/2008	HUANCAMELICA	YAULI	INCENDIO URBANO	0	0	0	0	3	0	0	0	0	0	0	0	0
9	26/08/2008	HUANCAMELICA	ACORIA	COLAPSO DE VIVIENDAS	0	0	0	0	0	5	0	0	0	0	0	0	0
10	26/08/2008	HUANCAMELICA	ACORIA	COLAPSO DE VIVIENDAS	0	0	0	0	6	0	0	0	0	0	0	0	0
11	27/08/2008	HUANCAMELICA	YAULI	INCENDIO URBANO	0	0	0	0	5	0	0	0	0	0	0	0	0
12	27/08/2008	HUANCAMELICA	YAULI	INCENDIO URBANO	0	0	0	0	6	0	0	0	0	0	0	0	0
13	27/08/2008	ACOBAMBA	PAUCARA	VIENTOS FUERTES	0	0	0	0	0	3	0	0	0	0	0	0	0
14	28/08/2008	HUANCAMELICA	HUANCAMELICA	INCENDIO URBANO	0	0	0	0	6	0	0	0	0	0	0	0	0
15	28/08/2008	HUANCAMELICA	PALCA	HELADA	0	0	0	0	0	0	0	0	0	0	0	0	0
16	30/08/2008	HUANCAMELICA	YAULI	INCENDIO URBANO	0	0	0	0	5	0	0	0	0	0	0	0	0
	TOTAL	EMER	AGOSTO		0	0	0	31	973	6	7	0	0	0	0	0	0
1	01/09/2008	HUANCAMELICA	YAULI	VIENTOS FUERTES	0	0	0	0	0	3	0	0	0	0	0	0	0
2	02/09/2008	HUANCAMELICA	YAULI	INCENDIO URBANO	0	0	0	0	3	0	0	0	0	0	0	0	0
3	02/09/2008	HUANCAMELICA	YAULI	INCENDIO URBANO	0	0	0	0	0	2	0	0	0	0	0	0	0
4	03/09/2008	HUANCAMELICA	HUANCAMELICA	PRECIPITACIONES - LLUVIA	0	0	0	0	0	0	0	0	0	0	0	0	0
5	04/09/2008	HUANCAMELICA	HUANCAMELICA	VIENTOS FUERTES	0	0	0	0	0	5	0	0	0	0	0	0	0
6	04/09/2008	HUANCAMELICA	YAULI	VIENTOS FUERTES	0	0	0	0	0	3	0	0	0	0	0	0	0
7	04/09/2008	HUANCAMELICA	YAULI	VIENTOS FUERTES	0	0	0	0	0	3	0	0	0	0	0	0	0
8	04/09/2008	HUANCAMELICA	HUANDO	HELADA	0	0	0	0	0	100	0	0	0	0	0	0	0
9	08/09/2008	ACOBAMBA	PAUCARA	VIENTOS FUERTES	0	0	0	0	0	3	0	0	0	0	0	0	0
10	08/09/2008	ACOBAMBA	PAUCARA	VIENTOS FUERTES	0	0	0	0	0	6	0	0	0	0	0	0	0
11	10/09/2008	HUANCAMELICA	HUANCAMELICA	INCENDIO URBANO	0	0	0	0	0	3	0	0	0	0	0	0	0



1.2.9 REGISTRO PUNTUAL DE EMERGENCIAS Y DAÑOS DE LA REGIÓN HUANCAMELICA 2008

N°	FECHA	PROVINCIA	DISTRITO	FENOMENO	FALLEC	DESAP	HERIDOS	DAMNIF	AFFECT	VIVI. DEST	VIVI. AFFECT	CC EE DESTRU	CC EE AFFECT	CC SS DESTRU	CC SS AFFECT	HAS. DEST	HAS. AFFECT
12	10/09/2008	HUANCAMELICA	ACORIA	COLAPSO DE VIVIENDAS	0	0	0	4	0	1	0	0	0	0	0	0	0
13	10/09/2008	HUANCAMELICA	ACORIA	HELADA	0	0	0	0	100	0	0	0	0	0	0	0	0
14	10/09/2008	HUANCAMELICA	YAULI	HELADA	0	0	0	0	80	0	0	0	0	0	0	0	0
15	12/09/2008	HUANCAMELICA	ACORIA	VIENTOS FUERTES	0	0	0	0	4	0	1	0	0	0	0	0	0
16	12/09/2008	HUANCAMELICA	YAULI	VIENTOS FUERTES	0	0	0	0	4	0	1	0	0	0	0	0	0
17	12/09/2008	HUANCAMELICA	YAULI	INCENDIO URBANO	0	0	0	1	0	1	0	0	0	0	0	0	0
18	13/09/2008	ANGARAES	LIRCAY	INCENDIO URBANO	0	0	0	6	0	1	0	0	0	0	0	0	0
19	13/09/2008	ANGARAES	HUANCA-HUANCA	INCENDIO URBANO	0	0	0	6	0	1	0	0	0	0	0	0	0
20	15/09/2008	HUANCAMELICA	YAULI	INCENDIO URBANO	0	0	0	3	0	1	0	0	0	0	0	0	0
21	16/09/2008	HUANCAMELICA	ACORIA	COLAPSO DE VIVIENDAS	0	0	0	0	6	0	1	0	0	0	0	0	0
22	17/09/2008	CHURCAMP	PAUCARBAMBA	INCENDIO URBANO	0	0	0	4	0	1	0	0	0	0	0	0	0
23	20/09/2008	HUANCAMELICA	YAULI	INCENDIO URBANO	0	0	0	5	0	1	0	0	0	0	0	0	0
24	21/09/2008	HUANCAMELICA	YAULI	INCENDIO URBANO	0	0	0	6	0	1	0	0	0	0	0	0	0
25	21/09/2008	CASTROVIRREYNA	CHUPAMARCA	HELADA	0	0	0	0	350	0	0	0	0	0	0	0	0
26	23/09/2008	HUANCAMELICA	ACORIA	VIENTOS FUERTES	0	0	0	0	5	0	1	0	0	0	0	0	0
27	23/09/2008	HUANCAMELICA	NUOVO OCCORO	INCENDIO URBANO	0	0	0	5	0	1	0	0	0	0	0	0	0
28	24/09/2008	HUANCAMELICA	LARIA	INCENDIO URBANO	0	0	0	0	4	0	1	0	0	0	0	0	0
29	25/09/2008	HUANCAMELICA	ACORIA	VIENTOS FUERTES	0	0	0	0	3	0	1	0	0	0	0	0	0
30	25/09/2008	HUANCAMELICA	ACORIA	VIENTOS FUERTES	0	0	0	0	8	0	1	0	0	0	0	0	0
31	29/09/2008	HUANCAMELICA	YAULI	VIENTOS FUERTES	0	0	0	0	3	0	1	0	0	0	0	0	0
TOTAL		EMER	SETIEMBRE	31	0	0	0	43	695	11	15	0	0	0	0	0	0
1	02/10/2008	HUANCAMELICA	ACORIA	COLAPSO DE VIVIENDAS	0	0	0	6	0	1	0	0	0	0	0	0	0
2	04/10/2008	ANGARAES	LIRCAY	VIENTOS FUERTES	0	0	0	0	9	0	3	0	0	0	0	0	0
3	06/10/2008	HUANCAMELICA	HUANCAMELICA	PRECIPITACIONES - LLUVIA	0	0	0	0	24	0	4	0	0	0	0	0	0
4	15/10/2008	ANGARAES	LIRCAY	VIENTOS FUERTES	0	0	0	0	3	0	1	0	0	0	0	0	0
5	15/10/2008	CHURCAMP	EL CARMEN	VIENTOS FUERTES	0	0	0	0	26	0	6	0	0	0	0	0	0
6	17/10/2008	HUANCAMELICA	ACORIA	VIENTOS FUERTES	0	0	0	0	5	0	1	0	0	0	0	0	0
7	17/10/2008	HUANCAMELICA	YAULI	INCENDIO URBANO	0	0	0	0	3	0	1	0	0	0	0	0	0
8	17/10/2008	HUANCAMELICA	YAULI	INCENDIO URBANO	0	0	0	3	0	1	0	0	0	0	0	0	0
9	21/10/2008	HUANCAMELICA	ACORIA	INCENDIO URBANO	0	0	0	5	0	1	0	0	0	0	0	0	0
10	22/10/2008	HUANCAMELICA	ACORIA	VIENTOS FUERTES	0	0	0	0	9	0	2	0	0	0	0	0	0
11	22/10/2008	HUANCAMELICA	ACORIA	VIENTOS FUERTES	0	0	0	0	3	0	1	0	0	0	0	0	0
12	25/10/2008	HUANCAMELICA	YAULI	VIENTOS FUERTES	0	0	0	0	5	0	1	0	0	0	0	0	0
13	26/10/2008	CHURCAMP	EL CARMEN	VIENTOS FUERTES	0	0	0	0	11	0	3	0	0	0	0	0	0
14	27/10/2008	CHURCAMP	CHURCAMP	INCENDIO URBANO	0	0	0	4	0	1	0	0	0	0	0	0	0
15	28/10/2008	HUANCAMELICA	MANTA	INCENDIO URBANO	0	0	0	5	0	1	0	0	0	0	0	0	0
16	30/10/2008	CHURCAMP	EL CARMEN	INCENDIO URBANO	0	0	0	4	0	0	1	0	0	0	0	0	0



1.2.9 REGISTRO PUNTUAL DE EMERGENCIAS Y DAÑOS DE LA REGIÓN HUANCÁVELICA 2008

N°	FECHA	PROVINCIA	DISTRITO	FENOMENO	FALLEC	DESAP	HERIDOS	DAMNIF	APECT	VIVI. DEST	VIVI. AFECT	CC EE DESTRU	CC EE AFECT	CC SS DESTRU	CC SS AFECT	HAS. DEST	HAS. AFECT
17	30/10/2008	TAYACAJA	PAMPAS	HELADA	0	0	0	0	164	0	0	0	0	0	0	0	0
	TOTAL	EMER	OCTUBRE		17	0	0	27	262	5	24	0	0	0	0	0	0
1	03/11/2008	ACOBAMBA	PAUCARA	VIENTOS FUERTES	0	0	0	0	5	0	1	0	0	0	0	0	0
2	05/11/2008	HUANCÁVELICA	ACORIA	VIENTOS FUERTES	0	0	0	0	3	0	1	0	0	0	0	0	0
3	07/11/2008	HUANCÁVELICA	HUANCÁVELICA	INCENDIO URBANO	0	0	0	2	0	1	0	0	0	0	0	0	0
4	10/11/2008	CHURCAMP	EL CARMEN	VIENTOS FUERTES	0	0	0	0	13	0	4	0	0	0	0	0	0
5	12/11/2008	CHURCAMP	CHURCAMP	VIENTOS FUERTES	0	0	0	0	28	0	7	0	0	0	0	0	0
6	12/11/2008	CHURCAMP	LOCROJA	VIENTOS FUERTES	0	0	0	0	17	0	3	0	0	0	0	0	0
7	15/11/2008	HUANCÁVELICA	HUANCÁVELICA	PRECIPITACIONES - LLUVIA	0	0	0	0	6	0	1	0	0	0	0	0	0
8	15/11/2008	CHURCAMP	CHURCAMP	INUNDACION	0	0	0	0	3	0	1	0	0	0	0	0	0
9	16/11/2008	HUANCÁVELICA	ACORIA	VIENTOS FUERTES	0	0	0	0	15	0	2	0	0	0	0	0	0
10	16/11/2008	HUANCÁVELICA	YAULI	VIENTOS FUERTES	0	0	0	0	4	0	1	0	0	0	0	0	0
11	16/11/2008	CHURCAMP	EL CARMEN	VIENTOS FUERTES	0	0	0	0	13	0	2	0	0	0	0	0	0
12	17/11/2008	HUANCÁVELICA	HUANCÁVELICA	INCENDIO URBANO	0	0	0	3	0	1	0	0	0	0	0	0	0
13	25/11/2008	HUANCÁVELICA	MANTA	HELADA	0	0	0	0	397	0	0	0	0	0	0	0	0
14	25/11/2008	TAYACAJA	COLCABAMBA	VIENTOS FUERTES	0	0	0	0	163	0	40	0	0	0	0	0	0
15	25/11/2008	TAYACAJA	COLCABAMBA	VIENTOS FUERTES	0	0	0	0	14	0	3	0	0	0	0	0	0
16	27/11/2008	HUANCÁVELICA	HUANCÁVELICA	VIENTOS FUERTES	0	0	0	0	4	0	1	0	0	0	0	0	0
17	28/11/2008	HUANCÁVELICA	YAULI	VIENTOS FUERTES	0	0	0	0	6	0	1	0	0	0	0	0	0
	TOTAL	EMER	NOVIEMBRE		17	0	0	5	691	2	68	0	0	0	0	0	0
1	02/12/2008	HUANCÁVELICA	HUANCÁVELICA	INCENDIO URBANO	0	0	0	0	3	0	1	0	0	0	0	0	0
2	02/12/2008	HUANCÁVELICA	HUANDO	INCENDIO URBANO	0	0	0	7	0	1	0	0	0	0	0	0	0
3	10/12/2008	HUANCÁVELICA	HUANCÁVELICA	VIENTOS FUERTES	0	0	0	0	5	0	1	0	0	0	0	0	0
4	29/12/2008	HUANCÁVELICA	YAULI	HELADA	0	0	0	0	0	0	0	0	0	0	0	0	0
	TOTAL	EMER	DICIEMBRE		4	0	0	10	5	2	1	0	0	0	0	0	0

Fuente : Dirección Nacional de Operaciones del INDECI-SINPAD

Elaboración : Oficina de Estadística y Telemática del INDECI



1.2.10 REGISTRO PUNTUAL DE EMERGENCIAS Y DAÑOS DE LA REGIÓN HUÁNUCO 2008

N°	FECHA	PROVINCIA	DISTRITO	FENOMENO	FALLEC	DESAP	HERIDOS	DAMNIF	APECT	VIVI. DEST	VIVI. AFECT	CCEE DESTRU	CCEE AFECT	CCSS DESTRU	CCSS AFECT	HAS. DEST	HAS. AFECT
	TOTAL	EMER	HUANUCO		2	0	5	6.846	240.037	724	729	3	40	0	0	0	2.936
1	01/01/2008	DOS DE MAYO	CHUQUIS	PRECIPITACIONES - GRANIZO	0	0	0	0	50	0	0	0	0	0	0	0	0
2	01/01/2008	HUAMALIES	LLATA	PRECIPITACIONES - GRANIZO	0	0	0	0	40	0	0	0	0	0	0	0	0
3	01/01/2008	HUAMALIES	PUÑOS	PRECIPITACIONES - GRANIZO	0	0	0	0	30	0	0	0	0	0	0	0	0
4	02/01/2008	YAROWILCA	APARICIO POMARES	COLAPSO DE VIVIENDAS	0	0	0	6	0	0	0	0	0	0	0	0	0
5	03/01/2008	PUERTO INCA	PUERTO INCA	INCENDIO URBANO	0	0	0	3	0	1	0	0	0	0	0	0	0
6	04/01/2008	AMBO	AMBO	INCENDIO URBANO	0	0	0	7	0	1	0	0	0	0	0	0	0
7	06/01/2008	PUERTO INCA	PUERTO INCA	INCENDIO URBANO	0	0	0	4	0	1	0	0	0	0	0	0	0
8	06/01/2008	HUANUCO	YARUMAYO	VIENTOS FUERTES	0	0	0	0	6	0	1	0	0	0	0	0	0
9	08/01/2008	YAROWILCA	APARICIO POMARES	COLAPSO DE VIVIENDAS	0	0	0	5	0	1	0	0	0	0	0	0	0
10	08/01/2008	YAROWILCA	OBAS	COLAPSO DE VIVIENDAS	0	0	0	6	0	1	0	0	0	0	0	0	0
11	09/01/2008	LEONCIO PRADO	D.ALOMIAS ROBLES	INUNDACION	0	0	0	0	80	5	0	0	0	0	0	0	0
12	10/01/2008	HUANUCO	CHINCHAO	HUAYCO	0	0	0	0	6.000	0	0	0	0	0	0	0	0
13	14/01/2008	LEONCIO PRADO	D.ALOMIAS ROBLES	INUNDACION	0	0	0	0	238	0	0	0	0	0	0	0	0
14	14/01/2008	YAROWILCA	CHORAS	INCENDIO URBANO	0	0	0	8	0	1	0	0	0	0	0	0	0
15	16/01/2008	MARAÑON	HUACRACHUCO	DESLIZAMIENTO	0	0	0	0	35.000	0	0	0	0	0	0	0	0
16	17/01/2008	HUANUCO	AMARILIS	COLAPSO DE VIVIENDAS	0	0	0	0	0	0	0	0	0	0	0	0	0
17	19/01/2008	HUANUCO	AMARILIS	COLAPSO DE VIVIENDAS	0	0	0	0	0	0	0	0	0	0	0	0	0
18	21/01/2008	HUANUCO	PILCO MARCA	COLAPSO DE VIVIENDAS	0	0	0	5	0	1	0	0	0	0	0	0	0
19	24/01/2008	HUANUCO	S.PEDRO DE CHAULAN	PRECIPITACIONES - GRANIZO	0	0	0	0	175	0	0	0	0	0	0	0	15
20	24/01/2008	PUERTO INCA	PUERTO INCA	VIENTOS FUERTES	0	0	0	0	0	0	6	0	0	0	0	0	0
21	26/01/2008	HUANUCO	S.MARIA DEL VALLE	COLAPSO DE VIVIENDAS	0	0	0	6	0	2	0	0	0	0	0	0	0
22	26/01/2008	YAROWILCA	APARICIO POMARES	INCENDIO URBANO	0	0	0	5	0	1	0	0	0	0	0	0	0
23	26/01/2008	YAROWILCA	CHAVINILLO	COLAPSO DE VIVIENDAS	0	0	0	4	0	1	0	0	0	0	0	0	0
24	27/01/2008	YAROWILCA	CHAVINILLO	COLAPSO DE VIVIENDAS	0	0	0	4	0	1	0	0	0	0	0	0	0
25	28/01/2008	HUANUCO	HUANUCO	COLAPSO DE VIVIENDAS	0	0	0	6	0	1	0	0	0	0	0	0	0
26	28/01/2008	HUANUCO	HUANUCO	COLAPSO DE VIVIENDAS	0	0	0	6	0	1	0	0	0	0	0	0	0
27	30/01/2008	HUANUCO	MARGOS	INCENDIO URBANO	0	0	0	5	0	1	0	0	0	0	0	0	0
	TOTAL	EMER	ENERO		0	0	0	80	41.619	19	13	0	0	0	0	0	15
1	02/02/2008	YAROWILCA	OBAS	INCENDIO URBANO	0	0	0	15	0	2	0	0	0	0	0	0	0
2	03/02/2008	LEONCIO PRADO	D.ALOMIAS ROBLES	INUNDACION	0	0	0	0	14	0	6	0	0	0	0	0	0
3	03/02/2008	LEONCIO PRADO	HERMILIO VALDIZAN	INUNDACION	0	0	0	3.000	0	0	0	0	0	0	0	0	0



1.2.10 REGISTRO PUNTUAL DE EMERGENCIAS Y DAÑOS DE LA REGIÓN HUÁNUCO 2008

N°	FECHA	PROVINCIA	DISTRITO	FENOMENO	FALLEC	DESAP	HERIDOS	DAMNIF	AFFECT	VIVI. DEST	VIVI. AFFECT	CC EE DESTRU	CC EE AFFECT	CC SS DESTRU	CC SS AFFECT	HAS. DEST	HAS. AFFECT
4	03/02/2008	LEONCIO PRADO	LUYANDO	INUNDACION	0	0	0	24	0	4	0	0	0	0	0	0	0
5	03/02/2008	LEONCIO PRADO	D.ALOMIAS ROBLES	INUNDACION	0	0	0	91	0	13	0	0	0	0	0	0	0
6	03/02/2008	LEONCIO PRADO	HERMILIO VALDIZAN	COLAPSO DE VIVIENDAS	0	0	0	56	0	8	0	0	0	0	0	0	0
7	03/02/2008	LEONCIO PRADO	D.ALOMIAS ROBLES	INUNDACION	0	0	0	0	720	0	0	0	0	0	0	0	0
8	03/02/2008	LEONCIO PRADO	HERMILIO VALDIZAN	DESPLAZAMIENTO	0	0	0	0	36	0	0	0	0	0	0	0	0
9	03/02/2008	LEONCIO PRADO	J.CRESPO Y CASTILLO	INUNDACION	0	0	0	0	182	0	0	0	0	0	0	0	0
10	03/02/2008	LEONCIO PRADO	LUYANDO	INUNDACION	0	0	0	0	84	0	0	0	0	0	0	0	0
11	03/02/2008	MARAÑON	CHOLON	INUNDACION	0	0	0	0	42	0	0	0	0	0	0	0	0
12	05/02/2008	DOS DE MAYO	MARIAS	HUAYCO	0	0	0	0	4.000	0	0	0	0	0	0	0	0
13	08/02/2008	PUERTO INCA	PUERTO INCA	VIENTOS FUERTES	0	0	0	0	0	0	19	0	0	0	0	0	0
14	10/02/2008	PUERTO INCA	YUYAPICHIS	INCENDIO URBANO	0	0	0	7	0	0	0	0	0	0	0	0	0
15	11/02/2008	HUAMALIES	MONZON	COLAPSO DE VIVIENDAS	0	0	0	7	140	2	28	0	0	0	0	0	0
16	16/02/2008	PUERTO INCA	PUERTO INCA	VIENTOS FUERTES	0	0	0	0	0	0	0	0	32	0	0	0	0
17	17/02/2008	PUERTO INCA	PUERTO INCA	INCENDIO URBANO	0	0	0	5	0	0	0	0	0	0	0	0	0
18	18/02/2008	HUANUCO	HUANUCO	COLAPSO DE VIVIENDAS	0	0	0	7	0	1	0	0	0	0	0	0	0
19	18/02/2008	HUANUCO	HUANUCO	COLAPSO DE VIVIENDAS	0	0	0	8	0	1	0	0	0	0	0	0	0
20	20/02/2008	HUANUCO	CHURUBAMBA	INCENDIO URBANO	0	0	0	8	0	1	0	0	0	0	0	0	0
21	21/02/2008	HUANUCO	PILCO MARCA	COLAPSO DE VIVIENDAS	0	0	0	6	0	1	0	0	0	0	0	0	0
22	21/02/2008	HUANUCO	PILCO MARCA	COLAPSO DE VIVIENDAS	0	0	0	37	0	6	0	0	0	0	0	0	0
23	21/02/2008	HUANUCO	CHINCHAO	INCENDIO URBANO	0	0	0	0	0	0	0	0	0	0	0	0	0
24	24/02/2008	HUANUCO	QUISQUI	COLAPSO DE VIVIENDAS	0	0	0	0	0	0	0	0	0	0	0	0	0
25	24/02/2008	HUAMALIES	MONZON	HUAYCO	0	0	0	44	178	7	26	0	0	0	0	0	0
26	24/02/2008	HUAMALIES	MONZON	COLAPSO DE VIVIENDAS	0	0	0	39	0	9	0	0	0	0	0	0	0
27	26/02/2008	HUAMALIES	MONZON	COLAPSO DE VIVIENDAS	0	0	0	54	8	9	2	0	0	0	0	0	0
28	27/02/2008	MARAÑON	CHOLON	INUNDACION	0	0	0	0	1.500	0	0	0	0	0	0	0	0
29	27/02/2008	PUERTO INCA	PUERTO INCA	INUNDACION	0	0	0	0	0	0	66	0	0	0	0	0	0
30	27/02/2008	PUERTO INCA	YUYAPICHIS	INUNDACION	0	0	0	0	0	8	0	0	0	0	0	0	0
31	27/02/2008	PUERTO INCA	YUYAPICHIS	INUNDACION	0	0	0	0	0	7	0	0	0	0	0	0	0
32	27/02/2008	HUANUCO	AMARILIS	COLAPSO DE VIVIENDAS	0	0	0	0	0	0	0	0	0	0	0	0	0
33	27/02/2008	LEONCIO PRADO	RUPA-RUPA	INUNDACION	0	0	0	360	1.913	82	339	0	0	0	0	0	0
34	27/02/2008	LEONCIO PRADO	J.CRESPO Y CASTILLO	INUNDACION	0	0	0	0	1.000	0	0	0	0	0	0	0	0
35	27/02/2008	LEONCIO PRADO	LUYANDO	INUNDACION	0	0	0	175	0	25	0	0	0	0	0	0	0
36	27/02/2008	LEONCIO PRADO	M. DAMASO BERAUN	INUNDACION	0	0	0	13	22	6	6	0	0	0	0	0	0
37	27/02/2008	LEONCIO PRADO	RUPA-RUPA	INUNDACION	0	0	0	0	630	0	0	0	0	0	0	0	0



1.2.10 REGISTRO PUNTUAL DE EMERGENCIAS Y DAÑOS DE LA REGIÓN HUÁNUCO 2008

N°	FECHA	PROVINCIA	DISTRITO	FENOMENO	FALLEC	DESAP	HERIDOS	DAMNIF	AFFECT	VIVI. DEST	VIVI. AFFECT	CC EE DESTRU	CC EE AFFECT	CC SS DESTRU	CC SS AFFECT	HAS. DEST	HAS. AFFECT
38	27/02/2008	LEONCIO PRADO	D.ALOMIA ROBLES	INUNDACION	0	0	0	0	20	0	0	0	0	0	0	0	0
39	27/02/2008	LEONCIO PRADO	LUYANDO	INUNDACION	0	0	0	0	670	0	0	0	0	0	0	0	0
40	27/02/2008	LEONCIO PRADO	M. DAMASO BERAUN	INUNDACION	0	0	0	0	200	0	0	0	0	0	0	0	0
41	27/02/2008	PUERTO INCA	PUERTO INCA	INUNDACION	0	0	0	0	825	0	0	0	0	0	0	0	0
42	27/02/2008	LEONCIO PRADO	HERMILIO VALDIZAN	INUNDACION	0	0	0	0	15	0	0	0	0	0	0	0	0
43	27/02/2008	LEONCIO PRADO	J.CRESPO Y CASTILLO	INUNDACION	0	0	0	0	11.500	0	0	0	0	0	0	0	0
44	27/02/2008	PUERTO INCA	CODO DEL POZUZO	INUNDACION	0	0	0	0	600	0	0	0	0	0	0	0	0
45	27/02/2008	PUERTO INCA	HONORIA	INUNDACION	0	0	0	0	725	0	0	0	0	0	0	0	0
46	27/02/2008	PUERTO INCA	TOURNAVISTA	INUNDACION	0	0	0	0	650	0	0	0	0	0	0	0	0
47	27/02/2008	PUERTO INCA	YUYAPICHIS	INUNDACION	0	0	0	0	700	0	0	0	0	0	0	0	0
48	27/02/2008	HUAMALIES	MONZON	INUNDACION	0	0	0	0	2.500	0	0	0	0	0	0	0	0
49	27/02/2008	PUERTO INCA	YUYAPICHIS	INUNDACION	0	0	0	0	0	2	0	0	0	0	0	0	0
50	27/02/2008	PUERTO INCA	YUYAPICHIS	INCENDIO URBANO	0	0	0	7	0	0	0	0	0	0	0	0	0
51	27/02/2008	HUAMALIES	MONZON	HUAYCO	0	0	0	0	0	0	0	0	0	0	0	0	0
52	28/02/2008	PUERTO INCA	PUERTO INCA	INUNDACION	0	0	0	0	0	14	0	0	0	0	0	0	0
53	28/02/2008	PUERTO INCA	PUERTO INCA	INUNDACION	0	0	0	0	0	0	6	0	0	0	0	0	0
54	28/02/2008	PUERTO INCA	PUERTO INCA	INUNDACION	0	0	0	0	0	25	0	0	0	0	0	0	0
55	28/02/2008	PUERTO INCA	PUERTO INCA	INUNDACION	0	0	0	0	0	12	0	0	0	0	0	0	0
56	28/02/2008	PUERTO INCA	PUERTO INCA	INUNDACION	0	0	0	0	0	11	0	0	0	0	0	0	0
57	28/02/2008	PUERTO INCA	PUERTO INCA	INUNDACION	0	0	0	0	0	12	0	0	0	0	0	0	0
58	28/02/2008	PUERTO INCA	PUERTO INCA	INUNDACION	0	0	0	0	0	9	0	0	0	0	0	0	0
59	28/02/2008	PUERTO INCA	PUERTO INCA	INUNDACION	0	0	0	0	0	6	0	0	0	0	0	0	0
60	28/02/2008	PUERTO INCA	PUERTO INCA	DERRUMBE	0	0	0	0	0	0	0	0	0	0	0	0	0
61	28/02/2008	PUERTO INCA	HONORIA	DERRUMBE	0	0	0	0	0	0	0	0	0	0	0	0	0
62	28/02/2008	HUANUCO	AMARILIS	HUAYCO	0	0	0	4	0	1	0	0	0	0	0	0	0
63	28/02/2008	AMBO	CONCHAMARCA	ALUVION	0	0	0	65	100	0	0	0	0	0	0	0	0
64	28/02/2008	AMBO	CONCHAMARCA	HUAYCO	0	0	0	0	1.975	0	0	0	0	0	0	0	0
65	28/02/2008	AMBO	CONCHAMARCA	HUAYCO	0	0	0	0	400	0	0	0	0	0	0	0	0
66	28/02/2008	AMBO	TOMAY KICHWA	HUAYCO	0	0	0	0	1.870	0	0	0	0	0	0	0	0
67	28/02/2008	YAROWILCA	JACAS CHICO	HUAYCO	0	0	0	0	2.356	0	0	0	0	0	0	0	0
68	29/02/2008	MARAÑON	CHOLON	COLAPSO DE VIVIENDAS	0	0	0	672	0	96	0	0	0	0	0	0	0
69	29/02/2008	HUANUCO	CHINCHAO	COLAPSO DE VIVIENDAS	0	0	0	6	0	1	0	0	0	0	0	0	0
TOTAL		EMER	FEBRERO	69	0	0	0	4.710	35.575	381	498	0	32	0	0	0	0
1	02/03/2008	HUANUCO	AMARILIS	COLAPSO DE VIVIENDAS	0	0	0	5	0	1	0	0	0	0	0	0	0
2	03/03/2008	HUANUCO	HUANUCO	COLAPSO DE VIVIENDAS	0	0	0	6	0	1	0	0	0	0	0	0	0



1.2.10 REGISTRO PUNTUAL DE EMERGENCIAS Y DAÑOS DE LA REGIÓN HUÁNUCO 2008

N°	FECHA	PROVINCIA	DISTRITO	FENOMENO	FALLEC	DESAP	HERIDOS	DAMNIF	AFFECT	VIVI. DEST	VIVI. AFFECT	CC EE DESTRU	CC EE AFFECT	CC SS DESTRU	CC SS AFFECT	HAS. DEST	HAS. AFFECT
3	03/03/2008	PUERTO INCA	TOURNAVISTA	INUNDACION	0	0	0	301	0	0	0	0	0	0	0	0	0
4	06/03/2008	HUANUCO	S.PEDRO DE CHAULAN	COLAPSO DE VIVIENDAS	0	0	0	8	0	1	0	0	0	0	0	0	0
5	07/03/2008	AMBO	AMBO	COLAPSO DE VIVIENDAS	0	0	0	6	0	1	0	0	0	0	0	0	0
6	11/03/2008	PUERTO INCA	PUERTO INCA	VIENTOS FUERTES	0	0	0	0	0	2	2	0	0	0	0	0	0
7	11/03/2008	PUERTO INCA	PUERTO INCA	VIENTOS FUERTES	0	0	0	0	0	2	0	0	0	0	0	0	0
8	13/03/2008	HUANUCO	AMARILIS	HUAYCO	0	0	0	6	0	1	0	0	0	0	0	0	0
9	13/03/2008	HUANUCO	CHINCHAO	INCENDIO URBANO	0	0	0	8	0	1	0	0	0	0	0	0	0
10	14/03/2008	HUANUCO	CHINCHAO	COLAPSO DE VIVIENDAS	0	0	0	7	0	2	0	0	0	0	0	0	0
11	15/03/2008	HUANUCO	HUANUCO	COLAPSO DE VIVIENDAS	0	0	0	2	0	1	0	0	0	0	0	0	0
12	15/03/2008	HUANUCO	HUANUCO	COLAPSO DE VIVIENDAS	0	0	0	9	0	0	0	0	0	0	0	0	0
13	15/03/2008	HUANUCO	HUANUCO	COLAPSO DE VIVIENDAS	0	0	0	5	0	1	0	0	0	0	0	0	0
14	15/03/2008	HUANUCO	AMARILIS	COLAPSO DE VIVIENDAS	0	0	0	4	0	1	0	0	0	0	0	0	0
15	15/03/2008	HUANUCO	CHURUBAMBA	COLAPSO DE VIVIENDAS	0	0	0	3	0	1	0	0	0	0	0	0	0
16	15/03/2008	HUAMALIES	MONZON	COLAPSO DE VIVIENDAS	0	0	0	0	6.000	0	0	0	0	0	0	0	0
17	15/03/2008	HUANUCO	HUANUCO	HUAYCO	0	0	0	2	0	1	0	0	0	0	0	0	0
18	15/03/2008	DOS DE MAYO	MARIAS	COLAPSO DE VIVIENDAS	0	0	0	94	0	19	0	0	0	0	0	0	0
19	15/03/2008	YAROWILCA	OBAS	COLAPSO DE VIVIENDAS	0	0	0	4	0	1	0	0	0	0	0	0	0
20	17/03/2008	HUANUCO	PILLCO MARCA	INCENDIO URBANO	0	0	0	3	0	1	0	0	0	0	0	0	0
21	17/03/2008	HUANUCO	HUANUCO	COLAPSO DE VIVIENDAS	0	0	0	2	0	1	0	0	0	0	0	0	0
22	18/03/2008	HUANUCO	HUANUCO	COLAPSO DE VIVIENDAS	0	0	0	4	0	1	0	0	0	0	0	0	0
23	19/03/2008	HUANUCO	MARGOS	COLAPSO DE VIVIENDAS	0	0	0	0	3.920	0	0	0	0	0	0	0	299
24	19/03/2008	HUANUCO	S.PEDRO DE CHAULAN	HELADA	0	0	0	0	105	0	0	0	0	0	0	0	16
25	19/03/2008	DOS DE MAYO	LA UNION	HELADA	0	0	0	0	5.400	0	0	0	0	0	0	0	82
26	19/03/2008	DOS DE MAYO	CHUQUIS	HELADA	0	0	0	0	4.250	0	0	0	0	0	0	0	90
27	19/03/2008	DOS DE MAYO	MARIAS	HELADA	0	0	0	0	7.017	0	0	0	0	0	0	0	185
28	19/03/2008	DOS DE MAYO	PACHAS	HELADA	0	0	0	0	7.125	0	0	0	0	0	0	0	195
29	19/03/2008	DOS DE MAYO	QUIVILLA	HELADA	0	0	0	0	500	0	0	0	0	0	0	0	21
30	19/03/2008	DOS DE MAYO	RIPAN	HELADA	0	0	0	0	6.500	0	0	0	0	0	0	0	147
31	19/03/2008	DOS DE MAYO	SHUNQUI	HELADA	0	0	0	0	750	0	0	0	0	0	0	0	155
32	19/03/2008	DOS DE MAYO	SILLAPATA	HELADA	0	0	0	0	3.291	0	0	0	0	0	0	0	142
33	19/03/2008	DOS DE MAYO	YANAS	HELADA	0	0	0	0	680	0	0	0	0	0	0	0	94
34	19/03/2008	LAURICOCHA	JESUS	HELADA	0	0	0	0	5.200	0	0	0	0	0	0	0	57
35	19/03/2008	LAURICOCHA	BAÑOS	HELADA	0	0	0	0	3.385	0	0	0	0	0	0	0	96
36	19/03/2008	LAURICOCHA	JIVIA	HELADA	0	0	0	0	1.928	0	0	0	0	0	0	0	64
37	19/03/2008	LAURICOCHA	QUEROPALCA	HELADA	0	0	0	0	1.135	0	0	0	0	0	0	0	13



1.2.10 REGISTRO PUNTUAL DE EMERGENCIAS Y DAÑOS DE LA REGIÓN HUÁNUCO 2008

N°	FECHA	PROVINCIA	DISTRITO	FENOMENO	FALLEC	DESAP	HERIDOS	DAMNIF	AFFECT	VIVI. DEST	VIVI. AFFECT	CC EE DESTRU	CC EE AFFECT	CC SS DESTRU	CC SS AFFECT	HAS. DEST	HAS. AFFECT
38	19/03/2008	LAURICOCHA	RONDOS	HELADA	0	0	0	0	7.650	0	0	0	0	0	0	0	441
39	19/03/2008	LAURICOCHA	S.FRANCISCO DE ASIS	HELADA	0	0	0	0	2.281	0	0	0	0	0	0	0	119
40	19/03/2008	LAURICOCHA	S.MIGUEL DE CAURI	HELADA	0	0	0	0	5.370	0	0	0	0	0	0	0	338
41	19/03/2008	YAROWILCA	CHAVINILLO	HELADA	0	0	0	0	665	0	0	0	0	0	0	0	40
42	19/03/2008	YAROWILCA	APARICIO POMARES	HELADA	0	0	0	0	635	0	0	0	0	0	0	0	54
43	19/03/2008	YAROWILCA	OBAS	HELADA	0	0	0	0	680	0	0	0	0	0	0	0	26
44	19/03/2008	YAROWILCA	PAMPAMARCA	HELADA	0	0	0	0	2.645	0	0	0	0	0	0	0	22
45	19/03/2008	MARAÑON	CHOLON	COLAPSO DE VIVIENDAS	0	0	0	12	0	3	0	0	0	0	0	0	0
46	19/03/2008	MARAÑON	CHOLON	INUNDACION	0	0	0	4	0	1	0	0	0	0	0	0	0
47	20/03/2008	HUACAYBAMBA	PINRA	HUAYCO	0	0	0	0	6.800	0	0	0	0	0	0	0	0
48	23/03/2008	PUERTO INCA	YUYAPICHIS	INCENDIO URBANO	0	0	0	4	0	0	0	0	0	0	0	0	0
49	24/03/2008	PUERTO INCA	TOURNAVISTA	INUNDACION	0	0	0	572	210	104	50	0	0	0	0	0	0
50	25/03/2008	PUERTO INCA	HONORIA	DESGLZAMIENTO	0	0	0	4	0	1	0	0	0	0	0	0	0
51	25/03/2008	PUERTO INCA	TOURNAVISTA	VIENTOS FUERTES	0	0	0	0	230	0	0	0	0	0	0	0	0
52	26/03/2008	PUERTO INCA	TOURNAVISTA	INCENDIO URBANO	0	0	0	6	0	1	0	0	0	0	0	0	0
53	29/03/2008	HUANUCO	HUANUCO	COLAPSO DE VIVIENDAS	0	0	0	5	0	1	0	0	0	0	0	0	0
	TOTAL	EMER	MARZO	53	0	0	0	1.086	84.352	151	52	0	0	0	0	0	2.696
1	01/04/2008	YAROWILCA	CHAVINILLO	INCENDIO URBANO	0	0	0	0	6	1	0	0	0	0	0	0	0
2	03/04/2008	HUANUCO	S.MARIA DEL VALLE	HUAYCO	0	0	0	0	6	1	0	0	0	0	0	0	0
3	03/04/2008	HUANUCO	S.MARIA DEL VALLE	COLAPSO DE VIVIENDAS	0	0	0	7	0	1	0	0	0	0	0	0	0
4	05/04/2008	HUANUCO	HUANUCO	COLAPSO DE VIVIENDAS	0	0	0	1	0	1	0	0	0	0	0	0	0
5	10/04/2008	HUAMALIES	LLATA	HELADA	0	0	0	0	1.505	0	0	0	0	0	0	0	89
6	10/04/2008	PUERTO INCA	PUERTO INCA	PRECIPITACIONES - LLUVIA	0	0	0	0	8.845	0	0	0	0	0	0	0	0
7	10/04/2008	MARAÑON	HUACRACHUCO	HUAYCO	0	0	0	0	14.556	0	0	0	0	0	0	0	0
8	11/04/2008	HUANUCO	HUANUCO	COLAPSO DE VIVIENDAS	0	0	0	4	0	1	0	0	0	0	0	0	0
9	11/04/2008	HUANUCO	HUANUCO	COLAPSO DE VIVIENDAS	0	0	0	0	7	0	1	0	0	0	0	0	0
10	11/04/2008	YAROWILCA	PAMPAMARCA	HUAYCO	0	0	0	0	2.980	0	0	0	0	0	0	0	0
11	13/04/2008	HUANUCO	HUANUCO	COLAPSO DE VIVIENDAS	0	0	0	0	41	0	0	0	1	0	0	0	0
12	15/04/2008	YAROWILCA	JACAS CHICO	COLAPSO DE VIVIENDAS	0	0	0	5	0	1	0	0	0	0	0	0	0
13	15/04/2008	YAROWILCA	JACAS CHICO	COLAPSO DE VIVIENDAS	0	0	0	17	0	3	0	0	0	0	0	0	0
14	16/04/2008	YAROWILCA	CHAVINILLO	COLAPSO DE VIVIENDAS	0	0	0	6	0	0	0	0	0	0	0	0	0
15	16/04/2008	PUERTO INCA	PUERTO INCA	VIENTOS FUERTES	0	0	0	2	0	0	1	0	0	0	0	0	0
16	22/04/2008	YAROWILCA	JACAS CHICO	COLAPSO DE VIVIENDAS	0	0	0	9	0	3	0	0	0	0	0	0	0
17	24/04/2008	PUERTO INCA	PUERTO INCA	PRECIPITACIONES - LLUVIA	0	0	0	0	0	0	0	0	0	0	0	0	0
18	26/04/2008	HUANUCO	CHINCHAO	PRECIPITACIONES - LLUVIA	0	0	0	0	3.080	0	0	0	0	0	0	0	0



1.2.10 REGISTRO PUNTUAL DE EMERGENCIAS Y DAÑOS DE LA REGIÓN HUÁNUCO 2008

N°	FECHA	PROVINCIA	DISTRITO	FENOMENO	FALLEC	DESAP	HERIDOS	DAMNIF	AFFECT	VIVI. DEST	VIVI. AFFECT	CC EE DESTRU	CC EE AFFECT	CC SS DESTRU	CC SS AFFECT	HAS. DEST	HAS. AFFECT
19	26/04/2008	MARAÑON	CHOLON	PRECIPITACIONES - LLUVIA	0	0	0	0	5,740	0	0	0	0	0	0	0	0
20	26/04/2008	MARAÑON	CHOLON	PRECIPITACIONES - LLUVIA	0	0	0	0	150	0	0	1	0	0	0	0	0
21	26/04/2008	MARAÑON	HUACRACHUCO	HUAYCO	0	0	0	0	14,556	0	0	0	0	0	0	0	0
22	26/04/2008	PUERTO INCA	PUERTO INCA	PRECIPITACIONES - LLUVIA	0	0	0	0	8,845	0	0	0	0	0	0	0	0
23	27/04/2008	YAROWILCA	PAMPAMARCA	HUAYCO	0	0	0	0	2,980	0	0	0	0	0	0	0	0
24	29/04/2008	HUANUCO	HUANUCO	PRECIPITACIONES - LLUVIA	0	0	0	3	0	1	0	0	0	0	0	0	0
	TOTAL	EMER	ABRIL	24	0	0	0	66	63,285	12	3	1	1	0	0	0	89
1	01/05/2008	YAROWILCA	CHAVINILLO	PRECIPITACIONES - GRANIZO	0	0	0	0	695	0	0	0	0	0	0	0	25
2	05/05/2008	HUANUCO	HUANUCO	INUNDACION	0	0	0	11	0	2	0	0	0	0	0	0	0
3	07/05/2008	HUANUCO	HUANUCO	INCENDIO URBANO	0	0	0	8	0	1	0	0	0	0	0	0	0
4	12/05/2008	PUERTO INCA	PUERTO INCA	VIENTOS FUERTES	0	0	0	0	0	1	0	0	0	0	0	0	0
5	12/05/2008	PUERTO INCA	PUERTO INCA	INCENDIO URBANO	0	0	0	7	0	0	0	0	0	0	0	0	0
6	12/05/2008	YAROWILCA	APARICIO	INCENDIO URBANO	0	0	0	8	0	1	0	0	0	0	0	0	0
7	14/05/2008	MARAÑON	HUACRACHUCO	INCENDIO URBANO	0	0	0	10	0	1	0	0	0	0	0	0	0
8	15/05/2008	YAROWILCA	PAMPAMARCA	COLAPSO DE VIVIENDAS	0	0	0	28	0	3	0	0	0	0	0	0	0
9	16/05/2008	YAROWILCA	CHAVINILLO	INCENDIO URBANO	0	0	0	5	0	1	0	0	0	0	0	0	0
10	19/05/2008	PUERTO INCA	YUYAPICHIS	INCENDIO URBANO	0	0	0	0	0	0	0	0	0	0	0	0	0
11	20/05/2008	YAROWILCA	OBAS	INCENDIO URBANO	0	0	0	0	0	0	0	0	0	0	0	0	0
12	27/05/2008	MARAÑON	HUACRACHUCO	INCENDIO URBANO	0	0	0	7	0	1	0	0	0	0	0	0	0
13	28/05/2008	HUANUCO	HUANUCO	VIENTOS FUERTES	0	0	0	0	15	0	0	0	1	0	0	0	0
	TOTAL	EMER	MAYO	13	0	0	0	84	710	11	0	0	1	0	0	0	25
1	01/06/2008	AMBO	TOMAY KICHWA	INUNDACION	0	0	0	4	0	1	0	0	0	0	0	0	0
2	06/06/2008	HUAMALIES	LLATA	VIENTOS FUERTES	0	0	0	0	5	0	1	0	0	0	0	0	0
3	10/06/2008	HUANUCO	S.FRANC.DE CAYRAN	PRECIPITACIONES - LLUVIA	0	0	0	0	0	0	1	0	0	0	0	0	0
4	11/06/2008	HUANUCO	S.MARIA DEL VALLE	COLAPSO DE VIVIENDAS	0	0	0	2	0	0	1	0	0	0	0	0	0
5	12/06/2008	PUERTO INCA	PUERTO INCA	INCENDIO URBANO	0	0	0	6	0	0	0	0	0	0	0	0	0
6	13/06/2008	MARAÑON	CHOLON	INCENDIO URBANO	0	0	0	9	0	1	0	0	0	0	0	0	0
7	13/06/2008	PUERTO INCA	PUERTO INCA	VIENTOS FUERTES	0	0	0	0	5	0	2	0	0	0	0	0	0
8	13/06/2008	PUERTO INCA	PUERTO INCA	INCENDIO URBANO	0	0	0	5	0	0	0	0	0	0	0	0	0
9	15/06/2008	HUANUCO	MARGOS	HUAYCO	0	0	0	0	3,000	0	0	0	0	0	0	0	0
10	15/06/2008	HUAMALIES	ARANCAY	COLAPSO DE VIVIENDAS	0	0	0	57	50	10	8	0	0	0	0	0	0
11	15/06/2008	LAURICOCHA	BAÑOS	HUAYCO	0	0	0	0	4,000	0	0	0	0	0	0	0	0
12	16/06/2008	MARAÑON	HUACRACHUCO	INCENDIO URBANO	0	0	0	7	0	1	0	0	0	0	0	0	0
13	21/06/2008	HUANUCO	S.PEDRO DE CHAULAN	INCENDIO URBANO	0	0	0	6	0	1	0	0	0	0	0	0	0



1.2.10 REGISTRO PUNTUAL DE EMERGENCIAS Y DAÑOS DE LA REGIÓN HUÁNUCO 2008

N°	FECHA	PROVINCIA	DISTRITO	FENOMENO	FALLEC	DESAP	HERIDOS	DAMNIF	AFFECT	VIVI. DEST	VIVI. AFFECT	CC EE DESTRU	CC EE AFFECT	CC SS DESTRU	CC SS AFFECT	HAS. DEST	HAS. AFFECT
14	23/06/2008	HUANUCO	S.PEDRO DE CHAULAN	PRECIPITACIONES-GRANIZO	0	0	0	0	240	0	0	0	0	0	0	0	17
15	27/06/2008	HUANUCO	CHINCHAO	INCENDIO URBANO	0	0	0	5	0	1	0	0	0	0	0	0	0
16	28/06/2008	PACHITEA	PANAO	HELADA	0	0	0	0	270	0	0	0	0	0	0	0	63
17	28/06/2008	LAURICOCHA	BAÑOS	INCENDIO URBANO	2	0	0	8	0	2	0	0	0	0	0	0	0
18	30/06/2008	HUANUCO	S.FRANC.DE CAYRAN	COLAPSO DE VIVIENDAS	0	0	0	3	0	1	0	0	0	0	0	0	0
19	30/06/2008	HUAMALIES	JIRCAN	VIENTOS FUERTES	0	0	0	0	159	0	19	0	0	0	0	0	0
	TOTAL	EMER	JUNIO	19	2	0	0	115	7.729	18	32	0	0	0	0	0	80
1	01/07/2008	HUANUCO	QUISQUI	INCENDIO URBANO	0	0	0	3	0	1	0	0	0	0	0	0	0
2	03/07/2008	PACHITEA	PANAO	HELADA	0	0	0	0	180	0	0	0	0	0	0	0	31
3	04/07/2008	MARAÑON	HUACRACHUCO	INCENDIO URBANO	0	0	0	4	0	1	0	0	0	0	0	0	0
4	06/07/2008	YAROWILCA	APARICIO POMARES	INCENDIO URBANO	0	0	0	2	0	1	0	0	0	0	0	0	0
5	10/07/2008	HUANUCO	HUANUCO	COLAPSO DE VIVIENDAS	0	0	0	0	106	0	0	0	0	0	0	0	0
6	10/07/2008	HUANUCO	HUANUCO	COLAPSO DE VIVIENDAS	0	0	0	6	0	1	0	0	0	0	0	0	0
7	14/07/2008	YAROWILCA	CHORAS	INCENDIO URBANO	0	0	0	6	0	1	0	0	0	0	0	0	0
8	15/07/2008	HUANUCO	HUANUCO	COLAPSO DE VIVIENDAS	0	0	0	7	0	0	1	0	0	0	0	0	0
9	15/07/2008	YAROWILCA	CHAVINILLO	HELADA	0	0	0	0	42	0	0	0	0	0	0	0	0
10	15/07/2008	YAROWILCA	CHACABAMBA	INCENDIO URBANO	0	0	0	6	0	1	0	0	0	0	0	0	0
11	17/07/2008	HUANUCO	HUANUCO	COLAPSO DE VIVIENDAS	0	0	0	2	0	1	0	0	0	0	0	0	0
12	18/07/2008	PUERTO INCA	YUYAPICHIS	VIENTOS FUERTES	0	0	0	0	0	0	0	1	0	0	0	0	0
13	20/07/2008	HUANUCO	S.FRANC.DE CAYRAN	INCENDIO URBANO	0	0	0	0	9	1	0	0	0	0	0	0	0
14	21/07/2008	HUANUCO	HUANUCO	COLAPSO DE VIVIENDAS	0	0	0	1	0	1	0	0	0	0	0	0	0
15	22/07/2008	HUANUCO	CHINCHAO	INCENDIO URBANO	0	0	0	7	0	1	0	0	0	0	0	0	0
16	23/07/2008	PUERTO INCA	PUERTO INCA	INCENDIO URBANO	0	0	0	5	0	0	0	0	0	0	0	0	0
17	23/07/2008	PUERTO INCA	PUERTO INCA	INCENDIO URBANO	0	0	0	5	0	0	0	0	0	0	0	0	0
18	27/07/2008	AMBO	AMBO	COLAPSO DE VIVIENDAS	0	0	0	5	0	1	0	0	0	0	0	0	0
19	28/07/2008	PUERTO INCA	PUERTO INCA	VIENTOS FUERTES	0	0	0	5	0	1	0	0	0	0	0	0	0
20	30/07/2008	HUANUCO	YARUMAYO	COLAPSO DE VIVIENDAS	0	0	0	5	0	1	0	0	0	0	0	0	0
21	31/07/2008	PUERTO INCA	PUERTO INCA	INCENDIO URBANO	0	0	0	0	0	1	0	0	0	0	0	0	0
	TOTAL	EMER	JULIO	21	0	0	0	69	337	13	2	1	0	0	0	0	31
1	03/08/2008	YAROWILCA	APARICIO POMARES	INCENDIO URBANO	0	0	0	5	0	1	0	0	0	0	0	0	0
2	06/08/2008	YAROWILCA	PAMPAMARCA	VIENTOS FUERTES	0	0	0	0	185	0	0	0	1	0	0	0	0
3	11/08/2008	HUANUCO	HUANUCO	INCENDIO URBANO	0	0	0	0	3	0	1	0	0	0	0	0	0
4	14/08/2008	HUAMALIES	ARANCAY	PRECIPITACIONES - LLUVIA	0	0	0	7	52	1	7	0	0	0	0	0	0
5	14/08/2008	HUAMALIES	ARANCAY	VIENTOS FUERTES	0	0	0	0	125	0	0	0	1	0	0	0	0



1.2.10 REGISTRO PUNTUAL DE EMERGENCIAS Y DAÑOS DE LA REGIÓN HUÁNUCO 2008

N°	FECHA	PROVINCIA	DISTRITO	FENOMENO	FALLEC	DESAP	HERIDOS	DAMNIF	AFFECT	VIVI. DEST	VIVI. AFFECT	CC EE DESTRU	CC EE AFFECT	CC SS DESTRU	CC SS AFFECT	HAS. DEST	HAS. AFFECT
6	15/08/2008	HUANUCO	PILCO MARCA	INCENDIO URBANO	0	0	0	4	0	1	0	0	0	0	0	0	0
7	16/08/2008	HUANUCO	AMARILIS	VIENTOS FUERTES	0	0	0	0	22	0	0	0	1	0	0	0	0
8	16/08/2008	HUANUCO	QUISQUI	INCENDIO URBANO	0	0	0	5	0	1	0	0	0	0	0	0	0
9	16/08/2008	PUERTO INCA	PUERTO INCA	INCENDIO URBANO	0	0	0	8	0	0	0	0	0	0	0	0	0
10	18/08/2008	DOS DE MAYO	YANAS	INCENDIO URBANO	0	0	0	0	0	1	0	0	0	0	0	0	0
11	19/08/2008	PUERTO INCA	YUYAPICHIS	VIENTOS FUERTES	0	0	0	20	0	3	0	0	0	0	0	0	0
12	22/08/2008	PUERTO INCA	PUERTO INCA	INCENDIO URBANO	0	0	0	5	0	0	0	0	0	0	0	0	0
13	22/08/2008	PUERTO INCA	PUERTO INCA	INCENDIO URBANO	0	0	0	1	0	1	0	0	0	0	0	0	0
14	22/08/2008	YAROWILCA	JACAS CHICO	INCENDIO URBANO	0	0	0	5	0	1	0	0	0	0	0	0	0
15	24/08/2008	HUANUCO	YARUMAYO	INCENDIO URBANO	0	0	0	4	0	1	0	0	0	0	0	0	0
16	24/08/2008	DOS DE MAYO	MARIAS	INCENDIO URBANO	0	0	0	7	0	1	0	0	0	0	0	0	0
17	25/08/2008	HUAMALIES	ARANCAY	HUAYCO	0	0	0	0	3.500	0	0	0	0	0	0	0	0
18	26/08/2008	HUANUCO	YARUMAYO	INCENDIO URBANO	0	0	0	4	0	1	0	0	0	0	0	0	0
19	29/08/2008	PUERTO INCA	PUERTO INCA	INCENDIO URBANO	0	0	0	5	0	1	0	0	0	0	0	0	0
20	31/08/2008	YAROWILCA	CHAVINILLO	INCENDIO URBANO	0	0	0	7	0	1	0	0	0	0	0	0	0
	TOTAL	EMER	AGOSTO		0	0	0	93	3.887	15	8	0	3	0	0	0	0
1	01/09/2008	PUERTO INCA	PUERTO INCA	INCENDIO URBANO	0	0	0	7	0	1	0	0	0	0	0	0	0
2	03/09/2008	HUANUCO	YARUMAYO	INCENDIO URBANO	0	0	0	7	0	1	0	0	0	0	0	0	0
3	04/09/2008	HUANUCO	S.PEDRO DE CHAULAN	INCENDIO URBANO	0	0	0	2	0	1	0	0	0	0	0	0	0
4	05/09/2008	AMBO	HUACAR	INCENDIO URBANO	0	0	0	2	0	1	0	0	0	0	0	0	0
5	07/09/2008	HUANUCO	HUANUCO	COLAPSO DE VIVIENDAS	0	0	0	0	5	0	1	0	0	0	0	0	0
6	07/09/2008	HUANUCO	HUANUCO	INCENDIO URBANO	0	0	5	0	0	1	0	0	0	0	0	0	0
7	09/09/2008	HUANUCO	YARUMAYO	COLAPSO DE VIVIENDAS	0	0	0	6	0	1	0	0	0	0	0	0	0
8	10/09/2008	YAROWILCA	APARICIO	VIENTOS FUERTES	0	0	0	0	6	0	1	0	0	0	0	0	0
9	12/09/2008	YAROWILCA	APARICIO	INCENDIO URBANO	0	0	0	6	0	0	0	1	0	0	0	0	0
10	13/09/2008	PUERTO INCA	PUERTO INCA	INCENDIO URBANO	0	0	0	8	0	1	0	0	0	0	0	0	0
11	16/09/2008	HUANUCO	YARUMAYO	INCENDIO URBANO	0	0	0	6	0	1	0	0	0	0	0	0	0
12	16/09/2008	PUERTO INCA	YUYAPICHIS	INCENDIO URBANO	0	0	0	1	0	1	0	0	0	0	0	0	0
13	16/09/2008	YAROWILCA	APARICIO	INCENDIO URBANO	0	0	0	7	0	1	0	0	0	0	0	0	0
14	16/09/2008	YAROWILCA	APARICIO	INCENDIO URBANO	0	0	0	7	0	1	0	0	0	0	0	0	0
15	18/09/2008	HUAMALIES	POMARES	COLAPSO DE VIVIENDAS	0	0	0	6	0	1	0	0	0	0	0	0	0
16	18/09/2008	PUERTO INCA	PUNCHAO	VIENTOS FUERTES	0	0	0	11	0	1	0	0	0	0	0	0	0
17	19/09/2008	AMBO	PUERTO INCA	VIENTOS FUERTES	0	0	0	90	102	20	22	0	0	0	0	0	0
18	20/09/2008	HUANUCO	CHURUBAMBA	INCENDIO URBANO	0	0	0	3	0	1	0	0	0	0	0	0	0



1.2.10 REGISTRO PUNTUAL DE EMERGENCIAS Y DAÑOS DE LA REGIÓN HUÁNUCO 2008

N°	FECHA	PROVINCIA	DISTRITO	FENOMENO	FALLEC	DESAP	HERIDOS	DAMNIF	AFFECT	VIVI. DEST	VIVI. AFFECT	CC EE DESTRU	CC EE AFFECT	CC SS DESTRU	CC SS AFFECT	HAS. DEST	HAS. AFFECT
19	21/09/2008	HUAMALIES	MIRAFLORES	COLAPSO DE VIVIENDAS	0	0	0	5	0	1	0	0	0	0	0	0	0
20	21/09/2008	PUERTO INCA	YUYAPICHIS	INCENDIO URBANO	0	0	0	8	0	1	0	0	0	0	0	0	0
21	22/09/2008	HUAMALIES	PUNCHAO	COLAPSO DE VIVIENDAS	0	0	0	33	0	6	0	0	0	0	0	0	0
22	26/09/2008	HUANUCO	CHURUBAMBA	INCENDIO URBANO	0	0	0	4	0	1	0	0	0	0	0	0	0
23	27/09/2008	HUANUCO	YARUMAYO	VIENTOS FUERTES	0	0	0	0	6	0	1	0	0	0	0	0	0
24	28/09/2008	HUAMALIES	PUNCHAO	COLAPSO DE VIVIENDAS	0	0	0	7	0	1	0	0	0	0	0	0	0
25	28/09/2008	HUAMALIES	PUNCHAO	COLAPSO DE VIVIENDAS	0	0	0	0	4	0	1	0	0	0	0	0	0
26	30/09/2008	AMBO	CAYNA	INCENDIO URBANO	0	0	0	6	0	1	0	0	0	0	0	0	0
	TOTAL	EMER	SETIEMBRE	26	0	0	5	232	123	45	26	1	0	0	0	0	0
1	01/10/2008	PUERTO INCA	PUERTO INCA	INCENDIO URBANO	0	0	0	5	0	0	0	0	0	0	0	0	0
2	03/10/2008	PUERTO INCA	PUERTO INCA	VIENTOS FUERTES	0	0	0	0	0	2	0	0	0	0	0	0	0
3	04/10/2008	PUERTO INCA	HONORIA	INCENDIO URBANO	0	0	0	20	0	4	0	0	0	0	0	0	0
4	09/10/2008	HUANUCO	YARUMAYO	INCENDIO URBANO	0	0	0	7	0	0	0	0	0	0	0	0	0
5	11/10/2008	HUANUCO	HUANUCO	INCENDIO URBANO	0	0	0	1	0	1	0	0	0	0	0	0	0
6	12/10/2008	DOS DE MAYO	MARIAS	VIENTOS FUERTES	0	0	0	0	5	0	1	0	0	0	0	0	0
7	12/10/2008	PACHITEA	PANAO	VIENTOS FUERTES	0	0	0	0	6	0	1	0	0	0	0	0	0
8	12/10/2008	PUERTO INCA	PUERTO INCA	VIENTOS FUERTES	0	0	0	0	0	2	0	0	0	0	0	0	0
9	12/10/2008	PUERTO INCA	YUYAPICHIS	VIENTOS FUERTES	0	0	0	0	0	2	0	0	0	0	0	0	0
10	12/10/2008	PUERTO INCA	YUYAPICHIS	VIENTOS FUERTES	0	0	0	0	0	4	0	0	0	0	0	0	0
11	12/10/2008	PUERTO INCA	YUYAPICHIS	VIENTOS FUERTES	0	0	0	0	0	1	0	0	0	0	0	0	0
12	12/10/2008	PUERTO INCA	YUYAPICHIS	VIENTOS FUERTES	0	0	0	0	0	1	0	0	0	0	0	0	0
13	13/10/2008	HUANUCO	CHINCHAO	COLAPSO DE VIVIENDAS	0	0	0	7	0	1	0	0	0	0	0	0	0
14	13/10/2008	AMBO	SAN RAFAEL	VIENTOS FUERTES	0	0	0	0	41	0	0	0	1	0	0	0	0
15	13/10/2008	PACHITEA	PANAO	PRECIPITACIONES - LLUVIA	0	0	0	11	0	1	0	0	0	0	0	0	0
16	18/10/2008	PUERTO INCA	HONORIA	INCENDIO URBANO	0	0	0	5	0	1	0	0	0	0	0	0	0
17	19/10/2008	HUAMALIES	SINGA	HUAYCO	0	0	0	0	570	0	0	0	0	0	0	0	0
18	20/10/2008	HUAMALIES	ARANCAY	INCENDIO URBANO	0	0	0	6	0	1	0	0	0	0	0	0	0
19	20/10/2008	PUERTO INCA	HONORIA	INCENDIO URBANO	0	0	0	20	0	3	0	0	0	0	0	0	0
20	21/10/2008	HUAMALIES	ARANCAY	INCENDIO URBANO	0	0	0	31	0	4	0	0	0	0	0	0	0
21	21/10/2008	HUAMALIES	MIRAFLORES	COLAPSO DE VIVIENDAS	0	0	0	10	0	1	0	0	0	0	0	0	0
22	24/10/2008	DOS DE MAYO	MARIAS	INCENDIO URBANO	0	0	0	8	0	1	0	0	0	0	0	0	0
23	26/10/2008	HUANUCO	YARUMAYO	INCENDIO URBANO	0	0	0	7	0	1	0	0	0	0	0	0	0
24	26/10/2008	AMBO	AMBO	COLAPSO DE VIVIENDAS	0	0	0	5	0	0	0	0	0	0	0	0	0
25	29/10/2008	HUANUCO	AMARILIS	PRECIPITACIONES - LLUVIA	0	0	0	0	12	0	0	0	0	0	0	0	0
26	30/10/2008	PUERTO INCA	HONORIA	INCENDIO URBANO	0	0	0	6	0	1	0	0	0	0	0	0	0
27	31/10/2008	HUANUCO	HUANUCO	COLAPSO DE VIVIENDAS	0	0	0	3	0	1	0	0	0	0	0	0	0



1.2.10 REGISTRO PUNTUAL DE EMERGENCIAS Y DAÑOS DE LA REGIÓN HUÁNUCO 2008

N°	FECHA	PROVINCIA	DISTRITO	FENOMENO	FALLEC	DESAP	HERIDOS	DAMNIF	AFFECT	VIVI. DEST	VIVI. AFFECT	CC EE DESTRU	CC EE AFFECT	CC SS DESTRU	CC SS AFFECT	HAS. DEST	HAS. AFFECT
28	31/10/2008	PUERTO INCA	HONORIA	INCENDIO URBANO	0	0	0	6	0	1	0	0	0	0	0	0	0
	TOTAL	EMER	OCTUBRE		0	0	0	158	634	35	2	0	1	0	0	0	0
1	01/11/2008	PUERTO INCA	PUERTO INCA	INCENDIO URBANO	0	0	0	6	0	0	0	0	0	0	0	0	0
2	02/11/2008	LEONCIO PRADO	J.CRESPO Y CASTILLO	INUNDACION	0	0	0	0	56	0	0	0	0	0	0	0	0
3	03/11/2008	PUERTO INCA	HONORIA	INCENDIO URBANO	0	0	0	5	0	1	0	0	0	0	0	0	0
4	04/11/2008	YAROWILCA	OBAS	INCENDIO URBANO	0	0	0	5	0	1	0	0	0	0	0	0	0
5	06/11/2008	AMBO	AMBO	INCENDIO URBANO	0	0	0	6	0	1	0	0	0	0	0	0	0
6	06/11/2008	AMBO	CAYNA	INCENDIO URBANO	0	0	0	8	0	1	0	0	0	0	0	0	0
7	07/11/2008	AMBO	AMBO	PRECIPITACIONES - LLUVIA	0	0	0	0	20	0	0	0	0	0	0	0	0
8	08/11/2008	LEONCIO PRADO	J.CRESPO Y CASTILLO	VIENTOS FUERTES	0	0	0	0	189	0	0	0	0	0	0	0	0
9	08/11/2008	YAROWILCA	APARICIO	INCENDIO URBANO	0	0	0	4	0	1	0	0	0	0	0	0	0
10	09/11/2008	HUANUCO	S.PEDRO DE CHAULAN	INCENDIO URBANO	0	0	0	10	0	1	0	0	0	0	0	0	0
11	10/11/2008	LAURICOCHA	S.MIGUEL DE CAURI	VIENTOS FUERTES	0	0	0	2	0	0	1	0	0	0	0	0	0
12	10/11/2008	YAROWILCA	APARICIO	INCENDIO URBANO	0	0	0	4	0	1	0	0	0	0	0	0	0
13	10/11/2008	YAROWILCA	APARICIO	INCENDIO URBANO	0	0	0	0	0	0	0	0	0	0	0	0	0
14	11/11/2008	HUANUCO	S.MARIA DEL VALLE	VIENTOS FUERTES	0	0	0	0	10	1	0	0	0	0	0	0	0
15	12/11/2008	HUAMALIES	CHAVIN DE PARIARCA	COLAPSO DE VIVIENDAS	0	0	0	17	3	4	1	0	0	0	0	0	0
16	12/11/2008	HUAMALIES	CHAVIN DE PARIARCA	INCENDIO URBANO	0	0	0	3	0	1	0	0	0	0	0	0	0
17	12/11/2008	YAROWILCA	APARICIO	VIENTOS FUERTES	0	0	0	0	3	0	1	0	0	0	0	0	0
18	13/11/2008	HUANUCO	HUANUCO	COLAPSO DE VIVIENDAS	0	0	0	6	0	1	0	0	0	0	0	0	0
19	13/11/2008	HUANUCO	AMARILIS	COLAPSO DE VIVIENDAS	0	0	0	13	0	1	0	0	0	0	0	0	0
20	13/11/2008	DOS DE MAYO	MARIAS	VIENTOS FUERTES	0	0	0	0	91	0	0	0	1	0	0	0	0
21	14/11/2008	HUAMALIES	CHAVIN DE PARIARCA	INCENDIO URBANO	0	0	0	4	0	1	0	0	0	0	0	0	0
22	15/11/2008	HUANUCO	YARUMAYO	INCENDIO URBANO	0	0	0	8	0	1	0	0	0	0	0	0	0
23	16/11/2008	YAROWILCA	CHAVINILLO	PRECIPITACIONES - GRANIZO	0	0	0	0	404	0	0	0	0	0	0	0	0
24	20/11/2008	PUERTO INCA	HONORIA	INCENDIO URBANO	0	0	0	0	0	0	0	0	0	0	0	0	0
25	20/11/2008	PUERTO INCA	HONORIA	INCENDIO URBANO	0	0	0	6	0	0	1	0	0	0	0	0	0
26	29/11/2008	AMBO	HUACAR	VIENTOS FUERTES	0	0	0	0	124	0	0	0	1	0	0	0	0
27	30/11/2008	DOS DE MAYO	YANAS	VIENTOS FUERTES	0	0	0	0	14	0	2	0	0	0	0	0	0
	TOTAL	EMER	NOVIEMBRE		0	0	0	107	914	17	6	0	2	0	0	0	0



1.2.10 REGISTRO PUNTUAL DE EMERGENCIAS Y DAÑOS DE LA REGIÓN HUÁNUCO 2008

N°	FECHA	PROVINCIA	DISTRITO	FENOMENO	FALLEC	DESAP	HERIDOS	DAMNIF	AFFECT	VIVI. DEST	VIVI. AFFECT	CC EE DESTRU	CC EE AFFECT	CC SS DESTRU	CC SS AFFECT	HAS. DEST	HAS. AFFECT
1	02/12/2008	PUERTO INCA	PUERTO INCA	INCENDIO URBANO	0	0	0	8	0	0	0	0	0	0	0	0	0
2	05/12/2008	HUANUCO	HUANUCO	EXPLOSION	0	0	0	3	0	0	1	0	0	0	0	0	0
3	14/12/2008	PUERTO INCA	HONORIA	INCENDIO URBANO	0	0	0	17	0	3	0	0	0	0	0	0	0
4	16/12/2008	HUANUCO	PILCO MARCA	VIENTOS FUERTES	0	0	0	5	0	0	1	0	0	0	0	0	0
5	19/12/2008	HUANUCO	AMARILIS	COLAPSO DE VIVIENDAS	0	0	0	4	0	1	0	0	0	0	0	0	0
6	19/12/2008	PUERTO INCA	PUERTO INCA	VIENTOS FUERTES	0	0	0	0	0	1	0	0	0	0	0	0	0
7	20/12/2008	HUANUCO	HUANUCO	COLAPSO DE VIVIENDAS	0	0	0	4	0	1	0	0	0	0	0	0	0
8	21/12/2008	HUANUCO	HUANUCO	HUAYCO	0	0	0	0	231	0	0	0	0	0	0	0	0
9	22/12/2008	HUANUCO	AMARILIS	INUNDACION	0	0	0	0	4	0	1	0	0	0	0	0	0
10	24/12/2008	AMBO	CAYNA	COLAPSO DE VIVIENDAS	0	0	0	5	0	1	0	0	0	0	0	0	0
11	27/12/2008	LEONCIO PRADO	J.CRESPO Y CASTILLO	INUNDACION	0	0	0	0	420	0	84	0	0	0	0	0	0
12	27/12/2008	MARAÑON	CHOLON	INUNDACION	0	0	0	0	217	0	0	0	0	0	0	0	0
TOTAL				DICIEMBRE	12	0	0	46	872	7	87	0	0	0	0	0	0

Fuente : Dirección Nacional de Operaciones del INDECI-SINPAD
Elaboración : Oficina de Estadística y Telemática del INDECI



1.2.11 REGISTRO PUNTUAL DE EMERGENCIAS Y DAÑOS DE LA REGIÓN ICA 2008

N°	FECHA	PROVINCIA	DISTRITO	FENOMENO	FALLEC	DESAP	HERIDOS	DAMNIF	AFFECT	VIVI. DEST	VIVI. AFFECT	CC EE DESTRU	CC EE AFFECT	CC SS DESTRU	CC SS AFFECT	HAS. DEST	HAS. AFFECT
	TOTAL	EMER	ICA		0	0	2	606	1.675	127	42.145	0	0	0	0	44	0
1	10/01/2008	ICA	ICA	PRECIPITACIONES - LLUVIA	0	0	0	0	0	0	41.824	0	0	0	0	0	0
2	13/01/2008	PALPA	RIO GRANDE	PRECIPITACIONES - LLUVIA	0	0	0	0	45	0	9	0	0	0	0	0	0
3	13/01/2008	PALPA	LLIPATA	DESPLAZAMIENTO	0	0	0	0	30	0	15	0	0	0	0	0	0
4	29/01/2008	PISCO	SAN ANDRES	INCENDIO URBANO	0	0	0	7	0	1	0	0	0	0	0	0	0
	TOTAL	EMER	ENERO	4	0	0	0	7	75	1	41.848	0	0	0	0	0	0
1	02/02/2008	ICA	PARCONA	HUAYCO	0	0	0	14	0	0	3	0	0	0	0	0	0
2	06/02/2008	ICA	SUBTANJALLA	INCENDIO URBANO	0	0	0	11	0	4	0	0	0	0	0	0	0
3	07/02/2008	ICA	ICA	INCENDIO URBANO	0	0	0	37	0	7	0	0	0	0	0	0	0
4	15/02/2008	NAZCA	NAZCA	INUNDACION	0	0	2	280	1.110	56	222	0	0	0	0	0	0
5	22/02/2008	CHINCHA	ALTO LARAN	INUNDACION	0	0	0	0	110	0	22	0	0	0	0	0	0
6	25/02/2008	PISCO	INDEPENDENCIA	CRECIDA DE RIO	0	0	0	0	100	0	0	0	0	0	0	0	0
7	26/02/2008	CHINCHA	TAMBO DE MORA	INUNDACION	0	0	0	20	0	4	0	0	0	0	0	0	0
8	26/02/2008	CHINCHA	EL CARMEN	INUNDACION	0	0	0	190	0	23	15	0	0	0	0	44	0
9	27/02/2008	CHINCHA	EL CARMEN	INUNDACION	0	0	0	0	195	23	16	0	0	0	0	0	0
	TOTAL	EMER	FEBRERO	9	0	0	2	552	1.515	117	278	0	0	0	0	44	0
1	02/04/2008	ICA	PUEBLO NUEVO	PRECIPITACIONES - LLUVIA	0	0	0	0	40	0	8	0	0	0	0	0	0
2	06/04/2008	ICA	ICA	INCENDIO URBANO	0	0	0	5	0	1	0	0	0	0	0	0	0
	TOTAL	EMER	ABRIL	2	0	0	0	5	40	1	8	0	0	0	0	0	0
1	05/06/2008	ICA	ICA	INUNDACION	0	0	0	22	1	5	1	0	0	0	0	0	0
	TOTAL	EMER	JUNIO	1	0	0	0	22	1	5	1	0	0	0	0	0	0
1	17/07/2008	CHINCHA	TAMBO DE MORA	MAREJADA (MARETAZO)	0	0	0	0	44	0	10	0	0	0	0	0	0
2	24/07/2008	NAZCA	NAZCA	INCENDIO URBANO	0	0	0	8	0	1	0	0	0	0	0	0	0
	TOTAL	EMER	JULIO	2	0	0	0	8	44	1	10	0	0	0	0	0	0
1	05/09/2008	ICA	ICA	SISMOS	0	0	0	0	0	0	0	0	0	0	0	0	0
2	07/09/2008	NAZCA	NAZCA	INCENDIO URBANO	0	0	0	7	0	1	0	0	0	0	0	0	0
3	29/09/2008	NAZCA	VISTA ALEGRE	INCENDIO URBANO	0	0	0	5	0	1	0	0	0	0	0	0	0
	TOTAL	EMER	SETIEMBRE	3	0	0	0	12	0	2	0	0	0	0	0	0	0
1	02/11/2008	PISCO	PISCO	SISMOS	0	0	0	0	0	0	0	0	0	0	0	0	0
	TOTAL	EMER	NOVIEMBRE	1	0	0	0	0	0	0	0	0	0	0	0	0	0

Fuente : Dirección Nacional de Operaciones del INDECI-SINPAD

Elaboración : Oficina de Estadística y Telemática del INDECI



1.2.12 REGISTRO PUNTUAL DE EMERGENCIAS Y DAÑOS DE LA REGIÓN JUNÍN 2008

N°	FECHA	PROVINCIA	DISTRITO	FENOMENO	FALLEC	DESAP	HERIDOS	DAMNIF	AFFECT	VIVI. DEST	VIVI. AFFECT	CC EE DESTRU	CC EE AFFECT	CC SS DESTRU	CC SS AFFECT	HAS. DEST	HAS. AFFECT
	TOTAL	EMER	JUNIN	166	3	0	6	1.384	13.757	258	978	3	4	1	0	22	77
1	01/01/2008	CHANCHAMAYO	PICHANAQUI	PRECIPITACIONES - LLUVIA	0	0	0	21	308	3	308	0	0	0	0	0	0
2	05/01/2008	HUANCAYO	S. D. DE ACOBAMBA	VIENTOS FUERTES	0	0	0	71	0	9	0	1	0	0	0	0	0
3	15/01/2008	HUANCAYO	CHILCA	INUNDACION	0	0	0	3	0	0	1	0	0	0	0	0	0
4	16/01/2008	HUANCAYO	PARIAHUANCA	PRECIPITACIONES - LLUVIA	0	0	0	84	84	4	14	0	0	0	0	0	0
5	21/01/2008	CHANCHAMAYO	SAN LUIS DE SHUARO	DESPLAZAMIENTO	0	0	0	0	2	0	1	0	0	0	0	0	0
6	23/01/2008	HUANCAYO	S. D. DE ACOBAMBA	HUAYCO	0	0	0	8	8	1	0	1	0	0	0	0	0
7	24/01/2008	HUANCAYO	CHILCA	INCENDIO URBANO	0	0	0	9	0	1	0	0	0	0	0	0	0
8	24/01/2008	CHANCHAMAYO	CHANCHAMAYO	INUNDACION	0	0	0	0	1.145	0	229	0	0	0	0	0	0
9	25/01/2008	HUANCAYO	PARIAHUANCA	DESPLAZAMIENTO	0	0	0	0	0	0	0	0	0	0	0	0	0
10	25/01/2008	HUANCAYO	HUANCAYO	PRECIPITACIONES - LLUVIA	0	0	0	2	0	1	0	0	0	0	0	0	0
11	25/01/2008	CHANCHAMAYO	SAN RAMON	HUAYCO	0	0	0	3	0	0	0	0	0	0	0	0	0
12	26/01/2008	CHANCHAMAYO	PICHANAQUI	INCENDIO URBANO	0	0	0	10	0	1	0	0	0	0	0	0	0
13	26/01/2008	CHANCHAMAYO	PERENE	INCENDIO URBANO	0	0	0	4	0	1	0	0	0	0	0	0	0
14	27/01/2008	SATIPO	RIO TAMBO	INCENDIO URBANO	0	0	0	0	0	1	0	0	0	0	0	0	0
15	27/01/2008	CHANCHAMAYO	SAN RAMON	HUAYCO	0	0	0	32	67	7	17	0	0	0	0	0	0
16	27/01/2008	CONCEPCION	ANDAMARCA	DESPLAZAMIENTO	0	0	0	0	0	0	0	0	0	0	0	0	0
17	27/01/2008	SATIPO	RIO TAMBO	INCENDIO URBANO	0	0	0	5	0	1	0	0	0	0	0	0	0
18	28/01/2008	CHANCHAMAYO	PERENE	PRECIPITACIONES - LLUVIA	0	0	0	0	0	0	0	0	0	0	0	0	0
19	31/01/2008	CHANCHAMAYO	CHANCHAMAYO	DESPLAZAMIENTO	0	0	0	1	0	1	0	0	0	0	0	0	0
	TOTAL	EMER	ENERO	19	0	0	0	253	1.614	31	570	1	1	0	0	0	0
1	03/02/2008	SATIPO	PAMPA HERMOSA	PRECIPITACIONES - LLUVIA	0	0	0	0	0	0	0	0	0	0	0	0	0
2	03/02/2008	CHANCHAMAYO	PERENE	GOLAPSO DE VIVIENDAS	1	0	0	0	0	5	0	0	0	0	0	0	0
3	04/02/2008	HUANCAYO	EL TAMBO	INUNDACION	0	0	0	7	0	0	0	0	0	0	0	0	0
4	08/02/2008	HUANCAYO	HUAYUCACHI	INCENDIO URBANO	0	0	0	6	6	1	1	0	0	0	0	0	0
5	09/02/2008	HUANCAYO	S. D. DE ACOBAMBA	INCENDIO URBANO	0	0	0	6	0	1	0	0	0	0	0	0	0
6	09/02/2008	HUANCAYO	S. D. DE ACOBAMBA	PRECIPITACIONES - LLUVIA	0	0	0	0	40	0	8	0	0	0	0	0	0
7	15/02/2008	TARMA	TARMA	PRECIPITACIONES - LLUVIA	0	0	0	3	0	1	0	0	0	0	0	0	0
8	16/02/2008	CHANCHAMAYO	PICHANAQUI	INCENDIO URBANO	0	0	0	0	0	0	0	0	0	0	0	0	0
9	17/02/2008	HUANCAYO	EL TAMBO	INUNDACION	0	0	0	6	0	1	0	0	0	0	0	0	0
10	18/02/2008	HUANCAYO	CHILCA	INCENDIO URBANO	0	0	0	4	0	1	0	0	0	0	0	0	0
11	22/02/2008	SATIPO	MAZAMARI	VIENTOS FUERTES	0	0	0	0	0	1	0	0	0	0	0	0	0
12	22/02/2008	HUANCAYO	S. D. DE ACOBAMBA	VIENTOS FUERTES	0	0	0	51	99	15	25	1	0	0	0	5	0
13	24/02/2008	CHANCHAMAYO	PICHANAQUI	INCENDIO URBANO	0	0	0	5	0	1	0	0	0	0	0	0	0
14	25/02/2008	YAULI	SANTA ROSA DE SACCO	PRECIPITACIONES - LLUVIA	0	0	0	23	23	7	6	0	0	0	0	0	0



1.2.12 REGISTRO PUNTUAL DE EMERGENCIAS Y DAÑOS DE LA REGIÓN JUNÍN 2008

N°	FECHA	PROVINCIA	DISTRITO	FENOMENO	FALLEC	DESAP	HERIDOS	DAMNIF	AFFECT	VIVI. DEST	VIVI. AFFECT	CC EE DESTRU	CC EE AFFECT	CC SS DESTRU	CC SS AFFECT	HAS. DEST	HAS. AFFECT
15	25/02/2008	SATIPO	SATIPO	DESGLZAMIENTO	0	0	0	0	0	0	0	0	0	0	0	0	0
16	25/02/2008	SATIPO	SATIPO	DESGLZAMIENTO	0	0	0	0	0	0	0	0	0	0	0	0	0
17	25/02/2008	CHANCHAMAYO	PICHANAQUI	INUNDACION	1	0	0	0	445	0	129	0	0	0	0	0	0
18	25/02/2008	CHANCHAMAYO	PERENE	COLAPSO DE VIVIENDAS	0	0	0	21	0	0	3	0	0	0	0	0	0
19	26/02/2008	SATIPO	SATIPO	DERRUMBE	0	0	0	0	0	0	0	0	0	0	0	0	0
20	27/02/2008	CHANCHAMAYO	PICHANAQUI	INCENDIO URBANO	0	0	0	8	0	1	0	0	0	0	0	0	0
21	28/02/2008	SATIPO	RIO TAMBO	INCENDIO URBANO	0	0	0	0	0	4	0	0	0	0	0	0	0
22	29/02/2008	HUANCAYO	S. D. DE ACOBAMBA	ALUVION	0	0	0	6	0	1	0	0	0	0	0	0	0
	TOTAL	EMER	FEBRERO		2	0	0	146	613	40	172	1	0	0	0	5	0
1	03/03/2008	CHANCHAMAYO	PERENE	HUAYCO	0	0	0	12	0	2	0	0	0	0	0	0	0
2	03/03/2008	CHANCHAMAYO	PICHANAQUI	INCENDIO URBANO	0	0	0	6	0	1	0	0	0	0	0	0	0
3	03/03/2008	CHANCHAMAYO	SAN LUIS DE SHUARO	INCENDIO URBANO	0	0	0	6	0	1	0	0	0	0	0	0	0
4	05/03/2008	CHANCHAMAYO	PICHANAQUI	DESGLZAMIENTO	0	0	0	8	0	1	0	0	0	0	0	0	0
5	05/03/2008	HUANCAYO	PARIAHUANCA	PRECIPITACIONES - LLUVIA	0	0	0	10	12	2	2	0	0	0	0	0	0
6	06/03/2008	HUANCAYO	CHILCA	PRECIPITACIONES - LLUVIA	0	0	0	16	0	3	0	0	0	0	0	0	0
7	06/03/2008	CHANCHAMAYO	PERENE	DESGLZAMIENTO	0	0	0	0	361	0	0	0	0	0	0	0	0
8	07/03/2008	JUNIN	ONDONES	PRECIPITACIONES - LLUVIA	0	0	0	11	11	2	3	0	0	0	0	0	0
9	07/03/2008	CHANCHAMAYO	PICHANAQUI	PRECIPITACIONES - LLUVIA	0	0	0	5	0	1	0	0	0	0	0	0	0
10	22/03/2008	CHANCHAMAYO	PERENE	HUAYCO	0	0	0	6	0	1	0	0	0	0	0	0	0
11	22/03/2008	JUNIN	JUNIN	VIENTOS FUERTES	0	0	0	0	18	0	4	0	0	0	0	0	0
12	24/03/2008	CHANCHAMAYO	PERENE	HUAYCO	0	0	0	5	0	1	0	0	0	0	0	0	0
13	25/03/2008	CHANCHAMAYO	PICHANAQUI	DESGLZAMIENTO	0	0	0	6	0	1	0	0	0	0	0	0	0
14	29/03/2008	SATIPO	SATIPO	VIENTOS FUERTES	0	0	0	0	0	0	1	0	0	0	0	0	0
15	29/03/2008	HUANCAYO	S. D. DE ACOBAMBA	VIENTOS FUERTES	0	0	0	10	150	1	41	0	0	0	0	0	0
	TOTAL	EMER	MARZO		0	0	0	101	552	17	51	0	0	0	0	0	0
1	07/04/2008	TARMA	S. PEDRO DE CAJAS	HELADA	0	0	0	0	0	0	0	0	0	0	0	0	35
2	09/04/2008	HUANCAYO	S. D. DE ACOBAMBA	PRECIPITACIONES - LLUVIA	0	0	0	10	0	0	1	0	0	0	0	0	0
3	12/04/2008	CHANCHAMAYO	PERENE	VIENTOS FUERTES	0	0	0	7	0	1	0	0	0	0	0	0	0
4	13/04/2008	HUANCAYO	PARIAHUANCA	PRECIPITACIONES - LLUVIA	0	0	0	6	0	1	0	0	0	0	0	0	0
5	24/04/2008	CHANCHAMAYO	CHANCHAMAYO	INCENDIO URBANO	0	0	0	6	0	1	0	0	0	0	0	0	0
6	24/04/2008	CHANCHAMAYO	CHANCHAMAYO	INUNDACION	0	0	0	136	0	26	29	0	0	0	0	0	0
7	26/04/2008	TARMA	PALCAMAYO	HELADA	0	0	0	0	60	0	0	0	0	0	0	0	38
	TOTAL	EMER	ABRIL		0	0	0	165	60	29	30	0	0	0	0	0	73
1	05/05/2008	CHANCHAMAYO	SAN RAMON	INCENDIO URBANO	0	0	0	8	0	1	0	0	0	0	0	0	0
2	06/05/2008	CHANCHAMAYO	PICHANAQUI	INCENDIO URBANO	0	0	0	5	0	1	0	0	0	0	0	0	0



1.2.12 REGISTRO PUNTUAL DE EMERGENCIAS Y DAÑOS DE LA REGIÓN JUNÍN 2008

N°	FECHA	PROVINCIA	DISTRITO	FENOMENO	FALLEC	DESAP	HERIDOS	DAMNIF	AFFECT	VIVI. DEST	VIVI. AFFECT	CC EE DESTRU	CC EE AFFECT	CC SS DESTRU	CC SS AFFECT	HAS. DEST	HAS. AFFECT
3	12/05/2008	CHANCHAMAYO	PERENE	INCENDIO URBANO	0	0	0	7	0	1	0	0	0	0	0	0	0
4	15/05/2008	CHANCHAMAYO	CHANCHAMAYO	INCENDIO URBANO	0	0	0	6	0	1	0	0	0	0	0	0	0
	TOTAL	EMER	MAYO	4	0	0	0	26	0	4	0	0	0	0	0	0	0
1	10/06/2008	CHANCHAMAYO	CHANCHAMAYO	INCENDIO URBANO	0	0	0	8	0	1	0	0	0	0	0	0	0
2	21/06/2008	CONCEPCION	COMAS	INCENDIO URBANO	0	0	0	5	0	1	0	0	0	0	0	0	0
3	25/06/2008	HUANCAYO	EL TAMBO	INCENDIO URBANO	0	0	0	0	0	1	0	0	0	0	0	0	0
4	29/06/2008	CHANCHAMAYO	PERENE	INCENDIO URBANO	0	0	0	12	0	2	0	0	0	0	0	0	0
	TOTAL	EMER	JUNIO	4	0	0	0	25	0	5	0	0	0	0	0	0	0
1	01/07/2008	HUANCAYO	HUANCAYO	HELADA	0	0	0	0	715	0	0	0	0	0	0	0	0
2	01/07/2008	HUANCAYO	QUILCAS	HELADA	0	0	0	0	750	0	0	0	0	0	0	0	0
3	01/07/2008	CONCEPCION	ACO	HELADA	0	0	0	0	400	0	0	0	0	0	0	0	0
4	01/07/2008	CONCEPCION	ANDAMARCA	HELADA	0	0	0	0	100	0	0	0	0	0	0	0	0
5	01/07/2008	CONCEPCION	CHAMBARA	HELADA	0	0	0	0	500	0	0	0	0	0	0	0	0
6	01/07/2008	CONCEPCION	COMAS	HELADA	0	0	0	0	100	0	0	0	0	0	0	0	0
7	01/07/2008	CONCEPCION	HEROINAS TOLEDO	HELADA	0	0	0	0	100	0	0	0	0	0	0	0	0
8	01/07/2008	CONCEPCION	MITO	HELADA	0	0	0	0	400	0	0	0	0	0	0	0	0
9	01/07/2008	CONCEPCION	SAN JOSE DE QUERO	HELADA	0	0	0	0	750	0	0	0	0	0	0	0	0
10	01/07/2008	CHANCHAMAYO	PICHANAQUI	INCENDIO URBANO	0	0	0	8	0	1	0	0	0	0	0	0	0
11	01/07/2008	JAUJA	APATA	HELADA	0	0	0	0	500	0	0	0	0	0	0	0	0
12	01/07/2008	JAUJA	CANCHAYILLO	HELADA	0	0	0	0	500	0	0	0	0	0	0	0	0
13	01/07/2008	JAUJA	HUAMALI	HELADA	0	0	0	0	45	0	0	0	0	0	0	0	0
14	01/07/2008	JAUJA	JANUJILLO	HELADA	0	0	0	0	45	0	0	0	0	0	0	0	0
15	01/07/2008	JAUJA	MASMA CHICCHE	HELADA	0	0	0	0	85	0	0	0	0	0	0	0	0
16	01/07/2008	JAUJA	MONOBAMBA	HELADA	0	0	0	0	85	0	0	0	0	0	0	0	0
17	01/07/2008	JAUJA	PARCO	HELADA	0	0	0	0	500	0	0	0	0	0	0	0	0
18	01/07/2008	JAUJA	RICRAN	HELADA	0	0	0	0	500	0	0	0	0	0	0	0	0
19	01/07/2008	JAUJA	SAN LORENZO	HELADA	0	0	0	0	500	0	0	0	0	0	0	0	0
20	01/07/2008	JUNIN	CARHUAMAYO	HELADA	0	0	0	0	100	0	0	0	0	0	0	0	0
21	01/07/2008	JUNIN	ONDORES	HELADA	0	0	0	0	100	0	0	0	0	0	0	0	0
22	01/07/2008	JUNIN	ULCUMAYO	HELADA	0	0	0	0	100	0	0	0	0	0	0	0	0
23	01/07/2008	TARMA	LA UNION	HELADA	0	0	0	0	750	0	0	0	0	0	0	0	0
24	01/07/2008	TARMA	PALCAMAYO	HELADA	0	0	0	0	750	0	0	0	0	0	0	0	0
25	01/07/2008	TARMA	S. PEDRO DE CAJAS	HELADA	0	0	0	0	750	0	0	0	0	0	0	0	0
26	01/07/2008	YAULI	HUAY-HUAY	HELADA	0	0	0	0	75	0	0	0	0	0	0	0	0
27	01/07/2008	YAULI	MARCAPOMACocha	HELADA	0	0	0	0	100	0	0	0	0	0	0	0	0



1.2.12 REGISTRO PUNTUAL DE EMERGENCIAS Y DAÑOS DE LA REGIÓN JUNÍN

N°	FECHA	PROVINCIA	DISTRITO	FENOMENO	FALLEC	DESAP	HERIDOS	DAMNIF	AFFECT	VIVI. DEST	VIVI. AFFECT	CC EE DESTRU	CC EE AFFECT	CC SS DESTRU	CC SS AFFECT	HAS. DEST	HAS. AFFECT
28	01/07/2008	YAUJI	S. B. DE CARHUACAYAN	HELADA	0	0	0	0	100	0	0	0	0	0	0	0	0
29	01/07/2008	YAUJI	SUITUCANGHA	HELADA	0	0	0	0	75	0	0	0	0	0	0	0	0
30	01/07/2008	CHUPACA	AHUAC	HELADA	0	0	0	0	480	0	0	0	0	0	0	0	0
31	01/07/2008	CHUPACA	SAN JUAN DE JARPA	HELADA	0	0	0	0	125	0	0	0	0	0	0	0	0
32	01/07/2008	CHUPACA	YANACANGHA	HELADA	0	0	0	0	125	0	0	0	0	0	0	0	0
33	02/07/2008	HUANCAYO	PARIAHUANCA	INCENDIO URBANO	0	0	0	1	0	1	0	0	0	0	0	0	0
34	03/07/2008	CHANCHAMAYO	CHANCHAMAYO	INCENDIO URBANO	0	0	0	0	7	0	1	0	0	0	0	0	0
35	04/07/2008	HUANCAYO	HUANCAYO	INCENDIO URBANO	0	0	0	0	4	0	1	0	0	0	0	0	0
36	04/07/2008	CHANCHAMAYO	CHANCHAMAYO	INCENDIO URBANO	0	0	0	5	0	1	0	0	0	0	0	0	0
37	04/07/2008	CHANCHAMAYO	PERENE	INCENDIO URBANO	0	0	0	6	0	1	0	0	0	0	0	0	0
38	04/07/2008	JUNIN	JUNIN	VIENTOS FUERTES	0	0	0	6	0	1	0	0	0	0	0	0	0
39	05/07/2008	CHANCHAMAYO	CHANCHAMAYO	INCENDIO URBANO	0	0	0	3	0	1	0	0	0	0	0	0	0
40	16/07/2008	CHANCHAMAYO	PERENE	INCENDIO URBANO	0	0	0	7	0	2	0	0	0	0	0	0	0
41	19/07/2008	HUANCAYO	EL TAMBO	INCENDIO URBANO	0	0	0	4	0	1	0	0	0	0	0	0	0
42	19/07/2008	CHANCHAMAYO	PICHANAQUI	INCENDIO URBANO	0	0	0	0	7	0	1	0	0	0	0	0	0
43	31/07/2008	CHANCHAMAYO	PICHANAQUI	INCENDIO URBANO	0	0	0	6	0	1	0	0	0	0	0	0	0
	TOTAL	EMER	JULIO		43	0	0	46	10.223	10	3	0	0	0	0	0	0
1	08/08/2008	CHANCHAMAYO	PICHANAQUI	INCENDIO URBANO	0	0	0	5	0	1	0	0	0	0	0	0	0
2	13/08/2008	CHANCHAMAYO	PERENE	INCENDIO URBANO	0	0	0	0	5	0	1	0	0	0	0	0	0
3	16/08/2008	CHANCHAMAYO	PICHANAQUI	INCENDIO URBANO	0	0	0	3	0	1	0	0	0	0	0	0	0
4	23/08/2008	CHANCHAMAYO	PICHANAQUI	INCENDIO URBANO	0	0	0	6	0	1	0	0	0	0	0	0	0
5	25/08/2008	CHANCHAMAYO	PERENE	INCENDIO URBANO	0	0	0	11	0	2	0	0	0	0	0	0	0
6	26/08/2008	CHANCHAMAYO	PICHANAQUI	INCENDIO URBANO	0	0	0	5	0	1	0	0	0	0	0	0	0
7	27/08/2008	CHANCHAMAYO	SAN LUIS DE SHUARO	INCENDIO URBANO	0	0	0	5	0	1	0	0	0	0	0	0	0
	TOTAL	EMER	AGOSTO		7	0	0	35	5	7	1	0	0	0	0	0	0
1	05/09/2008	CHANCHAMAYO	SAN RAMON	INCENDIO URBANO	0	0	0	2	0	1	0	0	0	0	0	0	0
2	09/09/2008	CHANCHAMAYO	CHANCHAMAYO	VIENTOS FUERTES	1	0	6	55	239	14	59	0	2	0	0	0	0
3	10/09/2008	CHANCHAMAYO	PERENE	INCENDIO URBANO	0	0	0	4	5	1	1	0	0	0	0	0	0
4	15/09/2008	CHANCHAMAYO	PERENE	INCENDIO URBANO	0	0	0	11	0	1	0	0	0	0	0	0	0
5	18/09/2008	HUANCAYO	S. D. DE ACOBAMBA	VIENTOS FUERTES	0	0	0	10	0	1	0	0	0	0	0	0	0
6	19/09/2008	HUANCAYO	S. D. DE ACOBAMBA	VIENTOS FUERTES	0	0	0	12	0	2	0	0	0	0	0	0	0
7	19/09/2008	CHANCHAMAYO	PICHANAQUI	INCENDIO URBANO	0	0	0	9	0	2	0	0	0	0	0	0	0
8	23/09/2008	CHUPACA	SAN JUAN DE JARPA	VIENTOS FUERTES	0	0	0	0	0	0	0	0	1	0	0	0	0
9	26/09/2008	CHANCHAMAYO	CHANCHAMAYO	INCENDIO URBANO	0	0	0	5	0	1	0	0	0	0	0	0	0



1.2.12 REGISTRO PUNTUAL DE EMERGENCIAS Y DAÑOS DE LA REGIÓN JUNÍN 2008

N°	FECHA	PROVINCIA	DISTRITO	FENOMENO	FALLEC	DESAP	HERIDOS	DAMNIF	AFFECT	VIVI. DEST	VIVI. AFFECT	CC EE DESTRU	CC EE AFFECT	CC SS DESTRU	CC SS AFFECT	HAS. DEST	HAS. AFFECT
10	27/09/2008	HUANCAYO	S. D. DE ACOBAMBA	INCENDIO URBANO	0	0	0	9	0	1	0	0	0	0	0	0	0
11	27/09/2008	CHANCHAMAYO	VITOC	VIENTOS FUERTES	0	0	0	49	6	8	4	0	0	1	0	0	0
12	30/09/2008	CHANCHAMAYO	PICHANAQUI	INCENDIO URBANO	0	0	0	5	0	1	0	0	0	0	0	0	0
	TOTAL	EMER	SETIEMBRE		1	0	6	171	250	33	64	0	3	1	0	0	0
1	02/10/2008	CHANCHAMAYO	PERENE	INCENDIO URBANO	0	0	0	5	0	1	0	0	0	0	0	0	0
2	13/10/2008	CHANCHAMAYO	PERENE	INCENDIO URBANO	0	0	0	3	0	1	0	0	0	0	0	0	0
3	16/10/2008	CHANCHAMAYO	PICHANAQUI	VIENTOS FUERTES	0	0	0	0	6	0	0	0	0	0	0	0	0
4	17/10/2008	CHANCHAMAYO	PERENE	VIENTOS FUERTES	0	0	0	23	0	0	6	0	0	0	0	0	0
5	17/10/2008	CHANCHAMAYO	PERENE	VIENTOS FUERTES	0	0	0	23	0	6	0	0	0	0	0	0	0
6	21/10/2008	CHANCHAMAYO	PERENE	INCENDIO URBANO	0	0	0	5	0	1	0	0	0	0	0	0	0
7	22/10/2008	HUANCAYO	EL TAMBO	INCENDIO URBANO	0	0	0	5	0	1	0	0	0	0	0	0	0
8	23/10/2008	CHANCHAMAYO	PICHANAQUI	INCENDIO URBANO	0	0	0	5	0	1	0	0	0	0	0	0	0
9	26/10/2008	HUANCAYO	QUILCAS	INCENDIO URBANO	0	0	0	7	0	2	0	0	0	0	0	0	0
10	27/10/2008	CHANCHAMAYO	PERENE	INCENDIO URBANO	0	0	0	5	0	1	0	0	0	0	0	0	0
	TOTAL	EMER	OCTUBRE		0	0	0	82	6	14	6	0	0	0	0	0	0
1	03/11/2008	CHANCHAMAYO	SAN LUIS DE SHUARO	INCENDIO URBANO	0	0	0	3	0	1	0	0	0	0	0	0	0
2	06/11/2008	YAUILI	SANTA ROSA DE SACCO	VIENTOS FUERTES	0	0	0	35	50	9	12	0	0	0	0	0	0
3	07/11/2008	CONCEPCION	SAN JOSE DE QUERO	VIENTOS FUERTES	0	0	0	16	0	3	0	1	0	0	0	0	0
4	09/11/2008	CHANCHAMAYO	PICHANAQUI	INCENDIO URBANO	0	0	0	7	0	0	1	0	0	0	0	0	0
5	10/11/2008	CHANCHAMAYO	PERENE	INCENDIO URBANO	0	0	0	4	0	1	0	0	0	0	0	0	0
6	11/11/2008	CHANCHAMAYO	SAN RAMON	INCENDIO URBANO	0	0	0	5	0	1	0	0	0	0	0	0	0
7	14/11/2008	JUNIN	JUNIN	VIENTOS FUERTES	0	0	0	0	8	0	3	0	0	0	0	0	0
8	15/11/2008	HUANCAYO	EL TAMBO	INUNDACION	0	0	0	30	8	7	2	0	0	0	0	0	0
9	15/11/2008	CHANCHAMAYO	PICHANAQUI	INCENDIO URBANO	0	0	0	10	0	1	1	0	0	0	0	0	0
10	25/11/2008	HUANCAYO	EL TAMBO	VIENTOS FUERTES	0	0	0	4	0	1	0	0	0	0	0	0	0
11	27/11/2008	CHANCHAMAYO	PERENE	INCENDIO URBANO	0	0	0	10	0	2	0	0	0	0	0	0	0
	TOTAL	EMER	NOVIEMBRE		0	0	0	124	66	25	20	1	0	0	0	0	0
1	02/12/2008	HUANCAYO	HUANCAYO	PRECIPITACIONES-GRANIZO	0	0	0	0	75	0	15	0	0	0	0	0	0
2	04/12/2008	CHANCHAMAYO	PICHANAQUI	INCENDIO URBANO	0	0	0	8	0	1	0	0	0	0	0	0	0
3	07/12/2008	CHANCHAMAYO	PERENE	INCENDIO URBANO	0	0	0	5	0	1	0	0	0	0	0	0	0
4	08/12/2008	CHANCHAMAYO	PERENE	INCENDIO URBANO	0	0	0	20	0	2	0	0	0	0	0	0	0
5	08/12/2008	CHANCHAMAYO	PICHANAQUI	INCENDIO URBANO	0	0	0	6	0	1	0	0	0	0	0	0	0
6	09/12/2008	HUANCAYO	S. D. DE ACOBAMBA	VIENTOS FUERTES	0	0	0	23	0	4	0	0	0	0	0	0	0
7	13/12/2008	YAUILI	SUITUCANCHA	INCENDIO URBANO	0	0	0	12	0	2	0	0	0	0	0	0	0



1.2.12 REGISTRO PUNTUAL DE EMERGENCIAS Y DAÑOS DE LA REGIÓN JUNÍN 2008

N°	FECHA	PROVINCIA	DISTRITO	FENOMENO	FALLEC	DESAP	HERIDOS	DAMNIF	AFFECT	VIVI. DEST	VIVI. AFFECT	CC EE DESTRU	CC EE AFFECT	CC SS DESTRU	CC SS AFFECT	HAS. DEST	HAS. AFFECT
8	14/12/2008	YAULI	SUITUCANCHA	CRECIDA DE RIO	0	0	0	0	7	0	2	0	0	0	0	0	0
9	17/12/2008	HUANCAYO	EL TAMBO	PRECIPITACIONES - LLUVIA	0	0	0	10	0	2	0	0	0	0	0	0	0
10	24/12/2008	TARMA	PALCAMAYO	PRECIPITACIONES - LLUVIA	0	0	0	0	100	0	0	0	0	0	0	2	4
11	25/12/2008	HUANCAYO	QUILCAS	PRECIPITACIONES - GRANIZO	0	0	0	2	25	1	6	0	0	0	0	15	0
12	25/12/2008	HUANCAYO	S. JER. DE TUNAN	PRECIPITACIONES - GRANIZO	0	0	0	124	161	29	38	0	0	0	0	0	0
TOTAL		EMER	DICIEMBRE	12	0	0	0	210	368	43	61	0	0	0	0	17	4

Fuente : Dirección Nacional de Operaciones del INDECI-SINPAD
Elaboración : Oficina de Estadística y Telemática del INDECI



1.2.13 REGISTRO PUNTUAL DE EMERGENCIAS Y DAÑOS DE LA REGIÓN LA LIBERTAD 2008

N°	FECHA	PROVINCIA	DISTRITO	FENOMENO	FALLEC	DESAP	HERIDOS	DAMNIF	AFFECT	VIVI. DEST	VIVI. AFFECT	CC EE DESTRU	CC EE AFFECT	CC SS DESTRU	CC SS AFFECT	HAS. DEST	HAS. AFFECT
	TOTAL	EMER	LA LIBERTAD		18	0	5	260	2.334	59	209	0	0	0	0	0	0
1	01/01/2008	ASCOPE	CHOCOPE	INCENDIO URBANO	0	0	0	4	0	1	0	0	0	0	0	0	0
2	02/01/2008	ASCOPE	RAZURI	INCENDIO URBANO	0	0	0	2	0	1	0	0	0	0	0	0	0
3	31/01/2008	ASCOPE	CHOCOPE	INCENDIO URBANO	0	0	0	4	0	1	0	0	0	0	0	0	0
	TOTAL	EMER	ENERO		3	0	0	10	0	3	0	0	0	0	0	0	0
1	21/02/2008	CHEPEN	PUEBLO NUEVO	PRECIPITACIONES - LLUVIA	0	0	0	0	1.000	0	200	0	0	0	0	0	0
2	26/02/2008	JULCAN	JULCAN	DESPLAZAMIENTO	0	0	0	0	1.290	0	0	0	0	0	0	0	0
	TOTAL	EMER	FEBRERO		2	0	0	0	2.290	0	200	0	0	0	0	0	0
1	15/03/2008	CHEPEN	CHEPEN	DESPLAZAMIENTO	0	0	0	0	4	0	1	0	0	0	0	0	0
2	15/03/2008	CHEPEN	PACANGA	PRECIPITACIONES - LLUVIA	0	0	0	30	0	9	0	0	0	0	0	0	0
3	16/03/2008	CHEPEN	CHEPEN	PRECIPITACIONES - LLUVIA	0	0	0	17	20	2	4	0	0	0	0	0	0
4	24/03/2008	ASCOPE	CHOCOPE	PRECIPITACIONES - LLUVIA	0	0	0	8	0	1	0	0	0	0	0	0	0
5	26/03/2008	OTUZCO	OTUZCO	PRECIPITACIONES - LLUVIA	0	0	0	27	0	6	0	0	0	0	0	0	0
	TOTAL	EMER	MARZO		5	0	0	82	24	18	5	0	0	0	0	0	0
1	04/04/2008	JULCAN	JULCAN	PRECIPITACIONES - LLUVIA	0	0	0	0	20	0	4	0	0	0	0	0	0
2	17/04/2008	OTUZCO	USQUIL	PRECIPITACIONES - LLUVIA	0	0	0	14	0	3	0	0	0	0	0	0	0
	TOTAL	EMER	ABRIL		2	0	0	14	20	3	4	0	0	0	0	0	0
1	14/05/2008	ASCOPE	CHOCOPE	PRECIPITACIONES - LLUVIA	0	0	0	10	0	2	0	0	0	0	0	0	0
2	22/05/2008	S. CARRION	HUAMACHUCO	DESPLAZAMIENTO	0	0	0	123	0	30	0	0	0	0	0	0	0
	TOTAL	EMER	MAYO		2	0	0	133	0	32	0	0	0	0	0	0	0
1	02/06/2008	TRUJILLO	VICTOR L. HERRERA	INCENDIO URBANO	0	0	0	12	0	1	0	0	0	0	0	0	0
	TOTAL	EMER	JUNIO		1	0	0	12	0	1	0	0	0	0	0	0	0
1	27/07/2008	ASCOPE	RAZURI	INCENDIO URBANO	0	0	0	4	0	1	0	0	0	0	0	0	0
	TOTAL	EMER	JULIO		1	0	0	4	0	1	0	0	0	0	0	0	0
1	02/10/2008	JULCAN	JULCAN	TEMPESTAD	0	0	1	0	0	0	0	0	0	0	0	0	0
	TOTAL	EMER	OCTUBRE		1	0	1	0	0	0	0	0	0	0	0	0	0
1	02/11/2008	STGO. DE CHUCO	SITABAMBA	PRECIPITACIONES - LLUVIA	0	0	4	5	0	1	0	0	0	0	0	0	0
	TOTAL	EMER	NOVIEMBRE		1	0	4	5	0	1	0	0	0	0	0	0	0

Fuente : Dirección Nacional de Operaciones del INDECI-SINPAD
Elaboración : Oficina de Estadística y Telemática del INDECI



1.2.14 REGISTRO PUNTUAL DE EMERGENCIAS Y DAÑOS DE LA REGIÓN LAMBAYEQUE 2008

N°	FECHA	PROVINCIA	DISTRITO	FENOMENO	FALLEC	DESAP	HERIDOS	DAMNIF	AFECT	VIVI. DEST	VIVI. AFECT	CC EE DESTRU	CC EE AFECT	CC SS DESTRU	CC SS AFECT	HAS. DEST	HAS. AFECT
	TOTAL	EMER	LAMBAYEQUE		64	2	0	8.529	59.663	2.048	11.074	8	104	0	0	820	16.430
1	02/01/2008	CHICLAYO	SAÑA	INCENDIO URBANO	0	0	0	3	0	1	0	0	0	0	0	0	0
2	12/01/2008	CHICLAYO	MONSEFU	EPIDEMIAS	1	0	0	0	0	0	0	0	0	0	0	0	0
3	18/01/2008	LAMBAYEQUE	JAYANCA	VIENTOS FUERTES	0	0	0	0	32	0	7	0	0	0	0	0	0
4	30/01/2008	CHICLAYO	CAYALTI	VIENTOS FUERTES	0	0	0	0	18	0	3	0	0	0	0	0	0
	TOTAL	EMER	ENERO		4	1	0	3	50	1	10	0	0	0	0	0	0
1	01/02/2008	FERRENAFE	INCAHUASI	PRECIPITACIONES - LLUVIA	0	0	0	4.445	12.635	889	2.527	0	0	0	0	400	0
2	17/02/2008	CHICLAYO	CHONGOVAPE	PRECIPITACIONES - LLUVIA	0	0	0	0	600	0	120	0	1	0	0	0	828
3	17/02/2008	CHICLAYO	ETEN	PRECIPITACIONES - LLUVIA	0	0	0	0	970	0	194	0	0	0	0	0	0
4	17/02/2008	CHICLAYO	QUEQUE	PRECIPITACIONES - LLUVIA	0	0	0	0	0	0	0	0	0	0	0	0	0
5	17/02/2008	CHICLAYO	REQUE	PRECIPITACIONES - LLUVIA	0	0	0	10	345	2	77	0	0	0	0	0	60
6	17/02/2008	CHICLAYO	SAÑA	CRECIDA DE RIO	0	0	0	0	980	0	196	0	0	0	0	0	0
7	17/02/2008	CHICLAYO	PUCALA	PRECIPITACIONES - LLUVIA	0	0	0	0	150	0	30	0	0	0	0	0	60
8	17/02/2008	FERRENAFE	FERRENAFE	PRECIPITACIONES - LLUVIA	0	0	0	0	0	0	0	0	0	0	0	0	0
9	17/02/2008	FERRENAFE	CAÑARIS	PRECIPITACIONES - LLUVIA	0	0	0	410	8.598	82	1.433	0	10	0	0	0	1.132
10	17/02/2008	FERRENAFE	PITTIPO	PRECIPITACIONES - LLUVIA	1	0	0	150	5.270	30	1.054	0	0	0	0	0	270
11	17/02/2008	FERRENAFE	PUEBLO NUEVO	PRECIPITACIONES - LLUVIA	0	0	0	445	0	89	0	0	0	0	0	0	0
12	17/02/2008	LAMBAYEQUE	CHOCHEPE	PRECIPITACIONES - LLUVIA	0	0	0	50	945	10	189	0	0	0	0	0	0
13	17/02/2008	LAMBAYEQUE	JAYANCA	PRECIPITACIONES - LLUVIA	0	0	0	0	5.000	0	1.000	0	0	0	0	0	0
14	17/02/2008	LAMBAYEQUE	MOCHUMI	PRECIPITACIONES - LLUVIA	0	0	0	25	455	5	91	0	3	0	0	0	0
15	17/02/2008	LAMBAYEQUE	SALAS	PRECIPITACIONES - LLUVIA	0	0	0	1.050	2.065	210	413	0	74	0	0	35	3.880
16	17/02/2008	LAMBAYEQUE	TUCUME	PRECIPITACIONES - LLUVIA	0	0	0	150	1.750	30	350	0	0	0	0	0	0
17	18/02/2008	CHICLAYO	OYOTUN	PRECIPITACIONES - LLUVIA	0	0	0	325	3.865	65	733	0	0	0	0	0	0
18	18/02/2008	LAMBAYEQUE	ILLIMO	CRECIDA DE RIO	0	0	0	245	1.935	49	387	0	0	0	0	0	0
19	18/02/2008	LAMBAYEQUE	PACORA	CRECIDA DE RIO	0	0	0	130	1.285	187	257	0	1	0	0	0	0
20	21/02/2008	CHICLAYO	CAYALTI	CRECIDA DE RIO	0	0	0	10	75	2	15	0	0	0	0	0	0
21	21/02/2008	CHICLAYO	TUMAN	PRECIPITACIONES - LLUVIA	0	0	0	0	1.500	180	300	0	0	0	0	0	0
22	22/02/2008	CHICLAYO	MONSEFU	CRECIDA DE RIO	0	0	0	0	970	0	194	0	0	0	0	0	325
23	26/02/2008	LAMBAYEQUE	OLMOS	PRECIPITACIONES - LLUVIA	0	0	0	860	2.995	172	599	8	13	0	0	60	200
24	28/02/2008	LAMBAYEQUE	MOTUPE	PRECIPITACIONES - LLUVIA	0	0	0	40	2.575	8	515	0	0	0	0	0	0
	TOTAL	EMER	FEBRERO		24	1	0	8.345	54.963	2.010	10.674	8	102	0	0	820	6.430
1	14/03/2008	CHICLAYO	PIMENTEL	PRECIPITACIONES - LLUVIA	0	0	0	0	300	0	60	0	0	0	0	0	0
2	15/03/2008	CHICLAYO	SANTA ROSA	PRECIPITACIONES - LLUVIA	0	0	0	0	75	0	15	0	0	0	0	0	0
3	15/03/2008	LAMBAYEQUE	MORROPE	PRECIPITACIONES - LLUVIA	0	0	0	0	1.500	0	1	0	1	0	0	0	0
4	16/03/2008	CHICLAYO	CHICLAYO	PRECIPITACIONES - LLUVIA	0	0	0	0	0	0	0	0	0	0	0	0	0
5	22/03/2008	CHICLAYO	JOSE L. ORTIZ	PRECIPITACIONES - LLUVIA	0	0	0	6	0	1	0	0	0	0	0	0	0



1.2.14 REGISTRO PUNTUAL DE EMERGENCIAS Y DAÑOS DE LA REGIÓN LAMBAYEQUE 2008

N°	FECHA	PROVINCIA	DISTRITO	FENOMENO	FALLEC	DESAP	HERIDOS	DAMNIF	AFFECT	VIVI. DEST	VIVI. AFFECT	CC EE DESTRU	CC EE AFFECT	CC SS DESTRU	CC SS AFFECT	HAS. DEST	HAS. AFFECT
6	22/03/2008	CHICLAYO	LA VICTORIA	PRECIPITACIONES - LLUVIA	0	0	0	0	5	0	1	0	0	0	0	0	0
	TOTAL	EMER	MARZO	6	0	0	0	6	1.880	1	77	0	1	0	0	0	0
1	01/04/2008	LAMBAYEQUE	SALAS	PRECIPITACIONES - LLUVIA	0	0	0	0	195	0	39	0	0	0	0	0	0
2	02/04/2008	CHICLAYO	POMALCA	PRECIPITACIONES - LLUVIA	0	0	0	0	0	0	0	0	1	0	0	0	0
3	07/04/2008	CHICLAYO	JOSE L. ORTIZ	DERRUMBE	0	0	0	16	0	3	0	0	0	0	0	0	0
	TOTAL	EMER	ABRIL	3	0	0	0	16	195	3	39	0	1	0	0	0	0
1	01/05/2008	CHICLAYO	JOSE L. ORTIZ	INCENDIO URBANO	0	0	0	8	0	2	0	0	0	0	0	0	0
2	15/05/2008	FERREÑAFE	CAÑARIS	HUAYCO	0	0	0	4	0	1	0	0	0	0	0	0	0
3	19/05/2008	LAMBAYEQUE	MOTUPE	DERRUMBE	0	0	0	0	0	0	0	0	0	0	0	0	10.000
4	31/05/2008	CHICLAYO	JOSE L. ORTIZ	INCENDIO URBANO	0	0	0	6	0	1	0	0	0	0	0	0	0
	TOTAL	EMER	MAYO	4	0	0	0	18	0	4	0	0	0	0	0	0	10.000
1	02/06/2008	CHICLAYO	PUCALA	OTRO FENOM. MET. O HIDROL.	0	0	0	100	300	20	60	0	0	0	0	0	0
2	05/06/2008	CHICLAYO	LA VICTORIA	INCENDIO URBANO	0	0	0	6	0	1	0	0	0	0	0	0	0
3	07/06/2008	CHICLAYO	CHICLAYO	DERRUMBE	0	0	0	0	2	0	1	0	0	0	0	0	0
4	16/06/2008	LAMBAYEQUE	SALAS	PRECIPITACIONES - LLUVIA	0	0	0	0	30	0	6	0	0	0	0	0	0
	TOTAL	EMER	JUNIO	4	0	0	0	106	332	21	67	0	0	0	0	0	0
1	02/07/2008	FERREÑAFE	CAÑARIS	HELADA	0	0	0	0	360	0	0	0	0	0	0	0	0
2	02/07/2008	FERREÑAFE	INCAHUASI	HELADA	0	0	0	0	400	0	0	0	0	0	0	0	0
3	02/07/2008	LAMBAYEQUE	MOTUPE	HELADA	0	0	0	0	90	0	0	0	0	0	0	0	0
4	02/07/2008	LAMBAYEQUE	SALAS	HELADA	0	0	0	0	360	0	0	0	0	0	0	0	0
5	08/07/2008	CHICLAYO	LA VICTORIA	INCENDIO URBANO	0	0	0	3	0	1	0	0	0	0	0	0	0
6	20/07/2008	LAMBAYEQUE	LAMBAYEQUE	DERRUMBE	0	0	0	0	3	0	1	0	0	0	0	0	0
	TOTAL	EMER	JULIO	6	0	0	0	3	1.213	1	1	0	0	0	0	0	0
1	07/08/2008	FERREÑAFE	CAÑARIS	PRECIPITACIONES - LLUVIA	0	0	0	8	0	2	0	0	0	0	0	0	0
	TOTAL	EMER	AGOSTO	1	0	0	0	8	0	2	0	0	0	0	0	0	0
1	10/09/2008	LAMBAYEQUE	OLMOS	INCENDIO FORESTAL	0	0	0	0	0	0	0	0	0	0	0	0	0
2	10/09/2008	LAMBAYEQUE	SALAS	INCENDIO FORESTAL	0	0	0	0	0	0	0	0	0	0	0	0	0
3	13/09/2008	LAMBAYEQUE	MOTUPE	INCENDIO FORESTAL	0	0	0	0	0	0	0	0	0	0	0	0	0
4	18/09/2008	CHICLAYO	SAÑA	INCENDIO URBANO	0	0	0	5	0	1	0	0	0	0	0	0	0
	TOTAL	EMER	SETIEMBRE	4	0	0	0	5	0	1	0	0	0	0	0	0	0
1	03/10/2008	CHICLAYO	JOSE L. ORTIZ	DERRUMBE	0	0	0	0	5	0	1	0	0	0	0	0	0
2	30/10/2008	CHICLAYO	SAÑA	VIENTOS FUERTES	0	0	0	0	25	0	5	0	0	0	0	0	0
	TOTAL	EMER	OCTUBRE	2	0	0	0	0	30	0	6	0	0	0	0	0	0
1	01/11/2008	LAMBAYEQUE	LAMBAYEQUE	INCENDIO URBANO	0	0	0	6	0	1	0	0	0	0	0	0	0
2	03/11/2008	CHICLAYO	OYOTUN	PLAGAS	0	0	0	0	0	0	0	0	0	0	0	0	0



1.2.14 REGISTRO PUNTUAL DE EMERGENCIAS Y DAÑOS DE LA REGIÓN LAMBAYEQUE 2008

N°	FECHA	PROVINCIA	DISTRITO	FENOMENO	FALLEC	DESAP	HERIDOS	DAMNIF	AFFECT	VIVI. DEST	VIVI. AFFECT	CC EE DESTRU	CC EE AFFECT	CC SS DESTRU	CC SS AFFECT	HAS. DEST	HAS. AFFECT
3	12/11/2008	CHICLAYO	TUMAN	INUNDACION	0	0	0	0	0	0	200	0	0	0	0	0	0
	TOTAL	EMER	NOVIEMBRE		3	0	0	6	1.000	1	200	0	0	0	0	0	0
1	02/12/2008	CHICLAYO	CHICLAYO	DERRUMBE	0	0	0	5	0	1	0	0	0	0	0	0	0
2	08/12/2008	LAMBAYEQUE	MOTUPE	INCENDIO FORESTAL	0	0	0	0	0	0	0	0	0	0	0	0	0
3	29/12/2008	CHICLAYO	POMALCA	INCENDIO URBANO	0	0	0	8	0	2	0	0	0	0	0	0	0
	TOTAL	EMER	DICIEMBRE		3	0	0	13	0	3	0	0	0	0	0	0	0

Fuente : Dirección Nacional de Operaciones del INDEC.I-SINPAD
Elaboración : Oficina de Estadística y Telemática del INDEC.I



1.2.15 REGISTRO PUNTUAL DE EMERGENCIAS Y DAÑOS DE LA REGIÓN LIMA 2008

N°	FECHA	PROVINCIA	DISTRITO	FENOMENO	FALLEC	DESAP	HERIDOS	DAMNIF	AFFECT	VIVI. DEST	VIVI. AFFECT	CC EE DESTRU	CC EE AFFECT	CC SS DESTRU	CC SS AFFECT	HAS. DEST	HAS. AFFECT
	TOTAL	EMER	LIMA	317	23	0	22	2.904	7.274	299	490	0	1	0	1	0	1
1	01/01/2008	LIMA	INDEPENDENCIA	INCENDIO URBANO	0	0	0	3	0	1	0	0	0	0	0	0	0
2	01/01/2008	LIMA	SAN BORJA	INCENDIO URBANO	0	0	0	11	0	1	0	0	0	0	0	0	0
3	02/01/2008	LIMA	LIMA	INCENDIO URBANO	1	0	0	0	0	1	0	0	0	0	0	0	0
4	02/01/2008	LIMA	LIMA	INCENDIO URBANO	0	0	0	0	0	0	0	0	0	0	0	0	0
5	06/01/2008	LIMA	ATE	INCENDIO URBANO	0	0	0	8	0	3	0	0	0	0	0	0	0
6	08/01/2008	LIMA	LIMA	COLAPSO DE VIVIENDAS	0	0	0	0	0	0	1	0	0	0	0	0	0
7	08/01/2008	LIMA	VILLA EL SALVADOR	INCENDIO URBANO	0	0	0	0	4	0	1	0	0	0	0	0	0
8	08/01/2008	LIMA	RIMAC	INCENDIO URBANO	0	0	0	0	3	1	0	0	0	0	0	0	0
9	09/01/2008	LIMA	ATE	INCENDIO URBANO	0	0	0	4	0	1	0	0	0	0	0	0	0
10	09/01/2008	LIMA	VILLA EL SALVADOR	INCENDIO URBANO	0	0	0	3	0	1	0	0	0	0	0	0	0
11	10/01/2008	LIMA	LIMA	COLAPSO DE VIVIENDAS	0	0	0	0	6	0	2	0	0	0	0	0	0
12	11/01/2008	LIMA	VILLA EL SALVADOR	INCENDIO URBANO	0	0	0	6	0	1	0	0	0	0	0	0	0
13	11/01/2008	LIMA	COMAS	INCENDIO URBANO	0	0	0	0	4	0	1	0	0	0	0	0	0
14	12/01/2008	LIMA	ELAGUSTINO	INCENDIO URBANO	0	0	0	6	0	1	0	0	0	0	0	0	0
15	14/01/2008	CAÑETE	MALA	INCENDIO URBANO	0	0	0	8	0	1	0	0	0	0	0	0	0
16	14/01/2008	LIMA	ATE	INCENDIO URBANO	0	0	0	6	0	1	0	0	0	0	0	0	0
17	18/01/2008	LIMA	CARABAYLLO	COLAPSO DE VIVIENDAS	0	0	0	0	5	0	1	0	0	0	0	0	0
18	19/01/2008	LIMA	S. J. DE LURIGANCHO	INCENDIO URBANO	0	0	0	4	0	1	0	0	0	0	0	0	0
19	21/01/2008	CAÑETE	MALA	INCENDIO URBANO	0	0	0	20	0	4	0	0	0	0	0	0	0
20	22/01/2008	BARRANCA	SUPE	INCENDIO URBANO	0	0	0	8	0	1	0	0	0	0	0	0	0
21	22/01/2008	LIMA	V. M. DEL TRIUNFO	INCENDIO URBANO	0	0	0	9	0	2	0	0	0	0	0	0	0
22	24/01/2008	CAÑETE	NUEVO IMPERIAL	INCENDIO URBANO	0	0	0	5	0	1	0	0	0	0	0	0	0
23	24/01/2008	LIMA	CHORRILLOS	INCENDIO URBANO	0	0	0	0	1	0	1	0	0	0	0	0	0
24	24/01/2008	LIMA	LIMA	INCENDIO URBANO	0	0	0	0	0	0	0	0	0	0	0	0	0
25	25/01/2008	LIMA	SAN BORJA	INCENDIO URBANO	0	0	0	0	5	0	1	0	0	0	0	0	0
26	25/01/2008	LIMA	ATE	INCENDIO URBANO	0	0	0	18	0	4	0	0	0	0	0	0	0
27	25/01/2008	LIMA	ANCON	INCENDIO URBANO	0	0	0	5	0	1	0	0	0	0	0	0	0
28	27/01/2008	HUAROCHIRI	SANTA EULALIA	PRECIPITACIONES - LLUVIA	0	0	0	0	73	0	16	0	0	0	0	0	0
29	27/01/2008	LIMA	ATE	INCENDIO URBANO	0	0	0	14	0	4	0	0	0	0	0	0	0
30	28/01/2008	LIMA	V. M. DEL TRIUNFO	INCENDIO URBANO	0	0	0	0	0	0	0	0	0	0	0	0	0
31	28/01/2008	CANTA	CANTA	INCENDIO URBANO	3	0	0	3	0	1	0	0	0	0	0	0	0
32	28/01/2008	CAÑETE	MALA	INCENDIO URBANO	0	0	0	6	0	2	0	0	0	0	0	0	0
33	28/01/2008	LIMA	SAN ISIDRO	INCENDIO URBANO	0	0	0	3	0	1	0	0	0	0	0	0	0
34	30/01/2008	BARRANCA	BARRANCA	INCENDIO URBANO	0	0	0	0	0	1	0	0	0	0	0	0	0
	TOTAL	EMER	ENERO	34	4	0	0	150	101	34	26	0	0	0	0	0	0



1.2.15 REGISTRO PUNTUAL DE EMERGENCIAS Y DAÑOS DE LA REGIÓN LIMA 2008

N°	FECHA	PROVINCIA	DISTRITO	FENOMENO	FALLEC	DESAP	HERIDOS	DAMNIF	AFFECT	VIVI. DEST	VIVI. AFFECT	CC EE DESTRU	CC EE AFFECT	CC SS DESTRU	CC SS AFFECT	HAS. DEST	HAS. AFFECT
1	01/02/2008	LIMA	SURQUILLO	INCENDIO URBANO	0	0	0	4	0	1	0	0	0	0	0	0	0
2	01/02/2008	LIMA	PUENTE PIEDRA	INCENDIO URBANO	0	0	0	0	0	0	0	0	0	0	0	0	0
3	03/02/2008	LIMA	COMAS	INCENDIO URBANO	0	0	0	0	0	0	0	0	0	0	0	0	0
4	04/02/2008	LIMA	S. J. DE LURIGANCHO	INCENDIO URBANO	0	0	0	2	0	1	0	0	0	0	0	0	0
5	05/02/2008	LIMA	VILLA EL SALVADOR	INCENDIO URBANO	0	0	0	12	0	1	0	0	0	0	0	0	0
6	05/02/2008	LIMA	RIMAC	INCENDIO URBANO	0	0	0	0	0	0	0	0	0	0	0	0	0
7	06/02/2008	LIMA	LA MOLINA	INCENDIO URBANO	0	0	1	0	0	0	0	0	0	0	0	0	0
8	06/02/2008	LIMA	COMAS	INCENDIO URBANO	0	0	0	0	4	0	1	0	0	0	0	0	0
9	07/02/2008	LIMA	CARABAYLLO	VIENTOS FUERTES	0	0	0	0	0	0	0	0	0	0	0	0	0
10	08/02/2008	OYON	PACHANGARA	HELADA	0	0	0	0	278	0	0	0	0	0	0	0	0
11	08/02/2008	LIMA	S. M. DE PORRES	INCENDIO URBANO	0	0	0	0	0	0	0	0	0	0	0	0	0
12	09/02/2008	CANETE	IMPERIAL	INCENDIO URBANO	0	0	0	9	0	2	0	0	0	0	0	0	0
13	11/02/2008	LIMA	CHORRILLOS	INCENDIO URBANO	0	0	0	0	0	0	0	0	0	0	0	0	0
14	11/02/2008	LIMA	S. J. DE MIRAFLORES	INCENDIO URBANO	0	0	0	0	0	0	0	0	0	0	0	0	0
15	13/02/2008	LIMA	INDEPENDENCIA	INCENDIO URBANO	0	0	0	0	0	0	0	0	0	0	0	0	0
16	14/02/2008	LIMA	RIMAC	INCENDIO URBANO	0	0	0	0	0	0	0	0	0	0	0	0	0
17	15/02/2008	LIMA	RIMAC	INCENDIO URBANO	0	0	0	1	0	1	0	0	0	0	0	0	0
18	16/02/2008	LIMA	LURIN	COLAPSO DE VIVIENDAS	0	0	0	0	0	0	0	0	0	0	0	0	0
19	16/02/2008	CANETE	SAN V. DE CAÑETE	SISMOS	0	0	0	0	0	0	0	0	0	0	0	0	0
20	21/02/2008	HUAROCHIRI	STA. C. DE COCACHACRA	HUAYCO	0	0	0	0	0	0	0	0	0	0	0	0	0
21	21/02/2008	LIMA	S. J. DE MIRAFLORES	INCENDIO URBANO	0	0	0	7	0	1	0	0	0	0	0	0	0
22	21/02/2008	LIMA	PACHACAMAC	GRECIDA DE RIO	0	0	0	0	0	0	0	0	0	0	0	0	1
23	21/02/2008	LIMA	LIMA	INCENDIO URBANO	0	0	0	28	0	3	0	0	0	0	0	0	0
24	21/02/2008	HUAROCHIRI	SANTA EULALIA	HUAYCO	0	0	0	10	4	3	1	0	0	0	0	0	0
25	22/02/2008	YAUJOS	AYAUCO	HUAYCO	0	0	0	0	0	0	0	0	0	0	0	0	0
26	23/02/2008	LIMA	CHACLACAYO	GRECIDA DE RIO	0	0	0	0	0	0	0	0	0	0	0	0	0
27	24/02/2008	LIMA	ELAGUSTINO	INCENDIO URBANO	0	0	0	0	0	0	0	0	0	0	0	0	0
28	25/02/2008	LIMA	VILLA EL SALVADOR	INCENDIO URBANO	0	0	0	0	5	0	2	0	0	0	0	0	0
29	25/02/2008	LIMA	SANTA ANITA	INCENDIO URBANO	0	0	0	4	0	1	0	0	0	0	0	0	0
30	26/02/2008	CANETE	MALA	GRECIDA DE RIO	0	0	0	0	0	0	0	0	0	0	0	0	0
31	27/02/2008	YAUJOS	HUANTAN	GRECIDA DE RIO	0	0	0	0	500	3	0	0	0	0	0	0	0
32	28/02/2008	LIMA	ATE	GRECIDA DE RIO	0	0	0	0	0	0	0	0	0	0	0	0	0
33	28/02/2008	LIMA	SAN ISIDRO	INCENDIO URBANO	0	0	0	2	0	0	0	0	0	0	0	0	0
34	28/02/2008	CANETE	IMPERIAL	INUNDACION	0	0	0	0	0	0	0	0	0	0	0	0	0



1.2.15 REGISTRO PUNTUAL DE EMERGENCIAS Y DAÑOS DE LA REGIÓN LIMA 2008

N°	FECHA	PROVINCIA	DISTRITO	FENOMENO	FALLEC	DESAP	HERIDOS	DAMNIF	AFFECT	VIVI. DEST	VIVI. AFFECT	CC EE DESTRU	CC EE AFFECT	CC SS DESTRU	CC SS AFFECT	HAS. DEST	HAS. AFFECT
35	28/02/2008	LIMA	ATE	INCENDIO URBANO	0	0	0	0	0	0	0	0	0	0	0	0	0
36	28/02/2008	CANTA	S. ROSA DE QUIVES	INCENDIO URBANO	0	0	0	3	0	1	0	0	0	0	0	0	0
	TOTAL	EMER	FEBRERO		0	0	3	98	791	18	4	0	1	0	1	0	1
1	01/03/2008	LIMA	COMAS	INCENDIO URBANO	0	0	0	11	0	3	0	0	0	0	0	0	0
2	02/03/2008	LIMA	CHORRILLOS	INCENDIO URBANO	0	0	0	3	0	1	0	0	0	0	0	0	0
3	02/03/2008	LIMA	CHORRILLOS	INCENDIO URBANO	0	0	0	0	6	0	1	0	0	0	0	0	0
4	04/03/2008	LIMA	COMAS	GRECIDA DE RIO	0	0	0	0	0	0	0	0	0	0	0	0	0
5	04/03/2008	CAÑETE	SAN V. DE CAÑETE	SISMOS	0	0	0	0	0	0	0	0	0	0	0	0	0
6	04/03/2008	LIMA	ATE	INCENDIO URBANO	0	0	0	4	0	1	0	0	0	0	0	0	0
7	06/03/2008	LIMA	ELAGUSTINO	INCENDIO URBANO	0	0	0	6	0	1	0	0	0	0	0	0	0
8	09/03/2008	LIMA	ELAGUSTINO	INCENDIO URBANO	0	0	0	5	0	1	0	0	0	0	0	0	0
9	10/03/2008	LIMA	RIMAC	COLAPSO DE VIVIENDAS	0	0	0	0	0	0	0	0	0	0	0	0	0
10	10/03/2008	LIMA	SURQUILLO	DERRUMBE	0	0	0	0	0	0	0	0	0	0	0	0	0
11	10/03/2008	LIMA	S. J. DE LURIGANCHO	INCENDIO URBANO	0	0	0	5	0	1	0	0	0	0	0	0	0
12	10/03/2008	LIMA	LIMA	DERRUMBE	0	0	0	2	0	1	0	0	0	0	0	0	0
13	10/03/2008	CAÑETE	CHILCA	SISMOS	0	0	0	0	0	0	0	0	0	0	0	0	0
14	11/03/2008	LIMA	LIMA	INCENDIO URBANO	0	0	0	0	0	0	0	0	0	0	0	0	0
15	11/03/2008	LIMA	LIMA	INCENDIO URBANO	0	0	0	0	7	0	3	0	0	0	0	0	0
16	11/03/2008	LIMA	LIMA	INCENDIO URBANO	0	0	0	0	0	0	0	0	0	0	0	0	0
17	13/03/2008	LIMA	LIMA	COLAPSO DE VIVIENDAS	0	0	0	13	0	2	0	0	0	0	0	0	0
18	14/03/2008	LIMA	S. J. DE MIRAFLORES	INCENDIO URBANO	0	0	0	6	0	1	0	0	0	0	0	0	0
19	15/03/2008	BARRANCA	BARRANCA	INCENDIO URBANO	0	0	0	5	0	1	0	0	0	0	0	0	0
20	18/03/2008	LIMA	CHORRILLOS	INCENDIO URBANO	0	0	0	15	0	1	0	0	0	0	0	0	0
21	18/03/2008	LIMA	SAN BORJA	INCENDIO URBANO	0	0	0	0	2	0	1	0	0	0	0	0	0
22	20/03/2008	HUAURA	HUALMAY	INCENDIO URBANO	5	0	0	0	0	1	0	0	0	0	0	0	0
23	20/03/2008	LIMA	BREÑA	INCENDIO URBANO	0	0	0	0	4	0	1	0	0	0	0	0	0
24	23/03/2008	BARRANCA	SUPE	INCENDIO URBANO	0	0	0	4	0	1	0	0	0	0	0	0	0
25	23/03/2008	BARRANCA	SUPE PUERTO	INCENDIO URBANO	0	0	0	4	0	1	0	0	0	0	0	0	0
26	23/03/2008	LIMA	LIMA	INCENDIO URBANO	0	0	0	4	0	1	0	0	0	0	0	0	0
27	25/03/2008	HUAURA	SANTA MARIA	INCENDIO URBANO	0	0	0	7	0	2	0	0	0	0	0	0	0
28	25/03/2008	LIMA	PUENTE PIEDRA	INCENDIO URBANO	0	0	0	10	0	1	0	0	0	0	0	0	0
29	26/03/2008	LIMA	S. J. DE LURIGANCHO	INCENDIO URBANO	0	0	0	0	0	0	0	0	0	0	0	0	0
30	29/03/2008	LIMA	S. J. DE MIRAFLORES	COLAPSO DE VIVIENDAS	0	0	0	4	0	0	1	0	0	0	0	0	0
31	29/03/2008	LIMA	ATE	INCENDIO URBANO	0	0	0	2	0	1	0	0	0	0	0	0	0



1.2.15 REGISTRO PUNTUAL DE EMERGENCIAS Y DAÑOS DE LA REGIÓN LIMA 2008

N°	FECHA	PROVINCIA	DISTRITO	FENOMENO	FALLEC	DESAP	HERIDOS	DAMNIF	AFFECT	VIVI. DEST	VIVI. AFFECT	CC EE DESTRU	CC EE AFFECT	CC SS DESTRU	CC SS AFFECT	HAS. DEST	HAS. AFFECT
32	30/03/2008	LIMA	CHORRILLOS	COLAPSO DE VIVIENDAS	0	0	0	5	0	2	0	0	0	0	0	0	0
33	30/03/2008	LIMA	ATE	INCENDIO URBANO	0	0	0	3	0	1	0	0	0	0	0	0	0
	TOTAL	EMER	MARZO		5	0	0	118	19	25	7	0	0	0	0	0	0
1	01/04/2008	LIMA	RIMAC	INCENDIO URBANO	0	0	0	3	0	1	0	0	0	0	0	0	0
2	02/04/2008	LIMA	CARABAYLO	INUNDACION	0	0	0	3	0	1	0	0	0	0	0	0	0
3	02/04/2008	LIMA	VILLA EL SALVADOR	INCENDIO URBANO	0	0	0	0	11	0	1	0	0	0	0	0	0
4	03/04/2008	LIMA	MIRAFLORES	INCENDIO URBANO	0	0	0	0	0	0	0	0	0	0	0	0	0
5	03/04/2008	LIMA	V. M. DEL TRIUNFO	INCENDIO URBANO	0	0	0	2	0	1	0	0	0	0	0	0	0
6	04/04/2008	LIMA	LIMA	COLAPSO DE VIVIENDAS	1	0	1	0	18	0	1	0	0	0	0	0	0
7	07/04/2008	LIMA	STGO. DE SURCO	INCENDIO URBANO	0	0	0	2	0	1	0	0	0	0	0	0	0
8	08/04/2008	LIMA	RIMAC	DERRUMBE	0	0	0	2	0	1	0	0	0	0	0	0	0
9	09/04/2008	LIMA	BREÑA	INCENDIO URBANO	0	0	0	11	0	4	0	0	0	0	0	0	0
10	10/04/2008	LIMA	LIMA	INCENDIO URBANO	0	0	0	3	0	2	0	0	0	0	0	0	0
11	10/04/2008	LIMA	VILLA EL SALVADOR	INCENDIO URBANO	0	0	0	3	0	1	0	0	0	0	0	0	0
12	11/04/2008	LIMA	LINCE	INCENDIO URBANO	0	0	0	5	0	2	0	0	0	0	0	0	0
13	11/04/2008	LIMA	RIMAC	INCENDIO URBANO	0	0	0	11	0	1	0	0	0	0	0	0	0
14	11/04/2008	LIMA	LURIN	INCENDIO URBANO	0	0	0	8	0	1	0	0	0	0	0	0	0
15	15/04/2008	CANETE	SAN V. DE CAÑETE	SISMOS	0	0	0	0	0	0	0	0	0	0	0	0	0
16	15/04/2008	LIMA	INDEPENDENCIA	INCENDIO URBANO	0	0	0	6	0	1	0	0	0	0	0	0	0
17	16/04/2008	CANETE	SAN V. DE CAÑETE	SISMOS	0	0	0	0	0	0	0	0	0	0	0	0	0
18	18/04/2008	LIMA	LA VICTORIA	INCENDIO URBANO	2	0	0	1	0	1	0	0	0	0	0	0	0
19	21/04/2008	LIMA	VILLA EL SALVADOR	INCENDIO URBANO	0	0	0	0	3	0	1	0	0	0	0	0	0
20	22/04/2008	LIMA	RIMAC	DERRUMBE	0	0	0	0	3	0	1	0	0	0	0	0	0
21	23/04/2008	LIMA	CARABAYLO	DERRUMBE	0	0	0	3	0	1	0	0	0	0	0	0	0
22	25/04/2008	LIMA	V. M. DEL TRIUNFO	INCENDIO URBANO	0	0	0	1	0	1	0	0	0	0	0	0	0
23	25/04/2008	LIMA	ELAGUSTINO	INCENDIO URBANO	0	0	0	5	0	1	0	0	0	0	0	0	0
24	26/04/2008	LIMA	LURIN	INCENDIO URBANO	0	0	0	0	8	0	1	0	0	0	0	0	0
25	28/04/2008	LIMA	RIMAC	INCENDIO URBANO	0	0	0	0	17	0	5	0	0	0	0	0	0
26	29/04/2008	LIMA	ATE	INCENDIO URBANO	0	0	0	2	0	1	0	0	0	0	0	0	0
27	30/04/2008	LIMA	S. J. DE LURIGANCHO	INCENDIO URBANO	0	0	1	14	0	1	0	0	0	0	0	0	0
	TOTAL	EMER	ABRIL		3	0	2	85	60	23	10	0	0	0	0	0	0
1	01/05/2008	LIMA	VILLA EL SALVADOR	INCENDIO URBANO	0	0	0	9	6	1	1	0	0	0	0	0	0
2	04/05/2008	LIMA	ATE	INCENDIO URBANO	1	0	0	3	0	1	0	0	0	0	0	0	0
3	04/05/2008	LIMA	VILLA EL SALVADOR	INCENDIO URBANO	0	0	0	6	0	1	0	0	0	0	0	0	0
4	06/05/2008	HUAURA	HUACHO	INCENDIO URBANO	0	0	0	25	0	8	0	0	0	0	0	0	0
5	06/05/2008	LIMA	S. M. DE PORRES	INCENDIO URBANO	0	0	1	6	0	0	1	0	0	0	0	0	0



1.2.15 REGISTRO PUNTUAL DE EMERGENCIAS Y DAÑOS DE LA REGIÓN LIMA 2008

N°	FECHA	PROVINCIA	DISTRITO	FENOMENO	FALLEC	DESAP	HERIDOS	DAMNIF	AFFECT	VIVI. DEST	VIVI. AFFECT	CC EE DESTRU	CC EE AFFECT	CC SS DESTRU	CC SS AFFECT	HAS. DEST	HAS. AFFECT
6	12/05/2008	LIMA	CARABAYLLO	INCENDIO URBANO	0	0	0	5	0	1	0	0	0	0	0	0	0
7	13/05/2008	LIMA	CARABAYLLO	INCENDIO URBANO	0	0	0	2	0	1	0	0	0	0	0	0	0
8	15/05/2008	LIMA	CARABAYLLO	INCENDIO URBANO	0	0	0	0	3	0	1	0	0	0	0	0	0
9	15/05/2008	LIMA	LA VICTORIA	INCENDIO URBANO	0	0	0	9	0	1	0	0	0	0	0	0	0
10	15/05/2008	YAUJOS	TANTA	HELADA	0	0	0	0	530	0	0	0	0	0	0	0	0
11	17/05/2008	LIMA	BREÑA	INCENDIO URBANO	0	0	0	12	0	3	0	0	0	0	0	0	0
12	18/05/2008	LIMA	LIMA	INCENDIO URBANO	0	0	0	0	6	0	1	0	0	0	0	0	0
13	23/05/2008	CAÑETE	IMPERIAL	INCENDIO URBANO	0	0	0	9	0	1	0	0	0	0	0	0	0
14	24/05/2008	LIMA	PACHACAMAC	INCENDIO URBANO	0	0	0	4	0	1	0	0	0	0	0	0	0
15	24/05/2008	LIMA	PACHACAMAC	INCENDIO URBANO	0	0	0	4	0	1	0	0	0	0	0	0	0
16	28/05/2008	BARRANCA	BARRANCA	INCENDIO URBANO	0	0	0	0	8	0	1	0	0	0	0	0	0
17	29/05/2008	LIMA	MAGDAL. DEL MAR	INCENDIO URBANO	0	0	0	0	0	0	1	0	0	0	0	0	0
18	29/05/2008	LIMA	SAN MIGUEL	INCENDIO URBANO	0	0	0	7	0	1	0	0	0	0	0	0	0
19	30/05/2008	LIMA	SURQUILLO	INCENDIO URBANO	0	0	0	0	2	0	1	0	0	0	0	0	0
		EMER	MAYO		1	0	1	101	555	21	7	0	0	0	0	0	0
1	01/06/2008	LIMA	PACHACAMAC	INCENDIO URBANO	0	0	0	4	0	1	0	0	0	0	0	0	0
2	01/06/2008	LIMA	SURQUILLO	COLAPSO DE VIVIENDAS	0	0	0	6	0	1	0	0	0	0	0	0	0
3	02/06/2008	LIMA	CARABAYLLO	COLAPSO DE VIVIENDAS	0	0	0	3	0	0	0	0	0	0	0	0	0
4	02/06/2008	LIMA	CARABAYLLO	INCENDIO URBANO	0	0	0	3	0	1	0	0	0	0	0	0	0
5	08/06/2008	LIMA	PUEBLO LIBRE (MAGDAL. VIEJA)	COLAPSO DE VIVIENDAS	0	0	0	1	0	1	0	0	0	0	0	0	0
6	09/06/2008	LIMA	LIMA	INCENDIO URBANO	0	0	0	1	0	1	0	0	0	0	0	0	0
7	09/06/2008	LIMA	LURIN	COLAPSO DE VIVIENDAS	0	0	0	13	0	2	0	0	0	0	0	0	0
8	10/06/2008	LIMA	EL AGUSTINO	DERRUMBE	0	0	0	4	0	1	0	0	0	0	0	0	0
9	16/06/2008	LIMA	RIMAC	COLAPSO DE VIVIENDAS	0	0	0	3	0	1	0	0	0	0	0	0	0
10	18/06/2008	LIMA	BARRANCO	COLAPSO DE VIVIENDAS	0	0	0	1	0	1	0	0	0	0	0	0	0
11	19/06/2008	LIMA	CHORRILLOS	INCENDIO URBANO	0	0	0	13	0	3	0	0	0	0	0	0	0
12	19/06/2008	LIMA	VILLA EL SALVADOR	INCENDIO URBANO	0	0	0	4	0	1	0	0	0	0	0	0	0
13	19/06/2008	CAÑETE	SAN V. DE CAÑETE	OTRO FENOM. MET. O HIDROL.	0	0	0	0	0	0	80	0	0	0	0	0	0
14	23/06/2008	LIMA	CHORRILLOS	COLAPSO DE VIVIENDAS	0	0	0	0	4	0	1	0	0	0	0	0	0
15	26/06/2008	LIMA	RIMAC	COLAPSO DE VIVIENDAS	0	0	0	5	0	1	0	0	0	0	0	0	0
16	26/06/2008	LIMA	VILLA EL SALVADOR	INCENDIO URBANO	0	0	0	4	0	1	0	0	0	0	0	0	0
17	27/06/2008	LIMA	SAN MIGUEL	INCENDIO URBANO	0	0	0	3	0	0	1	0	0	0	0	0	0
18	27/06/2008	YAUJOS	HUANTAN	HELADA	1	0	0	40	240	0	0	0	0	0	0	0	0
19	29/06/2008	LIMA	RIMAC	COLAPSO DE VIVIENDAS	0	0	0	6	6	1	1	0	0	0	0	0	0
20	30/06/2008	CAÑETE	IMPERIAL	INUNDACION	0	0	0	0	168	0	36	0	0	0	0	0	0
		EMER	JUNIO		1	0	1	114	418	18	119	0	0	0	0	0	0



1.2.15 REGISTRO PUNTUAL DE EMERGENCIAS Y DAÑOS DE LA REGIÓN LIMA

N°	FECHA	PROVINCIA	DISTRITO	FENOMENO	FALLEC	DESAP	HERIDOS	DAMNIF	AFFECT	VIVI. DEST	VIVI. AFFECT	CC EE DESTRU	CC EE AFFECT	CC SS DESTRU	CC SS AFFECT	HAS. DEST	HAS. AFFECT
1	05/07/2008	LIMA	SAN MIGUEL	INCENDIO URBANO	0	0	0	4	0	1	0	0	0	0	0	0	0
2	07/07/2008	LIMA	ANCON	INCENDIO URBANO	0	0	0	3	0	1	0	0	0	0	0	0	0
3	07/07/2008	LIMA	A. T. E.	INCENDIO URBANO	0	0	1	5	0	1	0	0	0	0	0	0	0
4	08/07/2008	LIMA	S. J. DE LURIGANCHO	INCENDIO URBANO	0	0	1	9	0	1	0	0	0	0	0	0	0
5	09/07/2008	LIMA	LOS OLIVOS	INCENDIO URBANO	0	0	0	5	0	1	0	0	0	0	0	0	0
6	09/07/2008	CAÑETE	NUEVO IMPERIAL	INCENDIO URBANO	0	0	0	9	0	2	0	0	0	0	0	0	0
7	11/07/2008	LIMA	MIRAFLORES	INCENDIO URBANO	0	0	0	0	0	0	1	0	0	0	0	0	0
8	12/07/2008	LIMA	S. J. DE LURIGANCHO	INCENDIO URBANO	0	0	0	6	0	1	0	0	0	0	0	0	0
9	13/07/2008	LIMA	LIMA	COLAPSO DE VIVIENDAS	1	0	2	4	0	1	0	0	0	0	0	0	0
10	14/07/2008	LIMA	LIMA	COLAPSO DE VIVIENDAS	0	0	0	6	0	1	0	0	0	0	0	0	0
11	16/07/2008	LIMA	LIMA	INCENDIO URBANO	0	0	0	7	0	1	0	0	0	0	0	0	0
12	16/07/2008	LIMA	SANTA ROSA	INCENDIO URBANO	0	0	0	4	0	1	0	0	0	0	0	0	0
13	17/07/2008	CAÑETE	MALA	INCENDIO URBANO	0	0	0	12	0	4	0	0	0	0	0	0	0
14	18/07/2008	LIMA	LIMA	INCENDIO URBANO	0	0	0	16	0	7	0	0	0	0	0	0	0
15	18/07/2008	LIMA	V. M. DEL TRIUNFO	INCENDIO URBANO	0	0	0	4	0	1	0	0	0	0	0	0	0
16	19/07/2008	LIMA	BREÑA	INCENDIO URBANO	0	0	0	3	0	1	0	0	0	0	0	0	0
17	20/07/2008	LIMA	LURIN	INCENDIO URBANO	0	0	0	10	0	2	0	0	0	0	0	0	0
18	20/07/2008	LIMA	S. J. DE MIRAFLORES	INCENDIO URBANO	0	0	0	6	0	1	0	0	0	0	0	0	0
19	22/07/2008	LIMA	PACHACAMAC	INCENDIO URBANO	0	0	0	8	0	1	0	0	0	0	0	0	0
20	28/07/2008	HUAURA	VEGUETA	INCENDIO URBANO	0	0	0	4	0	1	0	0	0	0	0	0	0
21	31/07/2008	LIMA	CARABAYLLO	COLAPSO DE VIVIENDAS	0	0	0	6	0	0	1	0	0	0	0	0	0
22	31/07/2008	YAUYOS	CACRA	HELADA	0	0	0	0	150	10	40	0	0	0	0	0	0
TOTAL	EMER	JULIO	22	1	0	4	131	150	40	42	0	0	0	0	0	0	0
1	02/08/2008	CAÑETE	MALA	INCENDIO URBANO	0	0	0	6	0	2	0	0	0	0	0	0	0
2	06/08/2008	LIMA	VILLA EL SALVADOR	INCENDIO URBANO	0	0	0	4	0	1	0	0	0	0	0	0	0
3	07/08/2008	LIMA	INDEPENDENCIA	INCENDIO URBANO	0	0	0	11	0	1	0	0	0	0	0	0	0
4	08/08/2008	LIMA	SAN MIGUEL	COLAPSO DE VIVIENDAS	0	0	0	0	14	0	4	0	0	0	0	0	0
5	10/08/2008	LIMA	CHORRILLOS	DERRUMBE	0	0	0	0	7	0	1	0	0	0	0	0	0
6	14/08/2008	LIMA	COMAS	DERRUMBE	2	0	0	0	7	0	1	0	0	0	0	0	0
7	14/08/2008	LIMA	PUEBLO LIBRE (MAGDAL. VIEJA)	INCENDIO URBANO	0	0	0	7	0	0	1	0	0	0	0	0	0
8	16/08/2008	CANTA	S. ROSA DE QUIVES	INCENDIO URBANO	0	0	0	7	0	1	0	0	0	0	0	0	0
9	17/08/2008	LIMA	RIMAC	DERRUMBE	0	0	0	1	0	1	0	0	0	0	0	0	0
10	17/08/2008	LIMA	S. J. DE MIRAFLORES	INCENDIO URBANO	0	0	0	2	0	1	0	0	0	0	0	0	0
11	17/08/2008	LIMA	V. M. DEL TRIUNFO	DESPLAZAMIENTO	0	0	0	38	0	10	0	0	0	0	0	0	0



1.2.15 REGISTRO PUNTUAL DE EMERGENCIAS Y DAÑOS DE LA REGIÓN LIMA

N°	FECHA	PROVINCIA	DISTRITO	FENOMENO	FALLEC	DESAP	HERIDOS	DAMNIF	AFFECT	VIVI. DEST	VIVI. AFFECT	CC EE DESTRU	CC EE AFFECT	CC SS DESTRU	CC SS AFFECT	HAS. DEST	HAS. AFFECT
12	18/08/2008	LIMA	PACHACAMAC	DERRUMBE	0	0	0	0	10	0	3	0	0	0	0	0	0
13	19/08/2008	LIMA	PACHACAMAC	INCENDIO URBANO	0	0	0	2	0	1	0	0	0	0	0	0	0
14	20/08/2008	LIMA	ELAGUSTINO	DERRUMBE	0	0	0	4	0	1	0	0	0	0	0	0	0
15	20/08/2008	LIMA	ELAGUSTINO	INCENDIO URBANO	0	0	0	6	0	0	1	0	0	0	0	0	0
16	20/08/2008	LIMA	ELAGUSTINO	INCENDIO URBANO	0	0	0	9	0	0	1	0	0	0	0	0	0
17	23/08/2008	LIMA	PUCUSANA	INCENDIO URBANO	0	0	0	13	0	2	0	0	0	0	0	0	0
18	24/08/2008	LIMA	LIMA	COLAPSO DE VIVIENDAS	0	0	0	0	1	0	0	0	0	0	0	0	0
19	26/08/2008	LIMA	S. J. DE LURIGANCHO	DESPLAZAMIENTO	0	0	0	1	0	1	0	0	0	0	0	0	0
20	28/08/2008	LIMA	LURIN	COLAPSO DE VIVIENDAS	0	0	0	7	0	1	0	0	0	0	0	0	0
	TOTAL	EMER	AGOSTO		2	0	0	118	39	23	12	0	0	0	0	0	0
1	02/09/2008	LIMA	CARABAYLLO	DERRUMBE	0	0	1	0	4	0	1	0	0	0	0	0	0
2	02/09/2008	LIMA	CARABAYLLO	DERRUMBE	0	0	0	0	2	0	1	0	0	0	0	0	0
3	02/09/2008	LIMA	V. M. DEL TRIUNFO	DESPLAZAMIENTO	0	0	0	4	0	2	0	0	0	0	0	0	0
4	03/09/2008	LIMA	V. M. DEL TRIUNFO	DESPLAZAMIENTO	0	0	0	8	0	2	0	0	0	0	0	0	0
5	04/09/2008	LIMA	INDEPENDENCIA	COLAPSO DE VIVIENDAS	0	0	0	0	2	0	1	0	0	0	0	0	0
6	04/09/2008	LIMA	PACHACAMAC	DERRUMBE	0	0	0	0	25	0	6	0	0	0	0	0	0
7	04/09/2008	LIMA	PACHACAMAC	DERRUMBE	0	0	0	6	0	1	0	0	0	0	0	0	0
8	04/09/2008	LIMA	S. J. DE MIRAFLORES	COLAPSO DE VIVIENDAS	0	0	0	0	3	0	1	0	0	0	0	0	0
9	04/09/2008	LIMA	MIRAFLORES	DERRUMBE	0	0	1	0	12	0	3	0	0	0	0	0	0
10	04/09/2008	LIMA	V. M. DEL TRIUNFO	HELADA	0	0	0	0	250	0	209	0	0	0	0	0	0
11	05/09/2008	LIMA	CHORRILLOS	INCENDIO URBANO	0	0	0	6	0	1	0	0	0	0	0	0	0
12	05/09/2008	LIMA	V. M. DEL TRIUNFO	DESPLAZAMIENTO	0	0	0	36	0	0	15	0	0	0	0	0	0
13	07/09/2008	LIMA	LIMA	COLAPSO DE VIVIENDAS	0	0	0	7	0	2	0	0	0	0	0	0	0
14	08/09/2008	LIMA	ATE	DERRUMBE	0	0	0	5	0	1	0	0	0	0	0	0	0
15	08/09/2008	LIMA	ATE	INCENDIO URBANO	0	0	0	3	0	1	0	0	0	0	0	0	0
16	09/09/2008	LIMA	BARRANCO	COLAPSO DE VIVIENDAS	0	0	0	5	0	1	0	0	0	0	0	0	0
17	09/09/2008	LIMA	V. M. DEL TRIUNFO	HELADA	0	0	0	0	150	0	0	0	0	0	0	0	0
18	11/09/2008	LIMA	BARRANCO	COLAPSO DE VIVIENDAS	0	0	0	0	4	0	1	0	0	0	0	0	0
19	11/09/2008	LIMA	S. M. DE PORRES	INCENDIO URBANO	0	0	1	2	0	2	0	0	0	0	0	0	0
20	12/09/2008	LIMA	LIMA	DERRUMBE	0	0	0	0	5	0	1	0	0	0	0	0	0
21	12/09/2008	LIMA	VILLA EL SALVADOR	INCENDIO URBANO	0	0	0	11	0	1	0	0	0	0	0	0	0
22	12/09/2008	LIMA	V. M. DEL TRIUNFO	HELADA	0	0	0	0	1.300	0	0	0	0	0	0	0	0
23	13/09/2008	LIMA	PUENTE PIEDRA	INCENDIO URBANO	0	0	0	6	0	1	0	0	0	0	0	0	0
24	15/09/2008	LIMA	STGO. DE SURCO	INCENDIO URBANO	0	0	0	5	0	1	0	0	0	0	0	0	0
25	17/09/2008	LIMA	S. J. DE LURIGANCHO	INCENDIO URBANO	0	0	0	0	0	0	0	0	0	0	0	0	0



1.2.15 REGISTRO PUNTUAL DE EMERGENCIAS Y DAÑOS DE LA REGIÓN LIMA 2008

N°	FECHA	PROVINCIA	DISTRITO	FENOMENO	FALLEC	DESAP	HERIDOS	DAMNIF	AFFECT	VIVI. DEST	VIVI. AFFECT	CC EE DESTRU	CC EE AFFECT	CC SS DESTRU	CC SS AFFECT	HAS. DEST	HAS. AFFECT
26	23/09/2008	LIMA	ATE	INCENDIO URBANO	0	0	0	2	0	1	0	0	0	0	0	0	0
27	30/09/2008	LIMA	CHORRILLOS	INCENDIO URBANO	0	0	0	0	1	0	1	0	0	0	0	0	0
28	30/09/2008	LIMA	RIMAC	COLAPSO DE VIVIENDAS	0	0	0	2	0	1	0	0	0	0	0	0	0
29	30/09/2008	LIMA	S. M. DE PORRES	INCENDIO URBANO	0	0	0	7	0	2	0	0	0	0	0	0	0
	TOTAL EMER	SEPTIEMBRE			0	0	3	115	1.758	20	240	0	0	0	0	0	0
1	01/10/2008	LIMA	PACHACAMAC	INCENDIO URBANO	0	0	0	4	0	1	0	0	0	0	0	0	0
2	03/10/2008	LIMA	SURQUILLO	INCENDIO URBANO	0	0	0	0	8	0	3	0	0	0	0	0	0
3	04/10/2008	HUAURA	SAYAN	INCENDIO URBANO	0	0	2	48	0	2	0	0	0	0	0	0	0
4	06/10/2008	HUARAL	S. MIGUEL DE ACOS	VIENTOS FUERTES	0	0	0	0	2.134	0	0	0	0	0	0	0	0
5	07/10/2008	LIMA	PACHACAMAC	INCENDIO URBANO	0	0	0	6	0	1	0	0	0	0	0	0	0
6	08/10/2008	LIMA	EL AGUSTINO	INCENDIO URBANO	0	0	0	9	0	1	0	0	0	0	0	0	0
7	09/10/2008	LIMA	CARABAYLLO	INCENDIO URBANO	0	0	0	0	4	0	1	0	0	0	0	0	0
8	11/10/2008	LIMA	INDEPENDENCIA	DERRUMBE	0	0	0	4	0	1	0	0	0	0	0	0	0
9	13/10/2008	HUAURA	VEGUETA	INCENDIO URBANO	0	0	0	4	0	1	0	0	0	0	0	0	0
10	14/10/2008	LIMA	ATE	INCENDIO URBANO	0	0	0	1	0	1	0	0	0	0	0	0	0
11	14/10/2008	LIMA	ATE	INCENDIO URBANO	0	0	0	5	0	2	0	0	0	0	0	0	0
12	14/10/2008	LIMA	CHORRILLOS	DERRUMBE	1	0	1	0	14	1	2	0	0	0	0	0	0
13	16/10/2008	LIMA	V. M. DEL TRIUNFO	INCENDIO URBANO	0	0	1	5	0	1	0	0	0	0	0	0	0
14	16/10/2008	LIMA	V. M. DEL TRIUNFO	INCENDIO URBANO	0	0	0	8	0	2	0	0	0	0	0	0	0
15	19/10/2008	LIMA	CHORRILLOS	INCENDIO URBANO	0	0	0	3	0	1	0	0	0	0	0	0	0
16	19/10/2008	CANETE	SAN V. DE CAÑETE	SISMOS	0	0	0	0	0	0	0	0	0	0	0	0	0
17	20/10/2008	LIMA	LIMA	COLAPSO DE VIVIENDAS	0	0	0	0	2	0	1	0	0	0	0	0	0
18	22/10/2008	LIMA	INDEPENDENCIA	INCENDIO URBANO	0	0	0	4	0	1	0	0	0	0	0	0	0
19	22/10/2008	LIMA	LINCE	INCENDIO URBANO	0	0	0	5	0	1	0	0	0	0	0	0	0
20	23/10/2008	LIMA	VILLA EL SALVADOR	INCENDIO URBANO	0	0	0	8	9	1	2	0	0	0	0	0	0
21	26/10/2008	LIMA	CHORRILLOS	INCENDIO URBANO	0	0	0	0	4	0	1	0	0	0	0	0	0
22	27/10/2008	LIMA	LIMA	COLAPSO DE VIVIENDAS	0	0	0	5	4	1	1	0	0	0	0	0	0
23	28/10/2008	LIMA	ATE	INCENDIO URBANO	0	0	0	0	0	0	0	0	0	0	0	0	0
24	30/10/2008	CANETE	MALA	INCENDIO URBANO	0	0	0	6	0	1	0	0	0	0	0	0	0
	TOTAL	EMER	OCTUBRE		1	0	4	125	2.179	20	11	0	0	0	0	0	0
1	03/11/2008	CANETE	IMPERIAL	INCENDIO URBANO	0	0	0	9	0	2	0	0	0	0	0	0	0
2	04/11/2008	LIMA	CARABAYLLO	INCENDIO URBANO	0	0	0	4	2	2	2	0	0	0	0	0	0
3	04/11/2008	LIMA	INDEPENDENCIA	INCENDIO URBANO	0	0	0	4	0	1	0	0	0	0	0	0	0
4	04/11/2008	LIMA	SURQUILLO	COLAPSO DE VIVIENDAS	0	0	0	8	0	1	0	0	0	0	0	0	0
5	04/11/2008	LIMA	SURQUILLO	INCENDIO URBANO	0	0	0	4	0	1	0	0	0	0	0	0	0
6	06/11/2008	LIMA	BARRANCO	INCENDIO URBANO	0	0	0	0	4	0	1	0	0	0	0	0	0
7	12/11/2008	CANETE	IMPERIAL	INUNDACION	0	0	0	25	0	5	0	0	0	0	0	0	0



1.2.15 REGISTRO PUNTUAL DE EMERGENCIAS Y DAÑOS DE LA REGIÓN LIMA 2008

N°	FECHA	PROVINCIA	DISTRITO	FENOMENO	FALLEC	DESAP	HERIDOS	DAMNIF	AFFECT	VIVI. DEST	VIVI. AFFECT	CC EE DESTRU	CC EE AFFECT	CC SS DESTRU	CC SS AFFECT	HAS. DEST	HAS. AFFECT
8	13/11/2008	LIMA	V. M. DEL TRIUNFO	COLAPSO DE VIVIENDAS	0	0	0	4	0	1	0	0	0	0	0	0	0
9	14/11/2008	LIMA	ELAGUSTINO	COLAPSO DE VIVIENDAS	0	0	0	6	0	1	0	0	0	0	0	0	0
10	15/11/2008	LIMA	ELAGUSTINO	INCENDIO URBANO	1	0	0	4	0	1	0	0	0	0	0	0	0
11	15/11/2008	LIMA	LOS OLIVOS	INCENDIO URBANO	0	0	0	4	0	1	0	0	0	0	0	0	0
12	17/11/2008	LIMA	RIMAC	COLAPSO DE VIVIENDAS	0	0	0	1	0	1	0	0	0	0	0	0	0
13	17/11/2008	LIMA	S. M. DE PORRES	INCENDIO URBANO	0	0	0	6	0	1	0	0	0	0	0	0	0
14	17/11/2008	YAUJOS	QUINCHES	DERRUMBE	0	0	0	0	0	0	0	0	0	0	0	0	0
15	18/11/2008	LIMA	SAN MIGUEL	INCENDIO URBANO	2	0	0	0	0	0	1	0	0	0	0	0	0
16	22/11/2008	LIMA	SURQUILLO	INCENDIO URBANO	0	0	0	14	0	3	0	0	0	0	0	0	0
17	24/11/2008	LIMA	LURIN	INCENDIO URBANO	0	0	0	5	0	1	0	0	0	0	0	0	0
18	24/11/2008	LIMA	V. M. DEL TRIUNFO	INCENDIO URBANO	0	0	0	3	0	1	0	0	0	0	0	0	0
19	25/11/2008	LIMA	ATE	INCENDIO URBANO	0	0	0	14	0	3	0	0	0	0	0	0	0
20	25/11/2008	LIMA	STGO. DE SURCO	INCENDIO URBANO	0	0	0	3	0	1	0	0	0	0	0	0	0
21	25/11/2008	LIMA	V. M. DEL TRIUNFO	INCENDIO URBANO	0	0	0	3	0	1	0	0	0	0	0	0	0
22	25/11/2008	BARRANCA	PARAMONGA	INCENDIO URBANO	0	0	0	6	0	1	0	0	0	0	0	0	0
23	27/11/2008	HUARAL	VEINTISIETE DE NOVIEMBRE	HELADA	0	0	0	1,500	0	0	0	0	0	0	0	0	0
24	28/11/2008	LIMA	PUENTE PIEDRA	INCENDIO URBANO	0	0	0	3	0	1	0	0	0	0	0	0	0
25	28/11/2008	BARRANCA	SUPE PUERTO	INCENDIO URBANO	0	0	0	4	0	1	0	0	0	0	0	0	0
26	29/11/2008	LIMA	CHORRILLOS	INCENDIO URBANO	0	0	0	1	0	1	0	0	0	0	0	0	0
27	30/11/2008	LIMA	S. M. DE PORRES	INCENDIO URBANO	0	0	0	10	0	1	0	0	0	0	0	0	0
TOTAL EMER					3	0	0	1,645	6	33	4	0	0	0	0	0	0
1	01/12/2008	LIMA	ATE	DERRUMBE	0	0	0	3	0	1	0	0	0	0	0	0	0
2	03/12/2008	LIMA	PUENTE PIEDRA	INCENDIO URBANO	0	0	0	6	0	1	0	0	0	0	0	0	0
3	05/12/2008	LIMA	ATE	INCENDIO URBANO	1	0	0	1	0	1	0	0	0	0	0	0	0
4	05/12/2008	LIMA	CHORRILLOS	INCENDIO URBANO	0	0	0	0	4	0	1	0	0	0	0	0	0
5	05/12/2008	LIMA	LOS OLIVOS	INCENDIO URBANO	0	0	0	8	0	1	0	0	0	0	0	0	0
6	05/12/2008	LIMA	MAGDAL. DEL MAR	INCENDIO URBANO	0	0	0	0	2	0	1	0	0	0	0	0	0
7	07/12/2008	LIMA	PUENTE PIEDRA	INCENDIO URBANO	1	0	0	5	0	1	0	0	0	0	0	0	0
8	08/12/2008	LIMA	LIMA	COLAPSO DE VIVIENDAS	0	0	1	0	11	0	2	0	0	0	0	0	0
9	11/12/2008	CAJATAMBO	COPA	HELADA	0	0	0	0	600	0	0	0	0	0	0	0	0
10	14/12/2008	LIMA	RIMAC	INCENDIO URBANO	0	0	0	2	0	1	0	0	0	0	0	0	0
11	14/12/2008	LIMA	S. M. DE PORRES	INCENDIO URBANO	0	0	0	8	0	2	0	0	0	0	0	0	0
12	16/12/2008	CANTA	LACHAQUI	HELADA	0	0	0	0	560	0	0	0	0	0	0	0	0
13	19/12/2008	LIMA	LIMA	INCENDIO URBANO	0	0	1	22	0	6	0	0	0	0	0	0	0
14	19/12/2008	LIMA	LA VICTORIA	INCENDIO URBANO	0	0	0	6	0	1	0	0	0	0	0	0	0
15	19/12/2008	HUARACHIRI	RICARDO PALMA	SISMOS	0	0	0	0	0	0	0	0	0	0	0	0	0



1.2.15 REGISTRO PUNTUAL DE EMERGENCIAS Y DAÑOS DE LA REGIÓN LIMA

N°	FECHA	PROVINCIA	DISTRITO	FENOMENO	FALLEC	DESAP	HERIDOS	DAMNIF	AFFECT	VIVI. DEST	VIVI. AFFECT	CC EE DESTRU	CC EE AFFECT	CC SS DESTRU	CC SS AFFECT	HAS. DEST	HAS. AFFECT
16	21/12/2008	LIMA	SANTA ANITA	INCENDIO URBANO	0	0	0	0	10	0	1	0	0	0	0	0	0
17	26/12/2008	LIMA	PUENTE PIEDRA	INCENDIO URBANO	0	0	0	2	0	1	0	0	0	0	0	0	0
18	26/12/2008	LIMA	PUENTE PIEDRA	INCENDIO URBANO	0	0	2	11	0	1	0	0	0	0	0	0	0
19	26/12/2008	LIMA	S. J. DE LURIGANCHO	INCENDIO URBANO	0	0	0	6	3	1	1	0	0	0	0	0	0
20	26/12/2008	LIMA	SANTA ANITA	INCENDIO URBANO	0	0	0	0	2	0	1	0	0	0	0	0	0
21	27/12/2008	LIMA	SANTA ANITA	INCENDIO URBANO	0	0	0	8	0	1	0	0	0	0	0	0	0
22	27/12/2008	LIMA	V. M. DEL TRIUNFO	INCENDIO URBANO	0	0	0	0	6	0	1	0	0	0	0	0	0
23	28/12/2008	LIMA	ATE	INCENDIO URBANO	0	0	0	9	0	1	0	0	0	0	0	0	0
24	28/12/2008	LIMA	S. J. DE LURIGANCHO	INCENDIO URBANO	0	0	0	5	0	1	0	0	0	0	0	0	0
25	28/12/2008	LIMA	V. M. DEL TRIUNFO	INCENDIO URBANO	0	0	0	2	0	1	0	0	0	0	0	0	0
26	31/12/2008	LIMA	RIMAC	COLAPSO DE VIVIENDAS	0	0	0	0	0	2	0	0	0	0	0	0	0
TOTAL				EMER	26	0	4	104	1.198	24	8	0	0	0	0	0	0

Fuente : Dirección Nacional de Operaciones del INDECI-SINPAD
Elaboración : Oficina de Estadística y Telemática del INDEC



1.2.16 REGISTRO PUNTUAL DE EMERGENCIAS Y DAÑOS DE LA REGIÓN LORETO

N°	FECHA	PROVINCIA	DISTRITO	FENOMENO	FALLEC	DESAP	HERIDOS	DAMNIF	AFFECT	VIVI. DEST	VIVI. AFFECT	CC EE DESTRU	CC EE AFFECT	CC SS DESTRU	CC SS AFFECT	HAS. DEST	HAS. AFFECT
	TOTAL	EMER	LORETO		2	0	2	2,946	57,759	568	9,886	1	24	0	5	0	0
1	01/01/2008	LORETO	NAUTA	INCENDIO URBANO	0	0	0	7	0	1	0	0	0	0	0	0	0
2	09/01/2008	MAYNAS	S. JUAN BAUTISTA	INCENDIO URBANO	0	0	0	0	5	0	2	0	0	0	0	0	0
3	11/01/2008	REQUENA	REQUENA	VIENTOS FUERTES	0	0	0	0	1,191	0	0	0	1	0	0	0	0
4	13/01/2008	MAYNAS	IQUITOS	INCENDIO URBANO	0	0	0	0	7	0	1	0	0	0	0	0	0
5	15/01/2008	MAYNAS	S. JUAN BAUTISTA	INCENDIO URBANO	0	0	0	0	5	0	1	0	0	0	0	0	0
6	15/01/2008	MAYNAS	PUTUMAYO	INCENDIO URBANO	0	0	0	8	0	1	0	0	0	0	0	0	0
7	16/01/2008	MAYNAS	MAZAN	VIENTOS FUERTES	0	0	0	6	0	1	0	0	0	0	0	0	0
8	17/01/2008	MAYNAS	BELEN	INCENDIO URBANO	0	0	0	0	7	0	2	0	0	0	0	0	0
9	17/01/2008	MAYNAS	PUNCHANA	INCENDIO URBANO	0	0	0	0	7	0	1	0	0	0	0	0	0
10	17/01/2008	ALTO AMAZONAS	YURIMAGUAS	INCENDIO URBANO	0	0	0	6	0	1	0	0	0	0	0	0	0
11	19/01/2008	LORETO	NAUTA	PRECIPITACIONES - LLUVIA	0	0	0	0	25	0	5	0	0	0	0	0	0
12	21/01/2008	LORETO	NAUTA	INCENDIO URBANO	0	0	0	7	0	1	0	0	0	0	0	0	0
13	22/01/2008	LORETO	NAUTA	PRECIPITACIONES - LLUVIA	0	0	0	0	6	0	1	0	0	0	0	0	0
14	23/01/2008	MAYNAS	IQUITOS	VIENTOS FUERTES	0	0	0	3	0	1	0	0	0	0	0	0	0
15	27/01/2008	M. R. CASTILLA	RAMON CASTILLA	INCENDIO URBANO	0	0	0	3	0	1	0	0	0	0	0	0	0
16	27/01/2008	REQUENA	REQUENA	INCENDIO URBANO	0	0	0	0	5	0	1	0	0	0	0	0	0
17	28/01/2008	M. R. CASTILLA	YAVARI	INCENDIO URBANO	0	0	0	13	0	2	0	0	0	0	0	0	0
18	28/01/2008	M. R. CASTILLA	SAN PABLO	PRECIPITACIONES - LLUVIA	0	0	0	25	17	3	4	0	0	0	0	0	0
19	28/01/2008	UCAYALI	CONTAMANA	VIENTOS FUERTES	0	0	0	16	21	2	4	0	0	0	0	0	0
20	28/01/2008	DATAM DEL MARAÑON	BARRANCA	INUNDACION	0	0	0	0	192	0	0	0	0	0	0	0	0
21	29/01/2008	MAYNAS	S. JUAN BAUTISTA	INCENDIO URBANO	0	0	0	200	25	45	5	0	0	0	0	0	0
22	30/01/2008	UCAYALI	CONTAMANA	INUNDACION	0	0	0	0	2,500	0	0	0	0	0	0	0	0
23	30/01/2008	UCAYALI	INAHUAYA	INUNDACION	0	0	0	0	50	0	0	0	0	0	0	0	0
24	30/01/2008	UCAYALI	PADRE MARQUEZ	INUNDACION	0	0	0	0	1,449	0	0	0	0	0	0	0	0
25	30/01/2008	UCAYALI	PAMPA HERMOSA	INUNDACION	0	0	0	0	547	0	0	0	0	0	0	0	0
26	30/01/2008	UCAYALI	SARAYACU	INUNDACION	0	0	0	0	511	0	0	0	0	0	0	0	0
27	30/01/2008	UCAYALI	VARGAS GUERRA	INUNDACION	0	0	0	0	0	0	0	0	0	0	0	0	0
	TOTAL	EMER	ENERO		0	0	0	294	6,570	59	27	0	1	0	0	0	0
1	01/02/2008	REQUENA	PUINAHUA	INUNDACION	0	0	0	0	1,279	0	252	0	5	0	0	0	0
2	01/02/2008	M. R. CASTILLA	RAMON CASTILLA	INCENDIO URBANO	0	0	0	0	3	0	1	0	0	0	0	0	0
3	02/02/2008	MAYNAS	BELEN	INCENDIO URBANO	0	0	0	0	6	0	1	0	0	0	0	0	0
4	02/02/2008	M. R. CASTILLA	RAMON CASTILLA	INCENDIO URBANO	0	0	0	0	3	0	1	0	0	0	0	0	0
5	03/02/2008	MAYNAS	LAS AMAZONAS	INCENDIO URBANO	0	0	0	8	0	1	0	0	0	0	0	0	0
6	04/02/2008	MAYNAS	BELEN	INCENDIO URBANO	0	0	0	1	0	1	0	0	0	0	0	0	0
7	05/02/2008	MAYNAS	BELEN	INCENDIO URBANO	0	0	0	0	4	0	1	0	0	0	0	0	0



1.2.16 REGISTRO PUNTUAL DE EMERGENCIAS Y DAÑOS DE LA REGIÓN LORETO 2008

N°	FECHA	PROVINCIA	DISTRITO	FENOMENO	FALLEC	DESAP	HERIDOS	DAMNIF	AFFECT	VIVI. DEST	VIVI. AFFECT	CC EE DESTRU	CC EE AFFECT	CC SS DESTRU	CC SS AFFECT	HAS. DEST	HAS. AFFECT
8	08/02/2008	MAYNAS	MAZAN	INCENDIO URBANO	0	0	0	10	0	1	0	0	0	0	0	0	0
9	08/02/2008	MAYNAS	PUNCHANA	INCENDIO URBANO	0	0	0	0	4	0	1	0	0	0	0	0	0
10	10/02/2008	MAYNAS	S. JUAN BAUTISTA	INCENDIO URBANO	0	0	0	7	0	1	0	0	0	0	0	0	0
11	10/02/2008	MAYNAS	PUNCHANA	INCENDIO URBANO	0	0	0	3	0	1	0	0	0	0	0	0	0
12	12/02/2008	UCAYALI	VARGAS GUERRA	VIENTOS FUERTES	0	0	0	0	0	1	0	0	0	0	1	0	0
13	13/02/2008	MAYNAS	S. JUAN BAUTISTA	INCENDIO URBANO	0	0	0	0	7	0	2	0	0	0	0	0	0
14	15/02/2008	M. R. CASTILLA	SAN PABLO	INUNDACION	0	0	0	20	0	4	0	0	0	0	0	0	0
15	18/02/2008	REQUENA	MAQUIA	INUNDACION	0	0	0	0	103	0	22	0	0	0	0	0	0
16	20/02/2008	ALTO AMAZONAS	LAGUNAS	INUNDACION	0	0	0	0	2.895	0	656	0	0	0	0	0	0
17	21/02/2008	MAYNAS	S. JUAN BAUTISTA	INCENDIO URBANO	0	0	0	0	9	0	2	0	0	0	0	0	0
18	24/02/2008	MAYNAS	NAPO	INCENDIO URBANO	0	0	0	5	0	1	0	0	0	0	0	0	0
19	24/02/2008	M. R. CASTILLA	RAMON CASTILLA	VIENTOS FUERTES	0	0	0	0	4	0	1	0	0	0	0	0	0
20	27/02/2008	MAYNAS	PUNCHANA	VIENTOS FUERTES	0	0	0	2	0	1	0	0	0	0	0	0	0
21	27/02/2008	MAYNAS	QUITOS	INUNDACION	0	0	0	0	23	0	5	0	0	0	0	0	0
22	27/02/2008	MAYNAS	QUITOS	INUNDACION	0	0	0	0	23	0	5	0	0	0	0	0	0
23	28/02/2008	MAYNAS	NAPO	INCENDIO URBANO	0	0	0	5	0	1	0	0	0	0	0	0	0
24	28/02/2008	M. R. CASTILLA	RAMON CASTILLA	INCENDIO URBANO	0	0	0	8	0	1	0	0	0	0	0	0	0
25	29/02/2008	MAYNAS	MAZAN	INCENDIO URBANO	0	0	0	5	0	1	0	0	0	0	0	0	0
	TOTAL	EMER	FEBRERO		0	0	0	74	4.363	15	950	0	5	0	1	0	0
1	01/03/2008	MAYNAS	BELEN	INUNDACION	0	0	0	0	1.265	0	265	0	0	0	0	0	0
2	01/03/2008	ALTO AMAZONAS	YURIMAGUAS	INUNDACION	0	0	0	0	647	0	151	0	0	0	0	0	0
3	01/03/2008	REQUENA	EMILIO SAN MARTIN	INUNDACION	0	0	0	6	6.190	1	1.157	0	0	0	0	0	0
4	01/03/2008	UCAYALI	INAHUAYA	INUNDACION	0	0	0	0	841	0	148	0	0	0	0	0	0
5	01/03/2008	MAYNAS	QUITOS	VIENTOS FUERTES	0	0	0	3	0	1	0	0	0	0	0	0	0
6	02/03/2008	LORETO	TIGRE	INCENDIO URBANO	0	0	0	7	0	1	0	0	0	0	0	0	0
7	02/03/2008	MAYNAS	S. JUAN BAUTISTA	INCENDIO URBANO	0	0	0	27	13	5	3	0	0	0	0	0	0
8	03/03/2008	REQUENA	REQUENA	INUNDACION	0	0	0	0	446	0	72	0	0	0	0	0	0
9	04/03/2008	LORETO	PARINARI	VIENTOS FUERTES	0	0	0	0	65	0	13	0	0	0	0	0	0
10	04/03/2008	MAYNAS	NAPO	INCENDIO URBANO	0	0	0	5	0	1	0	0	0	0	0	0	0
11	04/03/2008	MAYNAS	NAPO	INCENDIO URBANO	0	0	0	6	0	1	0	0	0	0	0	0	0
12	05/03/2008	UCAYALI	INAHUAYA	INCENDIO URBANO	0	0	0	2	0	1	0	0	0	0	0	0	0
13	05/03/2008	LORETO	PARINARI	PRECIPITACIONES - LLUVIA	0	0	0	6	0	1	0	0	0	0	0	0	0
14	06/03/2008	REQUENA	REQUENA	PRECIPITACIONES - LLUVIA	0	0	0	2	0	1	0	0	0	0	0	0	0
15	06/03/2008	MAYNAS	PUNCHANA	VIENTOS FUERTES	0	0	0	7	0	1	0	0	0	0	0	0	0
16	06/03/2008	MAYNAS	BELEN	VIENTOS FUERTES	0	0	0	12	0	3	0	0	0	0	0	0	0
17	06/03/2008	MAYNAS	BELEN	VIENTOS FUERTES	0	0	0	5	0	1	0	0	0	0	0	0	0



1.2.16 REGISTRO PUNTUAL DE EMERGENCIAS Y DAÑOS DE LA REGIÓN LORETO 2008

N°	FECHA	PROVINCIA	DISTRITO	FENOMENO	FALLEC	DESAP	HERIDOS	DAMNIF	AFFECT	VIVI. DEST	VIVI. AFFECT	CC EE DESTRU	CC EE AFFECT	CC SS DESTRU	CC SS AFFECT	HAS. DEST	HAS. AFFECT
18	08/03/2008	M. R. CASTILLA	RAMON CASTILLA	INCENDIO URBANO	0	0	0	0	5	1	0	0	0	0	0	0	0
19	09/03/2008	MAYNAS	BELÉN	VIENTOS FUERTES	0	0	0	3	0	1	0	0	0	0	0	0	0
20	10/03/2008	M. R. CASTILLA	YAVARI	INCENDIO URBANO	0	0	0	4	0	1	0	0	0	0	0	0	0
21	10/03/2008	REQUENA	CAPELO	INUNDACION	0	0	0	0	3.503	0	791	0	3	0	0	0	0
22	11/03/2008	MAYNAS	IQUITOS	VIENTOS FUERTES	0	0	0	6	0	1	0	0	0	0	0	0	0
23	12/03/2008	ALTO AMAZONAS	YURIMAGUAS	INUNDACION	0	0	0	0	281	0	0	0	0	0	0	0	0
24	12/03/2008	ALTO AMAZONAS	TTE CESAR L. ROJAS	INUNDACION	0	0	0	0	2.958	0	0	0	0	0	0	0	0
25	12/03/2008	LORETO	NAUTA	VIENTOS FUERTES	0	0	0	9	0	2	0	0	0	0	0	0	0
26	13/03/2008	MAYNAS	IQUITOS	INCENDIO URBANO	0	0	0	5	1	1	0	0	0	0	0	0	0
27	15/03/2008	LORETO	URARINAS	INUNDACION	0	0	0	0	6.224	0	1.313	0	0	0	0	0	0
28	15/03/2008	REQUENA	REQUENA	INUNDACION	0	0	0	0	10	2	0	0	0	0	0	0	0
29	15/03/2008	MAYNAS	S. JUAN BAUTISTA	INCENDIO URBANO	0	0	0	7	3	1	1	0	0	0	0	0	0
30	16/03/2008	MAYNAS	BELÉN	VIENTOS FUERTES	0	0	0	3	0	1	0	0	0	0	0	0	0
31	16/03/2008	M. R. CASTILLA	RAMON CASTILLA	INCENDIO URBANO	0	0	0	7	0	1	0	0	0	0	0	0	0
32	17/03/2008	ALTO AMAZONAS	YURIMAGUAS	INUNDACION	0	0	0	52	1.015	12	239	0	6	0	0	0	0
33	17/03/2008	DATEM DEL MARAÑÓN	MANSERICHE	INCENDIO URBANO	0	0	0	8	0	2	0	0	0	0	0	0	0
34	18/03/2008	REQUENA	MAQUIA	OTROS DE GEODINAMICA EXTERNA	0	0	0	0	18	0	3	0	0	0	0	0	0
35	23/03/2008	MAYNAS	IQUITOS	VIENTOS FUERTES	0	0	0	0	5	1	0	0	0	0	0	0	0
36	24/03/2008	MAYNAS	IQUITOS	VIENTOS FUERTES	0	0	0	0	4	0	1	0	0	0	0	0	0
37	25/03/2008	ALTO AMAZONAS	SANTA CRUZ	INUNDACION	0	0	0	0	2.377	0	586	0	0	0	0	0	0
38	25/03/2008	LORETO	URARINAS	INCENDIO URBANO	0	0	0	4	0	1	0	0	0	0	0	0	0
39	30/03/2008	MAYNAS	MAZAN	INCENDIO URBANO	0	0	0	0	10	0	1	0	0	0	0	0	0
40	31/03/2008	DATEM DEL MARAÑÓN	BARRANCA	VIENTOS FUERTES	0	0	0	0	5	1	0	0	0	0	0	0	0
	TOTAL	EMER	MARZO	40	0	0	0	196	25.886	43	4.749	0	9	0	0	0	0
1	01/04/2008	MAYNAS	FERNANDO LORES	PRECIPITACIONES - LLUVIA	0	0	0	35	0	6	0	0	0	0	0	0	0
2	01/04/2008	MAYNAS	FERNANDO LORES	PRECIPITACIONES - LLUVIA	0	0	0	41	0	9	0	0	0	0	0	0	0
3	01/04/2008	ALTO AMAZONAS	BALSAPUERTO	INUNDACION	0	0	0	9	213	3	40	1	0	0	0	0	0
4	02/04/2008	M. R. CASTILLA	SAN PABLO	VIENTOS FUERTES	0	0	0	14	0	3	0	0	0	0	0	0	0
5	02/04/2008	DATEM DEL MARAÑÓN	BARRANCA	VIENTOS FUERTES	0	0	0	14	4	2	1	0	0	0	0	0	0
6	03/04/2008	M. R. CASTILLA	RAMON CASTILLA	VIENTOS FUERTES	0	0	0	0	4	0	1	0	0	0	0	0	0
7	03/04/2008	LORETO	TIGRE	INCENDIO URBANO	0	0	0	0	13	0	1	0	0	0	0	0	0
8	03/04/2008	MAYNAS	IQUITOS	INCENDIO URBANO	0	0	0	4	9	1	2	0	0	0	0	0	0
9	04/04/2008	MAYNAS	MAZAN	INCENDIO URBANO	0	0	0	12	0	1	0	0	0	0	0	0	0
10	07/04/2008	REQUENA	SAQUENA	INUNDACION	0	0	0	0	4.446	0	951	0	9	0	3	0	0



1.2.16 REGISTRO PUNTUAL DE EMERGENCIAS Y DAÑOS DE LA REGIÓN LORETO 2008

N°	FECHA	PROVINCIA	DISTRITO	FENOMENO	FALLEC	DESAP	HERIDOS	DAMNIF	AFFECT	VIVI. DEST	VIVI. AFFECT	CC EE DESTRU	CC EE AFFECT	CC SS DESTRU	CC SS AFFECT	HAS. DEST	HAS. AFFECT
11	08/04/2008	DATEM DEL MARAÑON	MANSERICHE	VIENTOS FUERTES	0	0	0	69	68	14	12	0	0	0	0	0	0
12	09/04/2008	MAYNAS	BELEN	INUNDACION	0	0	0	0	5	0	1	0	0	0	0	0	0
13	11/04/2008	MAYNAS	BELEN	INUNDACION	0	0	0	0	451	0	82	0	0	0	0	0	0
14	11/04/2008	M. R. CASTILLA	PEBAS	INCENDIO URBANO	0	0	0	4	0	1	0	0	0	0	0	0	0
15	15/04/2008	MAYNAS	BELEN	INUNDACION	0	0	0	0	236	0	54	0	0	0	0	0	0
16	15/04/2008	LORETO	PARINARI	INUNDACION	0	0	0	0	6.379	0	1.223	0	0	0	0	0	0
17	15/04/2008	DATEM DEL MARAÑON	CAHUAPANAS	INCENDIO URBANO	0	0	0	8	0	1	0	0	0	0	0	0	0
18	17/04/2008	MAYNAS	BELEN	INUNDACION	0	0	0	0	160	0	37	0	0	0	0	0	0
19	17/04/2008	M. R. CASTILLA	RAMON CASTILLA	INUNDACION	0	0	0	28	39	5	10	0	0	0	1	0	0
20	18/04/2008	MAYNAS	S. JUAN BAUTISTA	INCENDIO URBANO	0	0	0	4	0	1	0	0	0	0	0	0	0
21	21/04/2008	MAYNAS	PUNCHANA	DESGLZAMIENTO	0	0	0	0	5	0	1	0	0	0	0	0	0
22	21/04/2008	ALTO AMAZONAS	YURIMAGUAS	INCENDIO URBANO	0	0	0	4	0	1	0	0	0	0	0	0	0
23	21/04/2008	M. R. CASTILLA	RAMON CASTILLA	INCENDIO URBANO	0	0	0	7	0	1	0	0	0	0	0	0	0
24	22/04/2008	MAYNAS	PUNCHANA	INCENDIO URBANO	0	0	0	0	11	0	2	0	0	0	0	0	0
25	22/04/2008	ALTO AMAZONAS	YURIMAGUAS	INCENDIO URBANO	0	0	0	6	0	1	0	0	0	0	0	0	0
26	23/04/2008	UCAYALI	CONTAMANA	INCENDIO URBANO	0	0	0	8	0	1	0	0	0	0	0	0	0
27	23/04/2008	UCAYALI	CONTAMANA	INCENDIO URBANO	0	0	0	3	0	1	0	0	0	0	0	0	0
28	25/04/2008	M. R. CASTILLA	SAN PABLO	INCENDIO URBANO	0	0	0	10	0	1	0	0	0	0	0	0	0
29	26/04/2008	M. R. CASTILLA	SAN PABLO	INCENDIO URBANO	0	0	0	9	0	1	0	0	0	0	0	0	0
	TOTAL	EMER	ABRIL	29	0	0	0	289	12.043	54	2.418	1	9	0	4	0	0
1	02/05/2008	MAYNAS	LAS AMAZONAS	INCENDIO URBANO	0	0	0	5	0	1	0	0	0	0	0	0	0
2	03/05/2008	DATEM DEL MARAÑON	BARRANCA	INCENDIO URBANO	0	0	0	19	24	5	3	0	0	0	0	0	0
3	04/05/2008	MAYNAS	BELEN	INCENDIO URBANO	0	0	0	0	9	0	2	0	0	0	0	0	0
4	05/05/2008	M. R. CASTILLA	PEBAS	INUNDACION	0	0	0	0	195	0	32	0	0	0	0	0	0
5	06/05/2008	MAYNAS	IQUITOS	INCENDIO URBANO	0	0	0	0	5	0	2	0	0	0	0	0	0
6	06/05/2008	MAYNAS	NAPO	INCENDIO URBANO	0	0	0	4	0	1	0	0	0	0	0	0	0
7	06/05/2008	UCAYALI	SARAYACU	INCENDIO URBANO	0	0	0	5	0	1	0	0	0	0	0	0	0
8	07/05/2008	M. R. CASTILLA	SAN PABLO	INCENDIO URBANO	0	0	0	6	0	1	0	0	0	0	0	0	0
9	07/05/2008	REQUENA	SAQUENA	INCENDIO URBANO	0	0	0	3	0	1	0	0	0	0	0	0	0
10	09/05/2008	M. R. CASTILLA	PEBAS	INCENDIO URBANO	0	0	0	6	0	1	0	0	0	0	0	0	0
11	11/05/2008	REQUENA	EMILIO SAN MARTIN	INCENDIO URBANO	0	0	0	6	0	1	0	0	0	0	0	0	0
12	12/05/2008	UCAYALI	INAHUAYA	DESGLZAMIENTO	0	0	0	0	25	0	5	0	0	0	0	0	0
13	15/05/2008	MAYNAS	NAPO	INUNDACION	0	0	0	0	672	0	136	0	0	0	0	0	0
14	15/05/2008	ALTO AMAZONAS	YURIMAGUAS	INCENDIO URBANO	0	0	0	6	0	1	0	0	0	0	0	0	0



1.2.16 REGISTRO PUNTUAL DE EMERGENCIAS Y DAÑOS DE LA REGIÓN LORETO 2008

N°	FECHA	PROVINCIA	DISTRITO	FENOMENO	FALLEC	DESAP	HERIDOS	DAMNIF	AFFECT	VIVI. DEST	VIVI. AFFECT	CC EE DESTRU	CC EE AFFECT	CC SS DESTRU	CC SS AFFECT	HAS. DEST	HAS. AFFECT
15	20/05/2008	MAYNAS	PUTUMAYO	INCENDIO URBANO	0	0	0	0	6	1	0	0	0	0	0	0	0
16	25/05/2008	MAYNAS	PUNCHANA	VIENTOS FUERTES	0	0	0	0	3	1	0	0	0	0	0	0	0
17	25/05/2008	ALTO AMAZONAS	YURIMAGUAS	INCENDIO URBANO	0	0	0	0	2	1	0	0	0	0	0	0	0
18	30/05/2008	MAYNAS	INDIANA	INCENDIO URBANO	0	0	0	0	5	1	0	0	0	0	0	0	0
	TOTAL	EMER	MAYO	18	0	0	0	76	930	17	180	0	0	0	0	0	0
1	30/06/2008	MAYNAS	IQUITOS	INCENDIO URBANO	0	0	0	0	99	14	9	0	0	0	0	0	0
2	01/06/2008	MAYNAS	PUTUMAYO	INCENDIO URBANO	1	0	0	0	2	0	1	0	0	0	0	0	0
3	04/06/2008	MAYNAS	FERNANDO LORES	INUNDACION	0	0	0	0	473	0	0	0	0	0	0	0	0
4	04/06/2008	DATEM DEL MARAÑON	BARRANCA	INCENDIO URBANO	0	0	0	0	4	1	0	0	0	0	0	0	0
5	05/06/2008	LORETO	TROMPETEROS	VIENTOS FUERTES	0	0	0	0	5	1	0	0	0	0	0	0	0
6	06/06/2008	LORETO	TROMPETEROS	INCENDIO URBANO	0	0	0	0	5	1	0	0	0	0	0	0	0
7	10/06/2008	M. R. CASTILLA	PEBAS	INCENDIO URBANO	0	0	0	0	1	1	0	0	0	0	0	0	0
8	12/06/2008	MAYNAS	PUTUMAYO	INCENDIO URBANO	0	0	0	0	7	0	1	0	0	0	0	0	0
9	13/06/2008	MAYNAS	PUNCHANA	INUNDACION	0	0	0	0	323	0	55	0	0	0	0	0	0
10	14/06/2008	MAYNAS	S. JUAN BAUTISTA	INCENDIO URBANO	0	0	0	0	7	0	2	0	0	0	0	0	0
11	15/06/2008	MAYNAS	MAZAN	INUNDACION	0	0	0	0	3.519	0	720	0	0	0	0	0	0
12	15/06/2008	MAYNAS	PUNCHANA	INCENDIO URBANO	0	0	0	0	5	0	1	0	0	0	0	0	0
13	15/06/2008	MAYNAS	S. JUAN BAUTISTA	INCENDIO URBANO	0	0	0	0	6	0	1	0	0	0	0	0	0
14	16/06/2008	REQUENA	REQUENA	INUNDACION	0	0	0	0	3.032	0	678	0	0	0	0	0	0
15	18/06/2008	LORETO	NAUTA	INCENDIO URBANO	0	0	0	0	9	0	1	0	0	0	0	0	0
16	18/06/2008	LORETO	TIGRE	INCENDIO URBANO	0	0	0	0	4	1	1	0	0	0	0	0	0
17	20/06/2008	MAYNAS	PUNCHANA	INCENDIO URBANO	0	0	0	0	4	0	1	0	0	0	0	0	0
18	20/06/2008	MAYNAS	BELEN	INCENDIO URBANO	0	0	0	0	13	0	1	0	0	0	0	0	0
19	30/06/2008	MAYNAS	PUNCHANA	INCENDIO URBANO	0	0	0	0	5	0	1	0	0	0	0	0	0
	TOTAL	EMER	JUNIO	19	1	0	0	133	7.446	21	1.471	0	0	0	0	0	0
1	01/07/2008	MAYNAS	PUNCHANA	INCENDIO URBANO	0	0	0	0	4	0	1	0	0	0	0	0	0
2	01/07/2008	MAYNAS	PUNCHANA	INCENDIO URBANO	0	0	0	0	5	0	1	0	0	0	0	0	0
3	01/07/2008	ALTO AMAZONAS	YURIMAGUAS	INCENDIO URBANO	0	0	0	0	57	0	9	0	0	0	0	0	0
4	01/07/2008	LORETO	TROMPETEROS	INCENDIO URBANO	0	0	0	0	5	0	1	0	0	0	0	0	0
5	01/07/2008	M. R. CASTILLA	SAN PABLO	INCENDIO URBANO	0	0	0	0	4	0	1	0	0	0	0	0	0
6	02/07/2008	MAYNAS	S. JUAN BAUTISTA	INCENDIO URBANO	0	0	0	0	10	0	2	0	0	0	0	0	0
7	03/07/2008	MAYNAS	PUNCHANA	INCENDIO URBANO	0	0	0	0	3	0	1	0	0	0	0	0	0
8	04/07/2008	ALTO AMAZONAS	SANTA CRUZ	INCENDIO URBANO	0	0	0	0	3	0	1	0	0	0	0	0	0
9	10/07/2008	ALTO AMAZONAS	YURIMAGUAS	INCENDIO URBANO	0	0	0	0	11	0	2	0	0	0	0	0	0
10	11/07/2008	REQUENA	EMILIO SAN MARTIN	INCENDIO URBANO	0	0	0	0	6	0	1	0	0	0	0	0	0



1.2.16 REGISTRO PUNTUAL DE EMERGENCIAS Y DAÑOS DE LA REGIÓN LORETO 2008

N°	FECHA	PROVINCIA	DISTRITO	FENOMENO	FALLEC	DESAP	HERIDOS	DAMNIF	AFFECT	VIVI. DEST	VIVI. AFFECT	CC EE DESTRU	CC EE AFFECT	CC SS DESTRU	CC SS AFFECT	HAS. DEST	HAS. AFFECT
11	12/07/2008	MAYNAS	BELÉN	INCENDIO URBANO	0	0	0	4	6	1	1	0	0	0	0	0	0
12	13/07/2008	MAYNAS	MAZAN	VIENTOS FUERTES	0	0	0	7	0	1	0	0	0	0	0	0	0
13	14/07/2008	DATAM DEL MARAÑÓN	BARRANCA	INCENDIO URBANO	0	0	0	5	0	1	0	0	0	0	0	0	0
14	16/07/2008	ALTO AMAZONAS	SANTA CRUZ	INCENDIO URBANO	1	0	0	11	0	1	0	0	0	0	0	0	0
15	17/07/2008	MAYNAS	QUITOS	INCENDIO URBANO	0	0	0	0	5	0	1	0	0	0	0	0	0
16	17/07/2008	LORETO	TIGRE	INCENDIO URBANO	0	0	0	4	0	1	0	0	0	0	0	0	0
17	18/07/2008	MAYNAS	S. JUAN BAUTISTA	INCENDIO URBANO	0	0	0	5	2	1	1	0	0	0	0	0	0
18	19/07/2008	MAYNAS	LAS AMAZONAS	INCENDIO URBANO	0	0	0	7	0	1	0	0	0	0	0	0	0
19	21/07/2008	MAYNAS	LAS AMAZONAS	INCENDIO URBANO	0	0	0	4	0	1	0	0	0	0	0	0	0
20	21/07/2008	MAYNAS	BELÉN	INCENDIO URBANO	0	0	0	0	16	0	2	0	0	0	0	0	0
21	21/07/2008	MAYNAS	S. JUAN BAUTISTA	INCENDIO URBANO	0	0	0	9	1	2	1	0	0	0	0	0	0
22	21/07/2008	ALTO AMAZONAS	YURIMAGUAS	INCENDIO URBANO	0	0	0	5	0	1	0	0	0	0	0	0	0
23	22/07/2008	MAYNAS	S. JUAN BAUTISTA	INCENDIO URBANO	0	0	0	7	6	2	2	0	0	0	0	0	0
24	22/07/2008	UCAYALI	CONTAMANA	INCENDIO URBANO	0	0	0	0	10	0	1	0	0	0	0	0	0
25	24/07/2008	MAYNAS	PUNCHANA	INCENDIO URBANO	0	0	1	0	16	0	3	0	0	0	0	0	0
26	25/07/2008	MAYNAS	S. JUAN BAUTISTA	INCENDIO URBANO	0	0	0	0	7	0	1	0	0	0	0	0	0
27	26/07/2008	LORETO	PARINARI	INCENDIO URBANO	0	0	0	13	0	2	0	0	0	0	0	0	0
28	27/07/2008	MAYNAS	PUTUMAYO	VIENTOS FUERTES	0	0	0	0	5	0	1	0	0	0	0	0	0
29	28/07/2008	REQUENA	REQUENA	INCENDIO URBANO	0	0	0	118	17	23	3	0	0	0	0	0	0
30	30/07/2008	MAYNAS	QUITOS	INCENDIO URBANO	0	0	0	0	4	0	1	0	0	0	0	0	0
31	30/07/2008	MAYNAS	PUNCHANA	INCENDIO URBANO	0	0	0	125	48	23	7	0	0	0	0	0	0
TOTAL EMER					1	0	1	410	165	76	30	0	0	0	0	0	0
1	03/08/2008	MAYNAS	MAZAN	INCENDIO URBANO	0	0	0	7	0	1	0	0	0	0	0	0	0
2	03/08/2008	MAYNAS	S. JUAN BAUTISTA	INCENDIO URBANO	0	0	0	0	12	0	2	0	0	0	0	0	0
3	04/08/2008	ALTO AMAZONAS	LAGUNAS	INCENDIO URBANO	0	0	0	9	0	1	0	0	0	0	0	0	0
4	06/08/2008	REQUENA	PUINHUA	INCENDIO URBANO	0	0	0	4	0	1	0	0	0	0	0	0	0
5	11/08/2008	MAYNAS	LAS AMAZONAS	INCENDIO URBANO	0	0	0	15	0	2	0	0	0	0	0	0	0
6	11/08/2008	M. R. CASTILLA	PEBAS	INCENDIO URBANO	0	0	0	1	0	1	0	0	0	0	0	0	0
7	13/08/2008	MAYNAS	PUNCHANA	VIENTOS FUERTES	0	0	0	5	0	1	0	0	0	0	0	0	0
8	13/08/2008	MAYNAS	PUNCHANA	INCENDIO URBANO	0	0	0	3	0	1	0	0	0	0	0	0	0
9	13/08/2008	MAYNAS	S. JUAN BAUTISTA	VIENTOS FUERTES	0	0	0	41	19	8	4	0	0	0	0	0	0
10	14/08/2008	MAYNAS	BELÉN	VIENTOS FUERTES	0	0	0	15	0	1	0	0	0	0	0	0	0
11	14/08/2008	MAYNAS	S. JUAN BAUTISTA	VIENTOS FUERTES	0	0	0	10	7	1	1	0	0	0	0	0	0
12	14/08/2008	UCAYALI	CONTAMANA	INCENDIO URBANO	0	0	0	4	0	1	0	0	0	0	0	0	0
13	15/08/2008	MAYNAS	BELÉN	INCENDIO URBANO	0	0	0	5	3	1	1	0	0	0	0	0	0
14	18/08/2008	MAYNAS	MAZAN	INCENDIO URBANO	0	0	0	4	0	1	0	0	0	0	0	0	0



1.2.16 REGISTRO PUNTUAL DE EMERGENCIAS Y DAÑOS DE LA REGIÓN LORETO 2008

N°	FECHA	PROVINCIA	DISTRITO	FENOMENO	FALLEC	DESAP	HERIDOS	DAMNIF	AFFECT	VIVI. DEST	VIVI. AFFECT	CC EE DESTRU	CC EE AFFECT	CC SS DESTRU	CC SS AFFECT	HAS. DEST	HAS. AFFECT
15	18/08/2008	MAYNAS	IQUITOS	VIENTOS FUERTES	0	0	0	0	0	0	0	0	0	0	0	0	0
16	19/08/2008	MAYNAS	S. JUAN BAUTISTA	INCENDIO URBANO	0	0	0	5	0	1	0	0	0	0	0	0	0
17	20/08/2008	REQUENA	SAQUENA	INCENDIO URBANO	0	0	0	6	0	0	0	0	0	0	0	0	0
18	21/08/2008	MAYNAS	PUTUMAYO	INCENDIO URBANO	0	0	0	5	0	1	0	0	0	0	0	0	0
19	22/08/2008	MAYNAS	S. JUAN BAUTISTA	VIENTOS FUERTES	0	0	0	5	4	1	1	0	0	0	0	0	0
20	23/08/2008	MAYNAS	PUTUMAYO	INCENDIO URBANO	0	0	0	0	6	0	1	0	0	0	0	0	0
21	24/08/2008	MAYNAS	BELEN	INCENDIO URBANO	0	0	0	2	0	1	0	0	0	0	0	0	0
22	24/08/2008	MAYNAS	IQUITOS	VIENTOS FUERTES	0	0	0	0	6	0	1	0	0	0	0	0	0
23	25/08/2008	LORETO	NAUTA	VIENTOS FUERTES	0	0	0	0	3	0	1	0	0	0	0	0	0
24	26/08/2008	ALTO AMAZONAS	SANTA CRUZ	VIENTOS FUERTES	0	0	0	13	0	3	0	0	0	0	0	0	0
25	26/08/2008	LORETO	TIGRE	VIENTOS FUERTES	0	0	0	19	9	2	1	0	0	0	0	0	0
26	28/08/2008	M. R. CASTILLA	RAMON CASTILLA	INCENDIO URBANO	0	0	0	0	4	0	1	0	0	0	0	0	0
27	28/08/2008	REQUENA	SAQUENA	VIENTOS FUERTES	0	0	0	9	5	1	2	0	0	0	0	0	0
28	28/08/2008	UCAYALI	CONTAMANA	INCENDIO URBANO	0	0	0	30	0	6	0	0	0	0	0	0	0
29	29/08/2008	MAYNAS	S. JUAN BAUTISTA	INCENDIO URBANO	0	0	0	330	23	64	5	0	0	0	0	0	0
30	31/08/2008	ALTO AMAZONAS	YURIMAGUAS	INCENDIO URBANO	0	0	0	7	0	1	0	0	0	0	0	0	0
	TOTAL	EMER	AGOSTO		0	0	0	554	101	103	21	0	0	0	0	0	0
1	01/09/2008	MAYNAS	PUNCHANA	INCENDIO URBANO	0	0	0	0	5	0	1	0	0	0	0	0	0
2	01/09/2008	M. R. CASTILLA	SAN PABLO	INCENDIO URBANO	0	0	0	7	0	1	0	0	0	0	0	0	0
3	02/09/2008	ALTO AMAZONAS	YURIMAGUAS	INCENDIO URBANO	0	0	0	8	0	1	0	0	0	0	0	0	0
4	02/09/2008	DATUM DEL MARAÑON	BARRANCA	INCENDIO URBANO	0	0	0	8	0	1	0	0	0	0	0	0	0
5	03/09/2008	MAYNAS	BELEN	INCENDIO URBANO	0	0	0	0	8	0	1	0	0	0	0	0	0
6	08/09/2008	MAYNAS	MAZAN	VIENTOS FUERTES	0	0	0	2	0	1	0	0	0	0	0	0	0
7	08/09/2008	LORETO	NAUTA	INCENDIO URBANO	0	0	0	11	0	1	0	0	0	0	0	0	0
8	09/09/2008	MAYNAS	BELEN	VIENTOS FUERTES	0	0	0	0	2	0	1	0	0	0	0	0	0
9	09/09/2008	M. R. CASTILLA	SAN PABLO	VIENTOS FUERTES	0	0	0	5	0	1	0	0	0	0	0	0	0
10	10/09/2008	MAYNAS	S. JUAN BAUTISTA	INCENDIO URBANO	0	0	0	7	0	1	0	0	0	0	0	0	0
11	10/09/2008	LORETO	TIGRE	INCENDIO URBANO	0	0	0	0	10	0	1	0	0	0	0	0	0
12	13/09/2008	REQUENA	SAQUENA	VIENTOS FUERTES	0	0	0	0	5	0	1	0	0	0	0	0	0
13	14/09/2008	MAYNAS	IQUITOS	VIENTOS FUERTES	0	0	0	3	0	1	0	0	0	0	0	0	0
14	16/09/2008	MAYNAS	PUNCHANA	VIENTOS FUERTES	0	0	0	0	32	0	5	0	0	0	0	0	0
15	18/09/2008	MAYNAS	LAS AMAZONAS	INCENDIO URBANO	0	0	0	14	0	2	0	0	0	0	0	0	0
16	19/09/2008	MAYNAS	NAPO	INCENDIO URBANO	0	0	0	4	0	1	0	0	0	0	0	0	0
17	21/09/2008	ALTO AMAZONAS	LAGUNAS	INCENDIO URBANO	0	0	0	5	0	1	0	0	0	0	0	0	0
18	21/09/2008	DATUM DEL MARAÑON	BARRANCA	VIENTOS FUERTES	0	0	0	17	0	3	0	0	0	0	0	0	0
19	22/09/2008	ALTO AMAZONAS	YURIMAGUAS	INCENDIO URBANO	0	0	0	8	0	1	0	0	0	0	0	0	0



1.2.16 REGISTRO PUNTUAL DE EMERGENCIAS Y DAÑOS DE LA REGIÓN LORETO 2008

N°	FECHA	PROVINCIA	DISTRITO	FENOMENO	FALLEC	DESAP	HERIDOS	DAMNIF	AFFECT	VIVI. DEST	VIVI. AFFECT	CC EE DESTRU	CC EE AFFECT	CC SS DESTRU	CC SS AFFECT	HAS. DEST	HAS. AFFECT
20	24/09/2008	MAYNAS	NAPO	INCENDIO URBANO	0	0	0	10	0	1	0	0	0	0	0	0	0
21	26/09/2008	MAYNAS	S. JUAN BAUTISTA	INCENDIO URBANO	0	0	0	19	0	3	0	0	0	0	0	0	0
22	27/09/2008	M. R. CASTILLA	SAN PABLO	VIENTOS FUERTES	0	0	0	5	0	1	0	0	0	0	0	0	0
23	27/09/2008	M. R. CASTILLA	SAN PABLO	INCENDIO URBANO	0	0	0	2	0	1	0	0	0	0	0	0	0
24	30/09/2008	UCAYALI	INAHUAYA	INCENDIO URBANO	0	0	0	2	0	1	0	0	0	0	0	0	0
	TOTAL	EMER	SETIEMBRE	24	0	0	0	137	62	23	10	0	0	0	0	0	0
1	01/10/2008	MAYNAS	NAPO	INCENDIO URBANO	0	0	0	6	0	1	0	0	0	0	0	0	0
2	01/10/2008	MAYNAS	PUNCHANA	INCENDIO URBANO	0	0	0	0	9	0	1	0	0	0	0	0	0
3	01/10/2008	UCAYALI	CONTAMANA	INCENDIO URBANO	0	0	0	9	0	1	0	0	0	0	0	0	0
4	02/10/2008	MAYNAS	MAZAN	INCENDIO URBANO	0	0	0	5	0	1	0	0	0	0	0	0	0
5	02/10/2008	MAYNAS	NAPO	INCENDIO URBANO	0	0	0	5	0	1	0	0	0	0	0	0	0
6	02/10/2008	LORETO	NAUTA	INCENDIO URBANO	0	0	0	7	0	1	0	0	0	0	0	0	0
7	02/10/2008	UCAYALI	VARGAS GUERRA	INCENDIO URBANO	0	0	0	9	0	1	0	0	0	0	0	0	0
8	03/10/2008	ALTO AMAZONAS	TTE CESAR L. ROJAS	INCENDIO URBANO	0	0	0	5	0	1	0	0	0	0	0	0	0
9	04/10/2008	MAYNAS	NAPO	INCENDIO URBANO	0	0	0	5	0	1	0	0	0	0	0	0	0
10	04/10/2008	MAYNAS	NAPO	INCENDIO URBANO	0	0	0	4	0	1	0	0	0	0	0	0	0
11	04/10/2008	DATUM DEL MARAÑON	CAHUAPANAS	INCENDIO URBANO	0	0	0	15	0	2	0	0	0	0	0	0	0
12	05/10/2008	MAYNAS	NAPO	INCENDIO URBANO	0	0	0	5	0	1	0	0	0	0	0	0	0
13	06/10/2008	MAYNAS	MAZAN	INCENDIO URBANO	0	0	0	8	0	1	0	0	0	0	0	0	0
14	09/10/2008	MAYNAS	LAS AMAZONAS	INCENDIO URBANO	0	0	0	5	0	1	0	0	0	0	0	0	0
15	09/10/2008	MAYNAS	S. JUAN BAUTISTA	INCENDIO URBANO	0	0	0	4	0	1	0	0	0	0	0	0	0
16	10/10/2008	MAYNAS	PUNCHANA	INCENDIO URBANO	0	0	0	4	0	1	0	0	0	0	0	0	0
17	10/10/2008	MAYNAS	BELEN	INCENDIO URBANO	0	0	0	8	0	1	0	0	0	0	0	0	0
18	11/10/2008	MAYNAS	LAS AMAZONAS	INCENDIO URBANO	0	0	0	9	0	1	0	0	0	0	0	0	0
19	11/10/2008	MAYNAS	PUNCHANA	VIENTOS FUERTES	0	0	0	4	0	1	0	0	0	0	0	0	0
20	11/10/2008	M. R. CASTILLA	SAN PABLO	INCENDIO URBANO	0	0	0	4	0	1	0	0	0	0	0	0	0
21	11/10/2008	UCAYALI	PAMPA HERMOSA	INCENDIO URBANO	0	0	0	16	0	4	0	0	0	0	0	0	0
22	12/10/2008	MAYNAS	MAZAN	INCENDIO URBANO	0	0	0	0	5	0	1	0	0	0	0	0	0
23	12/10/2008	M. R. CASTILLA	RAMON CASTILLA	VIENTOS FUERTES	0	0	0	23	4	8	1	0	0	0	0	0	0
24	15/10/2008	MAYNAS	PUTUMAYO	INCENDIO URBANO	0	0	0	7	0	2	0	0	0	0	0	0	0
25	15/10/2008	MAYNAS	S. JUAN BAUTISTA	INCENDIO URBANO	0	0	0	8	0	1	0	0	0	0	0	0	0
26	15/10/2008	LORETO	URARINAS	INCENDIO URBANO	0	0	0	4	0	1	0	0	0	0	0	0	0
27	16/10/2008	MAYNAS	BELEN	INCENDIO URBANO	0	0	0	5	0	1	0	0	0	0	0	0	0
28	16/10/2008	M. R. CASTILLA	SAN PABLO	INCENDIO URBANO	0	0	0	5	0	1	0	0	0	0	0	0	0
29	17/10/2008	LORETO	URARINAS	VIENTOS FUERTES	0	0	0	11	0	3	0	0	0	0	0	0	0



1.2.16 REGISTRO PUNTUAL DE EMERGENCIAS Y DAÑOS DE LA REGIÓN LORETO 2008

N°	FECHA	PROVINCIA	DISTRITO	FENOMENO	FALLEC	DESAP	HERIDOS	DAMNIF	AFFECT	VIVI. DEST	VIVI. AFFECT	CC EE DESTRU	CC EE AFFECT	CC SS DESTRU	CC SS AFFECT	HAS. DEST	HAS. AFFECT
30	20/10/2008	MAYNAS	MAZAN	INCENDIO URBANO	0	0	0	2	0	1	0	0	0	0	0	0	0
31	21/10/2008	MAYNAS	BELEN	VIENTOS FUERTES	0	0	0	2	0	1	0	0	0	0	0	0	0
32	22/10/2008	MAYNAS	IQUITOS	INCENDIO URBANO	0	0	0	21	5	4	1	0	0	0	0	0	0
33	22/10/2008	MAYNAS	IQUITOS	INCENDIO URBANO	0	0	0	0	0	0	0	0	0	0	0	0	0
34	22/10/2008	MAYNAS	S. JUAN BAUTISTA	INUNDACION	0	0	0	2	53	1	6	0	0	0	0	0	0
35	22/10/2008	M. R. CASTILLA	RAMON CASTILLA	VIENTOS FUERTES	0	0	0	0	0	0	0	0	0	0	0	0	0
36	24/10/2008	ALTO AMAZONAS	YURIMAGUAS	INCENDIO URBANO	0	0	0	7	0	1	0	0	0	0	0	0	0
37	27/10/2008	MAYNAS	BELEN	VIENTOS FUERTES	0	0	0	0	18	0	2	0	0	0	0	0	0
38	27/10/2008	REQUENA	REQUENA	INCENDIO URBANO	0	0	0	13	0	2	0	0	0	0	0	0	0
39	28/10/2008	M. R. CASTILLA	RAMON CASTILLA	INCENDIO URBANO	0	0	0	10	0	1	0	0	0	0	0	0	0
	TOTAL	EMER	OCTUBRE	39	0	0	0	257	94	52	12	0	0	0	0	0	0
1	03/11/2008	REQUENA	SAQUENA	INCENDIO URBANO	0	0	0	2	0	1	0	0	0	0	0	0	0
2	06/11/2008	MAYNAS	IQUITOS	INCENDIO URBANO	0	0	0	155	23	34	6	0	0	0	0	0	0
3	06/11/2008	MAYNAS	PUNCHANA	INCENDIO URBANO	0	0	0	7	9	2	1	0	0	0	0	0	0
4	07/11/2008	MAYNAS	PUNCHANA	INCENDIO URBANO	0	0	0	0	6	0	1	0	0	0	0	0	0
5	08/11/2008	MAYNAS	MAZAN	INCENDIO URBANO	0	0	0	23	0	3	0	0	0	0	0	0	0
6	09/11/2008	MAYNAS	IQUITOS	INCENDIO URBANO	0	0	0	5	5	1	1	0	0	0	0	0	0
7	13/11/2008	MAYNAS	ALTO NANAY	INCENDIO URBANO	0	0	0	60	6	0	1	0	0	0	0	0	0
8	15/11/2008	LORETO	PARINARI	INUNDACION	0	0	0	19	0	10	0	0	0	0	0	0	0
9	17/11/2008	MAYNAS	S. JUAN BAUTISTA	INCENDIO URBANO	0	0	0	0	0	4	0	0	0	0	0	0	0
10	19/11/2008	UCAYALI	CONTAMANA	INCENDIO URBANO	0	0	0	0	0	0	0	0	0	0	0	0	0
11	20/11/2008	ALTO AMAZONAS	YURIMAGUAS	INCENDIO URBANO	0	0	0	12	0	2	0	0	0	0	0	0	0
12	22/11/2008	LORETO	NAUTA	VIENTOS FUERTES	0	0	0	14	0	2	0	0	0	0	0	0	0
13	25/11/2008	REQUENA	EMILIO SAN MARTIN	INCENDIO URBANO	0	0	0	7	0	1	0	0	0	0	0	0	0
	TOTAL	EMER	NOVIEMBRE	13	0	0	0	304	49	60	10	0	0	0	0	0	0
1	01/12/2008	MAYNAS	BELEN	INCENDIO URBANO	0	0	0	5	0	1	0	0	0	0	0	0	0
2	01/12/2008	REQUENA	REQUENA	INCENDIO URBANO	0	0	0	4	0	1	0	0	0	0	0	0	0
3	02/12/2008	ALTO AMAZONAS	TTE CESAR L. ROJAS	INCENDIO URBANO	0	0	1	4	0	1	0	0	0	0	0	0	0
4	02/12/2008	REQUENA	REQUENA	INCENDIO URBANO	0	0	0	12	0	2	0	0	0	0	0	0	0
5	08/12/2008	M. R. CASTILLA	RAMON CASTILLA	INCENDIO URBANO	0	0	0	5	0	1	0	0	0	0	0	0	0
6	09/12/2008	M. R. CASTILLA	SAN PABLO	INCENDIO URBANO	0	0	0	5	0	1	0	0	0	0	0	0	0
7	09/12/2008	REQUENA	EMILIO SAN MARTIN	INCENDIO URBANO	0	0	0	4	0	1	0	0	0	0	0	0	0
8	10/12/2008	M. R. CASTILLA	SAN PABLO	INCENDIO URBANO	0	0	0	6	0	1	0	0	0	0	0	0	0
9	13/12/2008	MAYNAS	NAPO	INCENDIO URBANO	0	0	0	7	0	1	0	0	0	0	0	0	0
10	15/12/2008	MAYNAS	IQUITOS	INCENDIO URBANO	0	0	0	1	12	4	2	0	0	0	0	0	0



1.2.16 REGISTRO PUNTUAL DE EMERGENCIAS Y DAÑOS DE LA REGIÓN LORETO 2008

N°	FECHA	PROVINCIA	DISTRITO	FENOMENO	FALLEC	DESAP	HERIDOS	DAMNIF	AFFECT	VIVI. DEST	VIVI. AFFECT	CC EE DESTRU	CC EE AFFECT	CC SS DESTRU	CC SS AFFECT	HAS. DEST	HAS. AFFECT
11	15/12/2008	MAYNAS	S. JUAN BAUTISTA	INCENDIO URBANO	0	0	0	18	0	3	0	0	0	0	0	0	0
12	19/12/2008	REQUENA	REQUENA	VIENTOS FUERTES	0	0	0	9	0	1	0	0	0	0	0	0	0
13	22/12/2008	MAYNAS	BELEN	INCENDIO URBANO	0	0	0	8	0	2	0	0	0	0	0	0	0
14	26/12/2008	MAYNAS	BELEN	INCENDIO URBANO	0	0	0	3	0	1	0	0	0	0	0	0	0
15	26/12/2008	MAYNAS	S. JUAN BAUTISTA	INCENDIO URBANO	0	0	0	6	0	1	0	0	0	0	0	0	0
16	26/12/2008	ALTO AMAZONAS	LAGUNAS	INCENDIO URBANO	0	0	0	21	0	5	0	0	0	0	0	0	0
17	28/12/2008	MAYNAS	S. JUAN BAUTISTA	INCENDIO URBANO	0	0	0	6	0	1	0	0	0	0	0	0	0
18	29/12/2008	MAYNAS	S. JUAN BAUTISTA	INCENDIO URBANO	0	0	0	98	38	17	6	0	0	0	0	0	0
TOTAL EMER					0	0	1	222	50	45	8	0	0	0	0	0	0

Fuente : Dirección Nacional de Operaciones del INDECI-SINPAD

Elaboración : Oficina de Estadística y Telemática del INDECI



1.2.17 REGISTRO PUNTUAL DE EMERGENCIAS Y DAÑOS DE LA REGIÓN MADRE DE DIOS 2008

N°	FECHA	PROVINCIA	DISTRITO	FENOMENO	FALLEC	DESAP	HERIDOS	DAMNIF	AFFECT	VIVI. DEST	VIVI. AFFECT	CC EE DESTRU	CC EE AFFECT	CC SS DESTRU	CC SS AFFECT	HAS. DEST	HAS. AFFECT
	TOTAL	EMER	MADRE DE DIOS		0	0	0	56	1.250	12	255	0	2	0	0	0	0
1	01/01/2008	TAMBOPATA	TAMBOPATA	DESPLAZAMIENTO	0	0	0	0	0	0	0	0	0	0	0	0	0
2	11/01/2008	MANU	HUEPETUHE	INUNDACION	0	0	0	0	200	0	0	0	0	0	0	0	0
3	14/01/2008	TAMBOPATA	TAMBOPATA	INUNDACION	0	0	0	0	400	0	80	0	0	0	0	0	0
4	14/01/2008	TAMBOPATA	TAMBOPATA	PRECIPITACIONES - LLUVIA	0	0	0	0	0	0	0	0	0	0	0	0	0
5	14/01/2008	MANU	HUEPETUHE	INUNDACION	0	0	0	0	50	0	10	0	0	0	0	0	0
6	17/01/2008	TAMBOPATA	TAMBOPATA	INUNDACION	0	0	0	0	0	0	0	0	1	0	0	0	0
	TOTAL	EMER	ENERO	6	0	0	0	0	650	0	90	0	1	0	0	0	0
1	01/02/2008	TAMBOPATA	TAMBOPATA	DESPLAZAMIENTO	0	0	0	0	0	0	0	0	0	0	0	0	0
2	01/02/2008	TAMBOPATA	TAMBOPATA	DESPLAZAMIENTO	0	0	0	7	0	1	0	0	0	0	0	0	0
3	01/02/2008	TAMBOPATA	TAMBOPATA	INUNDACION	0	0	0	6	130	1	26	0	0	0	0	0	0
4	01/02/2008	TAMBOPATA	TAMBOPATA	DESPLAZAMIENTO	0	0	0	0	0	0	1	0	0	0	0	0	0
5	01/02/2008	TAMBOPATA	TAMBOPATA	DESPLAZAMIENTO	0	0	0	0	0	0	0	0	1	0	0	0	0
6	02/02/2008	TAMBOPATA	TAMBOPATA	INUNDACION	0	0	0	26	420	5	127	0	0	0	0	0	0
7	22/02/2008	TAMBOPATA	TAMBOPATA	DESPLAZAMIENTO	0	0	0	0	5	1	0	0	0	0	0	0	0
	TOTAL	EMER	FEBRERO	7	0	0	0	39	555	8	154	0	1	0	0	0	0
1	14/03/2008	TAMBOPATA	TAMBOPATA	INCENDIO URBANO	0	0	0	3	0	1	0	0	0	0	0	0	0
	TOTAL	EMER	MARZO	1	0	0	0	3	0	1	0	0	0	0	0	0	0
1	08/04/2008	TAMBOPATA	LAS PIEDRAS	INCENDIO URBANO	0	0	0	1	0	1	0	0	0	0	0	0	0
2	28/04/2008	TAMBOPATA	TAMBOPATA	INCENDIO URBANO	0	0	0	5	0	1	0	0	0	0	0	0	0
	TOTAL	EMER	ABRIL	2	0	0	0	6	0	2	0	0	0	0	0	0	0
1	19/05/2008	TAMBOPATA	TAMBOPATA	INCENDIO URBANO	0	0	0	8	0	1	0	0	0	0	0	0	0
	TOTAL	EMER	MAYO	1	0	0	0	8	0	1	0	0	0	0	0	0	0
1	23/06/2008	TAMBOPATA	TAMBOPATA	VIENTOS FUERTES	0	0	0	5	0	1	1	0	0	0	0	0	0
	TOTAL	EMER	JUNIO	1	0	0	0	0	5	0	1	0	0	0	0	0	0
1	09/07/2008	TAMBOPATA	TAMBOPATA	ATENTADO (TERRORISMO)	0	0	0	0	0	0	0	0	0	0	0	0	0
	TOTAL	EMER	JULIO	1	0	0	0	0	0	0	0	0	0	0	0	0	0
1	10/09/2008	TAHUAMANU	IBERIA	VIENTOS FUERTES	0	0	0	0	35	0	7	0	0	0	0	0	0
	TOTAL	EMER	SETIEMBRE	1	0	0	0	0	35	0	7	0	0	0	0	0	0
1	21/12/2008	TAMBOPATA	LAS PIEDRAS	INCENDIO URBANO	0	0	0	0	5	0	3	0	0	0	0	0	0
	TOTAL	EMER	DICIEMBRE	1	0	0	0	0	5	0	3	0	0	0	0	0	0

Fuente : Dirección Nacional de Operaciones del INDECI-SINPAD
Elaboración : Oficina de Estadística y Telemática del INDECI



1.2.18 REGISTRO PUNTUAL DE EMERGENCIAS Y DAÑOS DE LA REGIÓN MOQUEGUA 2008

N°	FECHA	PROVINCIA	DISTRITO	FENOMENO	FALLEC	DESAP	HERIDOS	DAMNIF	APECT	VIVI. DEST	VIVI. APECT	CC EE DESTRU	CC EE APECT	CC SS DESTRU	CC SS APECT	HAS. DEST	HAS. APECT
TOTAL	EMER		MOQUEGUA	191	0	0	13.338	45.328	573	8.055	0	140	0	19	37	2.460	
1	01/01/2008	MARISCAL NIETO	MOQUEGUA	PRECIPITACIONES - LLUVIA	0	0	0	2	4.019	1	873	0	0	0	0	0	
2	01/01/2008	MARISCAL NIETO	MOQUEGUA	PRECIPITACIONES - LLUVIA	0	0	0	2	0	0	1	0	0	0	0	0	
3	01/01/2008	MARISCAL NIETO	MOQUEGUA	PRECIPITACIONES - LLUVIA	0	0	0	0	53	0	16	0	0	0	0	0	
4	01/01/2008	MARISCAL NIETO	MOQUEGUA	PRECIPITACIONES - LLUVIA	0	0	0	0	72	0	16	0	0	0	0	0	
5	01/01/2008	MARISCAL NIETO	SAMEGUA	PRECIPITACIONES - LLUVIA	0	0	0	0	570	0	95	0	0	0	0	0	
6	01/01/2008	MARISCAL NIETO	TORATA	PRECIPITACIONES - LLUVIA	0	0	0	13	2.012	2	625	0	0	0	0	0	
7	01/01/2008	GRAL. S. CERRO	CHOJATA	PRECIPITACIONES - LLUVIA	0	0	0	14	7	1	4	0	0	0	0	0	
8	01/01/2008	GRAL. S. CERRO	CHOJATA	PRECIPITACIONES - LLUVIA	0	0	0	14	7	1	4	0	0	0	0	0	
9	01/01/2008	GRAL. S. CERRO	PUQUINA	PRECIPITACIONES - LLUVIA	0	0	0	0	3.277	0	931	0	0	0	0	0	
10	01/01/2008	GRAL. S. CERRO	UBINAS	ACTIVIDAD VOLCANICA	0	0	0	0	62	0	0	0	0	0	0	0	
11	01/01/2008	GRAL. S. CERRO	UBINAS	PRECIPITACIONES - LLUVIA	0	0	0	0	5	0	1	0	0	0	0	0	
12	01/01/2008	GRAL. S. CERRO	UBINAS	PRECIPITACIONES - LLUVIA	0	0	0	0	118	0	30	0	0	0	0	0	
13	01/01/2008	GRAL. S. CERRO	UBINAS	PRECIPITACIONES - LLUVIA	0	0	0	0	101	0	24	0	0	0	0	0	
14	02/01/2008	GRAL. S. CERRO	CHOJATA	INUNDACION	0	0	0	3	0	0	1	0	0	0	0	0	
15	02/01/2008	GRAL. S. CERRO	UBINAS	HUAYCO	0	0	0	15	0	0	5	0	0	0	0	0	
16	02/01/2008	GRAL. S. CERRO	UBINAS	VIENTOS FUERTES	0	0	0	6	89	0	22	0	0	0	0	0	
17	05/01/2008	MARISCAL NIETO	SAN CRISTOBAL	PRECIPITACIONES - LLUVIA	0	0	0	23	243	7	91	0	0	0	0	0	
18	07/01/2008	MARISCAL NIETO	MOQUEGUA	PRECIPITACIONES - LLUVIA	0	0	0	0	343	0	79	0	0	0	0	0	
19	07/01/2008	MARISCAL NIETO	MOQUEGUA	PRECIPITACIONES - LLUVIA	0	0	0	0	3.066	0	511	0	0	0	0	0	
20	07/01/2008	MARISCAL NIETO	MOQUEGUA	PRECIPITACIONES - LLUVIA	0	0	0	0	900	0	150	0	0	0	0	0	
21	07/01/2008	MARISCAL NIETO	MOQUEGUA	PRECIPITACIONES - LLUVIA	0	0	0	0	180	0	30	0	0	0	0	0	
22	07/01/2008	MARISCAL NIETO	MOQUEGUA	PRECIPITACIONES - LLUVIA	0	0	0	0	180	0	30	0	0	0	0	0	
23	07/01/2008	GRAL. S. CERRO	CHOJATA	PRECIPITACIONES - LLUVIA	0	0	0	0	8	0	3	0	0	0	0	0	
24	07/01/2008	GRAL. S. CERRO	LLOQUE	PRECIPITACIONES - LLUVIA	0	0	0	5	855	2	242	0	0	0	0	0	
25	08/01/2008	GRAL. S. CERRO	UBINAS	PRECIPITACIONES - LLUVIA	0	0	0	0	61	0	22	0	0	0	0	0	
26	12/01/2008	GRAL. S. CERRO	CHOJATA	PRECIPITACIONES - LLUVIA	0	0	0	10	30	3	10	0	0	0	0	0	
27	12/01/2008	GRAL. S. CERRO	UBINAS	PRECIPITACIONES - LLUVIA	0	0	0	0	424	0	144	0	0	0	0	0	
28	13/01/2008	GRAL. S. CERRO	UBINAS	PRECIPITACIONES - LLUVIA	0	0	0	15	62	4	21	0	0	0	0	0	
29	13/01/2008	GRAL. S. CERRO	UBINAS	PRECIPITACIONES - LLUVIA	0	0	0	0	56	0	16	0	0	0	0	0	
30	13/01/2008	GRAL. S. CERRO	YUNGA	PRECIPITACIONES - LLUVIA	0	0	0	14	448	2	90	0	0	0	0	0	
31	14/01/2008	GRAL. S. CERRO	OMATE	PRECIPITACIONES - LLUVIA	0	0	0	0	0	0	0	10	0	0	0	0	
32	14/01/2008	GRAL. S. CERRO	ICHUÑA	PRECIPITACIONES - LLUVIA	0	0	0	0	0	0	0	0	0	0	9	0	
33	14/01/2008	GRAL. S. CERRO	QUINISTAQUILLAS	PRECIPITACIONES - LLUVIA	0	0	0	0	160	0	50	0	0	0	0	0	
34	15/01/2008	MARISCAL NIETO	MOQUEGUA	DERRUMBE	0	0	0	5	0	0	1	0	0	0	0	0	
35	15/01/2008	GRAL. S. CERRO	UBINAS	PRECIPITACIONES - LLUVIA	0	0	0	0	38	0	12	0	0	0	0	0	
36	16/01/2008	GRAL. S. CERRO	OMATE	PRECIPITACIONES - LLUVIA	0	0	0	0	0	0	0	0	0	0	0	0	



1.2.18 REGISTRO PUNTUAL DE EMERGENCIAS Y DAÑOS DE LA REGIÓN MOQUEGUA 2008

N°	FECHA	PROVINCIA	DISTRITO	FENOMENO	FALLEC	DESAP	HERIDOS	DAMNIF	AFFECT	VIVI. DEST	VIVI. AFFECT	CC EE DESTRU	CC EE AFFECT	CC SS DESTRU	CC SS AFFECT	HAS. DEST	HAS. AFFECT	
37	16/01/2008	GRAL. S. CERRO	CHOJATA	VIENTOS FUERTES	0	0	0	1	0	0	1	0	0	0	0	0	0	
38	17/01/2008	GRAL. S. CERRO	QUINISTAQUILLAS	PRECIPITACIONES - LLUVIA	0	0	0	0	346	0	96	0	0	0	0	0	0	
39	18/01/2008	MARISCAL NIETO	TORATA	PRECIPITACIONES - LLUVIA	0	0	0	1	0	1	0	0	0	0	0	0	0	
40	19/01/2008	MARISCAL NIETO	TORATA	PRECIPITACIONES - LLUVIA	0	0	0	0	80	0	35	0	0	0	0	0	0	
41	19/01/2008	GRAL. S. CERRO	MATALAQUE	ALUVION	0	0	0	97	317	3	152	0	0	0	0	0	0	
42	19/01/2008	GRAL. S. CERRO	UBINAS	PRECIPITACIONES - LLUVIA	0	0	0	0	35	0	15	0	0	0	0	0	0	
43	19/01/2008	GRAL. S. CERRO	UBINAS	PRECIPITACIONES - LLUVIA	0	0	0	0	6	0	2	0	0	0	0	0	0	
44	19/01/2008	GRAL. S. CERRO	UBINAS	PRECIPITACIONES - LLUVIA	0	0	0	0	219	0	52	0	0	0	0	0	0	
45	19/01/2008	GRAL. S. CERRO	UBINAS	PRECIPITACIONES - LLUVIA	0	0	0	0	62	0	25	0	0	0	0	0	0	
46	19/01/2008	GRAL. S. CERRO	UBINAS	PRECIPITACIONES - LLUVIA	0	0	0	0	213	0	51	0	0	0	0	0	0	
47	20/01/2008	GRAL. S. CERRO	OMATE	PRECIPITACIONES - LLUVIA	0	0	0	1.804	2.399	51	295	0	15	0	0	0	0	
48	20/01/2008	GRAL. S. CERRO	CHOJATA	PRECIPITACIONES - LLUVIA	0	0	0	675	1.311	122	0	0	9	0	1	0	120	
49	20/01/2008	GRAL. S. CERRO	COALAQUE	PRECIPITACIONES - LLUVIA	0	0	0	590	1.005	18	130	0	13	0	1	0	35	
50	20/01/2008	GRAL. S. CERRO	ICHUÑA	PRECIPITACIONES - LLUVIA	0	0	0	1.320	2.465	12	256	0	0	0	3	1	328	
51	20/01/2008	GRAL. S. CERRO	LA CAPILLA	PRECIPITACIONES - LLUVIA	0	0	0	655	870	26	137	0	10	0	0	9	140	
52	20/01/2008	GRAL. S. CERRO	LLOQUE	PRECIPITACIONES - LLUVIA	0	0	0	410	796	18	41	0	5	0	1	0	0	
53	20/01/2008	GRAL. S. CERRO	MATALAQUE	PRECIPITACIONES - LLUVIA	0	0	0	614	816	18	86	0	6	0	0	1	84	
54	20/01/2008	GRAL. S. CERRO	PUQUINA	PRECIPITACIONES - LLUVIA	0	0	0	1.124	2.089	68	309	0	26	0	1	13	240	
55	20/01/2008	GRAL. S. CERRO	QUINISTAQUILLAS	PRECIPITACIONES - LLUVIA	0	0	0	240	468	12	51	0	3	0	0	0	3	
56	20/01/2008	GRAL. S. CERRO	UBINAS	PRECIPITACIONES - LLUVIA	0	0	0	2.065	2.734	38	375	0	35	0	1	12	1.200	
57	20/01/2008	GRAL. S. CERRO	YUNGA	PRECIPITACIONES - LLUVIA	0	0	0	459	893	2	74	0	8	0	2	1	310	
58	24/01/2008	MARISCAL NIETO	TORATA	PRECIPITACIONES - LLUVIA	0	0	0	1	0	1	0	0	0	0	0	0	0	
59	25/01/2008	ILO	ILO	INCENDIO URBANO	0	0	0	4	0	1	0	0	0	0	0	0	0	
60	30/01/2008	GRAL. S. CERRO	UBINAS	PRECIPITACIONES - LLUVIA	0	0	0	0	6	0	2	0	0	0	0	0	0	
61	31/01/2008	MARISCAL NIETO	MOQUEGUA	PRECIPITACIONES - LLUVIA	0	0	0	0	1.561	0	393	0	0	0	0	0	0	
62	31/01/2008	MARISCAL NIETO	CUCHUMBAYA	PRECIPITACIONES - LLUVIA	0	0	0	139	1.171	63	389	0	0	0	0	0	0	
63	31/01/2008	MARISCAL NIETO	CUCHUMBAYA	PRECIPITACIONES - LLUVIA	0	0	0	12	51	3	18	0	0	0	0	0	0	
TOTAL EMER					0	0	0	10.352	37.359	480	7.135	0	140	0	19	37	2.460	
1	05/02/2008	GRAL. S. CERRO	UBINAS	VIENTOS FUERTES	0	0	0	10	0	0	2	0	0	0	0	0	0	
2	06/02/2008	GRAL. S. CERRO	CHOJATA	HUAYCO	0	0	0	3	0	0	1	0	0	0	0	0	0	
3	07/02/2008	MARISCAL NIETO	MOQUEGUA	PRECIPITACIONES - LLUVIA	0	0	0	0	342	0	57	0	0	0	0	0	0	
4	12/02/2008	MARISCAL NIETO	MOQUEGUA	DERRUMBE	0	0	0	0	1	0	1	0	0	0	0	0	0	
5	15/02/2008	MARISCAL NIETO	SAMEGUA	INCENDIO URBANO	0	0	0	0	3	0	1	0	0	0	0	0	0	
6	24/02/2008	MARISCAL NIETO	TORATA	PRECIPITACIONES - LLUVIA	0	0	0	1	0	1	0	0	0	0	0	0	0	
7	24/02/2008	MARISCAL NIETO	TORATA	PRECIPITACIONES - LLUVIA	0	0	0	0	488	0	168	0	0	0	0	0	0	
8	29/02/2008	MARISCAL NIETO	MOQUEGUA	DERRUMBE	0	0	0	0	1	0	1	0	0	0	0	0	0	
TOTAL EMER					0	0	0	14	835	1	231	0	0	0	0	0	0	
TOTAL					0	0	0	0	0	0	0	0	0	0	0	0	0	0



1.2.18 REGISTRO PUNTUAL DE EMERGENCIAS Y DAÑOS DE LA REGIÓN MOQUEGUA 2008

N°	FECHA	PROVINCIA	DISTRITO	FENOMENO	FALLEC	DESAP	HERIDOS	DAMNIF	AFFECT	VIVI. DEST	VIVI. AFFECT	CC EE DESTRU	CC EE AFFECT	CC SS DESTRU	CC SS AFFECT	HAS. DEST	HAS. AFFECT
1	11/03/2008	ILO	ILO	INCENDIO URBANO	0	0	0	0	3	0	1	0	0	0	0	0	0
2	15/03/2008	GRAL. S. CERRO	UBINAS	VIENTOS FUERTES	0	0	0	4	0	0	1	0	0	0	0	0	0
3	25/03/2008	GRAL. S. CERRO	UBINAS	VIENTOS FUERTES	0	0	0	0	5	0	1	0	0	0	0	0	0
4	31/03/2008	GRAL. S. CERRO	UBINAS	ACTIVIDAD VOLCANICA	0	0	0	0	183	49	0	0	0	0	0	0	0
5	31/03/2008	GRAL. S. CERRO	UBINAS	VIENTOS FUERTES	0	0	0	0	6	2	0	0	0	0	0	0	0
	TOTAL	EMER	MARZO	5	0	0	0	7	194	49	5	0	0	0	0	0	0
1	02/04/2008	MARISCAL NIETO	SAN CRISTOBAL	DERRUMBE	0	0	0	2	0	1	0	0	0	0	0	0	0
2	02/04/2008	MARISCAL NIETO	SAN CRISTOBAL	VIENTOS FUERTES	0	0	0	1	0	1	0	0	0	0	0	0	0
3	14/04/2008	MARISCAL NIETO	MOQUEGUA	SISMOS	0	0	0	1	0	1	0	0	0	0	0	0	0
4	18/04/2008	MARISCAL NIETO	TORATA	HELADA	0	0	0	0	46	0	16	0	0	0	0	0	0
5	18/04/2008	MARISCAL NIETO	TORATA	HELADA	0	0	0	0	166	0	61	0	0	0	0	0	0
6	18/04/2008	MARISCAL NIETO	TORATA	HELADA	0	0	0	0	166	0	41	0	0	0	0	0	0
7	18/04/2008	MARISCAL NIETO	TORATA	HELADA	0	0	0	0	144	0	54	0	0	0	0	0	0
8	23/04/2008	GRAL. S. CERRO	UBINAS	ACTIVIDAD VOLCANICA	0	0	0	39	0	15	0	0	0	0	0	0	0
9	25/04/2008	GRAL. S. CERRO	UBINAS	PRECIPITACIONES - LLUVIA	0	0	0	7	0	1	0	0	0	0	0	0	0
	TOTAL	EMER	ABRIL	9	0	0	0	50	522	19	172	0	0	0	0	0	0
1	19/05/2008	GRAL. S. CERRO	CHOJATA	HELADA	0	0	0	0	326	0	0	0	0	0	0	0	0
2	19/05/2008	GRAL. S. CERRO	CHOJATA	HELADA	0	0	0	0	463	0	0	0	0	0	0	0	0
3	19/05/2008	GRAL. S. CERRO	CHOJATA	HELADA	0	0	0	0	310	0	0	0	0	0	0	0	0
4	19/05/2008	GRAL. S. CERRO	LLOQUE	HELADA	0	0	0	0	400	0	130	0	0	0	0	0	0
5	19/05/2008	GRAL. S. CERRO	LLOQUE	HELADA	0	0	0	0	413	0	120	0	0	0	0	0	0
6	19/05/2008	GRAL. S. CERRO	LLOQUE	HELADA	0	0	0	0	60	0	20	0	0	0	0	0	0
7	19/05/2008	GRAL. S. CERRO	LLOQUE	HELADA	0	0	0	0	45	0	16	0	0	0	0	0	0
	TOTAL	EMER	MAYO	7	0	0	0	0	2,017	0	286	0	0	0	0	0	0
1	02/06/2008	MARISCAL NIETO	CUCHUMBAYA	HELADA	0	0	0	0	334	0	0	0	0	0	0	0	0
2	02/06/2008	GRAL. S. CERRO	UBINAS	HELADA	0	0	0	0	243	0	0	0	0	0	0	0	0
3	02/06/2008	GRAL. S. CERRO	UBINAS	HELADA	0	0	0	0	244	0	0	0	0	0	0	0	0
4	02/06/2008	GRAL. S. CERRO	YUNGA	HELADA	0	0	0	0	100	0	0	0	0	0	0	0	0
5	02/06/2008	GRAL. S. CERRO	YUNGA	HELADA	0	0	0	0	162	0	0	0	0	0	0	0	0
6	02/06/2008	GRAL. S. CERRO	YUNGA	HELADA	0	0	0	0	131	0	0	0	0	0	0	0	0
7	02/06/2008	GRAL. S. CERRO	YUNGA	HELADA	0	0	0	0	378	0	0	0	0	0	0	0	0
8	03/06/2008	MARISCAL NIETO	SAN CRISTOBAL	HELADA	0	0	0	0	324	0	0	0	0	0	0	0	0
9	03/06/2008	MARISCAL NIETO	SAN CRISTOBAL	HELADA	0	0	0	0	570	0	0	0	0	0	0	0	0
10	19/06/2008	GRAL. S. CERRO	PUQUINA	HELADA	0	0	0	192	0	0	0	0	0	0	0	0	0
11	25/06/2008	MARISCAL NIETO	MOQUEGUA	HELADA	0	0	0	0	0	0	0	0	0	0	0	0	0
12	30/06/2008	GRAL. S. CERRO	UBINAS	VIENTOS FUERTES	0	0	0	3	0	0	1	0	0	0	0	0	0



1.2.18 REGISTRO PUNTUAL DE EMERGENCIAS Y DAÑOS DE LA REGIÓN MOQUEGUA 2008

N°	FECHA	PROVINCIA	DISTRITO	FENOMENO	FALLEC	DESAP	HERIDOS	DAMNIF	AFFECT	VIVI. DEST	VIVI. AFFECT	CC EE DESTRU	CC EE AFFECT	CC SS DESTRU	CC SS AFFECT	HAS. DEST	HAS. AFFECT
13	30/06/2008	GRAL. S. CERRO	UBINAS	VIENTOS FUERTES	0	0	0	0	3	0	1	0	0	0	0	0	0
	TOTAL	EMER	JUNIO		0	0	0	195	2.489	0	2	0	0	0	0	0	0
1	06/07/2008	MARISCAL NIETO	MOQUEGUA	DERRUMBE	0	0	0	3	0	1	0	0	0	0	0	0	0
2	14/07/2008	MARISCAL NIETO	TORATA	HELADA	0	0	0	0	95	0	0	0	0	0	0	0	0
3	14/07/2008	GRAL. S. CERRO	ICHUÑA	HELADA	0	0	0	47	0	0	0	0	0	0	0	0	0
4	14/07/2008	GRAL. S. CERRO	ICHUÑA	HELADA	0	0	0	133	0	0	0	0	0	0	0	0	0
5	14/07/2008	GRAL. S. CERRO	ICHUÑA	HELADA	0	0	0	225	0	0	0	0	0	0	0	0	0
6	14/07/2008	GRAL. S. CERRO	ICHUÑA	HELADA	0	0	0	121	0	0	0	0	0	0	0	0	0
7	14/07/2008	GRAL. S. CERRO	ICHUÑA	HELADA	0	0	0	123	0	0	0	0	0	0	0	0	0
8	14/07/2008	GRAL. S. CERRO	ICHUÑA	HELADA	0	0	0	19	0	0	0	0	0	0	0	0	0
9	14/07/2008	GRAL. S. CERRO	ICHUÑA	HELADA	0	0	0	110	0	0	0	0	0	0	0	0	0
10	15/07/2008	MARISCAL NIETO	CARUMAS	HELADA	0	0	0	0	21	0	0	0	0	0	0	0	0
11	15/07/2008	MARISCAL NIETO	CARUMAS	HELADA	0	0	0	0	34	0	0	0	0	0	0	0	0
12	15/07/2008	MARISCAL NIETO	CARUMAS	HELADA	0	0	0	0	68	0	0	0	0	0	0	0	0
13	15/07/2008	MARISCAL NIETO	CARUMAS	HELADA	0	0	0	0	187	0	0	0	0	0	0	0	0
14	15/07/2008	MARISCAL NIETO	CARUMAS	HELADA	0	0	0	0	34	0	0	0	0	0	0	0	0
15	15/07/2008	MARISCAL NIETO	CARUMAS	HELADA	0	0	0	0	57	0	0	0	0	0	0	0	0
16	15/07/2008	MARISCAL NIETO	CARUMAS	HELADA	0	0	0	0	27	0	0	0	0	0	0	0	0
17	15/07/2008	MARISCAL NIETO	CARUMAS	EXPLOSION	0	0	0	0	7	0	0	0	0	0	0	0	0
18	15/07/2008	MARISCAL NIETO	CUCHUMBAYA	HELADA	0	0	0	0	120	0	0	0	0	0	0	0	0
19	15/07/2008	MARISCAL NIETO	SAN CRISTOBAL	HELADA	0	0	0	0	119	0	0	0	0	0	0	0	0
20	16/07/2008	GRAL. S. CERRO	UBINAS	HELADA	0	0	0	66	0	0	0	0	0	0	0	0	0
21	16/07/2008	GRAL. S. CERRO	UBINAS	HELADA	0	0	0	170	0	0	0	0	0	0	0	0	0
22	16/07/2008	GRAL. S. CERRO	UBINAS	HELADA	0	0	0	52	0	0	0	0	0	0	0	0	0
23	16/07/2008	GRAL. S. CERRO	UBINAS	HELADA	0	0	0	67	0	0	0	0	0	0	0	0	0
24	16/07/2008	GRAL. S. CERRO	UBINAS	HELADA	0	0	0	333	0	0	0	0	0	0	0	0	0
25	16/07/2008	GRAL. S. CERRO	UBINAS	HELADA	0	0	0	124	0	0	0	0	0	0	0	0	0
26	16/07/2008	GRAL. S. CERRO	UBINAS	HELADA	0	0	0	45	0	0	0	0	0	0	0	0	0
27	16/07/2008	GRAL. S. CERRO	UBINAS	HELADA	0	0	0	45	0	0	0	0	0	0	0	0	0
28	16/07/2008	GRAL. S. CERRO	UBINAS	HELADA	0	0	0	234	0	0	0	0	0	0	0	0	0
29	16/07/2008	GRAL. S. CERRO	UBINAS	HELADA	0	0	0	62	0	0	0	0	0	0	0	0	0
30	16/07/2008	GRAL. S. CERRO	UBINAS	HELADA	0	0	0	204	0	0	0	0	0	0	0	0	0
31	21/07/2008	MARISCAL NIETO	SAN CRISTOBAL	HELADA	0	0	0	0	119	0	0	0	0	0	0	0	0
32	21/07/2008	MARISCAL NIETO	SAN CRISTOBAL	HELADA	0	0	0	0	123	0	0	0	0	0	0	0	0
33	21/07/2008	MARISCAL NIETO	SAN CRISTOBAL	HELADA	0	0	0	0	41	0	0	0	0	0	0	0	0
34	21/07/2008	MARISCAL NIETO	SAN CRISTOBAL	HELADA	0	0	0	0	152	0	0	0	0	0	0	0	0
35	21/07/2008	MARISCAL NIETO	TORATA	HELADA	0	0	0	0	1	0	1	0	0	0	0	0	0



1.2.18 REGISTRO PUNTUAL DE EMERGENCIAS Y DAÑOS DE LA REGIÓN MOQUEGUA 2008

N°	FECHA	PROVINCIA	DISTRITO	FENOMENO	FALLEC	DESAP	HERIDOS	DAMNIF	AFFECT	VIVI. DEST	VIVI. AFFECT	CC EE DESTRU	CC EE AFFECT	CC SS DESTRU	CC SS AFFECT	HAS. DEST	HAS. AFFECT	
36	21/07/2008	MARISCAL NIETO	TORATA	HELADA	0	0	0	0	3	0	1	0	0	0	0	0	0	
37	21/07/2008	MARISCAL NIETO	TORATA	VIENTOS FUERTES	0	0	0	0	2	0	1	0	0	0	0	0	0	
38	21/07/2008	MARISCAL NIETO	TORATA	VIENTOS FUERTES	0	0	0	0	2	0	1	0	0	0	0	0	0	
39	29/07/2008	MARISCAL NIETO	MOQUEGUA	INCENDIO URBANO	0	0	0	2	0	1	0	0	0	0	0	0	0	
40	30/07/2008	MARISCAL NIETO	MOQUEGUA	INCENDIO URBANO	0	0	0	5	0	1	0	0	0	0	0	0	0	
41	30/07/2008	GRAL. S. CERRO	PUQUINA	HELADA	0	0	0	167	0	0	0	0	0	0	0	0	0	
42	30/07/2008	GRAL. S. CERRO	PUQUINA	HELADA	0	0	0	273	0	0	0	0	0	0	0	0	0	
TOTAL EMER JULIO					0	0	0	2.630	1.212	3	4	0	0	0	0	0	0	0
1	03/08/2008	MARISCAL NIETO	SAN CRISTOBAL	HELADA	0	0	0	0	20	0	0	0	0	0	0	0	0	
2	04/08/2008	GRAL. S. CERRO	MATALAQUE	VIENTOS FUERTES	0	0	0	0	2	0	1	0	0	0	0	0	0	
3	08/08/2008	MARISCAL NIETO	MOQUEGUA	VIENTOS FUERTES	0	0	0	0	26	0	11	0	0	0	0	0	0	
4	08/08/2008	MARISCAL NIETO	TORATA	VIENTOS FUERTES	0	0	0	0	38	0	11	0	0	0	0	0	0	
5	08/08/2008	MARISCAL NIETO	TORATA	VIENTOS FUERTES	0	0	0	0	31	0	9	0	0	0	0	0	0	
6	08/08/2008	MARISCAL NIETO	TORATA	VIENTOS FUERTES	0	0	0	0	3	0	1	0	0	0	0	0	0	
7	08/08/2008	MARISCAL NIETO	TORATA	VIENTOS FUERTES	0	0	0	0	13	0	7	0	0	0	0	0	0	
8	08/08/2008	MARISCAL NIETO	TORATA	VIENTOS FUERTES	0	0	0	0	49	0	12	0	0	0	0	0	0	
9	08/08/2008	MARISCAL NIETO	TORATA	VIENTOS FUERTES	0	0	0	0	49	0	12	0	0	0	0	0	0	
10	08/08/2008	MARISCAL NIETO	TORATA	VIENTOS FUERTES	0	0	0	0	9	0	3	0	0	0	0	0	0	
11	08/08/2008	MARISCAL NIETO	TORATA	VIENTOS FUERTES	0	0	0	0	26	0	7	0	0	0	0	0	0	
12	08/08/2008	MARISCAL NIETO	TORATA	VIENTOS FUERTES	0	0	0	0	15	0	4	0	0	0	0	0	0	
13	08/08/2008	MARISCAL NIETO	TORATA	VIENTOS FUERTES	0	0	0	0	12	0	2	0	0	0	0	0	0	
14	08/08/2008	MARISCAL NIETO	TORATA	VIENTOS FUERTES	0	0	0	0	10	0	2	0	0	0	0	0	0	
15	08/08/2008	MARISCAL NIETO	TORATA	VIENTOS FUERTES	0	0	0	0	25	0	11	0	0	0	0	0	0	
16	08/08/2008	MARISCAL NIETO	TORATA	VIENTOS FUERTES	0	0	0	0	8	0	2	0	0	0	0	0	0	
17	08/08/2008	MARISCAL NIETO	TORATA	VIENTOS FUERTES	0	0	0	0	26	0	10	0	0	0	0	0	0	
18	08/08/2008	MARISCAL NIETO	TORATA	VIENTOS FUERTES	0	0	0	0	58	0	17	0	0	0	0	0	0	
19	08/08/2008	MARISCAL NIETO	TORATA	VIENTOS FUERTES	0	0	0	0	143	0	36	0	0	0	0	0	0	
20	19/08/2008	MARISCAL NIETO	TORATA	INCENDIO URBANO	0	0	0	4	0	0	1	0	0	0	0	0	0	
21	22/08/2008	GRAL. S. CERRO	UBINAS	VIENTOS FUERTES	0	0	0	8	0	0	3	0	0	0	0	0	0	
22	26/08/2008	MARISCAL NIETO	MOQUEGUA	INCENDIO URBANO	0	0	0	3	0	1	0	0	0	0	0	0	0	
TOTAL EMER AGOSTO					0	0	0	15	563	1	162	0	0	0	0	0	0	0
1	01/09/2008	GRAL. S. CERRO	YUNGA	HELADA	0	0	0	0	36	0	36	0	0	0	0	0	0	
2	07/09/2008	MARISCAL NIETO	CARUMAS	INCENDIO URBANO	0	0	0	0	1	0	1	0	0	0	0	0	0	
3	08/09/2008	GRAL. S. CERRO	ICHUÑA	INCENDIO URBANO	0	0	0	8	0	1	0	0	0	0	0	0	0	
4	08/09/2008	GRAL. S. CERRO	UBINAS	VIENTOS FUERTES	0	0	0	0	5	0	1	0	0	0	0	0	0	
5	09/09/2008	GRAL. S. CERRO	CHOJATA	VIENTOS FUERTES	0	0	0	13	0	6	0	0	0	0	0	0	0	
6	09/09/2008	GRAL. S. CERRO	YUNGA	INCENDIO URBANO	0	0	0	6	0	1	0	0	0	0	0	0	0	



1.2.18 REGISTRO PUNTUAL DE EMERGENCIAS Y DAÑOS DE LA REGIÓN MOQUEGUA 2008

N°	FECHA	PROVINCIA	DISTRITO	FENOMENO	FALLEC	DESAP	HERIDOS	DAMNIF	AFFECT	VIVI. DEST	VIVI. AFFECT	CC EE DESTRU	CC EE AFFECT	CC SS DESTRU	CC SS AFFECT	HAS. DEST	HAS. AFFECT
7	16/09/2008	MARISCAL NIETO	MOQUEGUA	INCENDIO URBANO	0	0	0	10	0	0	2	0	0	0	0	0	0
8	16/09/2008	GRAL. S. CERRO	MATALAQUE	INCENDIO URBANO	0	0	0	4	0	0	1	0	0	0	0	0	0
9	16/09/2008	ILO	ILO	INCENDIO URBANO	0	0	0	6	0	5	0	0	0	0	0	0	0
10	26/09/2008	MARISCAL NIETO	MOQUEGUA	INCENDIO URBANO	0	0	0	2	0	1	0	0	0	0	0	0	0
	TOTAL	EMER	SETIEMBRE	10	0	0	0	49	42	14	41	0	0	0	0	0	0
1	09/10/2008	MARISCAL NIETO	CARUMAS	INCENDIO URBANO	0	0	0	6	0	1	0	0	0	0	0	0	0
2	29/10/2008	GRAL. S. CERRO	CHOJATA	VIENTOS FUERTES	0	0	0	0	3	0	1	0	0	0	0	0	0
	TOTAL	EMER	OCTUBRE	2	0	0	0	6	3	1	1	0	0	0	0	0	0
1	02/11/2008	GRAL. S. CERRO	UBINAS	VIENTOS FUERTES	0	0	0	0	32	0	7	0	0	0	0	0	0
2	09/11/2008	GRAL. S. CERRO	CHOJATA	VIENTOS FUERTES	0	0	0	0	17	0	5	0	0	0	0	0	0
3	10/11/2008	GRAL. S. CERRO	PUQUINA	INCENDIO URBANO	0	0	0	2	0	1	0	0	0	0	0	0	0
4	10/11/2008	GRAL. S. CERRO	UBINAS	VIENTOS FUERTES	0	0	0	0	9	0	2	0	0	0	0	0	0
5	14/11/2008	MARISCAL NIETO	SAMEGUA	INCENDIO URBANO	0	0	0	0	3	0	1	0	0	0	0	0	0
6	15/11/2008	GRAL. S. CERRO	LLOQUE	INCENDIO URBANO	0	0	0	16	0	3	0	0	0	0	0	0	0
7	21/11/2008	GRAL. S. CERRO	UBINAS	VIENTOS FUERTES	0	0	0	0	27	0	0	0	0	0	0	0	0
	TOTAL	EMER	NOVIEMBRE	7	0	0	0	18	88	4	15	0	0	0	0	0	0
1	15/12/2008	GRAL. S. CERRO	CHOJATA	INCENDIO URBANO	0	0	0	0	4	0	1	0	0	0	0	0	0
2	18/12/2008	MARISCAL NIETO	MOQUEGUA	SISMOS	0	0	0	2	0	1	0	0	0	0	0	0	0
3	22/12/2008	GRAL. S. CERRO	MATALAQUE	PRECIPITACIONES - LLUVIA	0	0	0	0	0	0	0	0	0	0	0	0	0
	TOTAL	EMER	DICIEMBRE	3	0	0	0	2	4	1	1	0	0	0	0	0	0

Fuente : Dirección Nacional de Operaciones del INDECI-SINPAD

Elaboración : Oficina de Estadística y Telemática del INDECI



1.2.19 REGISTRO PUNTUAL DE EMERGENCIAS Y DAÑOS DE LA REGIÓN PASCO 2008

N°	FECHA	PROVINCIA	DISTRITO	FENOMENO	FALLEC	DESAP	HERIDOS	DAMNIF	AFFECT	VIVI. DEST	VIVI. AFFECT	CEE DESTRU	CEE AFFECT	CCSS DESTRU	CCSS AFFECT	HAS. DEST	HAS. AFFECT
	TOTAL	EMER	PASCO		110	0	29	710	1.312	161	255	1	8	0	1	0	1
1	08/01/2008	D. A. CARRION	YANAHUANCA	DESILZAMIENTO	0	0	0	0	540	0	90	0	0	0	0	0	0
2	12/01/2008	D. A. CARRION	STA. ANA DE TUSI	VIENTOS FUERTES	0	0	0	0	3	0	1	0	0	0	0	0	0
3	13/01/2008	PASCO	PAUCARTAMBO	COLAPSO DE VIVIENDAS	0	0	0	7	0	1	0	0	0	0	0	0	0
4	15/01/2008	PASCO	CHAUPIMARCA	COLAPSO DE VIVIENDAS	0	0	0	4	0	1	0	0	0	0	0	0	0
5	15/01/2008	D. A. CARRION	YANAHUANCA	VIENTOS FUERTES	0	0	0	0	2	0	1	0	0	0	0	0	0
6	17/01/2008	PASCO	S.FCO.DE A. DE	INCENDIO URBANO	0	0	0	0	0	0	1	0	0	0	0	0	0
7	21/01/2008	PASCO	PAUCARTAMBO	ALUVION	0	0	0	3	0	1	0	0	0	0	0	0	0
	TOTAL	EMER	ENERO		7	0	0	14	545	3	93	0	0	0	0	0	0
1	03/02/2008	PASCO	CHAUPIMARCA	COLAPSO DE VIVIENDAS	0	0	0	3	0	1	0	0	0	0	0	0	0
2	06/02/2008	PASCO	YANACANCHA	COLAPSO DE VIVIENDAS	0	0	0	0	3	0	1	0	0	0	0	0	0
3	06/02/2008	PASCO	YANACANCHA	COLAPSO DE VIVIENDAS	0	0	0	0	3	0	1	0	0	0	0	0	0
4	07/02/2008	PASCO	YANACANCHA	COLAPSO DE VIVIENDAS	0	0	0	0	3	1	0	0	0	0	0	0	0
5	08/02/2008	PASCO	YANACANCHA	VIENTOS FUERTES	0	0	0	0	3	0	1	0	0	0	0	0	0
6	09/02/2008	PASCO	YANACANCHA	COLAPSO DE VIVIENDAS	0	0	0	3	3	1	0	0	0	0	0	0	0
7	09/02/2008	PASCO	YANACANCHA	COLAPSO DE VIVIENDAS	0	0	0	3	0	1	0	0	0	0	0	0	0
8	09/02/2008	D. A. CARRION	CHACAYAN	COLAPSO DE VIVIENDAS	0	0	0	0	0	1	0	0	0	0	0	0	0
9	09/02/2008	D. A. CARRION	CHACAYAN	COLAPSO DE VIVIENDAS	0	0	0	2	0	1	0	0	0	0	0	0	0
10	09/02/2008	D. A. CARRION	CHACAYAN	COLAPSO DE VIVIENDAS	0	0	0	2	0	1	0	0	0	0	0	0	0
11	09/02/2008	D. A. CARRION	CHACAYAN	COLAPSO DE VIVIENDAS	0	0	0	2	0	0	0	1	0	0	0	0	0
12	10/02/2008	D. A. CARRION	CHACAYAN	INCENDIO URBANO	0	0	0	2	0	1	0	0	0	0	0	0	0
13	10/02/2008	D. A. CARRION	CHACAYAN	INCENDIO URBANO	0	0	0	5	0	1	0	0	0	0	0	0	0
14	11/02/2008	PASCO	YANACANCHA	COLAPSO DE VIVIENDAS	0	0	0	3	0	1	0	0	0	0	0	0	0
15	11/02/2008	PASCO	YANACANCHA	COLAPSO DE VIVIENDAS	0	0	0	0	2	0	1	0	0	0	0	0	0
16	12/02/2008	D. A. CARRION	STA. ANA DE TUSI	COLAPSO DE VIVIENDAS	0	0	0	3	0	1	0	0	0	0	0	0	0
17	13/02/2008	PASCO	PAUCARTAMBO	COLAPSO DE VIVIENDAS	0	0	0	0	3	0	1	0	0	0	0	0	0
18	14/02/2008	PASCO	S.FCO.DE A. DE	COLAPSO DE VIVIENDAS	0	0	0	5	0	0	1	0	0	0	0	0	0
19	18/02/2008	PASCO	YANACANCHA	VIENTOS FUERTES	0	0	0	0	3	0	1	0	0	0	0	0	0
20	19/02/2008	PASCO	YANACANCHA	COLAPSO DE VIVIENDAS	0	0	0	5	0	1	0	0	0	0	0	0	0
21	19/02/2008	PASCO	YANACANCHA	COLAPSO DE VIVIENDAS	0	0	0	5	0	1	0	0	0	0	0	0	0
22	23/02/2008	D. A. CARRION	CHACAYAN	COLAPSO DE VIVIENDAS	0	0	0	2	0	1	0	0	0	0	0	0	0
23	24/02/2008	PASCO	YANACANCHA	COLAPSO DE VIVIENDAS	0	0	0	5	0	1	0	0	0	0	0	0	0
24	24/02/2008	PASCO	YANACANCHA	COLAPSO DE VIVIENDAS	0	0	0	8	0	1	0	0	0	0	0	0	0
25	25/02/2008	PASCO	YANACANCHA	COLAPSO DE VIVIENDAS	0	0	0	0	5	0	1	0	0	0	0	0	0
26	26/02/2008	D. A. CARRION	STA. ANA DE TUSI	PRECIPITACIONES - LLUVIA	0	0	0	2	0	1	0	0	0	0	0	0	0



1.2.19 REGISTRO PUNTUAL DE EMERGENCIAS Y DAÑOS DE LA REGIÓN PASCO 2008

N°	FECHA	PROVINCIA	DISTRITO	FENOMENO	FALLEC	DESAP	HERIDOS	DAMNIF	AFFECT	VIVI. DEST	VIVI. AFFECT	CC EE DESTRU	CC EE AFFECT	CC SS DESTRU	CC SS AFFECT	HAS. DEST	HAS. AFFECT
27	28/02/2008	PASCO	CHAUPIMARCA	COLAPSO DE VIVIENDAS	0	0	0	2	0	1	0	0	0	0	0	0	0
28	29/02/2008	PASCO	YANACANCHA	COLAPSO DE VIVIENDAS	0	0	0	3	0	1	0	0	0	0	0	0	0
	TOTAL	EMER	FEBRERO	28	0	0	0	65	28	19	8	1	0	0	0	0	0
1	01/03/2008	PASCO	CHAUPIMARCA	COLAPSO DE VIVIENDAS	0	0	0	5	0	1	0	0	0	0	0	0	0
2	06/03/2008	PASCO	CHAUPIMARCA	COLAPSO DE VIVIENDAS	0	0	0	3	0	1	0	0	0	0	0	0	0
3	06/03/2008	PASCO	CHAUPIMARCA	COLAPSO DE VIVIENDAS	0	0	0	5	0	1	0	0	0	0	0	0	0
4	07/03/2008	PASCO	HUARIACA	PRECIPITACIONES - LLUVIA	0	0	0	2	0	1	0	0	0	0	0	0	0
5	07/03/2008	PASCO	HUARIACA	PRECIPITACIONES - LLUVIA	0	0	0	3	0	1	0	0	0	0	0	0	0
6	07/03/2008	PASCO	HUARIACA	PRECIPITACIONES - LLUVIA	0	0	0	3	0	1	0	0	0	0	0	0	0
7	07/03/2008	PASCO	HUARIACA	PRECIPITACIONES - LLUVIA	0	0	0	3	0	1	0	0	0	0	0	0	0
8	13/03/2008	D. A.CARRION	STA. ANA DE TUSI	PRECIPITACIONES - LLUVIA	0	0	0	1	0	1	0	0	0	0	0	0	0
9	22/03/2008	D. A.CARRION	STA. ANA DE TUSI	COLAPSO DE VIVIENDAS	0	0	0	2	0	1	0	0	0	0	0	0	0
10	23/03/2008	PASCO	YANACANCHA	PRECIPITACIONES - LLUVIA	0	0	0	2	0	1	0	0	0	0	0	0	0
	TOTAL	EMER	MARZO	10	0	0	0	29	0	10	0	0	0	0	0	0	0
1	01/04/2008	D. A.CARRION	STA. ANA DE TUSI	PRECIPITACIONES - LLUVIA	0	0	0	0	3	0	1	0	0	0	0	0	0
2	02/04/2008	PASCO	PAUCARTAMBO	PRECIPITACIONES - LLUVIA	0	0	0	2	2	1	1	0	0	0	0	0	0
3	02/04/2008	PASCO	PAUCARTAMBO	PRECIPITACIONES - LLUVIA	0	0	0	3	0	1	0	0	0	0	0	0	0
4	02/04/2008	PASCO	PAUCARTAMBO	PRECIPITACIONES - LLUVIA	0	0	0	0	1	0	1	0	0	0	0	0	0
5	08/04/2008	PASCO	YANACANCHA	COLAPSO DE VIVIENDAS	0	0	0	3	0	1	0	0	0	0	0	0	0
6	15/04/2008	PASCO	TICLACAYAN	INCENDIO URBANO	0	0	0	0	1	0	1	0	0	0	0	0	0
	TOTAL	EMER	ABRIL	6	0	0	0	8	7	3	4	0	0	0	0	0	0
1	05/05/2008	PASCO	PAUCARTAMBO	DERRUMBE	0	0	0	0	0	0	0	0	0	0	0	0	0
2	10/05/2008	PASCO	SIMON BOLIVAR	VIENTOS FUERTES	0	0	0	0	0	1	0	0	0	0	0	0	0
3	17/05/2008	PASCO	YANACANCHA	INCENDIO URBANO	0	0	0	3	0	1	0	0	0	0	0	0	0
4	18/05/2008	PASCO	YANACANCHA	INCENDIO URBANO	0	0	0	4	0	1	0	0	0	0	0	0	0
5	19/05/2008	PASCO	YANACANCHA	COLAPSO DE VIVIENDAS	0	0	0	2	0	1	0	0	0	0	0	0	0
	TOTAL	EMER	MAYO	5	0	0	0	9	0	4	0	0	0	0	0	0	0
1	03/06/2008	PASCO	S.FCO.DE A. DE YARUYACAN	INCENDIO URBANO	0	0	0	2	0	1	0	0	0	0	0	0	0
2	03/06/2008	PASCO	S.FCO.DE A. DE YARUYACAN	INCENDIO URBANO	0	0	0	0	2	0	1	0	0	0	0	0	0
3	05/06/2008	OXAPAMPA	OXAPAMPA	INCENDIO URBANO	0	0	0	9	0	2	0	0	0	0	0	0	0
4	06/06/2008	PASCO	YANACANCHA	COLAPSO DE VIVIENDAS	0	0	3	0	0	1	0	0	0	0	0	0	0
5	30/06/2008	OXAPAMPA	HUANCABAMBA	SISMOS	0	0	24	289	178	59	43	0	5	0	0	0	0
	TOTAL	EMER	JUNIO	5	0	0	27	300	180	63	44	0	5	0	0	0	0
1	07/07/2008	PASCO	YANACANCHA	VIENTOS FUERTES	0	0	0	3	0	1	0	0	0	0	0	0	0
2	14/07/2008	D. A.CARRION	STA. ANA DE TUSI	COLAPSO DE VIVIENDAS	0	0	0	2	0	1	0	0	0	0	0	0	0



1.2.19 REGISTRO PUNTUAL DE EMERGENCIAS Y DAÑOS DE LA REGIÓN PASCO 2008

N°	FECHA	PROVINCIA	DISTRITO	FENOMENO	FALLEC	DESAP	HERIDOS	DAMNIF	AFFECT	VIVI. DEST	VIVI. AFFECT	CC EE DESTRU	CC EE AFFECT	CC SS DESTRU	CC SS AFFECT	HAS. DEST	HAS. AFFECT
3	20/07/2008	PASCO	CHAUPIMARCA	COLAPSO DE VIVIENDAS	0	0	0	3	0	1	0	0	0	0	0	0	0
	TOTAL	EMER	JULIO		3	0	0	8	0	3	0	0	0	0	0	0	0
1	05/08/2008	PASCO	YANACANCHA	INCENDIO URBANO	0	0	0	2	0	1	0	0	0	0	0	0	0
2	08/08/2008	OXAPAMPA	VILLA RICA	INCENDIO URBANO	0	0	0	6	0	1	0	0	0	0	0	0	0
3	30/08/2008	D. A.CARRION	YANAHUANCA	INCENDIO URBANO	0	0	0	0	2	0	1	0	0	0	0	0	0
	TOTAL	EMER	AGOSTO		3	0	0	8	2	2	1	0	0	0	0	0	0
1	01/09/2008	PASCO	YANACANCHA	VIENTOS FUERTES	0	0	0	0	2	0	1	0	0	0	0	0	0
2	03/09/2008	PASCO	YANACANCHA	INCENDIO URBANO	0	0	0	2	0	1	0	0	0	0	0	0	0
3	06/09/2008	D. A.CARRION	YANAHUANCA	INCENDIO URBANO	0	0	0	2	0	1	0	0	0	0	0	0	0
4	09/09/2008	PASCO	YANACANCHA	COLAPSO DE VIVIENDAS	0	0	0	0	13	0	1	0	0	0	0	0	0
5	15/09/2008	PASCO	TICLACAYAN	PRECIPITACIONES - LLUVIA	0	0	0	0	5	0	1	0	0	0	0	0	0
6	16/09/2008	PASCO	YANACANCHA	VIENTOS FUERTES	0	0	0	0	5	0	1	0	0	0	0	0	0
7	16/09/2008	PASCO	YANACANCHA	VIENTOS FUERTES	0	0	0	0	5	0	1	0	0	0	0	0	0
8	20/09/2008	PASCO	SIMON BOLIVAR	INUNDACION	0	0	0	0	6	0	1	0	0	0	0	0	0
9	25/09/2008	PASCO	YANACANCHA	INCENDIO URBANO	0	0	0	0	6	0	1	0	0	0	0	0	0
	TOTAL	EMER	SETIEMBRE		9	0	0	4	42	2	7	0	0	0	0	0	0
1	03/10/2008	PASCO	CHAUPIMARCA	VIENTOS FUERTES	0	0	0	0	2	0	1	0	0	0	0	0	0
2	07/10/2008	PASCO	CHAUPIMARCA	COLAPSO DE VIVIENDAS	0	0	0	2	0	1	0	0	0	0	0	0	0
3	12/10/2008	PASCO	HUAYLLAY	VIENTOS FUERTES	0	0	0	7	0	1	0	0	0	0	0	0	0
4	12/10/2008	PASCO	YANACANCHA	VIENTOS FUERTES	0	0	0	0	4	0	1	0	0	0	0	0	0
5	12/10/2008	PASCO	YANACANCHA	VIENTOS FUERTES	0	0	0	0	2	0	1	0	0	0	0	0	0
6	12/10/2008	PASCO	YANACANCHA	VIENTOS FUERTES	0	0	0	0	6	0	1	0	0	0	0	0	0
7	12/10/2008	OXAPAMPA	POZUZO	VIENTOS FUERTES	0	0	0	84	150	14	22	0	0	0	1	0	0
8	12/10/2008	OXAPAMPA	PUERTO BERMUDEZ	VIENTOS FUERTES	0	0	2	145	178	30	37	0	2	0	0	0	0
9	13/10/2008	PASCO	YANACANCHA	INCENDIO URBANO	0	0	0	2	0	1	0	0	0	0	0	0	0
10	18/10/2008	PASCO	TICLACAYAN	INCENDIO URBANO	0	0	0	7	0	1	0	0	0	0	0	0	0
11	29/10/2008	D. A.CARRION	CHACAYAN	INUNDACION	0	0	0	0	56	0	13	0	0	0	0	0	1
	TOTAL	EMER	OCTUBRE		11	0	2	247	398	48	76	0	2	0	1	0	1
1	09/11/2008	D. A.CARRION	YANAHUANCA	INCENDIO URBANO	0	0	0	5	0	1	0	0	0	0	0	0	0
2	10/11/2008	PASCO	TICLACAYAN	VIENTOS FUERTES	0	0	0	0	1	0	1	0	0	0	0	0	0
3	10/11/2008	PASCO	TICLACAYAN	VIENTOS FUERTES	0	0	0	0	3	0	1	0	0	0	0	0	0
4	10/11/2008	PASCO	TICLACAYAN	VIENTOS FUERTES	0	0	0	0	5	0	1	0	0	0	0	0	0
5	10/11/2008	PASCO	TICLACAYAN	VIENTOS FUERTES	0	0	0	0	7	0	1	0	0	0	0	0	0
6	10/11/2008	PASCO	YANACANCHA	VIENTOS FUERTES	0	0	0	0	14	0	4	0	0	0	0	0	0
7	10/11/2008	PASCO	YANACANCHA	VIENTOS FUERTES	0	0	0	0	1	0	1	0	0	0	0	0	0
8	11/11/2008	PASCO	YANACANCHA	VIENTOS FUERTES	0	0	0	0	11	0	2	0	0	0	0	0	0



1.2.19 REGISTRO PUNTUAL DE EMERGENCIAS Y DAÑOS DE LA REGIÓN PASCO 2008

N°	FECHA	PROVINCIA	DISTRITO	FENOMENO	FALLEC	DESAP	HERIDOS	DAMNIF	AFFECT	VIVI. DEST	VIVI. AFFECT	CC EE DESTRU	CC EE AFFECT	CC SS DESTRU	CC SS AFFECT	HAS. DEST	HAS. AFFECT
9	11/11/2008	PASCO	YANACANCHA	INCENDIO URBANO	0	0	0	0	6	0	1	0	0	0	0	0	0
10	13/11/2008	PASCO	YANACANCHA	VIENTOS FUERTES	0	0	0	0	6	0	1	0	0	0	0	0	0
11	13/11/2008	PASCO	YANACANCHA	VIENTOS FUERTES	0	0	0	0	7	0	1	0	0	0	0	0	0
12	14/11/2008	PASCO	S.FCO.DE A. DE YARUSYACAN	VIENTOS FUERTES	0	0	0	0	1	0	1	0	0	0	0	0	0
13	15/11/2008	PASCO	YANACANCHA	INCENDIO URBANO	0	0	0	7	0	1	0	0	0	0	0	0	0
14	16/11/2008	PASCO	S.FCO.DE A. DE YARUSYACAN	VIENTOS FUERTES	0	0	0	0	4	0	1	0	0	0	0	0	0
15	17/11/2008	D. A.CARRION	YANAHUANCA	VIENTOS FUERTES	0	0	0	0	7	0	1	0	0	0	0	0	0
16	21/11/2008	D. A.CARRION	STA. ANA DE TUSI	INCENDIO URBANO	0	0	0	5	0	1	0	0	0	0	0	0	0
17	23/11/2008	PASCO	SIMON BOLIVAR	VIENTOS FUERTES	0	0	0	0	4	0	1	0	0	0	0	0	0
18	23/11/2008	PASCO	TICLACAYAN	VIENTOS FUERTES	0	0	0	0	5	0	1	0	0	0	0	0	0
19	26/11/2008	D. A.CARRION	YANAHUANCA	VIENTOS FUERTES	0	0	0	1	0	1	0	0	0	0	0	0	0
20	29/11/2008	PASCO	YANACANCHA	VIENTOS FUERTES	0	0	0	0	7	0	1	0	0	0	0	0	0
21	29/11/2008	D. A.CARRION	YANAHUANCA	VIENTOS FUERTES	0	0	0	0	10	0	0	0	1	0	0	0	0
	TOTAL	EMER	NOVIEMBRE		21	0	0	18	99	4	20	0	1	0	0	0	0
1	16/12/2008	D. A.CARRION	STA. ANA DE TUSI	VIENTOS FUERTES	0	0	0	0	4	0	1	0	0	0	0	0	0
2	29/12/2008	D. A.CARRION	YANAHUANCA	VIENTOS FUERTES	0	0	0	0	7	0	1	0	0	0	0	0	0
	TOTAL	EMER	DICIEMBRE		2	0	0	0	11	0	2	0	0	0	0	0	0

Fuente : Dirección Nacional de Operaciones del INDECI-SINPAD
Elaboración : Oficina de Estadística y Telemática del INDECI



1.2.20 REGISTRO PUNTUAL DE EMERGENCIAS Y DAÑOS DE LA REGIÓN PIURA 2008

N°	FECHA	PROVINCIA	DISTRITO	FENOMENO	FALLEC	DESAP	HERIDOS	DAMNIF	APECT	VIVI. DEST	VIVI. AFFECT	CC EE DESTRU	CC EE AFFECT	CC SS DESTRU	CC SS AFFECT	HAS. DEST	HAS. AFFECT
	TOTAL	EMER	PIURA		7	0	18	23.200	143.347	6.038	41.785	44	560	10	125	3.547	6.546
1	01/01/2008	PIURA	PIURA	INCENDIO URBANO	0	0	0	15	0	3	0	0	0	0	0	0	0
2	01/01/2008	PIURA	TAMBO GRANDE	PRECIPITACIONES - LLUVIA	0	0	0	0	25	0	4	0	0	0	0	0	0
3	01/01/2008	PIURA	PIURA	INCENDIO URBANO	0	0	0	16	6	5	5	0	0	0	0	0	0
4	02/01/2008	HUANCABAMBA	HUARMACA	VIENTOS FUERTES	0	0	0	0	180	0	36	0	0	0	0	0	0
5	03/01/2008	PIURA	LAS LOMAS	VIENTOS FUERTES	0	0	0	0	10	0	2	0	0	0	0	0	0
6	03/01/2008	MORROPON	LA MATANZA	VIENTOS FUERTES	0	0	0	0	45	0	9	0	0	0	0	0	0
7	04/01/2008	PIURA	PIURA	INCENDIO URBANO	0	0	0	15	3	3	1	0	0	0	0	0	0
8	04/01/2008	PIURA	CASTILLA	INCENDIO URBANO	0	0	0	0	3	0	1	0	0	0	0	0	0
9	05/01/2008	SULLANA	SULLANA	EPIDEMIAS	0	0	0	0	268	0	0	0	0	0	0	0	0
10	05/01/2008	TALARA	PARIÑAS	EPIDEMIAS	0	0	0	0	268	0	0	0	0	0	0	0	0
11	07/01/2008	MORROPON	CHULUCANAS	VIENTOS FUERTES	0	0	0	0	0	0	0	0	0	0	0	0	0
12	10/01/2008	AYABACA	AYABACA	VIENTOS FUERTES	0	0	0	0	50	0	10	0	0	0	0	0	0
13	10/01/2008	AYABACA	JILILI	HELADA	0	0	0	0	1.200	0	65	0	4	0	0	15	25
14	10/01/2008	HUANCABAMBA	S. M. DE EL FAIQUE	HELADA	0	0	0	0	600	0	0	0	0	0	0	0	0
15	13/01/2008	SULLANA	BELLAVISTA	INCENDIO URBANO	0	0	0	9	0	4	0	0	0	0	0	0	0
16	13/01/2008	SULLANA	QUERECOTILLO	INCENDIO URBANO	0	0	0	5	0	1	0	0	0	0	0	0	0
17	14/01/2008	PIURA	LAS LOMAS	VIENTOS FUERTES	0	0	0	0	10	0	2	0	0	0	0	0	0
18	15/01/2008	PIURA	PIURA	INCENDIO URBANO	0	0	0	5	6	2	2	0	0	0	0	0	0
19	15/01/2008	AYABACA	LAGUNAS	INUNDACION	0	0	0	0	1.000	0	200	0	0	0	0	0	0
20	16/01/2008	AYABACA	AYABACA	DESGLZAMIENTO	0	0	0	0	120	0	12	0	0	0	0	0	0
21	16/01/2008	MORROPON	CHULUCANAS	VIENTOS FUERTES	0	0	0	5	0	1	0	0	0	0	0	0	0
22	17/01/2008	AYABACA	FRIAS	PRECIPITACIONES - LLUVIA	0	0	0	0	150	0	30	0	0	0	0	0	0
23	18/01/2008	PIURA	TAMBO GRANDE	VIENTOS FUERTES	0	0	0	0	8	0	2	0	0	0	0	0	0
24	20/01/2008	PIURA	PIURA	INUNDACION	0	0	0	0	45	0	5	0	0	0	0	0	0
25	20/01/2008	PIURA	CASTILLA	INUNDACION	0	0	0	0	50	0	10	0	0	0	0	0	0
26	22/01/2008	SULLANA	MARCAVELICA	PRECIPITACIONES - LLUVIA	0	0	0	0	500	0	100	0	0	0	0	0	0
27	23/01/2008	SULLANA	BELLAVISTA	INCENDIO URBANO	0	0	0	4	0	2	0	0	0	0	0	0	0
28	25/01/2008	MORROPON	CHULUCANAS	INUNDACION	0	0	0	205	186	41	3.738	0	0	1	9	0	0
29	25/01/2008	MORROPON	CHULUCANAS	INCENDIO URBANO	0	0	0	2	0	1	0	0	0	0	0	0	0
30	25/01/2008	SULLANA	SULLANA	INUNDACION	0	0	0	0	5	0	1	0	0	0	0	0	0
31	28/01/2008	TALARA	LOS ORGANOS	PRECIPITACIONES - LLUVIA	0	0	0	0	9.104	0	1.821	0	0	0	0	0	0
32	29/01/2008	PIURA	CATACAOS	INCENDIO URBANO	0	0	0	5	0	1	0	0	0	0	0	0	0
33	29/01/2008	PAITA	PAITA	PRECIPITACIONES - LLUVIA	0	0	0	0	200	0	40	0	0	0	0	0	0
34	30/01/2008	MORROPON	LA MATANZA	PRECIPITACIONES - LLUVIA	0	0	0	0	100	0	0	0	0	0	0	0	0
35	30/01/2008	MORROPON	YAMANGO	PRECIPITACIONES - LLUVIA	0	0	0	202	96	10	140	5	20	3	4	30	20
	TOTAL	EMER	ENERO		0	0	0	488	14.238	74	6.236	5	24	4	13	45	45



1.2.20 REGISTRO PUNTUAL DE EMERGENCIAS Y DAÑOS DE LA REGIÓN PIURA 2008

N°	FECHA	PROVINCIA	DISTRITO	FENOMENO	FALLEC	DESAP	HERIDOS	DAMNIF	AFFECT	VIVI. DEST	VIVI. AFFECT	CC EE DESTRU	CC EE AFFECT	CC SS DESTRU	CC SS AFFECT	HAS. DEST	HAS. AFFECT
1	01/02/2008	HUANCABAMBA	HUARMACA	HELADA	0	0	0	0	75	0	0	0	0	0	0	0	0
2	04/02/2008	PIURA	LAS LOMAS	VIENTOS FUERTES	0	0	0	0	5	0	1	0	0	0	0	0	0
3	05/02/2008	AYABACA	AYABACA	PRECIPITACIONES - LLUVIA	0	0	0	300	3.600	50	600	2	5	0	0	0	0
4	06/02/2008	AYABACA	SICCHEZ	VIENTOS FUERTES	0	0	0	0	50	0	10	0	0	0	0	0	0
5	06/02/2008	PAITA	PAITA	INCENDIO URBANO	0	0	0	8	0	2	0	0	0	0	0	0	0
6	07/02/2008	AYABACA	SICCHEZ	PRECIPITACIONES - LLUVIA	0	0	0	90	550	22	15	1	1	0	0	0	400
7	10/02/2008	PIURA	CATACAOS	INCENDIO URBANO	0	0	0	4	0	1	0	0	0	0	0	0	0
8	14/02/2008	MORROPON	CHULUCANAS	PRECIPITACIONES - LLUVIA	0	0	0	13	200	1	40	0	0	0	0	0	0
9	14/02/2008	MORROPON	LA MATANZA	PRECIPITACIONES - LLUVIA	0	0	0	450	350	11	70	0	11	0	0	0	150
10	15/02/2008	PIURA	TAMBO GRANDE	PRECIPITACIONES - LLUVIA	0	0	0	300	400	60	8.100	11	31	0	15	0	120
11	15/02/2008	AYABACA	FRIAS	PRECIPITACIONES - LLUVIA	0	0	0	672	1.878	26	215	3	18	1	3	0	0
12	15/02/2008	AYABACA	PAIMAS	PRECIPITACIONES - LLUVIA	0	0	0	102	1.506	17	251	0	5	0	0	0	0
13	15/02/2008	HUANCABAMBA	HUARMACA	PRECIPITACIONES - LLUVIA	0	0	0	240	2.760	40	460	0	5	0	1	0	0
14	15/02/2008	MORROPON	SANTO DOMINGO	PRECIPITACIONES - LLUVIA	0	0	0	72	270	3	45	0	14	0	1	0	0
15	16/02/2008	PIURA	PIURA	PRECIPITACIONES - LLUVIA	1	0	0	150	6.360	30	2.000	0	0	0	0	0	1.000
16	16/02/2008	AYABACA	SAPILLICA	INUNDACION	0	0	0	0	200	0	40	0	0	0	0	0	0
17	16/02/2008	MORROPON	SALITRAL	PRECIPITACIONES - LLUVIA	0	0	0	355	3.400	46	680	1	2	0	1	15	17
18	17/02/2008	MORROPON	STA. C. DE MOSSA	PRECIPITACIONES - LLUVIA	0	0	0	60	1.422	10	237	0	1	0	2	0	0
19	18/02/2008	PIURA	LA ARENA	PRECIPITACIONES - LLUVIA	0	0	0	500	550	15	60	0	11	0	0	0	0
20	18/02/2008	SULLANA	SULLANA	PRECIPITACIONES - LLUVIA	0	0	0	218	1.075	437	2.150	0	20	0	4	0	0
21	18/02/2008	SULLANA	BELLAVISTA	PRECIPITACIONES - LLUVIA	1	0	0	175	466	35	421	0	2	1	0	15	100
22	18/02/2008	SULLANA	MIGUEL CHECA	PRECIPITACIONES - LLUVIA	0	0	0	0	2.090	0	418	0	5	0	2	0	0
23	18/02/2008	SULLANA	QUERECOTILLO	PRECIPITACIONES - LLUVIA	0	0	0	85	5.025	17	1.005	0	17	0	4	0	0
24	19/02/2008	PIURA	EL TALLAN	INUNDACION	0	0	0	0	200	0	40	0	0	0	0	0	0
25	19/02/2008	AYABACA	PACAIPAMPA	INUNDACION	0	0	0	0	200	0	40	0	0	0	0	0	0
26	19/02/2008	PAITA	ARENAL	PRECIPITACIONES - LLUVIA	0	0	0	470	0	0	23	0	0	0	0	0	0
27	19/02/2008	TALARA	PARINAS	PRECIPITACIONES - LLUVIA	0	0	0	150	450	3.754	5.000	0	55	0	7	0	0
28	20/02/2008	PIURA	CASTILLA	PRECIPITACIONES - LLUVIA	0	0	0	2.950	5.000	50	950	0	81	0	13	80	20
29	20/02/2008	PIURA	LAS LOMAS	PRECIPITACIONES - NEVADA	0	0	0	0	40	0	8	0	0	0	0	0	0
30	20/02/2008	AYABACA	JILILI	INUNDACION	0	0	0	0	20	0	4	0	0	0	0	0	0
31	20/02/2008	AYABACA	MONTERO	PRECIPITACIONES - LLUVIA	0	0	0	3.390	3.000	8	450	2	10	0	5	0	0
32	20/02/2008	HUANCABAMBA	HUANCABAMBA	PRECIPITACIONES - LLUVIA	0	0	0	60	5.700	10	950	2	2	0	2	0	0
33	20/02/2008	HUANCABAMBA	LALAQUIZ	PRECIPITACIONES - LLUVIA	0	0	0	30	336	5	56	2	28	0	4	0	0
34	20/02/2008	HUANCABAMBA	SONDOR	PRECIPITACIONES - LLUVIA	0	0	0	90	270	15	45	1	4	1	1	0	0
35	20/02/2008	TALARA	LOBITOS	INUNDACION	0	0	0	0	200	0	40	0	0	0	0	0	0
36	20/02/2008	SECHURA	BERNAL	PRECIPITACIONES - LLUVIA	0	0	0	0	600	0	150	0	0	0	0	0	115



1.2.20 REGISTRO PUNTUAL DE EMERGENCIAS Y DAÑOS DE LA REGIÓN PIURA 2008

N°	FECHA	PROVINCIA	DISTRITO	FENOMENO	FALLEC	DESAP	HERIDOS	DAMNIF	AFFECT	VIVI. DEST	VIVI. AFFECT	CC EE DESTRU	CC EE AFFECT	CC SS DESTRU	CC SS AFFECT	HAS. DEST	HAS. AFFECT
37	22/02/2008	PIURA	LA UNION	INUNDACION	0	0	0	0	200	0	40	0	0	0	0	0	0
38	23/02/2008	HUANCABAMBA	HUARMACA	INUNDACION	0	0	0	0	100	0	20	0	0	0	0	0	0
39	23/02/2008	MORROPON	S. J. DE BIGOTE	PRECIPITACIONES - LLUVIA	0	0	0	100	900	20	180	0	3	0	0	0	0
40	25/02/2008	PIURA	LAS LOMAS	PRECIPITACIONES - LLUVIA	0	0	0	0	405	11	70	0	0	0	0	0	0
41	25/02/2008	AYABACA	SUYO	INUNDACION	0	0	0	0	75	0	15	0	0	0	0	0	0
42	25/02/2008	MORROPON	MORROPON	PRECIPITACIONES - LLUVIA	0	0	0	25	295	25	295	0	2	0	1	2	5
43	25/02/2008	PAITA	AMOTAPE	PRECIPITACIONES - LLUVIA	0	0	0	375	205	6	110	0	7	0	3	0	0
44	25/02/2008	PAITA	TAMARINDO	PRECIPITACIONES - LLUVIA	0	0	0	50	500	10	100	0	5	0	1	0	0
45	25/02/2008	SULLANA	IGNACIO	PRECIPITACIONES - LLUVIA	0	0	0	1,075	4,300	215	860	0	3	0	3	0	0
46	26/02/2008	PIURA	ESCUDERO	PRECIPITACIONES - LLUVIA	0	0	0	90	0	15	73	0	10	0	0	0	15
47	26/02/2008	MORROPON	CATACAOS	PRECIPITACIONES - LLUVIA	0	0	0	225	1,073	46	1,073	0	0	0	5	0	0
48	26/02/2008	PAITA	BUENOS AIRES	PRECIPITACIONES - LLUVIA	0	0	0	250	3,760	30	7	2	10	2	2	0	0
49	26/02/2008	PAITA	COLAN	PRECIPITACIONES - LLUVIA	0	0	0	40	4,375	10	875	0	7	0	3	0	0
50	26/02/2008	PAITA	LA HUACA	PRECIPITACIONES - LLUVIA	0	0	0	620	0	4	134	0	1	0	0	250	450
51	26/02/2008	SULLANA	VICHAYAL	PRECIPITACIONES - LLUVIA	0	0	0	0	600	0	1,200	0	0	0	0	0	0
52	26/02/2008	TALARA	MANCORA	PRECIPITACIONES - LLUVIA	0	0	0	0	0	0	60	0	1	0	0	0	0
53	27/02/2008	SULLANA	MARCAVELICA	PRECIPITACIONES - LLUVIA	1	0	0	0	1,755	141	210	0	0	0	0	15	100
54	29/02/2008	HUANCABAMBA	CANCHAQUE	PRECIPITACIONES - LLUVIA	0	0	0	1,080	3,240	7	164	0	27	0	6	0	0
55	29/02/2008	HUANCABAMBA	EL C. DE LA FRONTERA	PRECIPITACIONES - LLUVIA	0	0	0	90	6,030	15	1,005	0	5	0	2	0	0
56	29/02/2008	HUANCABAMBA	S. M. DE EL FAIQUE	PRECIPITACIONES - LLUVIA	2	0	16	65	1,557	17	942	3	26	0	4	0	0
57	29/02/2008	MORROPON	CHALACO	PRECIPITACIONES - LLUVIA	0	0	0	0	9,972	0	70	0	6	0	1	0	53
58	29/02/2008	PAITA	PAITA	PRECIPITACIONES - LLUVIA	0	0	0	0	3,600	0	600	0	7	0	1	0	0
TOTAL	EMER	FEBRERO	58		5	0	16	15,019	91,190	5,237	32,677	34	448	5	97	377	2,545
1	01/03/2008	SULLANA	LANCONES	PRECIPITACIONES - LLUVIA	0	0	0	0	8,771	0	0	0	0	0	0	0	0
2	03/03/2008	PIURA	LAS LOMAS	INUNDACION	0	0	0	15	0	3	0	0	0	0	0	0	0
3	03/03/2008	HUANCABAMBA	SONDORILLO	PRECIPITACIONES - LLUVIA	0	0	0	2,790	5,100	465	850	3	10	0	5	0	0
4	04/03/2008	MORROPON	YAMANGO	INUNDACION	0	0	0	0	100	0	20	0	0	0	0	0	0
5	05/03/2008	MORROPON	S. J. DE BIGOTE	INUNDACION	0	0	0	0	100	0	20	0	0	0	0	0	0
6	07/03/2008	AYABACA	LAGUNAS	PRECIPITACIONES - LLUVIA	0	0	0	240	1,560	40	260	0	0	0	1	0	0
7	07/03/2008	AYABACA	SUYO	PRECIPITACIONES - LLUVIA	1	0	2	1,260	2,100	15	60	0	60	0	5	0	0
8	09/03/2008	PIURA	LAARENA	PRECIPITACIONES - LLUVIA	0	0	0	7	45	1	5	0	0	0	0	0	0
9	09/03/2008	PIURA	LAARENA	INCENDIO URBANO	0	0	0	8	0	1	0	0	0	0	0	0	0
10	09/03/2008	HUANCABAMBA	CANCHAQUE	INUNDACION	0	0	0	6	100	1	20	0	0	0	0	0	0
11	10/03/2008	HUANCABAMBA	LALQUIZ	INUNDACION	0	0	0	0	65	0	13	0	0	0	0	0	0
12	10/03/2008	MORROPON	CHULUCANAS	INCENDIO URBANO	0	0	0	4	0	1	0	0	0	0	0	0	0



1.2.20 REGISTRO PUNTUAL DE EMERGENCIAS Y DAÑOS DE LA REGIÓN PIURA 2008

N°	FECHA	PROVINCIA	DISTRITO	FENOMENO	FALLEC	DESAP	HERIDOS	DAMNIF	AFFECT	VIVI. DEST	VIVI. AFFECT	CC EE DESTRU	CC EE AFFECT	CC SS DESTRU	CC SS AFFECT	HAS. DEST	HAS. AFFECT
13	10/03/2008	PIUTA	PAITA	INCENDIO URBANO	0	0	0	5	0	1	0	0	0	0	0	0	0
14	10/03/2008	TALARA	LA BREA	PRECIPITACIONES - LLUVIA	0	0	0	0	100	0	20	0	0	0	0	0	0
15	13/03/2008	TALARA	LOS ORGANOS	INCENDIO URBANO	0	0	0	5	0	1	0	0	0	0	0	0	0
16	18/03/2008	PIURA	PIURA	PRECIPITACIONES - LLUVIA	0	0	0	5	0	1	0	0	0	0	0	0	0
17	20/03/2008	PIURA	TAMBO GRANDE	PRECIPITACIONES - LLUVIA	0	0	0	22	0	3	0	0	0	0	0	0	0
18	21/03/2008	SULLANA	SULLANA	INCENDIO URBANO	0	0	0	7	0	1	0	0	0	0	0	0	0
19	30/03/2008	MORROPON	MORROPON	INUNDACION	0	0	0	0	45	0	9	0	0	0	0	0	0
	TOTAL	EMER	MARZO	19	1	0	2	4.374	18.086	534	1.277	3	70	0	11	0	0
1	01/04/2008	PIURA	PIURA	INCENDIO URBANO	0	0	0	30	0	6	0	0	0	0	0	0	0
2	01/04/2008	PIURA	CATACAOS	PRECIPITACIONES - LLUVIA	0	0	0	6	0	2	0	0	0	0	0	0	0
3	01/04/2008	PIURA	CURA MORI	PRECIPITACIONES - LLUVIA	0	0	0	25	100	0	55	0	2	0	1	0	0
4	01/04/2008	PIURA	LAS LOMAS	INUNDACION	0	0	0	13	0	3	0	0	0	0	0	0	0
5	01/04/2008	AYABACA	FRIAS	PRECIPITACIONES - LLUVIA	0	0	0	0	200	0	40	0	0	0	0	0	0
6	01/04/2008	AYABACA	JILILI	PRECIPITACIONES - LLUVIA	0	0	0	30	480	7	80	2	1	0	1	20	150
7	01/04/2008	AYABACA	LAGUNAS	INUNDACION	0	0	0	0	75	0	15	0	0	0	0	0	0
8	01/04/2008	AYABACA	PACAIPAMPA	PRECIPITACIONES - LLUVIA	0	0	0	48	6.684	8	200	0	5	1	0	0	0
9	01/04/2008	AYABACA	SAPILLICA	PRECIPITACIONES - LLUVIA	0	0	0	1.200	4.800	35	800	0	10	0	2	0	0
10	01/04/2008	HUANCABAMBA	EL C. DE LA FRONTERA	COLAPSO DE VIVIENDAS	0	0	0	0	44	0	9	0	0	0	0	0	0
11	01/04/2008	MORROPON	YAMANGO	PRECIPITACIONES - LLUVIA	0	0	0	0	40	0	40	0	0	0	0	0	0
12	01/04/2008	SECHURA	SECHURA	PRECIPITACIONES - LLUVIA	0	0	0	0	200	0	40	0	0	0	0	0	0
13	02/04/2008	PIURA	LA ARENA	INCENDIO URBANO	0	0	0	45	0	9	0	0	0	0	0	0	0
14	03/04/2008	SECHURA	CRISTO NOS VALGA	INUNDACION	0	0	0	0	400	0	80	0	0	0	0	0	0
15	08/04/2008	AYABACA	AYABACA	PRECIPITACIONES - LLUVIA	0	0	0	12	0	4	0	0	0	0	0	0	0
16	10/04/2008	PIURA	PIURA	INCENDIO URBANO	0	0	0	9	0	2	0	0	0	0	0	0	0
17	11/04/2008	PIURA	PIURA	INCENDIO INDUSTRIAL	0	0	0	0	0	0	0	0	0	0	0	0	0
18	13/04/2008	SULLANA	BELLAVISTA	INCENDIO URBANO	0	0	0	0	12	0	2	0	0	0	0	0	0
19	14/04/2008	SECHURA	SECHURA	INCENDIO URBANO	0	0	0	12	0	3	0	0	0	0	0	0	0
20	27/04/2008	TALARA	PARIÑAS	COLAPSO DE VIVIENDAS	0	0	0	1	0	1	0	0	0	0	0	0	0
21	30/04/2008	PIURA	LAS LOMAS	COLAPSO DE VIVIENDAS	0	0	0	0	12	0	4	0	0	0	0	0	0
	TOTAL	EMER	ABRIL	21	0	0	0	1.431	13.047	80	1.365	2	18	1	4	20	150
1	04/05/2008	PIURA	PIURA	COLAPSO DE VIVIENDAS	0	0	0	0	2	0	1	0	0	0	0	0	0
2	04/05/2008	AYABACA	AYABACA	DESPLAZAMIENTO	0	0	0	4	0	1	0	0	0	0	0	0	0
3	08/05/2008	PIURA	CATACAOS	INCENDIO URBANO	0	0	0	6	0	1	0	0	0	0	0	0	0
4	08/05/2008	TALARA	PARIÑAS	COLAPSO DE VIVIENDAS	0	0	0	0	3	0	1	0	0	0	0	0	0
5	08/05/2008	TALARA	PARIÑAS	INCENDIO URBANO	0	0	0	3	0	1	0	0	0	0	0	0	0
6	11/05/2008	SECHURA	SECHURA	INCENDIO URBANO	0	0	0	2	0	1	0	0	0	0	0	0	0



1.2.20 REGISTRO PUNTUAL DE EMERGENCIAS Y DAÑOS DE LA REGIÓN PIURA 2008

N°	FECHA	PROVINCIA	DISTRITO	FENOMENO	FALLEC	DESAP	HERIDOS	DAMNIF	AFFECT	VIVI. DEST	VIVI. AFFECT	CC EE DESTRU	CC EE AFFECT	CC SS DESTRU	CC SS AFFECT	HAS. DEST	HAS. AFFECT
7	14/05/2008	SULLANA	SULLANA	INCENDIO URBANO	0	0	0	4	0	1	0	0	0	0	0	0	0
8	15/05/2008	SULLANA	QUERECOTILLO	INCENDIO URBANO	0	0	0	0	12	0	3	0	0	0	0	0	0
9	16/05/2008	PIURA	CASTILLA	INCENDIO URBANO	0	0	0	3	0	1	0	0	0	0	0	0	0
10	16/05/2008	PAITA	COLAN	INCENDIO URBANO	0	0	0	8	0	1	0	0	0	0	0	0	0
11	19/05/2008	SULLANA	MIGUEL CHECA	VIENTOS FUERTES	0	0	0	0	10	2	0	0	0	0	0	0	0
12	20/05/2008	PIURA	PIURA	INCENDIO URBANO	0	0	0	9	0	3	0	0	0	0	0	0	0
13	20/05/2008	PIURA	PIURA	INCENDIO URBANO	0	0	0	9	0	3	0	0	0	0	0	0	0
14	25/05/2008	PIURA	TAMBO GRANDE	INCENDIO URBANO	0	0	0	0	3	0	1	0	0	0	0	0	0
15	25/05/2008	PIURA	TAMBO GRANDE	INCENDIO URBANO	0	0	0	3	0	1	0	0	0	0	0	0	0
16	29/05/2008	PAITA	PAITA	INCENDIO URBANO	0	0	0	3	0	1	0	0	0	0	0	0	0
17	29/05/2008	PAITA	PAITA	INCENDIO URBANO	0	0	0	3	0	1	0	0	0	0	0	0	0
18	29/05/2008	PAITA	PAITA	INCENDIO URBANO	0	0	0	5	0	1	0	0	0	0	0	0	0
19	30/05/2008	SECHURA	RINCONADA	INCENDIO URBANO	0	0	0	5	0	1	0	0	0	0	0	0	0
			LLICUJAR	INCENDIO URBANO	0	0	0	5	0	1	0	0	0	0	0	0	0
			MAYO		0	0	0	67	30	18	8	0	0	0	0	0	0
1	04/06/2008	TALARA	PARIÑAS	INCENDIO URBANO	0	0	0	5	0	1	0	0	0	0	0	0	0
2	05/06/2008	PAITA	PAITA	INCENDIO URBANO	0	0	0	4	0	1	0	0	0	0	0	0	0
3	06/06/2008	PIURA	TAMBO GRANDE	INCENDIO URBANO	0	0	0	0	3	0	1	0	0	0	0	0	0
4	07/06/2008	TALARA	PARIÑAS	INCENDIO URBANO	0	0	0	14	0	2	0	0	0	0	0	0	0
5	08/06/2008	MORROPON	CHULUCANAS	COLAPSO DE VIVIENDAS	0	0	0	5	0	1	0	0	0	0	0	0	0
6	13/06/2008	PIURA	PIURA	INCENDIO URBANO	0	0	0	4	0	1	0	0	0	0	0	0	0
7	13/06/2008	AYABACA	AYABACA	VIENTOS FUERTES	0	0	0	20	19	6	5	0	0	0	0	0	0
8	24/06/2008	SULLANA	IGNACIO	INCENDIO URBANO	0	0	0	5	0	1	0	0	0	0	0	0	0
9	30/06/2008	PIURA	ESCUADERO	INCENDIO URBANO	0	0	0	0	0	0	0	0	0	0	0	0	0
			JUNIO		0	0	0	57	22	13	6	0	0	0	0	0	0
1	01/07/2008	PIURA	PIURA	EPIDEMIAS	1	0	0	0	1,471	0	0	0	0	0	0	0	0
2	01/07/2008	AYABACA	AYABACA	HELADA	0	0	0	100	800	0	0	0	0	0	0	1,515	1,283
3	02/07/2008	AYABACA	LAGUNAS	HELADA	0	0	0	700	900	0	0	0	0	0	0	864	1,328
4	02/07/2008	AYABACA	MONTERO	HELADA	0	0	0	300	500	0	0	0	0	0	0	534	844
5	02/07/2008	AYABACA	SICCHEZ	HELADA	0	0	0	100	800	0	0	0	0	0	0	91	113
6	04/07/2008	SULLANA	IGNACIO	INCENDIO URBANO	0	0	0	3	0	1	0	0	0	0	0	0	0
7	05/07/2008	AYABACA	ESCUADERO	INCENDIO URBANO	0	0	0	8	0	1	0	0	0	0	0	0	0
8	06/07/2008	SECHURA	AYABACA	INCENDIO URBANO	0	0	0	14	0	3	0	0	0	0	0	0	0
9	08/07/2008	PIURA	SECHURA	INCENDIO URBANO	0	0	0	23	0	9	0	0	0	0	0	0	0
10	14/07/2008	PAITA	PIURA	INCENDIO URBANO	0	0	0	4	0	1	0	0	0	0	0	0	0
11	17/07/2008	PIURA	PIURA	INCENDIO URBANO	0	0	0	4	0	1	0	0	0	0	0	0	0



1.2.20 REGISTRO PUNTUAL DE EMERGENCIAS Y DAÑOS DE LA REGIÓN PIURA 2008

N°	FECHA	PROVINCIA	DISTRITO	FENOMENO	FALLEC	DESAP	HERIDOS	DAMNIF	AFFECT	VIVI. DEST	VIVI. AFFECT	CC EE DESTRU	CC EE AFFECT	CC SS DESTRU	CC SS AFFECT	HAS. DEST	HAS. AFFECT
12	23/07/2008	TALARA	PARIÑAS	INCENDIO URBANO	0	0	0	6	0	2	0	0	0	0	0	0	0
13	24/07/2008	TALARA	PARIÑAS	INCENDIO URBANO	0	0	0	3	0	1	0	0	0	0	0	0	0
14	26/07/2008	PIURA	PIURA	INCENDIO URBANO	0	0	0	2	0	1	0	0	0	0	0	0	0
15	30/07/2008	PIURA	CASTILLA	DERRUMBE	0	0	0	2	0	1	0	0	0	0	0	0	0
	TOTAL	EMER	JULIO		1	0	0	1.269	4.471	21	0	0	0	0	0	3.004	3.568
1	02/08/2008	AYABACA	JILILI	HELADA	0	0	0	250	500	0	0	0	0	0	0	101	238
2	02/08/2008	MORROPON	CHULUCANAS	INCENDIO FORESTAL	0	0	0	0	700	0	0	0	0	0	0	0	0
3	07/08/2008	PIURA	CASTILLA	INCENDIO URBANO	0	0	0	3	0	1	0	0	0	0	0	0	0
4	20/08/2008	TALARA	PARIÑAS	INCENDIO URBANO	0	0	0	14	0	6	0	0	0	0	0	0	0
5	21/08/2008	PAITA	PAITA	OTROS FENOMENOS TECNOLOGICOS	0	0	0	0	0	0	0	0	0	0	0	0	0
6	25/08/2008	PIURA	TAMBO GRANDE	INCENDIO URBANO	0	0	0	2	0	1	0	0	0	0	0	0	0
	TOTAL	EMER	AGOSTO		0	0	0	269	1.200	8	0	0	0	0	0	101	238
1	07/09/2008	AYABACA	AYABACA	VIENTOS FUERTES	0	0	0	0	6	0	1	0	0	0	0	0	0
2	09/09/2008	PIURA	TAMBO GRANDE	VIENTOS FUERTES	0	0	0	0	6	0	1	0	0	0	0	0	0
3	09/09/2008	AYABACA	AYABACA	DESPLAZAMIENTO	0	0	0	0	6	0	1	0	0	0	0	0	0
4	10/09/2008	HUANCABAMBA	HUARMACA	PRECIPITACIONES - LLUVIA	0	0	0	0	50	0	10	0	0	0	0	0	0
5	10/09/2008	PAITA	PAITA	INCENDIO URBANO	0	0	0	14	0	1	2	0	0	0	0	0	0
6	18/09/2008	SULLANA	SULLANA	INCENDIO URBANO	0	0	0	4	0	0	1	0	0	0	0	0	0
7	19/09/2008	AYABACA	AYABACA	DESPLAZAMIENTO	0	0	0	0	6	0	1	0	0	0	0	0	0
8	20/09/2008	SULLANA	SULLANA	INCENDIO URBANO	0	0	0	9	10	2	2	0	0	0	0	0	0
9	21/09/2008	MORROPON	CHULUCANAS	INCENDIO FORESTAL	0	0	0	0	900	0	180	0	0	0	0	0	0
10	22/09/2008	PIURA	PIURA	INCENDIO URBANO	0	0	0	3	0	1	1	0	0	0	0	0	0
11	22/09/2008	PIURA	PIURA	INCENDIO URBANO	0	0	0	12	0	2	0	0	0	0	0	0	0
12	26/09/2008	PIURA	TAMBO GRANDE	VIENTOS FUERTES	0	0	0	0	25	0	5	0	0	0	0	0	0
13	26/09/2008	SECHURA	SECHURA	INCENDIO URBANO	0	0	0	3	0	3	0	0	0	0	0	0	0
14	30/09/2008	PIURA	LA UNION	INCENDIO URBANO	0	0	0	5	0	1	0	0	0	0	0	0	0
15	30/09/2008	SULLANA	SULLANA	INCENDIO URBANO	0	0	0	27	0	8	0	0	0	0	0	0	0
	TOTAL	EMER	SETIEMBRE		0	0	0	77	1.009	18	205	0	0	0	0	0	0
1	03/10/2008	MORROPON	CHULUCANAS	INCENDIO FORESTAL	0	0	0	0	0	0	0	0	0	0	0	0	0
2	06/10/2008	PAITA	PAITA	INCENDIO URBANO	0	0	0	2	0	1	0	0	0	0	0	0	0
3	10/10/2008	PIURA	CATACAOS	INCENDIO URBANO	0	0	0	14	0	2	0	0	0	0	0	0	0
4	21/10/2008	MORROPON	CHULUCANAS	INCENDIO FORESTAL	0	0	0	0	0	0	0	0	0	0	0	0	0
5	27/10/2008	PIURA	LAS LOMAS	INCENDIO URBANO	0	0	0	4	0	1	0	0	0	0	0	0	0
	TOTAL	EMER	OCTUBRE		0	0	0	20	0	4	0	0	0	0	0	0	0
1	04/11/2008	AYABACA	AYABACA	DESPLAZAMIENTO	0	0	0	30	0	6	0	0	0	0	0	0	0
2	09/11/2008	PIURA	TAMBO GRANDE	VIENTOS FUERTES	0	0	0	0	5	0	1	0	0	0	0	0	0



1.2.20 REGISTRO PUNTUAL DE EMERGENCIAS Y DAÑOS DE LA REGIÓN PIURA 2008

N°	FECHA	PROVINCIA	DISTRITO	FENOMENO	FALLEC	DESAP	HERIDOS	DAMNIF	AFFECT	VIVI. DEST	VIVI. AFFECT	CC EE DESTRU	CC EE AFFECT	CC SS DESTRU	CC SS AFFECT	HAS. DEST	HAS. AFFECT
3	14/11/2008	PIURA	CATACAOS	COLAPSO DE VIVIENDAS	0	0	0	3	0	1	0	0	0	0	0	0	0
4	16/11/2008	PIURA	TAMBO GRANDE	VIENTOS FUERTES	0	0	0	0	5	0	1	0	0	0	0	0	0
5	16/11/2008	PIURA	TAMBO GRANDE	INCENDIO URBANO	0	0	0	5	0	1	0	0	0	0	0	0	0
6	18/11/2008	SULLANA	IGNACIO	INCENDIO URBANO	0	0	0	0	8	0	2	0	0	0	0	0	0
			ESCUDERO	VIENTOS FUERTES	0	0	0	0	10	0	2	0	0	0	0	0	0
7	25/11/2008	PIURA	LAS LOMAS	VIENTOS FUERTES	0	0	0	0	5	0	1	0	0	0	0	0	0
8	26/11/2008	PIURA	TAMBO GRANDE	VIENTOS FUERTES	0	0	0	0	5	0	1	0	0	0	0	0	0
9	28/11/2008	PIURA	TAMBO GRANDE	VIENTOS FUERTES	0	0	0	0	5	0	1	0	0	0	0	0	0
		EMER	NOVIEMBRE		9	0	0	38	38	8	8	0	0	0	0	0	0
1	01/12/2008	AYABACA	AYABACA	DESPLAZAMIENTO	0	0	0	4	0	1	0	0	0	0	0	0	0
2	12/12/2008	SULLANA	MARCAVELICA	INCENDIO URBANO	0	0	0	6	0	1	0	0	0	0	0	0	0
3	12/12/2008	SECHURA	SECHURA	INCENDIO URBANO	0	0	0	12	0	3	0	0	0	0	0	0	0
4	17/12/2008	PIURA	PIURA	INCENDIO URBANO	0	0	0	4	0	1	0	0	0	0	0	0	0
5	21/12/2008	PIURA	LAS LOMAS	VIENTOS FUERTES	0	0	0	0	5	0	1	0	0	0	0	0	0
6	22/12/2008	AYABACA	AYABACA	DESPLAZAMIENTO	0	0	0	15	0	3	0	0	0	0	0	0	0
7	24/12/2008	SECHURA	SECHURA	INCENDIO URBANO	0	0	0	30	6	9	1	0	0	0	0	0	0
8	26/12/2008	PIURA	LAS LOMAS	INCENDIO URBANO	0	0	0	7	0	1	0	0	0	0	0	0	0
9	27/12/2008	PAITA	ARENAL	VIENTOS FUERTES	0	0	0	0	5	0	1	0	0	0	0	0	0
10	30/12/2008	PIURA	PIURA	INCENDIO URBANO	0	0	0	13	0	4	0	0	0	0	0	0	0
		EMER	DICIEMBRE		10	0	0	91	16	23	3	0	0	0	0	0	0

Fuente : Dirección Nacional de Operaciones del INDECI-SINPAD
Elaboración : Oficina de Estadística y Telemática del INDECI



1.2.21 REGISTRO PUNTUAL DE EMERGENCIAS Y DAÑOS DE LA REGIÓN PUNO

N°	FECHA	PROVINCIA	DISTRITO	FENOMENO	FALLEC	DESAP	HERIDOS	DAMNIF	AFFECT	VIVI. DEST	VIVI. AFFECT	CC EE DESTRU	CC EE AFFECT	CC SS DESTRU	CC SS AFFECT	HAS. DEST	HAS. AFFECT
	TOTAL	EMER	PUNO		0	0	0	3.545	64.064	800	362	0	0	0	0	0	42.307
1	01/01/2008	CHUCUITO	DESAGUADERO	CRECIDA DE RIO	0	0	0	0	0	0	0	0	0	0	0	0	0
2	01/01/2008	EL COLLAO	CONDURIRI	CRECIDA DE RIO	0	0	0	0	0	0	0	0	0	0	0	0	0
3	01/01/2008	HUANCANE	HUATASANI	CRECIDA DE RIO	0	0	0	0	0	0	0	0	0	0	0	0	0
4	01/01/2008	YUNGUYO	YUNGUYO	INCENDIO URBANO	0	0	0	5	0	1	0	0	0	0	0	0	0
5	01/01/2008	PUNO	ATUNCOLLA	INCENDIO URBANO	0	0	0	20	0	4	0	0	0	0	0	0	0
6	01/01/2008	YUNGUYO	YUNGUYO	VIENTOS FUERTES	0	0	0	20	0	7	0	0	0	0	0	0	0
7	01/01/2008	EL COLLAO	CONDURIRI	INCENDIO URBANO	0	0	0	71	0	14	0	0	0	0	0	0	0
8	01/01/2008	MELGAR	AYAVIRI	INCENDIO URBANO	0	0	0	60	0	12	0	0	0	0	0	0	0
9	21/01/2008	PUNO	PUNO	INUNDACION	0	0	0	15	0	3	0	0	0	0	0	0	0
10	25/01/2008	EL COLLAO	SANTA ROSA	INCENDIO URBANO	0	0	0	0	50	0	10	0	0	0	0	0	0
11	27/01/2008	MELGAR	AYAVIRI	VIENTOS FUERTES	0	0	0	5	0	1	0	0	0	0	0	0	0
12	29/01/2008	LAMPA	LAMPA	CRECIDA DE RIO	0	0	0	0	0	0	0	0	0	0	0	0	0
13	29/01/2008	HUANCANE	PUSI	CRECIDA DE RIO	0	0	0	0	0	0	0	0	0	0	0	0	0
14	29/01/2008	SAN A. DE PUTINA	PEDRO V. APAZA	CRECIDA DE RIO	0	0	0	0	0	0	0	0	0	0	0	0	0
15	29/01/2008	LAMPA	LAMPA	INCENDIO URBANO	0	0	0	20	0	4	0	0	0	0	0	0	0
16	29/01/2008	MELGAR	AYAVIRI	VIENTOS FUERTES	0	0	0	5	0	1	0	0	0	0	0	0	0
17	29/01/2008	LAMPA	SANTA LUCIA	VIENTOS FUERTES	0	0	0	20	0	4	0	0	0	0	0	0	0
18	29/01/2008	MELGAR	AYAVIRI	INCENDIO URBANO	0	0	0	0	0	0	0	0	0	0	0	0	0
19	30/01/2008	CHUCUITO	JULI	CRECIDA DE RIO	0	0	0	0	0	0	0	0	0	0	0	0	0
20	30/01/2008	CHUCUITO	JULI	VIENTOS FUERTES	0	0	0	25	0	5	0	0	0	0	0	0	0
21	31/01/2008	PUNO	PAUCARCOLLA	INCENDIO URBANO	0	0	0	5	0	1	0	0	0	0	0	0	0
22	31/01/2008	PUNO	COATA	CRECIDA DE RIO	0	0	0	272	248	68	62	0	0	0	0	0	200
	TOTAL	EMER	ENERO		0	0	0	543	298	125	72	0	0	0	0	0	200
1	05/02/2008	YUNGUYO	YUNGUYO	CRECIDA DE RIO	0	0	0	0	0	0	0	0	0	0	0	0	0
2	09/02/2008	LAMPA	VILAVILA	CRECIDA DE RIO	0	0	0	0	0	0	0	0	0	0	0	0	0
3	15/02/2008	SANDIA	YANAHUAYA	CRECIDA DE RIO	0	0	0	0	0	0	0	0	0	0	0	0	0
	TOTAL	EMER	FEBRERO		0	0	0	0	0	0	0	0	0	0	0	0	0
1	07/03/2008	EL COLLAO	PILCUYO	VIENTOS FUERTES	0	0	0	90	40	18	8	0	0	0	0	0	0
2	07/03/2008	EL COLLAO	SANTA ROSA	INCENDIO URBANO	0	0	0	5	0	1	0	0	0	0	0	0	0
3	07/03/2008	PUNO	PAUCARCOLLA	COLAPSO DE VIVIENDAS	0	0	0	9	0	1	0	0	0	0	0	0	0
4	07/03/2008	LAMPA	CABANILLA	COLAPSO DE VIVIENDAS	0	0	0	6	0	1	0	0	0	0	0	0	0
5	07/03/2008	PUNO	TIQUILLACA	CRECIDA DE RIO	0	0	0	0	0	0	0	0	0	0	0	0	0
6	12/03/2008	MELGAR	SANTA ROSA	INUNDACION	0	0	0	0	49	0	10	0	0	0	0	0	0
7	12/03/2008	CHUCUITO	JULI	COLAPSO DE VIVIENDAS	0	0	0	14	0	2	0	0	0	0	0	0	0
8	12/03/2008	MELGAR	SANTA ROSA	INCENDIO URBANO	0	0	0	8	0	1	0	0	0	0	0	0	0
9	12/03/2008	CHUCUITO	JULI	VIENTOS FUERTES	0	0	0	6	0	1	0	0	0	0	0	0	0



1.2.21 REGISTRO PUNTUAL DE EMERGENCIAS Y DAÑOS DE LA REGIÓN PUNO 2008

N°	FECHA	PROVINCIA	DISTRITO	FENOMENO	FALLEC	DESAP	HERIDOS	DAMNIF	AFFECT	VIVI. DEST	VIVI. AFFECT	CC EE DESTRU	CC EE AFFECT	CC SS DESTRU	CC SS AFFECT	HAS. DEST	HAS. AFFECT
10	12/03/2008	CHUCUITO	JULI	INCENDIO URBANO	0	0	0	37	0	6	0	0	0	0	0	0	0
11	19/03/2008	YUNGUYO	YUNGUYO	HELADA	0	0	0	0	0	0	0	0	0	0	0	0	112
12	20/03/2008	EL COLLAO	ILAVE	HELADA	0	0	0	0	0	0	0	0	0	0	0	0	385
13	22/03/2008	AZANGARO	AZANGARO	HELADA	0	0	0	0	0	0	0	0	0	0	0	0	10.455
14	22/03/2008	PUNO	PUNO	HELADA	0	0	0	0	0	0	0	0	0	0	0	0	502
15	22/03/2008	SAN A. DE PUTINA	PUTINA	HELADA	0	0	0	0	0	0	0	0	0	0	0	0	1.035
16	22/03/2008	SANDIA	SANDIA	HELADA	0	0	0	0	0	0	0	0	0	0	0	0	420
17	23/03/2008	SAN ROMAN	JULIACA	HELADA	0	0	0	0	0	0	0	0	0	0	0	0	11.510
18	25/03/2008	LAMPA	LAMPA	HELADA	0	0	0	0	0	0	0	0	0	0	0	0	937
19	25/03/2008	CARABAYA	MACUSANI	HELADA	0	0	0	0	0	0	0	0	0	0	0	0	99
20	25/03/2008	HUANCANE	HUANCANE	HELADA	0	0	0	0	0	0	0	0	0	0	0	0	9.140
21	25/03/2008	MOHO	MOHO	HELADA	0	0	0	0	0	0	0	0	0	0	0	0	347
22	25/03/2008	MELGAR	AYAVIRI	HELADA	0	0	0	0	0	0	0	0	0	0	0	0	6.025
23	25/03/2008	CHUCUITO	JULI	HELADA	0	0	0	0	0	0	0	0	0	0	0	0	1.140
	TOTAL	EMER	MARZO		0	0	0	175	89	31	18	0	0	0	0	0	42.107
1	02/04/2008	LAMPA	LAMPA	INCENDIO URBANO	0	0	0	81	0	9	0	0	0	0	0	0	0
2	02/04/2008	SAN ROMAN	JULIACA	VIENTOS FUERTES	0	0	0	35	0	7	0	0	0	0	0	0	0
3	02/04/2008	YUNGUYO	YUNGUYO	VIENTOS FUERTES	0	0	0	38	0	6	0	0	0	0	0	0	0
4	04/04/2008	SAN A. DE PUTINA	ANANEA	GRECIDA DE RIO	0	0	0	0	0	0	0	0	0	0	0	0	0
	TOTAL	EMER	ABRIL		4	0	0	154	0	22	0	0	0	0	0	0	0
1	02/05/2008	AZANGARO	SANTIAGO DE PUPUJA	VIENTOS FUERTES	0	0	0	50	0	10	0	0	0	0	0	0	0
2	02/05/2008	SAN A. DE PUTINA	PUTINA	INCENDIO URBANO	0	0	0	35	0	7	0	0	0	0	0	0	0
3	05/05/2008	PUNO	ACORA	VIENTOS FUERTES	0	0	0	90	0	15	0	0	0	0	0	0	0
4	07/05/2008	AZANGARO	J.D.CHOQUEHUANCA	INCENDIO URBANO	0	0	0	5	0	1	0	0	0	0	0	0	0
5	12/05/2008	MOHO	MOHO	VIENTOS FUERTES	0	0	0	400	0	80	0	0	0	0	0	0	0
6	28/05/2008	EL COLLAO	PILCUYO	VIENTOS FUERTES	0	0	0	28	0	4	0	0	0	0	0	0	0
	TOTAL	EMER	MAYO		0	0	0	608	0	117	0	0	0	0	0	0	0
1	01/06/2008	EL COLLAO	ILAVE	VIENTOS FUERTES	0	0	0	0	7	0	1	0	0	0	0	0	0
2	01/06/2008	MELGAR	NUÑO A	INCENDIO URBANO	0	0	0	0	96	0	19	0	0	0	0	0	0
3	01/06/2008	MELGAR	ORURILLO	COLAPSO DE VIVIENDAS	0	0	0	19	0	4	0	0	0	0	0	0	0
4	02/06/2008	CHUCUITO	JULI	INCENDIO URBANO	0	0	0	29	0	4	0	0	0	0	0	0	0
5	02/06/2008	EL COLLAO	ILAVE	GRECIDA DE RIO	0	0	0	0	0	0	0	0	0	0	0	0	0
6	03/06/2008	PUNO	CHUCUITO	GRECIDA DE RIO	0	0	0	0	0	0	0	0	0	0	0	0	0
7	03/06/2008	AZANGARO	ASILLO	INCENDIO URBANO	0	0	0	5	0	1	0	0	0	0	0	0	0
8	03/06/2008	HUANCANE	ROSASPATA	INCENDIO URBANO	0	0	0	9	0	2	0	0	0	0	0	0	0
9	04/06/2008	CHUCUITO	KELLUYO	INCENDIO URBANO	0	0	0	10	0	2	0	0	0	0	0	0	0



1.2.21 REGISTRO PUNTUAL DE EMERGENCIAS Y DAÑOS DE LA REGIÓN PUNO 2008

N°	FECHA	PROVINCIA	DISTRITO	FENOMENO	FALLEC	DESAP	HERIDOS	DAMNIF	AFFECT	VIVI. DEST	VIVI. AFFECT	CC EE DESTRU	CC EE AFFECT	CC SS DESTRU	CC SS AFFECT	HAS. DEST	HAS. AFFECT
10	04/06/2008	MELGAR	MACARI	INCENDIO URBANO	0	0	0	26	0	6	0	0	0	0	0	0	0
11	05/06/2008	PUNO	PUNO	HELADA	0	0	0	0	6.000	0	0	0	0	0	0	0	0
12	05/06/2008	PUNO	ATUNCOLLA	INCENDIO URBANO	0	0	0	6	0	1	0	0	0	0	0	0	0
13	07/06/2008	AZANGARO	J.D.CHOQUEHUANCA	INCENDIO URBANO	0	0	0	12	0	1	0	0	0	0	0	0	0
14	07/06/2008	CHUCUITO	ZEPITA	TEMPESTAD	0	0	0	7	0	1	0	0	0	0	0	0	0
15	07/06/2008	EL COLLAO	ILAVE	INCENDIO URBANO	0	0	0	16	0	3	0	0	0	0	0	0	0
16	07/06/2008	EL COLLAO	ILAVE	INCENDIO URBANO	0	0	0	20	0	5	0	0	0	0	0	0	0
17	11/06/2008	CHUCUITO	KELLUYO	HELADA	0	0	0	0	1.000	0	0	0	0	0	0	0	0
18	11/06/2008	CHUCUITO	PISACOMA	HELADA	0	0	0	0	1.000	0	0	0	0	0	0	0	0
19	11/06/2008	EL COLLAO	CAPASO	HELADA	0	0	0	0	1.000	0	0	0	0	0	0	0	0
20	11/06/2008	EL COLLAO	SANTA ROSA	HELADA	0	0	0	0	1.000	0	0	0	0	0	0	0	0
21	11/06/2008	EL COLLAO	CONDURIRI	HELADA	0	0	0	0	1.000	0	0	0	0	0	0	0	0
22	12/06/2008	MELGAR	SANTA ROSA	INCENDIO URBANO	0	0	0	11	0	3	0	0	0	0	0	0	0
23	18/06/2008	AZANGARO	POTONI	HELADA	0	0	0	0	1.000	0	0	0	0	0	0	0	0
24	18/06/2008	CARABAYA	MACUSANI	HELADA	0	0	0	0	1.000	0	0	0	0	0	0	0	0
25	18/06/2008	CARABAYA	CORANI	HELADA	0	0	0	0	1.000	0	0	0	0	0	0	0	0
26	18/06/2008	LAMPA	VILAVILA	HELADA	0	0	0	0	1.300	0	0	0	0	0	0	0	0
27	18/06/2008	MELGAR	NUÑO A	HELADA	0	0	0	0	1.000	0	0	0	0	0	0	0	0
28	18/06/2008	SAN A. DE PUTINA	PUTINA	HELADA	0	0	0	0	1.000	0	0	0	0	0	0	0	0
29	18/06/2008	SAN A. DE PUTINA	ANANEA	HELADA	0	0	0	0	1.000	0	0	0	0	0	0	0	0
30	18/06/2008	SAN A. DE PUTINA	QUILCAPUNCU	HELADA	0	0	0	0	1.000	0	0	0	0	0	0	0	0
31	18/06/2008	SAN A. DE PUTINA	SINA	HELADA	0	0	0	0	1.000	0	0	0	0	0	0	0	0
32	20/06/2008	PUNO	PUNO	COLAPSO DE VIVIENDAS	0	0	0	0	24	0	5	0	0	0	0	0	0
33	22/06/2008	EL COLLAO	ILAVE	PRECIPITACIONES - GRANIZO	0	0	0	0	55	0	11	0	0	0	0	0	0
34	25/06/2008	AZANGARO	POTONI	INCENDIO URBANO	0	0	0	7	0	1	0	0	0	0	0	0	0
35	27/06/2008	EL COLLAO	ILAVE	INCENDIO URBANO	0	0	0	0	36	0	8	0	0	0	0	0	0
36	27/06/2008	HUANCANE	TARACO	VIENTOS FUERTES	0	0	0	0	17	0	5	0	0	0	0	0	0
37	30/06/2008	AZANGARO	J.D.CHOQUEHUANCA	INCENDIO URBANO	0	0	0	6	0	1	0	0	0	0	0	0	0
TOTAL	EMER		JUNIO		0	0	0	183	20.535	35	49	0	0	0	0	0	0
1	01/07/2008	PUNO	ACORA	HELADA	0	0	0	0	1.000	0	0	0	0	0	0	0	0
2	01/07/2008	PUNO	CAPACHICA	HELADA	0	0	0	0	1.000	0	0	0	0	0	0	0	0
3	01/07/2008	PUNO	CHUCUITO	HELADA	0	0	0	0	1.000	0	0	0	0	0	0	0	0
4	01/07/2008	PUNO	TIQUILLACA	HELADA	0	0	0	0	1.000	0	0	0	0	0	0	0	0
5	01/07/2008	AZANGARO	ASILLO	HELADA	0	0	0	0	1.000	0	0	0	0	0	0	0	0
6	01/07/2008	AZANGARO	SAN ANTON	HELADA	0	0	0	0	1.000	0	0	0	0	0	0	0	0
7	01/07/2008	CARABAYA	AJOYANI	HELADA	0	0	0	0	1.000	0	0	0	0	0	0	0	0



1.2.21 REGISTRO PUNTUAL DE EMERGENCIAS Y DAÑOS DE LA REGIÓN PUNO 2008

N°	FECHA	PROVINCIA	DISTRITO	FENOMENO	FALLEC	DESAP	HERIDOS	DAMNIF	AFFECT	VIVI. DEST	VIVI. AFFECT	CC EE DESTRU	CC EE AFFECT	CC SS DESTRU	CC SS AFFECT	HAS. DEST	HAS. AFFECT
8	01/07/2008	LAMPA	LAMPA	CRECIDA DE RIO	0	0	0	0	0	0	0	0	0	0	0	0	0
9	01/07/2008	LAMPA	OCUVIRI	HELADA	0	0	0	0	1.000	0	0	0	0	0	0	0	0
10	01/07/2008	LAMPA	PARATIA	HELADA	0	0	0	0	1.000	0	0	0	0	0	0	0	0
11	01/07/2008	LAMPA	SANTA LUCIA	HELADA	0	0	0	0	1.000	0	0	0	0	0	0	0	0
12	01/07/2008	MELGAR	AYAVIRI	HELADA	0	0	0	0	1.400	0	0	0	0	0	0	0	0
13	01/07/2008	MELGAR	SANTA ROSA	HELADA	0	0	0	0	1.400	0	0	0	0	0	0	0	0
14	01/07/2008	SAN ROMAN	CABANILLAS	HELADA	0	0	0	0	1.000	0	0	0	0	0	0	0	0
15	01/07/2008	SANDIA	SANDIA	DESPLAZAMIENTO	0	0	0	0	7	0	2	0	0	0	0	0	0
16	01/07/2008	SANDIA	SANDIA	PRECIPITACIONES - LLUVIA	0	0	0	0	39	0	5	0	0	0	0	0	0
17	02/07/2008	HUANCANE	INCHUPALLA	INCENDIO URBANO	0	0	0	34	0	4	0	0	0	0	0	0	0
18	02/07/2008	SAN A. DE PUTINA	PUTINA	INCENDIO URBANO	0	0	0	35	0	7	0	0	0	0	0	0	0
19	03/07/2008	PUNO	HUATA	VIENTOS FUERTES	0	0	0	55	0	11	0	0	0	0	0	0	0
20	03/07/2008	SAN A. DE PUTINA	PUTINA	VIENTOS FUERTES	0	0	0	0	30	0	6	0	0	0	0	0	0
21	03/07/2008	SANDIA	SANDIA	PRECIPITACIONES - LLUVIA	0	0	0	0	9	0	1	0	0	0	0	0	0
22	04/07/2008	LAMPA	VILAVILA	CRECIDA DE RIO	0	0	0	0	0	0	0	0	0	0	0	0	0
23	07/07/2008	SANDIA	CUYOCUYO	PRECIPITACIONES - LLUVIA	0	0	0	0	150	0	30	0	0	0	0	0	0
24	08/07/2008	SANDIA	ALTO INAMBARI	PRECIPITACIONES - LLUVIA	0	0	0	0	150	0	30	0	0	0	0	0	0
25	09/07/2008	LAMPA	CABANILLA	CRECIDA DE RIO	0	0	0	0	0	0	0	0	0	0	0	0	0
26	10/07/2008	LAMPA	LAMPA	INCENDIO URBANO	0	0	0	60	0	12	0	0	0	0	0	0	0
27	11/07/2008	PUNO	PLATERIA	INCENDIO URBANO	0	0	0	9	0	2	0	0	0	0	0	0	0
28	18/07/2008	EL COLLAO	CONDURIRI	INCENDIO URBANO	0	0	0	74	0	14	0	0	0	0	0	0	0
29	20/07/2008	HUANCANE	HUANCANE	INCENDIO URBANO	0	0	0	4	0	1	0	0	0	0	0	0	0
30	21/07/2008	CHUCUITO	JULI	INCENDIO URBANO	0	0	0	2	0	1	0	0	0	0	0	0	0
31	22/07/2008	LAMPA	VILAVILA	INCENDIO URBANO	0	0	0	12	0	2	0	0	0	0	0	0	0
32	25/07/2008	SANDIA	SANDIA	DESPLAZAMIENTO	0	0	0	20	0	3	0	0	0	0	0	0	0
33	30/07/2008	SAN ROMAN	CABANILLAS	VIENTOS FUERTES	0	0	0	0	9	0	1	0	0	0	0	0	0
34	31/07/2008	HUANCANE	HUANCANE	VIENTOS FUERTES	0	0	0	0	6	0	1	0	0	0	0	0	0
35	31/07/2008	LAMPA	NICASIO	INCENDIO URBANO	0	0	0	11	0	2	0	0	0	0	0	0	0
	TOTAL	EMER	JULIO		0	0	0	316	14.200	59	76	0	0	0	0	0	0
1	01/08/2008	PUNO	ATUNCOLLA	HELADA	0	0	0	0	1.000	0	0	0	0	0	0	0	0
2	01/08/2008	PUNO	PLATERIA	HELADA	0	0	0	0	1.300	0	0	0	0	0	0	0	0
3	01/08/2008	HUANCANE	PUSI	HELADA	0	0	0	0	1.000	0	0	0	0	0	0	0	0
4	01/08/2008	LAMPA	CALAPUJA	HELADA	0	0	0	0	1.000	0	0	0	0	0	0	0	0
5	01/08/2008	LAMPA	PALCA	HELADA	0	0	0	0	1.000	0	0	0	0	0	0	0	0
6	01/08/2008	MELGAR	MACARI	HELADA	0	0	0	0	1.000	0	0	0	0	0	0	0	0
7	01/08/2008	SAN A. DE PUTINA	SINA	INCENDIO URBANO	0	0	0	15	0	3	0	0	0	0	0	0	0
8	01/08/2008	SAN ROMAN	JULIACA	HELADA	0	0	0	0	1.000	0	0	0	0	0	0	0	0



1.2.21 REGISTRO PUNTUAL DE EMERGENCIAS Y DAÑOS DE LA REGIÓN PUNO 2008

N°	FECHA	PROVINCIA	DISTRITO	FENOMENO	FALLEC	DESAP	HERIDOS	DAMNIF	AFFECT	VIVI. DEST	VIVI. AFFECT	CC EE DESTRU	CC EE AFFECT	CC SS DESTRU	CC SS AFFECT	HAS. DEST	HAS. AFFECT
9	01/08/2008	SAN ROMAN	CABANA	HELADA	0	0	0	0	1.000	0	0	0	0	0	0	0	0
10	01/08/2008	SANDIA	CUYOCUYO	HELADA	0	0	0	0	1.300	0	0	0	0	0	0	0	0
11	03/08/2008	AZANGARO	SANTIAGO DE PUPUJA	INCENDIO URBANO	0	0	0	30	0	6	0	0	0	0	0	0	0
12	03/08/2008	EL COLLAO	ILAVE	VIENTOS FUERTES	0	0	0	0	3	0	1	0	0	0	0	0	0
13	03/08/2008	MOHO	MOHO	INCENDIO URBANO	0	0	0	38	0	19	0	0	0	0	0	0	0
14	05/08/2008	CARABAYA	MACUSANI	INCENDIO URBANO	0	0	0	10	0	2	0	0	0	0	0	0	0
15	05/08/2008	HUANCANE	ROSASPATA	INCENDIO URBANO	0	0	0	10	0	1	0	0	0	0	0	0	0
16	14/08/2008	EL COLLAO	SANTA ROSA	INCENDIO URBANO	0	0	0	37	0	5	0	0	0	0	0	0	0
17	14/08/2008	HUANCANE	INCHUPALLA	INCENDIO URBANO	0	0	0	5	0	1	0	0	0	0	0	0	0
18	15/08/2008	PUNO	HUATA	HELADA	0	0	0	0	1.000	0	0	0	0	0	0	0	0
19	15/08/2008	PUNO	MAÑAZO	HELADA	0	0	0	0	1.000	0	0	0	0	0	0	0	0
20	15/08/2008	PUNO	PAUCARCOLLA	HELADA	0	0	0	0	1.000	0	0	0	0	0	0	0	0
21	15/08/2008	AZANGARO	J.D.CHOQUEHUANCA	HELADA	0	0	0	0	1.000	0	0	0	0	0	0	0	0
22	15/08/2008	AZANGARO	SANTIAGO DE PUPUJA	HELADA	0	0	0	0	1.000	0	0	0	0	0	0	0	0
23	15/08/2008	CARABAYA	CRUCERO	HELADA	0	0	0	0	1.000	0	0	0	0	0	0	0	0
24	15/08/2008	CHUCUITO	JULI	HELADA	0	0	0	0	1.000	0	0	0	0	0	0	0	0
25	15/08/2008	EL COLLAO	ILAVE	HELADA	0	0	0	0	1.000	0	0	0	0	0	0	0	0
26	15/08/2008	HUANCANE	HUANCANE	HELADA	0	0	0	0	1.000	0	0	0	0	0	0	0	0
27	15/08/2008	HUANCANE	COJATA	HELADA	0	0	0	0	1.000	0	0	0	0	0	0	0	0
28	15/08/2008	HUANCANE	HUATASANI	HELADA	0	0	0	0	1.000	0	0	0	0	0	0	0	0
29	15/08/2008	HUANCANE	INCHUPALLA	HELADA	0	0	0	0	1.000	0	0	0	0	0	0	0	0
30	15/08/2008	HUANCANE	ROSASPATA	HELADA	0	0	0	0	800	0	0	0	0	0	0	0	0
31	15/08/2008	LAMPA	CABANILLA	HELADA	0	0	0	0	1.000	0	0	0	0	0	0	0	0
32	15/08/2008	LAMPA	PUCARA	HELADA	0	0	0	0	1.000	0	0	0	0	0	0	0	0
33	15/08/2008	MELGAR	CUPI	HELADA	0	0	0	0	1.000	0	0	0	0	0	0	0	0
34	15/08/2008	MOHO	HUAYRAPATA	HELADA	0	0	0	0	1.000	0	0	0	0	0	0	0	0
35	15/08/2008	SAN A. DE PUTINA	PEDRO V. APAZA	HELADA	0	0	0	0	1.000	0	0	0	0	0	0	0	0
36	15/08/2008	YUNGUYO	OLLARAYA	HELADA	0	0	0	0	1.000	0	0	0	0	0	0	0	0
37	20/08/2008	YUNGUYO	YUNGUYO	VIENTOS FUERTES	0	0	0	0	82	0	18	0	0	0	0	0	0
38	22/08/2008	CHUCUITO	HUACULLANI	INCENDIO URBANO	0	0	0	24	0	18	0	0	0	0	0	0	0
39	22/08/2008	MELGAR	MACARI	INCENDIO URBANO	0	0	0	44	0	11	0	0	0	0	0	0	0
40	24/08/2008	AZANGARO	SANTIAGO DE PUPUJA	INCENDIO URBANO	0	0	0	7	0	1	0	0	0	0	0	0	0
41	27/08/2008	EL COLLAO	ILAVE	INCENDIO URBANO	0	0	0	35	0	5	0	0	0	0	0	0	0
42	30/08/2008	AZANGARO	AZANGARO	INCENDIO URBANO	0	0	0	8	0	1	0	0	0	0	0	0	0
43	30/08/2008	CHUCUITO	JULI	INCENDIO URBANO	0	0	0	38	0	4	0	0	0	0	0	0	0



1.2.21 REGISTRO PUNTUAL DE EMERGENCIAS Y DAÑOS DE LA REGIÓN PUNO 2008

N°	FECHA	PROVINCIA	DISTRITO	FENOMENO	FALLEC	DESAP	HERIDOS	DAMNIF	AFFECT	VIVI. DEST	VIVI. AFFECT	CC EE DESTRU	CC EE AFFECT	CC SS DESTRU	CC SS AFFECT	HAS. DEST	HAS. AFFECT
44	31/08/2008	PUNO	MAÑAZO	INCENDIO URBANO	0	0	0	20	0	4	0	0	0	0	0	0	0
	TOTAL	EMER	AGOSTO		0	0	0	321	28.485	81	19	0	0	0	0	0	0
1	01/09/2008	SANDIA	SANDIA	INCENDIO FORESTAL	0	0	0	7	0	1	0	0	0	0	0	0	0
2	04/09/2008	CARABAYA	ITUATA	INCENDIO URBANO	0	0	0	10	0	2	0	0	0	0	0	0	0
3	04/09/2008	MELGAR	SANTA ROSA	INCENDIO URBANO	0	0	0	25	0	4	0	0	0	0	0	0	0
4	04/09/2008	SANDIA	SANDIA	INCENDIO URBANO	0	0	0	12	0	2	0	0	0	0	0	0	0
5	06/09/2008	PUNO	HUATA	INCENDIO URBANO	0	0	0	60	0	14	0	0	0	0	0	0	0
6	07/09/2008	LAMPA	LAMPA	INCENDIO FORESTAL	0	0	0	85	0	17	0	0	0	0	0	0	0
7	08/09/2008	LAMPA	NICASIO	INCENDIO URBANO	0	0	0	2	0	1	0	0	0	0	0	0	0
8	08/09/2008	SAN A. DE PUTINA	ANANEA	INCENDIO URBANO	0	0	0	450	0	110	0	0	0	0	0	0	0
9	11/09/2008	SAN A. DE PUTINA	PUTINA	INCENDIO URBANO	0	0	0	8	0	2	0	0	0	0	0	0	0
10	13/09/2008	CHUCUITO	ZEPITA	INCENDIO URBANO	0	0	0	20	0	4	0	0	0	0	0	0	0
11	14/09/2008	AZANGARO	AZANGARO	INCENDIO URBANO	0	0	0	10	0	2	0	0	0	0	0	0	0
12	15/09/2008	EL COLLAO	SANTA ROSA	VIENTOS FUERTES	0	0	0	0	15	0	3	0	0	0	0	0	0
13	16/09/2008	LAMPA	PALCA	INCENDIO URBANO	0	0	0	21	0	7	0	0	0	0	0	0	0
14	22/09/2008	CARABAYA	ITUATA	INCENDIO URBANO	0	0	0	6	0	1	0	0	0	0	0	0	0
15	24/09/2008	PUNO	CAPACHICA	INCENDIO URBANO	0	0	0	8	0	1	0	0	0	0	0	0	0
16	25/09/2008	CARABAYA	MACUSANI	VIENTOS FUERTES	0	0	0	0	2	0	1	0	0	0	0	0	0
17	28/09/2008	EL COLLAO	PILCUYO	INCENDIO URBANO	0	0	0	9	0	3	0	0	0	0	0	0	0
18	29/09/2008	AZANGARO	POTONI	INCENDIO URBANO	0	0	0	10	0	2	0	0	0	0	0	0	0
	TOTAL	EMER	SETIEMBRE		0	0	0	743	17	173	4	0	0	0	0	0	0
1	02/10/2008	PUNO	PICHACANI	INCENDIO URBANO	0	0	0	18	0	4	0	0	0	0	0	0	0
2	03/10/2008	EL COLLAO	ILAVE	VIENTOS FUERTES	0	0	0	0	15	0	3	0	0	0	0	0	0
3	06/10/2008	CHUCUITO	JULI	VIENTOS FUERTES	0	0	0	0	12	0	3	0	0	0	0	0	0
4	07/10/2008	AZANGARO		VIENTOS FUERTES	0	0	0	5	0	1	0	0	0	0	0	0	0
5	09/10/2008	EL COLLAO	CONDURIRI	DERRUMBE	0	0	0	38	0	9	0	0	0	0	0	0	0
6	09/10/2008	HUANCANE	VILQUE CHICO	INCENDIO URBANO	0	0	0	20	0	12	0	0	0	0	0	0	0
7	09/10/2008	LAMPA	LAMPA	INCENDIO URBANO	0	0	0	18	0	4	0	0	0	0	0	0	0
8	10/10/2008	EL COLLAO	PILCUYO	VIENTOS FUERTES	0	0	0	0	25	0	4	0	0	0	0	0	0
9	13/10/2008	HUANCANE	TARACO	INCENDIO URBANO	0	0	0	10	0	2	0	0	0	0	0	0	0
10	14/10/2008	HUANCANE	COJATA	VIENTOS FUERTES	0	0	0	0	10	0	5	0	0	0	0	0	0
11	15/10/2008	SAN ROMAN	JULIACA	INCENDIO URBANO	0	0	0	6	0	1	0	0	0	0	0	0	0
12	16/10/2008	CHUCUITO	ZEPITA	VIENTOS FUERTES	0	0	0	0	20	0	4	0	0	0	0	0	0
13	17/10/2008	EL COLLAO	PILCUYO	GRECIDA DE RIO	0	0	0	0	0	0	0	0	0	0	0	0	0
14	19/10/2008	AZANGARO	SANTIAGO DE PUPUJA	INCENDIO URBANO	0	0	0	20	0	6	0	0	0	0	0	0	0
15	22/10/2008	PUNO	ACORA	INCENDIO URBANO	0	0	0	10	0	2	0	0	0	0	0	0	0



1.2.21 REGISTRO PUNTUAL DE EMERGENCIAS Y DAÑOS DE LA REGIÓN PUNO 2008

N°	FECHA	PROVINCIA	DISTRITO	FENOMENO	FALLEC	DESAP	HERIDOS	DAMNIF	AFFECT	VIVI. DEST	VIVI. AFFECT	CC EE DESTRU	CC EE AFFECT	CC SS DESTRU	CC SS AFFECT	HAS. DEST	HAS. AFFECT
16	22/10/2008	LAMPA	PALCA	INCENDIO URBANO	0	0	0	30	0	7	0	0	0	0	0	0	0
17	24/10/2008	LAMPA	LAMPA	CRECIDA DE RIO	0	0	0	0	0	0	0	0	0	0	0	0	0
18	24/10/2008	LAMPA	LAMPA	INCENDIO URBANO	0	0	0	30	0	16	0	0	0	0	0	0	0
19	27/10/2008	PUNO	ATUNCOLLA	INCENDIO URBANO	0	0	0	3	0	1	0	0	0	0	0	0	0
20	29/10/2008	MOHO	HUAYRAPATA	INCENDIO URBANO	0	0	0	75	90	15	30	0	0	0	0	0	0
21	30/10/2008	LAMPA	VILAVILA	VIENTOS FUERTES	0	0	0	0	22	0	11	0	0	0	0	0	0
22	30/10/2008	MELGAR	AYAVIRI	CRECIDA DE RIO	0	0	0	0	0	0	0	0	0	0	0	0	0
23	30/10/2008	MELGAR	AYAVIRI	CRECIDA DE RIO	0	0	0	0	0	0	0	0	0	0	0	0	0
24	30/10/2008	MELGAR	MACARI	INCENDIO URBANO	0	0	0	30	0	8	0	0	0	0	0	0	0
25	30/10/2008	MELGAR	MACARI	INCENDIO URBANO	0	0	0	45	0	9	0	0	0	0	0	0	0
	TOTAL	EMER	OCTUBRE	25	0	0	0	358	194	97	60	0	0	0	0	0	0
1	05/11/2008	YUNGUYO	YUNGUYO	VIENTOS FUERTES	0	0	0	0	74	0	10	0	0	0	0	0	0
2	06/11/2008	PUNO	PAUCARCOLLA	INCENDIO URBANO	0	0	0	6	0	1	0	0	0	0	0	0	0
3	07/11/2008	HUANCANE	TARACO	VIENTOS FUERTES	0	0	0	0	4	0	2	0	0	0	0	0	0
4	07/11/2008	LAMPA	PUCARA	INCENDIO URBANO	0	0	0	25	0	5	0	0	0	0	0	0	0
5	08/11/2008	CARABAYA	AYAPATA	VIENTOS FUERTES	0	0	0	0	52	0	13	0	0	0	0	0	0
6	08/11/2008	CARABAYA	ITUATA	VIENTOS FUERTES	0	0	0	0	52	0	13	0	0	0	0	0	0
7	11/11/2008	MELGAR	SANTA ROSA	INCENDIO URBANO	0	0	0	6	0	30	0	0	0	0	0	0	0
8	12/11/2008	HUANCANE	HUANCANE	VIENTOS FUERTES	0	0	0	0	4	0	2	0	0	0	0	0	0
9	17/11/2008	CHUCUITO	JULI	INCENDIO URBANO	0	0	0	2	0	1	0	0	0	0	0	0	0
10	18/11/2008	EL COLLAO	ILAVE	INCENDIO URBANO	0	0	0	15	0	0	7	0	0	0	0	0	0
11	19/11/2008	CARABAYA	MACUSANI	VIENTOS FUERTES	0	0	0	4	0	1	0	0	0	0	0	0	0
12	25/11/2008	SAN A. DE PUTINA	PEDRO V. APAZA	INCENDIO URBANO	0	0	0	15	0	5	0	0	0	0	0	0	0
13	28/11/2008	AZANGARO	SAN ANTON	VIENTOS FUERTES	0	0	0	0	24	0	5	0	0	0	0	0	0
14	29/11/2008	LAMPA	VILAVILA	VIENTOS FUERTES	0	0	0	0	12	0	2	0	0	0	0	0	0
	TOTAL	EMER	NOVIEMBRE	14	0	0	0	69	226	42	55	0	0	0	0	0	0
1	01/12/2008	AZANGARO	AZANGARO	INCENDIO URBANO	0	0	0	0	20	0	9	0	0	0	0	0	0
2	01/12/2008	CARABAYA	MACUSANI	CRECIDA DE RIO	0	0	0	0	0	0	0	0	0	0	0	0	0
3	02/12/2008	CHUCUITO	JULI	INCENDIO FORESTAL	0	0	0	32	0	6	0	0	0	0	0	0	0
4	10/12/2008	PUNO	ATUNCOLLA	INCENDIO URBANO	0	0	0	6	0	1	0	0	0	0	0	0	0
5	12/12/2008	YUNGUYO	YUNGUYO	CRECIDA DE RIO	0	0	0	0	0	0	0	0	0	0	0	0	0
6	15/12/2008	AZANGARO	MUÑANI	INCENDIO URBANO	0	0	0	10	0	1	0	0	0	0	0	0	0
7	16/12/2008	PUNO	PUNO	PRECIPITACIONES - GRANIZO	0	0	0	5	0	1	0	0	0	0	0	0	0
8	20/12/2008	EL COLLAO	ILAVE	CRECIDA DE RIO	0	0	0	0	0	0	0	0	0	0	0	0	0
9	29/12/2008	EL COLLAO	SANTA ROSA	INCENDIO URBANO	0	0	0	10	0	3	0	0	0	0	0	0	0
10	31/12/2008	SAN A. DE PUTINA	PUTINA	DESPLAZAMIENTO	0	0	0	12	0	6	0	0	0	0	0	0	0
	TOTAL	EMER	DICIEMBRE	10	0	0	0	75	20	18	9	0	0	0	0	0	0

Fuente : Dirección Nacional de Operaciones del INDECI-SINPAD

Elaboración : Oficina de Estadística y Telemática del INDECI



1.2.22 REGISTRO PUNTUAL DE EMERGENCIAS Y DAÑOS DE LA REGIÓN SAN MARTÍN 2008

N°	FECHA	PROVINCIA	DISTRITO	FENOMENO	FALLEC	DESAP	HERIDOS	DAMNIF	APECT	VIVI. DEST	VIVI. AFFECT	CC EE DESTRU	CC EE AFFECT	CC SS DESTRU	CC SS AFFECT	HAS. DEST	HAS. AFFECT
	TOTAL	EMER	SAN MARTIN		0	0	7	1.995	6.404	453	1.213	0	5	0	2	0	400
1	01/01/2008	LAMAS	ZAPATERO	INCENDIO URBANO	0	0	0	5	0	1	0	0	0	0	0	0	0
2	02/01/2008	LAMAS	TABALOSOS	VIENTOS FUERTES	0	0	0	0	3	0	1	0	0	0	0	0	0
3	02/01/2008	LAMAS	TABALOSOS	INCENDIO URBANO	0	0	0	5	0	1	0	0	0	0	0	0	0
4	02/01/2008	PICOTA	TRES UNIDOS	PRECIPITACIONES - LLUVIA	0	0	0	0	0	0	1	0	0	0	0	0	0
5	05/01/2008	LAMAS	CAYNARACHI	INCENDIO URBANO	0	0	0	6	0	1	0	0	0	0	0	0	0
6	06/01/2008	LAMAS	A.DE ALVARADO	INCENDIO URBANO	0	0	0	5	0	1	0	0	0	0	0	0	0
7	06/01/2008	LAMAS	TABALOSOS	VIENTOS FUERTES	0	0	0	0	6	1	0	0	0	0	0	0	0
8	09/01/2008	LAMAS	ZAPATERO	INCENDIO URBANO	0	0	0	5	0	1	0	0	0	0	0	0	0
9	10/01/2008	LAMAS	A.DE ALVARADO	INCENDIO URBANO	0	0	0	5	0	1	0	0	0	0	0	0	0
10	11/01/2008	LAMAS	A.DE ALVARADO	INCENDIO URBANO	0	0	0	7	0	1	0	0	0	0	0	0	0
11	11/01/2008	SAN MARTIN	SAUCE	INCENDIO URBANO	0	0	0	6	0	1	0	0	0	0	0	0	0
12	16/01/2008	PICOTA	TINGO DE PONASA	INCENDIO URBANO	0	0	0	7	0	1	0	0	0	0	0	0	0
13	19/01/2008	RIOJA	NUEVA CAJAMARCA	VIENTOS FUERTES	0	0	0	0	5	0	1	0	0	0	0	0	0
14	21/01/2008	LAMAS	SHANAO	INCENDIO URBANO	0	0	0	4	0	1	0	0	0	0	0	0	0
15	24/01/2008	PICOTA	TRES UNIDOS	PRECIPITACIONES - LLUVIA	0	0	0	0	0	1	0	0	0	0	0	0	0
16	24/01/2008	RIOJA	NUEVA CAJAMARCA	INCENDIO URBANO	0	0	0	8	0	1	0	0	0	0	0	0	0
17	24/01/2008	RIOJA	NUEVA CAJAMARCA	INCENDIO URBANO	0	0	0	8	0	1	0	0	0	0	0	0	0
18	27/01/2008	SAN MARTIN	LA B. DE SHILCAYO	INCENDIO URBANO	0	0	0	1	0	1	0	0	0	0	0	0	0
19	29/01/2008	LAMAS	TABALOSOS	VIENTOS FUERTES	0	0	0	0	7	1	0	0	0	0	0	0	0
20	29/01/2008	LAMAS	CAYNARACHI	DESGLIZAMIENTO	0	0	0	0	0	0	0	0	0	0	0	0	0
21	31/01/2008	LAMAS	LAMAS	INCENDIO URBANO	0	0	0	2	0	1	0	0	0	0	0	0	0
22	31/01/2008	PICOTA	SHAMBOYACU	INCENDIO URBANO	0	0	0	2	0	1	0	0	0	0	0	0	0
	TOTAL	EMER	ENERO		0	0	0	76	21	18	3	0	0	0	0	0	0
1	02/02/2008	LAMAS	LAMAS	INCENDIO URBANO	0	0	0	3	0	1	0	0	0	0	0	0	0
2	03/02/2008	LAMAS	TABALOSOS	INCENDIO URBANO	0	0	0	2	0	1	0	0	0	0	0	0	0
3	06/02/2008	LAMAS	TABALOSOS	INCENDIO URBANO	0	0	0	5	0	1	0	0	0	0	0	0	0
4	06/02/2008	SAN MARTIN	LA B. DE SHILCAYO	INCENDIO URBANO	0	0	0	4	0	1	0	0	0	0	0	0	0
5	07/02/2008	EL DORADO	SAN JOSE DE SISA	INCENDIO URBANO	0	0	0	8	0	1	0	0	0	0	0	0	0
6	07/02/2008	PICOTA	PILLUANA	PRECIPITACIONES - LLUVIA	0	0	0	0	0	0	0	0	0	0	0	0	0
7	09/02/2008	LAMAS	TABALOSOS	INCENDIO URBANO	0	0	0	3	0	1	0	0	0	0	0	0	0
8	10/02/2008	MSCAL CACERES	PAJARILLO	INCENDIO URBANO	0	0	0	4	0	1	0	0	0	0	0	0	0
9	11/02/2008	LAMAS	SHANAO	VIENTOS FUERTES	0	0	0	5	0	1	0	0	0	0	0	0	0
10	14/02/2008	PICOTA	PILLUANA	VIENTOS FUERTES	0	0	0	5	0	1	0	0	0	0	0	0	0
11	17/02/2008	BELLAVISTA	BAJO BIAVO	INCENDIO URBANO	0	0	0	5	0	1	0	0	0	0	0	0	0
12	22/02/2008	LAMAS	ZAPATERO	INCENDIO URBANO	0	0	0	4	0	1	0	0	0	0	0	0	0
13	25/02/2008	RIOJA	AWAJUN	INCENDIO URBANO	0	0	0	5	0	1	0	0	0	0	0	0	0



1.2.22 REGISTRO PUNTUAL DE EMERGENCIAS Y DAÑOS DE LA REGIÓN SAN MARTÍN 2008

N°	FECHA	PROVINCIA	DISTRITO	FENOMENO	FALLEC	DESAP	HERIDOS	DAMNIF	AFFECT	VIVI. DEST	VIVI. AFFECT	CC EE DESTRU	CC EE AFFECT	CC SS DESTRU	CC SS AFFECT	HAS. DEST	HAS. AFFECT
14	26/02/2008	MSCAL CACERES	CAMPANILLA	INUNDACION	0	0	0	0	1230	0	238	0	0	0	0	0	0
	TOTAL	EMER	FEBRERO	14	0	0	0	53	1.230	12	238	0	0	0	0	0	0
1	03/03/2008	MOYOBAMBA	MOYOBAMBA	INUNDACION	0	0	0	0	0	0	0	0	0	0	0	0	0
2	03/03/2008	MOYOBAMBA	CALZADA	INUNDACION	0	0	0	0	0	0	0	0	0	0	0	0	0
3	05/03/2008	LAMAS	A.DE ALVARADO	INCENDIO URBANO	0	0	0	5	0	1	0	0	0	0	0	0	0
4	05/03/2008	TOCACHE	POLVORA	INUNDACION	0	0	0	19	50	5	15	0	0	0	0	0	0
5	07/03/2008	TOCACHE	TOCACHE	INUNDACION	0	0	0	13	90	3	17	0	0	0	0	0	0
6	10/03/2008	HUALLAGA	SAPOSOA	INCENDIO URBANO	0	0	0	3	0	1	0	0	0	0	0	0	0
7	10/03/2008	TOCACHE	UCHIZA	INCENDIO URBANO	0	0	0	1	0	0	0	0	0	0	0	0	0
8	11/03/2008	SAN MARTIN	LA B. DE SHILCAYO	INCENDIO URBANO	0	0	0	4	0	1	0	0	0	0	0	0	0
9	11/03/2008	TOCACHE	TOCACHE	INUNDACION	0	0	0	0	0	0	0	0	0	0	0	0	0
10	11/03/2008	TOCACHE	NUEVO PROGRESO	INUNDACION	0	0	0	0	0	0	0	0	0	0	0	0	0
11	11/03/2008	TOCACHE	POLVORA	INUNDACION	0	0	0	0	0	0	0	0	0	0	0	0	0
12	11/03/2008	TOCACHE	UCHIZA	INUNDACION	0	0	0	0	0	0	0	0	0	0	0	0	0
13	15/03/2008	LAMAS	CUÑUMBUQUI	VIENTOS FUERTES	0	0	0	3	0	1	0	0	0	0	0	0	0
14	15/03/2008	MSCAL CACERES	JUANJUI	PRECIPITACIONES - LLUVIA	0	0	0	0	0	0	0	0	0	0	0	0	0
15	23/03/2008	BELLAVISTA	BAJO BIAVO	PRECIPITACIONES - LLUVIA	0	0	0	0	0	0	0	0	0	0	0	0	0
16	23/03/2008	TOCACHE	TOCACHE	PRECIPITACIONES - LLUVIA	0	0	0	14	0	1	0	0	0	0	0	0	0
17	26/03/2008	TOCACHE	TOCACHE	PRECIPITACIONES - LLUVIA	0	0	0	0	0	0	0	0	0	0	0	0	0
18	27/03/2008	EL DORADO	SAN MARTIN	INUNDACION	0	0	0	40	0	11	0	0	0	0	0	0	0
19	27/03/2008	EL DORADO	SAN MARTIN	INUNDACION	0	0	0	67	0	12	0	0	0	0	0	0	0
20	27/03/2008	TOCACHE	SHUNTE	COLAPSO DE VIVIENDAS	0	0	0	0	440	0	0	0	2	0	0	0	0
21	29/03/2008	LAMAS	BARRANQUITA	VIENTOS FUERTES	0	0	0	3	0	1	0	0	0	0	0	0	0
22	29/03/2008	RIOJA	E. SOPLIN VARGAS	INCENDIO URBANO	0	0	0	5	0	1	0	0	0	0	0	0	0
23	31/03/2008	MOYOBAMBA	SORITOR	INCENDIO URBANO	0	0	0	11	0	2	0	0	0	0	0	0	0
24	31/03/2008	TOCACHE	SHUNTE	COLAPSO DE VIVIENDAS	0	0	0	7	0	1	0	0	0	0	0	0	0
	TOTAL	EMER	MARZO	24	0	0	0	195	580	41	32	0	2	0	0	0	0
1	01/04/2008	MOYOBAMBA	JEPELACIO	INUNDACION	0	0	0	12	0	3	0	0	0	0	0	0	0
2	02/04/2008	EL DORADO	SAN JOSE DE SISA	INUNDACION	0	0	0	62	103	16	26	0	0	0	0	0	0
3	02/04/2008	PICOTA	TRES UNIDOS	COLAPSO DE VIVIENDAS	0	0	0	6	0	1	0	0	0	0	0	0	0
4	03/04/2008	LAMAS	A.DE ALVARADO	INUNDACION	0	0	0	46	0	12	0	0	0	0	0	0	0
5	07/04/2008	BELLAVISTA	BAJO BIAVO	PRECIPITACIONES - LLUVIA	0	0	0	0	0	0	0	0	0	0	0	0	0
6	07/04/2008	EL DORADO	SAN JOSE DE SISA	PRECIPITACIONES - LLUVIA	0	0	0	0	0	0	0	0	0	0	0	0	0
7	07/04/2008	LAMAS	CAYNARACHI	PRECIPITACIONES - LLUVIA	0	0	0	0	0	0	0	0	0	0	0	0	0
8	07/04/2008	MSCAL CACERES	CAMPANILLA	PRECIPITACIONES - LLUVIA	0	0	0	0	0	0	0	0	0	0	0	0	0
9	07/04/2008	PICOTA	CASPISAPA	PRECIPITACIONES - LLUVIA	0	0	0	0	0	0	0	0	0	0	0	0	0
10	07/04/2008	PICOTA	PILLUANA	PRECIPITACIONES - LLUVIA	0	0	0	0	0	0	0	0	0	0	0	0	0



1.2.22 REGISTRO PUNTUAL DE EMERGENCIAS Y DAÑOS DE LA REGIÓN SAN MARTÍN 2008

N°	FECHA	PROVINCIA	DISTRITO	FENOMENO	FALLEC	DESAP	HERIDOS	DAMNIF	AFFECT	VIVI. DEST	VIVI. AFFECT	CC EE DESTRU	CC EE AFFECT	CC SS DESTRU	CC SS AFFECT	HAS. DEST	HAS. AFFECT
11	07/04/2008	PICOTA	SHAMBOYACU	PRECIPITACIONES - LLUVIA	0	0	0	0	0	0	0	0	0	0	0	0	0
12	07/04/2008	SAN MARTIN	CHAZUTA	PRECIPITACIONES - LLUVIA	0	0	0	0	0	0	0	0	0	0	0	0	0
13	08/04/2008	RIOJA	PARDO MIGUEL	VIENTOS FUERTES	0	0	0	0	27	0	0	0	0	0	0	0	0
14	13/04/2008	EL DORADO	SAN MARTIN	DESPLAZAMIENTO	0	0	0	11	0	3	0	0	0	0	0	0	0
15	13/04/2008	EL DORADO	SAN MARTIN	VIENTOS FUERTES	0	0	0	12	0	2	0	0	0	0	0	0	0
16	13/04/2008	HUALLAGA	SAPOSOA	INUNDACION	0	0	0	5	0	1	0	0	0	0	0	0	0
17	20/04/2008	LAMAS	TABALOSOS	INCENDIO URBANO	0	0	0	4	0	1	0	0	0	0	0	0	0
18	23/04/2008	PICOTA	TRES UNIDOS	PRECIPITACIONES - LLUVIA	0	0	0	9	0	1	0	0	0	0	0	0	0
19	25/04/2008	SAN MARTIN	HUIMBAYOC	VIENTOS FUERTES	0	0	0	38	0	10	0	0	0	0	0	0	0
	TOTAL	EMER	ABRIL	19	0	0	0	205	130	50	26	0	1	0	0	0	0
1	02/05/2008	MSCAL CACERES	JUANJUI	INCENDIO URBANO	0	0	0	7	0	1	0	0	0	0	0	0	0
2	06/05/2008	MSCAL CACERES	CAMPANILLA	INCENDIO URBANO	0	0	0	8	0	1	0	0	0	0	0	0	0
3	06/05/2008	PICOTA	SHAMBOYACU	INCENDIO URBANO	0	0	0	4	0	2	0	0	0	0	0	0	0
4	07/05/2008	MOYOBAMBA	SORITOR	VIENTOS FUERTES	0	0	0	0	3	0	1	0	0	0	0	0	0
5	08/05/2008	PICOTA	PUCACACA	INCENDIO URBANO	0	0	0	4	0	1	0	0	0	0	0	0	0
6	12/05/2008	LAMAS	SHANAO	INCENDIO URBANO	0	0	0	3	0	1	0	0	0	0	0	0	0
7	12/05/2008	LAMAS	TABALOSOS	INCENDIO URBANO	0	0	0	8	0	1	0	0	0	0	0	0	0
8	18/05/2008	HUALLAGA	SACANCHE	INCENDIO URBANO	0	0	0	8	0	1	0	0	0	0	0	0	0
9	18/05/2008	LAMAS	TABALOSOS	COLAPSO DE VIVIENDAS	0	0	0	6	0	1	0	0	0	0	0	0	0
10	20/05/2008	EL DORADO	SAN MARTIN	INCENDIO URBANO	0	0	0	8	0	1	0	0	0	0	0	0	0
11	22/05/2008	SAN MARTIN	TARAPOTO	VIENTOS FUERTES	0	0	0	0	60	0	10	0	0	0	0	0	0
12	22/05/2008	SAN MARTIN	TARAPOTO	OTRO FENOM. MET. O HIDROL.	0	0	0	0	0	2	8	0	0	0	0	0	0
13	22/05/2008	SAN MARTIN	MORALES	VIENTOS FUERTES	0	0	0	0	82	0	21	0	0	0	0	0	0
14	25/05/2008	LAMAS	TABALOSOS	VIENTOS FUERTES	0	0	0	0	14	0	3	0	0	0	0	0	0
15	25/05/2008	LAMAS	TABALOSOS	INCENDIO URBANO	0	0	0	15	0	4	0	0	0	0	0	0	0
16	26/05/2008	SAN MARTIN	CHAZUTA	INCENDIO URBANO	0	0	0	4	0	1	0	0	0	0	0	0	0
17	27/05/2008	PICOTA	SHAMBOYACU	INCENDIO URBANO	0	0	0	8	0	2	0	0	0	0	0	0	0
18	28/05/2008	HUALLAGA	SACANCHE	INCENDIO URBANO	0	0	0	8	0	1	0	0	0	0	0	0	0
	TOTAL	EMER	MAYO	18	0	0	0	91	159	20	43	0	0	0	0	0	0
1	02/06/2008	MOYOBAMBA	MOYOBAMBA	INCENDIO URBANO	0	0	0	8	0	2	0	0	0	0	0	0	0
2	03/06/2008	EL DORADO	SAN JOSE DE SISA	INCENDIO URBANO	0	0	0	4	0	1	0	0	0	0	0	0	0
3	09/06/2008	LAMAS	LAMAS	INCENDIO URBANO	0	0	0	3	0	1	0	0	0	0	0	0	0
4	10/06/2008	LAMAS	A.DE ALVARADO	PRECIPITACIONES - LLUVIA	0	0	0	15	0	3	0	0	0	0	0	0	0
5	10/06/2008	PICOTA	SHAMBOYACU	INCENDIO URBANO	0	0	0	8	0	2	0	0	0	0	0	0	0
6	16/06/2008	PICOTA	TRES UNIDOS	VIENTOS FUERTES	0	0	0	0	5	0	1	0	0	0	0	0	0
7	17/06/2008	LAMAS	ZAPATERO	INCENDIO URBANO	0	0	0	5	0	1	0	0	0	0	0	0	0



1.2.22 REGISTRO PUNTUAL DE EMERGENCIAS Y DAÑOS DE LA REGIÓN SAN MARTÍN 2008

N°	FECHA	PROVINCIA	DISTRITO	FENOMENO	FALLEC	DESAP	HERIDOS	DAMNIF	AFFECT	VIVI. DEST	VIVI. AFFECT	CC EE DESTRU	CC EE AFFECT	CC SS DESTRU	CC SS AFFECT	HAS. DEST	HAS. AFFECT
8	19/06/2008	LAMAS	LAMAS	DESPLAZAMIENTO	0	0	0	4	0	1	0	0	0	0	0	0	0
9	19/06/2008	LAMAS	TABALOSOS	VIENTOS FUERTES	0	0	0	2	0	1	0	0	0	0	0	0	0
10	19/06/2008	LAMAS	TABALOSOS	INCENDIO URBANO	0	0	0	7	0	1	0	0	0	0	0	0	0
11	21/06/2008	SAN MARTIN	LA B. DE SHILCAYO	INCENDIO URBANO	0	0	0	4	0	1	0	0	0	0	0	0	0
12	24/06/2008	LAMAS	TABALOSOS	VIENTOS FUERTES	0	0	0	17	0	3	0	0	0	0	0	0	0
13	27/06/2008	HUALLAGA	ALTO SAPOSOA	INCENDIO URBANO	0	0	0	3	0	1	0	0	0	0	0	0	0
14	29/06/2008	RIOJA	AWAJUN	INCENDIO URBANO	0	0	0	4	0	1	0	0	0	0	0	0	0
15	30/06/2008	PICOTA	BUENOS AIRES	INCENDIO URBANO	0	0	0	5	0	1	0	0	0	0	0	0	0
	TOTAL	EMER	JUNIO	15	0	0	0	89	5	20	1	0	0	0	0	0	0
1	01/07/2008	PICOTA	SHAMBOYACU	INCENDIO URBANO	0	0	0	2	0	1	0	0	0	0	0	0	0
2	06/07/2008	LAMAS	ZAPATERO	INCENDIO URBANO	0	0	0	4	0	1	0	0	0	0	0	0	0
3	08/07/2008	PICOTA	SHAMBOYACU	INCENDIO URBANO	0	0	0	5	0	2	0	0	0	0	0	0	0
4	08/07/2008	RIOJA	NUEVA CAJAMARCA	INUNDACION	0	0	0	0	550	0	0	0	0	0	0	0	0
5	09/07/2008	PICOTA	TRES UNIDOS	VIENTOS FUERTES	0	0	0	0	3	0	1	0	0	0	0	0	0
6	18/07/2008	MSCAL CACERES	JUANJUI	INCENDIO URBANO	0	0	0	6	0	2	0	0	0	0	0	0	0
7	19/07/2008	RIOJA	RIOJA	INCENDIO URBANO	0	0	0	3	0	2	0	0	0	0	0	0	0
8	20/07/2008	LAMAS	ZAPATERO	INCENDIO URBANO	0	0	0	4	0	1	0	0	0	0	0	0	0
9	28/07/2008	LAMAS	TABALOSOS	INCENDIO URBANO	0	0	0	5	0	1	0	0	0	0	0	0	0
10	29/07/2008	SAN MARTIN	CHAZUTA	INCENDIO URBANO	0	0	0	4	0	1	0	0	0	0	0	0	0
11	30/07/2008	LAMAS	TABALOSOS	VIENTOS FUERTES	0	0	0	0	4	0	1	0	0	0	0	0	0
12	30/07/2008	RIOJA	PARDO MIGUEL	INCENDIO URBANO	0	0	0	4	0	1	0	0	0	0	0	0	0
13	31/07/2008	HUALLAGA	SAPOSOA	INCENDIO URBANO	0	0	0	3	0	1	0	0	0	0	0	0	0
	TOTAL	EMER	JULIO	13	0	0	0	40	557	13	2	0	0	0	0	0	0
1	02/08/2008	MSCAL CACERES	PAJARILLO	INCENDIO URBANO	0	0	0	4	0	1	0	0	0	0	0	0	0
2	04/08/2008	LAMAS	A.DE ALVARADO	INCENDIO URBANO	0	0	0	11	0	4	0	0	0	0	0	0	0
3	04/08/2008	MSCAL CACERES	PAJARILLO	VIENTOS FUERTES	0	0	0	0	7	0	2	0	0	0	0	0	0
4	04/08/2008	PICOTA	SHAMBOYACU	INCENDIO URBANO	0	0	0	13	0	3	0	0	0	0	0	0	0
5	06/08/2008	SAN MARTIN	LA B. DE SHILCAYO	INCENDIO URBANO	0	0	0	11	0	2	0	0	0	0	0	0	0
6	10/08/2008	SAN MARTIN	HUIMBAYOC	INCENDIO URBANO	0	0	0	15	0	3	0	0	0	0	0	0	0
7	11/08/2008	EL DORADO	SAN MARTIN	INCENDIO URBANO	0	0	0	4	0	1	0	0	0	0	0	0	0
8	12/08/2008	PICOTA	TINGO DE PONASA	INCENDIO URBANO	0	0	0	3	0	1	0	0	0	0	0	0	0
9	12/08/2008	TOCACHE	UCHIZA	INCENDIO URBANO	0	0	0	4	0	1	0	0	0	0	0	0	0
10	13/08/2008	LAMAS	LAMAS	INCENDIO URBANO	0	0	0	4	0	1	0	0	0	0	0	0	0
11	15/08/2008	TOCACHE	POLVORA	INCENDIO URBANO	0	0	0	4	0	1	0	0	0	0	0	0	0
12	17/08/2008	SAN MARTIN	HUIMBAYOC	INCENDIO URBANO	0	0	0	24	0	5	0	0	0	0	0	0	0
13	25/08/2008	MOYOBAMBA	MOYOBAMBA	INCENDIO URBANO	0	0	0	5	0	1	0	0	0	0	0	0	0



1.2.22 REGISTRO PUNTUAL DE EMERGENCIAS Y DAÑOS DE LA REGIÓN SAN MARTÍN 2008

N°	FECHA	PROVINCIA	DISTRITO	FENOMENO	FALLEC	DESAP	HERIDOS	DAMNIF	AFFECT	VIVI. DEST	VIVI. AFFECT	CC EE DESTRU	CC EE AFFECT	CC SS DESTRU	CC SS AFFECT	HAS. DEST	HAS. AFFECT
14	25/08/2008	EL DORADO	SAN JOSE DE SISA	INCENDIO URBANO	0	0	0	9	0	2	0	0	0	0	0	0	0
15	25/08/2008	HUALLAGA	ALTO SAPOSOA	INCENDIO URBANO	0	0	0	5	0	1	0	0	0	0	0	0	0
16	25/08/2008	MSCAL CACERES	CAMPANILLA	INCENDIO URBANO	0	0	0	8	0	1	0	0	0	0	0	0	0
17	27/08/2008	MOYOBAMBA	MOYOBAMBA	VIENTOS FUERTES	0	0	0	9	0	2	0	0	0	0	0	0	0
18	27/08/2008	MOYOBAMBA	MOYOBAMBA	VIENTOS FUERTES	0	0	0	91	0	18	0	0	0	0	0	0	0
19	28/08/2008	PICOTA	PILLUANA	INCENDIO URBANO	0	0	0	8	0	1	0	0	0	0	0	0	0
20	28/08/2008	PICOTA	TRES UNIDOS	VIENTOS FUERTES	0	0	0	3	0	4	0	0	0	0	0	0	0
21	29/08/2008	SAN MARTIN	CHAZUTA	VIENTOS FUERTES	0	0	0	22	0	4	0	0	0	0	0	0	0
22	29/08/2008	SAN MARTIN	CHAZUTA	INCENDIO URBANO	0	0	0	5	0	1	0	0	0	0	0	0	0
23	30/08/2008	MOYOBAMBA	MOYOBAMBA	INCENDIO URBANO	0	0	0	8	0	0	0	0	0	0	0	0	0
24	31/08/2008	PICOTA	TRES UNIDOS	INCENDIO URBANO	0	0	0	5	0	1	0	0	0	0	0	0	0
25	31/08/2008	SAN MARTIN	CHAZUTA	VIENTOS FUERTES	0	0	0	2	0	1	0	0	0	0	0	0	0
	TOTAL	EMER	AGOSTO		0	0	0	277	7	56	2	0	0	0	0	0	0
1	01/09/2008	MOYOBAMBA	MOYOBAMBA	INCENDIO URBANO	0	0	0	8	0	1	0	0	0	0	0	0	0
2	01/09/2008	LAMAS	CAYNARACHI	INCENDIO URBANO	0	0	0	4	0	1	0	0	0	0	0	0	0
3	01/09/2008	PICOTA	SHAMBOYACU	INCENDIO URBANO	0	0	7	0	0	1	0	0	0	0	0	0	0
4	02/09/2008	EL DORADO	SAN MARTIN	INCENDIO URBANO	0	0	0	7	0	1	0	0	0	0	0	0	0
5	02/09/2008	HUALLAGA	SAPOSOA	VIENTOS FUERTES	0	0	0	5	0	1	0	0	0	0	0	0	0
6	02/09/2008	PICOTA	PILLUANA	INCENDIO FORESTAL	0	0	0	0	18	0	0	0	0	0	0	0	0
7	07/09/2008	PICOTA	TRES UNIDOS	PRECIPITACIONES - LLUVIA	0	0	0	5	0	1	0	0	0	0	0	0	0
8	11/09/2008	RIOJA	NUEVA CAJAMARCA	INCENDIO URBANO	0	0	0	6	0	1	0	0	0	0	0	0	0
9	13/09/2008	SAN MARTIN	JUAN GUERRA	PRECIPITACIONES - LLUVIA	0	0	0	56	0	18	0	0	0	0	0	0	0
10	14/09/2008	LAMAS	BARRANQUITA	INCENDIO URBANO	0	0	0	7	0	1	0	0	0	0	0	0	0
11	14/09/2008	LAMAS	TABALOSOS	PRECIPITACIONES - LLUVIA	0	0	0	5	0	2	0	0	0	0	0	0	0
12	15/09/2008	EL DORADO	SAN MARTIN	INCENDIO URBANO	0	0	0	7	0	1	0	0	0	0	0	0	0
13	15/09/2008	PICOTA	TINGO DE PONASA	INCENDIO FORESTAL	0	0	0	0	3	0	0	0	0	0	0	0	0
14	16/09/2008	LAMAS	LAMAS	PRECIPITACIONES - LLUVIA	0	0	0	22	0	5	0	0	0	0	0	0	0
15	16/09/2008	SAN MARTIN	PAPAPLAYA	PRECIPITACIONES - LLUVIA	0	0	0	7	0	1	0	0	0	0	0	0	0
16	17/09/2008	PICOTA	SHAMBOYACU	INCENDIO URBANO	0	0	0	9	0	2	0	0	0	0	0	0	0
17	18/09/2008	LAMAS	TABALOSOS	PRECIPITACIONES - LLUVIA	0	0	0	11	0	1	0	0	0	0	0	0	0
18	21/09/2008	LAMAS	SHANAO	VIENTOS FUERTES	0	0	0	3	0	1	0	0	0	0	0	0	0
19	21/09/2008	PICOTA	TRES UNIDOS	INUNDACION	0	0	0	102	0	25	0	0	0	0	0	0	0
20	22/09/2008	LAMAS	TABALOSOS	INCENDIO URBANO	0	0	0	5	0	1	0	0	0	0	0	0	0
21	23/09/2008	BELLAVISTA	BELLAVISTA	PRECIPITACIONES - LLUVIA	0	0	0	0	0	0	0	0	0	0	0	0	0
22	25/09/2008	EL DORADO	SAN JOSE DE SISA	VIENTOS FUERTES	0	0	0	9	0	2	0	0	0	0	0	0	0
23	25/09/2008	LAMAS	RUMISAPA	INCENDIO URBANO	0	0	0	5	0	1	0	0	0	0	0	0	0
24	26/09/2008	PICOTA	PICOTA	VIENTOS FUERTES	0	0	0	33	0	9	0	0	0	0	0	0	0



1.2.22 REGISTRO PUNTUAL DE EMERGENCIAS Y DAÑOS DE LA REGIÓN SAN MARTÍN 2008

N°	FECHA	PROVINCIA	DISTRITO	FENOMENO	FALLEC	DESAP	HERIDOS	DAMNIF	AFFECT	VIVI. DEST	VIVI. AFFECT	CC EE DESTRU	CC EE AFFECT	CC SS DESTRU	CC SS AFFECT	HAS. DEST	HAS. AFFECT
25	29/09/2008	EL DORADO	SAN JOSE DE SISA	VIENTOS FUERTES	0	0	0	15	0	4	0	0	0	0	0	0	0
26	29/09/2008	HUALLAGA	TINGO DE SAPOSOA	VIENTOS FUERTES	0	0	0	45	0	10	0	0	0	0	0	0	0
27	29/09/2008	MSCAL CACERES	JUANJUI	VIENTOS FUERTES	0	0	0	6	0	2	0	0	0	0	0	0	0
28	29/09/2008	TOCACHE	SHUNTE	INCENDIO URBANO	0	0	0	4	0	1	0	0	0	0	0	0	0
	TOTAL	EMER	SETIEMBRE		0	0	7	386	21	94	0	0	0	0	0	0	0
1	01/10/2008	LAMAS	LAMAS	VIENTOS FUERTES	0	0	0	10	0	2	0	0	0	0	0	0	0
2	01/10/2008	LAMAS	PINTO RECODO	INCENDIO URBANO	0	0	0	4	0	1	0	0	0	0	0	0	0
3	01/10/2008	LAMAS	PINTO RECODO	INCENDIO URBANO	0	0	0	4	0	1	0	0	0	0	0	0	0
4	03/10/2008	LAMAS	A DE ALVARADO	INCENDIO URBANO	0	0	0	8	0	1	0	0	0	0	0	0	0
5	03/10/2008	RIOJA	AWAJUN	VIENTOS FUERTES	0	0	0	20	0	3	0	0	0	0	0	0	0
6	05/10/2008	LAMAS	A DE ALVARADO	VIENTOS FUERTES	0	0	0	3	0	1	0	0	0	0	0	0	0
7	05/10/2008	LAMAS	TABALOSOS	INCENDIO URBANO	0	0	0	7	0	1	0	0	0	0	0	0	0
8	05/10/2008	LAMAS	TABALOSOS	INCENDIO URBANO	0	0	0	7	0	1	0	0	0	0	0	0	0
9	05/10/2008	TOCACHE	TOCACHE	VIENTOS FUERTES	0	0	0	8	0	1	0	0	0	0	0	0	0
10	06/10/2008	PICOTA	TRES UNIDOS	VIENTOS FUERTES	0	0	0	29	0	7	0	0	0	0	0	0	0
11	06/10/2008	PICOTA	TRES UNIDOS	VIENTOS FUERTES	0	0	0	0	300	0	150	0	0	0	0	0	0
12	08/10/2008	LAMAS	CAYNARACHI	INCENDIO URBANO	0	0	0	16	0	3	0	0	0	0	0	0	0
13	12/10/2008	MOYOBAMBA	MOYOBAMBA	INCENDIO URBANO	0	0	0	16	0	6	0	0	0	0	0	0	0
14	12/10/2008	SAN MARTIN	CHAZUTA	VIENTOS FUERTES	0	0	0	13	0	2	0	0	0	0	0	0	0
15	13/10/2008	MSCAL CACERES	PAJARILLO	VIENTOS FUERTES	0	0	0	16	0	4	0	0	0	0	0	0	0
16	14/10/2008	HUALLAGA	SAPOSOA	INCENDIO URBANO	0	0	0	3	0	1	0	0	0	0	0	0	0
17	21/10/2008	LAMAS	TABALOSOS	INCENDIO URBANO	0	0	0	4	0	1	0	0	0	0	0	0	0
18	25/10/2008	EL DORADO	SAN JOSE DE SISA	VIENTOS FUERTES	0	0	0	35	0	10	0	0	0	0	0	0	0
19	25/10/2008	TOCACHE	POLVORA	VIENTOS FUERTES	0	0	0	44	19	5	0	0	0	0	0	0	0
	TOTAL	EMER	OCTUBRE		0	0	0	247	319	56	155	0	0	0	0	0	0
1	02/11/2008	MSCAL CACERES	HUICUNGO	INUNDACION	0	0	0	97	360	20	77	0	0	0	0	0	0
2	02/11/2008	RIOJA	RIOJA	PRECIPITACIONES - LLUVIA	0	0	0	0	200	0	40	0	0	0	0	0	0
3	03/11/2008	BELLAVISTA	BELLAVISTA	INUNDACION	0	0	0	0	1.500	0	300	0	2	0	1	0	200
4	03/11/2008	HUALLAGA	TINGO DE SAPOSOA	INUNDACION	0	0	0	0	177	0	52	0	0	0	0	0	0
5	03/11/2008	MSCAL CACERES	PACHIZA	INUNDACION	0	0	0	35	365	7	73	0	0	0	1	0	200
6	04/11/2008	SAN MARTIN	LA B. DE SHILCAYO	VIENTOS FUERTES	0	0	0	0	7	0	1	0	0	0	0	0	0
7	06/11/2008	SAN MARTIN	HUIMBAYOC	INCENDIO URBANO	0	0	0	8	0	2	0	0	0	0	0	0	0
8	06/11/2008	SAN MARTIN	HUIMBAYOC	INCENDIO URBANO	0	0	0	16	0	3	0	0	0	0	0	0	0
9	07/11/2008	RIOJA	PARDO MIGUEL	VIENTOS FUERTES	0	0	0	3	0	1	0	0	0	0	0	0	0
10	08/11/2008	MOYOBAMBA	MOYOBAMBA	VIENTOS FUERTES	0	0	0	10	0	3	0	0	0	0	0	0	0



1.2.22 REGISTRO PUNTUAL DE EMERGENCIAS Y DAÑOS DE LA REGIÓN SAN MARTÍN 2008

N°	FECHA	PROVINCIA	DISTRITO	FENOMENO	FALLEC	DESAP	HERIDOS	DAMNIF	AFFECT	VIVI. DEST	VIVI. AFFECT	CC EE DESTRU	CC EE AFFECT	CC SS DESTRU	CC SS AFFECT	HAS. DEST	HAS. AFFECT
11	08/11/2008	LAMAS	LAMAS	INCENDIO URBANO	0	0	0	2	0	1	0	0	0	0	0	0	0
12	08/11/2008	MOYOBAMBA	MOYOBAMBA	VIENTOS FUERTES	0	0	0	40	0	8	0	0	0	0	0	0	0
13	09/11/2008	LAMAS	LAMAS	VIENTOS FUERTES	0	0	0	7	0	1	0	0	0	0	0	0	0
14	14/11/2008	LAMAS	LAMAS	VIENTOS FUERTES	0	0	0	2	0	1	0	0	0	0	0	0	0
15	14/11/2008	SAN MARTIN	HUIMBAYOC	PRECIPITACIONES - LLUVIA	0	0	0	0	16	0	3	0	0	0	0	0	0
16	16/11/2008	MSCAL CACERES	PAJARILLO	INCENDIO URBANO	0	0	0	3	0	1	0	0	0	0	0	0	0
17	18/11/2008	RIOJA	RIOJA	INUNDACION	0	0	0	0	750	0	165	0	0	0	0	0	0
18	24/11/2008	LAMAS	CAYNARACHI	VIENTOS FUERTES	0	0	0	9	0	3	0	0	0	0	0	0	0
19	29/11/2008	MOYOBAMBA	MOYOBAMBA	VIENTOS FUERTES	0	0	0	2	0	1	0	0	0	0	0	0	0
	TOTAL	EMER	NOVIEMBRE		0	0	0	234	3.375	52	711	0	2	0	2	0	400
1	02/12/2008	MOYOBAMBA	SORITOR	VIENTOS FUERTES	0	0	0	3	0	1	0	0	0	0	0	0	0
2	02/12/2008	EL DORADO	SAN JOSE DE SISA	INCENDIO URBANO	0	0	0	16	0	3	0	0	0	0	0	0	0
3	03/12/2008	RIOJA	YURACYACU	VIENTOS FUERTES	0	0	0	3	0	1	0	0	0	0	0	0	0
4	05/12/2008	MOYOBAMBA	MOYOBAMBA	INCENDIO URBANO	0	0	0	5	0	1	0	0	0	0	0	0	0
5	11/12/2008	SAN MARTIN	LA B. DE SHILCAYO	INCENDIO URBANO	0	0	0	4	0	1	0	0	0	0	0	0	0
6	23/12/2008	SAN MARTIN	TARAPOTO	VIENTOS FUERTES	0	0	0	5	0	1	0	0	0	0	0	0	0
7	23/12/2008	SAN MARTIN	LA B. DE SHILCAYO	VIENTOS FUERTES	0	0	0	39	0	6	0	0	0	0	0	0	0
8	27/12/2008	LAMAS	A.DE ALVARADO	VIENTOS FUERTES	0	0	0	8	0	2	0	0	0	0	0	0	0
9	28/12/2008	MOYOBAMBA	MOYOBAMBA	INCENDIO URBANO	0	0	0	8	0	2	0	0	0	0	0	0	0
10	29/12/2008	RIOJA	AWAJUN	INCENDIO URBANO	0	0	0	11	0	3	0	0	0	0	0	0	0
	TOTAL	EMER	DICIEMBRE		0	0	0	102	0	21	0	0	0	0	0	0	0

Fuente : Dirección Nacional de Operaciones del INDECI-SINPAD
Elaboración : Oficina de Estadística y Telemática del INDECI



1.2.23 REGISTRO PUNTUAL DE EMERGENCIAS Y DAÑOS DE LA REGIÓN TACNA 2008

N°	FECHA	PROVINCIA	DISTRITO	FENOMENO	FALLEC	DESAP	HERIDOS	DAMNIF	APECT	VIVI. DEST	VIVI. AFECT	CCEE DESTRU	CCEE AFECT	CCSS DESTRU	CCSS AFECT	HAS. DEST	HAS. AFECT
	TOTAL	EMER	TACNA		42	1	4	491	15.750	4	1.038	0	0	0	0	3.498	1.691
1	07/01/2008	TACNA	INCLAN	GRECIDA DE RIO	0	0	0	0	1.800	0	0	0	0	0	0	0	0
2	07/01/2008	CANDARAVE	CAIRANI	PRECIPITACIONES - LLUVIA	0	0	0	0	0	0	0	0	0	0	0	0	0
3	07/01/2008	CANDARAVE	CAMILACA	PRECIPITACIONES - LLUVIA	0	0	0	65	0	20	0	0	0	0	0	0	0
4	07/01/2008	CANDARAVE	CURIBAYA	PRECIPITACIONES - LLUVIA	0	0	0	0	0	77	0	0	0	0	0	0	0
5	07/01/2008	CANDARAVE	HUANUARA	DESGLZAMIENTO	0	0	0	0	0	130	0	0	0	0	0	0	0
6	07/01/2008	TACNA	PALCA	PRECIPITACIONES - LLUVIA	0	0	0	175	0	0	0	0	0	0	0	0	0
7	07/01/2008	JORGE BASADRE	LOCUMBA	GRECIDA DE RIO	0	0	0	0	0	0	0	0	0	0	0	0	0
8	11/01/2008	CANDARAVE	CANDARAVE	DESGLZAMIENTO	0	0	0	0	0	0	0	0	0	0	0	0	0
9	11/01/2008	CANDARAVE	QUILAHUANI	DESGLZAMIENTO	0	0	0	0	0	0	0	0	0	0	0	0	0
10	11/01/2008	CANDARAVE	QUILAHUANI	GRECIDA DE RIO	0	0	0	0	0	0	0	0	0	0	0	0	0
11	14/01/2008	TACNA	PALCA	PRECIPITACIONES - LLUVIA	0	0	0	1.800	0	600	0	0	0	0	0	0	0
12	15/01/2008	JORGE BASADRE	LOCUMBA	GRECIDA DE RIO	0	0	0	0	0	0	0	0	0	0	0	0	0
13	16/01/2008	TACNA	PACHIA	PRECIPITACIONES - LLUVIA	0	0	0	20	0	10	0	0	0	0	0	0	0
14	17/01/2008	TACNA	INCLAN	PRECIPITACIONES - LLUVIA	0	0	0	270	0	200	0	0	0	0	0	0	0
15	20/01/2008	TACNA	SAMA	HUAYCO	1	1	4	0	0	0	0	0	0	0	0	0	0
	TOTAL	EMER	ENERO		15	1	4	4.130	4.130	0	1.037	0	0	0	0	0	0
1	01/05/2008	TACNA	PACHIA	HELADA	0	0	0	375	0	0	0	0	0	0	0	6	26
2	01/05/2008	TACNA	PACHIA	HELADA	0	0	0	95	0	0	0	0	0	0	0	11	14
3	01/05/2008	TACNA	PACHIA	HELADA	0	0	0	206	0	0	0	0	0	0	0	8	10
4	01/05/2008	TACNA	PACHIA	HELADA	0	0	0	0	95	0	0	0	0	0	0	3	12
5	01/05/2008	TACNA	PALCA	HELADA	0	0	0	0	568	0	0	0	0	0	0	0	0
6	01/05/2008	TACNA	PALCA	HELADA	0	0	0	170	0	0	0	0	0	0	20	1	1
7	01/05/2008	TACNA	PALCA	HELADA	0	0	0	350	0	0	0	0	0	0	0	0	0
8	01/05/2008	TACNA	PALCA	HELADA	0	0	0	342	0	0	0	0	0	0	0	0	66
9	01/05/2008	TACNA	PALCA	HELADA	0	0	0	415	0	0	0	0	0	0	0	0	0
10	01/05/2008	CANDARAVE	CANDARAVE	HELADA	0	0	0	1.800	0	0	0	0	0	0	0	189	597
11	01/05/2008	CANDARAVE	CAIRANI	HELADA	0	0	0	714	0	0	0	0	0	0	0	3.000	246
12	01/05/2008	CANDARAVE	CAMILACA	HELADA	0	0	0	580	0	0	0	0	0	0	0	11	83
13	01/05/2008	CANDARAVE	CURIBAYA	HELADA	0	0	0	150	0	0	0	0	0	0	0	1	3
14	01/05/2008	CANDARAVE	HUANUARA	HELADA	0	0	0	1.220	0	0	0	0	0	0	0	34	246
15	01/05/2008	CANDARAVE	QUILAHUANI	HELADA	0	0	0	808	0	0	0	0	0	0	0	62	61
16	01/05/2008	TARATA	ESTIQUE	HELADA	0	0	0	520	0	0	0	0	0	0	0	2	105
17	01/05/2008	TARATA	ESTIQUE-PAMPA	HELADA	0	0	0	108	0	0	0	0	0	0	0	11	13
18	01/05/2008	TARATA	SUSAPAYA	HELADA	0	0	0	984	0	0	0	0	0	0	0	13	20
19	01/05/2008	TARATA	TARUCACHI	HELADA	0	0	0	550	0	0	0	0	0	0	0	0	10
20	01/05/2008	TARATA	TICACO	HELADA	0	0	0	860	0	0	0	0	0	0	0	37	24



1.2.23 REGISTRO PUNTUAL DE EMERGENCIAS Y DAÑOS DE LA REGIÓN TACNA 2008

N°	FECHA	PROVINCIA	DISTRITO	FENOMENO	FALLEC	DESAP	HERIDOS	DAMNIF	APECT	VIVI. DEST	VIVI. AFECT	CC EE DESTRU	CC EE AFECT	CC SS DESTRU	CC SS AFECT	HAS. DEST	HAS. AFECT
21	06/05/2008	TARATA	TARATA	HELADA	0	0	0	0	824	0	0	0	0	0	0	88	48
	TOTAL	EMER	MAYO	21	0	0	0	470	11.264	0	0	0	0	0	0	3.496	1.585
1	01/06/2008	TARATA	SITAJARA	HELADA	0	0	0	0	338	0	0	0	0	0	0	2	106
2	15/06/2008	JORGE BASADRE	ILABAYA	HELADA	0	0	0	0	18	0	1	0	0	0	0	0	0
3	30/06/2008	TACNA	INCLAN	INUNDACION	0	0	0	4	0	1	0	0	0	0	0	0	0
	TOTAL	EMER	JUNIO	3	0	0	0	4	356	1	1	0	0	0	0	2	106
1	30/08/2008	TACNA	TACNA	INCENDIO URBANO	0	0	0	5	0	1	0	0	0	0	0	0	0
	TOTAL	EMER	AGOSTO	1	0	0	0	5	0	1	0	0	0	0	0	0	0
1	18/10/2008	JORGE BASADRE	ILABAYA	INCENDIO URBANO	0	0	0	8	0	1	0	0	0	0	0	0	0
2	18/10/2008	JORGE BASADRE	ILABAYA	INCENDIO URBANO	0	0	0	4	0	1	0	0	0	0	0	0	0
	TOTAL	EMER	OCTUBRE	2	0	0	0	12	0	2	0	0	0	0	0	0	0

Fuente : Dirección Nacional de Operaciones del INDECI-SINPAD
Elaboración : Oficina de Estadística y Telemática del INDECI



1.2.24 REGISTRO PUNTUAL DE EMERGENCIAS Y DAÑOS DE LA REGIÓN TUMBES 2008

N°	FECHA	PROVINCIA	DISTRITO	FENOMENO	FALLEC	DESAP	HERIDOS	DAMNIF	APECT	VIVI. DEST	VIVI. APECT	CC EE DESTRU	CC EE APECT	CC SS DESTRU	CC SS APECT	HAS. DEST	HAS. APECT
	TOTAL	EMER	TUMBES		6	0	14	243	38.575	11	6.516	0	56	0	7	159	2.332
1	07/01/2008	TUMBES	SAN JACINTO	VIENTOS FUERTES	0	0	0	0	8	0	2	0	0	0	0	0	0
2	08/01/2008	TUMBES	SAN JACINTO	VIENTOS FUERTES	0	0	0	0	4	0	1	0	0	0	0	0	0
3	08/01/2008	CONTRAL. VILLAR	CASITAS	VIENTOS FUERTES	0	0	0	0	20	0	4	0	0	0	0	0	0
4	09/01/2008	ZARUMILLA	PAPAYAL	VIENTOS FUERTES	0	0	0	0	5	0	1	0	0	0	0	0	0
5	13/01/2008	ZARUMILLA	AGUAS VERDES	VIENTOS FUERTES	0	0	0	0	0	0	0	0	1	0	0	0	0
6	19/01/2008	TUMBES	TUMBES	VIENTOS FUERTES	0	0	0	0	0	0	0	0	0	0	0	0	0
7	22/01/2008	TUMBES	PAMPAS DE HOSPITAL	VIENTOS FUERTES	0	0	0	0	0	0	0	0	1	0	0	0	0
8	24/01/2008	TUMBES	PAMPAS DE HOSPITAL	PRECIPITACIONES - LLUVIA	0	0	0	0	6.345	0	32	0	0	0	0	0	0
9	24/01/2008	CONTRAL. VILLAR	CASITAS	PRECIPITACIONES - LLUVIA	0	0	0	0	0	0	15	0	0	0	0	0	0
10	24/01/2008	TUMBES	TUMBES	PRECIPITACIONES - LLUVIA	0	0	0	0	0	3	887	0	0	0	0	75	800
11	28/01/2008	ZARUMILLA	ZARUMILLA	PRECIPITACIONES - LLUVIA	0	0	0	0	840	0	168	0	0	0	0	0	0
12	29/01/2008	TUMBES	TUMBES	PRECIPITACIONES - LLUVIA	0	0	0	0	0	0	0	0	0	0	0	0	0
13	29/01/2008	CONTRAL. VILLAR	CASITAS	PRECIPITACIONES - LLUVIA	0	0	0	0	0	0	0	0	0	0	0	0	0
14	29/01/2008	ZARUMILLA	ZARUMILLA	PRECIPITACIONES - LLUVIA	0	0	0	0	0	0	1.800	0	0	0	0	0	0
15	30/01/2008	CONTRAL. VILLAR	ZORRITOS	CONTAMINACION AMBIENTAL (AGUA)	0	0	12	0	0	0	0	0	0	0	0	0	0
16	30/01/2008	CONTRAL. VILLAR	ZORRITOS	EXPLOSION	2	0	0	0	0	0	0	0	0	0	0	0	0
17	30/01/2008	TUMBES	TUMBES	PRECIPITACIONES - LLUVIA	0	0	0	0	0	0	0	0	0	0	0	0	0
18	30/01/2008	TUMBES	LA CRUZ	PRECIPITACIONES - LLUVIA	0	0	0	0	0	0	0	0	0	0	0	0	0
19	31/01/2008	TUMBES	SAN JACINTO	PRECIPITACIONES - LLUVIA	0	0	0	0	165	0	35	0	0	0	0	0	0
	TOTAL	EMER	ENERO		2	0	12	0	7.387	3	2.945	0	2	0	0	75	800
1	02/02/2008	CONTRAL. VILLAR	CASITAS	VIENTOS FUERTES	0	0	0	0	15	0	3	0	0	0	0	0	0
2	04/02/2008	TUMBES	SAN JACINTO	VIENTOS FUERTES	0	0	0	0	5	0	1	0	0	0	0	0	0
3	04/02/2008	TUMBES	TUMBES	PRECIPITACIONES - LLUVIA	0	0	0	0	600	0	120	0	0	0	0	0	0
4	10/02/2008	ZARUMILLA	ZARUMILLA	INCENDIO URBANO	0	0	0	0	4	0	1	0	0	0	0	0	0
5	11/02/2008	TUMBES	TUMBES	PRECIPITACIONES - LLUVIA	0	0	0	0	0	0	600	0	0	0	0	0	0
6	12/02/2008	TUMBES	SAN JACINTO	PRECIPITACIONES - LLUVIA	0	0	0	0	8.810	0	420	0	0	0	0	0	0
7	14/02/2008	TUMBES	TUMBES	PRECIPITACIONES - LLUVIA	0	0	0	0	2.000	0	420	0	0	0	0	0	0
8	14/02/2008	CONTRAL. VILLAR	CASITAS	PRECIPITACIONES - LLUVIA	0	0	0	0	3.640	0	650	0	0	0	0	0	0
9	15/02/2008	TUMBES	TUMBES	PRECIPITACIONES - LLUVIA	0	0	0	0	3.000	0	650	0	0	0	5	60	0
10	15/02/2008	ZARUMILLA	MATAPALO	PRECIPITACIONES - LLUVIA	0	0	0	0	2.665	0	0	0	0	0	0	0	0
11	16/02/2008	TUMBES	TUMBES	GRECIDA DE RIO	0	0	0	0	0	0	0	0	0	0	0	0	600
12	16/02/2008	TUMBES	TUMBES	PRECIPITACIONES - LLUVIA	0	0	0	0	0	0	0	0	0	0	0	0	0
13	18/02/2008	ZARUMILLA	ZARUMILLA	PRECIPITACIONES - LLUVIA	0	0	0	0	210	0	42	0	14	0	0	0	0
14	18/02/2008	TUMBES	TUMBES	PRECIPITACIONES - LLUVIA	0	0	0	0	0	0	350	0	0	0	0	0	0



1.2.24 REGISTRO PUNTUAL DE EMERGENCIAS Y DAÑOS DE LA REGIÓN TUMBES 2008

N°	FECHA	PROVINCIA	DISTRITO	FENOMENO	FALLEC	DESAP	HERIDOS	DAMNIF	AFFECT	VIVI. DEST	VIVI. AFFECT	CC EE DESTRU	CC EE AFFECT	CC SS DESTRU	CC SS AFFECT	HAS. DEST	HAS. AFFECT
15	19/02/2008	TUMBES	TUMBES	CRECIDA DE RIO	0	0	0	0	0	0	0	0	0	0	0	0	0
16	19/02/2008	ZARUMILLA	ZARUMILLA	PRECIPITACIONES - LLUVIA	1	0	0	0	0	0	0	0	0	0	0	0	300
17	20/02/2008	ZARUMILLA	ZARUMILLA	PRECIPITACIONES - LLUVIA	0	0	0	0	250	0	50	0	0	0	0	0	0
18	20/02/2008	TUMBES	TUMBES	CRECIDA DE RIO	0	0	0	0	0	0	0	0	0	0	0	0	0
19	22/02/2008	TUMBES	TUMBES	CONTAMINACION AMBIENTAL (AIRE)	0	0	0	0	0	0	0	0	0	0	0	0	0
20	24/02/2008	ZARUMILLA	AGUAS VERDES	CRECIDA DE RIO	0	0	0	0	2,585	0	60	0	0	0	0	0	0
21	29/02/2008	TUMBES	TUMBES	PRECIPITACIONES - LLUVIA	0	0	0	0	0	0	0	0	0	0	0	0	0
	TOTAL	EMER	FEBRERO	21	1	0	0	0	23,784	0	2,297	0	14	0	5	60	900
1	03/03/2008	ZARUMILLA	ZARUMILLA	PRECIPITACIONES - LLUVIA	0	0	0	5	258	1	0	0	0	0	0	0	0
2	04/03/2008	ZARUMILLA	AGUAS VERDES	CRECIDA DE RIO	0	0	0	190	20	0	420	0	2	0	1	0	0
3	04/03/2008	TUMBES	SAN JACINTO	PRECIPITACIONES - LLUVIA	0	0	0	0	750	0	150	0	0	0	0	0	0
4	06/03/2008	TUMBES	TUMBES	PRECIPITACIONES - LLUVIA	0	0	0	0	490	0	0	0	0	0	0	0	0
5	11/03/2008	TUMBES	TUMBES	PRECIPITACIONES - LLUVIA	0	0	0	0	2,500	0	505	0	15	0	1	0	605
6	11/03/2008	TUMBES	CORRALES	PRECIPITACIONES - LLUVIA	0	0	0	10	100	2	20	0	0	0	0	0	0
7	11/03/2008	TUMBES	S.J DE LA VIRGEN	PRECIPITACIONES - LLUVIA	0	0	0	0	1,240	0	0	0	0	0	0	0	0
8	11/03/2008	ZARUMILLA	AGUAS VERDES	PRECIPITACIONES - LLUVIA	0	0	0	0	0	0	0	0	0	0	0	0	0
9	11/03/2008	TUMBES	LA CRUZ	PRECIPITACIONES - LLUVIA	0	0	0	0	600	0	120	0	0	0	0	0	0
10	16/03/2008	TUMBES	TUMBES	PRECIPITACIONES - LLUVIA	0	0	0	0	0	0	0	0	21	0	0	0	0
11	18/03/2008	TUMBES	TUMBES	PRECIPITACIONES - LLUVIA	0	0	0	0	0	0	0	0	0	0	0	0	0
12	18/03/2008	TUMBES	TUMBES	CRECIDA DE RIO	0	0	0	0	0	0	0	0	0	0	0	0	0
13	24/03/2008	CONTRAL. VILLAR	CASITAS	PRECIPITACIONES - LLUVIA	0	0	0	0	0	0	0	0	0	0	0	0	0
	TOTAL	EMER	MARZO	13	0	0	0	205	5,958	3	1,216	0	38	0	2	0	605
1	10/04/2008	TUMBES	TUMBES	PRECIPITACIONES - LLUVIA	0	0	0	0	0	0	0	0	0	0	0	0	0
2	29/04/2008	TUMBES	PAMPAS DE HOSPITAL	VIENTOS FUERTES	0	0	0	0	25	0	5	0	0	0	0	0	0
	TOTAL	EMER	ABRIL	2	0	0	0	0	25	0	5	0	0	0	0	0	0
1	07/05/2008	TUMBES	TUMBES	INCENDIO FORESTAL	0	0	0	0	0	0	0	0	0	0	0	0	0
2	14/05/2008	TUMBES	TUMBES	INCENDIO URBANO	0	0	0	0	5	0	1	0	0	0	0	0	0
3	17/05/2008	TUMBES	TUMBES	INCENDIO URBANO	0	0	0	0	0	0	1	0	0	0	0	0	0
4	24/05/2008	TUMBES	TUMBES	PRECIPITACIONES - LLUVIA	0	0	0	0	10	0	2	0	0	0	0	0	0
5	26/05/2008	CONTRAL. VILLAR	CASITAS	INCENDIO FORESTAL	0	0	0	0	0	0	0	0	0	0	0	0	2
6	27/05/2008	TUMBES	PAMPAS DE HOSPITAL	VIENTOS FUERTES	0	0	0	0	10	0	2	0	0	0	0	0	0
	TOTAL	EMER	MAYO	6	0	0	0	0	25	0	6	0	0	0	0	0	2
1	02/06/2008	TUMBES	TUMBES	INCENDIO FORESTAL	0	0	0	0	0	0	0	0	0	0	0	0	0
2	02/06/2008	ZARUMILLA	PAPAYAL	INCENDIO FORESTAL	0	0	0	0	0	0	0	0	0	0	0	0	0
3	06/06/2008	TUMBES	TUMBES	INCENDIO URBANO	0	0	0	0	0	0	0	0	1	0	0	0	0



1.2.24 REGISTRO PUNTUAL DE EMERGENCIAS Y DAÑOS DE LA REGIÓN TUMBES 2008

N°	FECHA	PROVINCIA	DISTRITO	FENOMENO	FALLEC	DESAP	HERIDOS	DAMNIF	AFFECT	VIVI. DEST	VIVI. AFFECT	CC EE DESTRU	CC EE AFFECT	CC SS DESTRU	CC SS AFFECT	HAS. DEST	HAS. AFFECT
4	08/06/2008	ZARUMILLA	ZARUMILLA	INCENDIO FORESTAL	0	0	0	0	0	0	0	0	0	0	0	0	0
5	16/06/2008	TUMBES	LA CRUZ	INCENDIO FORESTAL	0	0	0	0	0	0	0	0	0	0	0	0	0
6	19/06/2008	ZARUMILLA	AGUAS VERDES	INCENDIO FORESTAL	0	0	0	0	0	0	0	0	0	0	0	0	20
7	25/06/2008	TUMBES	TUMBES	COLAPSO DE VIVIENDAS	0	0	0	0	0	0	0	0	1	0	0	0	0
	TOTAL	EMER	JUNIO	7	0	0	0	0	0	0	0	2	0	0	0	0	20
1	02/07/2008	TUMBES	TUMBES	INCENDIO FORESTAL	0	0	0	0	0	0	0	0	0	0	0	0	5
	TOTAL	EMER	JULIO	1	0	0	0	0	0	0	0	0	0	0	0	0	5
1	13/08/2008	TUMBES	LA CRUZ	INCENDIO FORESTAL	0	0	0	0	0	0	0	0	0	0	0	0	24
2	20/08/2008	TUMBES	SAN JACINTO	VIENTOS FUERTES	0	0	0	5	0	1	0	0	0	0	0	0	0
3	25/08/2008	CONTRAL. VILLAR	ZORRITOS	INCENDIO FORESTAL	0	0	0	0	0	0	0	0	0	0	0	0	0
4	26/08/2008	CONTRAL. VILLAR	ZORRITOS	INCENDIO FORESTAL	0	0	0	0	0	0	0	0	0	0	0	0	0
5	29/08/2008	ZARUMILLA	ZARUMILLA	EXPLOSION	3	0	0	0	0	0	0	0	0	0	0	0	0
	TOTAL	EMER	AGOSTO	5	3	0	0	5	0	1	0	0	0	0	0	24	0
1	01/09/2008	TUMBES	TUMBES	INCENDIO URBANO	0	0	0	4	0	0	1	0	0	0	0	0	0
2	09/09/2008	TUMBES	TUMBES	INCENDIO FORESTAL	0	0	0	0	0	0	0	0	0	0	0	0	0
3	16/09/2008	CONTRAL. VILLAR	ZORRITOS	OTROS FENOMENOS TECNOLOGICOS	0	0	0	0	0	0	0	0	0	0	0	0	0
4	25/09/2008	ZARUMILLA	AGUAS VERDES	INCENDIO URBANO	0	0	0	3	0	1	0	0	0	0	0	0	0
5	30/09/2008	TUMBES	TUMBES	DERRAME DE SUSTANCIAS NOCIVAS	0	0	1	0	600	0	0	0	0	0	0	0	0
6	30/09/2008	TUMBES	TUMBES	INCENDIO URBANO	0	0	1	0	600	0	0	0	0	0	0	0	0
	TOTAL	EMER	SETIEMBRE	6	0	0	2	7	1.200	1	1	0	0	0	0	0	0
1	09/10/2008	ZARUMILLA	ZARUMILLA	INCENDIO URBANO	0	0	0	5	0	1	0	0	0	0	0	0	0
2	09/10/2008	ZARUMILLA	ZARUMILLA	INCENDIO URBANO	0	0	0	0	5	0	1	0	0	0	0	0	0
3	10/10/2008	TUMBES	CORRALES	VIENTOS FUERTES	0	0	0	0	5	0	1	0	0	0	0	0	0
4	20/10/2008	ZARUMILLA	ZARUMILLA	INCENDIO FORESTAL	0	0	0	0	0	0	0	0	0	0	0	0	0
5	21/10/2008	TUMBES	PAMPAS DE HOSPITAL	VIENTOS FUERTES	0	0	0	0	5	0	1	0	0	0	0	0	0
6	23/10/2008	TUMBES	PAMPAS DE HOSPITAL	VIENTOS FUERTES	0	0	0	0	5	0	1	0	0	0	0	0	0
7	26/10/2008	TUMBES	PAMPAS DE HOSPITAL	VIENTOS FUERTES	0	0	0	0	5	0	1	0	0	0	0	0	0
8	28/10/2008	TUMBES	SAN JACINTO	INCENDIO FORESTAL	0	0	0	0	0	0	0	0	0	0	0	0	0
	TOTAL	EMER	OCTUBRE	8	0	0	0	5	25	1	5	0	0	0	0	0	0
1	06/11/2008	TUMBES	SAN JACINTO	VIENTOS FUERTES	0	0	0	0	5	0	1	0	0	0	0	0	0
2	07/11/2008	TUMBES	SAN JACINTO	VIENTOS FUERTES	0	0	0	0	5	0	1	0	0	0	0	0	0
3	09/11/2008	TUMBES	SAN JACINTO	VIENTOS FUERTES	0	0	0	0	5	0	1	0	0	0	0	0	0
4	10/11/2008	TUMBES	TUMBES	VIENTOS FUERTES	0	0	0	0	10	0	2	0	0	0	0	0	0
5	15/11/2008	TUMBES	CORRALES	INCENDIO URBANO	0	0	0	5	0	0	1	0	0	0	0	0	0



1.2.24 REGISTRO PUNTUAL DE EMERGENCIAS Y DAÑOS DE LA REGIÓN TUMBES 2008

N°	FECHA	PROVINCIA	DISTRITO	FENOMENO	FALLEC	DESAP	HERIDOS	DAMNIF	AFFECT	VIVI. DEST	VIVI. AFFECT	CC EE DESTRU	CC EE AFFECT	CC SS DESTRU	CC SS AFFECT	HAS. DEST	HAS. AFFECT
6	16/11/2008	TUMBES	PAMPAS DE HOSPITAL	VIENTOS FUERTES	0	0	0	0	5	0	1	0	0	0	0	0	0
7	20/11/2008	TUMBES	SAN JACINTO	VIENTOS FUERTES	0	0	0	5	0	1	0	0	0	0	0	0	0
8	21/11/2008	TUMBES	CORRALES	DERRUMBE	0	0	0	5	0	0	1	0	0	0	0	0	0
9	30/11/2008	TUMBES	SAN JACINTO	VIENTOS FUERTES	0	0	0	0	45	0	9	0	0	0	0	0	0
	TOTAL	EMER	NOVIEMBRE		9	0	0	15	75	1	17	0	0	0	0	0	0
1	03/12/2008	CONTRAL. VILLAR	CANOAS DE PUNTA SAL	INCENDIO URBANO	0	0	0	0	1	0	1	0	0	0	0	0	0
2	04/12/2008	TUMBES	TUMBES	INUNDACION	0	0	0	0	60	0	12	0	0	0	0	0	0
3	04/12/2008	TUMBES	PAMPAS DE HOSPITAL	VIENTOS FUERTES	0	0	0	0	5	0	1	0	0	0	0	0	0
4	06/12/2008	CONTRAL. VILLAR	CASITAS	VIENTOS FUERTES	0	0	0	0	0	0	1	0	0	0	0	0	0
5	06/12/2008	CONTRAL. VILLAR	CASITAS	VIENTOS FUERTES	0	0	0	0	0	0	1	0	0	0	0	0	0
6	06/12/2008	CONTRAL. VILLAR	CASITAS	VIENTOS FUERTES	0	0	0	0	0	0	1	0	0	0	0	0	0
7	07/12/2008	TUMBES	SAN JACINTO	VIENTOS FUERTES	0	0	0	6	0	1	0	0	0	0	0	0	0
8	18/12/2008	ZARUMILLA	ZARUMILLA	VIENTOS FUERTES	0	0	0	0	15	0	3	0	0	0	0	0	0
9	18/12/2008	ZARUMILLA	ZARUMILLA	VIENTOS FUERTES	0	0	0	0	15	0	3	0	0	0	0	0	0
10	29/12/2008	CONTRAL. VILLAR	CASITAS	VIENTOS FUERTES	0	0	0	0	0	0	1	0	0	0	0	0	0
	TOTAL	EMER	DICIEMBRE		10	0	0	6	96	1	24	0	0	0	0	0	0

Fuente : Dirección Nacional de Operaciones del INDECI-SINPAD
Elaboración : Oficina de Estadística y Telemática del INDECI



1.2.25 REGISTRO PUNTUAL DE EMERGENCIAS Y DAÑOS DE LA REGIÓN UCAYALI 2008

N°	FECHA	PROVINCIA	DISTRITO	FENOMENO	FALLEC	DESAP	HERIDOS	DAMNIF	AFFECT	VIVI. DEST	VIVI. AFFECT	CC EE DESTRU	CC EE AFFECT	CC SS DESTRU	CC SS AFFECT	HAS. DEST	HAS. AFFECT
	TOTAL	EMER	UCAYALI		3	0	0	2.300	5.856	470	2.234	0	10	0	8	3.745	2.319
1	01/01/2008	ATALAYA	TAHUANIA	INCENDIO URBANO	0	0	0	0	0	3	0	0	0	0	0	0	0
2	01/01/2008	CRNEL PORTILLO	CAMPOVERDE	INCENDIO URBANO	0	0	0	5	0	1	0	0	0	0	0	0	0
3	01/01/2008	CRNEL PORTILLO	CAMPOVERDE	INCENDIO URBANO	0	0	0	5	0	1	0	0	0	0	0	0	0
4	01/01/2008	ATALAYA	RAYMONDI	INCENDIO URBANO	0	0	0	6	0	1	0	0	0	0	0	0	0
5	01/01/2008	CRNEL PORTILLO	CALLERIA	DESPLAZAMIENTO	0	0	0	26	0	6	0	0	0	0	0	0	0
6	09/01/2008	CRNEL PORTILLO	CALLERIA	INCENDIO URBANO	0	0	0	6	0	2	0	0	0	0	0	0	0
7	09/01/2008	CRNEL PORTILLO	CALLERIA	INCENDIO URBANO	0	0	0	6	0	2	0	0	0	0	0	0	0
8	10/01/2008	CRNEL PORTILLO	MANANTAY	VIENTOS FUERTES	0	0	0	10	0	0	2	0	0	0	0	0	0
9	11/01/2008	CRNEL PORTILLO	YARINACOCCHA	DESPLAZAMIENTO	0	0	0	8	0	1	0	0	0	0	0	0	0
10	13/01/2008	ATALAYA	RAYMONDI	INCENDIO URBANO	3	0	0	8	0	1	0	0	0	0	0	0	0
11	14/01/2008	PURUS	PURUS	INUNDACION	0	0	0	0	5	0	1	0	0	0	0	0	0
12	14/01/2008	PADRE ABAD	CURIMANA	INUNDACION	0	0	0	0	69	0	20	0	0	0	0	0	0
13	15/01/2008	CRNEL PORTILLO	CAMPOVERDE	VIENTOS FUERTES	0	0	0	0	14	0	3	0	0	0	0	0	0
14	16/01/2008	PURUS	PURUS	INUNDACION	0	0	0	0	5	0	1	0	0	0	0	0	0
15	16/01/2008	CRNEL PORTILLO	CAMPOVERDE	VIENTOS FUERTES	0	0	0	0	2	0	1	0	0	0	0	0	0
16	19/01/2008	PADRE ABAD	PADRE ABAD	DESPLAZAMIENTO	0	0	0	0	500	0	0	0	0	0	0	0	0
17	23/01/2008	PURUS	PURUS	INCENDIO URBANO	0	0	0	0	8	0	1	0	0	0	0	0	0
18	27/01/2008	CRNEL PORTILLO	CAMPOVERDE	VIENTOS FUERTES	0	0	0	0	8	0	2	0	0	0	0	0	0
19	28/01/2008	PURUS	PURUS	INUNDACION	0	0	0	0	1	0	1	0	0	0	0	0	0
	TOTAL	EMER	ENERO		3	0	0	70	622	18	32	0	0	0	0	0	0
1	01/02/2008	CRNEL PORTILLO	CAMPOVERDE	INCENDIO URBANO	0	0	0	6	0	1	0	0	0	0	0	0	0
2	03/02/2008	CRNEL PORTILLO	CAMPOVERDE	DESPLAZAMIENTO	0	0	0	0	20	0	1	0	0	0	0	0	0
3	03/02/2008	CRNEL PORTILLO	CAMPOVERDE	VIENTOS FUERTES	0	0	0	0	34	0	7	0	0	0	0	0	0
4	03/02/2008	PADRE ABAD	PADRE ABAD	INUNDACION	0	0	0	465	0	95	0	0	0	0	0	0	0
5	03/02/2008	PADRE ABAD	PADRE ABAD	INUNDACION	0	0	0	542	224	109	45	0	0	0	0	0	0
6	03/02/2008	PADRE ABAD	PADRE ABAD	INUNDACION	0	0	0	44	224	8	1.229	0	7	0	7	3.745	2.304
7	04/02/2008	CRNEL PORTILLO	IPARIA	INUNDACION	0	0	0	0	89	0	15	0	0	0	0	0	0
8	04/02/2008	CRNEL PORTILLO	NUEVA REQUENA	INUNDACION	0	0	0	0	2.771	0	490	0	0	0	0	0	0
9	04/02/2008	ATALAYA	RAYMONDI	INUNDACION	0	0	0	4	0	1	0	0	0	0	0	0	0
10	05/02/2008	ATALAYA	RAYMONDI	INUNDACION	0	0	0	0	7	0	1	0	0	0	0	0	0
11	07/02/2008	PURUS	PURUS	INUNDACION	0	0	0	0	5	0	1	0	0	0	0	0	0
12	09/02/2008	PURUS	PURUS	VIENTOS FUERTES	0	0	0	0	14	0	3	0	0	0	0	0	0
13	10/02/2008	PURUS	PURUS	INUNDACION	0	0	0	0	18	0	3	0	0	0	0	0	0
14	12/02/2008	ATALAYA	RAYMONDI	INUNDACION	0	0	0	0	4	0	1	0	0	0	0	0	0
15	13/02/2008	CRNEL PORTILLO	CALLERIA	INUNDACION	0	0	0	0	44	0	7	0	0	0	0	0	0
16	18/02/2008	CRNEL PORTILLO	CALLERIA	INUNDACION	0	0	0	0	110	0	21	0	0	0	0	0	0



1.2.25 REGISTRO PUNTUAL DE EMERGENCIAS Y DAÑOS DE LA REGIÓN UCAYALI 2008

N°	FECHA	PROVINCIA	DISTRITO	FENOMENO	FALLEC	DESAP	HERIDOS	DAMNIF	AFFECT	VIVI. DEST	VIVI. AFFECT	CC EE DESTRU	CC EE AFFECT	CC SS DESTRU	CC SS AFFECT	HAS. DEST	HAS. AFFECT
17	18/02/2008	CRNEL PORTILLO	CALLERIA	INUNDACION	0	0	0	0	3	0	1	0	0	0	0	0	0
18	19/02/2008	CRNEL PORTILLO	CAMPOVERDE	INUNDACION	0	0	0	0	175	0	40	0	0	0	0	0	0
19	20/02/2008	CRNEL PORTILLO	CALLERIA	INUNDACION	0	0	0	0	7	0	1	0	0	0	0	0	0
20	22/02/2008	CRNEL PORTILLO	CAMPOVERDE	VIENTOS FUERTES	0	0	0	0	37	0	8	0	0	0	0	0	0
21	26/02/2008	CRNEL PORTILLO	CAMPOVERDE	VIENTOS FUERTES	0	0	0	0	24	0	5	0	0	0	0	0	0
	TOTAL	EMER	FEBRERO		0	0	0	1.061	3.810	214	1.879	0	7	0	7	3.745	2.304
1	02/03/2008	CRNEL PORTILLO	MANANTAY	INUNDACION	0	0	0	0	772	0	187	0	1	0	1	0	0
2	03/03/2008	CRNEL PORTILLO	CALLERIA	INUNDACION	0	0	0	25	0	5	0	0	0	0	0	0	0
3	09/03/2008	CRNEL PORTILLO	CALLERIA	INUNDACION	0	0	0	0	142	0	29	0	0	0	0	0	0
4	10/03/2008	CRNEL PORTILLO	CAMPOVERDE	INCENDIO URBANO	0	0	0	4	0	1	0	0	0	0	0	0	0
5	11/03/2008	CRNEL PORTILLO	CALLERIA	INUNDACION	0	0	0	0	64	0	12	0	0	0	0	0	0
6	13/03/2008	CRNEL PORTILLO	CALLERIA	INUNDACION	0	0	0	0	71	0	17	0	0	0	0	0	0
7	16/03/2008	CRNEL PORTILLO	CALLERIA	INUNDACION	0	0	0	0	7	0	1	0	0	0	0	0	0
8	18/03/2008	CRNEL PORTILLO	CALLERIA	INUNDACION	0	0	0	0	16	0	2	0	0	0	0	0	0
9	18/03/2008	CRNEL PORTILLO	CALLERIA	INCENDIO URBANO	0	0	0	6	0	1	0	0	0	0	0	0	0
	TOTAL	EMER	MARZO		0	0	0	35	1.072	7	248	0	1	0	1	0	0
1	10/04/2008	ATALAYA	RAYMONDI	INCENDIO URBANO	0	0	0	5	0	1	0	0	0	0	0	0	0
2	21/04/2008	CRNEL PORTILLO	CALLERIA	INUNDACION	0	0	0	29	159	5	35	0	0	0	0	0	0
	TOTAL	EMER	ABRIL		0	0	0	34	159	6	35	0	0	0	0	0	0
1	09/05/2008	CRNEL PORTILLO	CALLERIA	INUNDACION	0	0	0	0	50	0	10	0	0	0	0	0	0
	TOTAL	EMER	MAYO		0	0	0	0	50	0	10	0	0	0	0	0	0
1	04/06/2008	ATALAYA	RAYMONDI	INCENDIO URBANO	0	0	0	6	0	1	0	0	0	0	0	0	0
2	11/06/2008	CRNEL PORTILLO	CALLERIA	INCENDIO URBANO	0	0	0	7	0	1	0	0	0	0	0	0	0
3	14/06/2008	ATALAYA	RAYMONDI	INCENDIO URBANO	0	0	0	6	0	1	0	0	0	0	0	0	0
	TOTAL	EMER	JUNIO		0	0	0	19	0	3	0	0	0	0	0	0	0
1	01/07/2008	CRNEL PORTILLO	CALLERIA	INUNDACION	0	0	0	0	2	0	1	0	0	0	0	0	0
2	01/07/2008	CRNEL PORTILLO	CALLERIA	INUNDACION	0	0	0	0	21	0	7	0	0	0	0	0	0
3	01/07/2008	CRNEL PORTILLO	CALLERIA	INCENDIO URBANO	0	0	0	6	0	1	0	0	0	0	0	0	0
4	01/07/2008	CRNEL PORTILLO	CALLERIA	INCENDIO URBANO	0	0	0	1	0	1	0	0	0	0	0	0	0
5	01/07/2008	CRNEL PORTILLO	YARINACOCHA	INCENDIO URBANO	0	0	0	11	0	2	0	0	0	0	0	0	0
6	01/07/2008	CRNEL PORTILLO	YARINACOCHA	INCENDIO URBANO	0	0	0	1	0	1	0	0	0	0	0	0	0
7	01/07/2008	CRNEL PORTILLO	YARINACOCHA	INCENDIO URBANO	0	0	0	6	0	1	0	0	0	0	0	0	0
8	01/07/2008	CRNEL PORTILLO	YARINACOCHA	INCENDIO URBANO	0	0	0	3	0	1	0	0	0	0	0	0	0
9	05/07/2008	CRNEL PORTILLO	CALLERIA	INCENDIO URBANO	0	0	0	5	0	1	0	0	0	0	0	0	0
	TOTAL	EMER	JULIO		0	0	0	33	23	8	8	0	0	0	0	0	0
1	05/08/2008	CRNEL PORTILLO	YARINACOCHA	DESPLAZAMIENTO	0	0	0	6	0	1	0	0	0	0	0	0	0
2	07/08/2008	CRNEL PORTILLO	MASISEA	INCENDIO URBANO	0	0	0	8	0	1	0	0	0	0	0	0	0



1.2.25 REGISTRO PUNTUAL DE EMERGENCIAS Y DAÑOS DE LA REGIÓN UCAYALI 2008

N°	FECHA	PROVINCIA	DISTRITO	FENOMENO	FALLEC	DESAP	HERIDOS	DAMNIF	AFFECT	VIVI. DEST	VIVI. AFFECT	CC EE DESTRU	CC EE AFFECT	CC SS DESTRU	CC SS AFFECT	HAS. DEST	HAS. AFFECT
3	14/08/2008	CRNEL PORTILLO	MANANTAY	INCENDIO URBANO	0	0	0	5	0	1	0	0	0	0	0	0	0
4	21/08/2008	CRNEL PORTILLO	CALLERIA	INCENDIO URBANO	0	0	0	6	0	1	0	0	0	0	0	0	0
5	31/08/2008	CRNEL PORTILLO	YARINACOCOA	INCENDIO URBANO	0	0	0	9	0	2	0	0	0	0	0	0	0
	TOTAL	EMER	AGOSTO	5	0	0	0	34	0	6	0	0	0	0	0	0	0
1	01/09/2008	CRNEL PORTILLO	NUEVA REQUENA	INCENDIO URBANO	0	0	0	5	0	1	0	0	0	0	0	0	0
2	04/09/2008	CRNEL PORTILLO	YARINACOCOA	VIENTOS FUERTES	0	0	0	0	7	0	1	0	0	0	0	0	0
3	23/09/2008	CRNEL PORTILLO	CALLERIA	INCENDIO URBANO	0	0	0	5	0	1	0	0	0	0	0	0	0
	TOTAL	EMER	SETIEMBRE	3	0	0	0	10	7	2	1	0	0	0	0	0	0
1	03/10/2008	CRNEL PORTILLO	CALLERIA	INCENDIO URBANO	0	0	0	2	0	1	0	0	0	0	0	0	0
2	03/10/2008	CRNEL PORTILLO	YARINACOCOA	INCENDIO URBANO	0	0	0	3	0	1	0	0	0	0	0	0	0
3	04/10/2008	ATALAYA	RAYMONDI	ALUVION	0	0	0	0	0	0	0	0	0	0	0	0	0
4	05/10/2008	CRNEL PORTILLO	NUEVA REQUENA	INCENDIO URBANO	0	0	0	5	0	1	0	0	0	0	0	0	0
5	05/10/2008	ATALAYA	RAYMONDI	INCENDIO URBANO	0	0	0	4	0	1	0	0	0	0	0	0	0
6	11/10/2008	CRNEL PORTILLO	YARINACOCOA	INCENDIO URBANO	0	0	0	4	0	1	0	0	0	0	0	0	0
7	12/10/2008	PADRE ABAD	PADRE ABAD	VIENTOS FUERTES	0	0	0	616	90	137	19	0	2	0	0	0	15
8	19/10/2008	CRNEL PORTILLO	YARINACOCOA	INCENDIO URBANO	0	0	0	2	0	1	0	0	0	0	0	0	0
9	21/10/2008	PADRE ABAD	PADRE ABAD	INCENDIO URBANO	0	0	0	3	0	1	0	0	0	0	0	0	0
	TOTAL	EMER	OCTUBRE	9	0	0	0	639	90	144	19	0	2	0	0	0	15
1	04/11/2008	PADRE ABAD	PADRE ABAD	VIENTOS FUERTES	0	0	0	13	0	3	0	0	0	0	0	0	0
2	09/11/2008	CRNEL PORTILLO	CALLERIA	INCENDIO URBANO	0	0	0	4	0	1	0	0	0	0	0	0	0
3	09/11/2008	PADRE ABAD	PADRE ABAD	VIENTOS FUERTES	0	0	0	104	0	20	0	0	0	0	0	0	0
4	11/11/2008	ATALAYA	RAYMONDI	VIENTOS FUERTES	0	0	0	9	0	0	0	0	0	0	0	0	0
5	13/11/2008	ATALAYA	RAYMONDI	INCENDIO URBANO	0	0	0	4	0	0	0	0	0	0	0	0	0
6	14/11/2008	PADRE ABAD	PADRE ABAD	VIENTOS FUERTES	0	0	0	59	0	9	0	0	0	0	0	0	0
7	19/11/2008	PADRE ABAD	PADRE ABAD	INCENDIO URBANO	0	0	0	12	0	2	0	0	0	0	0	0	0
8	22/11/2008	PADRE ABAD	PADRE ABAD	VIENTOS FUERTES	0	0	0	42	0	7	0	0	0	0	0	0	0
9	22/11/2008	PADRE ABAD	PADRE ABAD	VIENTOS FUERTES	0	0	0	13	0	3	0	0	0	0	0	0	0
10	22/11/2008	PADRE ABAD	PADRE ABAD	VIENTOS FUERTES	0	0	0	18	0	3	0	0	0	0	0	0	0
11	22/11/2008	PADRE ABAD	PADRE ABAD	VIENTOS FUERTES	0	0	0	17	0	3	0	0	0	0	0	0	0
12	23/11/2008	CRNEL PORTILLO	YARINACOCOA	VIENTOS FUERTES	0	0	0	2	0	1	0	0	0	0	0	0	0
13	26/11/2008	ATALAYA	RAYMONDI	VIENTOS FUERTES	0	0	0	0	3	1	0	0	0	0	0	0	0
14	28/11/2008	CRNEL PORTILLO	YARINACOCOA	INCENDIO URBANO	0	0	0	4	0	1	0	0	0	0	0	0	0
	TOTAL	EMER	NOVIEMBRE	14	0	0	0	301	3	53	1	0	0	0	0	0	0
1	01/12/2008	ATALAYA	RAYMONDI	VIENTOS FUERTES	0	0	0	0	12	0	0	0	0	0	0	0	0
2	03/12/2008	CRNEL PORTILLO	YARINACOCOA	INCENDIO URBANO	0	0	0	0	0	0	0	0	0	0	0	0	0
3	14/12/2008	ATALAYA	RAYMONDI	VIENTOS FUERTES	0	0	0	0	8	0	0	0	0	0	0	0	0
4	14/12/2008	PADRE ABAD	PADRE ABAD	VIENTOS FUERTES	0	0	0	16	0	3	0	0	0	0	0	0	0



1.2.25 REGISTRO PUNTUAL DE EMERGENCIAS Y DAÑOS DE LA REGIÓN UCAYALI 2008

N°	FECHA	PROVINCIA	DISTRITO	FENOMENO	FALLEC	DESAP	HERIDOS	DAMNIF	APECT	VIVI. DEST	VIVI. APECT	CC EE DESTRU	CC EE APECT	CC SS DESTRU	CC SS APECT	HAS. DEST	HAS. APECT
5	19/12/2008	ATALAYA	RAYMONDI	INCENDIO URBANO	0	0	0	6	0	0	0	0	0	0	0	0	0
6	22/12/2008	PADRE ABAD	PADRE ABAD	INCENDIO URBANO	0	0	0	5	0	1	0	0	0	0	0	0	0
7	26/12/2008	ATALAYA	RAYMONDI	INCENDIO URBANO	0	0	0	5	0	0	0	0	0	0	0	0	0
8	27/12/2008	CRNEL PORTILLO	YARINACOCCHA	INCENDIO URBANO	0	0	0	7	0	1	0	0	0	0	0	0	0
9	28/12/2008	PADRE ABAD	PADRE ABAD	DERRUMBE	0	0	0	0	0	0	0	0	0	0	0	0	0
10	28/12/2008	PADRE ABAD	PADRE ABAD	INUNDACION	0	0	0	15	0	3	0	0	0	0	0	0	0
11	30/12/2008	CRNEL PORTILLO	YARINACOCCHA	VIENTOS FUERTES	0	0	0	5	0	0	1	0	0	0	0	0	0
12	31/12/2008	CRNEL PORTILLO	YARINACOCCHA	INCENDIO URBANO	0	0	0	5	0	1	0	0	0	0	0	0	0
TOTAL	EMER		DICIEMBRE		0	0	0	64	20	9	1	0	0	0	0	0	0

Fuente : Dirección Nacional de Operaciones del INDECI-SINPAD

Elaboración : Oficina de Estadística y Telemática del INDECI



1.3 Detalle de algunas emergencias con mapas ilustrativos por región

- 1.3.1 Región Amazonas
- 1.3.2 Región Ancash
- 1.3.3 Región Apurímac
- 1.3.4 Región Arequipa
- 1.3.5 Región Ayacucho
- 1.3.6 Región Cajamarca
- 1.3.7 Región Callao
- 1.3.8 Región Cusco
- 1.3.9 Región Huancavelica
- 1.3.10 Región Huánuco
- 1.3.11 Región Ica
- 1.3.12 Región Junín
- 1.3.13 Región La Libertad
- 1.3.14 Región Lambayeque
- 1.3.15 Región Lima
- 1.3.16 Región Loreto
- 1.3.17 Región Madre de Dios
- 1.3.18 Región Moquegua
- 1.3.19 Región Pasco
- 1.3.20 Región Piura
- 1.3.21 Región Puno
- 1.3.22 Región San Martín
- 1.3.23 Región Tacna
- 1.3.24 Región Tumbes
- 1.3.25 Región Ucayali





1.3 DETALLE DE ALGUNAS EMERGENCIAS CON MAPAS ILUSTRATIVOS POR REGION

En esta parte se describen las principales emergencias clasificadas por región, indicando también los nombres de los centros poblados, localidades o comunidades nativas. Cabe indicar que se precisan los nombres de los ríos, cerros u otros nombres que ayudan a localizar y focalizar la emergencia, con su respectiva información de daños personales, materiales así como acciones de Defensa Civil realizadas por las entidades componentes del SINADECI.

1.3.1 REGION DE AMAZONAS

En la región de Amazonas ocurrieron 169 emergencias las mismas que han sido reportadas en el Registro de Emergencias y Peligros – REMPE a través del SINPAD, de las cuales se describen las principales emergencias:

PROVINCIA DE UTCUBAMBA

Distrito: Bagua Grande – Lluvia fuerte

Hechos

El 09 de enero del 2008, se produjo intensas precipitaciones pluviales, acompañadas de vientos fuertes, en la localidad de Bagua Grande, distrito de Bagua Grande, que afectó los techos de las viviendas y de instituciones públicas. Asimismo, se registraron huaycos que afectaron la carretera Fernando Belaunde Terry, en el tramo Pedro Ruiz Gallo – El Aserradero, en el sector de Gonchillo, distrito de Bagua Grande el cual arrastró un ómnibus de la empresa EJETUR hacia el cauce del río Utcubamba.

Daños

391	personas afectadas
12	personas damnificadas
23	personas desaparecidas
24	personas fallecidas
11	personas heridas
79	viviendas afectadas
02	viviendas destruidas
01	centro de salud afectado
01	centro educativo afectado
02	templos religiosos afectados

Acciones

El personal de la DRDC-Amazonas y brigadistas del SIREDECI-Amazonas acudieron a la zona de emergencia el 10 de enero. Evacuaron a las personas con heridas leves a los centros de Salud más cercanos, y entregaron apoyo humanitario consistente en baldes plásticos, calaminas galvanizadas corrugadas 1.8mts. , colchas, alimentos, ollas, ropas.

Distrito: Cajaruro – Viento fuerte

Hechos

El 09 de febrero del 2008, se produjo Vientos Fuertes en las localidades de: Cajaruro, Acapulco, Vencedores, Nuevo Paraíso, San Juan, Santa

Clara, El Tigre, Santa Cruz; distrito de Cajaruro, dejando a 45 familias afectadas.

Daños

315	personas afectadas
45	viviendas afectadas

Acciones

El Comité Distrital de Defensa Civil de Cajaruro evaluó los daños y gestionó el apoyo humanitario de 270 calaminas galvanizadas corrugado 1.8mts.

Distrito: Bagua Grande – Lluvia Fuerte

Hechos

El 15 de febrero del 2008, se registró lluvias fuertes, en la localidad de Bagua Grande, distrito de Bagua Grande.

Daños

300	personas afectadas
08	personas damnificadas
60	viviendas afectadas
02	viviendas destruidas

Acciones

El Comité Provincial de Defensa Civil evaluó los daños y gestionó el apoyo humanitario de baldes plásticos, ollas de aluminio, planchas de triplay para pared, colchas de 1 1/2 plaza, calaminas galvanizadas corrugadas 1.8mts.

Distrito: El Milagro – Inundación

Hechos

El 19 de febrero, debido a las constantes lluvias ocurridas en la zona del caudal del Río Utcubamba, causó el desborde de sus aguas, inundando áreas de cultivo, bocatomas y canales de irrigación de las localidades de Huarangopampa, San Pedro, Niño Pobre, Zapote, Aviación, El Triunfo, Papaya Baja.

Daños

05	personas afectadas
01	vivienda afectada
367	hectáreas de cultivo afectadas
52	hectáreas de cultivo destruidas

Acciones

El Comité Provincial de Defensa Civil de Bagua y el Sector de Agricultura realizaron la evaluación de los daños de los cultivos agrícolas afectados e inundados (perdidos) y brindaron el apoyo humanitario a los campesinos afectados, consistente en baldes plásticos, frazadas de 1 ½ plaza, platos y tazones de plásticos.

Distrito: Cajaruro – Deslizamiento

Hechos

El 29 de marzo del 2008 a las 08:00 horas, se produjo un deslizamiento de tierra (200 Ha. aprox.) a consecuencia de las lluvias, afectando a 18 familias, en la localidad de San Isidro, distrito de Cajaruro.

Daños

157	personas damnificadas
34	viviendas destruidas

Acciones

El Comité Distrital de Defensa Civil de Cajaruro evaluó los daños y gestionó el apoyo logístico de calaminas galvanizadas corrugadas 1.8 mts, camas plegables de



1 plaza, cama plegables de lona $\frac{3}{4}$ plaza, colchas de $1\frac{1}{2}$, espumaderas de cocina, ropas usadas, tazones y vasos de plásticos, toallas.

Distrito: Jamalca – Deslizamiento

Hechos

El 31 de marzo del 2008 a las 08:00 horas, a consecuencia de las lluvias intensas, se produjo el deslizamiento del cerro Santa Rosa que provocó el embalse del Río Utcubamba, el cual ocasionó la inundación del CPM el Aserradero, en la localidad de Aserradero, distrito de Jamaica.

Daños

300	personas damnificadas
180	personas afectadas
36	viviendas afectadas
90	viviendas destruidas
01	centro educativo destruido
01	centro educativo afectado
01	centro de salud destruido
01	centro de salud afectado

Acciones

El Comité Regional de Defensa Civil de Amazonas, con representantes del Comité Provincial de Defensa Civil de Utcubamba y el Comité Distrital de Defensa Civil de Jamaica evaluaron los daños, evacuaron y reubicaron a los damnificados. Así mismo se coordinó con IIRSA Norte (responsable del mantenimiento de la carretera Fernando B. Terry), quien abrió una trocha peatonal y carrozable, y las instituciones responsables del apoyo humanitario, que entregaron a los damnificados calaminas galvanizadas corrugadas 1.8 mts, camas plegables de 1 plaza, cama plegables de lona $\frac{3}{4}$ plaza, colchas de $1\frac{1}{2}$, pañales desechables, espumaderas de cocina, ropas usadas, tazones y vasos de plásticos, toallas.

Distrito: Lonya Grande – Lluvia fuerte

Hechos

El 12 de octubre 2008 se produjo lluvias torrenciales, afectando a 12 familias de la localidad de Huaylla, distrito de Lonya Grande.

Daños

364	personas afectadas
07	personas damnificadas
103	viviendas afectadas
02	viviendas destruidas
02	centros educativos afectados
01	local comunal afectado
01	templo religioso afectado
01	puente afectado

Acciones

El Comité Distrital de Defensa Civil de Lonya Grande evaluó los daños y gestionó el apoyo humanitario de 1,030 calaminas galvanizadas corrugadas 1.8 mts.

PROVINCIA DE BONGARA

Distrito: Jazan – Otros fenómenos Tecnológicos

Hechos

El 10 de enero del 2008, se produjo un accidente de tránsito en la carretera Fernando Belaunde Terry en

el Km. 278 (Bagua Grande - Pero Ruiz), en el sector denominado Copachin, Localidad de Chosgon, distrito de Jazan.

El ómnibus de la empresa de transportes "Tarapoto Tours", procedente de la ciudad de Tarapoto con 55 pasajeros a bordo, fue arrasado por deslizamiento de tierra a las aguas del Río Utcubamba

Daños

43 personas fallecidas

Acciones

El presidente del CRDC y Brigadistas se trasladaron a la zona del accidente, donde se logró socorrer a 04 heridos; y de las 43 personas fallecidas, se logró rescatar 22 cadáveres, quedando un saldo de 21 cadáveres desaparecidos

PROVINCIA DE R. MENDOZA

Distrito: Omia – Lluvia fuerte

Hechos

El 07 de enero del 2008, se produjeron lluvias intensas en la localidad de San Isidro, distrito de Omia, afectando a 01 vivienda.

Daños

01	vivienda destruida
09	personas damnificadas

Acciones

El Comité Distrital de Defensa Civil de Omia evaluó el daño y gestionó el apoyo humanitario de balde plástico, calaminas galvanizadas corrugado 1.8 mts, frazadas de $1\frac{1}{2}$ plaza, tazones y vasos de plásticos.

PROVINCIA DE CONDORCANQUI

Distrito: Nieva – Incendio Urbano

Hechos

El 10 de febrero del 2008, el tizón de candela provocó el incendio de una vivienda en la CC.NN de Napuruka, distrito de Nieva.

Daños

01	vivienda destruida
05	personas damnificadas

Acciones

El Comité Distrital de Defensa Civil de Condorcanqui evaluó el daño y gestionó el apoyo humanitario de balde plástico, colchones de espuma de $\frac{3}{4}$ de plaza por $2\frac{1}{2}$, tazones y vasos de plásticos.

Distrito: Río Santiago – Inundación

Hechos

El 12 de mayo del 2008, se produjo una inundación, a consecuencia de las fuertes lluvias; las aguas del Río Ayambis se desbordaron e inundaron la CC.NN. de Muwain, en el distrito de Río Santiago.

Daños

157	personas damnificadas
26	viviendas destruidas

Acciones

El Comité Provincial de Defensa Civil de Condorcanqui evaluó los daños y gestionó el apoyo humanitario ante el Comité Regional de Defensa Civil de Amazonas,



consistente en baldes plásticos, barretas, colchas de 1 ½ plaza, hachas con mango de madera, tazones y vasos de plásticos.

PROVINCIA DE CHACHAPOYAS

Distrito: Chachapoyas -Viento

Hechos

Con fecha de 22 de mayo del 2008, se registró vientos fuertes, dejando a 02 familias damnificadas en el AA.HH. Pedro Castro, distrito de Chachapoyas.

Daños

- 14 personas damnificadas
- 02 viviendas destruidas

Acciones

El Comité Provincial de Defensa Civil de Chachapoyas evaluó el daño y gestionó el apoyo humanitario consistente en calaminas galvanizadas, parantes de madera, planchas de triplay.

Distrito: Chachapoyas – Incendio Urbano

Hechos

Con fecha de 25 de junio del 2008, se registró un incendio provocado por un corto circuito que destruyó a 01 vivienda, en la localidad del Señor de los Milagros, distrito de Chachapoyas.

Daños

- 05 personas damnificadas
- 01 vivienda destruida

Acciones

El Comité Regional de Defensa Civil de Amazonas evaluó el daño y gestionó el apoyo humanitario a la familia damnificada consistente en baldes plásticos, calaminas galvanizadas, camas plegables, cocina, cucharones de aluminio, platos y vasos de plásticos, ropas usadas.

Distrito: Olleros – Helada

Hechos

El 25 de agosto del 2008, se registró bajas temperaturas originadas por las heladas, afectando a los pobladores de las localidades de San Miguel, Siricha, Olleros, en el distrito de Olleros.

Daños

- 421 personas afectadas
- 72 hectáreas de cultivo afectados (05 hectáreas. de maíz, 05 hectáreas de papa, 62 hectáreas. de pasto)
- 01 unidad de caballar perdido
- 09 unidades de ovino perdidos

Acciones

El Comité Distrital de Olleros evaluó el daño y gestionó el apoyo humanitario consistente en ropas usadas y frazadas de 1 ½ plaza.

PROVINCIA DE LUYA

Distrito: San Cristóbal - Helada

Hechos

El 01 de julio del 2008, se registró bajas temperaturas

originadas por las heladas, afectando a los pobladores de la localidad de Olto, distrito de San Cristóbal.

Daños

- 190 personas afectadas

Acciones

El Comité Regional de Defensa Civil de Amazonas organizó una campaña de recolección de ropa para las personas afectadas, entregando 200 kilos de ropa usada.

PROVINCIA DE BAGUA

Distrito: La Peca – Lluvia fuerte

Hechos

El 07 de febrero del 2008, se produjo intensas precipitaciones pluviales, acompañadas de vientos fuertes, en el distrito de La Peca, provincia de Bagua, que afectó a 01 familia.

Daños

- 04 personas damnificadas
- 01 viviendas destruidas

Acciones

El Comité Provincial de Defensa Civil de Bagua realizó la Evaluación de Daños y gestionó el apoyo humanitario, que consistió en calaminas galvanizadas corrugado 1.8mts, ollas, ropa usada, balde, frazadas de 1 ½ plaza.

Distrito: Imaza – Viento fuerte

Hechos

El 13 de febrero del 2008, se produjeron vientos fuertes, en la localidad de CC.NN: Tuyankuwas, distrito de Imaza

Daños

- 107 personas afectadas
- 15 viviendas afectadas

Acciones

El Comité Provincial de Defensa Civil de Bagua realizó la Evaluación de Daños y gestionó el apoyo humanitario, que consistió en platos de plástico hondo, frazada de 1 ½ de plaza, ollas, cucharas para sopa, baldes de plástico, tazones y vasos de plástico.

Distrito: Imaza – Viento fuerte

Hechos

El 13 de julio del 2008, se registró vientos fuertes en la localidad de Pakui, distrito de Imaza.

Daños

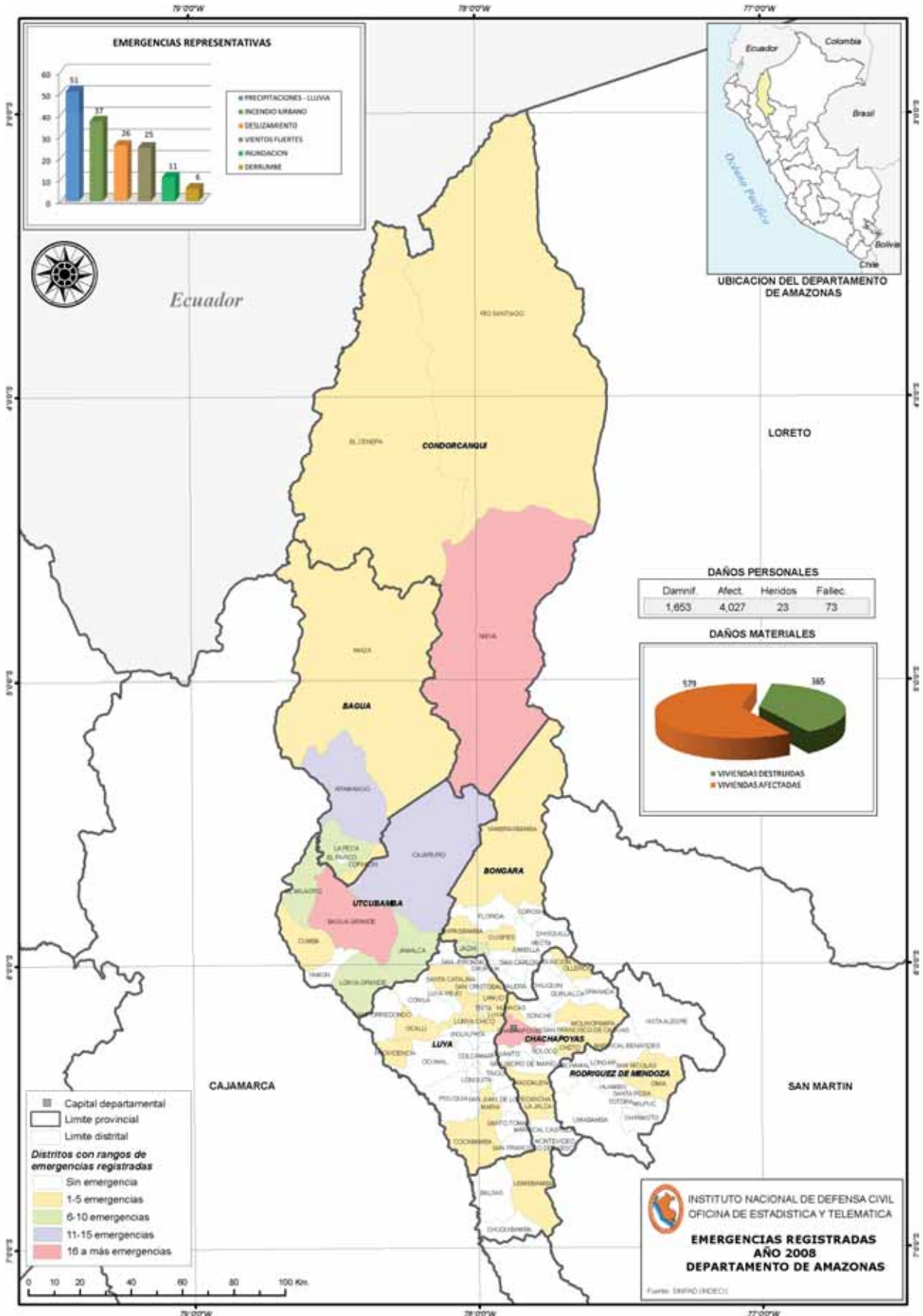
- 20 personas damnificadas
- 08 personas afectadas
- 04 viviendas destruidas
- 01 vivienda afectada

Acciones

El Comité Distrital de Defensa Civil de Imaza, realizó la evaluación de los daños y entregó la ayuda humanitaria consistente en bidones de plástico, carpas familiares, cuchillos de cocina, ollas, ropa usada, tazones y vasos de plástico.

Fuente: SINPAD – COEN – INDECI

Elaboración: Oficina de Estadística y Telemática del INDECI





1.3.2 REGION DE ANCASH

En esta región se registraron 87 emergencias, siendo las principales:

PROVINCIA DE HUARAZ

Distrito: Huaraz - Lluvia fuerte

Hechos

El 18 de enero del 2008 a las 17:30 horas, se produjeron intensas precipitaciones ocasionando inundaciones, sobresaturación de humedad y rajaduras en las paredes de las viviendas; en el lugar denominado Río Seco, en el Barrio de Tacllan, localidad de Huaraz, distrito de Huaraz.

Daños

55 personas afectadas
10 viviendas afectadas

Acciones

El Secretario Técnico del Comité de Defensa Civil de la zona realizó la evaluación de daños y entregó el apoyo humanitario consistente en barretas, carretillas, palas, sacos de polipropileno.

Distrito: La Libertad - Lluvia fuerte

Hechos

El 12 de febrero del 2008 a las 16:30 horas, se produjeron intensas precipitaciones afectando a 02 viviendas, en la localidad de Cajamarquilla, distrito de Huaraz.

Daños

13 personas afectadas
02 viviendas afectadas

Acciones

El Presidente del Comité Regional, evaluó los daños y entregó el apoyo humanitario consistente en bidones de plástico, camas plegables, cucharones, cuchillos, cocinas, calaminas, ropa usada, tazones y vasos de plástico.

Distrito: Tarica – Incendio Urbano

Hechos

El 05 de junio del 2008, se produjo un incendio urbano, provocando la pérdida de la cobertura del techo y muerte de animales menores, en la localidad de Lucma, distrito de Tarica.

Daños

08 personas damnificadas
01 vivienda destruida

Acciones

Los responsables del Comité Regional, evaluó los daños y entregó el apoyo humanitario consistente en bidones de plástico, camas plegables, cucharones, cuchillos, ollas, ropa usada, tazones y vasos de plástico.

PROVINCIA DE YUNGAY

Distrito: Yungay - Tempestad

Hechos

El 10 de febrero del 2008 a las 17:00 horas, se presentó

fuertes lluvias, acompañadas de tempestades (caídas de rayos), ocasionando la muerte de 03 personas de 20, 19 y 11 años, las cuales se encontraban realizando labores agrícolas, pasteo de animales, en el caserío Patapata, a unos 14 Km. de la localidad de Yungay distrito de Yungay.

Daños

03 personas fallecidas

Acciones

El Secretario Técnico del Comete de Defensa Civil de la zona realizó la evaluación de las muertes ocurridas.

Distrito: Quillo - Helada

Hechos

El 12 de setiembre del 2008, se produjo bajas temperaturas provocadas por las heladas en el caserío de Punap y lugares aledaños, en las localidades de Cuntip, Huanca, Punap, Santa Rosa, en el distrito de Quillo.

Daños

586 personas afectadas

Acciones

El Comité Regional, evaluó los daños y entregó el apoyo humanitario consistente en colchones, ropa usada, frazadas.

PROVINCIA DE CARHUAZ

Distrito: Marcara - Deslizamiento

Hechos

El 23 de marzo del 2008 a las 19:00 horas, se presentó fuertes lluvias, provocando el deslizamiento del cerro hacia la carretera Principal de Recuay Huanca, destruyendo a 02 viviendas, en la localidad de Recuay Huanta, distrito de Marcara.

Daños

12 personas damnificadas
02 viviendas destruidas

Acciones

Los responsables del Comité de Defensa Civil de la zona evaluaron los daños y entregaron el apoyo humanitario consistente en bidones de plástico, calaminas, cocinas, cucharas de sopa, colchones, frazadas, ropa usada, vasos y tazones de plástico.

PROVINCIA DE HUARMEY

Distrito: Huayan – Lluvia fuerte

Hechos

El 02 de abril del 2008 a las 22:00 horas, se registró fuertes lluvias por más de 09 horas ocasionando huaycos y derrumbes de viviendas de adobe y la pérdida de animales menores, en la localidad de Huayan, distrito de Huayan.

Daños

25 personas afectadas
05 viviendas afectadas
03 Km. caminos rurales afectados
02 Km. de canales de riego afectado

Acciones

Los Presidente del Comité de Defensa Civil de la zona



evaluaron los daños y entregaron el apoyo humanitario consistente en botas de jebe, carretillas y picos.

PROVINCIA DE ANTONIO RAYMONDI

Distrito: Chaccho – Deslizamiento

Hechos

El 13 de octubre del 2008 a las 22:00 horas, se registró fuertes lluvias provocando el deslizamiento de terrenos de cultivo en la localidad de Jaroc, distrito de Chaccho.

Daños

200	personas afectadas
40	viviendas afectadas
05	hectáreas de cultivo destruidas
20	hectáreas de cultivo afectadas
03	puentes afectados
03	unidades de caballar perdido
06	unidades de porcino perdido
04	unidades de vacuno perdido

Acciones

Los Responsables del Comité de Defensa Civil de la zona evaluaron los daños y entregaron el apoyo humanitario consistente en barretas, picos, bidones, calaminas, combas.

PROVINCIA DE ANTONIO PALLASCA

Distrito: Pallasca – Lluvia fuerte

Hechos

El 10 de noviembre del 2008, se registró fuertes lluvias provocando la inundación y la caída parcial de viviendas de la localidad de Llaymucha, distrito de Pallasca.

Daños

392	personas afectadas
95	viviendas afectadas

Acciones

Los Responsables del Comité de Defensa Civil de la zona evaluaron los daños y entregaron el apoyo humanitario consistente en barretas, cuchillos, cucharones, camas plegables, picos, bidones, calaminas, combas.

PROVINCIA DE HUARI

Distrito: Rahuapampa – Lluvia fuerte

Hechos

El 17 de noviembre del 2008, se registró fuertes lluvias provocando la inundación, deslizamientos en la localidad de Rahuapampa, distrito de Rahuapampa.

Daños

126	personas afectadas
42	viviendas afectadas
03	Km. de carreteras afectadas
02	puentes afectados
03	km. de canal de riego afectado
40	unidades de aves
60	unidades de cuyes
20	unidades de ovino
20	unidades de porcino

Acciones

Los Responsables del Comité de Defensa Civil de la zona evaluaron los daños y entregaron el apoyo humanitario consistente en baldes, calaminas, ollas frazadas, tazones, vasos de plástico.

PROVINCIA DE RECUAY

Distrito: Catac – Incendio Urbano

Hechos

El 08 de diciembre del 2008, se registró un incendio provocado por el mal manejo de la cocina a leña, en la localidad de Catac, distrito de Catac.

Daños

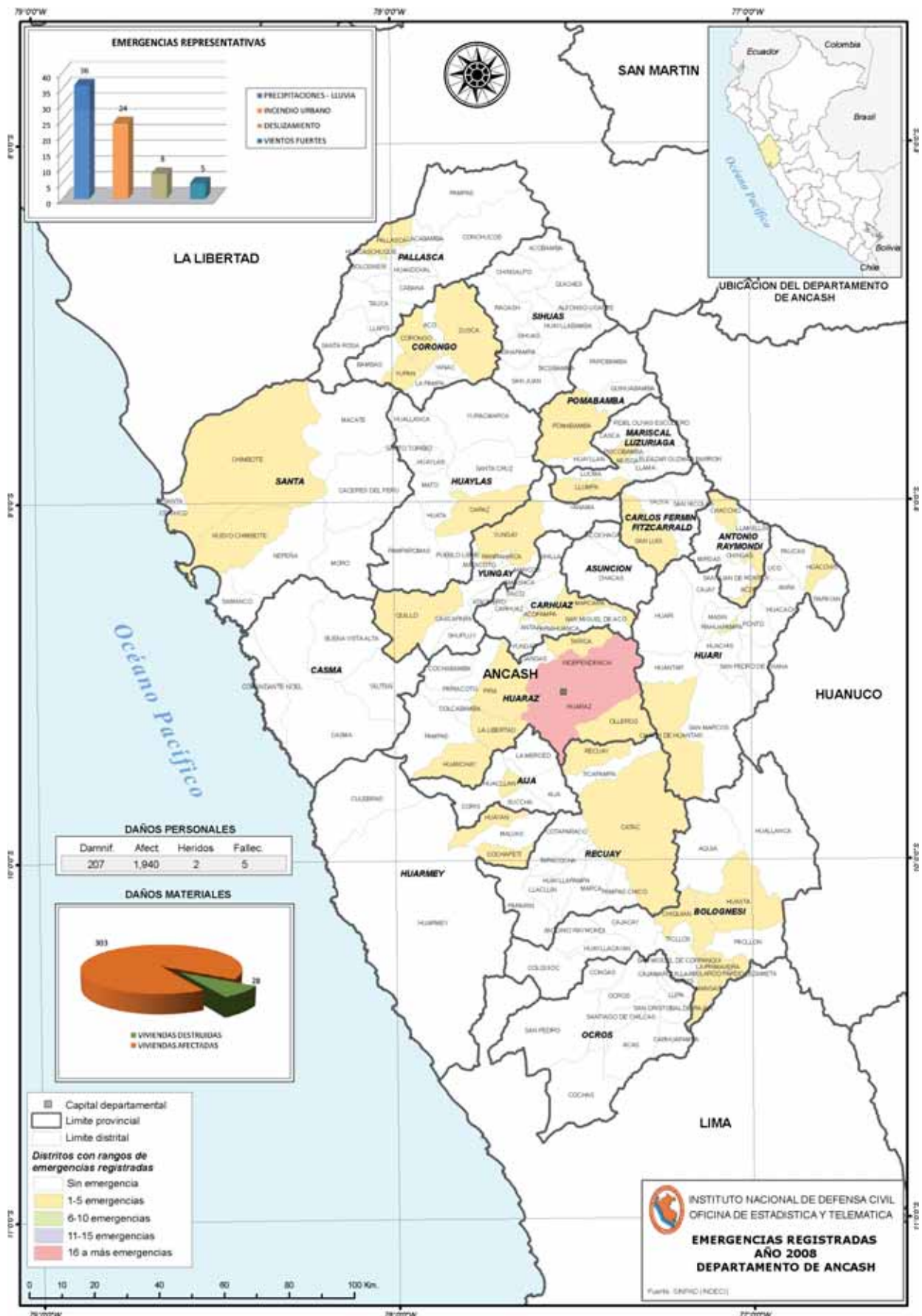
02	personas fallecidas
02	personas damnificadas
01	vivienda destruida

Acciones

Los Responsables del Comité de Defensa Civil de la zona evaluaron los daños y entregaron el apoyo humanitario consistente en baldes, calaminas, cuchillos, espumaderas de metal, frazadas, tazones, vasos de plástico.

Fuente: SINPAD – COEN – INDECI

Elaboración: Oficina de Estadística y Telemática del INDECI



**1.3.3 REGION DE APURIMAC**

En la región de Apurimac, ocurrieron 508 emergencias, siendo las principales:

PROVINCIA DE ABANCAY**Distrito: Abancay - Lluvia fuerte****Hechos**

El 11 de enero del 2008 a las 11:00 horas, se produjeron intensas precipitaciones afectando a las viviendas de los Barrios son Villa Amapy, Urb. Virgen del Rosario, Intimpas, Los Naranjales, Horacio Zevallos, Los Rosales, en la localidad de Abancay, distrito de Abancay.

Daños

5.000 personas afectadas
1.000 viviendas afectadas

Acciones

El Comité Provincial de Defensa Civil de Abancay realizó la evaluación de daños y entregó el apoyo humanitario consistente en barretas, carretillas, palas, sacos de polipropileno.

Distrito: Pichirhua - Lluvia fuerte**Hechos**

El 13 de febrero del 2008 a las 14.30 horas, se produjeron intensas precipitaciones afectando a las viviendas, de la localidad de Lucuchanga, distrito de Pichirhua

Daños

07 personas damnificadas
01 vivienda destruida

Acciones

El Comité Provincial de Defensa Civil de Abancay realizó la evaluación de daños y entregó el apoyo humanitario consistente en barretas, carretillas, cocinas, ropa usada, vasos y tazones de plástico.

Distrito: Chacoche – Incendio urbano**Hechos**

El 18 de marzo del 2008 a las 15.00 horas, ocurrió un incendio urbano de grandes proporciones causando desesperación y zozobra en los habitantes de la comunidad de Amaruyoc del distrito de Chacoche.

Daños

09 personas damnificadas
01 vivienda destruida

Acciones

El Comité Distrital de Defensa Civil de Chacoche realizó la evaluación de daños y entregó el apoyo humanitario consistente en baldes de plástico, bidones de plástico, calaminas galvanizadas 1.80 mts, casacas, cocinas, colchas de 1 ½ plaza, colchones de 1 ½ plaza, cucharas de sopa, ollas, platos, kit de higiene.

Distrito: Abancay – Helada**Hechos**

El 20 de octubre del 2008, se produjo bajas temperaturas

originadas por las heladas, en la localidad de Quisapata, distrito de Abancay.

Daños

750 personas afectadas
01 centro de salud afectado

Acciones

El Comité Provincial de Abancay realizó la evaluación de daños y entregó el apoyo humanitario consistente en camas colchón, rollos de tela de algodón, rollos de tela tejido en fibra.

PROVINCIA DE ANDAHUAYLAS**Distrito: Andahuaylas – Colapso de vivienda****Hechos**

El 13 de febrero del 2008 a las 08:00 horas, se produjo el colapso de 01 vivienda, debido a las lluvias torrenciales, en la localidad de Andahuaylas, distrito de Andahuaylas.

Daños

06 personas damnificadas
01 vivienda destruida

Acciones

El Comité Provincial de Defensa Civil de Abancay realizó la evaluación de daños y entregó el apoyo humanitario consistente en baldes, ollas, frazadas, vasos y tazones de plástico.

Distrito: San Antonio de Cachi – Deslizamiento**Hechos**

El 21 de febrero del 2008 a las 08:00 horas, debido al agrietamiento en el contorno de la población, y los trabajos de extracción de sal de ganado, se produjo un deslizamiento afectando a viviendas, terrenos de cultivo, en la localidad de Minascachihuancaray, distrito de San Antonio de Cachi.

Daños

280 personas afectadas

Acciones

Los Miembros del Comité Distrital de Defensa Civil de San Antonio de Cachi realizaron la evaluación de daños entregó el apoyo logístico de 20 bidones de plástico y 480 calaminas de 1.80 mts.

Distrito: Andahuaylas – Lluvia fuerte**Hechos**

El 19 de setiembre del 2008 se produjo fuertes lluvias, afectando a las viviendas ubicadas a en los laterales de la cuenca del río Chumbao, en la localidad de Andahuaylas, distrito de Andahuaylas.

Daños

5.000 personas afectadas

Acciones

El Comité Provincial de Defensa Civil de San Andahuaylas realizó la evaluación de daños y la entrega del apoyo logístico de 25 carretillas y 450 sacos de polipropileno.



PROVINCIA DE COTABAMBAS

Distrito: Tambobamba – Sequía

Hechos

El 01 de marzo del 2008, debido a las intensas heladas que viene afectando a las comunidades de los distritos de Cotabambas, Tambobamba, Haquira, Mara, Coyllurqui, Chalhuhhuacho; y la ausencia de lluvias durante la maduración de los productos agrícolas, originando sequías y las heladas quemaron los sombríos de papas, maíz, trigo y otros, en todos los distritos de esta provincia.

Daños

10.219 personas afectadas

Acciones

El Comité Provincial de Defensa Civil de Tambobamba realizó la evaluación de daños y entregó el apoyo humanitario consistente cuchillos, ropa usada, serruchos, telas, zapatillas.

Distrito: Cotabambas – Incendio urbano

Hechos

El 18 de agosto del 2008, se produjo un incendio de 01 vivienda a las 17:00 horas, en la localidad de Tamboro, distrito de Cotabambas.

Daños

07 personas damnificadas
01 vivienda destruida

Acciones

El Comité Distrital de Defensa Civil de Cotabambas realizó la evaluación de daños y entregó el apoyo humanitario consistente baldes, colchones cocina, ollas, platos y vasos de plástico, ropa usada.

PROVINCIA DE CHINCHEROS

Distrito: Chincheros – Inundación

Hechos

El 03 de marzo del 2008 a las 19:00 horas, se presentó fuertes granizadas originando inundaciones en las viviendas de toda la comunidad de Orccorbamba, Centro Poblado Cayara, Jurisdicción del distrito de Chincheros, causando daños y desconcierto en la población entera

Daños

245 personas afectadas
35 viviendas destruidas
104 hectáreas de cultivo destruido
30 unidades de aves perdidas
80 unidades de cuyes perdidos

Acciones

El Comité Provincial de Defensa Civil de Chincheros realizó la evaluación de daños y entregó el apoyo humanitario de barretas, botas de jebe, carretillas, colchones de 1 ½ plaza, palas, ropa usada, sacos de polipropileno.

Distrito: Chincheros – Colapso de vivienda

Hechos

El 10 de marzo del 2008 a las 16:00 horas, debido a las fuertes precipitaciones pluviales ocurrió el colapsamiento de una vivienda el cual ocasionó gran

desconcierto y preocupación en los pobladores de la comunidad de Chuyama, distrito de Huaccana.

Daños

10 personas damnificadas
03 personas fallecidas
02 viviendas destruidas

Acciones

El Comité Distrital de Defensa Civil de Huaccana, evaluó los daños y entregó el apoyo logístico de baldes de plástico, calaminas, colchones de espuma, cucharas de sopa, frazadas de 1 ½ plaza, kit de higiene, ollas de aluminio, ropas usadas, tazones y vasos de plástico.

Distrito: Ongoy – Viento fuerte

Hechos

El 11 de mayo del 2008, se produjeron fuertes vientos afectando a los techos de las viviendas de las comunidades de Mollepata y San Lorenzo, pertenecientes al distrito de Ongoy.

Daños

12 personas afectadas
02 viviendas afectadas

Acciones

El Comité Distrital de Defensa Civil de Ongoy, evaluó los daños y entregó el apoyo logístico de 30 calaminas corrugadas de 1.80 mts.

Distrito: Chincheros – Incendio Forestal

Hechos

El 22 de setiembre del 2008, se produjo un incendio en la comunidad de Ccechuapata desde las 16:00 horas, desconociéndose quien produjo el incendio y afectando a plantaciones de paltos, tara, tuna, eucalipto, pastos naturales.

Daños:

40 personas afectadas
30 hectáreas de terreno de cobertura natural afectado
05 hectáreas de terreno de cultivo para riego afectado

Acciones

El Comité efectuó la evaluación de daños y con la ayuda de brigadistas comuneros efectuaron la sofocación del incendio en su totalidad. Se entregó el apoyo humanitario consistente en 01 bidón de plástico de 131 lts, 10 pares de botas de jebe, 03 unidades de hacha con mango de madera de 04 lb., 10 machetes tipo sable, 04 palas cuchara c/mango de madera y 03 picos de punta y pala.

PROVINCIA DE GRAU

Distrito: Chuquibambilla – Colapso de vivienda

Hechos

El 11 de marzo del 2008 a las 14:30 horas, se presentó fuertes lluvias, en las comunidades de Chuquibambilla, provocando el colapso de 01 vivienda en la localidad de Campanayoc, distrito de Chuquibambilla.

Daños

05 personas damnificadas
01 vivienda destruida

**Acciones**

El Comité Provincial de Defensa Civil de Grau evaluó los daños y entregó el apoyo humanitario de baldes plásticos, calaminas galvanizadas de 1.80 mts, platos y tazones de plástico, frazadas, vasos de plástico.

PROVINCIA DE ANTABAMBA**Distrito: Huaquirca – Helada****Hechos**

El 20 de abril del 2008 a las 04:30 horas, se produjo baja temperatura y granizada, originada por las heladas, dañando los cultivos de papa, maíz, cebada, olluco, quinua, haba, trigo, en las localidades de Casacaza, Finaya, Matara, Supayco, Cochapampa, Yanacollpa, pertenecientes a los distritos de Huaquirca.

Daños

1.200	personas afectadas
70	hectáreas de cultivo afectados
12	hectáreas de cultivo destruido
3.000	unidades de auquénidos perdidos
200	unidades de ovinos perdidos
1.500	unidades de vacunos perdidos

Acciones

El Comité Distrital de Defensa Civil de Huaquirca, evaluó los daños y entregó el apoyo logístico de ropas usadas, alimentos, frazadas, zapatos usados.

Distrito: Huaquirca – Incendio urbano**Hechos**

El 15 de junio del 2008 a las 22:00 horas, se produjo un incendio provocando la desesperación de los

pobladores, en la comunidad de Huaquirca, distrito de Huaquirca.

Daños

05	personas damnificadas
01	persona fallecida
01	vivienda destruida

Acciones

El Comité Distrital de Defensa Civil de Huaquirca, evaluó los daños y entregó el apoyo logístico de ropas bidón de plástico, colchas, frazadas, platos de plásticos.

PROVINCIA DE AYMARES**Distrito: Cotaruse – Helada****Hechos**

El 23 de julio del 2008 se presentó bajas temperaturas originadas por las heladas en la comunidad de Pisquicocha, donde 140 familias presentaron problemas respiratorios agudos en los niños del distrito de Cotaruse.

Daños

700	personas afectadas
-----	--------------------

Acciones

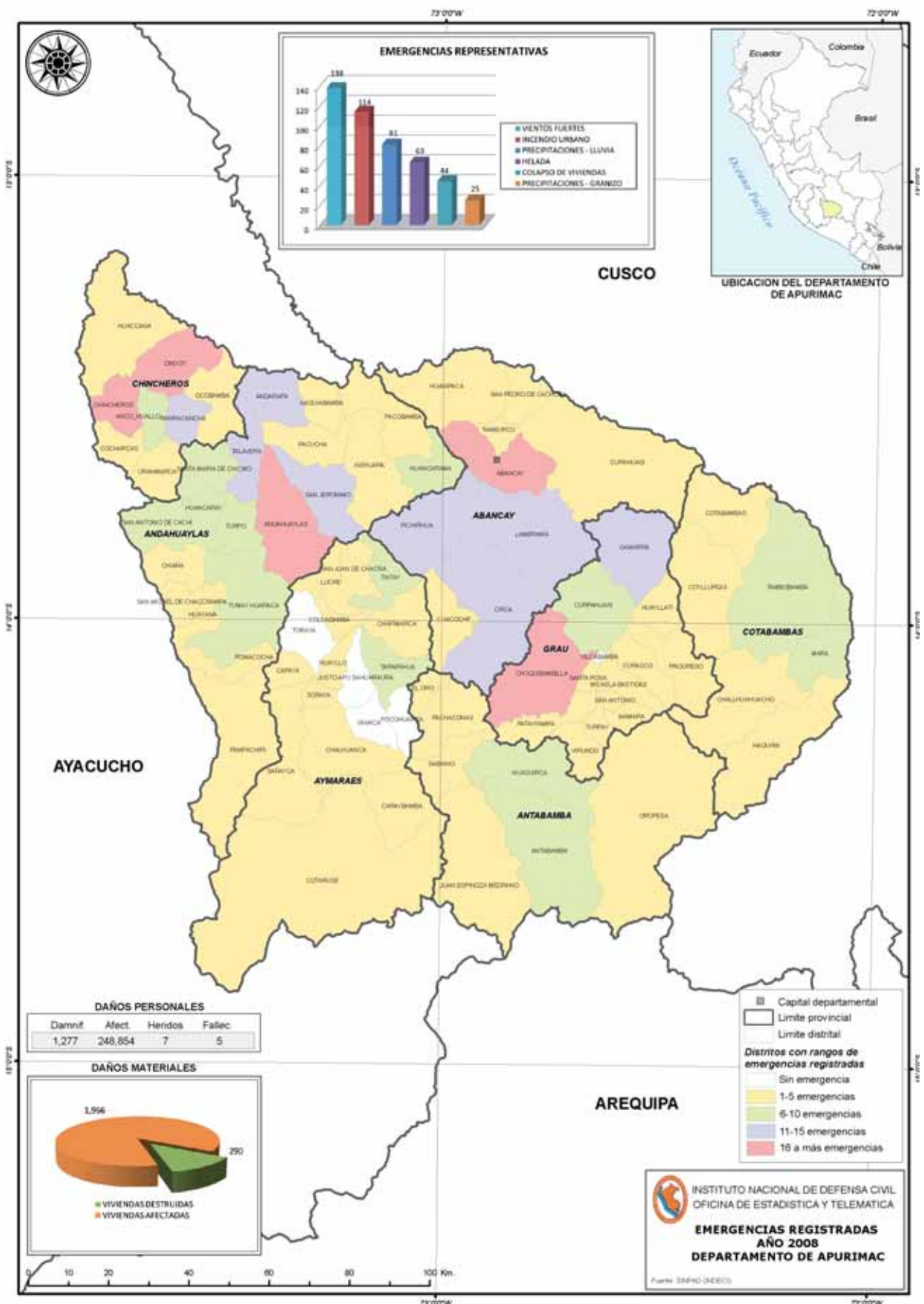
El Comité Distrital de Defensa Civil de Cotaruse, evaluó los daños y entregó el apoyo logístico de alimentos, aseo personal, avenas, calzados, fideos, pañales desechables, toallas, ropas usadas.

Fuente: SINPAD – COEN – INDECI

Elaboración: Oficina de Estadística y Telemática del INDECI



Incendio Forestal



**1.3.4 REGION DE AREQUIPA**

En la región de Arequipa, ocurrieron 150 emergencias, siendo las principales:

PROVINCIA DE CAMANA**Distrito: Mariscal Cáceres – Lluvia fuerte****Hechos**

El 11 de enero del 2008, se produjeron intensas precipitaciones afectando a las viviendas y pobladores de las localidades de Chuli, Alfonso Ugarte, El Olivar, La Calderona, Pucchun, San José, Santa Mónica, Santa Rosa, pertenecientes al distrito de Mariscal Cáceres.

Daños

2.136 personas afectadas
477 viviendas afectadas

Acciones

El Comité Distrital de Defensa Civil de Mariscal Cáceres realizó la evaluación de daños y entregó 13 Bobinas de plástico.

PROVINCIA DE CASTILLA**Distrito: Chachas – Lluvia fuerte****Hechos**

El 14 de enero del 2008, se produjeron intensas precipitaciones, afectando a las localidades de Anaro, Chachas, Chicta, Chua, Huaracopallca, Huaytapalca, Layo, Nahuirra, Tolcone, pertenecientes al distrito de Chachas.

Daños

2.345 personas afectadas
651 viviendas afectadas

Acciones

El Comité Distrital de Defensa Civil de Chachas evaluó los daños y entregó 10 Bobinas de plástico.

Distrito: Andagua – Helada**Hechos**

El 02 de julio del 2008, se produjo el descenso de las temperaturas producidas por las heladas, afectando a los niños y ancianos de la localidad de Andagua, distrito de Andagua.

Daños

1.647 personas afectadas

Acciones

El Comité Distrital de Defensa Civil de Andagua, evaluó los daños y entregó el apoyo humanitario consistente en abrigo, colchas para bebe, frazadas de 1 ½ plaza, medias, ropas usadas, zapatillas.

PROVINCIA DE AREQUIPA**Distrito: San Juan de Tarucani – Lluvia fuerte****Hechos**

El 20 de enero del 2008, se produjeron intensas lluvias, afectando a los techos de las viviendas de las localidades de Acopata, Canco Sani, Carmen de Chaclaya, Condori, Huayllacucho, La Yunta, Paty,

Pucasaya, Salinas Huito, Tambo de Aji, pertenecientes al distrito de San Juan de Tarucani.

Daños

2.091 personas afectadas
862 viviendas afectadas

Acciones

El Comité Distrital de Defensa Civil de San Juan de Tarucani evaluó los daños y entregó el apoyo logístico de Bobinas de plástico, cajas de chocolates, juguetes, calaminas galvanizadas de 1.80 mts, pañales desechables.

Distrito: La Joya – Incendio urbano**Hechos**

El 01 de febrero del 2008, se produjo un incendio que afectó a 02 viviendas, en la localidad de San Isidro, distrito de La Joya.

Daños

10 personas afectadas
02 viviendas afectadas

Acciones

El Comité Distrital de Defensa Civil de La Joya, evaluó los daños y entregó el apoyo logístico de baldes de plástico, buzos polares, calaminas de 1.80 mts, camas plegables de 1 plaza, casacas de damas, colchas de 1 ½ plaza, cucharas de sopa, cucharones, frazadas de 1 1/2 , mantas, ollas, vasos de plástico.

Distrito: Cayma – Sismo**Hechos**

El 08 de julio del 2008, se produjo un sismo de 5.8 grados en la escala de Richter, el cual afectó las vías de comunicación en diferentes provincias, provocando la muerte de una persona en la localidad de Cayma, distrito de Cayma.

Daños

01 persona fallecida

Acciones

El Comité Regional de Defensa Civil evaluó los daños y dispuso la rehabilitación de las vías de comunicación. La persona fallecida murió cuando era trasladado al hospital regional Honorio Delgado.

Distrito: La Joya – Incendio urbano**Hechos**

El 01 de diciembre del 2008, se produjo un incendio provocado por la quema de basuras ocurridas en las Zonas "A" manzana "LL" lotes 5, 6, 7, 16, 17, y 18 dejando a varias familias afectadas, en la localidad del Triunfo, distrito de La Joya.

Daños

14 personas afectadas
06 viviendas afectadas

Acciones

El Comité Distrital de Defensa Civil de La Joya, evaluó los daños y entregó el apoyo logístico consistente en banquitos plegables, bidones de plástico, calaminas 1.8 mts, camas plegables, colchones de 1 plaza, frazadas de 1 ½ plaza, ollas de aluminio, pantalones, platos hondos, vasos de plástico.



Distrito: San Juan de Tarucani – Helada

Hechos

El 04 de junio del 2008, se produjo el descenso de las temperaturas producidas por las heladas, afectando a las localidades de Cancosani, Chaclacaya, Tambo de Aji, Salinas Huito, pertenecientes al distrito de San Juan de Tarucani.

Daños

3.060 personas afectadas

Acciones

El Comité Distrital de Defensa Civil de San Juan de Tarucani evaluó los daños y entregó el apoyo logístico consistente en abrigos, bata de baño para niños, pantalones, gorro, zapatillas, chompas, colchas, frazadas de 1 ½ plaza.

682 viviendas afectadas

01 vivienda destruida

Acciones

El Comité Distrital de Defensa Civil de Cayarani evaluó los daños y entregó el apoyo logístico de Bobinas de plástico, abrigos, buzos, camas plegables, casacas de dama, mantas polares, medias, zapatillas usadas.

PROVINCIA DE CARAVELI

Distrito: Acari – Lluvia fuerte

Hechos

El 23 de enero del 2008, se produjeron intensas precipitaciones afectando a las localidades de Acari, Amato, Choocavento, J. V. Sebastián Barranca, Machaynio, Malco, Molino, Nueva Esperanza, Planta Otorapa, Vijoto, pertenecientes al distrito de Acari.

Daños

1.841 personas afectadas

535 viviendas afectadas

Acciones

El Comité Distrital de Defensa Civil de Acari evaluó los daños y entregó 15 Bobinas de plástico.

Distrito: Caraveli – Helada

Hechos

El 02 de agosto del 2008, se presentaron bajas temperaturas a causa de las heladas, en la localidad de Caraveli, distrito de Caraveli.

Daños

351 personas afectadas

Acciones

El Comité Distrital de Defensa Civil de Caraveli evaluó los daños y entregó 351 frazadas de 1 ½ plaza.

PROVINCIA DE CONDESUYOS

Distrito: Cayarani – Lluvia fuerte

Hechos

El 12 de marzo del 2008, se produjeron intensas lluvias y descenso de las temperaturas producidas por las heladas, afectando a las localidades Antuyo, Casacancha, Challa, Quillacta, Rumi Rumi, Sulpumayo, Umachulco, Vishca Vishca, pertenecientes al distrito de Cayarani.

Daños

3.025 personas afectadas

06 personas damnificadas

Distrito: Cayarani – Helada

Hechos

El 12 de mayo del 2008, se produjo el descenso de las temperaturas producidas por las heladas, afectando a las localidades de Campiña, Cayarani, Mairu Rumi, Pampa Bella, Quillacta, Rumi Rumi, Sosapata Kisco, Sulpumayo, Umachulco, Vishca Vishca, pertenecientes al distrito de Cayarani.

Daños

3.029 personas afectadas

Acciones

El Comité Distrital de Defensa Civil de Cayarani evaluó los daños y entregó el apoyo logístico de abrigos, calzados, camisas para escolares, chal tipo bufanda, cobertores, faldas, ropa usada, zapatillas, frazadas de 1 ½ plaza, mantas, pañales desechables, pañuelos.

PROVINCIA DE UNION

Distrito: Toro – Helada

Hechos

El 10 de julio del 2008, se presentaron bajas temperaturas a causa de las heladas, afectando a los niños y ancianos de la localidad de Toro, distrito del Toro.

Daños

100 personas afectadas

Acciones

El Comité Distrital de Defensa Civil de Toro evaluó los daños y entregó 100 frazadas de 1 ½ plaza.

PROVINCIA DE CAYLLOMA

Distrito: Tisco – Helada

Hechos

El 19 de mayo del 2008, se presentaron bajas temperaturas a causa de las heladas, afectando a los pobladores de la localidad de Tisco, distrito del Tisco.

Daños

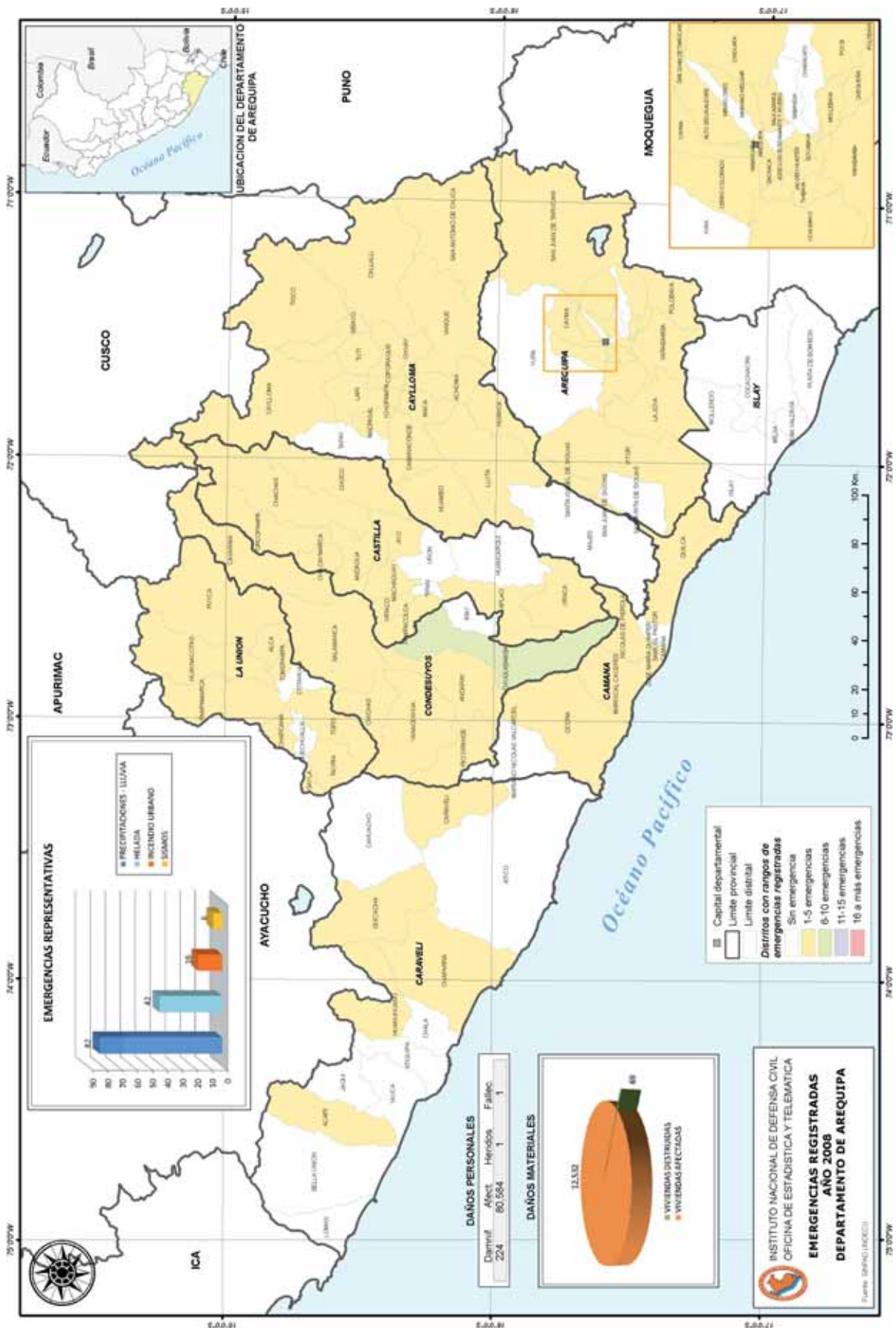
2.207 personas afectadas

Acciones

El Comité Distrital de Defensa Civil de Tisco evaluó los daños y gestionó el apoyo humanitario de frazadas de 1 ½ plaza, ropa de mujer, zapatillas, ropa de niños.

Fuente: SINPAD – COEN – INDECI

Elaboración: Oficina de Estadística y Telemática del INDECI





1.3.5 REGION DE AYACUCHO

En esta región ocurrieron 367 emergencias, siendo las principales:

PROVINCIA DE HUANTA

Distrito: Iguain – Lluvia fuerte

Hechos

El 02 de enero del 2008 a las 19:00 horas, se produjeron granizadas acompañadas de lluvias torrenciales afectando a la localidad de Cangari, distrito de Iguain.

Daños

30	personas afectadas
06	viviendas afectadas
04	hectáreas de cultivo afectado

Acciones

El Secretario Técnico de Agricultura evaluó los daños y entregó el apoyo logístico de barretas, carretillas, frazadas de 1 ½ plaza, sacos de propileno, picos de punta y palas con mango.

Distrito: Llochegua – Incendio Urbano

Hechos

El 13 de mayo del 2008 a las 20:30 horas, se produjo un incendio causado por la caída de vela dejando a 01 familia damnificada, en la localidad de Santa Teresa, distrito de Llochegua.

Daños

01	centro educativo destruido
----	----------------------------

Acciones

La Sub Gerencia de Defensa Civil gestionó el apoyo humanitario consistente en biberones para bebés, pañales, frazadas de 1 ½ plaza, kit de higiene, olla de aluminio, tazones, platos y vasos de plástico.

Distrito: Llochegua – Atentado (Terrorismo)

Hechos

El 21 de setiembre del 2008, se produjo la incursión de elementos desconocidos que provocaron pánico y originaron el desplazamiento de la comunidad, perdiendo los pobladores sus enseres y ropas, en la localidad de Canayre, distrito de Llochegua.

Daños

830	personas afectadas
186	viviendas afectadas

Acciones

El Comité Distrital de Defensa Civil gestionó el apoyo humanitario consistente en calcetines, kit de higiene, ropas usadas, zandalas.

PROVINCIA DE LA MAR

Distrito: Anco – Granizada

Hechos

El 03 de enero del 2008 a las 02:00 horas, se produjeron granizadas acompañadas de lluvias torrenciales afectando a los cultivos de papa, maíz, olluco, de la localidad de Huarcca, distrito de Anco.

Daños

57	personas damnificadas
11	viviendas destruidas

Acciones

El Gobierno Regional a través de la Sub Gerencia de Defensa Civil evaluó los daños y entregó el apoyo logístico consistente calaminas galvanizadas de 1.8 mts, colchones de espuma de 1 plaza, frazadas de 1 ½ plaza, platos de plástico, tazones y vasos de plástico.

Distrito: Chungui – Helada

Hechos

El 25 de mayo del 2008, se produjeron vientos fuertes, granizadas y heladas afectando a 50 familias y ocasionando la pérdida de terrenos de cultivos, en la localidad de Chungui, distrito de Chungui.

Daños

280	personas afectadas
350	personas damnificadas
430	hectáreas de cultivo afectado

Acciones

El Comité Distrital de Chungui evaluó los daños y gestionó el apoyo logístico consistente en 105 frazadas de 1 ½ plaza y 60 pares de zapatillas para adultos.

Distrito: Tambo – Incendio urbano

Hechos

El 12 de octubre del 2008, se produjo un incendio, en la localidad de Tambo, distrito de Tambo.

Daños

05	personas afectadas
01	vivienda afectada

Acciones

El Comité Distrital de Tambo evaluó los daños y gestionó el apoyo humanitario consistente en buzos, calaminas, chompas, olla de aluminio.

PROVINCIA DE HUAMANGA

Distrito: San Juan Bautista – Lluvia fuerte

Hechos

El 29 de febrero del 2008 a las 17:00 horas, se produjeron lluvias torrenciales afectando a las viviendas, calles de la localidad de San Juan Bautista, distrito de San Juan Bautista.

Daños

70	viviendas afectadas
05	viviendas destruidas
1,13	Km. de carreteras afectadas

Acciones

La Sub Gerencia de Defensa Civil apoyó con sacos de propileno, frazadas de 1 ½ plaza, carpas familiares.

Distrito: Carmen Alto – Incendio Urbano

Hechos

El 03 de marzo del 2008 a las 20:30 horas, se produjo un incendio causado por la caída de vela a un montículo de paja, en la localidad de Yanama, distrito de Carmen Alto.

Daños

01	vivienda destruida
----	--------------------

**Acciones**

La Sub Gerencia de Defensa Civil gestionó el apoyo humanitario consistente en buzos de polar, chompas para damas, cuchillos para cocina, frazadas de 1 ½ plaza, kit de higiene, ollas de aluminio, tazones, platos y vasos de plástico.

Distrito: Carmen Alto – Viento fuerte**Hechos**

El 17 de marzo del 2008, se registró vientos fuertes afectando a los techos y 02 paredes de una vivienda en la localidad de Carmen Alto, distrito de Carmen Alto.

Daños

01 vivienda destruida

Acciones

El Presidente del Comité Distrital de Defensa Civil gestionó el apoyo humanitario consistente en buzos de polar, pañales desechables, frazadas de 1 ½ plaza, ollas de aluminio, paños de limpieza, tazones, platos y vasos de plástico.

Distrito: Chiara – Viento fuerte**Hechos**

El 23 de junio del 2008, se registró vientos fuertes quedando destruido el techo de 01 vivienda en la localidad de Chiara, distrito de Chiara.

Daños

01 vivienda afectada

Acciones

La Secretaría Técnica de Defensa Civil gestionó el apoyo de 12 calaminas galvanizadas corrugadas de 1.8 mts.

Distrito: Chiara – Lluvia fuerte**Hechos**

El 29 de setiembre del 2008, se registró lluvias torrenciales, que ocasionaron la inundación de 09 viviendas, inundaciones de las principales calles de la localidad de Ayacucho, distrito de Ayacucho.

Daños

63 personas afectadas
09 viviendas afectadas
02 viviendas destruidas

Acciones

El Comité Provincial de Defensa Civil de Huamanga evaluó los daños y gestionó la limpieza de las calles y entregó el apoyo logístico de 1000 sacos de propileno.

Distrito: Tambillo – Viento fuerte**Hechos**

El 10 de noviembre del 2008, se registró vientos fuertes ocasionando daños en las viviendas e instituciones públicas de la localidad Tambillo, distrito de Tambillo.

Daños

430 personas afectadas
03 centros educativos afectados
86 viviendas afectadas

Acciones

El Comité Distrital de Defensa Civil de Tambillo evaluó los daños y gestionó el apoyo logístico de 04 bobinas de plástico.

PROVINCIA DE VILCAS HUAMAN**Distrito: Saruma – Incendio urbano****Hechos**

El 30 de marzo del 2008 a las 22:00 horas, se produjo un incendio, en la localidad de Saruma, distrito de Saruma.

Daños

01 vivienda destruida

Acciones

La Sub Gerencia de Defensa Civil gestionó el apoyo humanitario consistente en buzos de polar, chompas para damas, colchones de espuma, kit de higiene, ollas de aluminio, tazones, platos y vasos de plástico, zapatillas.

Distrito: Vilcas Huaman – Helada**Hechos**

El 17 de junio del 2008, se produjeron bajas temperaturas a causa de las heladas afectando a niños y ancianos de la localidad de Vilcas Huaman, distrito de Vilcas Huaman.

Daños

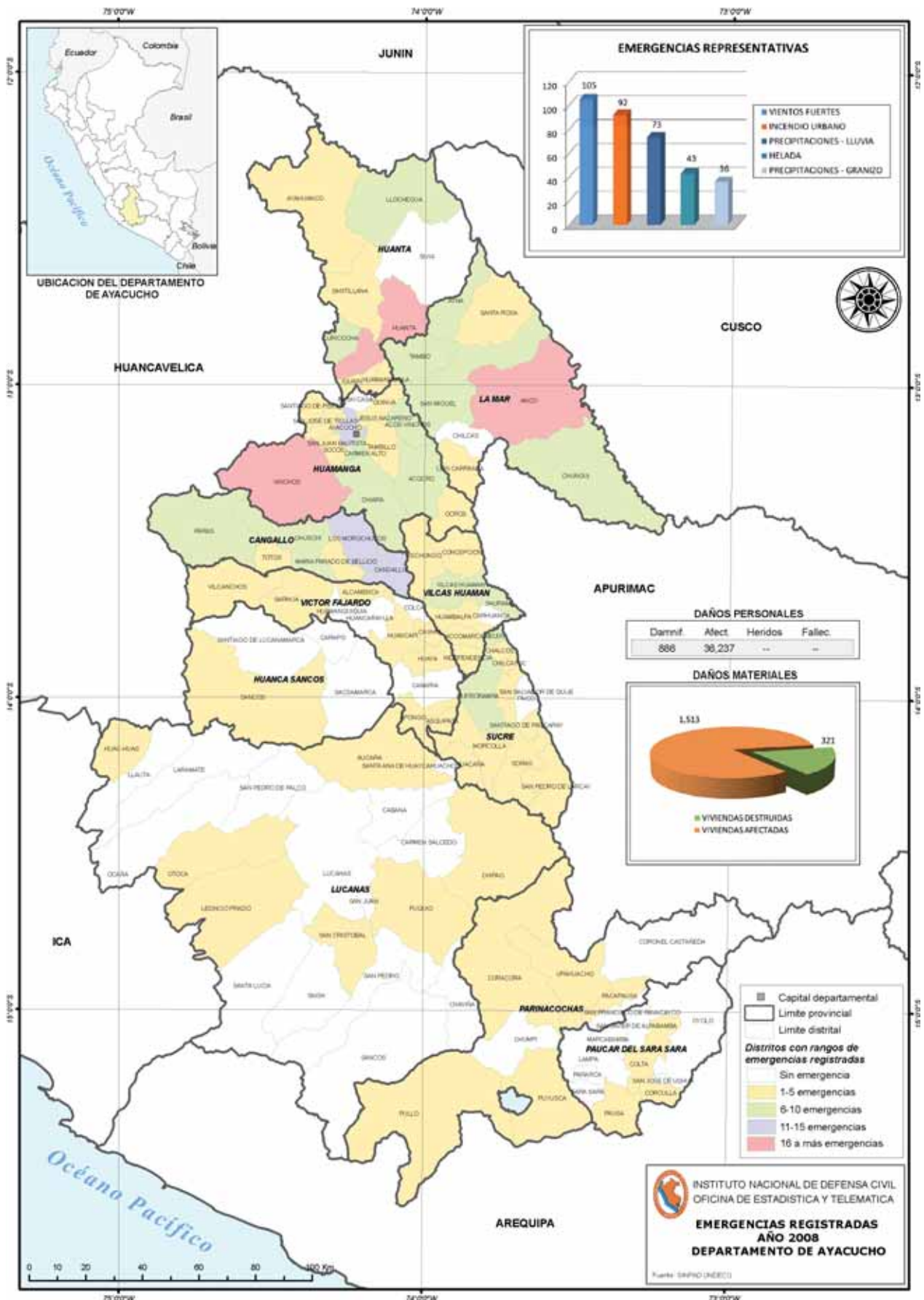
4.197 personas afectadas
109 hectáreas de cultivo afectado
36 hectáreas de cultivo destruido

Acciones

La Sub Gerencia de Defensa Civil gestionó el apoyo humanitario consistente en 100 frazadas de 1 ½ plaza y 50 pares de zapatilla.

Fuente: SINPAD – COEN – INDECI

Elaboración: Oficina de Estadística y Telemática del INDECI



**1.3.6 REGION DE CAJAMARCA**

En la región de Cajamarca ocurrieron 363 emergencias, siendo las principales:

PROVINCIA DE HUANTA**Distrito: Encañada – Helada****Hechos**

El 13 de febrero del 2008 a las 14:00 horas, se registró bajas temperaturas, producidas por las heladas que afecta la localidad de Yerba Buena Alta, distrito de Encañada.

Daños

150 personas afectadas

Acciones

El Comité Distrital de Defensa Civil evaluó y entregó el apoyo humanitario de 150 frazadas de 1 ½ plaza a los pobladores afectados.

PROVINCIA DE CUTERVO**Distrito: Cutervo – Huayco****Hechos**

El 27 de febrero del 2008 a las 01:00 horas, se produjeron fuertes lluvias en las localidades de Miraflores, La Lima, Playa Hermosa, originando un huayco que afectó a 20 familias de la localidad de Tambillo, distrito de Cutervo.

Daños

111 personas damnificados
20 viviendas destruidas

Acciones

El Comité Distrital de Defensa Civil evaluó y entregó el apoyo humanitario de 20 carpas familiares, 50 frazadas de 1 ½ plaza y 100 sacos de propileno a los pobladores afectados.

Distrito: Cutervo – Incendio urbano**Hechos**

El 12 de abril del 2008 se registró un incendio en la localidad de Colca, distrito de Cutervo.

Daños

04 personas afectadas
01 vivienda afectada

Acciones

El Comité Regional de Defensa Civil evaluó y entregó el apoyo humanitario de baldes, calaminas, ollas, cocina, cucharas, frazadas de 1 ½ plaza.

Distrito: Querocotillo– Incendio urbano**Hechos**

El 23 de junio del 2008 se registró lluvias fuertes en la localidad de Querocotillo, distrito de Querocotillo.

Daños

75 personas damnificadas
15 viviendas destruidas

Acciones

El Comité Regional de Defensa Civil evaluó y entregó el apoyo humanitario de 15 baldes de plástico, 15 carpas

familiares, 20 frazadas de 1 ½ plaza.

Distrito: Cutervo– Lluvia fuerte**Hechos**

El 08 de octubre del 2008 se registró lluvias fuertes en la localidad de Cutervo, distrito de Cutervo.

Daños

05 personas afectadas
01 vivienda afectada

Acciones

El Comité Regional de Defensa Civil evaluó y entregó el apoyo humanitario 08 calaminas galvanizadas de 1.8 mts

PROVINCIA DE CHOTA**Distrito: San Juan de Licupis – Lluvia fuerte****Hechos**

El 11 de marzo del 2008, se produjeron fuertes lluvias que provocaron deslizamientos afectando a la carretera del caserío de Muchala, distrito de San Juan de Licupis.

Daños

1.160 personas afectadas
232 viviendas afectadas
300 hectáreas de cultivo destruido
12 Km. de carreteras afectadas

Acciones

El Comité Provincial de Defensa Civil de Chota en coordinación con el Comité Distrital Defensa Civil de San Juan de Licupis evaluaron y entregaron el apoyo humanitario consistente en baldes plásticos, barretas, bidones, colchones de espuma de 1 plaza, frazadas de 1 ½ plaza, ropa usada, vasos y tazones de plástico.

PROVINCIA DE JAEN**Distrito: Colasay – Inundación****Hechos**

El 26 de marzo del 2008, se produjeron fuertes lluvias que inundaron las viviendas de la localidad de Chunchuquillo, distrito de Colasay.

Daños

32 personas damnificadas
05 viviendas destruidas

Acciones

El Comité Regional de Defensa Civil evaluó y entregó el apoyo humanitario consistente en baldes plásticos, calaminas, colchas, parantes de madera, kits de higiene, planchas de triplay.

Distrito: Huabal – Lluvia fuerte**Hechos**

El 12 de abril del 2008 a las 13:25, se produjeron fuertes lluvias que afectaron las localidades de Corazón de Jesús, el Huaco, Guayabo, Huabal, la Esperanza, La Huaca, La Unión, San Juan de la Montaña, San Pablo, pertenecientes al distrito de Huabal.

Daños

1.055 personas afectadas
01 vivienda afectada
34 Km. de carreteras afectadas



Acciones

El Comité Regional de Defensa Civil de Cajamarca, evaluó y gestionó el apoyo humanitario consistente en calaminas, ropa usadas, frazadas de 1 ½ plaza, platos de plástico.

PROVINCIA DE CONTUMAZA

Distrito: Contumaza – Lluvia fuerte

Hechos

El 31 de marzo del 2008, se produjeron fuertes lluvias que ocasionaron deslizamientos de tierra y provocaron el deterioro de la plataforma de la carretera. Además ocasionó la destrucción de alcantarillas, puentes, badenes y cunetas, quedando afectadas las localidades de Cascabamba, Chingavillan de Chanta, Chuston, Contumaza, Hoyada verde, Jandon, Lanchico, Lloque, Shamon, Silacot, del distrito de Contumaza.

Daños

3.500	personas damnificadas
56	viviendas afectadas
30	Km. de carretera afectada

Acciones

El Comité Regional de Defensa Civil evaluó y entregó el apoyo humanitario consistente en bobinas de plástico, calaminas, cucharas de sopa, frazadas de 1 ½ plaza, sacos de propileno, tazones de plástico.

PROVINCIA DE SAN MIGUEL

Distrito: Bolívar – Lluvia fuerte

Hechos

El 02 de abril del 2008, se produjeron fuertes lluvias que afectaron a los caseríos de Bolívar, Corral Viejo, Diamante, El Espino, El Sauce, Maychil, Paucal, San José, Tambora, Trigal pertenecientes al distrito de Bolívar.

Daños

2.646	personas afectadas
120	personas damnificadas
100	viviendas afectadas
20	viviendas destruidas
15	Km. de carreteras destruidas
60	Km. de caminos rurales destruidos
10	Km. de canales de riego destruido
150	hectáreas de terreno de cultivo afectado

Acciones

El Comité Regional de Defensa Civil evaluó y entregó el apoyo humanitario consistente en baldes plásticos, barretas, bidones, bobinas de plástico, calaminas galvanizadas de 1.8 mts, palas, frazadas de 1 ½ plaza, platos, ropas usadas, sacos de propileno, tazones y vasos de plástico.

PROVINCIA DE SAN IGNACIO

Distrito: Chirinos – Lluvia fuerte

Hechos

El 07 de abril del 2008, se produjeron fuertes lluvias en las localidades de Cerezal, Chirinos, Cunia, Haway,

Tamboraza, pertenecientes al distrito de Chirinos.

Daños

4.350	personas afectadas
300	personas damnificadas
01	centro de salud afectado
58	viviendas destruidas
20	Km. de carreteras destruidas
59	Km. carreteras afectadas
01	Km. de canal de riego afectado
42	hectáreas de terreno de cobertura natural afectado
28	hectáreas de terreno de cobertura natural destruido
342	hectáreas de cultivo afectado
286	hectáreas de cultivo destruido
225	unidades de aves perdidas
18	unidades de caballo perdido
32	unidades de otros animales perdidos
13	unidades de ovino perdidos
25	unidades de porcino perdido
12	unidades de vacuno perdidos

Acciones

El Comité Regional de Defensa Civil evaluó y entregó el apoyo humanitario consistente en camas plegables de 1 plaza, colchones de espuma de 1 plaza, ropas usadas, platos de plástico, ollas de aluminio, cocinas de 02 hornillas, cucharas de sopa, barretas, carretillas, palas, picos, machetes, sacos de propileno, martillos, carpas familiares, calaminas galvanizadas de 1.8 mts, alimentos.

Distrito: San Juan de Lourdes – Lluvia fuerte

Hechos

El 03 de julio del 2008, se registraron lluvias fuertes en la localidad de Siete de Agosto, distrito de San Juan de Lourdes.

Daños

1.200	personas afectadas
-------	--------------------

Acciones

El Comité Regional de Defensa Civil evaluó y entregó el apoyo humanitario de 30 ollas de aluminio.

PROVINCIA DE CELENDIN

Distrito: Celendin – Viento fuerte

Hechos

El 30 de mayo del 2008, se registraron vientos fuertes en la localidad de Poyuntecucho, distrito de Celendin.

Daños

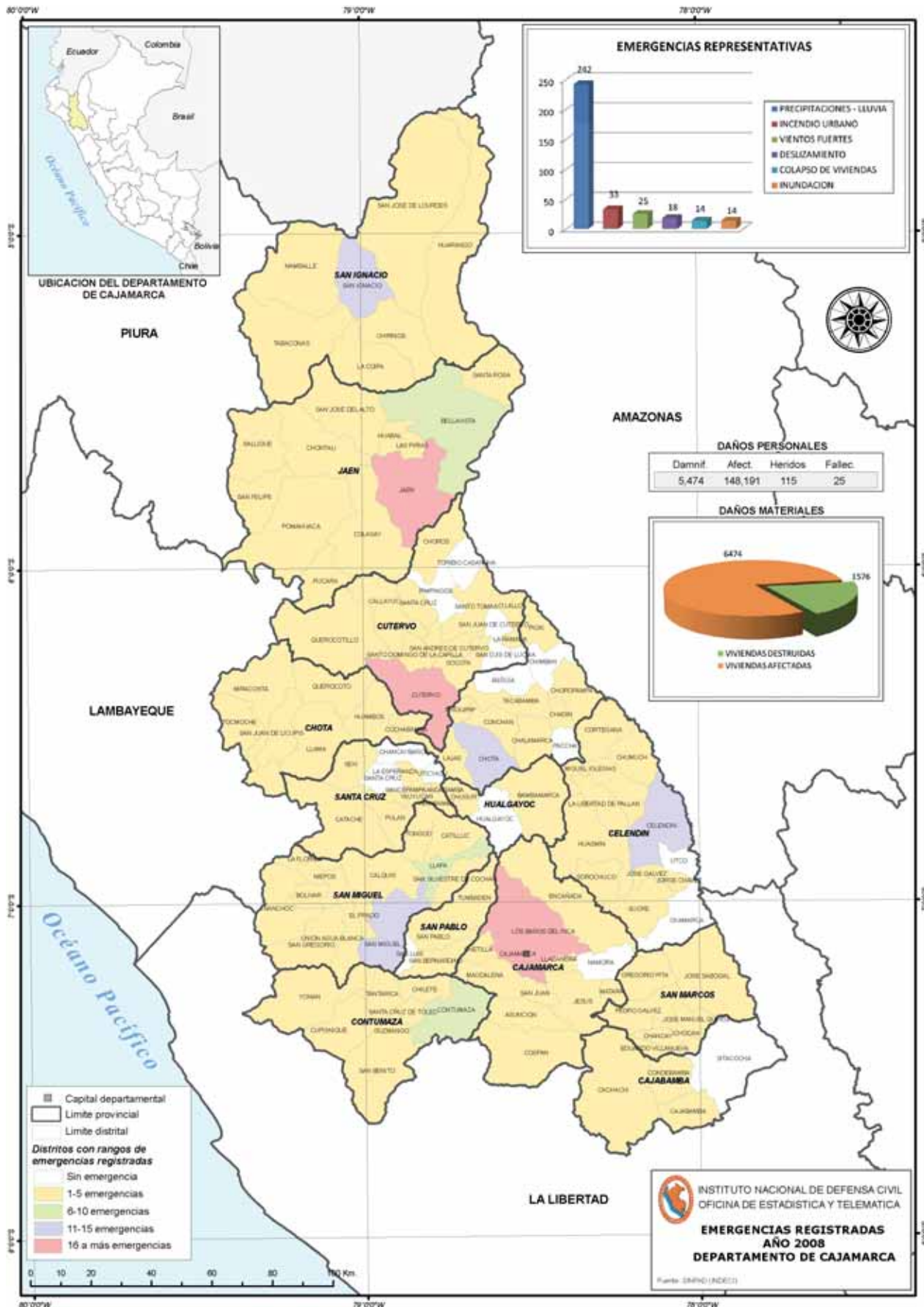
09	personas afectadas
01	vivienda afectada

Acciones

El Comité Provincial de Defensa Civil evaluó y entregó el apoyo humanitario de 10 calaminas galvanizadas de 1.80 mts.

Fuente: SINPAD – COEN – INDECI

Elaboración: Oficina de Estadística y Telemática del INDECI





1.3.7 REGION DEL CALLAO

En la Región del Callao, ocurrieron 35 emergencias, siendo las principales:

Distrito: Ventanilla – Incendio urbano

Hechos

El 12 de enero del 2008 a las 21:50 horas, se registró un incendio en la Mz. N Lote 12 AA.HH Chavinillo Mi Perú, ocasionado por una vela encendida, en la localidad de Ventanilla, distrito de Ventanilla.

Daños

- 07 personas damnificadas
- 01 vivienda destruida

Acciones

El Comité Distrital de Defensa Civil evaluó y entregó el apoyo humanitario de bidones de plástico, frazadas de 1 ½ plaza, cucharones, espumadera, ollas, cocinas de dos hornillas, platos y tazones de plástico.

Distrito: Callao – Inundación

Hechos

El 22 de enero del 2008 a las 10:00 horas, se registró una inundación provocada por el desborde de una acequia que originó la inundación de 07 viviendas en el AA.HH Sarita Colonia y Acapulco, en la localidad del Callao, distrito del Callao.

Daños

- 26 personas afectadas
- 07 viviendas afectadas

Acciones

El Comité Distrital de Defensa Civil evaluó y entregó el apoyo humanitario de bidones de colchones de espuma, frazadas de 1 ½ plaza, kit de higiene.

Distrito: Ventanilla – Incendio urbano

Hechos

El 07 de febrero del 2008 a las 17:30 horas, se registró un incendio AAHH Pachacutec II Etapa de los Cedros Mz E2 Lotes 22 23 y 24, ocasionado por un corto circuito, en la localidad de Ventanilla, distrito de Ventanilla.

Daños

- 10 personas damnificadas
- 05 personas heridas
- 03 viviendas destruidas

Acciones

El Comité Distrital de Defensa Civil evaluó y gestionó el apoyo humanitario consistente en bidones de plástico, frazadas de 1 ½ plaza, cucharones, espumadera, ollas, cuchillos de mesa, cucharas de sopa, platos y tazones de plástico.

Distrito: Ventanilla – Incendio urbano

Hechos

El 17 de marzo del 2008 a las 00:05 horas, se registró un incendio en la Mz L, Lote 09 Sector C, originado por la explosión de un balón de gas, en la localidad de Ventanilla, distrito de Ventanilla.

Daños

- 02 personas afectadas

- 05 personas damnificadas
- 01 vivienda afectada
- 01 vivienda destruida

Acciones

El Comité Distrital de Defensa Civil evaluó y entregó el apoyo humanitario de baldes de plástico, colchas de 1 ½ plaza, cocinas espumadera, ollas, cuchillo, cucharas de sopa, platos y tazones de plástico.

Distrito: Callao – Incendio urbano

Hechos

El 07 de abril del 2008 a las 16:20 horas, se registró un incendio en el Jr. Loreto 931, Quinta San Martín, en la localidad del Callao, distrito del Callao.

Daños

- 50 personas damnificadas
- 06 viviendas destruidas

Acciones

El Comité Distrital de Defensa Civil evaluó y entregó el apoyo humanitario de bidones de colchones de espuma, frazadas de 1 ½ plaza, kit de higiene.

Distrito: Ventanilla – Incendio urbano

Hechos

El 24 de mayo del 2008, se registró un incendio en la Mz A, Lote 11 y 12, del AA.HH. Villamoto, en la localidad de Ventanilla, distrito de Ventanilla.

Daños

- 11 personas damnificadas
- 02 viviendas destruidas

Acciones

El Comité Distrital de Defensa Civil de Ventanilla evaluó y entregó el apoyo humanitario de baldes de plástico, bidones de plástico, calaminas de 1.8 mts y 2.2 mts, paños húmedos, ollas, espumaderas grandes, frazadas de 1 ½ plaza, platos y tazones de plástico.

Distrito: Callao – Colapso de vivienda

Hechos

El 05 de junio del 2008, se registró la caída de un techo de vivienda, ubicada en el Jr. Marco Polo N° 634 Int-5, originado por la antigüedad de la construcción y la falta de mantenimiento, en la localidad de Callao, distrito de Callao.

Daños

- 06 personas damnificadas
- 01 vivienda destruida

Acciones

El Comité Distrital de Defensa Civil evaluó y entregó el apoyo humanitario de baldes plásticos, ollas, jabones, frazadas de 1 ½ plaza, kit de higiene, toallas, vasos de plástico.

Distrito: Callao – Incendio urbano

Hechos

El 10 de junio del 2008, se registró un incendio en la Mz. E, Lote 21 AA.HH. Ciudadela Chalaca, en la localidad del Callao, distrito del Callao.

Daños

- 07 personas damnificadas
- 01 vivienda destruida



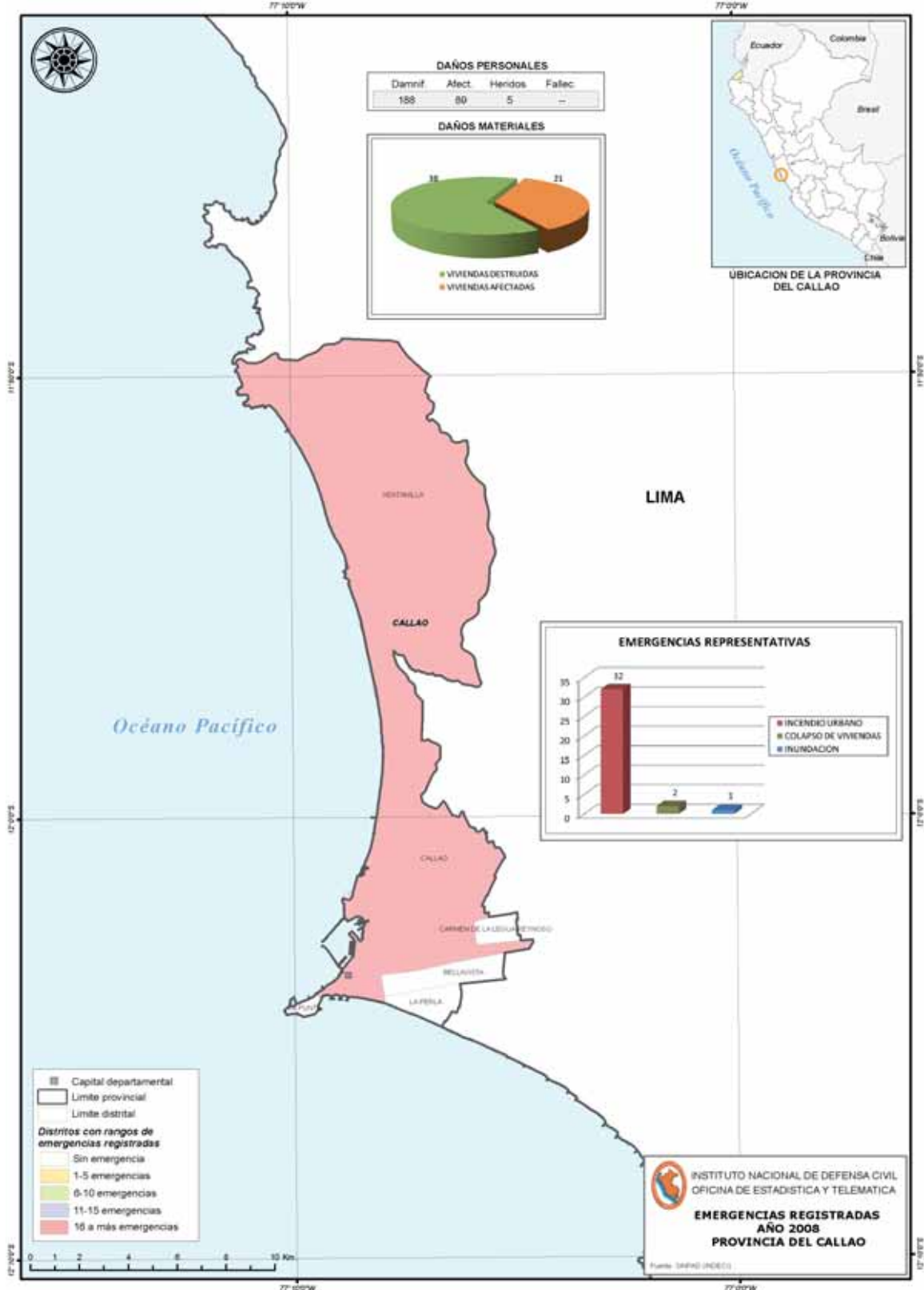
Acciones

El Comité Distrital de Defensa Civil evaluó y entregó el apoyo humanitario de baldes plásticos, ollas, jabones,

frazadas de 1 ½ plaza, kit de higiene, toallas, vasos de plástico, calaminas galvanizadas de 2.40 mts.

Fuente: SINPAD – COEN – INDECI

Elaboración: Oficina de Estadística y Telemática del INDECI





1.3.8 REGION DE CUSCO

En esta región de Cusco, ocurrieron 203 emergencias, siendo las principales:

PROVINCIA DE LA CONVENCION

Distrito: Echarate – Lluvia fuerte

Hechos

El 01 de enero del 2008, se produjeron lluvias fuertes con vientos huracanados, que destruyeron viviendas, en la localidad de Alto Yanashiri, distrito de Echarate.

Daños

45 personas damnificadas
08 viviendas destruidas

Acciones

El Comité Distrital de Defensa Civil evaluó y entregó el apoyo humanitario de 120 calaminas galvanizadas de 1.80 mts.

Distrito: Echarate – Huayco

Hechos

El 06 de febrero del 2008, se produjo un huayco, en la localidad de Nueva Esperanza, distrito de Echarate.

Daños

12 personas damnificadas
03 viviendas destruidas

Acciones

El Comité Distrital de Defensa Civil evaluó y entregó el apoyo humanitario de baldes de plástico, calaminas, cucharas, ollas, frazada de 1 ½ plaza.

Distrito: Echarate – Helada

Hechos

El 26 de abril del 2008, se registró bajas temperaturas en la localidad de Panticalle, distrito de Huayopata.

Daños

635 personas afectadas

Acciones

El Comité Regional de Defensa Civil evaluó y entregó el apoyo humanitario de 15 fardos de ropa usada.

PROVINCIA DE ACOMAYO

Distrito: Acomayo – Lluvia fuerte

Hechos

El 14 de febrero del 2008, se produjeron lluvias fuertes afectando a 456 familias, en la localidad de Acomayo, distrito de Acomayo.

Daños

2.280 personas afectadas

Acciones

El Comité Distrital de Defensa Civil evaluó y entregó el apoyo humanitario de 456 frazadas de 1 ½ plaza y 2.200 kg. de ropas usadas.

PROVINCIA DE CANAS

Distrito: Tupac Amaru – Helada

Hechos

El 17 de febrero del 2008 a las 16:00 horas, se registraron

bajas temperaturas, granizadas y lluvias a causa de las heladas, afectando a las localidades de Cochapata, Cotaya, Huaylluta, Machacollo, Pampahuasi, Rosasani, Surimana, pertenecientes al distrito de Tupac Amaru.

Daños

3.485 personas afectadas
341 hectáreas de cultivo afectadas

Acciones

El Comité Regional de Defensa Civil evaluó y entregó el apoyo humanitario de ropas usadas de hombres, mujeres y niños.

Distrito: Checca – Helada

Hechos

El 20 de julio del 2008, se registraron bajas temperaturas, afectando a los pobladores de la localidad de Checca, distrito de Checca.

Daños

7.350 personas afectadas

Acciones

El Comité Regional de Defensa Civil evaluó y entregó el apoyo humanitario de ropas usadas de hombres, mujeres y niños.

PROVINCIA DE ESPINAR

Distrito: Suyckutambo – Granizada

Hechos

El 27 de febrero del 2008 a las 10:00 horas, se registraron granizadas que afectaron a 1.107 familias, siendo los mas afectados los ancianos y niños de la localidad de Chaupimayo, distrito de Acomayo.

Daños

5.535 personas afectadas

Acciones

Se gestionó el apoyo mediante el PRONAA con ropas usadas y nuevas de hombres, mujeres y niños.

Distrito: Coporaque – Helada

Hechos

El 21 de mayo del 2008, se registró bajas temperaturas a consecuencia de las heladas, en la localidad de Urinsaya, distrito de Coporaque.

Daños

500 personas afectadas

Acciones

El Comité Regional de Defensa Civil evaluó y entregó el apoyo humanitario de 60 sacos de ropa usada.

Distrito: Coporaque – Helada

Hechos

El 20 de agosto del 2008, se registró bajas temperaturas a consecuencia de las heladas afectando a 3.188 familias de la localidad de Caporaque, distrito de Coporaque.

Daños

15.940 personas afectadas

Acciones

El Comité Regional de Defensa Civil de Cusco evaluó y entregó el apoyo humanitario de 170 sacos de ropa usada.

**PROVINCIA DE CANCHIS****Distrito: Checacupe – Granizada****Hechos**

El 07 de marzo del 2008, se registraron granizadas que afectaron a 1.750 familias, afectando a la salud de los niños, de la localidad de Llocllora, distrito de Checacupe, provocándoles enfermedades respiratorias.

Daños

8.750 personas afectadas

Acciones

Se gestionó el apoyo mediante el PRONAA con víveres y ropas usadas de hombres, mujeres y niños.

PROVINCIA DE PAUCARTAMBO**Distrito: Challabamba – Viento fuerte****Hechos**

El 21 de marzo del 2008, se registraron vientos huracanados en las comunidades Bombom, Cedros y Patamarca, en el distrito de Challabamba.

Daños

63 personas afectadas
12 viviendas afectadas

Acciones

El Comité Provincial de Defensa Civil de Paucartambo, evaluó y entregó el apoyo humanitario de baldes, calaminas galvanizadas de 1.80 mts, ollas de dos hornillas, frazadas de 1 ½ plaza, ropas usadas, kits de higiene, platos de plástico.

PROVINCIA DE CUSCO**Distrito: Cusco – Colapso de vivienda****Hechos**

El 21 de mayo del 2008, se registró la caída del muro posterior de una vivienda aproximadamente de 20 metros de longitud, en la localidad de Cusco, distrito de Cusco.

Daños

11 personas damnificadas
03 viviendas destruidas

Acciones

El Comité Distrital de Defensa Civil de Paucartambo, evaluó y entregó el apoyo logístico de calaminas de 1.8 mts, parantes de madera, planchas de triplay, elementos de sujeción.

Distrito: San Sebastián – Inundación**Hechos**

El 14 de diciembre del 2008, se registró una inundación, afectando a 03 familias de la localidad de San Sebastián, distrito de San Sebastián.

Daños

13 personas afectadas
03 viviendas afectadas

Acciones

El Comité Distrital de Defensa Civil de Paucartambo, evaluó y entregó el apoyo humanitario consistente en buzos polares, calaminas galvanizadas de 1.8 mts, casacas, frazadas de 1 ½, planchas de triplay, vasos

de plásticos, zapatillas.

PROVINCIA DE CALCA**Distrito: Calca – Helada****Hechos**

El 31 de mayo del 2008, se registró bajas temperaturas a consecuencia de las heladas, en la localidad de Cancha Cancha, distrito de Calca.

Daños

5.335 personas afectadas

Acciones

El Comité Regional de Defensa Civil evaluó y entregó el apoyo humanitario de 60 fardos de ropa usada.

Distrito: Lamay – Incendio urbano**Hechos**

El 23 de setiembre del 2008, se registró un incendio, provocando la caída del techo de una vivienda y afectando a tres familias, en la localidad de Huarqui, distrito de Lamay.

Daños

02 personas fallecidas
18 personas afectadas
03 viviendas afectadas

Acciones

El Comité Distrital de Defensa Civil evaluó y entregó el apoyo humanitario de baldes de plástico, calaminas, camas plegables, frazadas de 1 ½ plaza, platos de plástico, tazones y vasos de plástico, ropa usada, colchones.

PROVINCIA DE URUBAMBA**Distrito: Yucay – Incendio urbano****Hechos**

El 01 de junio del 2008, se registró un incendio en la Av. San Martín S/N, colapsando el techo de una vivienda, en la localidad de Yucay, distrito de Yucay.

Daños

06 personas afectadas
01 vivienda afectada

Acciones

El Comité Distrital de Defensa Civil evaluó y entregó el apoyo humanitario de baldes de plástico, calaminas, camas plegables, frazadas de 1 ½ plaza, platos de plástico, tazones y vasos de plástico.

PROVINCIA DE CHUMBIVILCAS**Distrito: Santo Tomas – Helada****Hechos**

El 03 de junio del 2008, se registró bajas temperaturas en la localidad de Incuta, distrito de Santo Tomás.

Daños

2.200 personas afectadas

Acciones

El Comité Distrital de Defensa Civil evaluó y entregó el apoyo humanitario de 500 frazadas de 1 ½ plaza y 675 kg de ropa usada.



PROVINCIA DE PARURO

Distrito: Omacha– Helada

Hechos

El 12 de junio del 2008, se registró bajas temperaturas afectando a 1.360 familias, en la localidad de Checcapucara, distrito de Omacha.

Daños

6.800 personas afectadas

Acciones

El Comité Regional de Defensa Civil evaluó y entregó el apoyo humanitario de 200 braseros de metal y 158 sacos de ropa usada de mujer.

Distrito: Omacha – Viento fuerte

Hechos

El 27 de noviembre del 2008, se registraron vientos, lluvias y bajas temperaturas afectando a la salud de 1.430 familias de la localidad de Omacha, distrito de Omacha.

Daños

7.150 personas afectadas

Acciones

El Comité Provincial de Defensa Civil de Paucartambo, evaluó y entregó el apoyo humanitario de 2.150 Kg. de ropa usada.

PROVINCIA DE QUISPICANCHI

Distrito: Andahuaylillas – Helada

Hechos

El 23 de agosto del 2008, se registró bajas temperaturas afectando a 770 familias, en la localidad de Pullahuylla, distrito de Andahuaylillas.

Daños

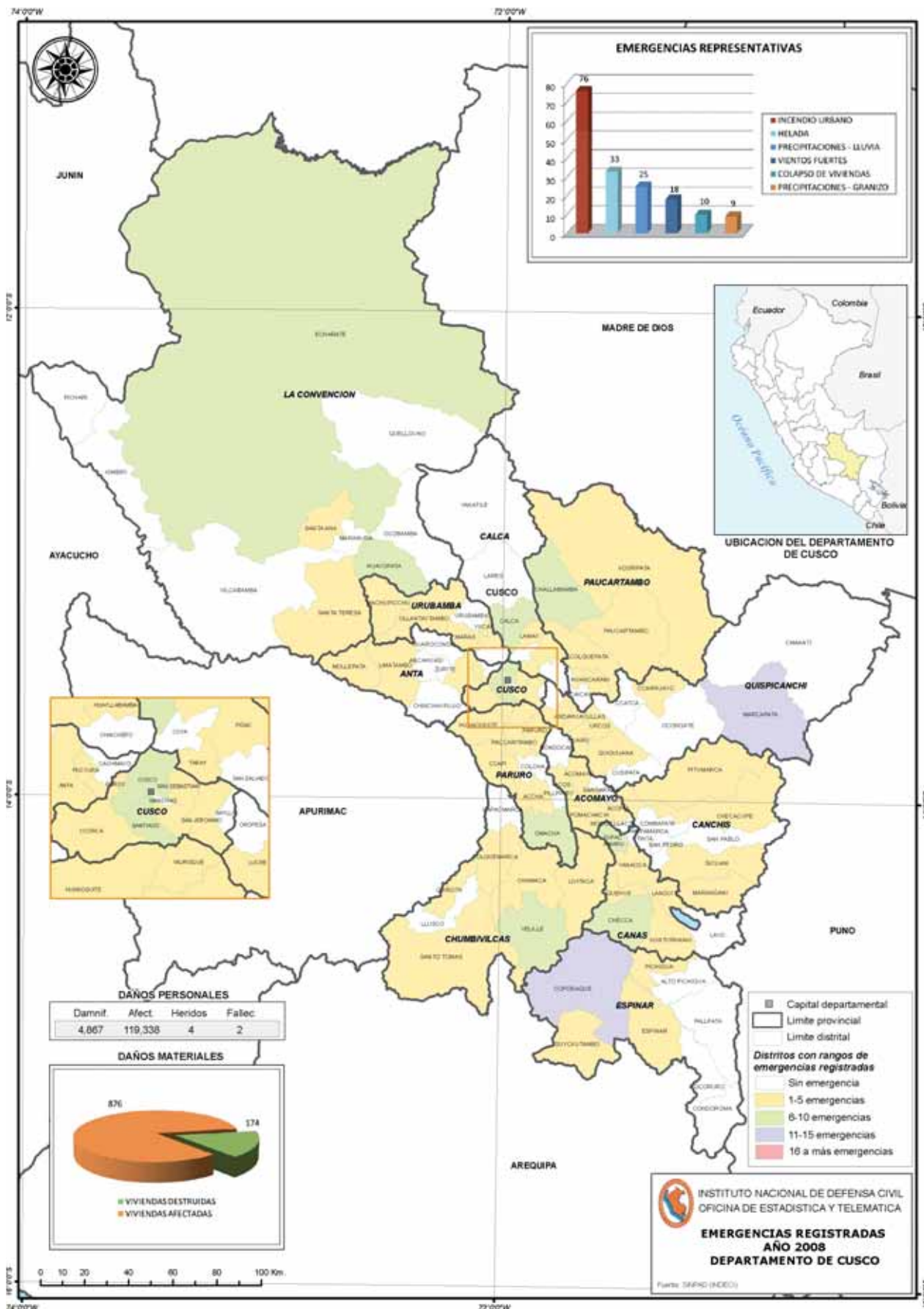
3.850 personas damnificadas

Acciones

El Comité Regional de Defensa Civil evaluó y entregó el apoyo humanitario de 110 sacos de ropa usada.

Fuente: SINPAD – COEN – INDECI

Elaboración: Oficina de Estadística y Telemática del INDECI





1.3.9 REGION DE HUANCAVELICA

En la región de Huancavelica, ocurrieron 158 emergencias, siendo las principales:

PROVINCIA DE HUANCAVELICA

Distrito: Acoria – Incendio urbano

Hechos

El 01 de enero del 2008, se registró un incendio causado por una vela encendida, en la localidad de Auquis, distrito de Acoria.

Daños

08 personas damnificadas
01 vivienda destruida

Acciones

El Comité Distrital de Defensa Civil evaluó y entregó el apoyo humanitario de colchas, baldes plásticos, olla, espumadera.

Distrito: Huancavelica – Colapso de vivienda

Hechos

El 29 de enero del 2008, se registró el colapso de una vivienda a causa de las fuertes lluvias, en la localidad de Uchcurumi, distrito de Huancavelica.

Daños

02 personas damnificadas
01 persona herida
01 vivienda destruida

Acciones

El Comité Distrital de Defensa Civil evaluó y entregó el apoyo logístico de baldes, calaminas, colchas, olla.

Distrito: Acobambilla – Deslizamiento

Hechos

El 04 de febrero del 2008 a las 14:00 horas, se registró un deslizamiento a causa de las fuertes lluvias, en la localidad de Acobambilla, distrito de Acobambilla.

Daños

20 personas afectadas
05 viviendas afectadas

Acciones

El Comité Provincial de Defensa Civil evaluó y entregó el apoyo humanitario de 05 carpas familiares.

Distrito: Huancavelica – Tempestad eléctrica

Hechos

El 03 de marzo del 2008 a las 14:30 horas, se registraron la presencia de vientos fuertes provocando la caída de 02 árboles en el techo de una vivienda, en la localidad de Santa Barbara, distrito de Huancavelica.

Daños

02 personas afectadas
01 vivienda afectada

Acciones

El Comité Provincial de Defensa Civil evaluó y entregó el apoyo logístico de 10 calaminas galvanizadas de 1.80 mts.

Distrito: Acoria – Viento fuerte

Hechos

El 22 de abril del 2008 a las 14:30 horas, se registraron la presencia de vientos fuertes afectando al techo de cinco viviendas, en la localidad de Silva, distrito de Acoria.

Daños

33 personas afectadas
05 viviendas afectadas

Acciones

El Secretario del Comité Distrital de Defensa Civil evaluó y entregó el apoyo logístico de 56 calaminas galvanizadas de 1.80 mts.

Distrito: Yauli – Helada

Hechos

El 05 de julio del 2008, se registró bajas temperaturas, afectando a 1.750 pobladores de Ambato, 4.900 pobladores de Castillapata, 1.500 pobladores de Paltamachay, 1.300 pobladores de Pucapampa, 1.900 pobladores de Tacacsana, 2.375 pobladores de Yauli, pertenecientes al distrito de Yauli.

Daños

13.725 personas afectadas

Acciones

El Comité Distrital de Defensa Civil de Anta evaluó y entregó el apoyo humanitario de botas de plástico de adultos y niños, cobertores de diferentes colores, frazadas de 1 ½ plaza, medias, medias de panty para damas, ropas usadas, ponchos.

Distrito: Huando – Helada

Hechos

El 04 de setiembre del 2008, se registró bajas temperaturas, en la localidad de Huando, distrito de Huando.

Daños

100 personas afectadas

Acciones

El Secretario Técnico Distrital de Defensa Civil de Huando evaluó y entregó el apoyo humanitario de braseros de metal, conservas de pescado agua y sal, ropas usadas, toallas de algodón de diferentes tamaños.

Distrito: Yauli – Viento fuerte

Hechos

El 28 de noviembre del 2008 a las 15:10 horas, se registraron la presencia de vientos fuertes afectando al techo de 01 vivienda, en la localidad de Chopcca, distrito de Yauli.

Daños

06 personas afectadas
01 vivienda afectada

Acciones

El Secretario Técnico del Comité Distrital de Defensa Civil evaluó y entregó el apoyo logístico de 08 calaminas galvanizadas de 1.80 mts.

**Distrito: Huando – Incendio urbano****Hechos**

El 02 de diciembre del 2008 a las 13:00 horas, se registró un incendio, en la localidad de Huando, distrito de Huando.

Daños

07 personas damnificadas
01 vivienda destruida

Acciones

El Secretario Técnico Distrital de Defensa Civil de Huando evaluó y entregó el apoyo humanitario de baldes, biberones, camas plegables, casacas nuevas, colchas de 1 ½ plaza, kits de higiene, platos y vasos de plástico

PROVINCIA DE HUAYTARA**Distrito: Huaytara – Lluvia fuerte****Hechos**

El 25 de febrero del 2008, se registró intensas lluvias, que colpasaron varias viviendas de la localidad de Huaytara, distrito de Huaytara.

Daños

50 personas damnificadas
10 viviendas afectadas

Acciones

El Comité Provincial de Defensa Civil evaluó y entregó el apoyo humanitario consistente en aceites, camas plegables, carpa familiar, colchones de espuma de 1 ½ plaza, pañales desechables.

PROVINCIA DE ACOBAMBA**Distrito: Paucara – Incendio urbano****Hechos**

El 03 de abril del 2008, se registró un incendio causado por haber dejado un mechero encendido, en la localidad de Paccho Molinos, distrito de Paucara.

Daños

06 personas damnificadas
01 vivienda destruida

Acciones

El Comité Distrital de Defensa Civil de Paucara evaluó y entregó el apoyo humanitario de colchas, baldes plásticos, calaminas, platos y vasos de plástico.

Distrito: Anta – Helada**Hechos**

El 20 de junio del 2008, se registró bajas temperaturas, provocando infecciones respiratorias agudas en los niños y ancianos, de la localidad de Anta, distrito de Anta.

Daños

282 personas afectadas

Acciones

El Comité Distrital de Defensa Civil de Anta evaluó y entregó el apoyo humanitario de frazadas de 1 ½, ropas usadas.

PROVINCIA DE TAYACAJA**Distrito: Ñahuimpuquio – Helada****Hechos**

El 01 de julio del 2008, se registró bajas temperaturas, en la localidad de Ñahuimpuquio, distrito de Ñahuimpuquio.

Daños

500 personas afectadas

Acciones

El Comité Distrital de Defensa Civil de Anta evaluó y entregó el apoyo humanitario 100 gorras, 300 pares de guantes, 100 pares de medias.

Distrito: Pampas – Helada**Hechos**

El 30 de octubre del 2008, se registró bajas temperaturas, en la localidad de Pampas, distrito de Pampas.

Daños

164 personas afectadas

Acciones

El Secretario Técnico de la Municipalidad Provincial de Pampas, evaluó y gestionó el apoyo humanitario de frazadas de 1 ½ plaza, ropas polares para niños.

Distrito: Colcabamba – Viento fuerte**Hechos**

El 25 de noviembre del 2008, se registró la presencia de vientos fuertes afectando a los techos de 03 viviendas, en las localidades de Andaymarca, Colcabamba, Huaranhuay, del distrito de Colcabamba.

Daños

163 personas afectadas
40 viviendas afectadas

Acciones

El Secretario del Comité Distrital de Defensa Civil de Colcabamba, evaluó y gestionó el apoyo logístico de 40 calaminas galvanizadas de 1.80 mts.

PROVINCIA DE CASTROVIRREYNA**Distrito: Chupamarca – Sismo****Hechos**

El 15 de agosto del 2008, se registró un sismo, en la localidad de Chupamarca, distrito de Chupamarca.

Daños

650 personas afectadas

Acciones

El Comité Distrital de Defensa Civil de Chupamarca evaluó y entregó el apoyo humanitario frazadas, palas, picos de punta y pala, ropas usadas.

Distrito: Chupamarca – Helada**Hechos**

El 21 de setiembre del 2008, se registró bajas temperaturas, provocando infecciones respiratorias agudas en los niños y ancianos, de la localidad de Chupamarca, distrito de Chupamarca.

Daños

350 personas afectadas



Acciones

El Comité Distrital de Defensa Civil de Anta evaluó y entregó el apoyo humanitario de braseros de metal, paño de limpieza para bebés, papillas.

PROVINCIA DE ANGARES

Distrito: Lircay – Incendio urbano

Hechos

El 13 de setiembre del 2008, se registró un incendio causado por haber dejado una vela encendida, en la localidad de Huanta Huanca, distrito de Lircay.

Daños

06	personas damnificadas
01	vivienda destruida

Acciones

El Secretario del Comité Provincial de Defensa Civil de Angares evaluó y entregó el apoyo humanitario de baldes, calaminas, camas plegables, kits de higiene, ropas de mujeres, vasos de plástico.

PROVINCIA DE CHURCAMP

Distrito: El Carmen – Viento fuerte

Hechos

El 26 de octubre del 2008, se registró la presencia de vientos fuertes afectando a los techos de 03 viviendas, en las localidades de Arma y Ccochapampa, del distrito El Carmen.

Daños

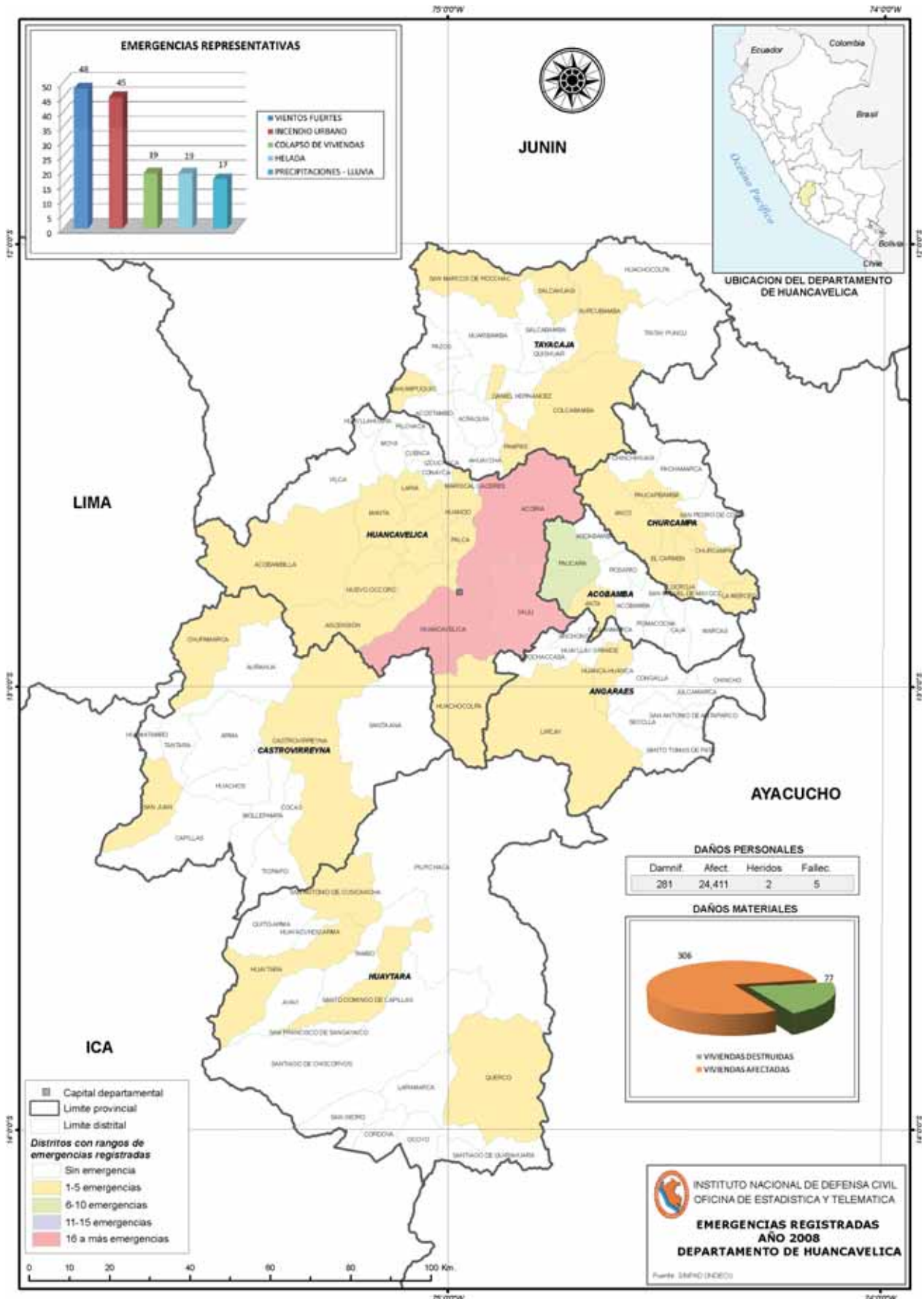
11	personas afectadas
03	viviendas afectadas

Acciones

El Secretario del Comité Distrital de Defensa Civil, evaluó y gestionó el apoyo logístico de 18 calaminas galvanizadas de 1.80 mts.

Fuente: SINPAD – COEN – INDECI

Elaboración: Oficina de Estadística y Telemática del INDECI





1.3.10 REGION DE HUÁNUCO

En la región de Huánuco, ocurrieron 339 emergencias, siendo las principales:

PROVINCIA DE HUANUCO

Distrito: Chinchao – Huayco

Hechos

El 10 de enero del 2008, se registró intensas lluvias, causando el deslizamiento de tierra en el tramo de la carretera de Tullca-Antapucro, en la localidad de Tullca, distrito de Chinchao.

Daños

6.000 personas afectadas
05 Km. de carretera afectada

Acciones

El Comité Distrital de Defensa Civil evaluó y entregó el apoyo logístico consistente en barretas hexagonales, carretillas, palas.

Distrito: Marias – Colapso de vivienda

Hechos

El 10 de julio del 2008, se produjo vientos fuertes, que ocasionaron el colapso parcial de la cobertura de los ambientes de Participación Ciudadana, Club de Menores, Zona de Parqueo, Casa de Maquinas de la Jefatura de la Región de PNP Huánuco.

Daños

106 personas afectadas
03 oficinas públicas afectadas

Acciones

El Comité Regional de Defensa Civil de Huanuco, evaluó los daños y entregó el apoyo logístico de 30 calaminas corrugadas de 3.60 mts.

PROVINCIA DE MARAÑÓN

Distrito: Huacrachuco– Deslizamiento

Hechos

El 16 de enero del 2008 a las 15:00 horas, se registró un deslizamiento a causa de las fuertes lluvias, interrumpiendo la carretera en el Sector Suchiman y tramos críticos de la carretera de Mamahuaje hacia Huacrachuco, en el distrito de Huacrachuco.

Daños

35.000 personas damnificadas
04 Km. de carreteras afectadas
0.5 Km. de carreteras destruidas
01 puente destruido

Acciones

El Comité Provincial y el Comité Regional de Defensa Civil evaluaron los daños y gestionaron el apoyo logístico de 3.829 galones de petróleo para la rehabilitación de las carreteras afectadas.

Distrito: Cholon – Colapso de vivienda

Hechos

El 19 de marzo del 2008, se produjo intensas precipitaciones pluviales que ocasionaron la crecida

del río Huallaga y provocaron su desborde a la altura del caserío La Morada, distrito de Cholon, provocando el colapso de varias viviendas.

Daños

12 personas damnificadas
03 viviendas destruidas

Acciones

El Comité Distrital de Defensa Civil de Cholon, evaluó los daños y entregó el apoyo logístico consistente en baldes plásticos, bidones de plástico, ollas, papel higiénico, tazones y vasos de plástico

PROVINCIA DE PUERTO INCA

Distrito: Puerto Inca – Viento fuerte

Hechos

El 24 de enero del 2008, se registraron la presencia de vientos fuertes afectando al techo, vigas y paredes de 01 vivienda, en la localidad de Punta Inca, distrito de Churuyaco.

Daños

06 viviendas afectadas

Acciones

El Comité Distrital de Defensa Civil evaluó y gestionó el apoyo humanitario consistente en baldes plásticos, biberones, colchas de 1 ½ plaza, colchones de espuma de ¾ plaza, platos de plástico, vasos de plástico.

PROVINCIA DE DOS DE MAYO

Distrito: Marias – Huayco

Hechos

El 05 de febrero del 2008, a las 15:00 se registró intensas lluvias causando un huayco que afectó las carreteras de las localidades de Chutas, Huancachaca, Huantamayo, Patay Rondos, Pura, Tantacoto, pertenecientes al distrito de Marias.

Daños

4.000 personas afectadas
02 Km. de carretera afectada

Acciones

El Comité Distrital de Defensa Civil de Marias, evaluó los daños y entregó el apoyo logístico consistente en barretas hexagonales, carpas, linternas, machetes, palas.

Distrito: Marias – Colapso de vivienda

Hechos

El 15 de marzo del 2008, se produjo intensas precipitaciones pluviales que ocasionaron deslizamientos de taludes de los cerros aledaños a la localidad de Catalan, provocando el desborde del río Tingo y el colapso de varias viviendas asentadas en las riberas de este río, distrito de Marias.

Daños

94 personas damnificadas
19 viviendas destruidas

Acciones

El Comité Distrital de Defensa Civil de Marias, evaluó los daños y entregó el apoyo logístico consistente en baldes plásticos, bidones de plástico, botas de jebes,



colchones de espuma de 1 plaza, cuchillo para cocina, linternas, ellas, papel higiénico, kits de higiene.

Distrito: La Unión – Helada

Hechos

El 19 de marzo del 2008 a las 05:00 horas, se registró bajas temperaturas, afectando a 1.080 familias de la localidad de La Unión, distrito de La Unión.

Daños

5.400 personas afectadas
82 hectáreas de terreno afectado

Acciones

La Dirección Regional de Agricultura de Huanuco evaluó los daños y entregó el apoyo humanitario de colchas de 1 ½ plaza, cucharas para sopa, olla de aluminio, tazones y vasos de plástico.

PROVINCIA DE HUAMALIES

Distrito: Monzon – Huayco

Hechos

El 24 de febrero del 2008, a las 07:00 horas se registró intensas lluvias que causaron un huayco en la localidad de Cachicoto, distrito de Monzon.

Daños

178 personas afectadas
44 personas damnificadas
26 viviendas afectadas
07 viviendas destruidas

Acciones

El Comité Provincial de Defensa Civil, evaluó los daños y entregó el apoyo logístico consistente en baldes, bidones, camas plegables de 1 plaza, tazones y vasos de plástico.

Distrito: Arancay – Colapso de vivienda

Hechos

El 15 de junio del 2008, se produjeron intensas precipitaciones pluviales y vientos fuertes que ocasionaron colapso de varias viviendas en las localidades de Pueblo Libre y Querobamba, pertenecientes al distrito de Arancay.

Daños

50 personas afectadas
57 personas damnificadas
08 viviendas afectadas
10 viviendas destruidas

Acciones

El Comité Distrital de Defensa Civil de Arancay, evaluó los daños y entregó el apoyo logístico consistente en baldes plásticos, bidones de plástico, papel higiénico, tazones de plástico, calaminas galvanizadas de 1.80 mts., colchones de espuma.

Distrito: Jircan – Viento fuerte

Hechos

El 30 de junio del 2008, se registraron la presencia de vientos fuertes acompañados de vientos fuertes, en la localidad de Jircan, distrito de Jircan.

Daños

159 personas afectadas
19 viviendas afectadas

Acciones

El Comité Distrital de Defensa Civil evaluó y gestionó el apoyo logístico de 100 calaminas corrugadas de 3.60 mts.

Distrito: Arancay – Viento fuerte

Hechos

El 14 de agosto del 2008, se registraron la presencia de lluvias, acompañados de vientos fuertes, en la localidad de Tazo Chico, distrito de Arancay.

Daños

125 personas afectadas
01 centro educativo afectado

Acciones

El Alcalde de la Municipalidad, en su condición como Presidente del Comité Distrital de Defensa Civil evaluó y gestionó el apoyo logístico de 80 calaminas corrugadas de 3.60 mts.

PROVINCIA DE AMBO

Distrito: Conchamarca – Aluvión

Hechos

El 28 de febrero del 2008, a las 11:00 horas se registró un aluvión causado por la ruptura del dique de Laguna Quiullacocha, afectando a las familias asentadas en lo largo de la quebrada Quiullacocha, localidad de Conchamarca, distrito de Conchamarca.

Daños

100 personas afectadas
65 personas damnificadas

Acciones

El Comité de Defensa Civil, evaluó los daños y entregó el apoyo logístico consistente en baldes, bidones, colchones, cuchillos, tazones y vasos de plástico.

Distrito: Ambo – Viento fuerte

Hechos

El 19 de setiembre del 2008, se registraron la presencia de lluvias, acompañados de vientos fuertes, en las localidades de Ambo, Ayancocha, Chaucha, Coillar, Huncapata, Huaylla, pertenecientes al distrito de Ambo.

Daños

102 personas afectadas
90 personas damnificadas
22 viviendas afectadas
20 viviendas destruidas

Acciones

El Comité Provincial de Defensa Civil evaluó y gestionó el apoyo logístico de 210 calaminas corrugadas de 1.80 mts., 37 colchones de espuma, 37 frazadas de 1 ½ plaza.

PROVINCIA DE YAROWILCA

Distrito: Jacas Chico – Huayco

Hechos

El 28 de febrero del 2008 a las 15:00 horas, se registró intensas lluvias, provocando un huayco que afectó la localidad de Jacas Chico, distrito de Jacas Chico.



Daños

2.356 personas afectadas
02 Km. de carretera afectada

Acciones

El Comité Distrital de Defensa Civil de Jacas Chico, evaluó los daños y gestionó el apoyo humanitario de 05 pares de botas de jebe, 01 carretilla, 03 machetes tipo sable, 05 palas cuchara c/mango de madera.

Distrito: Chavinillos – Incendio urbano

Hechos

El 01 de abril del 2008, se registró un incendio causado por una vela encendida dejada en la cocina de una vivienda, en la localidad de Dos Aguas, distrito de Chavinillos.

Daños

06 personas damnificadas
01 vivienda destruida

Acciones

El Comité Provincial de Defensa Civil evaluó y entregó el apoyo humanitario de baldes de plástico, bidones,

calaminas, ollas de aluminio, tazones y vasos de plástico.

Distrito: Pampamarca – Colapso de vivienda

Hechos

El 15 de mayo del 2008, se produjo intensas precipitaciones pluviales que ocasionaron colapso de 03 viviendas, en la localidad de Pampamarca, distrito de Pampamarca.

Daños

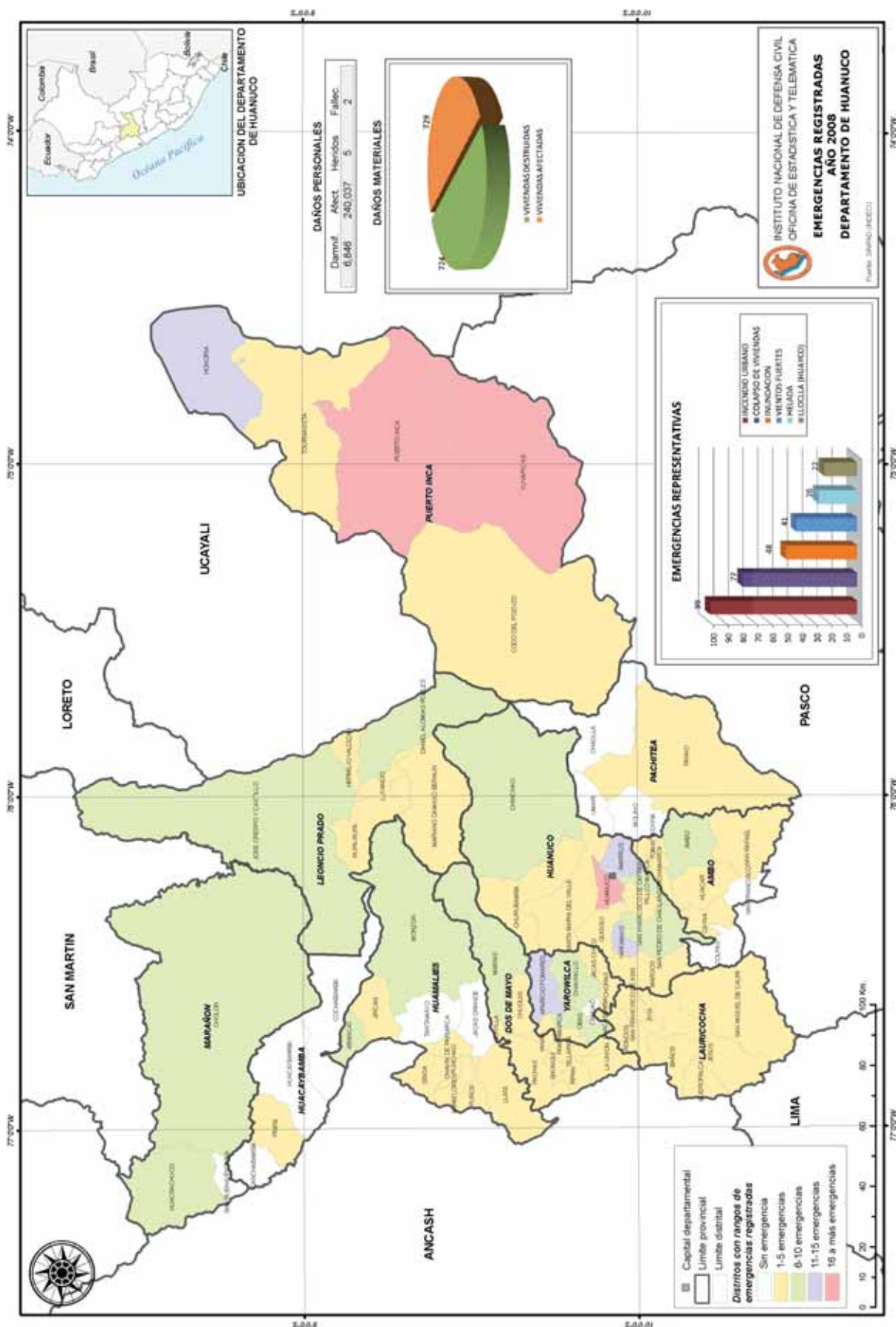
28 personas damnificadas
03 viviendas destruidas

Acciones

El Comité Distrital de Defensa Civil de Cholon, evaluó los daños y entregó el apoyo logístico consistente en baldes plásticos, bidones de plástico, papel higiénico, tazones de plástico, colchones de espuma.

Fuente: SINPAD – COEN – INDECI

Elaboración: Oficina de Estadística y Telemática del INDECI





1.3.11 REGION DE ICA

En esta región se registraron 22 emergencias, siendo las principales:

PROVINCIA DE ICA

Distrito: Ica – Lluvia fuerte

Hechos

El 10 de enero del 2008, se registró intensas lluvias, afectando a las viviendas del Cercado de Ica (Los Pollitos, Oscar Sanchez, Los Juarez), en el distrito de Ica.

Daños

41.824 viviendas afectadas

Acciones

El COREDECI en coordinación con el COPRODECI, evaluaron los daños y gestionaron el apoyo logístico consistente en 203 Bobinas de plástico.

Distrito: Pueblo Nuevo – Lluvia fuerte

Hechos

El 02 de abril del 2008 a las 15:10 horas, se registró intensas lluvias, afectando a la localidad de Callejón los Espinos, distrito de Pueblo Nuevo.

Daños

40 personas afectadas
08 viviendas afectadas

Acciones

El Comité Distrital de Defensa Civil, evaluó los daños y gestionó el apoyo logístico consistente en bobinas de plástico, colchas, colchones, palas, picos, ropas usadas.

Distrito: Ica – Inundación

Hechos

El 05 de junio del 2008 a las 04:00 horas, se produjo el desborde del cauce La Mochica, en el sector los Nazcas, en la localidad de Comatrabna, distrito de Ica.

Daños

01 persona afectada
22 personas damnificadas
01 vivienda afectada
05 viviendas destruidas

Acciones

El Comité Provincial de Defensa Civil de Ica, gestionó el apoyo logístico consistente en bidones de 140 litros con tapa, casacas, frazadas de diferentes tamaño, ropas usadas, víveres, carpas.

PROVINCIA DE PALPA

Distrito: Llipata – Deslizamiento

Hechos

El 13 de enero del 2008, se registró intensas lluvias provocando deslizamientos en la localidad de Carlos Tijero, distrito de Llipata.

Daños

30 personas afectadas
15 viviendas afectadas

Acciones

El COREDECI evaluó los daños y gestionó el apoyo humanitario consistente en Bobinas de plástico, alimentos, camas plegables, carpas familiares, palas, picos.

PROVINCIA DE NAZCA

Distrito: Nazca – Inundación

Hechos

El 15 de febrero del 2008 a las 22:00 horas, se desbordó el río Aja, afectando a 300 familias de la localidad de Nazca, distrito de Nazca.

Daños

1.110 personas afectadas
280 personas damnificadas
02 personas heridas
222 viviendas afectadas
56 viviendas destruidas

Acciones

El COREDECI evaluó los daños y gestionó el apoyo humanitario consistente en bidones de plástico, botas de jebe, colchones de espuma de 1 plaza, cucharones de aluminio, ollas de aluminio, frazadas de 1 ½ plaza, sacos de polipropileno.

Distrito: Nazca – Incendio urbano

Hechos

El 07 de setiembre del 2008, se registró un incendio de proporciones afectando a 01 familia, de la localidad de Estanqueria Alta, distrito de Nazca.

Daños

07 personas damnificadas
01 vivienda destruida

Acciones

El Comité Provincial de Defensa Civil, evaluó los daños y gestionó el apoyo humanitario consistente en bidones de plástico, baldes, colchones de diversos tamaños, ropas usadas, platos de plástico, vasos y tazones de plástico, tasas, sandalias, ollas de aluminio.

PROVINCIA DE CHINCHA

Distrito: Alto Laran – Inundación

Hechos

El 22 de febrero del 2008 a las 01:00 horas, se desbordó el río Matagente, afectando a los pobladores de la localidad de Alto Laran, distrito de Alto Laran.

Daños

110 personas afectadas
22 viviendas afectadas

Acciones

El Alcalde de Alto Laran, en coordinación con el Comité Regional de Defensa Civil, evaluó los daños y gestionó el apoyo humanitario consistente en 23 carpas y 69 colchones.

Distrito: El Carmen – Inundación

Hechos

El 26 de febrero del 2008 a las 05:00 horas, se desbordó el río Matagente, afectando a los pobladores de la



localidad de Conta Grande, distrito de El Carmen.

Daños

190	personas damnificadas
15	viviendas afectadas
23	viviendas destruidas
4,8	Km. de carreteras afectadas
1,0	Km. de carretera destruida
05	puentes afectados
02	puentes destruidos
11	Km. de canales de riego afectado
6,5	Km. de canales de riego destruido
44	hectáreas de terrenos de cultivo destruido

Acciones

La evaluación de daños lo realizó la Municipalidad Provincial y Distrital juntamente con la dirección técnica del Sector Agricultura, gestionando el apoyo humanitario de agua mineral, carpas familiares, ropa usada.

Distrito: Tambo de Mora – Maretazo**Hechos**

El 17 de julio del 2008, se registró fuertes oleajes (maretazos), afectando a 12 familias de la localidad de Tambo de Mora, distrito de Tambo de Mora.

Daños

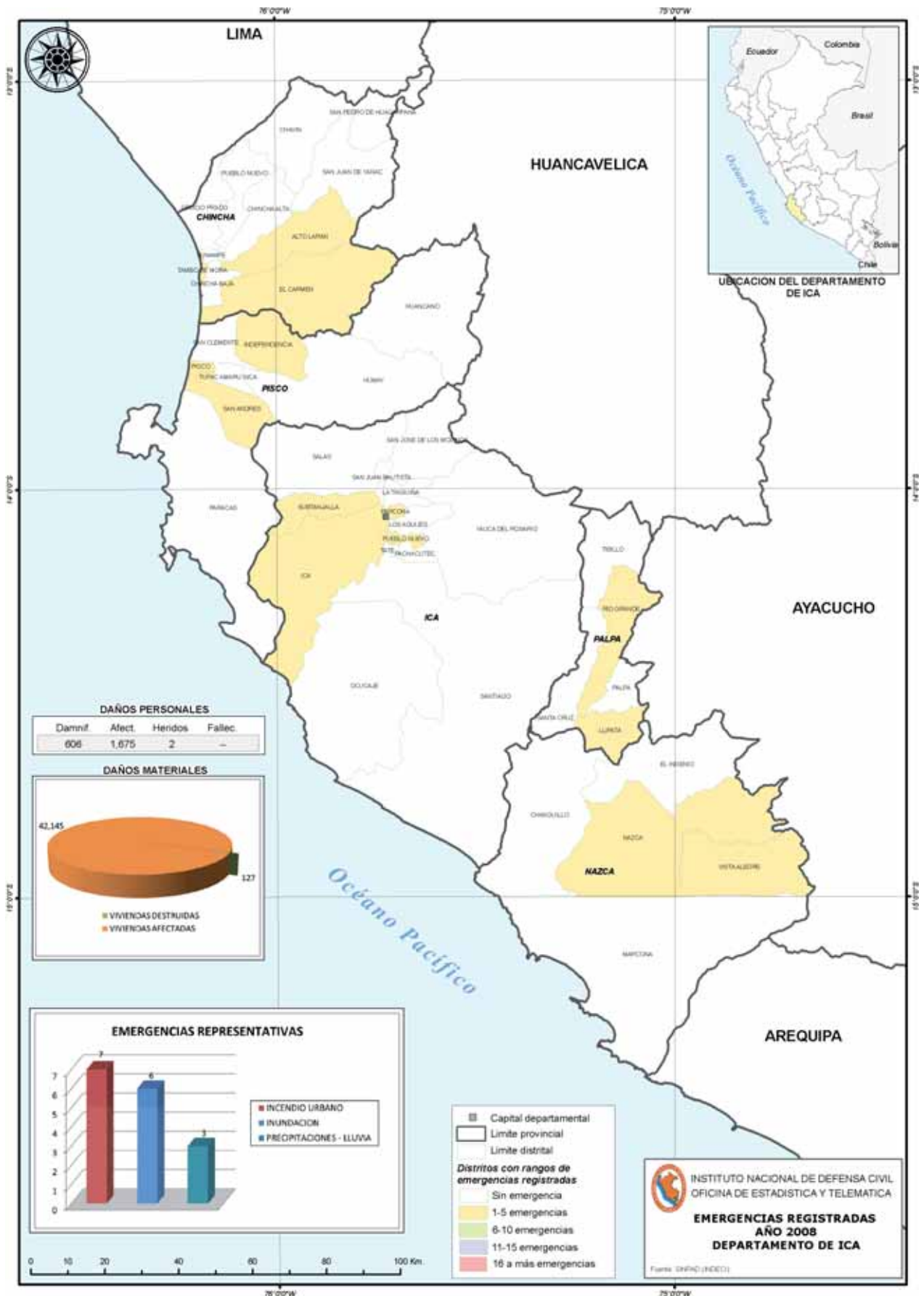
44	personas afectadas
10	viviendas afectadas

Acciones

El Alcalde de Tambo de Mora y COPRADECI, evalúan los daños y gestionaron el apoyo humanitario consistente en 10 carpas, 15 sacos de arroz, 15 colchonetas, 30 frazadas, 70 unidades de leche en polvo.

Fuente: SINPAD – COEN – INDECI

Elaboración: Oficina de Estadística y Telemática del INDECI



**1.3.12 REGIÓN DE JUNÍN**

En la región de Junín, ocurrieron 166 emergencias, siendo las principales:

PROVINCIA DE CHANCHAMAYO**Distrito: Pichanaqui– Lluvia fuerte****Hechos**

El 01 de enero del 2008, se registró intensas lluvias por más de 12 horas, provocando huaycos, inundaciones, deslizamientos en la carretera y colapso de viviendas en la localidad de Bajo Pichanaqui, distrito de Pichanaqui.

Daños

308	personas afectadas
21	personas damnificadas
308	viviendas afectadas
03	viviendas destruidas
02	Km. de carretera afectada

Acciones

El Comité Distrital de Defensa Civil de Pichanaqui evaluó los daños y gestionó el apoyo logístico consistente en barretas, botas de jebe, sacos de polipropileno, palas.

Distrito: Chanchamayo – Inundación**Hechos**

El 24 de enero del 2008, se registraron fuertes lluvias ocasionando el desborde de los ríos Toro, Bellavista, Garou y Quispe, generando erosiones de las riveras e inundaciones de las zonas pobladas en los márgenes de la rivera, de la localidad La Merced, distrito de Chanchamayo.

Daños

1.145	personas afectadas
229	viviendas afectadas

Acciones

La Municipalidad y el Comité Provincial de Defensa Civil gestionó el apoyo logístico de 02 palas tipo cuchara con mango de madera y 200 sacos de polipropileno.

Distrito: San Ramón – Huayco**Hechos**

El 27 de enero del 2008, se registraron fuertes lluvias por más de 06 horas, provocando huaycos, en la localidad de Santa Clara, distrito de San Ramón.

Daños

67	personas afectadas
32	personas damnificadas
17	viviendas afectadas
07	viviendas destruidas
01	Km. de carretera destruida.

Acciones

La Comité Distrital de San Ramón evaluó los daños y gestionó el apoyo humanitario de 01 carpa familiar y 05 frazadas de 1 ½ plaza.

Distrito: Pichanaqui– Inundación**Hechos**

El 25 de febrero del 2008, se registró intensas lluvias torrenciales por más de 16 horas, interrumpiendo el tránsito vehicular en toda la carretera, de la localidad

de 28 de Julio, distrito de Pichanaqui.

Daños

445	personas afectadas
01	persona fallecida
129	viviendas afectadas
03	Km. de carreteras afectadas

Acciones

El Comité Distrital de Defensa Civil de Pichanaqui evaluó los daños y gestionó el apoyo logístico consistente en barretas, bidones de plástico, colchas de 1 ½ plaza, palas, pañales desechables, ropas usadas, sacos de polipropileno, tazones y vasos de plástico.

Distrito: Chanchamayo – Inundación**Hechos**

El 24 de abril del 2008, se registraron fuertes lluvias ocasionando el desborde de los ríos Toro, de la localidad La Merced, distrito de Chanchamayo.

Daños

136	personas damnificadas
29	viviendas afectadas
26	viviendas destruidas
01	Km. de camino afectado
01	pozo de agua destruido

Acciones

El Comité Provincial de Defensa Civil gestionó el apoyo logístico de bidones de plástico, bobinas, botas de jebe, carpas, colchas de 1 ½ plaza, frazadas de 1 ½ plaza, pañales desechables, ropa usada.

PROVINCIA DE HUANCAYO**Distrito: Santo Domingo de Acobamba – Lluvia fuerte****Hechos**

El 09 de febrero del 2008 a las 22:00 horas, se registró intensas lluvias, afectando a la localidad de Moya, distrito de Santo Domingo de Acobamba.

Daños

40	personas afectadas
08	viviendas afectadas
01	templo religioso afectado
0,1	Km. de carretera destruida
0,04	Km. de canal destruido

Acciones

Las autoridades de la comunidad campesina de Moya evaluaron los daños y lo presentaron al Comité Regional de Defensa Civil de Junín. El Comité Regional de Defensa Civil gestionó el apoyo logístico consistente en barretas hexagonales, carretillas, palas, sacos de polipropileno, serrucho.

Distrito: Santo Domingo de Acobamba – Viento fuerte**Hechos**

El 22 de febrero del 2008 a las 15:30 horas, se registró vientos fuertes acompañado de lluvias intensas, en la localidad de La Libertad, distrito de Santo Domingo de Acobamba.

Daños

99	personas afectadas
----	--------------------



- 51 personas damnificadas
- 25 viviendas afectadas
- 15 viviendas destruidas
- 01 centro educativo destruido
- 01 local comunal destruido
- 05 hectáreas de terreno de cultivo destruido

Acciones

El Comité Distrital de Defensa Civil evaluó los daños y gestionó el apoyo logístico consistente en 120 calaminas galvanizadas de 1.80 mts.

Distrito: Santo Domingo de Acobamba – Viento fuerte

Hechos

El 29 de marzo del 2008, se registró vientos fuertes acompañado de lluvias intensas, en la localidad de Potrero, distrito de Santo Domingo de Acobamba.

Daños

- 150 personas afectadas
- 10 personas damnificadas
- 41 viviendas afectadas
- 01 vivienda destruida

Acciones

El Comité Distrital de Defensa Civil evaluó los daños y gestionó el apoyo logístico consistente en biberones, calaminas, frazadas de 1 ½ plaza, pañales desechables, ropa usada.

Distrito: San Jerónimo de Tunan – Granizada

Hechos

El 25 de diciembre del 2008 a las 16:30 horas, se registró una fuerte granizada acompañada de fuertes lluvias, en la localidad de San Jeronimo de Tunan, distrito de San Jeronimo de Tunan.

Daños

- 161 personas afectadas
- 124 personas damnificadas
- 38 viviendas afectadas
- 29 viviendas destruidas

Acciones

El Comité Regional de Defensa Civil evaluó los daños y gestionó el apoyo humanitario consistente en baldes, barretas, bidones, cucharas, frazadas de 1 ½ plaza, sacos de polipropileno.

PROVINCIA DE CONCEPCION

Distrito: Chambara– Helada

Hechos

El 01 de julio del 2008, se registró bajas temperaturas, en la localidad de Chambara, distrito de Chambara.

Daños

- 500 personas afectadas

Acciones

El Comité Regional de Defensa Civil evaluó los daños y gestionó el apoyo logístico consistente en guantes, medias, pijamas, ropa usada, zapatos.

PROVINCIA DE JAUJA

Distrito: San Lorenzo– Helada

Hechos

El 01 de julio del 2008, se registró bajas temperaturas, en la localidad de San Lorenzo, distrito de San Lorenzo.

Daños

- 500 personas afectadas

Acciones

El Comité Regional de Defensa Civil de Junín evaluó los daños y gestionó el apoyo logístico consistente en guantes, medias y pantalones.

PROVINCIA DE TARMA

Distrito: Palcamayo– Helada

Hechos

El 01 de julio del 2008, se registró bajas temperaturas que afectó a 150 familias de la localidad de Palcamayo, distrito de Palcamayo.

Daños

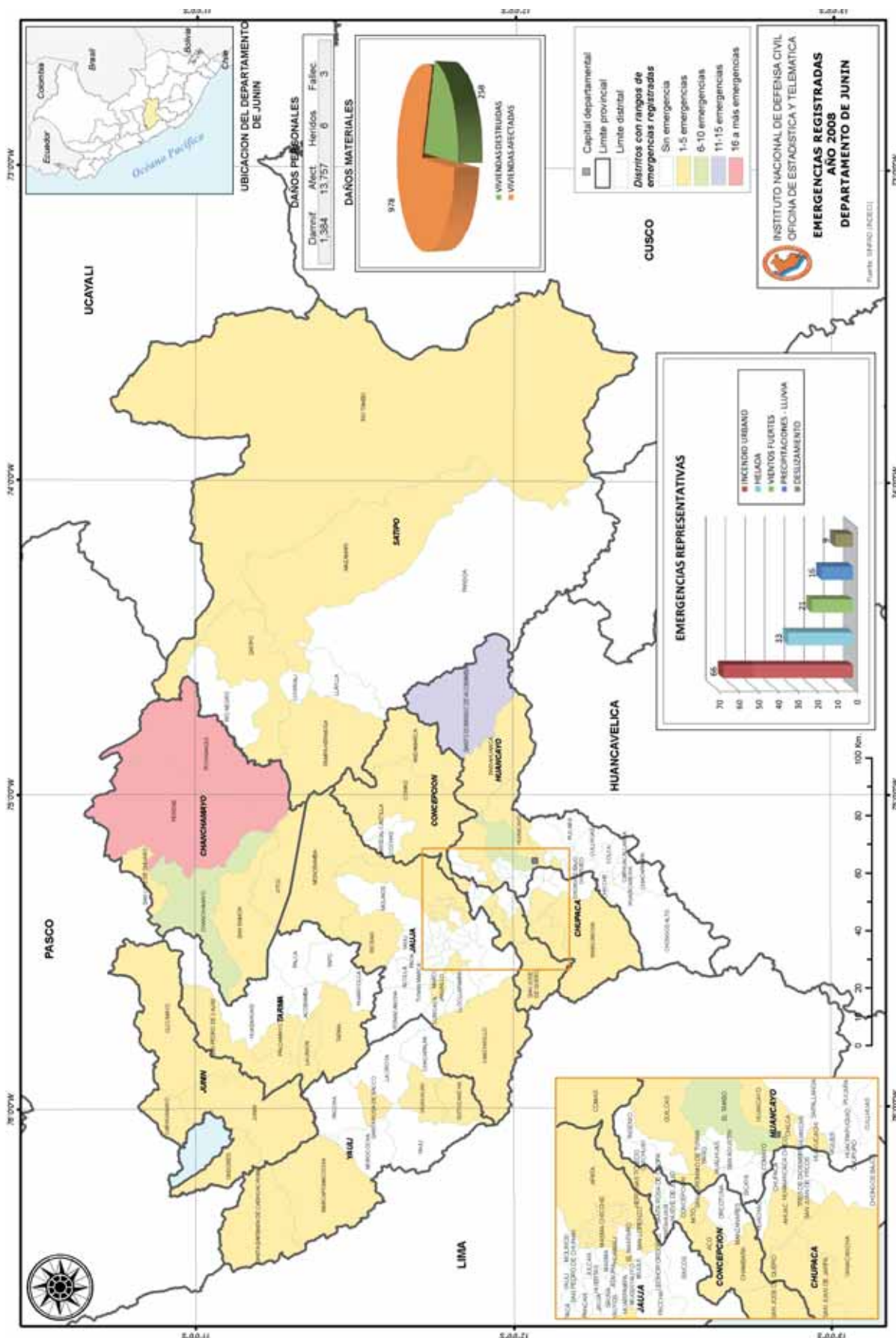
- 750 personas afectadas

Acciones

El Comité Regional de Defensa Civil de Junín evaluó los daños y gestionó el apoyo logístico consistente en chimpunes, frazadas de 1 ½ plaza, cobertores, guantes, medias y zapatos.

Fuente: SINPAD – COEN – INDECI

Elaboración: Oficina de Estadística y Telemática del INDECI





1.3.12 REGIÓN JUNÍN Vientos Fuertes - La Merced





1.3.13 REGION DE LA LIBERTAD

En la región de La Libertad, ocurrieron 18 emergencias, siendo las principales:

PROVINCIA DE CHEPEN

Distrito: Pueblo Nuevo – Lluvia fuerte

Hechos

El 21 de febrero del 2008 a las 22 horas, se registró intensas lluvias, afectando a la localidad de Pueblo Nuevo, distrito de Pueblo Nuevo.

Daños

1.000 personas afectadas
200 viviendas afectadas

Acciones

El Comité Regional de Defensa Civil evaluó los daños y gestionó el apoyo logístico consistente en 04 cajas de bobinas de plástico, 1.500 sacos de polipropileno.

Distrito: Pacanga – Lluvia fuerte

Hechos

El 15 de marzo del 2008, se registró fuertes lluvias, afectando a la localidad de Pacanguilla, distrito de Pacanga.

Daños

30 personas damnificadas
09 viviendas destruidas

Acciones

El Comité Regional de Defensa Civil evaluó los daños y gestionó el apoyo logístico consistente en baldes, bidones, bobinas, frazadas de 1 ½ plaza, ollas de aluminio, platos tendidos y hondos de plástico, tazones y vasos de plástico, colchas de 1 ½ plaza, kits de higiene.

PROVINCIA DE OTUZCO

Distrito: Otuzco – Lluvia fuerte

Hechos

El 26 de marzo del 2008 a las 22 horas, se registró intensas lluvias ocasionando derrumbes e inundaciones en la localidad de Llaugueda, distrito de Otuzco.

Daños

27 personas damnificadas
06 viviendas destruidas

Acciones

El Comité Regional de Defensa Civil evaluó los daños y gestionó el apoyo logístico consistente en platos tendidos y hondos de plástico, tazones y vasos de plástico, colchas de 1 ½ plaza, kits de higiene, jabones de tocador, toallas de mano.

PROVINCIA DE SÁNCHEZ CARRIÓN

Distrito: Huamachuco – Deslizamiento

Hechos

El 22 de mayo del 2008, se registró intensas lluvias ocasionando la saturación del terreno y provocando el deslizamiento de 25 hectáreas de terreno, en la localidad de Carabamba, distrito de Huamachuco.

Daños

123 personas damnificadas
30 viviendas destruidas
25 hectáreas de terreno de cobertura natural afectado

Acciones

El Comité Regional de Defensa Civil evaluó los daños y gestionó el apoyo logístico consistente en baldes, frazadas y colchas de 1 ½ plaza, carpas familiares, calaminas galvanizadas de 1.80 mts.

PROVINCIA DE TRUJILLO

Distrito: Víctor Larco Herrera – Incendio urbano

Hechos

El 02 de junio del 2008, se registró un incendio urbano, a causa de una vela dejada encendida en la localidad de Buenos Aires, distrito de Víctor Larco Herrera.

Daños

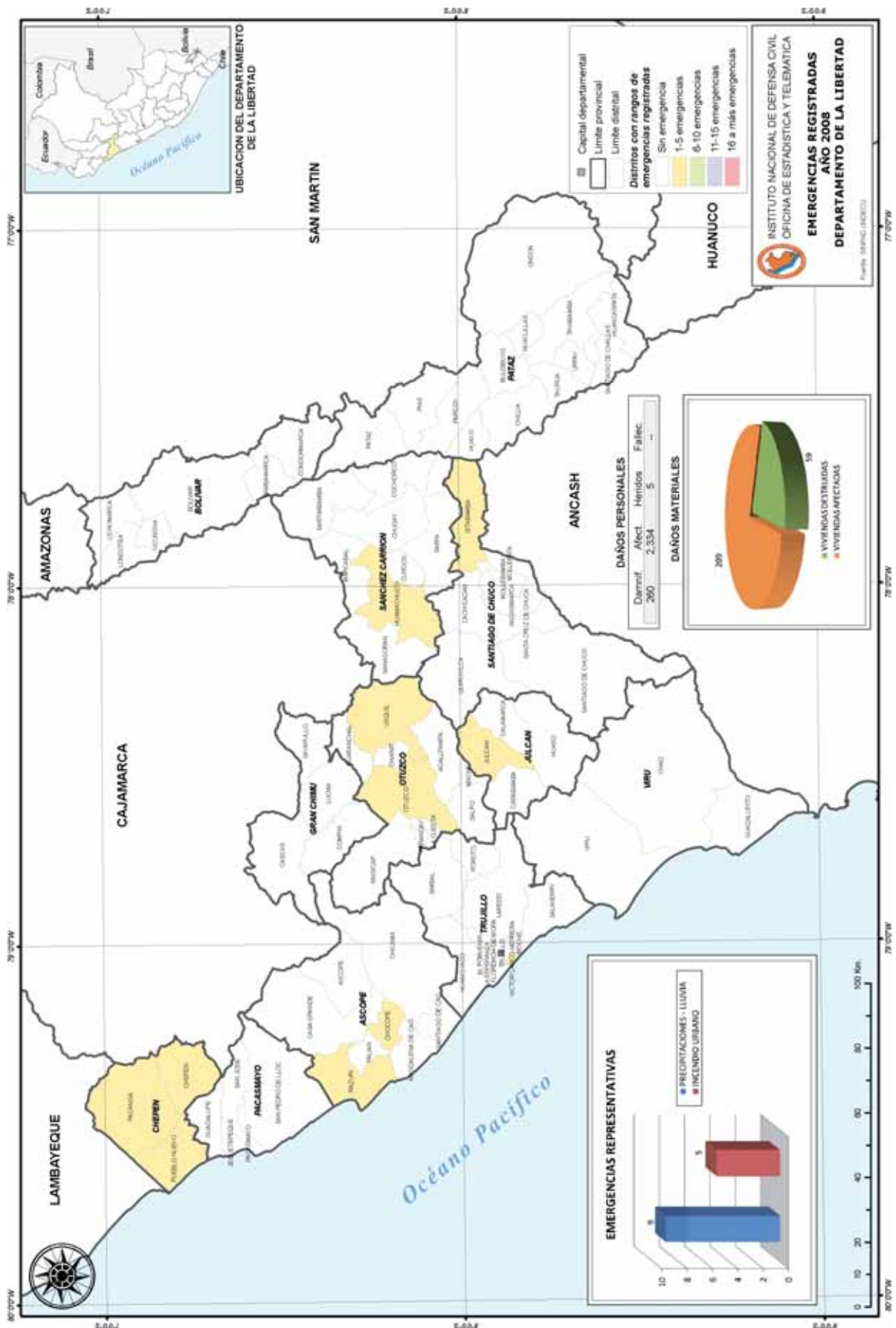
12 personas damnificadas
01 vivienda destruida

Acciones

El Comité Distrital de Defensa Civil evaluó los daños y gestionó el apoyo logístico consistente en baldes, bidones, calaminas, frazadas de 1 ½ plaza, carpas familiares, calaminas galvanizadas de 2.2 mts y 2.4 mts, platos y vasos de plástico.

Fuente: SINPAD – COEN – INDECI

Elaboración: Oficina de Estadística y Telemática del INDECI



**1.3.14 REGION DE LAMBAYEQUE**

En la región de Lambayeque, ocurrieron 64 emergencias, siendo las principales:

PROVINCIA DE LAMBAYEQUE**Distrito: Jayanca – Viento fuerte****Hechos**

El 18 de enero del 2008 a las 15:00 horas, se registró vientos fuertes, en las localidades de Jayanca, Pampa de Lino, San Carranco, distrito de Jayanca.

Daños

32 personas afectadas
07 viviendas afectadas

Acciones

El Comité Distrital de Defensa Civil evaluó los daños y gestionó el apoyo logístico consistente en biberones, calaminas, frazadas de 1 ½ plaza, pañales desechables, ropa usada.

Distrito: Jayanca – Lluvia fuerte**Hechos**

El 17 de febrero del 2008 a las 21:00 horas, se registró fuertes lluvias en la localidad de Jayanca, distrito de Jayanca.

Daños

5.000 personas afectadas
1.000 viviendas afectadas

Acciones

El Comité Distrital de Defensa Civil de Jayanca evaluó los daños y gestionó el apoyo logístico consistente en barretas hexagonales, bidones de plástico, botas de jebe, calaminas galvanizadas de 1.80 mts, carpas, carretillas, hachas, machetes.

Distrito: Salas – Lluvia fuerte**Hechos**

El 17 de febrero del 2008 a las 21:00 horas, se registró fuertes lluvias en las localidades de Colaya, El Banco, El Sauce, Jarchipe, Kerguer, La Ramada, Miraflores, Penacho, Salas, Tallapampa, pertenecientes al distrito de Salas.

Daños

2.065 personas afectadas
1.050 personas damnificadas
74 centros educativos afectados
23 locales comunales afectados
413 viviendas afectadas
210 viviendas destruidas
05 Km. de carreteras afectadas
7,8 Km. de carreteras destruidas
16,08 Km. de canales de riego destruido
3.880 hectáreas de cultivo afectado
35 hectáreas de terreno de cultivo destruido

Acciones

El Comité Distrital de Defensa Civil evaluó los daños y gestionó el apoyo logístico consistente en alimentos, barretas hexagonales, calaminas galvanizadas de 1.80 mts, carretillas, hachas, machetes, sacos de polipropileno.

Distrito: Olmos – Lluvia fuerte**Hechos**

El 26 de febrero del 2008 a las 21:00 horas, se registró fuertes lluvias afectando a 43 localidades del distrito de Olmos.

Daños

2.995 personas afectadas
860 personas damnificadas
13 centros educativos afectados
08 centros educativos destruidos
599 viviendas afectadas
172 viviendas destruidas
02 Km. de carreteras afectadas
0,75 Km. de carreteras destruidas
45 hectáreas de terreno de cobertura natural afectado
20 hectáreas de terreno de cobertura natural destruido
200 hectáreas de cultivo afectado
60 hectáreas de terreno de cultivo destruido
750 unidades de caprino perdido
2.000 unidades de ovino perdido
550 unidades de vacuno perdido

Acciones

El Comité Distrital de Defensa Civil de Olmos evaluó los daños y gestionó el apoyo humanitario consistente en baldes, barretas hexagonales, bidones de plástico, botas de jebe, bobinas de plástico, calaminas galvanizadas de 1.80 mts, camas plegables de ¾ de plaza, frazadas de 1 ½ plaza, ollas de aluminio, platos de plástico, sacos de polipropileno, tazones de plástico.

Distrito: Morrope – Lluvia fuerte**Hechos**

El 15 de marzo del 2008, se registró fuertes lluvias provocando inundaciones en la localidad de Morrope, distrito de Morrope.

Daños

1.500 personas afectadas
01 vivienda afectada
01 centro educativo afectado

Acciones

El Comité Distrital de Defensa Civil de Morrope evaluó los daños y gestionó el apoyo logístico consistente en alimentos, bobinas de plástico, botas de jebe, calaminas galvanizadas de 1.80 mts, sacos de polipropileno, polos con logotipo de Defensa Civil.

Distrito: Salas – Lluvia fuerte**Hechos**

El 01 de abril del 2008, se registró fuertes lluvias provocando inundaciones y dejando a 34 familias afectadas en la localidad de La Cría Huanama, distrito de Salas.

Daños

195 personas afectadas
39 viviendas afectadas

Acciones

El Comité Regional de Defensa Civil evaluó los daños y gestionó el apoyo logístico consistente en



baldes plásticos, barretas hexagonales, calaminas galvanizadas de 1.80 mts, machetes, sacos de polipropileno.

Distrito: Salas – Helada

Hechos

El 02 de julio del 2008, se registró bajas temperaturas en las localidades de Colaya, El Sauce, Kerguer, Penacho, pertenecientes al distrito de Salas.

Daños

360 personas afectadas

Acciones

El Comité Regional de Defensa Civil evaluó los daños y gestionó el apoyo logístico consistente en 260 colchas de 1 ½ plaza, 76 frazadas de 1 ½ plaza, 05 sacos de ropa usada.

25 unidades de reservorios afectados
18 unidades de reservorios destruidos
1.132 hectáreas de terreno de cultivo afectado
600 unidades de ovino perdido
200 unidades de vacuno perdido

Acciones

El Comité Distrital de Defensa Civil de Cañarís evaluó los daños y gestionó el apoyo logístico consistente en alimentos, bobinas de plástico, calaminas galvanizadas de 1.80 mts, colchones de 1 plaza, frazadas de 1 ½ plaza, ropas usadas.

Distrito: Pitipo – Lluvia fuerte

Hechos

El 17 de febrero del 2008 a las 21:00 horas, se registró fuertes lluvias en las localidades de Batan Grande, La Traposa, La Zaranda, Mayascon, Mochumi Viejo, Motupillo, Pitipo y San Luis, pertenecientes al distrito de Pitipo.

Daños

5.270 personas afectadas
150 personas damnificadas
01 persona fallecida
1.054 viviendas afectadas
30 viviendas destruidas
3,54 Km. de carretera destruida
270 hectáreas. de terreno de cultivo afectado

Acciones

El Comité Distrital de Defensa Civil de Pitipo evaluó los daños y gestionó el apoyo logístico consistente en alimentos, baldes de plástico, bidones de plástico, botas de jebe, calaminas galvanizadas de 1.80 mts, colchones de 1 plaza, kits de higiene, sacos de polipropileno, ropas usadas.

PROVINCIA DE FERREÑAFE

Distrito: Incahuasi – Lluvia fuerte

Hechos

El 01 de febrero del 2008 a las 21:00 horas, se registró fuertes lluvias en las localidades de Amusuy, Andamarca, Atumpampa, Atuncerca, Ayamachay, Canchachala, Chillkayacu, Chilvaca, Chukllapampa, Chumbe aura, Colluna, Cotequero, Cruz loma, Cueva blanca, Huarhuar, Huasicaj, etc, en el distrito de Incahuasi.

Daños

12.635 personas afectadas
4.445 personas damnificadas
2.527 viviendas afectadas
889 viviendas destruidas
2,11 Km. de carretera destruida
101,5 Km. de caminos rurales afectados
61,43 Km. de canales de riego afectado
400 hectáreas de terreno de cultivo destruido

Acciones

El Comité Distrital de Defensa Civil de Incahuasi evaluó los daños y gestionó el apoyo logístico consistente en alimentos, bobinas de plástico, calaminas galvanizadas de 1.80 mts, frazadas polar de 1 ½ plaza, ropas usadas.

Distrito: Cañarís – Lluvia fuerte

Hechos

El 17 de febrero del 2008 a las 21:00 horas, se registró fuertes lluvias en 74 localidades del distrito de Cañarís.

Daños

8.598 personas afectadas
410 personas damnificadas
10 centros educativos afectados
18 locales comunales destruidos
1.433 viviendas afectadas
82 viviendas destruidas
58,21 Km. de carretera afectada
37,37 Km. de carretera destruida
101,5 Km. de caminos rurales afectados
30 Km. de canales de riego afectado
10 Km. de canales de riego destruido

PROVINCIA DE CHICLAYO

Distrito: Oyotun – Lluvia fuerte

Hechos

El 18 de febrero del 2008 a las 15:00 horas, se registró fuertes lluvias en las localidades de Bebederos, Chical Alto, Chilcal Bajo, Espinal, La Compuerta, Las Delicias, Macuaco, Oyotun, Pan de Azucar, Polvareda y Virú, pertenecientes al distrito de Oyotun.

Daños

3.865 personas afectadas
325 personas damnificadas
733 viviendas afectadas
65 viviendas destruidas
0,65 Km. de canales de riego destruido

Acciones

El Comité Distrital de Defensa Civil evaluó los daños y gestionó el apoyo logístico consistente en 08 cajas de bobinas de plástico, 500 calaminas galvanizadas de 1.80 mts. y 2000 sacos de polipropileno.

Distrito: Pucala – Otro fenómeno Meteorológico - Hidrológico

Hechos

El 02 de junio del 2008, se registró el afloramiento de aguas subterráneas como consecuencia de la subida



del nivel freático, colapsando varias viviendas, en la localidad de Pucala, distrito de Pucala.

Daños

300	personas afectadas
100	personas damnificadas
60	viviendas afectadas
20	viviendas destruidas

Acciones

El Comité Regional de Defensa Civil evaluó los daños y gestionó el apoyo logístico consistente en alimentos, baldes de plástico, bidones de plástico, calaminas galvanizadas de 1.80 mts, colchones de 1 plaza, carpas familiares, frazadas de 1 ½ plaza, ollas de aluminio.

Distrito: Tuman – Inundación

Hechos

El 12 de noviembre del 2008, se registró una fuerte inundación afectando a 200 familias de la localidad de Tuman, distrito de Tuman.

Daños

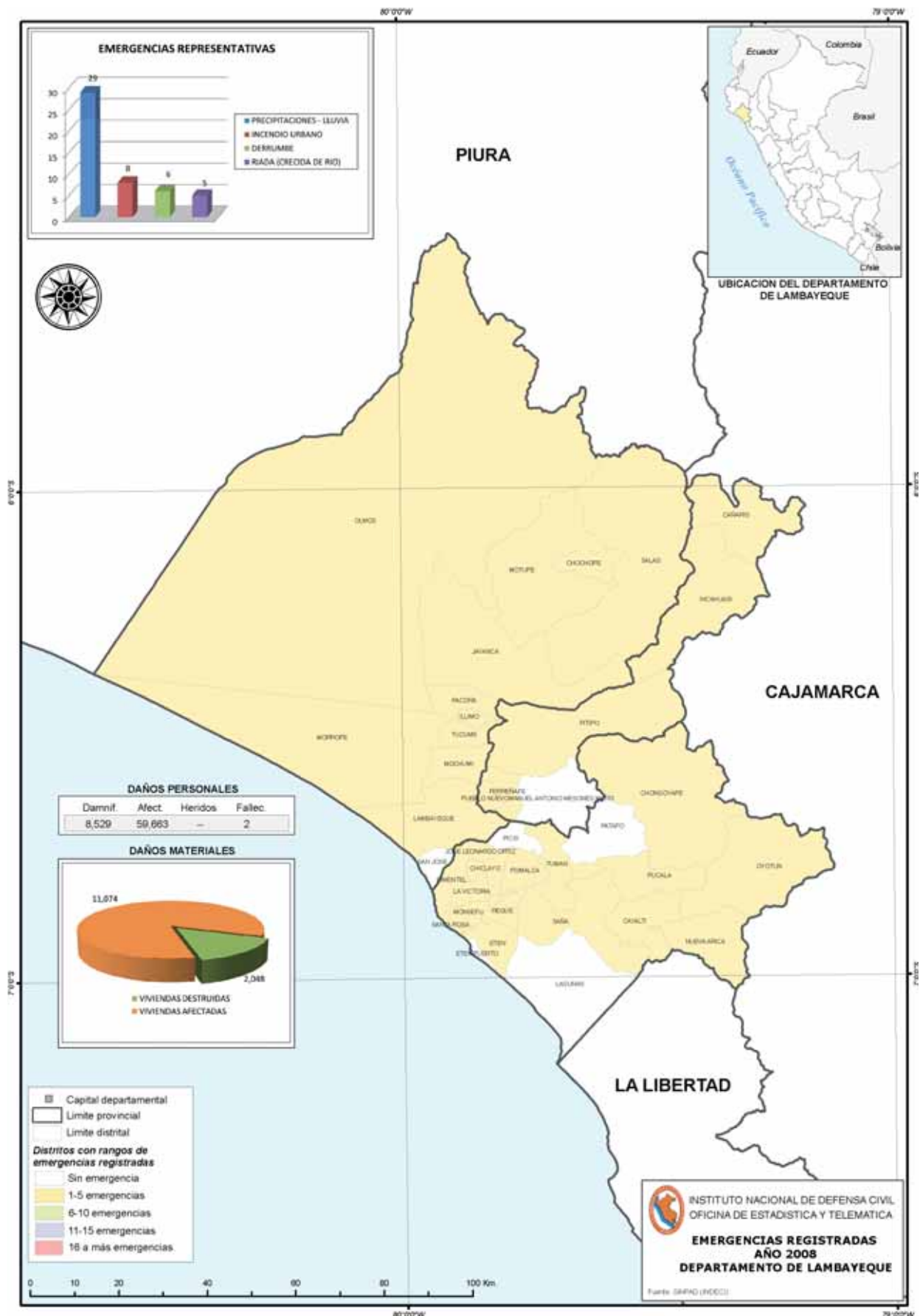
1.000	personas afectadas
200	viviendas afectadas

Acciones

El Comité Distrital de Defensa Civil de Tuman evaluó los daños y gestionó el apoyo logístico de 1.000 sacos de polipropileno.

Fuente: SINPAD – COEN – INDECI

Elaboración: Oficina de Estadística y Telemática del INDECI





1.3.14 REGIÓN LAMBAYEQUE



Evacuación por Huaro – Inundación en Olmos



1.3.15 REGION DE LIMA

En la región de Lima, ocurrieron 317 emergencias, siendo las principales:

PROVINCIA DE LIMA

Distrito: Ate – Incendio urbano

Hechos

El 25 de enero del 2008 a las 20:30 horas, se registró un incendio provocado por un cortocircuito, en la localidad de Ate Vitarte, distrito de Ate.

Daños

18 personas damnificadas
04 viviendas destruidas

Acciones

El Comité Distrital de Defensa Civil de Ate evaluó los daños y gestionó el apoyo humanitario consistente en bidones, calaminas corrugadas de 1.80 mts, colchones, frazadas de 1 ½ plaza, platos y vasos de plástico.

Distrito: San Juan de Miraflores – Incendio urbano

Hechos

El 21 de febrero del 2008 a las 02:00 horas, se registró un incendio provocado, en la localidad de San Juan de Miraflores, distrito de San Juan de Miraflores.

Daños

07 personas damnificadas
01 vivienda destruida

Acciones

El Comité Distrital de Defensa Civil evaluó los daños y gestionó el apoyo humanitario consistente en bidones de plástico, baldes de plástico, cuchillos de cocina, calaminas corrugadas de 1.80 mts, colchones, frazadas de 1 ½ plaza, platos y vasos de plástico.

Distrito: Lima – Colapso de vivienda

Hechos

El 13 de marzo del 2008 a las 23:30 horas, se registró la caída del techo de la vivienda ubicada en Jr. Miroquesada N° 1388 y N° 1386 Int. 102, debido a la antigüedad del inmueble así como su escaso mantenimiento y la humedad de instalaciones sanitarias antiguas, en la localidad de Lima Cercado, distrito de Lima.

Daños

13 personas damnificadas
02 viviendas destruidas

Acciones

El Comité Distrital de Defensa Civil de Ate evaluó los daños y gestionó el apoyo humanitario consistente en bidones de plástico, biberones, toallas de mano, calaminas corrugadas de 1.80 mts, colchones, frazadas de 1 ½ plaza, platos y vasos de plástico.

Distrito: Puente Piedra – Incendio urbano

Hechos

El 25 de marzo del 2008 a las 08:00 horas, se registró un incendio provocado por un cortocircuito, en la localidad de Ate Vitarte, distrito de Ate.

Daños

10 personas damnificadas
01 vivienda destruida

Acciones

El Comité Distrital de Defensa Civil de Puente Piedra evaluó los daños y gestionó el apoyo humanitario consistente en bidones de plástico, cucharas, cuchillos, colchones de espuma de 1 plaza, pasta dental, calaminas corrugadas de 1.80 mts, frazadas de 1 ½ plaza, platos y vasos de plástico.

Distrito: Lima – Colapso de vivienda

Hechos

El 04 de abril del 2008 a las 07:00 horas, se registró un colapso del patio y muro del fondo de una vivienda ubicada en Av. del Trabajo 228 del AA.HH. 1° de Mayo, debido a que la vivienda se encontraba ubicada sobre un talud en proceso de degradación, cayéndose junto con el muro y el piso del patio 01 persona al río, la cual fue rescatada cadáver, en la localidad de Lima Cercado, distrito de Lima.

Daños

18 personas afectadas
01 persona fallecida
01 persona herida
01 vivienda afectada

Acciones

El Comité Provincial de Defensa Civil evaluó los daños y gestionó el apoyo humanitario consistente en bidones de plástico, biberones, toallas de mano, cucharones de cocina, paños de limpieza para bebé, calaminas corrugadas de 1.80 mts, colchones, frazadas de 1 ½ plaza, platos y vasos de plástico.

Distrito: Rimac – Incendio urbano

Hechos

El 11 de abril del 2008 a las 18:50 horas, se registró un incendio en la localidad de Rimac, distrito de Rimac.

Daños

11 personas damnificadas
01 vivienda destruida

Acciones

El Comité Distrital de Defensa Civil evaluó los daños y gestionó el apoyo humanitario consistente en bidones de plástico, cucharas, cuchillos, colchones de espuma de 1 plaza, pasta dental, pañales desechables, calaminas corrugadas de 1.80 mts, frazadas de 1 ½ plaza, platos y vasos de plástico.

Distrito: La Victoria – Incendio urbano

Hechos

El 18 de abril del 2008 a las 14:20 horas, se registró un incendio en la localidad de La Victoria, distrito de La Victoria.

Daños

01 persona damnificada
02 personas fallecidas
01 vivienda destruida

Acciones

El Comité Distrital de Defensa Civil de evaluó los daños y gestionó el apoyo humanitario consistente en bidones



de plástico, cucharas, cuchillos, colchones de espuma de 1 plaza, pasta dental, calaminas corrugadas de 1.80 mts, frazadas de 1 ½ plaza, platos y vasos de plástico.

Distrito: Chorrillos – Incendio urbano**Hechos**

El 19 de junio del 2008, se registró un incendio en la localidad de Chorrillos, distrito de Chorrillos.

Daños

- 13 personas damnificadas
- 03 viviendas destruidas

Acciones

El Comité Distrital de Defensa Civil de Chorrillos, evaluó los daños y gestionó el apoyo humanitario consistente en baldes, biberones, bidones de plástico, cucharas, cuchillos, colchones de espuma de 1 plaza, pasta dental, calaminas corrugadas de 1.80 mts, paños de limpieza de bebe, frazadas de 1 ½ plaza, platos y vasos de plástico.

Distrito: Lima – Colapso de vivienda**Hechos**

El 13 de julio del 2008, se registró el colapso de una vivienda ubicada al interior de una cochera, causada por la precariedad de los materiales (muros de adobe y techo de calamina) en la localidad de Lima Cercado, distrito de Lima.

Daños

- 04 personas damnificadas
- 01 persona fallecida
- 02 personas heridas
- 01 vivienda destruida

Acciones

El Comité Provincial de Defensa Civil evaluó los daños y gestionó el apoyo humanitario consistente en bidones de plástico, biberones, toallas de mano, cucharones de cocina, paños de limpieza para bebé, calaminas corrugadas de 1.80 mts, colchones, frazadas de 1 ½ plaza, platos y vasos de plástico.

Distrito: Comas – Derrumbe**Hechos**

El 14 de agosto del 2008, se registró un derrumbe de un muro de contención, falleciendo 02 menores, en la localidad de La Libertad, distrito de Comas.

Daños

- 07 personas afectadas
- 02 personas fallecidas
- 01 vivienda afectada

Acciones

El Comité Distrital de Defensa Civil de Villa María del Triunfo, evaluó los daños y gestionó el apoyo humanitario consistente en bidones de plástico, baldes, kits de higiene, paños para bebés, planchas de triplay, platos y vasos de plástico.

Distrito: Villa María del Triunfo – Deslizamiento**Hechos**

El 17 de agosto del 2008, se registró el deslizamiento de una pirca provocando la caída de viviendas en la localidad de Villa María del Triunfo, distrito de Villa

María del Triunfo.

Daños

- 38 personas damnificadas
- 10 viviendas destruidas

Acciones

El Comité Distrital de Defensa Civil de Villa María del Triunfo, evaluó los daños y gestionó el apoyo humanitario consistente en bidones de plástico, baldes, kits de higiene, pañales desechables, paños para bebés, planchas de triplay.

Distrito: Villa María del Triunfo – Helada**Hechos**

El 04 de setiembre del 2008, se registró bajas temperaturas afectando a la localidad de Villa María del Triunfo, distrito de Villa María del Triunfo.

Daños

- 250 personas afectadas
- 209 viviendas afectadas

Acciones

El Comité Distrital de Defensa Civil de Villa María del Triunfo, evaluó los daños y gestionó el apoyo humanitario consistente en 250 frazadas de 1 ½ plaza.

Distrito: Villa María del Triunfo – Helada**Hechos**

El 12 de setiembre del 2008, se registró bajas temperaturas en la localidad de Villa María del Triunfo, distrito de Villa María del Triunfo.

Daños

- 1.300 personas afectadas

Acciones

El Comité Distrital de Defensa Civil de Villa María del Triunfo, evaluó los daños y gestionó el apoyo humanitario consistente en 800 frazadas de 1 ½ plaza.

Distrito: Chorrillos – Derrumbe**Hechos**

El 14 de octubre del 2008, se registró un derrumbe de vivienda, en la localidad de Chorrillos, distrito de Chorrillos.

Daños

- 14 personas afectadas
- 01 persona fallecida
- 01 persona herida
- 02 viviendas afectadas
- 01 vivienda destruida

Acciones

La Dirección Regional de Defensa Civil de Chorrillos, evaluó los daños y gestionó el apoyo humanitario consistente en bidones de plástico, baldes, kits de higiene, ollas de aluminio, platos y vasos de plástico.

PROVINCIA DE CANTA**Distrito: Canta – Incendio urbano****Hechos**

El 28 de enero del 2008 a las 16:20 horas, se registró un incendio dejando a 03 víctimas mortales (niños), en la localidad de Canta, distrito de Canta.



Daños

- 03 personas damnificadas
- 03 personas fallecidas
- 01 vivienda destruida

Acciones

La Segunda Dirección regional de Defensa Civil (Lima – Callao) evaluó los daños y gestionó el apoyo humanitario consistente en bidones de plástico, baldes, calaminas corrugadas de 1.80 mts, colchones, frazadas de 1 ½ plaza, ollas de aluminio, platos y vasos de plástico.

PROVINCIA DE OYON

Distrito: Pachangara – Helada

Hechos

El 08 de febrero del 2008, se registró bajas temperaturas afectando a 06 comunidades de la localidad de Pachangaza, distrito de Pachangara.

Daños

- 278 personas afectadas
- 06 unidades de auquérido perdido
- 06 unidades de ovino perdido

Acciones

El Comité Regional de Defensa Civil evaluó los daños y gestionó el apoyo logístico consistente en 278 colchones de ¾ de plaza y 278 frazadas de 1 ½ plaza.

PROVINCIA DE HUAURA

Distrito: Huacho – Incendio urbano

Hechos

El 06 de mayo del 2008 a las 20:30 horas, se registró un incendio afectando a 08 familias de la localidad de Huacho, distrito de Huacho.

Daños

- 25 personas damnificadas
- 08 viviendas destruidas

Acciones

El Comité Regional de Huaura – Huacho de Defensa Civil evaluó los daños y gestionó el apoyo humanitario consistente en baldes, gamelas de plástico, kits de higiene, ollas de aluminio, frazadas de 1 ½ plaza, platos y vasos de plástico.

Distrito: Sayan – Incendio urbano

Hechos

El 04 de octubre del 2008 a las 20:15 horas, se registró un incendio afectando en la localidad de La Villa, distrito de Sayan.

Daños

- 48 personas damnificadas
- 02 personas heridas
- 02 viviendas destruidas

Acciones

El Comité Distrital de Defensa Civil evaluó los daños y gestionó el apoyo humanitario consistente en balones de gas, bidones de plástico, carpas, cocinas de mesa, frazadas de 1 ½ plaza, ollas de aluminio.

PROVINCIA DE YAUYOS

Distrito: Tanta – Helada

Hechos

El 15 de mayo del 2008 a las 20:30 horas, se registró bajas temperaturas en la localidad de Tanta, distrito de Tanta.

Daños

- 530 personas afectadas
- 03 unidades de auquéridos perdidos
- 12 unidades de ovino perdido
- 01 unidad de vacuna perdida

Acciones

La Sra. Alcaldesa, conjuntamente con el personal Técnico de la Municipalidad evaluaron los daños y gestionaron el apoyo humanitario consistente en alimentos, bobinas de plástico, colchones de espuma de ¾, frazadas de 1 ½ plaza.

Distrito: Huantan – Helada

Hechos

El 27 de junio del 2008, se registró bajas temperaturas afectando a los niños y ancianos con enfermedades respiratorias de la localidad de Huantan, distrito de Huantan.

Daños

- 240 personas afectadas
- 40 personas damnificadas
- 01 persona fallecida
- 200 unidades de auquéridos perdidos
- 500 unidades de ovino perdidos
- 100 unidades de auquéridos afectados
- 300 unidades de ovinos afectados

Acciones

El Alcalde de Huantan, evaluó los daños y gestionó el apoyo logístico consistente en aceite, arroz, bobinas de plástico, calaminas galvanizadas de 1.80 mts, frijoles, ropas usadas.

Distrito: Caca – Helada

Hechos

El 31 de julio del 2008, se registró bajas temperaturas afectando a la actividad económica (ganadería), en la localidad de Caca, distrito de Caca.

Daños

- 150 personas afectadas
- 40 viviendas afectadas
- 10 viviendas destruidas
- 100 hectáreas de pastos afectados
- 48 unidades de auquéridos perdidos
- 120 unidades de ovino perdidos

Acciones

El Comité Distrital de Defensa Civil de Caca, evaluó los daños y gestionó el apoyo logístico consistente en biberones de 08 onzas, colchones de espuma de ¾ plaza, pañales desechables, paños de limpieza para bebés.

**PROVINCIA DE CAÑETE****Distrito: Imperial – Inundación****Hechos**

El 30 de junio del 2008 a las 20:30 horas, se registró el desborde de una acequia provocando la inundación de viviendas, en la localidad de San Benito, distrito de Imperial.

Daños

168 personas afectadas
36 viviendas afectadas

Acciones

El Comité Distrital de Defensa Civil de Imperial evaluó los daños y gestionó el apoyo humanitario consistente en baldes, biberones, kits de higiene, paños de limpieza para bebés, toallas de mano, frazadas de 1 ½ plaza, platos y vasos de plástico.

Distrito: Imperial – Inundación**Hechos**

El 12 de noviembre del 2008, se registró el desborde de una acequia provocando la inundación de viviendas, en la localidad de Imperial, distrito de Imperial.

Daños

25 personas damnificadas
05 viviendas destruidas

Acciones

El Comité Distrital de Defensa Civil de Imperial evaluó los daños y gestionó el apoyo humanitario consistente en baldes, biberones de 08 onzas, kits de higiene, calaminas galvanizadas de 1.80 mts, colchones de 1 plaza, paños de limpieza para bebés, pañales desechables.

PROVINCIA DE BARRANCA**Distrito: Paramonga – Incendio urbano****Hechos**

El 25 de noviembre del 2008 a las 08:00 horas, se registró un incendio, localidad de Tunan, distrito de Paramonga.

Daños

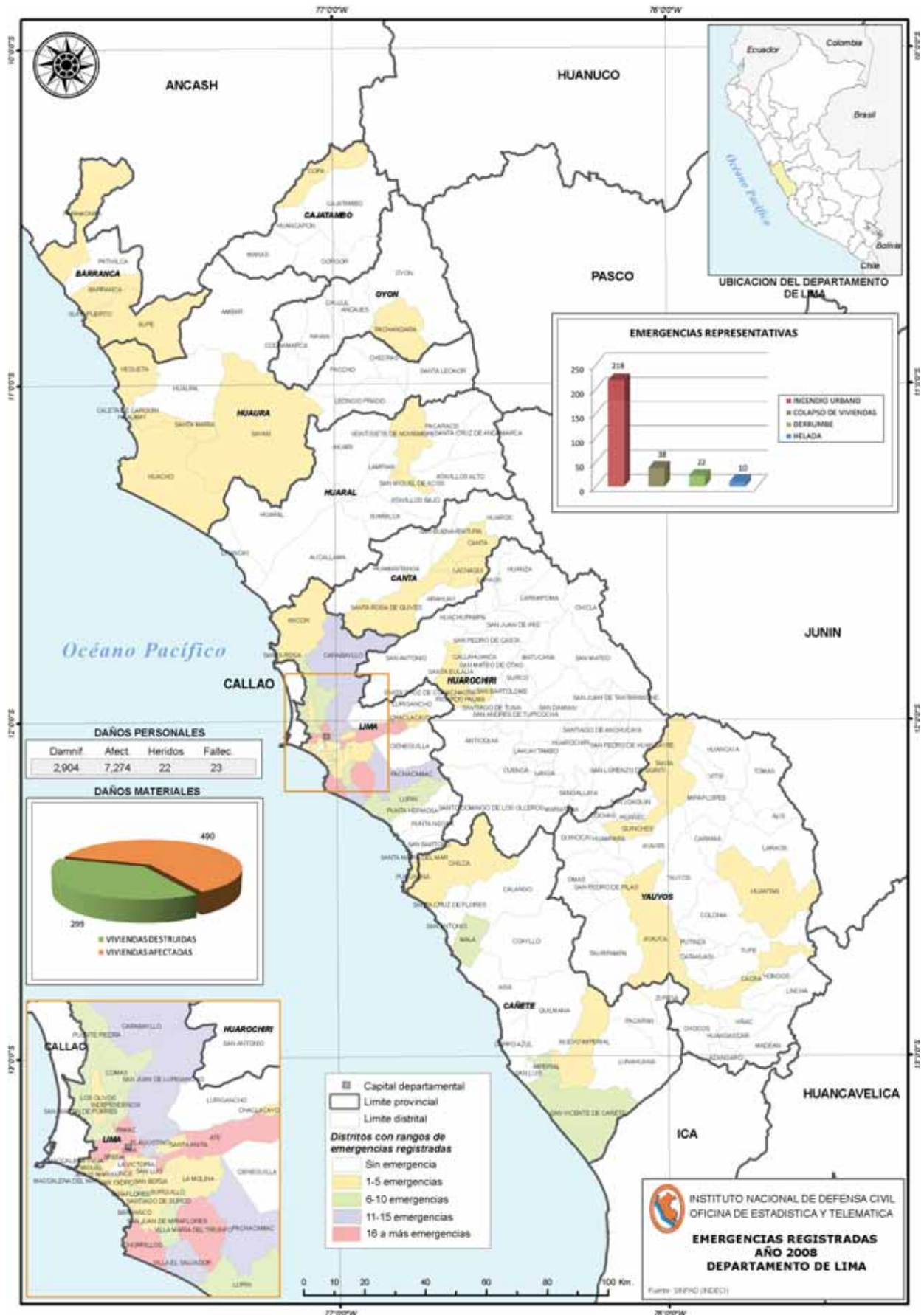
06 personas damnificadas
01 vivienda destruida

Acciones

El Comité Regional de Defensa Civil evaluó los daños y gestionó el apoyo humanitario consistente en baldes, bidones de plástico, calaminas de 1.80 mts, frazadas de 1 ½ plaza, planchas de triplay, platos y vasos de plástico.

Fuente: SINPAD – COEN – INDECI

Elaboración: Oficina de Estadística y Telemática del INDECI





1.3.15 REGIÓN LIMA



Incendio Urbano - Lima

Fuente : Secretaría General – UII - INDECI



1.3.16 REGION DE LORETO

En la región de Loreto, ocurrieron 313 emergencias, siendo las principales:

PROVINCIA DE LORETO

Distrito: Nauta – Lluvia fuerte

Hechos

El 19 de enero del 2008 a las 21:00 horas, se registró fuertes lluvias en la localidad de Nauta, distrito de Nauta.

Daños

25 personas afectadas
05 viviendas afectadas

Acciones

El Comité Provincial de Defensa Civil evaluó los daños y gestionó el apoyo logístico consistente en biberones de 08 onzas, cocinas de mesa, espumaderas, pañales desechables, platos tendidos y hondos de plástico, tazones y vasos de plástico.

Distrito: Urarinas – Inundación

Hechos

El 15 de marzo del 2008, se registró una inundación causada por el desborde del río Marañon, afectando a 28 localidades del distrito de Urarinas.

Daños

6.224 personas afectadas
1.313 viviendas afectadas
564 unidades de aves afectadas
30 unidades de porcino afectados

Acciones

El Comité Distrital de Defensa Civil evaluó los daños y gestionó el apoyo humanitario consistente en aceites, arroz, frijoles, alimentos.

Distrito: Parinari – Inundación

Hechos

El 15 de abril del 2008, se registró una inundación causada por el desborde del río Marañon, afectando a 27 localidades del distrito de Parinari.

Daños

6.379 personas afectadas
1.223 viviendas afectadas

Acciones

El Comité Distrital de Defensa Civil evaluó los daños y gestionó el apoyo humanitario consistente en aceites, arroz, frijoles, alimentos varios.

Distrito: Tigre – Viento fuerte

Hechos

El 26 de agosto del 2008, se registró vientos fuertes y lluvias intensas, en la localidad de Intuto, distrito del Tigre.

Daños

09 personas afectadas
19 personas damnificadas
01 vivienda afectada
02 viviendas destruidas

Acciones

El Comité Distrital de Defensa Civil evaluó los daños y gestionó el apoyo humanitario consistente en camas plegables, colchones de $\frac{3}{4}$ de plaza, colchas de 1 $\frac{1}{2}$ plaza, kits de higiene.

PROVINCIA DE MAYNAS

Distrito: San Juan Bautista – Incendio urbano

Hechos

El 29 de enero del 2008 a las 12:45 horas, se registró un incendio causado por una cocina a leña, en la localidad de AA. HH. Villa Selva, distrito de San Juan Bautista.

Daños

25 personas afectadas
200 personas damnificadas
05 viviendas afectadas
45 viviendas destruidas

Acciones

El Comité Provincial de Defensa Civil evaluó los daños y gestionó el apoyo logístico consistente en biberones de 08 onzas, cocinas de mesa, espumaderas, pañales desechables, platos tendidos y hondos de plástico, tazones y vasos de plástico, ropas usadas, hamacas, leches en polvo, carpas.

Distrito: Punchana – Incendio urbano

Hechos

El 30 de julio del 2008 a las 16:30 horas, se registró un incendio, en la localidad de AA. HH. Apoblapil, distrito de Punchana.

Daños

48 personas afectadas
125 personas damnificadas
07 viviendas afectadas
23 viviendas destruidas

Acciones

El Comité Distrital de Defensa Civil evaluó los daños y gestionó el apoyo logístico consistente en biberones de 08 onzas, cocinas de mesa, espumaderas, pañales desechables, platos tendidos y hondos de plástico, tazones y vasos de plástico, ropas usadas, hamacas, carpas.

Distrito: San Juan Bautista – Incendio urbano

Hechos

El 29 de agosto del 2008 a las 12:30 horas, se registró un incendio provocado por la quema de basura, en el AA. HH. 26 de febrero, distrito de San Juan Bautista.

Daños

23 personas afectadas
330 personas damnificadas
05 viviendas afectadas
64 viviendas destruidas

Acciones

El Comité Regional de Defensa Civil evaluó los daños y gestionó el apoyo logístico consistente en biberones de 08 onzas, baldes de plástico, colchones de espuma de $\frac{3}{4}$ plaza, cocinas de mesa, espumaderas, pañales desechables, platos tendidos y hondos de plástico, tazones y vasos de plástico, ropas usadas, ollas de aluminio, leches en polvo, carpas.

**Distrito: Punchana – Viento fuerte****Hechos**

El 16 de setiembre del 2008 a las 06:00, se registró vientos fuertes, en la localidad de Padrechoca, distrito del Punchana.

Daños

32 personas afectadas
05 viviendas afectadas

Acciones

El Comité Distrital de Defensa Civil evaluó los daños y gestionó el apoyo humanitario consistente en camas plegables, colchas de 1 ½ plaza, kits de higiene.

Distrito: Iquitos – Incendio urbano**Hechos**

El 06 de noviembre del 2008 a las 14:00 horas, se registró un incendio causado por una cocina de leña, en la localidad de Munich, distrito de Iquitos.

Daños

23 personas afectadas
155 personas damnificadas
06 viviendas afectadas
34 viviendas destruidas

Acciones

El Comité Distrital de Defensa Civil evaluó los daños y gestionó el apoyo logístico consistente en biberones de 08 onzas, cocinas de mesa, espumaderas, pañales desechables, platos tendidos y hondos de plástico, tazones y vasos de plástico, ropas usadas, carpas.

PROVINCIA DE UCAYALI**Distrito: Contamana – Inundación****Hechos**

El 30 de enero del 2008 a las 20:30 horas, se registró una inundación causada por el desborde del río Ucayali, en la localidad de Contamana, distrito de Contamana.

Daños

2.500 personas afectadas
236 unidades de aves afectadas
108 unidades de porcino afectados

Acciones

El Comité Provincial de Defensa Civil de Ucayali evaluó los daños y gestionó el apoyo humanitario consistente en 800 colchas de 1 ½ plaza.

Distrito: Padre Marquez – Inundación**Hechos**

El 30 de enero del 2008, se registró una inundación causada por el desborde del río Ucayali afectando a 32 comunidades de las localidades de Alfonso Ugarte, Ramón Castilla y Tiruntan, pertenecientes al distrito de Contamana.

Daños

1.449 personas afectadas
1.178 unidades de aves afectadas

Acciones

El Comité Provincial de Defensa Civil de Ucayali evaluó los daños y gestionó el apoyo humanitario consistente en 800 colchas de 1 ½ plaza.

Distrito: Belén – Inundación**Hechos**

El 01 de marzo del 2008, se registró una inundación causada por el desborde del río Itaya, en la localidad de 28 de Julio, distrito de Belén.

Daños

1265 personas afectadas
265 viviendas afectadas

Acciones

El Comité Distrital de Defensa Civil de Belén recomendó a los pobladores construir sus casas sobre los 02 metros de nivel del río. Evaluó el Comité y gestionó el apoyo logístico de 12 Kg. de clavos.

PROVINCIA DE REQUENA**Distrito: Maquia – Inundación****Hechos**

El 18 de febrero del 2008, se registró una inundación, en la localidad de Bolivar, distrito de Maquia.

Daños

103 personas afectadas
22 viviendas afectadas

Acciones

El Comité Distrital de Defensa Civil de Maquia evaluó los daños y gestionó el apoyo humanitario consistente en 45.05 Kg. de alimentos, 153 Kg. de arroz, 22 Kg. de frijoles.

Distrito: Emilio San Martín – Inundación**Hechos**

El 01 de marzo del 2008, se registró una inundación provocado por la crecida y desborde del río Ucayali y Fanache, en las localidades de Lago San Marcos, Vista Alegre I Zona, Vista Alegre II Zona, 15 de Julio, Tahuantinsuyo, Abato, Jordán, Lurin, Perlita, Shebonal, Sargento Lores, Tupac Amaru, Nuevo Miraflores, Nuevo Loreto, 12 de Octubre, Nuevo San Antonio, San Antonio Viejo, Nuevo Acuracay, San Juan, Santa Fe, Sintico, Jerusalén, Tamanco, Tamanco Viejo, 28 de Julio, Vargas Guerra, Zapatilla I Zona, Zapatilla II Zona, pertenecientes al distrito de Emilio San Martín,.

Daños

6.190 personas afectadas
06 personas damnificadas
1.157 viviendas afectadas
01 vivienda destruida

Acciones

El Comité Distrital de Defensa Civil de Emilio San Martín evaluó los daños y gestionó el apoyo humanitario consistente en aceites, alimentos, arroz, baldes de plástico, ollas, machetes, vasos y platos de plástico.

Distrito: Requena – Inundación**Hechos**

El 03 de marzo del 2008 a las 05:00 horas, se registró una inundación provocada por la crecida y desborde del río Tapiche, en la localidad de Requena, distrito de Requena.

Daños

446 personas afectadas



72 viviendas afectadas

Acciones

El Comité Provincial de Defensa Civil evaluó los daños y gestionó el apoyo humanitario consistente en baldes de plástico, bidones de plásticos, camas plegables de ¾ plaza, cocinas de 02 hornillas de mesa, colchas de 1 ½ plaza.

Distrito: Capelo – Inundación

Hechos

El 10 de marzo del 2008 a las 23:00 horas, se registró una inundación provocada por la crecida y desborde del río Ucayali, afectando a 10 comunidades del distrito de Capelo.

Daños

3.503	personas afectadas
03	centros educativos afectados
04	locales comunales afectados
791	viviendas afectadas
3.805	unidades de aves perdidas
346	unidades de porcino perdidos
34	unidades de vacuno perdidos

Acciones

El Comité Distrital de Defensa Civil evaluó los daños y gestionó el apoyo logístico de 4.000 colchas de 1 ½ plaza y 161 mosquiteros.

Distrito: Saquena – Inundación

Hechos

El 07 de abril del 2008, se registró una inundación provocada por la crecida y desborde del río Ucayali, afectando a 16 comunidades del distrito de Saquena.

Daños

4.446	personas afectadas
03	centros de salud afectados
09	centros educativos afectados
03	locales comunales afectados
951	viviendas afectadas
10.609	unidades de aves perdidas
346	unidades de porcino perdidos
229	unidades de porcinos perdidos

Acciones

El Comité Distrital de Defensa Civil evaluó los daños y gestionó el apoyo logístico de aceite, alimentos, frijoles y alimentos para papilla.

Distrito: Requena – Inundación

Hechos

El 16 de junio del 2008, se registró una inundación provocada por la crecida y desborde de los ríos Ucayali y Tapiche, afectando a 25 comunidades del distrito de Requena.

Daños

3.032	personas afectadas
678	viviendas afectadas
276	unidades de aves afectadas

Acciones

El Comité Distrital de Defensa Civil evaluó los daños y gestionó el apoyo logístico de aceite, alimentos, arroz y frijoles.

PROVINCIA DEL ALTO AMAZONAS

Distrito: Lagunas – Inundación

Hechos

El 20 de febrero del 2008, se registró una inundación causada por el desborde de los ríos Huallaga, Marañon y Nucuray, afectando a los localidades de 7 de Junio, 8 de Octubre, Actual Tipishica, Esperanza, Nueva Corina, Pampa Hermosa, Progreso, Pucacuro, Puerto Victoria, Puma Isla, San Jose de Pacharaco, San Luis, San Manuel, Santa Isabel Huallaga, Santa Isabel-Río Nucuray, Seis de Julio, Tamarate, Vera Cruz, Vista Alegre, Donan, pertenecientes al distrito de Lagunas.

Daños

2.895	personas afectadas
656	viviendas afectadas

Acciones

El Comité Distrital de Defensa Civil de Lagunas evaluó los daños y gestionó el apoyo humanitario consistente en 319.5 Kg. de aceite, 2130 Kg. de arroz, 355 Kg. de frijoles, 840 Kg. de ropa usada.

Distrito: Teniente Cesar López Rojas – Inundación

Hechos

El 12 de marzo del 2008 a las 02:00 horas, se registró una inundación causada por el desborde del río Huallaga, afectando 18 localidades del distrito del Teniente Cesar López Rojas.

Daños

2.958	personas afectadas
-------	--------------------

Acciones

El Comité Distrital de Defensa Civil evaluó los daños y gestionó el apoyo humanitario consistente en 5561.6 Kg. de alimentos y 2595 Kg. de ropa usada.

Distrito: Yurimaguas – Inundación

Hechos

El 17 de marzo del 2008, se registró una inundación causada por el desborde del río Huallaga y sus afluentes, afectando a 10 localidades del distrito de Yurimaguas.

Daños

1.015	personas afectadas
52	personas damnificadas
06	centros educativos afectados
04	locales comunales afectados
239	viviendas afectadas
12	viviendas destruidas
787	unidades de aves afectadas
14	unidades de porcino afectado

Acciones

El Comité Distrital de Defensa Civil evaluó los daños y gestionó el apoyo humanitario consistente en aceite, arroz y frijoles.

Distrito: Santa Cruz – Inundación

Hechos

El 25 de marzo del 2008, se registró una inundación causada por el desborde del río Huallaga, afectando a 20 localidades del distrito de Santa Cruz.

**Daños**

2.377	personas afectadas
586	viviendas afectadas
9.582	unidades de aves afectadas
1.076	unidades de porcino afectado
94	unidades de vacuno afectado

Acciones

El Comité Distrital de Defensa Civil evaluó los daños y gestionó el apoyo humanitario consistente en aceite, arroz, polos, sacos de polipropileno y frijoles.

Distrito: Santa Cruz – Inundación**Hechos**

El 16 de julio del 2008 a las 22:00 horas, se registró un incendio causado por una cocina a leña, en la localidad de Pampas de Junín, distrito de Santa Cruz.

Daños

11	personas damnificadas
01	persona fallecida
01	vivienda destruida

Acciones

El Comité Distrital de Defensa Civil evaluó los daños y gestionó el apoyo humanitario consistente en baldes, ropas usadas, platos de plástico, tazones y vasos de plástico, camas plegables.

PROVINCIA DE RAMON CASTILLA**Distrito: Pebas – Inundación****Hechos**

El 05 de mayo del 2008 a las 05:00 horas, se registró

una inundación, en la localidad de San Juan de Mishauari, distrito de Pebas.

Daños

195	personas afectadas
32	viviendas afectadas
350	unidades de animales perdidos

Acciones

El Comité Distrital de Defensa Civil evaluó los daños y gestionó el apoyo humanitario consistente en alimentos, arroz, frijoles, papillas, conservas de pescado.

Distrito: Ramón Castilla – Viento fuerte**Hechos**

El 12 de octubre del 2008 a las 16:15, se registró vientos fuertes, en la localidad de Caballo Cocha, distrito del Ramón Castilla.

Daños

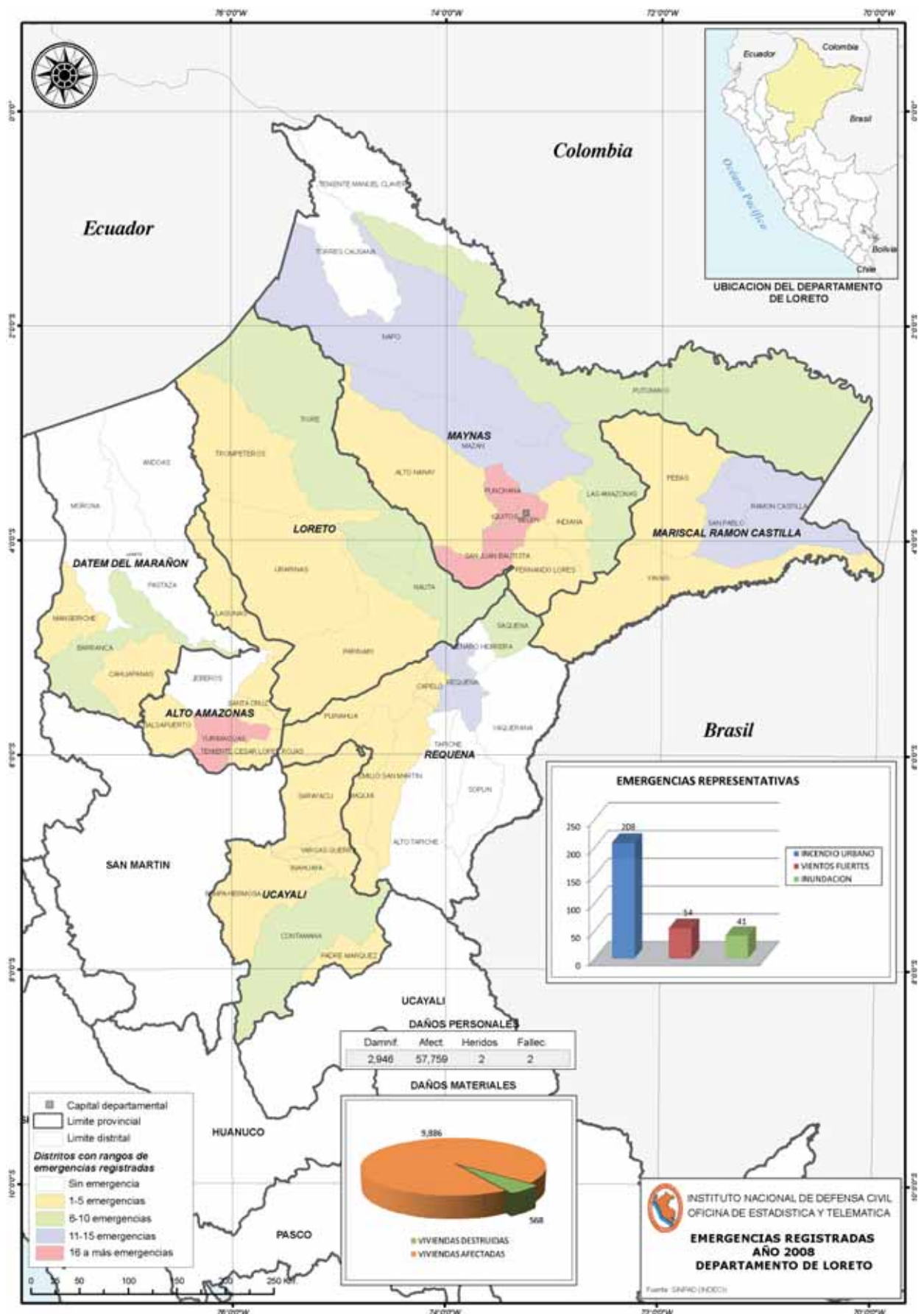
04	personas afectadas
23	personas damnificadas
01	vivienda afectada
08	viviendas destruidas

Acciones

El Comité Provincial de Defensa Civil evaluó los daños y gestionó el apoyo humanitario consistente en, colchas de 1 ½ plaza, colchones de espuma de ¾ plaza, kits de higiene.

Fuente: SINPAD – COEN – INDECI

Elaboración: Oficina de Estadística y Telemática del INDECI





1.3.17 REGION DE MADRE DE DIOS

En la región de Madre de Dios, ocurrieron 21 emergencias, siendo las principales:

PROVINCIA DE TAMBOPATA

Distrito: Tambopata – Inundación

Hechos

El 01 de febrero del 2008 a las 06:00 horas, se registró inundaciones en las partes bajas de las viviendas de las localidades de AA. HH. Santos Kawuay, Barrio Nuevo, Chorrera, pertenecientes al distrito de Tambopata.

Daños

130	personas afectadas
06	personas damnificadas
26	viviendas afectadas
01	vivienda destruida

Acciones

El Comité Provincial de Defensa Civil evaluó los daños y gestionó el apoyo humanitario consistente en bidones de plástico, calaminas, cocinas de mesa, espumaderas, pañales desechables, platos tendidos y hondos de plástico, tazones y vasos de plástico.

Distrito: Tambopata – Deslizamiento

Hechos

El 01 de febrero del 2008 a las 06:00 horas, se registró el deslizamiento de tierra a consecuencia de acumulación de desmonte indebido, en la localidad de Puerto Maldonado, distrito de Tambopata.

Daños

07	personas damnificadas
01	vivienda destruida

Acciones

El Comité Provincial de Defensa Civil evaluó los daños y gestionó el apoyo humanitario consistente en bidones de plástico, camas plegables, cocinas de mesa, espumaderas, pañales desechables, platos tendidos y hondos de plástico, tazones y vasos de plástico.

Distrito: Tambopata – Inundación

Hechos

El 02 de febrero del 2008 a las 06:30 horas, se registró inundaciones a causa de la crecida del río Madre de Dios, afectando a las localidades de AA. HH. 08 de Octubre, AA. HH. Jorge Assen Cano, Nuevo,

Alta Pastora, Cachuela Oviedo, Chorrera, El Pilar, Palmichal, Puerto Arturo, Puerto Union, Tres Islas, Varsovia, pertenecientes al distrito de Tambopata.

Daños

420	personas afectadas
26	personas damnificadas
127	viviendas afectadas
05	viviendas destruidas

Acciones

El Comité Distrital de Defensa Civil evaluó los daños y gestionó el apoyo humanitario consistente en bidones de plástico, calaminas, cocinas de mesa, espumaderas, pañales desechables, platos tendidos y hondos de plástico, tazones y vasos de plástico.

Distrito: Las Piedras – Incendio urbano

Hechos

El 08 de abril del 2008 a las 16:30 horas, se registró un incendio, en la localidad de Santa Teresa, distrito de Las Piedras.

Daños

01	persona damnificada
01	vivienda destruida

Acciones

El Comité Provincial de Defensa Civil evaluó los daños y gestionó el apoyo humanitario consistente en bidones de plástico, calaminas, cocinas de mesa, espumaderas, platos tendidos y hondos de plástico, tazones y vasos de plástico.

PROVINCIA DE TAHUAMANU

Distrito: Iberia – Viento fuerte

Hechos

El 10 de setiembre del 2008 a las 16:00 horas, se registró una torrencial lluvia con vientos fuertes, afectando a los pobladores de la localidad de Iberia, distrito de Iberia.

Daños

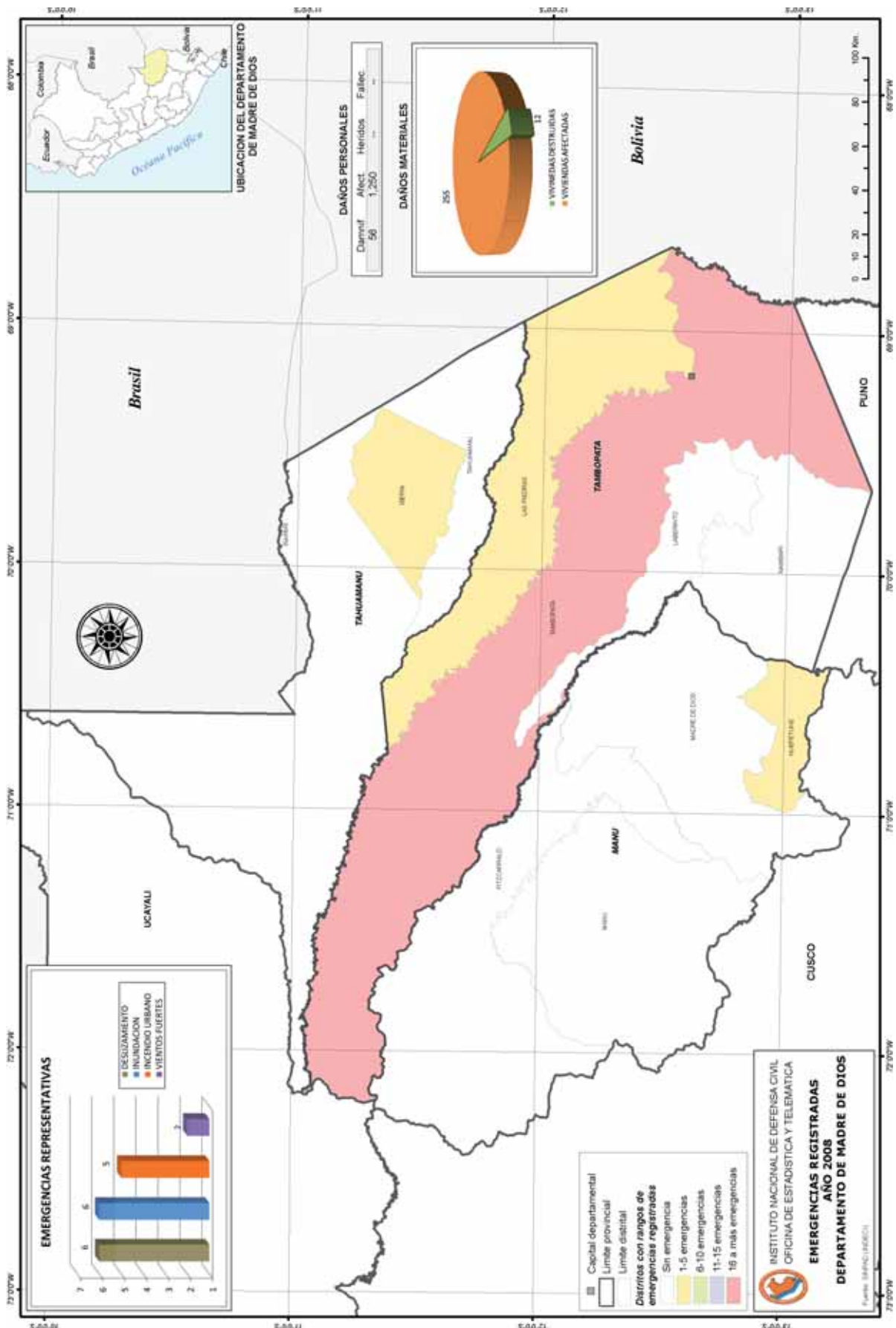
35	personas afectadas
07	viviendas afectadas

Acciones

El Comité Distrital de Defensa Civil evaluó los daños y gestionó el apoyo logístico de 70 calaminas de 2.2 mts.

Fuente: SINPAD – COEN – INDECI

Elaboración: Oficina de Estadística y Telemática del INDECI





1.3.18 REGION DE MOQUEGUA

En la región de Moquegua, ocurrieron 191 emergencias, siendo las principales:

PROVINCIA DE GENERAL SANCHEZ CERRO

Distrito: Puquina – Lluvia fuerte

Hechos

El 01 de enero del 2008, se registró fuertes lluvias, en la localidad de Talamolle, distrito de Puquina.

Daños

3.277 personas afectadas
931 viviendas afectadas

Acciones

El Comité Distrital de Defensa Civil evaluó los daños y gestionó el apoyo logístico de 21 bobinas de plástico.

Distrito: Ubinas – Actividad volcánica

Hechos

El 23 de abril del 2008, se registró fuertes la actividad del volcán Ubinas, contaminando el puquio de captación, en la localidad de Ubinas, distrito de Ubinas.

Daños

39 personas damnificadas
15 viviendas destruidas

Acciones

El Comité Distrital de Defensa Civil evaluó los daños y gestionó el apoyo logístico de baldes de plástico y bidones con tapa.

Distrito: Chojata – Helada

Hechos

El 19 de mayo del 2008, se registró bajas temperaturas afectando a los pobladores de la localidad de Coroise, distrito de Chojata.

Daños

326 personas afectadas

Acciones

El Comité Provincial de Defensa Civil evaluó los daños y gestionó el apoyo humanitario de 05 fardos de ropa usada.

Distrito: Ichuña – Helada

Hechos

El 14 de julio del 2008, se registró bajas temperaturas y fuertes vientos, afectando a los pobladores de la localidad de Ichuña, distrito de Ichuña.

Daños

225 personas damnificadas

Acciones

El Comité Provincial de Defensa Civil evaluó los daños y gestionó el apoyo humanitario de frazadas de 1 ½ plaza, ropas usadas, zapatillas de adultos.

Distrito: Ubinas – Helada

Hechos

El 16 de julio del 2008, se registró bajas temperaturas, en la localidad de Santa Lucia de Salinas, distrito de Ubinas.

Daños

234 personas damnificadas

Acciones

El Comité Provincial de Defensa Civil evaluó los daños y gestionó el apoyo humanitario de frazadas de 1 ½ plaza, ropas usadas, zapatillas de adultos, abrigos.

Distrito: Puquina – Helada

Hechos

El 30 de julio del 2008, se registró bajas temperaturas, en la localidad de Chilata Viejo, distrito de Puquina.

Daños

273 personas damnificadas

Acciones

El Comité Regional de Defensa Civil evaluó los daños y gestionó el apoyo humanitario de frazadas de 1 ½ plaza, casacas nuevas, ropas usadas, zapatillas de adultos, abrigos.

PROVINCIA DE MARISCAL NIETO

Distrito: Moquegua – Lluvia fuerte

Hechos

El 07 de enero del 2008, se registró fuertes lluvias, en la localidad de Moquegua, distrito de Moquegua.

Daños

3.066 personas afectadas
511 viviendas afectadas

Acciones

El Comité Provincial de Defensa Civil evaluó los daños y gestionó el apoyo logístico de 06 bobinas de plástico.

Distrito: Moquegua – Lluvia fuerte

Hechos

El 31 de enero del 2008, se registró fuertes lluvias, en la localidad de Moquegua, distrito de Moquegua.

Daños

1.561 personas afectadas
393 viviendas afectadas

Acciones

El Comité Provincial de Defensa Civil evaluó los daños y gestionó el apoyo logístico de 04 bobinas de plástico.

Distrito: Moquegua – Lluvia fuerte

Hechos

El 07 de febrero del 2008, se registró fuertes lluvias, en la localidad de San Francisco, distrito de Moquegua.

Daños

342 personas afectadas
57 viviendas afectadas

Acciones

El Comité Provincial de Defensa Civil evaluó los daños y gestionó el apoyo logístico de 02 bobinas de plástico.

Distrito: Torata – Lluvia fuerte

Hechos

El 24 de febrero del 2008, se registró fuertes lluvias, en la localidad de Tala, distrito de Torata.

Daños

488 personas afectadas
168 viviendas afectadas



Acciones

El Comité Provincial de Defensa Civil evaluó los daños y gestionó el apoyo logístico de 04 bobinas de plástico.

Distrito: Torata – Helada

Hechos

El 18 de abril del 2008, se registró bajas temperaturas afectando a los pobladores de la localidad de Asana, distrito de Torata.

Daños

166 personas afectadas
61 viviendas afectadas

Acciones

El Comité Provincial de Defensa Civil evaluó los daños y gestionó el apoyo logístico de 16,6 sacos de ropa usada.

Distrito: San Cristóbal – Helada

Hechos

El 03 de junio del 2008, se registró bajas temperaturas afectando a los pobladores de la localidad de Titire, distrito de San Cristóbal.

Daños

570 personas afectadas

Acciones

El Comité Provincial de Defensa Civil evaluó los daños y gestionó el apoyo logístico de frazadas de 1 ½ plaza, pantalones, ropa usada, zapatillas para adulto.

Distrito: Torata – Viento fuerte

Hechos

El 08 de agosto del 2008, se registró fuertes vientos, en la localidad de Torata, distrito de San Torata.

Daños

143 personas afectadas
36 viviendas afectadas

Acciones

El Comité Provincial de Defensa Civil evaluó los daños y gestionó el apoyo logístico de 216 calaminas galvanizadas.

Distrito: Carumas – Incendio urbano

Hechos

El 09 de octubre del 2008 a las 18:30 horas, se registró un incendio, en la localidad de Cambrume, distrito de Carumas.

Daños

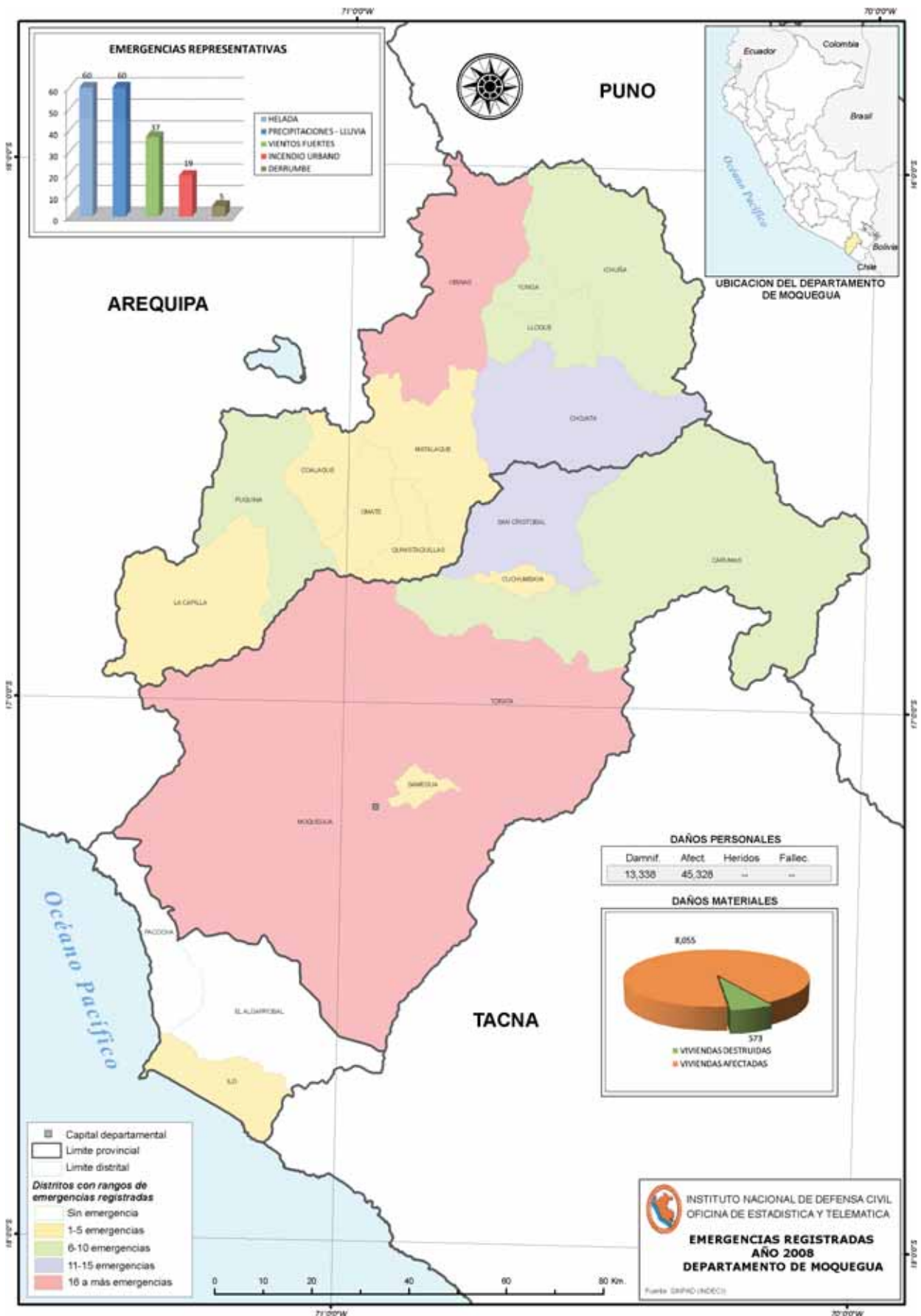
06 personas damnificados
01 vivienda destruida

Acciones

El Comité Provincial de Defensa Civil evaluó los daños y gestionó el apoyo logístico de bidones, calaminas galvanizadas de 1.80 mts, ollas de aluminio, platos tendidos y hondos de plástico, tazones y vasos de plástico.

Fuente: SINPAD – COEN – INDECI

Elaboración: Oficina de Estadística y Telemática del INDECI





1.3.19 REGION DE PASCO

En la región Pasco, ocurrieron 110 emergencias, siendo las principales:

PROVINCIA DE DANIEL ALCIDES CARRIÓN

Distrito: Yanahuanca – Deslizamiento

Hechos

El 08 de enero del 2008 a las 15:35 horas, se registró el deslizamiento de material coluvial de cerro, en la localidad de Chipipata, distrito de Yanahuanca.

Daños

- 540 personas afectadas
- 90 viviendas afectadas
- 0,12 Km. de carretera afectada

Acciones

El Comité Regional de Defensa Civil evaluó los daños y gestionó el apoyo logístico de bobinas de plástico, calaminas galvanizadas, parantes de madera, planchas de triplay.

Distrito: Chacayan – Incendio urbano

Hechos

El 10 de febrero del 2008 a las 10:30 horas, se registró un incendio, en la localidad de Chango, distrito de Chacayan.

Daños

- 05 personas damnificadas
- 01 vivienda destruida

Acciones

El Comité Regional de Defensa Civil evaluó los daños y gestionó el apoyo logístico de calaminas, baldes plástico, frazadas de 1 ½ plaza, fardos de ropa, cucharones de sopa, platos de plástico.

Distrito: Yanahuanca – Viento fuerte

Hechos

El 29 de noviembre del 2008 a las 19:00 horas, se registró fuertes vientos, afectando al techo de una vivienda, en la localidad de Andachaca, distrito de Yanahuanca.

Daños

- 10 personas afectadas
- 01 centro educativo afectado

Acciones

El Comité Regional de Defensa Civil evaluó los daños y gestionó el apoyo logístico de bobinas de plástico y calaminas galvanizadas.

PROVINCIA DE PASCO

Distrito: Yanacancha – Colapso de Vivienda

Hechos

El 24 de febrero del 2008 a las 10:00 horas, se registró un colapso de vivienda a consecuencia de las vibraciones y disparos de dinamita de una Empresa Minera, en la Asociación Pro 27 de noviembre, distrito de Yanacancha.

Daños

- 08 personas damnificadas
- 01 vivienda destruida

Acciones

El Comité Regional de Defensa Civil evaluó los daños y gestionó el apoyo logístico de calaminas, bobinas de plástico, calaminas galvanizadas, platos de plástico, vasos de plástico.

Distrito: Chupimarca – Colapso de Vivienda

Hechos

El 01 de marzo del 2008 a las 07:20 horas, se registró un colapso de vivienda a consecuencia de las filtraciones de aguas pluviales, en la localidad de Cerro de Pasco, distrito de Chupimarca.

Daños

- 05 personas damnificadas
- 01 vivienda destruida

Acciones

El Comité Regional de Defensa Civil evaluó los daños y gestionó el apoyo logístico de calaminas, baldes, camas plegables, frazadas de 1 ½ plaza, ollas de aluminio, platos de plástico, vasos de plástico.

Distrito: Paucartambo –Lluvia fuerte

Hechos

El 02 de abril del 2008 a las 21:00 horas, se registró lluvias fuertes, en la localidad de Huallamayo, distrito de Paucartambo.

Daños

- 03 personas damnificadas
- 01 vivienda destruida

Acciones

El Comité Distrital de Defensa Civil evaluó los daños y gestionó el apoyo logístico de braseros de metal, calaminas galvanizadas, bobinas de plástico, camas plegables, colchones de espuma de ¾ plaza.

Distrito: Yanacancha – Colapso de Vivienda

Hechos

El 09 de setiembre del 2008, se registró un colapso de vivienda, en la localidad de LA Quinua, distrito de Yanacancha.

Daños

- 13 personas afectadas
- 01 vivienda destruida

Acciones

El Comité Distrital de Defensa Civil evaluó los daños y gestionó el apoyo logístico de baldes de plástico, bobinas de plástico, calaminas galvanizadas, frazadas de 1 ½ plaza, ollas de aluminio, platos de plástico, vasos de plástico.

Distrito: Yanacancha – Viento fuerte

Hechos

El 10 de noviembre del 2008 a las 13:45 horas, se registró fuertes vientos, localidad de La Quinua, distrito de Yanacancha.

Daños

- 14 personas afectadas
- 04 viviendas afectadas

**Acciones**

El Comité Distrital de Defensa Civil evaluó los daños y gestionó el apoyo logístico de 52 bobinas de plástico y 60 calaminas galvanizadas

PROVINCIA DE OXAPAMPA**Distrito: Huancabamba – Sismo****Hechos**

El 30 de junio del 2008 a las 19:17 horas, se registró un sismo de 5.3 grados, luego a las 20:14 horas otro sismo de 4.4 grados, afectando a las localidades de Jatun Pata, Laturachi, en el distrito de Huancabamba.

Daños

178	personas afectadas
289	personas damnificadas
24	personas heridas
05	centros educativos afectados
01	local comunal afectado
01	local comunal destruido
43	viviendas afectadas
59	viviendas destruidas
8,9	Km. de carretera afectada

Acciones

El Comité Distrital de Defensa Civil de Huancabamba evaluó los daños y gestionó el apoyo logístico de calaminas, bobinas de plástico, calaminas galvanizadas, frazadas de 1 ½ plaza, colchones de espuma de ¾ plaza, pañales desechables, platos de plástico, vasos de plástico.

Distrito: Villa Rica – Incendio urbano**Hechos**

El 08 de agosto del 2008 a las 18:20 horas, se registró un incendio, en la localidad de Villa Rica, distrito de Villa Rica.

Daños

06	personas damnificadas
01	vivienda destruida

Acciones

El Comité Regional de Defensa Civil evaluó los daños y gestionó el apoyo logístico de calaminas, baldes

plástico, frazadas de 1 ½ plaza, ollas de aluminio, kits de aseo, cucharones de sopa, platos de plástico.

Distrito: Pozuzo – Viento fuerte**Hechos**

El 12 de octubre del 2008 a las 12:30 horas, se registró fuertes vientos acompañados de lluvias, en la localidad de Santa Virginia, distrito de Pozuzo.

Daños

150	personas afectadas
84	personas damnificadas
01	centro de salud afectado
01	local comunal afectado
22	viviendas afectadas
14	viviendas destruidas

Acciones

El Comité Provincial de Defensa Civil evaluó los daños y gestionó el apoyo logístico de 240 calaminas galvanizadas corrugados de 1.80 mts.

Distrito: Puerto Bermudez – Viento fuerte**Hechos**

El 12 de octubre del 2008 a las 12:20 horas, se registró fuertes vientos acompañados de lluvias, en la localidad de Ciudad Constitución, distrito de Puerto Bermudez.

Daños

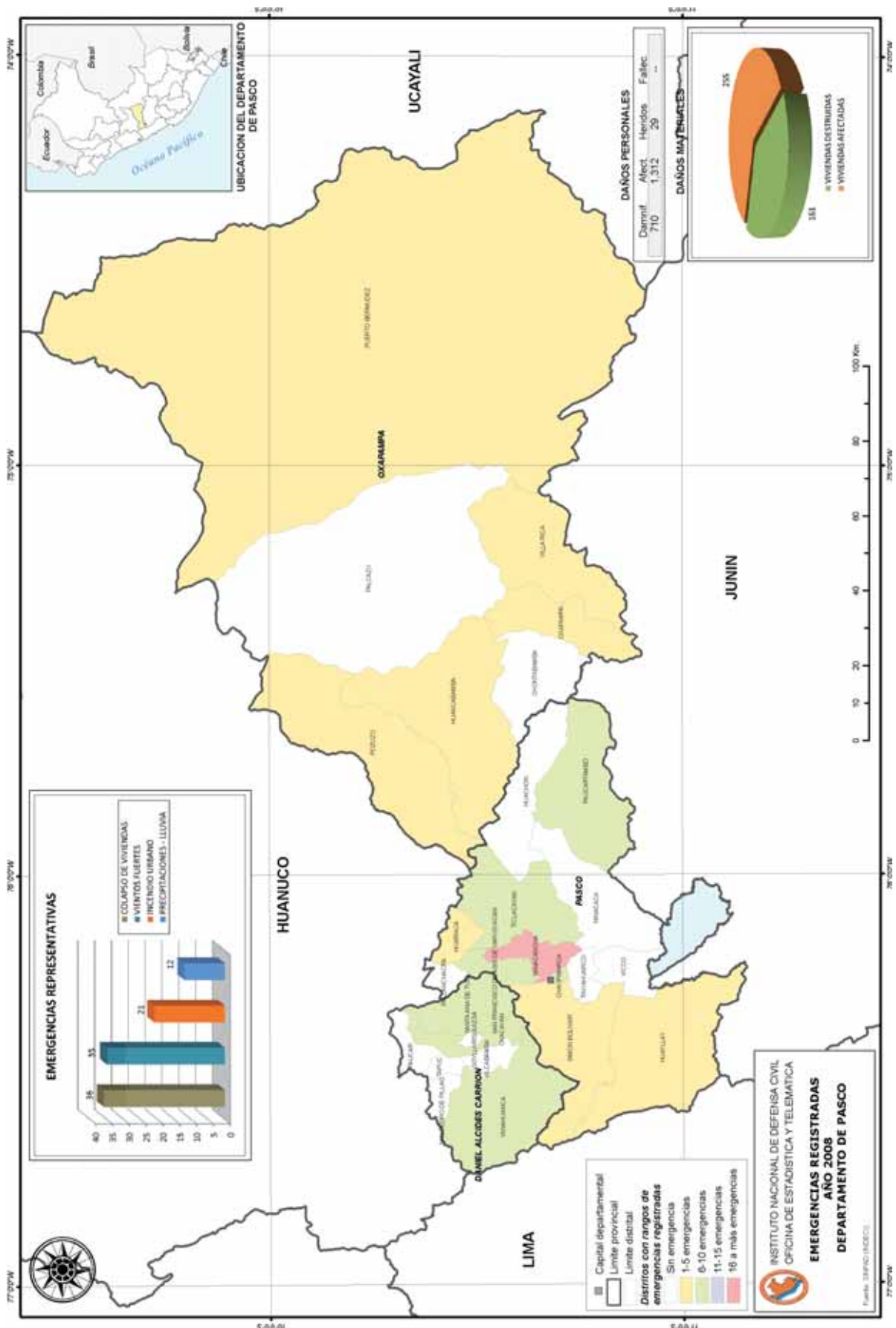
178	personas afectadas
145	personas damnificadas
02	personas heridas
02	centros educativos afectados
37	viviendas afectadas
30	viviendas destruidas

Acciones

El Comité de Defensa Civil evaluó los daños y gestionó el apoyo logístico de bidones de plástico, bobinas de plástico, calaminas galvanizadas corrugados de 1.80 mts, kits de aseo.

Fuente: SINPAD – COEN – INDECI

Elaboración: Oficina de Estadística y Telemática del INDECI



**1.3.20 REGION DE PIURA**

En esta región ocurrieron 221 emergencias, siendo las principales:

PROVINCIA DE HUANCABAMBA**Distrito: Huarmaca – Viento fuerte****Hechos**

El 02 de enero del 2008, se registró fuertes vientos acompañado de lluvias, en las localidades de Animas, Coyonayu, Cruz de Chalpon, Cruz de Piedra, Giroquingray, La Playa, La Rinconada, La Tiza, Pampa Larga, Pampa Quemada, Parguyo, Pashul, Paushambo, Pichanatuna, San Martín, Santa Teresa, Sauce, Tierra Blanca, Tolingas, pertenecientes al distrito de Huarmaca.

Daños

- 180 personas afectadas
- 36 viviendas afectadas

Acciones

El Comité Distrital de Defensa Civil evaluó los daños y gestionó el apoyo logístico de 02 bobinas de plástico y 240 calaminas galvanizadas de 2.20 mts.

Distrito: Huarmaca – Lluvia fuerte**Hechos**

El 15 de febrero del 2008, se registró lluvias intensas, en las localidades de Chignia Alta, Chignia Baja, Cuchupampa, Hualampampa Alto, Huarmaca, Limon Porcuya, pertenecientes al distrito de Huarmaca.

Daños

- 2.760 personas afectadas
- 240 personas damnificadas
- 01 centro de salud afectado
- 05 centros educativos afectados
- 460 viviendas afectadas
- 40 viviendas destruidas
- 60 Km. carreteras afectadas
- 30 Km. de caminos rurales afectados
- 0,85 Km. de caminos destruidos
- 01 Km. de canales de riego afectado

Acciones

El Comité Distrital de Defensa Civil evaluó los daños y gestionó el apoyo logístico de bobinas de plástico, alimentos, clavos, carretillas, palas, calaminas galvanizadas, sacos de polipropileno.

Distrito: Carmen de la Frontera – Lluvia fuerte**Hechos**

El 15 de febrero del 2008, se registró lluvias intensas, en las localidad del Carmen, distrito de Carmen de la Frontera.

Daños

- 6.030 personas afectadas
- 90 personas damnificadas
- 02 centros de salud afectados
- 05 centros educativos afectados
- 1.005 viviendas afectadas
- 15 viviendas destruidas

- 114,3 Km. carreteras afectadas
- 17,2 Km. de carretera destruida
- 30 Km. de caminos rurales afectados
- 0,85 Km. de caminos destruidos
- 01 Km. de canales de riego afectado

Acciones

El Comité Distrital de Defensa Civil de Carmen de la Frontera, evaluó los daños y gestionó el apoyo humanitario consistente en baldes, barretas hexagonales, bidones de plástico, bobinas de plástico, alimentos, combas, frazadas de 1 ½ plaza, picos, carretillas, palas, calaminas galvanizadas, sacos de polipropileno, ollas.

PROVINCIA DE AYABACA**Distrito: Jilili – Helada****Hechos**

El 10 de enero del 2008, se registró bajas temperaturas y lluvias de temporada, en la localidad de Lihuasnio, distrito de Jilili.

Daños

- 1200 personas afectadas
- 04 centros educativos afectados
- 65 viviendas afectadas
- 11 Km. de caminos rurales afectados
- 06 Km. de canales de riego afectado
- 25 Has. de terreno de cultivo afectado
- 15 Has. de terreno de cultivo destruido
- 60 unidades de caprino perdido
- 35 unidades de ovino perdido
- 40 unidades de porcino perdido
- 120 unidades de vacuno perdido

Acciones

El Comité Distrital de Defensa Civil evaluó los daños y gestionó el apoyo logístico de 04 bobinas de plástico y 120 calaminas galvanizadas de 2.20 mts.

Distrito: Ayabaca – Lluvia fuerte**Hechos**

El 05 de febrero del 2008, se registró lluvias torrenciales, en las localidades de Arequipa, Ayabaca, Cujaca Huaca, Oxahuay, Socchabamba, pertenecientes al distrito de Ayabaca.

Daños

- 3.600 personas afectadas
- 300 personas damnificadas
- 05 centros educativos afectados
- 02 centros educativos destruidos
- 600 viviendas afectadas
- 50 viviendas destruidas
- 100 Km. de carretera afectada
- 43 hectáreas de café destruido
- 763 hectáreas de maíz destruido
- 200 unidades de aves afectadas
- 50 unidades de cuyes afectadas

Acciones

El Comité Distrital de Defensa Civil evaluó los daños y gestionó el apoyo logístico de bobinas de plástico, alimentos, frazadas, calaminas galvanizadas, sacos de polipropileno.



Distrito: Frías – Lluvia fuerte

Hechos

El 15 de febrero del 2008, se registró lluvias intensas, en la localidad de Fría, distrito de Frías.

Daños

1.878	personas afectadas
672	personas damnificadas
03	centros de salud afectados
01	centro de salud destruido
18	centros educativos afectados
03	centros educativos destruidos
215	viviendas afectadas
26	viviendas destruidas
02	Km. de canales de riego afectado
100	unidades de aves afectadas
10	unidades de caballo afectada
20	unidades de ovino afectados
40	unidades de porcino afectados
30	unidades de vacuno afectado

Acciones

El Comité Distrital de Defensa Civil evaluó los daños y gestionó el apoyo logístico de bobinas de plástico, alimentos, baldes, carretillas, machetes, ollas, palas, calaminas galvanizadas, sacos de polipropileno.

Distrito: Lagunas – Inundación

Hechos

El 15 de enero del 2008, se registraron lluvias intensas que inundaron las viviendas, en la localidad de Huacas Alto, distrito de Jilili.

Daños

1.000	personas afectadas
200	viviendas afectadas

Acciones

El Comité Distrital de Defensa Civil evaluó los daños y gestionó el apoyo logístico de bobinas de plástico, carretillas, calaminas galvanizadas, sacos de polipropileno.

Distrito: Suyo – Lluvia fuerte

Hechos

El 07 de marzo del 2008, se registraron lluvias intensas que provocaron graves daños a la infraestructura vial de la localidad de Cucuyas Latina y Suyo, distrito de Suyo.

Daños

2.100	personas afectadas
1.260	personas damnificadas
01	persona fallecida
02	personas heridas
05	centros de salud afectados
60	centros educativos afectados
60	viviendas afectadas
15	viviendas destruidas
02	unidades de caballo afectados
300	unidades de caprino afectados
08	unidades de ovinos afectados
04	unidades de porcino afectados
10	unidades de vacuno afectados

Acciones

El Comité Distrital de Defensa Civil de Suyo, evaluó los daños y gestionó el apoyo humanitario consistente en 3703,7 Kg. de alimentos.

Distrito: Pacaipampa – Lluvia fuerte

Hechos

El 01 de abril del 2008, se registraron intensas lluvias en la localidad de Paicapampa, distrito de Pacaipampa.

Daños

6.684	personas afectadas
48	personas damnificadas
01	centro de salud destruido
05	centros educativos afectados
200	viviendas afectadas
08	viviendas destruidas
03	unidades de puentes destruidos
23,1	Km. de caminos rurales afectados
01	Km. de canal de riego afectado
0,5	Km. de canal de riego destruido
03	unidades de caballo perdidos
12	unidades de vacuno perdidos
02	unidades de caballo afectados
10	unidades de vacuno afectados

Acciones

El Comité Distrital de Defensa Civil de Suyo, evaluó los daños y gestionó el apoyo humanitario consistente en alimentos, bobinas de plástico, calaminas, carretillas, cocinas de 02 hornillas, machete, palas, picos.

PROVINCIA DE SULLANA

Distrito: Marcavelica –Lluvia fuerte

Hechos

El 22 de enero del 2008 a las 21:00 horas, se registró lluvias fuertes, en la localidad de Marcavelica, distrito de Marcavelica.

Daños

500	personas afectadas
100	viviendas afectadas

Acciones

El Comité Distrital de Defensa Civil evaluó los daños y gestionó el apoyo logístico de 10 bobinas de plástico y 1.500 sacos de polipropileno.

PROVINCIA DE TALARA

Distrito: Los Órganos –Lluvia fuerte

Hechos

El 28 de enero del 2008, se registró lluvias fuertes, en la localidad de Los Órganos, distrito de Los Órganos.

Daños

9.104	personas afectadas
1.821	viviendas afectadas

Acciones

El Comité Distrital de Defensa Civil evaluó los daños y gestionó el apoyo logístico de bobinas de plástico, carpas familiares, frazadas de 1 ½ plaza, motobombas.

**PROVINCIA DE PIURA****Distrito: Piura – Lluvia fuerte****Hechos**

El 16 de febrero del 2008, se registró lluvias fuertes, en 33 localidades del distrito de Piura.

Daños

6.360	personas afectadas
150	personas damnificadas
01	persona fallecida
2.000	viviendas afectadas
30	viviendas destruidas
1.000	hectáreas de terreno de cultivo afectado

Acciones

El Comité Distrital de Defensa Civil evaluó los daños y gestionó el apoyo logístico de alimentos, baldes de plástico, calaminas, carretillas, colchas, machetes, ollas, sabanas de 1 ½ plaza, sacos de polipropileno.

Distrito: Piura –Incendio urbano**Hechos**

El 08 de julio del 2008, se registró un incendio urbano, en la localidad de Piura, distrito de Piura.

Daños

23	personas damnificadas
09	viviendas destruidas

Acciones

El Comité Distrital de Defensa Civil evaluó los daños y gestionó el apoyo logístico de alimentos, baldes de plástico, bidones, calaminas, carretillas, colchas, machetes, ollas, sabanas de 1 ½ plaza.

PROVINCIA DE SECHURA**Distrito: Cristo Nos Valga –Inundación****Hechos**

El 03 de abril del 2008, se registró una inundación por el desborde del río Piura, en la localidad de Chutuque, distrito Cristo Nos Valga

Daños

400	personas afectadas
80	viviendas afectadas
0,5	Km. de caminos afectados
30	unidades de ovino perdido
200	unidades de caprino afectados

Acciones

El Comité Distrital de Defensa Civil evaluó los daños y gestionó el apoyo logístico consistente en 02 módulos prefabricados con accesorios, 12 planchas de triplay, 3.000 sacos de polipropileno.

Fuente: SINPAD – COEN – INDECI

Elaboración: Oficina de Estadística y Telemática del INDECI





1.3.20 REGIÓN PIURA



Inundación - Piura



1.3.21 REGION DE PUNO

En la región de Puno, ocurrieron 241 emergencias, siendo las principales:

PROVINCIA DE PUNO

Distrito: Coata – Crecida de Río

Hechos

El 31 de enero del 2008 a las 17:30 horas, se registró el desborde del río Coata, en la localidad de Coata, distrito de Coata.

Daños

248	personas afectadas
272	personas damnificadas
62	viviendas afectadas
68	viviendas destruidas
200	hectáreas de terreno de cultivo afectado
200	hectáreas de terreno de cultivo para riego afectado

Acciones

El Comité Regional de Defensa Civil evaluó los daños y gestionó el apoyo logístico de baldes de plástico, camas plegables de lona de $\frac{3}{4}$ plaza, frazadas de 1 $\frac{1}{2}$ plaza, pilas grandes, ropa usada, tazones de plástico.

Distrito: Acora – Viento fuerte

Hechos

El 05 de mayo del 2008, se registró vientos fuertes, en la localidad de Acora, distrito de Acora.

Daños

90	personas damnificadas
15	viviendas destruidas
200	hectáreas de terreno de cultivo afectado
200	hectáreas de terreno de cultivo para riego afectado

Acciones

El Comité Distrital y Regional de Defensa Civil evaluaron los daños y gestionaron el apoyo logístico de 90 calaminas corrugadas de 1.80 mts.

Distrito: Puno – Helada

Hechos

El 05 de junio del 2008, se registró bajas temperaturas afectando a 200 familias de la localidad de Puno, distrito de Puno.

Daños

6.000	personas afectadas
-------	--------------------

Acciones

El Comité Regional de Defensa Civil evaluaron los daños y gestionaron el apoyo logístico de 1.200 frazadas de 1 $\frac{1}{2}$ plaza.

Distrito: Platería – Helada

Hechos

El 01 de agosto del 2008, se registró bajas temperaturas afectando a los pobladores de la localidad de Platería, distrito de Platería.

Daños

1.300	personas afectadas
-------	--------------------

Acciones

El Comité Regional juntamente con el Comité distrital de Defensa Civil evaluaron los daños y gestionaron el apoyo humanitario de 300 frazadas de 1 $\frac{1}{2}$ plaza y 45 sacos de ropa usada.

PROVINCIA DE CHUCUITO

Distrito: Juli – Incendio urbano

Hechos

El 12 de marzo del 2008 a las 22:30 horas, se registró un incendio en la localidad de Juli, distrito de Juli.

Daños

37	personas damnificadas
06	viviendas destruidas

Acciones

El Comité Regional de Defensa Civil evaluó los daños y gestionó el apoyo logístico de baldes de plástico, camas plegables de lona de $\frac{3}{4}$ plaza, frazadas de 1 $\frac{1}{2}$ plaza, colchones, platos de plástico, ropa usada, tazones de plástico.

PROVINCIA DE LAMPA

Distrito: Lampa – Incendio urbano

Hechos

El 02 de abril del 2008, se registró un incendio en la localidad de Moquegache Japo, distrito de Lampa.

Daños

81	personas damnificadas
09	viviendas destruidas

Acciones

El Comité Regional de Defensa Civil evaluó los daños y gestionó el apoyo logístico de baldes de plástico, camas plegables de lona de $\frac{3}{4}$ plaza, frazadas de 1 $\frac{1}{2}$ plaza, colchones, ropa usada, tazones de plástico.

Distrito: Vilavila – Helada

Hechos

El 18 de junio del 2008, se registró bajas temperaturas afectando a 200 familias de la localidad de Vilavila, distrito de Vilavila.

Daños

1.300	personas afectadas
-------	--------------------

Acciones

El Comité Regional de Defensa Civil evaluó los daños y gestionaron el apoyo humanitario de botas, buzos, chompas, ropa usada, zapatos, tela.

PROVINCIA DE MOHO

Distrito: Moho – Viento fuerte

Hechos

El 12 de mayo del 2008, se registró vientos fuertes, en la localidad de Moho, distrito de Moho.

Daños

400	personas damnificadas
80	viviendas destruidas
200	hectáreas de terreno de cultivo para riego afectado

**Acciones**

El Comité Distrital y Regional de Defensa Civil evaluaron los daños y gestionaron el apoyo logístico de 800 calaminas corrugadas de 1.80 mts.

Distrito: Moho – Incendio urbano**Hechos**

El 03 de agosto del 2008, se registró un incendio en la localidad de Huancacucho, distrito de Moho.

Daños

- 38 personas damnificadas
- 19 viviendas destruidas

Acciones

El Comité Provincial de Defensa Civil evaluó los daños y gestionó el apoyo logístico de baldes de plástico, colchas, cucharones, frazadas de 1 ½ plaza, tazas, tazones, vasos de plástico.

Distrito: Huayrapata – Incendio urbano**Hechos**

El 29 de octubre del 2008, se registró un incendio en la localidad de Huayrapata, distrito de Huayrapata.

Daños

- 90 personas afectadas
- 75 personas damnificadas
- 30 viviendas afectadas
- 15 viviendas destruidas

Acciones

El Comité Provincial de Defensa Civil evaluó los daños y gestionó el apoyo logístico de baldes de plástico, bidones, buzos, camas plegables, frazadas de 1 ½ plaza, platos de plástico, tazones de plástico.

PROVINCIA DE MELGAR**Distrito: Ayaviri – Helada****Hechos**

El 01 de julio del 2008, se registró bajas temperaturas afectando a 200 familias de la localidad de Ayaviri, distrito de Ayaviri.

Daños

- 1.400 personas afectadas

Acciones

El Comité Regional de Defensa Civil evaluó los daños y gestionaron el apoyo humanitario de frazadas, gorros, medias de diferentes marcas, ropa usada.

Distrito: Cupi – Helada**Hechos**

El 15 de agosto del 2008, se registró bajas temperaturas afectando a los pobladores de la localidad de Cruz Chupa, distrito de Cupi.

Daños

- 1.000 personas afectadas

Acciones

El Comité Regional de Defensa Civil evaluó los daños y gestionaron el apoyo humanitario de biberones, frazadas, kits de higiene, paños de limpieza.

PROVINCIA DE SANDIA**Distrito: Coyocuyo – Helada****Hechos**

El 01 de agosto del 2008, se registró bajas temperaturas afectando a los pobladores de la localidad de Aripo, distrito de Coyocuyo.

Daños

- 1.300 personas afectadas

Acciones

El Comité Regional de Defensa Civil evaluó los daños y gestionaron el apoyo humanitario de frazadas, gorros, medias de diferentes marcas, ropa usada.

Distrito: Sandía – Incendio forestal**Hechos**

El 01 de setiembre del 2008, se registró un incendio en la localidad de Sandía, distrito de Chiriguaya.

Daños

- 07 personas damnificadas
- 01 vivienda destruida

Acciones

El Comité Provincial de Defensa Civil evaluó los daños y gestionó el apoyo logístico de baldes de plástico, bidones de plásticos, braseros de metal, colchones, cucharones, frazadas de 1 ½ plaza, vasos de plástico.

PROVINCIA DE HUANCANE**Distrito: Huancane – Helada****Hechos**

El 15 de agosto del 2008, se registró bajas temperaturas afectando a 200 familias de la localidad de Huancane, distrito de Huancane.

Daños

- 1.000 personas afectadas

Acciones

El Comité Regional de Defensa Civil evaluó los daños y gestionaron el apoyo humanitario de biberones de 08 onzas, frazadas de 1 ½ plaza, paños de limpieza para bebés.

PROVINCIA DE YUNGUYO**Distrito: Yunguyo – Viento fuerte****Hechos**

El 20 de agosto del 2008, se registró vientos fuertes, en la localidad de Queñuani Santiago, distrito de Yunguyo.

Daños

- 82 personas afectadas
- 18 viviendas afectadas

Acciones

El Comité Distrital y Regional de Defensa Civil evaluaron los daños y gestionaron el apoyo logístico de 90 calaminas corrugadas de 1.80 mts.



PROVINCIA DE SAN ANTONIO DE PUTINA

Distrito: Ananea – Incendio urbano

Hechos

El 08 de setiembre del 2008, se registró un incendio en la localidad de La Rinconada Ana María, distrito de Moho.

Daños

450 personas damnificadas
110 viviendas destruidas

Acciones

El Comité Provincial de Defensa Civil evaluó los daños y gestionó el apoyo logístico de baldes de plástico, bidones, calaminas, cocinas de 02 hornillas, colchas, cucharones, frazadas de 1 ½ plaza, tazas, ollas de aluminio, tazones, vasos de plástico.

PROVINCIA DE EL COLLAO

Distrito: Conduriri – Incendio urbano

Hechos

El 09 de octubre del 2008, se registró un incendio en la localidad de Llaullinca, distrito de Conduriri.

Daños

38 personas damnificadas
09 viviendas destruidas

Acciones

El Comité Provincial de Defensa Civil evaluó los daños y gestionó el apoyo logístico de baldes de plástico, bidones, camas plegables, calaminas, cocinas de 02 hornillas, colchones de espuma de ¾.

PROVINCIA DE CARABAYA

Distrito: Ituata – Viento fuerte

Hechos

El 08 de noviembre del 2008, se registró vientos fuertes, en la localidad de Quety, distrito de Ituata.

Daños

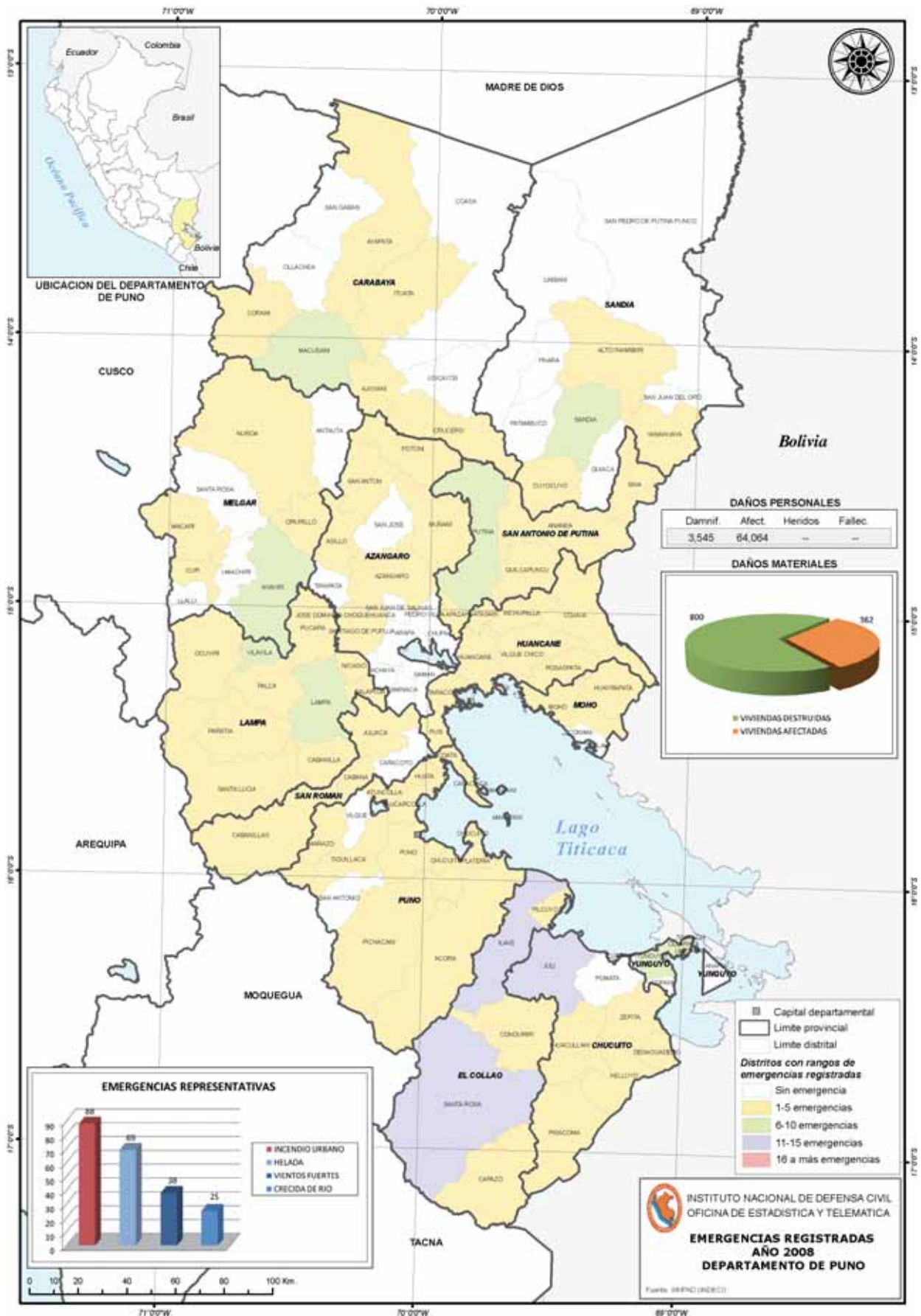
52 personas afectadas
13 viviendas afectadas

Acciones

El Comité Distrital y Regional de Defensa Civil evaluaron los daños y gestionaron el apoyo logístico de 130 calaminas corrugadas de 1.80 mts.

Fuente: SINPAD – COEN – INDECI

Elaboración: Oficina de Estadística y Telemática del INDECI





1.3.22 REGION DE SAN MARTIN

En la región de San Martín, ocurrieron 226 emergencias, siendo las principales:

PROVINCIA DE RIOJA

Distrito: Nueva Cajamarca – Incendio urbano

Hechos

El 24 de enero del 2008 a las 02:00 horas, se registró un incendio en la localidad de Nueva Cajamarca, distrito de Nueva Cajamarca.

Daños

08 personas damnificadas
01 vivienda destruida

Acciones

El Comité Regional de Defensa Civil evaluó los daños y gestionó el apoyo logístico de baldes de plástico, bidones, colchones de $\frac{3}{4}$ plaza, tazones y vasos de plástico.

Distrito: Rioja – Inundación

Hechos

El 18 de noviembre del 2008, se registró una inundación causada por el desborde del río Uquihua, afectando las viviendas de las localidades de Independencia, Nueva Salamba, Paraíso de la Mina, Rioja, pertenecientes al distrito de Rioja.

Daños

750 personas afectadas
165 viviendas afectadas
03 puentes destruidos

Acciones

El Comité Provincial de Defensa Civil evaluó los daños y gestionó el apoyo humanitario de 1700 Kg. de alimentos.

PROVINCIA DE EL DORADO

Distrito: San José de Sisa – Incendio urbano

Hechos

El 07 de febrero del 2008, se registró un incendio causada por una cocina a leña, en la localidad de Ishichihui, distrito de San José de Sisa.

Daños

08 personas damnificadas
01 vivienda destruida

Acciones

El Comité Regional de Defensa Civil evaluó los daños y gestionó el apoyo logístico de baldes de plástico, bidones, calaminas de 1.80 mts, ollas de aluminio, colchones de $\frac{3}{4}$ plaza, tazones y vasos de plástico.

Distrito: San José de Sisa – Inundación

Hechos

El 02 de abril del 2008, se registró una inundación causada por el desborde de la quebrada Chumbaquihui, en la localidad de Santa Cruz, distrito de San José de Sisa.

Daños

103 personas afectadas

62 personas damnificadas
26 viviendas afectadas
16 viviendas destruidas

Acciones

El Comité Regional de Defensa Civil evaluó los daños y gestionó el apoyo logístico de baldes de plástico, bidones, calaminas de 1.80 mts, cucharas para sopa, ollas de aluminio, platos de plástico, ropa usada, espumaderas, tazones y vasos de plástico.

PROVINCIA DE TOCACHE

Distrito: Pólvora – Inundación

Hechos

El 05 de marzo del 2008, se registró una inundación causada por el desborde de los ríos Mishoyo y Huallaga a consecuencia de las continuas lluvias que afectan a la localidad de Monterrey, distrito de Pólvora.

Daños

50 personas afectadas
19 personas damnificadas
15 viviendas afectadas
05 viviendas destruidas

Acciones

El Comité Regional de Defensa Civil evaluó los daños y gestionó el apoyo logístico de baldes de plástico, bidones, calaminas de 1.80 mts, cucharas para sopa, ollas de aluminio, platos de plástico, tazones y vasos de plástico.

Distrito: Tocache – Inundación

Hechos

El 07 de marzo del 2008, se registró una inundación causada por el desborde de los ríos Limon y Mishollo a consecuencia de las continuas lluvias en la localidad de Alto Limón, distrito de Tocache.

Daños

90 personas afectadas
13 personas damnificadas
17 viviendas afectadas
03 viviendas destruidas

Acciones

El Comité Regional de Defensa Civil evaluó los daños y gestionó el apoyo logístico de baldes de plástico, bidones, calaminas de 1.80 mts, cucharas para sopa, ollas de aluminio, platos de plástico, tazones y vasos de plástico.

PROVINCIA DE LAMAS

Distrito: A. de Alvarado – Inundación

Hechos

El 03 de abril del 2008, se registró una inundación causada por el desborde de las quebradas de Bujanguy, Chaquihsca y Cangrejillo, a consecuencia de las continuas lluvias que afectan a la localidad de Pacayzapa, distrito de A. Alvarado.

Daños

46 personas damnificadas
12 viviendas destruidas

**Acciones**

El Comité Regional de Defensa Civil evaluó los daños y gestionó el apoyo logístico de baldes de plástico, bidones, calaminas de 1.80 mts, colchones, cucharas para sopa, ropas usadas, sábanas de diferentes colores, platos de plástico, tazones y vasos de plástico.

Distrito: A. de Alvarado – Lluvia fuerte**Hechos**

El 10 de junio del 2008, se registró lluvias intensas, acompañadas de vientos fuertes provocado derrumbes arrasados por las aguas de la quebrada Ponal, localidad de Roque, distrito de A. de Alvarado.

Daños

15 personas damnificadas
03 viviendas destruidas

Acciones

El Comité Regional de Defensa Civil evaluó los daños y gestionaron el apoyo logístico de bobinas de plástico, calaminas, platos tendidos y hondos, ropa usada, sábanas, vasos y tazones de plástico.

PROVINCIA DE SAN MARTÍN**Distrito: Huambayoc – Viento fuerte****Hechos**

El 25 de abril del 2008, se registró vientos fuertes a consecuencia de las precipitaciones pluviales, en la localidad de Huambayoc, distrito de Huambayoc.

Daños

38 personas damnificadas
10 viviendas destruidas

Acciones

El Comité Distrital de Defensa Civil evaluó los daños y gestionó el apoyo logístico de 150 calaminas corrugadas de 1.80 mts.

Distrito: Morales – Viento fuerte**Hechos**

El 22 de mayo del 2008, se registró vientos fuertes acompañados de truenos y granizos, en la localidad de Morales, distrito de Morales.

Daños

82 personas damnificadas
21 viviendas afectadas

Acciones

El Comité Distrital de Defensa Civil evaluó los daños y gestionó el apoyo logístico de 255 calaminas corrugadas de 1.80 mts.

Distrito: Juan Guerra – Lluvia fuerte**Hechos**

El 13 de setiembre del 2008, se registró lluvias intensas, localidad de Juan Guerra, distrito de Juan Guerra.

Daños

56 personas damnificadas
18 viviendas destruidas

Acciones

El Comité Regional de Defensa Civil evaluó los daños y gestionaron el apoyo logístico de 270 calaminas corrugadas de 1.80 mts.

PROVINCIA DE MARISCAL CACERES**Distrito: Juanjui – Incendio urbano****Hechos**

El 18 de julio del 2008, se registró un incendio en la localidad de Villa Prado, distrito de Nueva Cajamarca.

Daños

06 personas damnificadas
02 viviendas destruidas

Acciones

El Comité Regional de Defensa Civil evaluó los daños y gestionó el apoyo logístico de calaminas, cuchillos, cucharas de sopa, ropa usada, vasos y tazones de plástico, sábanas.

Distrito: Pachiza – Inundación**Hechos**

El 03 de noviembre del 2008, se registró una inundación causada por el desborde del río Huallabamba, afectando a la localidad de Pachiza, distrito de Pachiza.

Daños

365 personas afectadas
35 personas damnificadas
01 centro de salud afectado
01 templo religioso destruido
73 viviendas afectadas
07 viviendas destruidas
200 hectáreas de cultivo afectado
50 unidades de aves perdidas
10 unidades de porcinos perdidos

Acciones

El Comité Regional de Defensa Civil evaluó los daños y gestionó el apoyo logístico de baldes de plástico, bidones, calaminas de 1.80 mts, colchones, cucharas para sopa, ropas usadas, sábanas de diferentes colores, platos de plástico, tazones y vasos de plástico.

PROVINCIA DE MOYOBAMBA**Distrito: Huambayoc – Viento fuerte****Hechos**

El 27 de agosto del 2008, se registró vientos fuertes con precipitaciones pluviales y granizada, en la localidad de Moyobamba, distrito de Moyobamba.

Daños

91 personas damnificadas
18 viviendas destruidas

Acciones

El Comité Regional de Defensa Civil evaluó los daños y gestionó el apoyo logístico de 270 calaminas corrugadas de 1.80 mts.

PROVINCIA DE PICOTA**Distrito: Tres Unidos – Inundación****Hechos**

El 21 de setiembre del 2008, se registró un incendio en la localidad de Nuevo Paraíso, distrito de Tres Unidos.

Daños

102 personas damnificadas



- 25 viviendas destruidas
- 01 puente destruido
- 20 unidades de aves afectadas
- 09 unidades de caballar afectados
- 02 unidades de porcino afectados
- 02 unidades de vacuno afectados

Acciones

El Comité Regional de Defensa Civil evaluó los daños y gestionó el apoyo logístico de baldes de plástico, calaminas, cucharones, ropas usadas sabanas.

Distrito: Tres Unidos – Viento fuerte

Hechos

El 06 de octubre del 2008, se registró vientos fuertes, en la localidad de Tres Unidos, distrito de Tres Unidos.

Daños

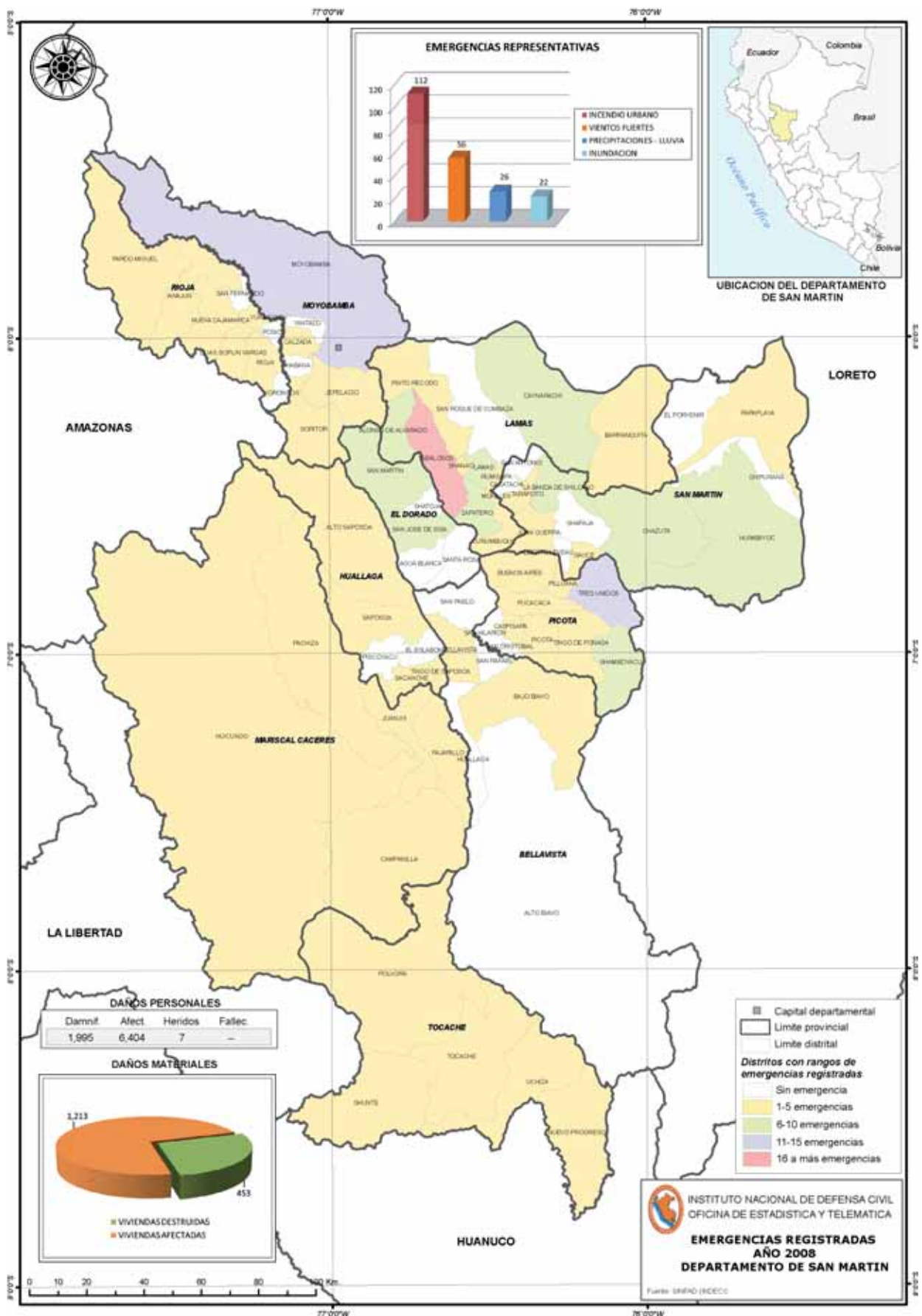
- 300 personas afectadas
- 150 viviendas afectadas

Acciones

El Comité Distrital de Defensa Civil evaluó los daños y gestionó el apoyo logístico de ½ caja de bobinas de plástico.

Fuente: SINPAD – COEN – INDECI

Elaboración: Oficina de Estadística y Telemática del INDECI





1.3.23 REGIÓN DE TACNA

En la región de Tacna, ocurrieron 42 emergencias, siendo las principales:

PROVINCIA DE CANDARAVE

Distrito: Curibaya – Lluvia fuerte

Hechos

El 07 de enero del 2008, se registró lluvias intensas, localidad de Curibaya, distrito de Curibaya.

Daños

77 viviendas afectadas

Acciones

El Comité Regional de Defensa Civil evaluó los daños y gestionó el apoyo logístico de 02 bobinas de plástico.

Distrito: Candarave – Helada

Hechos

El 01 de mayo del 2008, se registró bajas temperaturas afectando a 662 familias, de la localidad de Candarave, distrito de Candarave.

Daños

1.800 personas afectadas
24 hectáreas de terreno de cobertura natural afectado
597 hectáreas de cultivo afectado
189 hectáreas de cultivo destruido

Acciones

El Comité Regional juntamente con el Comité distrital de Defensa Civil evaluaron los daños y gestionaron el apoyo humanitario de colchas de 1 ½ plaza y ropas usadas.

PROVINCIA DE TACNA

Distrito: Palca – Lluvia fuerte

Hechos

El 14 de enero del 2008, se registró lluvias intensas, localidad de Vilavilane, distrito de Palca.

Daños

1.800 personas afectadas
600 viviendas afectadas

Acciones

El Comité Regional de Defensa Civil evaluó los daños y gestionó el apoyo logístico de bobinas de plástico, frazadas, palas, picos.

Distrito: Inclan – Lluvia fuerte

Hechos

El 17 de enero del 2008, se registró lluvias intensas, localidad de Coruca, distrito de Inclan.

Daños

270 personas afectadas
200 viviendas afectadas

Acciones

El Comité Regional de Defensa Civil evaluó los daños y gestionó el apoyo logístico de bobinas de plástico y sacos de polipropileno.

Distrito: Palca – Helada

Hechos

El 01 de mayo del 2008, se registró bajas temperaturas afectando a 130 familias, de la localidad de Palca, distrito de Palca.

Daños

342 personas afectadas
66 hectáreas de cultivo afectado
5.680 unidades de auquénidos perdidos
226 unidades de ovinos perdidos

Acciones

El Comité Regional juntamente con el Comité distrital de Defensa Civil evaluaron los daños y gestionaron el apoyo humanitario de 76 sacos de ropa usada.

Distrito: Palca – Helada

Hechos

El 01 de mayo del 2008, se registró bajas temperaturas afectando a 202 familias, de la localidad de Ancomarca, distrito de Palca.

Daños

568 personas afectadas

Acciones

El Comité Regional juntamente con el Comité distrital de Defensa Civil evaluaron los daños y gestionaron el apoyo humanitario de colchas de 1 ½ plaza, bidones de plástico, ropas usadas.

Distrito: Pachia – Helada

Hechos

El 01 de mayo del 2008, se registró bajas temperaturas, en localidad de Caplina, distrito de Pachia.

Daños

375 personas damnificadas
26 hectáreas de cultivo afectado
06 hectáreas de cultivo destruido
19 unidades de caprinos perdidos
27 unidades de auquénido afectados
186 unidades de caprinos afectados
324 unidades de ovinos afectados
43 unidades de vacunos afectados

Acciones

El Comité Regional Defensa Civil evaluó los daños y gestionó el apoyo humanitario de bidones, colchas, frazadas de 1 ½ plaza, ropas usadas.

PROVINCIA DE TARATA

Distrito: Susapaya – Helada

Hechos

El 01 de mayo del 2008, se registró bajas temperaturas afectando a 246 familias, de la localidad de Susapaya, distrito de Susapaya.

Daños

984 personas afectadas
20 hectáreas de cultivo afectado
13 hectáreas de cultivo destruido
250 unidades de auquénidos perdidos
25 unidades de porcinos perdidos
250 unidades de auquénido afectados



- 26 unidades de porcinos afectados
- 08 unidades de vacunos afectados

Acciones

El Comité Distrital de Defensa Civil evaluó los daños y gestionó el apoyo humanitario de ropas usadas.

Distrito: Ticaco – Helada**Hechos**

El 01 de mayo del 2008, se registró bajas temperaturas afectando a 215 familias, de la localidad de Ticaco, distrito de Ticaco.

Daños

- 860 personas afectadas
- 24 hectáreas de cultivo afectado
- 37 hectáreas de cultivo destruido
- 225 unidades de auquénidos perdidos
- 350 unidades de cuyes perdidos
- 15 unidades de porcinos perdidos
- 1.500 unidades de auquénido afectados
- 350 unidades de cuyes afectados
- 25 unidades de porcinos afectados
- 06 unidades de vacunos afectados

Acciones

El Comité Distrital de Defensa Civil evaluó los daños y gestionó el apoyo humanitario de ropas usadas.

PROVINCIA DE JORGE BASADRE**Distrito: Ilabaya – Helada****Hechos**

El 15 de junio del 2008, se registró bajas temperaturas, en la localidad de Santa Cruz, distrito de Ilabaya.

Daños

- 18 personas afectadas
- 01 vivienda afectada
- 1.510 unidades de auquénido afectados
- 230 unidades de caprinos afectados
- 180 unidades de ovinos afectados

Acciones

El Comité Distrital de Defensa Civil evaluó los daños y gestionó el apoyo humanitario de 18 colchas polares.

Distrito: Carumas – Incendio urbano**Hechos**

El 18 de octubre del 2008 a las 18:30 horas, se registró un incendio, en la localidad de Cambrume, distrito de Carumas.

Daños

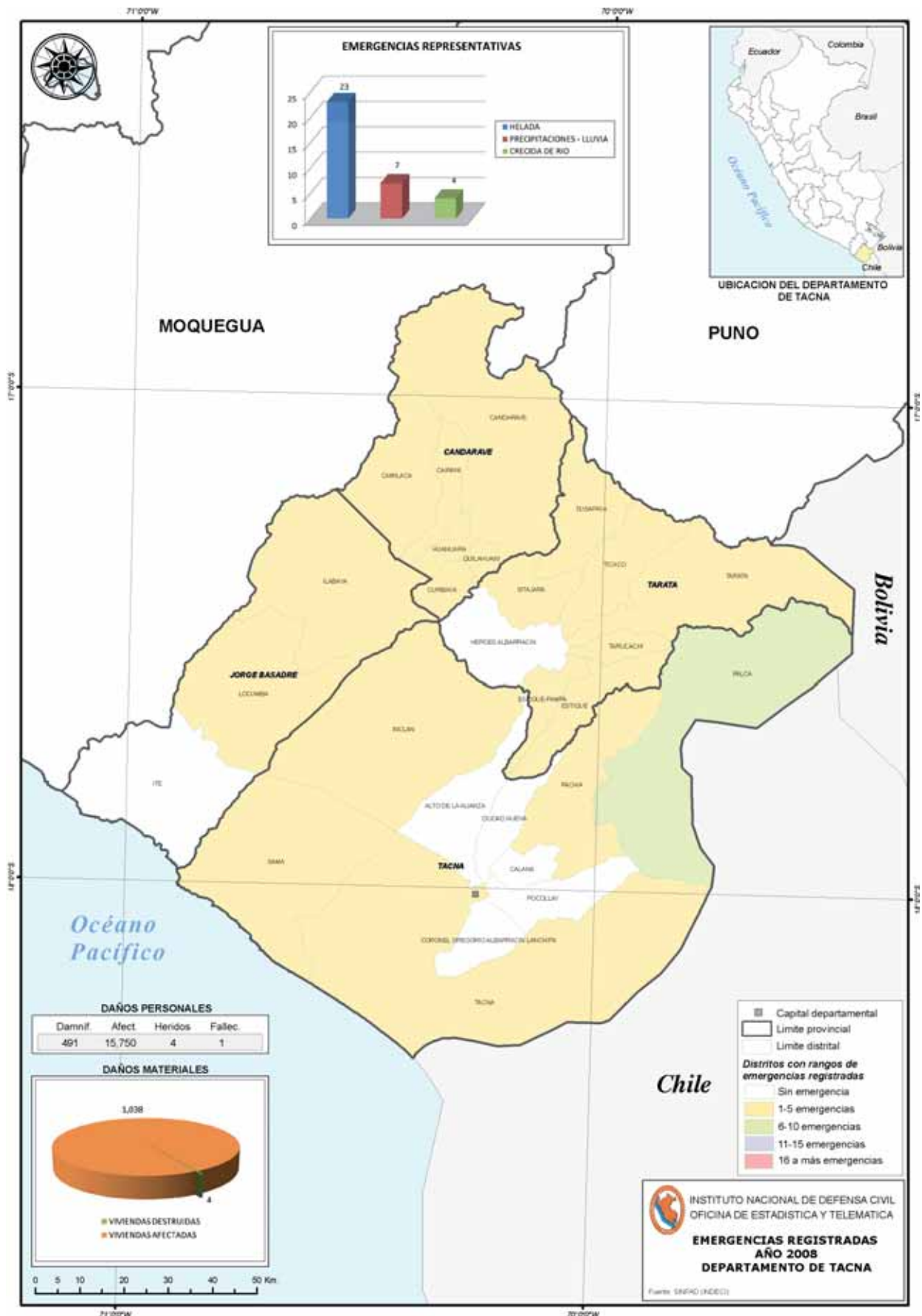
- 08 personas damnificados
- 01 vivienda destruida

Acciones

El Comité Provincial de Defensa Civil evaluó los daños y gestionó el apoyo logístico de bidones, calaminas galvanizadas de 1.80 mts, ollas de aluminio, platos tendidos y hondos de plástico, tazones y vasos de plástico, módulos de viviendas.

Fuente: SINPAD – COEN – INDECI

Elaboración: Oficina de Estadística y Telemática del INDECI



**1.3.24 REGIÓN DE TUMBES**

En esta región ocurrieron 107 emergencias, siendo las principales:

PROVINCIA DE TUMBES**Distrito: Pampas de Hospital – Lluvia fuerte****Hechos**

El 24 de enero del 2008, se registró lluvias intensas, en 19 localidades del distrito de Pampas de Hospital.

Daños

6.345	personas afectadas
32	viviendas afectadas
27	Km. de carreteras destruidas

Acciones

El Comité Distrital de Defensa Civil evaluó los daños y gestionó el apoyo logístico de colchas, colchones, botas de jebe, calaminas, sacos de polipropileno, bobinas de plástico.

Distrito: San Jacinto – Lluvia fuerte**Hechos**

El 12 de febrero del 2008, se registró lluvias intensas, en 15 localidades del distrito de San Jacinto.

Daños

8.810	personas afectadas
-------	--------------------

Acciones

El Comité Distrital de Defensa Civil evaluó los daños y gestionó el apoyo logístico de colchas, colchones, botas de jebe, calaminas, sacos de polipropileno, bobinas de plástico.

Distrito: San Juan de la Virgen – Lluvia fuerte**Hechos**

El 11 de marzo del 2008, se registró lluvias intensas, en las localidades de Cerro Blanco y Miraflores, distrito de San Juan de la Virgen.

Daños

1.240	personas afectadas
-------	--------------------

Acciones

El Comité Distrital de Defensa Civil evaluó los daños y gestionó el apoyo logístico de alimentos, bobinas de plástico, mosquiteros.

Distrito: Tumbes – Lluvia fuerte**Hechos**

El 11 de marzo del 2008, se registró lluvias intensas, en las localidades de AA. HH. Las Malvinas, AA. HH. Los Cedros, Barrio Pampa Grande, Tumbes, distrito de Tumbes.

Daños

2.500	personas afectadas
01	centro de salud afectado
15	centros de salud afectados
505	viviendas afectadas
72	Km. de carreteras afectadas
30	Km. de carreteras destruidas
13	Km. de canales de riego afectados
605	hectáreas de terreno de cultivo afectados

Acciones

El Comité Distrital de Defensa Civil evaluó los daños y gestionó el apoyo logístico de 09 motobombas.

Distrito: Pampas de Hospital – Viento fuerte**Hechos**

El 29 de abril del 2008 a las 06:30 horas, se registró vientos fuertes, en la localidad de Cruz Blanca, distrito de Tumbes.

Daños

25	personas afectadas
05	viviendas afectadas

Acciones

El Comité Distrital de Defensa Civil evaluó los daños y gestionó el apoyo logístico de baldes de plástico y calaminas corrugadas de 1.80 mts.

Distrito: Tumbes – Incendio urbano**Hechos**

El 30 de setiembre del 2008 a las 16:45 horas, se incendió el almacén del Ministerio de Agricultura donde se depositan productos Agroquímicos de SENASA y equipos móviles de INRENA, en la localidad de Tumbes, distrito de Tumbes.

Daños

600	personas afectadas
01	persona herida
01	oficina publica afectada

Acciones

El Comité Distrital de Defensa Civil evaluó los daños y gestionó el apoyo logístico de 05 carretillas.

Distrito: Corrales – Derrumbe**Hechos**

El 21 de noviembre del 2008, se registró el derrumbe de una vivienda por la socavación de los cimientos, en la localidad de San Pedro de los Incas, distrito de Corrales.

Daños

05	personas damnificadas
01	vivienda afectada

Acciones

El Comité Provincial de Defensa Civil evaluó los daños y gestionó el apoyo logístico de 10 planchas de triplay

Distrito: Tumbes – Inundación**Hechos**

El 04 de diciembre del 2008, en una ejecución de obra de Pavimentación, se rompió una tubería de 4" de agua, provocando la inundación de viviendas y el colapso de los alcantarillados, en la localidad de Barrio de las Mercedes, distrito de Tumbes.

Daños

60	personas afectadas
12	viviendas afectadas

Acciones

El Comité Provincial de Defensa Civil evaluó los daños y gestionó el apoyo logístico de 01 motobomba.



PROVINCIA DE ZARUMILLA

Distrito: Zarumilla – Lluvia fuerte

Hechos

El 28 de enero del 2008, se registró lluvias intensas, en la localidad de Campo Amor, distrito de Zarumilla.

Daños

840 personas afectadas
168 viviendas afectadas

Acciones

El Comité Provincial de Defensa Civil evaluó los daños y gestionó el apoyo logístico de bobinas de plástico y sacos de polipropileno.

Distrito: Zarumilla – Lluvia fuerte

Hechos

El 29 de enero del 2008, se registró lluvias intensas, en la localidad de Zarumilla, distrito de Zarumilla.

Daños

1.800 viviendas afectadas
36 Km. de carreteras afectadas
05 Km. de carreteras destruidas

Acciones

El Comité Provincial de Defensa Civil evaluó los daños y gestionó el apoyo logístico de 02 motobombas de 04 pulgadas.

Distrito: Aguas Verdes – Crecida de río

Hechos

El 24 de febrero del 2008, se registró la crecida del río

Zarumilla con caudal de 534 m³/seg, desbordándose a lo largo del valle e inundado áreas de cultivo, pertenecientes a las localidades de AA.HH. Playa Norte, Aguas Verdes, Loma Saavedra, Pocitos, distrito de Aguas Verdes.

Daños

2.585 personas afectadas
60 viviendas afectadas

Acciones

El Comité Distrital de Defensa Civil evaluó los daños y gestionó el apoyo humanitario de alimentos, bidones de plástico, colchones, kits de higiene.

PROVINCIA DE CONTRALMIRANTE VILLAR

Distrito: Casitas – Lluvia fuerte

Hechos

El 14 de febrero del 2008, se registró lluvias intensas, en 20 localidades del distrito de Casitas.

Daños

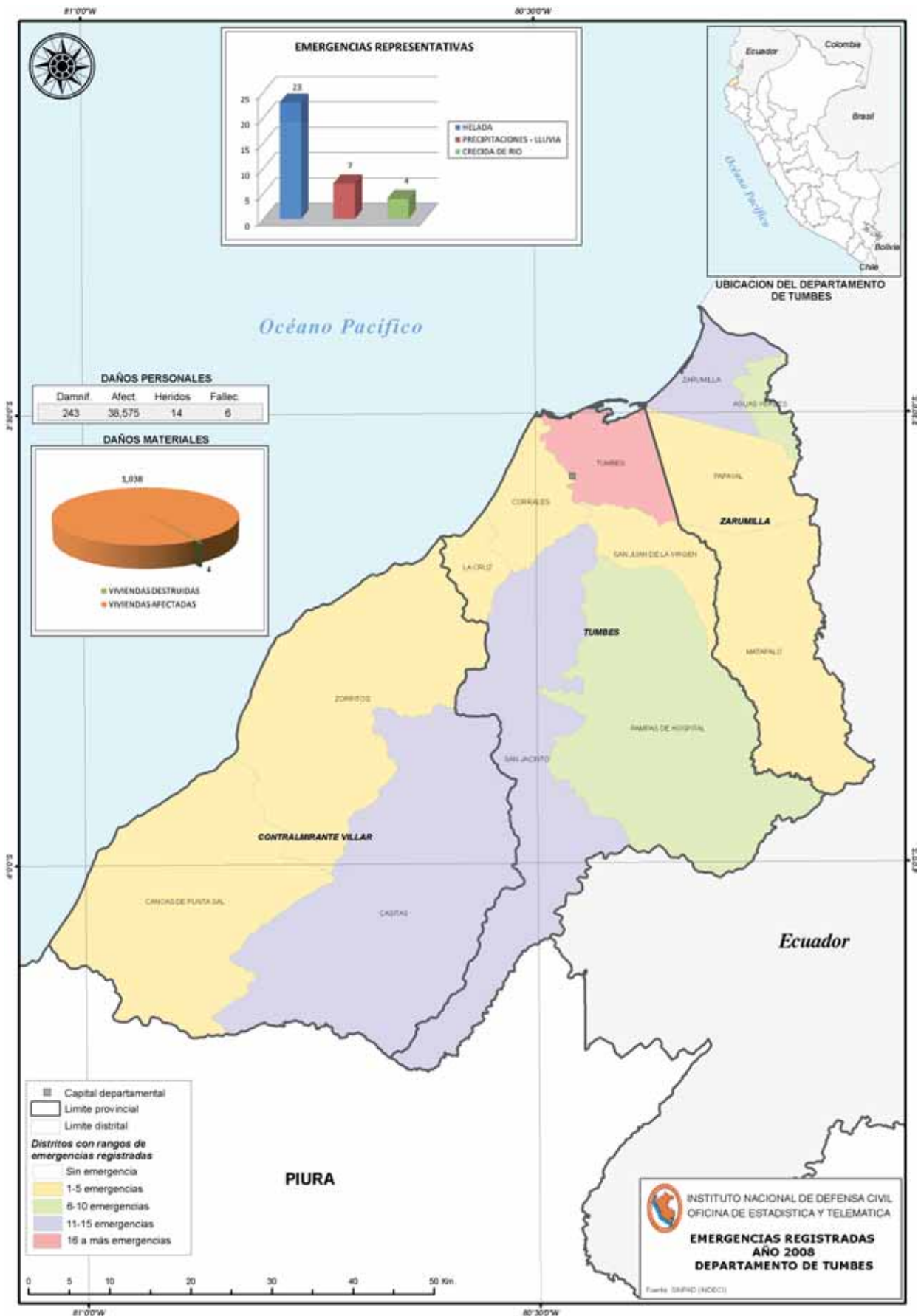
3.640 personas afectadas
60 Km. de carreteras afectadas
10 Km. de carreteras destruidas

Acciones

El Comité Distrital de Defensa Civil evaluó los daños y gestionó el apoyo humanitario de 14.283 Kg. de alimentos.

Fuente: SINPAD – COEN – INDECI

Elaboración: Oficina de Estadística y Telemática del INDECI





1.3.24 REGIÓN TUMBES



Inundación - Tumbes

**1.3.25 REGION DE UCAYALI**

En la región de Ucayali, ocurrieron 107 emergencias, siendo las principales:

PROVINCIA DE ATALAYA**Distrito: Raymondi – Incendio urbano****Hechos**

El 13 de enero del 2008 a las 17:00 horas, se registró un incendio, dejando como saldo a 03 menores fallecidos, en la localidad de Oventeni, distrito de Raymondi.

Daños

08	personas damnificadas
03	personas fallecidas
01	vivienda destruida

Acciones

El Comité Distrital de Defensa Civil evaluó los daños y gestionó el apoyo logístico de baldes de plástico, calaminas, camas plegables, carretillas, hamacas, platos de plástico, ropas usadas, tazones y vasos de plástico.

PROVINCIA DE PADRE ABAD**Distrito: Padre Abad – Deslizamiento****Hechos**

El 19 de enero del 2008 a las 06:00 horas, se registró parte de deslizamiento de tierra que fue prevenido oportunamente por 06 localidades del distrito del Padre Abad, que trabajaron conjuntamente con Defensa Civil.

Daños

500	personas afectadas
-----	--------------------

Acciones

El Comité Provincial de Defensa Civil evaluó los daños y gestionó el apoyo logístico de 9.200 unidades de sacos de polipropileno.

Distrito: Padre Abad – Inundación**Hechos**

El 03 de febrero del 2008 a las 06:00 horas, se registró una inundación en el caserío de Centro Yurac, distrito de Padre Abad.

Daños

465	personas damnificadas
95	viviendas destruidas

Acciones

El Comité Provincial de Defensa Civil evaluó los daños y gestionó el apoyo logístico de barretas, biberones de 08 onzas, camas plegables, carpas familiares, hamacas, ropas usadas, sabanas de 1 ½ plaza.

Distrito: Padre Abad – Viento fuerte**Hechos**

El 12 de octubre del 2008 a las 16:00 horas, se registró fuertes vientos, causando grandes daños a la localidad de Aguaytia, distrito de Padre Abad.

Daños

90	personas afectadas
----	--------------------

616	personas damnificadas
02	centros educativos afectados
19	viviendas afectadas
137	viviendas destruidas
15	hectáreas de terreno de cultivo afectado

Acciones

El Comité Provincial de Defensa Civil evaluó los daños y gestionó el apoyo logístico de barretas, bobinas de plástico, camas plegables, espumaderas, ropas usadas, sabanas de 1 ½ plaza, sacos de polipropileno.

Distrito: Padre Abad – Viento fuerte**Hechos**

El 14 de noviembre del 2008 a las 16:00 horas, se registró fuertes vientos, que destruyeron viviendas, de la localidad de Aguaytia, distrito de Padre Abad.

Daños

59	personas damnificadas
09	viviendas destruidas

Acciones

El Comité Provincial de Defensa Civil evaluó los daños y gestionó el apoyo logístico de barretas, bobinas de plástico, calaminas, cucharas, espumaderas, sabanas de 1 ½ plaza, sacos de polipropileno.

PROVINCIA DE CORONEL PORTILLO**Distrito: Nueva Requena – Inundación****Hechos**

El 04 de febrero del 2008, se registró una inundación en 17 caseríos de la localidad de Nuevo Paraíso, distrito de Nueva Requena.

Daños

2.771	personas afectadas
490	viviendas afectadas

Acciones

El Comité Provincial de Defensa Civil evaluó los daños y gestionó el apoyo logístico de barretas, calaminas, colchones, ollas de aluminio, platos de plástico, ropas usadas, sabanas de 1 ½ plaza, tazones y vasos de plástico.

Distrito: Manantay – Inundación**Hechos**

El 02 de marzo del 2008 a las 06:00 horas, se registró una inundación causado por las intensas lluvias, en las localidades de Manantay, San Lorenzo, Santa Isabel, distrito de Manantay.

Daños

772	personas afectadas
01	centro de salud afectado
01	centro educativo afectado
187	viviendas afectadas
01	puente destruido
01	Km. de puertos destruidos
01	Km. de caminos rurales afectados
285	unidades perdidas de aves
20	unidades perdidas de porcinos

Acciones

El Comité Provincial de Defensa Civil evaluó los daños



y gestionó el apoyo logístico de 2.592.425 Kg. de alimentos.

Distrito: Callería – Inundación

Hechos

El 09 de marzo del 2008 a las 18:00 horas, se registró una inundación, en la localidad AA. HH. José Olaya, distrito de Callería.

Daños

142	personas afectadas
29	viviendas afectadas

Acciones

El Comité Provincial de Defensa Civil evaluó los daños y gestionó el apoyo logístico de bobinas de plástico, camas plegables, colchones de espuma de 1 plaza, kits de higiene, tazones y vasos de plástico.

Distrito: Callería – Inundación

Hechos

El 21 de abril del 2008, se registró una inundación causada por la crecida y desborde del río Ucayali, en la localidad de Patria Nueva de Callería, distrito de Callería.

Daños

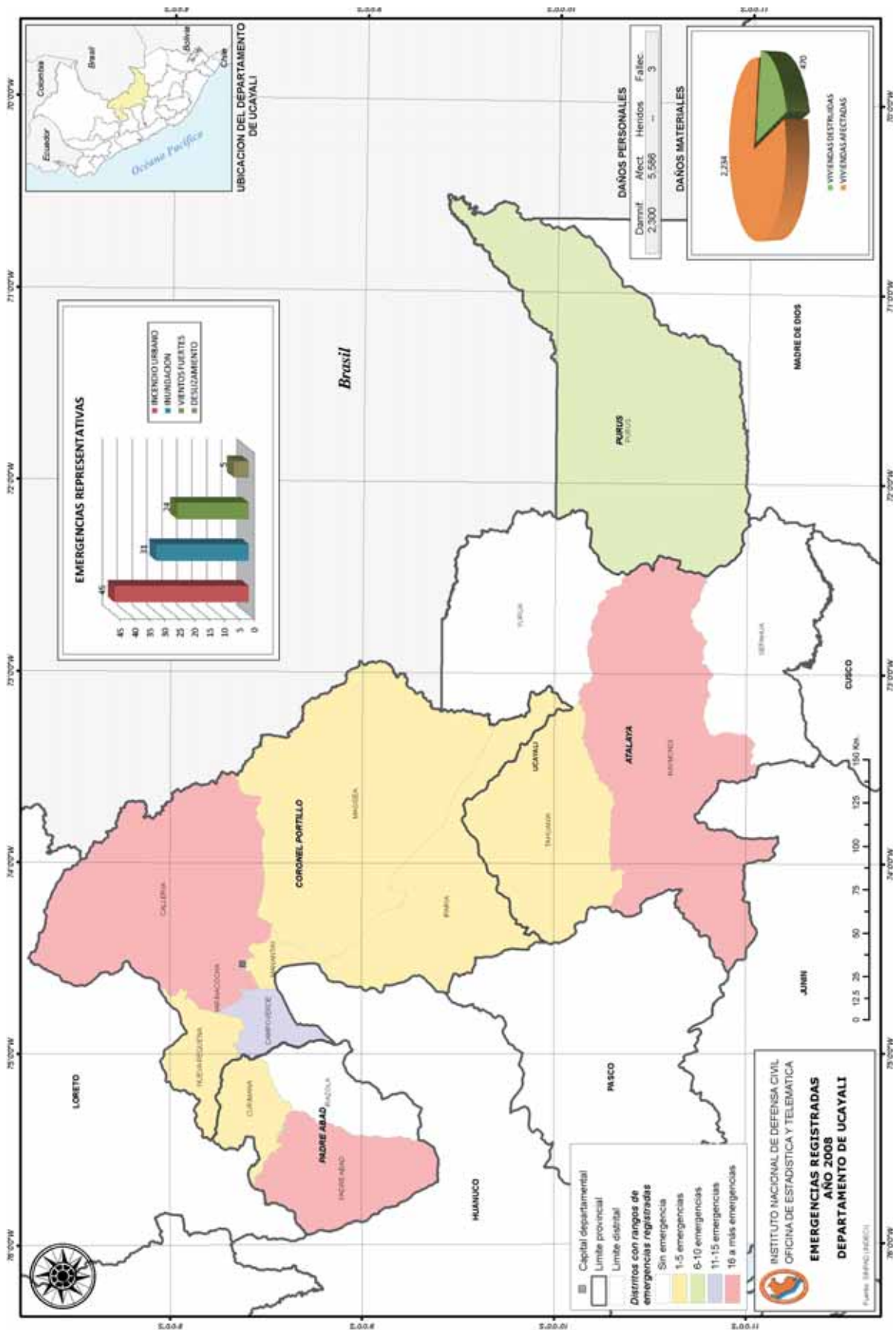
159	personas afectadas
29	personas damnificadas
35	viviendas afectadas
05	viviendas destruidas

Acciones

El Comité Provincial de Defensa Civil evaluó los daños y gestionó el apoyo logístico de bobinas de plástico, camas plegables, colchones de espuma de 1 plaza, kits de higiene, tazones y vasos de plástico.

Fuente: SINPAD – COEN – INDECI

Elaboración: Oficina de Estadística y Telemática del INDECI





1.3.25 REGIÓN UCAYALI Inundación



Fuente: Secretaría General - UII - INDEC





1.4 Informes de emergencias con impacto nacional

1.4.1 Por Bajas Temperaturas

1.4.2 Por Sismos en Pasco

1.4.3 Por Precipitaciones Pluviales



1.4 ESTADÍSTICAS DE INFORMES DE EMERGENCIAS REGISTRADAS EN EL CENTRO DE OPERACIONES DE EMERGENCIA - COE:

N°	N° INFORME	FENÓMENO	FECHA	UBICACIÓN		GENERACIÓN DE INFORMES N°
				REGIÓN	DISTRITO	
1	1	Peligro de Deslizamiento	08/01/2008	Pasco	Yanahuanca	3-8-19-41-43 - 51 y 104
2	2	Precipitaciones Pluviales	08/01/2008	Tacna	Palca, Estique, Quilahuani	5-11-16 - 40 -46 y 61
3	4	Precipitaciones Pluviales	10/01/2008	Amazonas	Bagua Grande	9-15 y 48
4	6	Precipitaciones Pluviales	11/01/2008	Arequipa	Mariano Melgar, José L. Bustamante R.y Socabaya	7-13-20-23-28-32-37-47-57-64-71-74-79-85-98-103-116-121-130-135-144-233 y 237
5	10	Movimiento Sísmico	11/01/2008	Ica		31-287-433-434-436-441-444-445-447-449-451-453-483 y 557
6	12	Precipitaciones pluviales	11/01/2008	Arequipa, Tacna, Madre de Dios, Amazonas, Pasco y Huanuco.	Bagua Grande, Mariano Melgar, Jose Bustamante y Rivero, Socabaya, Chuquibamba, Palca, Estique, Quilahuani	17-22-26-29
7	14	Precipitación pluvial	14/01/2008	Ica	Llipata	21-24-30-148-149-152-211-230-274 y 312
8	25	Desborde de río llave y Zapatilla	16/01/2008	Puno	llave	
9	33	Precipitación pluvial	17/01/2008	Moquegua	Ichuña, Ubinas, Chojata, Yunga, Matalaque, Cuchumbaya, Moquegua, Samegua	27-38-52-59-67 y 112
10	34	Precipitación pluvial	17/01/2008	Puno	llave, Pilcuyo, Alto Inambari yCuyocuyo	34-39-54-60-65-80-91-97-182-186-254-349-359
11	35	Precipitaciones	17/01/2008	Afectan a nivel Nacional, en los departamentos de; Amazonas, Arequipa, Huánuco, Ica, Moquegua, Puno y Tacna		42-44-49-53-56-62-69-73-76-84-92-95-101-105-108-115-118-123-126-129-133-137-142-145-147-154-158-163-170-177-183-187-196-205-213-219-225-234-240-243-249-251-253-255-260-263-265-268-272-277-280-283-286-289-299-303-306-315-316-321-326-331-334-339-342-346-351-353-357-361-366-369-371-373-376-378-383-385-386-388-390-391-392-393-396-398-399-401-406 y 407
12	36	Inundación	21/01/2008	Ucayali	Purus	45-68 y 72
13	50	Vientos Fuertes	21/01/2008	Amazonas	Cajaruro	
14	55	Precipitación pluvial	23/01/2008	Huánuco	Daniel A. Robles	109-227-238-252 -266-501-533 - 543 y 550
15	66	Precipitación pluvial	25/01/2008	Apurímac	Abancay y Andahuaylas	89 -200 -235 y 269
16	70	Derrame de Petroleo	28/01/2008	Moquegua	Carumas	63
17	75	Precipitación pluvial	29/01/2008	Ucayali	Purus y Yurua	83-107-110-113-117-119-122-125-128-132-136-140-146 y 169
18	77	Incendio Urbano	30/01/2008	Loreto	San Juan Bautista	82 y 86
19	78	Deslizamiento afecta carretera	29/01/2008	Junín	Pichanaki	81 y 87
20	88	Intensas Precipitaciones Pluviales	31/01/2008	Loreto	Barranca	141 y 159
21	90	Precipitaciones Pluviales	31/01/2008	Tumbes	Casitas, Tumbes y Zarumilla	90-93-150-229 y 259
22	96	Precipitaciones Pluviales	01/02/2008	Madre de Dios	Tambopata	114
23	99	Precipitaciones Pluviales	01/02/2008	Ayacucho	Anco y Llochegua	
24	100	Intensas Precipitaciones Pluviales	01/02/2008	San Martín	Caynarachi	143-215 y 223



25	102	Intensas Precipitaciones Pluviales	02/02/2008	Madre de Dios	Tambopata	
26	106	Inundación	03/02/2008	Ucayali	Aguaytía	
27	111	Precipitaciones Pluviales	04/02/2008	Huancavelica	Paucarbamba	120-127-138-168 -212 y 496
28	139	Precipitaciones Pluviales	12/02/2008	Piura	La Matanza, Castilla, Piura, Marcavelica y Los Organos	164-172-191-202-217-226-248-271-297-302-311-325-330-337-354-382 y 384
29	151	Lluvias	18/02/2008	Tumbes	San Jacinto, San Juan de la Virgen, Corrales, La Cruz, Tumbes, Casitas, Matapalo, Papayal y Zarumilla	155-162-166-176-180-190-201-210-216 y 222
30	153	Lluvias	18/02/2008	Junín	Sangani, Villa Yauli	161-188-194-345-372-375-379-470-471-472-474-478-510-535-539-541 y 551
31	156	Lluvias	19/02/2008	Cajamarca	Querocoto	167-173-203 y 208
32	157	Lluvias	19/02/2008	Lambayeque	Pacora	165-174-179-189-199-206-218 y 518
33	160	Lluvias	20/02/2008	Amazonas	Cajaruro, El Milagro	160-244-257-262-284-298-300-304-307-318-322-327-335-347-356-363-367-389 y 394
34	171	Precipitaciones Pluviales	22/02/2008	Lima		221 y 273
35	175	Precipitaciones Pluviales	22/02/2008	Ica	Nazca, Alto Larán, El Carmen	178-195 y 211
36	181	Lluvias	22/02/2008	Huánuco	Monzón y Chinchao	184-192-198-209- 214-477 y 480
37	193	Lluvias	23/02/2008	Pasco	Huancabamba	
38	197	Lluvias	28/02/2008	Ancash	Bolognesi, Huari, Pallasca, Pomabamba, Sihuas y Chimbote	207-285-308-320-352 -358-508-512-536-537-542 y 544
39	204	Precipitaciones Pluviales	28/02/2008	San Martín	Caynarachi	241-242-247-250-261-314-319-338-547 y 552
40	220	Granizada	03/03/2008	Cusco	Espinar	
41	224	Precipitaciones Pluviales	04/03/2008	Cusco	Espinar	
42	228	Precipitaciones Pluviales	05/03/2008	Lambayeque	Eten, José Leonardo Ortiz, Mosefú, Oyotún, Reque, Saña, Pitipo	228-236-246-258-264-270-276-278-281-296-301-305-310-324-329-333-341-344-365-370 y 381
43	231	Precipitaciones Pluviales	05/03/2008	Ucayali	Purus, Yurua, Padre Abad	313-317 y 350
44	232	Precipitaciones Pluviales	05/03/2008	Loreto	Barranca	256-375-360 y 362
45	239	Precipitaciones Pluviales	06/03/2008	Cajamarca	Todos los Distritos	245-267-279-282-288-295-309-323-328-332-336-340-343-348-355-364-368-380 y 387
46	290	Bajas Temperaturas	28/03/2008	Huánuco	Ripán, Shunqui, Sillapata, Yanas, Margos, Baños, Jesus, Jivia, Rondos, San Francisco de Asis, San Miguel de Cauri	
47	291	Sismo	29/03/2008	Lima	Chorrillos y San Miguel	292-293 y 294
48	374	Actividad Volcánica	24/04/2008	Moquegua	Ubinas	377
49	395	Vientos fuertes y granizada	13/05/2008	Puno	Moho	397 y 400
50	402	Bajas Temperaturas	21/05/2008	Apurímac	Abancay, Antabamba, Oro, Espinoza Medrano, Huaquirca, Oropeza, Machaconas, Sabaino	
51	403	Bajas Temperaturas	21/05/2008	Lima	Tanta	
52	404	Bajas Temperaturas	21/05/2008	A nivel Nacional		
53	405	Deslizamiento	26/05/2008	La Libertad	Huamachuco	
54	408	Colapso de vivienda	04/06/2008	Lambayeque	Pucalá	409



55	410	Bajas Temperaturas		Tacna		
56	411	Sismo	30/06/2008	Pasco		413-414-415-416-417-418-420-422-423-424-425-427-429-431-432-443-475
57	419	Sismo	08/07/2008	Arequipa		
58	421	Sismo	09/07/2008	Junín		
59	436	Peligro Cerro	15/07/2008	Lima		428-430-440-458 y 466
60	435	Bajas Temperaturas	07/08/2008	A nivel Nacional		438-439-442-446-448-450-452-454-456-460 -465 y 495
61	437	Vientos y llovisnas	07/08/2008	Arequipa, Moquegua y Tacna		
62	455	Sismo	26/08/2008	Loreto		
63	457	Incendio	28/08/2008	Ayacucho	Morochuco	462
64	459	Incendio Urbano	29/08/2008	Loreto	San Juan Bautista	461-463 y 556
65	464	Derrumbe	04/09/2008	Amazonas	Valera	467
66	468	Incendio	08/09/2008	Puno	Ananea	469 y 473
67	476	Deslizamiento	12/09/2008	Amazonas	Valera	
68	479	Incendio Forestal	23/09/2008	Cusco	Machupicchu	481-482 y 540
69	484	Incendio Forestal	29/09/2008	Apurímac	Abancay	
70	485	Precipitación Pluvial	13/10/2008	Ayacucho	Carmen Alto	497-520 -527 y 545
71	486	Lluvias y Vientos fuertes	13/10/2008	Amazonas	Milagro, Lonya Grande	489-492-502-505-511-515-517-526 y 554
72	487	Vendavales	13/10/2008	Ucayali	Padre Abad	
73	488	Precipitaciones y Vientos fuertes	14/10/2008	Pasco	Puerto Bermudez, Palcazu, Pozuzo	490
74	491	Deslizamiento	17/10/2008	Ancash	Chaccho	
75	493	Lluvias	21/10/2008	Cajamarca	Cajamarca, Celendin, Chota	499-503-506-524-528-546 y 553
76	494	Precipitaciones pluviales	22/10/2008	Amazonas, Pasco, Cajamarca, Ayacucho, Ucayali		500-509-513-519-523-532-549 y 555
77	498	Fuertes Vientos	24/10/2008	Junín	Perene	
78	507	Riada	29/10/2008	Pasco	Chacayan	548
79	514	Sismo	01/11/2008	Lima	Chilca	
80	516	Inundación	04/11/2008	San Martín	Pachiza, Huicungo, San Rafael	521-530 y 524
81	522	Lluvias	05/11/2008	La Libertad	Sitabamba	
82	525	Precipitaciones y Vientos fuertes	07/11/2008	Apurímac	Turpo	
83	529	Inundación	14/11/2008	Apurímac	Turpo	
84	531	Vientos Fuertes	14/11/2008	Ayacucho	Cangallo, Ayacucho, Carmen Alto, Chiara, Aucara	
85	538	Precipitaciones Granizo	02/12/2008	Cusco	Omacha	

Mayor detalle en Informes: <http://bvpad.indeci.gob.pe/html/es/home.html>

Fuente : SINPAD/Comités de Defensa Civil

Elaboración: Oficina de Estadística y Telemática - INDECI

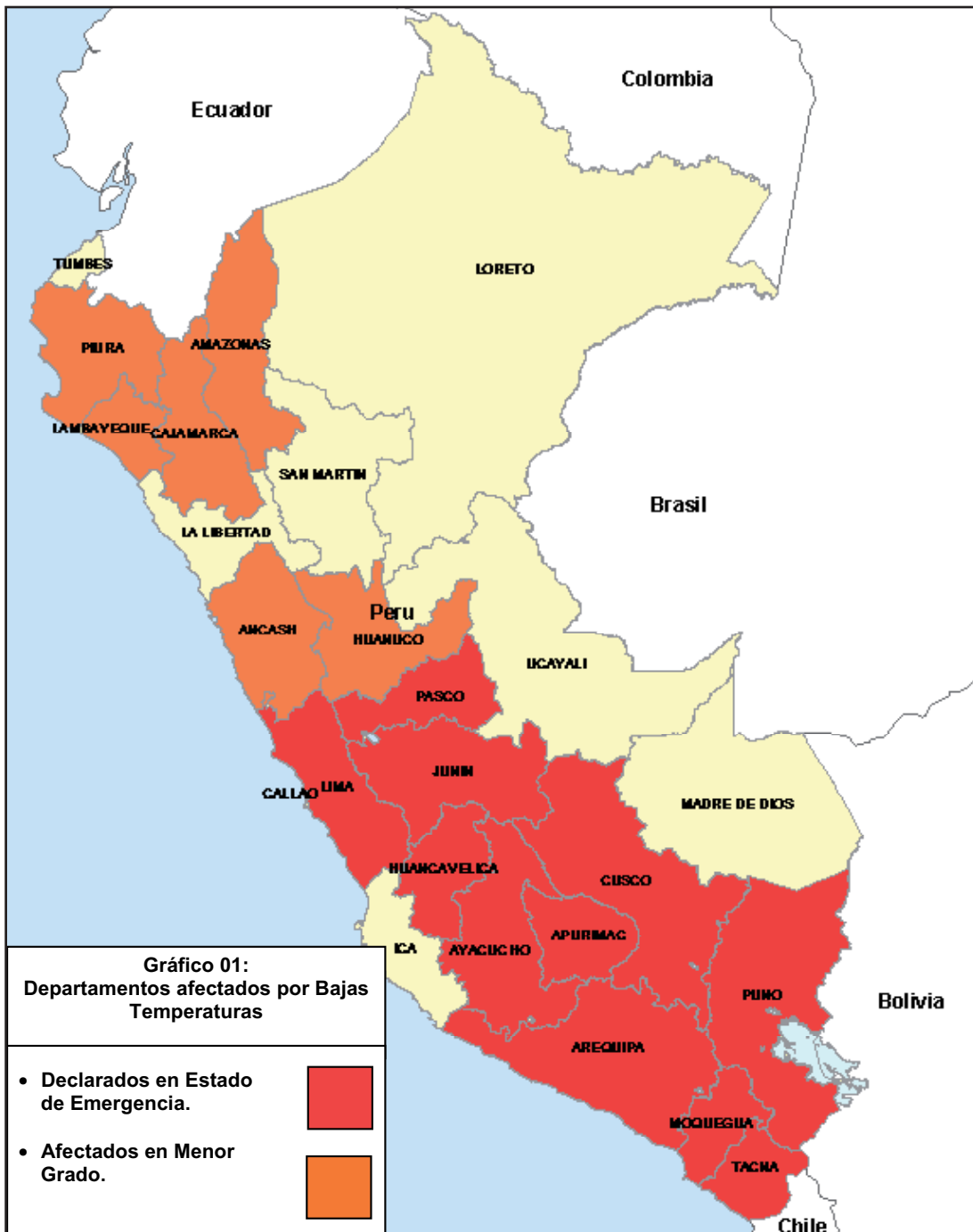


1.4.1 INFORME DE EMERGENCIA SOBRE BAJAS TEMPERATURAS A NIVEL NACIONAL

DESCRIPCIÓN DEL EVENTO

Desde el mes de enero a abril 2008, se registraron bajas temperaturas y heladas en 11 departamentos, los mismos que fueron registrados en el Sistema Nacional de Información para la Prevención y Atención de Desastres - SINPAD.

Asimismo, entre el mes de mayo y octubre, se registraron bajas temperaturas, en 17 departamentos, afectando en mayor grado a la población de las zonas alto andinas de Apurímac, Arequipa, Ayacucho, Cusco, Huancavelica, Junín, Lima, Moquegua, Pasco, Puno y Tacna, declaradas en Estado de Emergencia por el Decreto Supremo N° 041-2008-PCM y en menor grado a 06 departamentos: (Amazonas, Ancash, Cajamarca, Huánuco, Lambayeque y Piura). (Gráfico 01).





PRINCIPALES ACCIONES DESARROLLADAS, DESDE ENERO HASTA OCTUBRE 2008

AYUDA HUMANITARIA

- Se entregó a la población afectada por este fenómeno, bienes de ayuda humanitaria por un total de 403.90 toneladas (incluye donación, envío almacenes INDECI y almacenes adelantados), como se detalla:

Enero – Abril 2008

DEPARTAMENTO	TOTAL (TN)
APURIMAC	11,79
AYACUCHO	0,26
CAJAMARCA	0,40
CUSCO	4,11
HUÁNUCO	0,05
LIMA	1,06
MOQUEGUA	1,19
PIURA	0,89
TOTAL (TN)	19,75

FUENTE: SINPAD-INDECI

Mayo – Octubre 2008

DEPARTAMENTO	TOTAL (TN)
AMAZONAS	0,77
ANCASH	0,66
APURIMAC	36,78
AREQUIPA	67,95
AYACUCHO	4,06
CAJAMARCA	0,92
CUSCO	27,99
HUANCAVELICA	36,08
JUNÍN	12,22
LAMBAYEQUE	4,00
LIMA	10,38
MOQUEGUA	11,67
PUNO	128,34
TACNA	42,33
TOTAL (TN)	384,15

FUENTE: SINPAD-INDECI

- El MIMDES, a través del Programa Nacional de Asistencia Alimentaria – PRONAA ha entregado 3.444,30 TN de alimentos que se detalla a continuación:

CONSOLIDADO DE LAS ATENCIONES POR EMERGENCIA PROPORCIONADO POR EL PRONAA - 2008		
EQUIPO ZONAL	Nº PERSONAS ATENDIDAS	ALIMENTO ENTREGADO EN KG.
APURIMAC	125.275	1.929.461,05
AREQUIPA	1.500	1.402,50
AYACUCHO	36.125	110.495,49
LIMA	3.750	7.500,50
CUSCO	105.173	100.858,55
HUANCAVELICA	247.950	1.077.394,35
MOQUEGUA	27.510	64.137,53
PASCO	12.495	37.621,53
PUNO	40.300	104.034,71
TACNA	5.980	11.391,90
TOTAL ATENCIÓN	606.058	3.444.298,11

Fuente: PRONAA, datos al 15 de julio 2008

- El Gobierno Nacional a través del Instituto Nacional de Defensa Civil -INDECI y las instituciones componentes del SINADECI adoptaron las siguientes actividades:
 - El envío de Ayuda Humanitaria a los diferentes Almacenes Regionales para ser distribuida como medida de Prevención entre la población expuesta por Bajas Temperaturas en las zonas alto andinas.
 - Una conferencia de prensa en coordinación con representantes del SINADECI, dando a conocer el pronóstico sobre las Bajas Temperaturas y emitió las recomendaciones pertinentes.
 - Se implementó una campaña de recolección de Ayuda Humanitaria "Ante el frío...mejor, prevenidos", la cual se llevó a cabo en la explanada del Estadio Nacional desde el 12 de Mayo al 23 de Agosto 2008, recolectándose 160 toneladas.
 - Se dispuso la movilización de aeronaves y caravanas de camiones a fin de transportar la Ayuda Humanitaria a las zonas comprendidas en la Declaratoria de Estado de Emergencia.
 - El PRONAA, movilizó y entregó 3,444 toneladas de alimentos.



- f. PRONAMACHS durante el 2008, instaló cobertizos a nivel nacional a fin de atender a la población pecuaria afectada por las bajas temperaturas, un total de 3,563 cobertizos.

GERENCIA DEPARTAMENTAL	REGION	COBERTIZOS 2008		
		SUR	CENTRO NORTE	TOTAL
ANCASH	ANCASH		212	212
APURIMAC	APURIMAC	190		190
AREQUIPA	AREQUIPA	240		240
	MOQUEGUA	80		80
	TACNA	80		80
AYACUCHO	AYACUCHO	220		220
CAJAMARCA	CAJAMARCA		52	52
	LAMBAYEQUE		15	15
	PIURA		18	18
CUSCO	CUSCO	400		400
HUANCVELICA	HUANCVELICA	340		340
HUANUCO	HUANUCO	200		
JUNIN	JUNIN	250		
	PASCO	160		
LA LIBERTAD	LA LIBERTAD	110		
LIMA	LIMA	160		
PUNO	PUNO		836	836
TOTAL		2.386	1.177	3.563

Fuente: Gerencia de Producción y Transformación Agraria - PRONAMACHCS
Actualizado al 01 de Octubre 2008.

- g. Mediante el Decreto Supremo N° 041-2008-PCM, se declara en Estado de Emergencia por desastres de origen natural (Heladas y la Inminencia del Fenómeno de FriaJe) a los departamentos de Apurímac, Arequipa, Ayacucho, Cusco, Huancavelica, Junín, Lima, Moquegua, Pasco, Puno y Tacna. Por el plazo de 60 días para la recepción de bienes provenientes del exterior que ingresen en calidad de donación y constituyan ayuda humanitaria.
- h. Mediante Decreto de Urgencia 019-2008 del 5 de Junio 2008, se declaró de interés nacional la implementación y aplicación de la tecnología alternativa de calefacción "Sistema Pasivo de Recolección de Energía Solar de Forma Indirecta" denominada "Muro Trombe" en las viviendas ubicadas en las zonas alto andinas por encima de los 3,500 m.s.n.m., autorizando al sector vivienda la implementación y aplicación del citado sistema para los departamentos Apurímac, Arequipa, Ayacucho, Cusco, Huánuco, Huancavelica, Junín, Pasco, Moquegua, Puno y Tacna.
- i. Los Comités Regionales de Defensa Civil en coordinación con los Comités Distritales respectivos, ejecutaron actividades, en presencia del Presidente de la República, algunos ministros y autoridades locales, entregando ayuda humanitaria consistente en frazadas, ropa de abrigo, alimentos y medicinas, a la población afectada por las Bajas Temperaturas.

Fuente: SINPAD – COEN – INDECI

Elaboración: Oficina de Estadística y Telemática del INDECI



1.4.1 INFORME DE EMERGENCIAS SOBRE BAJAS TEMPERATURAS A NIVEL NACIONAL

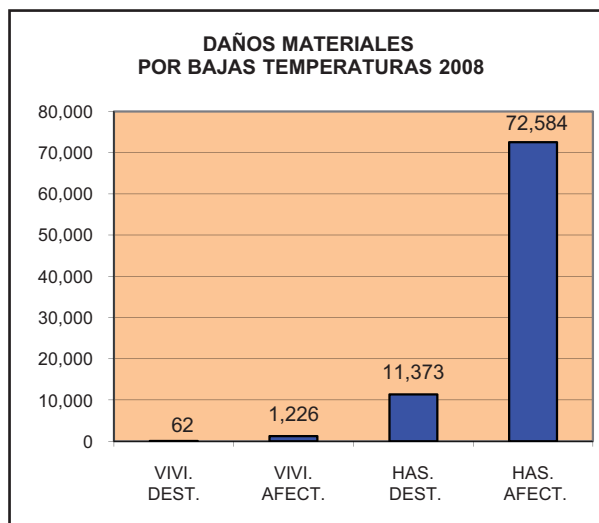
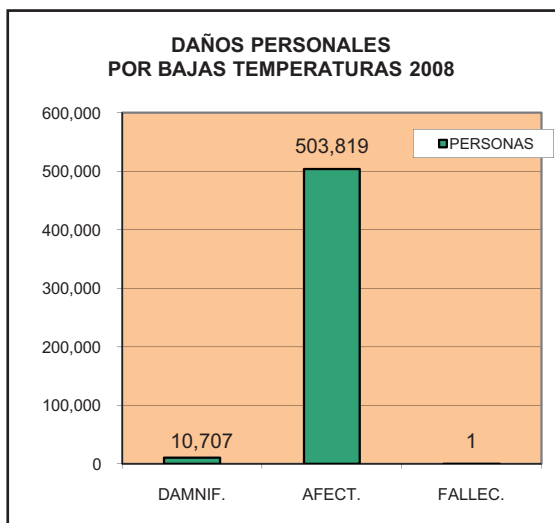
CUADRO A. DAÑOS PERSONALES Y MATERIALES SEGÚN REGION AFECTADA

REGION	EMERGENCIAS	DAÑOS PERSONALES			DAÑOS MATERIALES			
		DAMNIF.	AFECT.	FALLEC.	VIVI. DEST.	VIVI. AFECT.	HAS. DEST.	HAS. AFECT.
TOTAL	524	10.707	503.819	1	62	1.226	11.373	72.584
AMAZONAS	2	0	611	0	0	0	0	72
ANCASH	2	5	586	0	1	0	0	0
APURIMAC	89	10	141.536	0	2	106	3.700	11.135
AREQUIPA	43	0	36.334	0	0	0	35	21
AYACUCHO	79	407	25.411	0	11	66	1.005	9.282
CAJAMARCA	2	0	300	0	0	25	0	300
CUSCO	42	3.882	99.743	0	7	140	0	1.136
HUANCAVELICA	19	0	22.889	0	0	0	0	0
HUANUCO	33	0	74.743	0	0	0	0	2.936
JUNIN	36	126	10.526	0	30	59	15	73
LAMBAYEQUE	4	0	1.210	0	0	0	0	0
LIMA	10	1.540	4.058	1	10	249	0	0
MOQUEGUA	60	2.812	6.282	0	0	496	0	0
PASCO	0	0	0	0	0	0	0	0
PIURA	9	1.450	5.415	0	0	73	3.120	3.831
PUNO	71	5	62.555	0	1	11	0	42.107
TACNA	23	470	11.620	0	0	1	3.498	1.691

Nota: Incluye los Fenómenos de Heladas, Granizada y Nevada.

Fuente : SINPAD - INDECI

Elaboración : Oficina de Estadística y Telemática del INDECI





1.4.2 INFORME DE SISMOS OCURRIDOS EN LA REGION DE PASCO

CARACTERISTICAS DE LOS SISMOS Y SUS CONSECUENCIAS

Durante los días 30 de Junio al 12 de Setiembre 2008, se registraron 10 sismos, de los cuales nueve (09) en la región de Pasco y uno (01) en Puerto Inca-departamento de Huánuco (límite con Pasco), provocando un total de 24 personas heridas, 289 personas damnificados, 178 personas afectadas, destruyó 59 viviendas, otras 43 fueron seriamente afectadas; también causó daños en 3 centros educativos, puentes, carreteras de interconexión y hectáreas de cultivo del departamento de Pasco. Dichos sismos tuvieron las siguientes características según fuente IGP :

Primer Sismo : 16 Km. al Sur de Pozuzo (Región de Pasco)

Fecha Local : 30 de Junio 2008

Hora Local : 19h 17m 26s

Profundidad : 40 Km.

Magnitud : 4.9 Richter (ML)

Intensidad (MM) : III Huancabamba y II Pozuzo

Segundo Sismo : 20 Km. al Sur-Este de Codo del Pozuzo (Región Huánuco)

Fecha Local : 30 de Junio 2008

Hora Local : 20 h 04m 13s

Profundidad : 36 Km.

Magnitud : 4.4 Richter (ML)

Intensidad (MM) : II Pozuzo

Tercer Sismo : 11 Km. al Norte de Huancabamba (Región Pasco)

Fecha Local : 04 de Julio 2008

Hora Local : 14h 28m 44s

Profundidad : 8 Km.

Magnitud : 3.7 Richter (ML)

Intensidad (MM) : II Huancabamba y Pozuzo.

Cuarto Sismo : 23 Km. al Norte de Huancabamba (Región Pasco)

Fecha Local : 04 de Julio 2008

Hora Local : 22h 46m 24s

Profundidad : 34 Km.

Magnitud : 3.6 Richter (ML)

Intensidad (MM) : II Huancabamba y Oxapampa

Quinto Sismo : 17 Km. al Este de Huancabamba (Región Pasco)

Fecha Local : 09 de Julio 2008

Hora Local : 02 h 01m 43s

Profundidad : 10 Km.

Magnitud : 4.3 Richter (ML)

Intensidad (MM) : II Huancabamba

Sexto Sismo : 20 Km. al Nor-Oeste de Huancabamba (Región Pasco)

Fecha Local : 14 de Julio 2008

Hora Local : 17h 36m 58s

Profundidad : 12 Km.

Magnitud : 4.1 Richter (ML)

Intensidad (MM) : II Huancabamba, Oxapampa y Pozuzo.



Séptimo Sismo : 39 Km. al Sur Oeste de Huancabamba (Región Pasco)

Fecha Local : 16 de Julio 2008

Hora Local : 15h 33m 26s

Profundidad : 13 Km.

Magnitud : 3.7 Richter (ML)

Intensidad (MM) : II Huancabamba

Octavo Sismo : 6 Km. al Sur Oeste de Huancabamba (Región Pasco)

Fecha Local : 19 de Julio 2008

Hora Local : 05h 48m 55s

Profundidad : 15 Km.

Magnitud : 4.0 Richter (ML)

Intensidad (MM) : II Huancabamba y Oxapampa

Noveno Sismo : 18 Km. al Este de Huancabamba (Región Pasco)

Fecha Local : 03 Setiembre 2008

Hora Local : 08h 02m 21s

Profundidad : 13 Km.

Magnitud : 3.9 Richter (ML)

Intensidad (MM) : II Oxapampa

Décimo Sismo : 28 Km. al Sur Oeste de Huancabamba (Región Pasco)

Fecha Local : 12 de Setiembre 2008

Hora Local : 02h 46m 04s

Profundidad : 83 Km.

Magnitud : 3.9 Richter (ML)

Intensidad (MM) : II Huancabamba



GRAFICO 01: UBICACIÓN DE LOS SISMOS OCURRIDOS EN EL DEPARTAMENTO DE PASCO

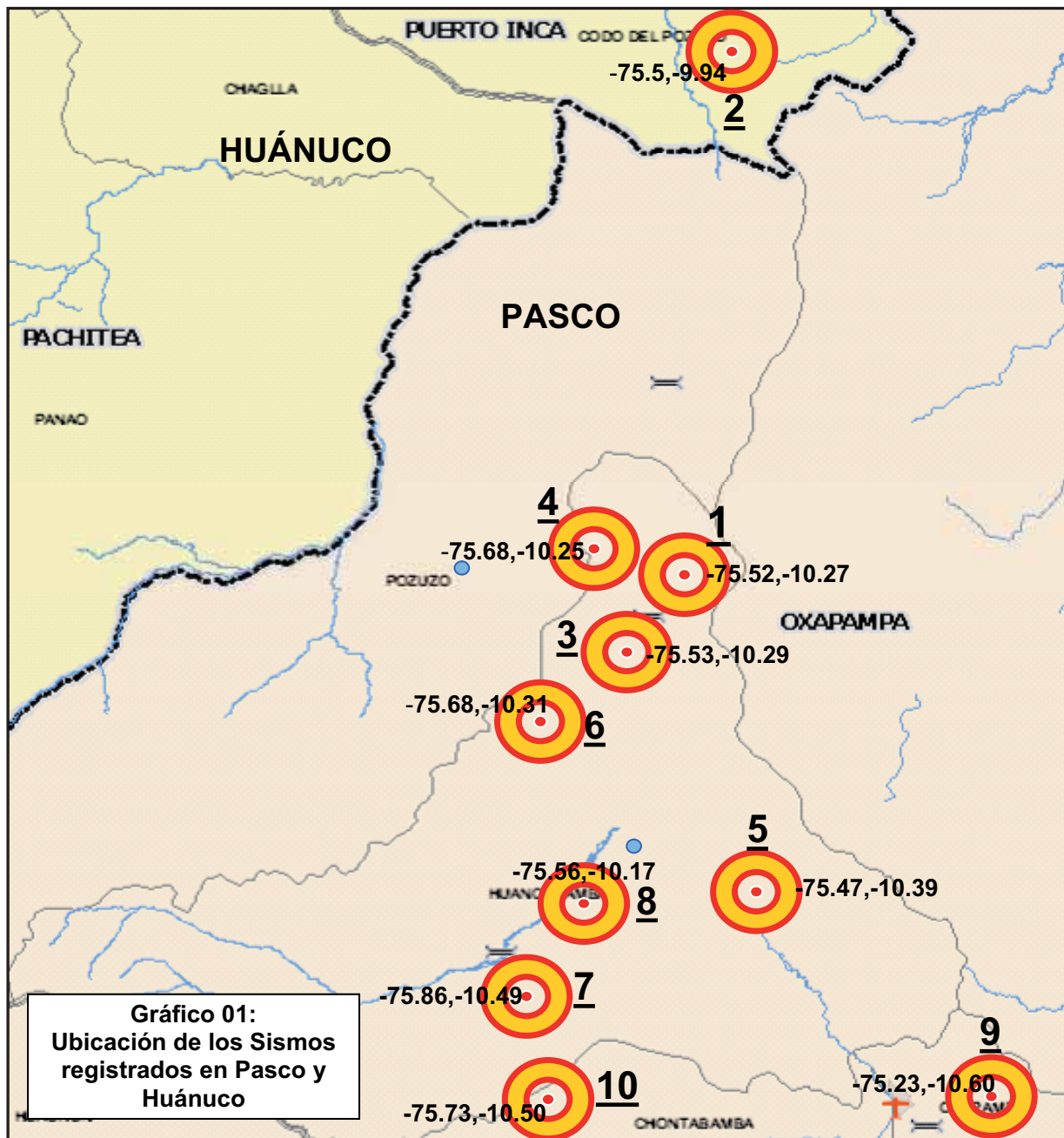


Gráfico 01:
Ubicación de los Sismos
registrados en Pasco y
Huánuco

DAÑOS

Los daños registrados por los Comités de Defensa Civil al 15 de julio 2008, son:

Personas Damnificadas	:	289
Personas Afectadas	:	178
Personas Heridas	:	24
Viviendas Destruidas	:	59
Viviendas Afectadas	:	43
Centros Educativos Afectados:		5

FUENTE: SINPAD

Así mismo producto de los sismo fueron afectadas las carreteras de interconexión entre las ciudades del departamento, puentes y áreas de cultivo.



PRINCIPALES ACCIONES DESARROLLADAS POR EL INDECI Y AUTORIDADES DE DEFENSA CIVIL, DESDE EL 30 DE JUNIO HASTA EL 12 DE SETIEMBRE 2008

AYUDA HUMANITARIA

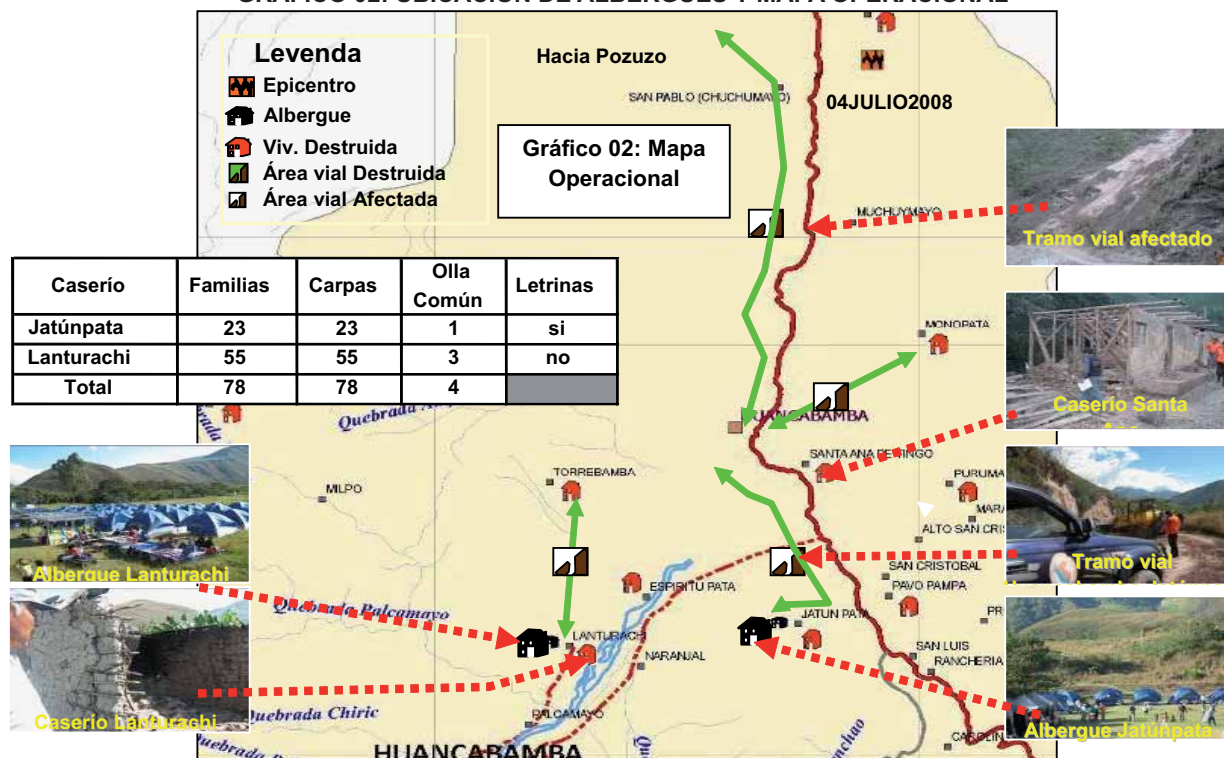
1. Se entregó a la población afectada por el sismo, un total de 21.46 toneladas en bienes de ayuda humanitaria, de las cuales 1.30 toneladas fueron de alimentos proporcionados por el PRONAA, como se detalla:

BIENES DE AYUDA HUMANITARIA	TONELADAS (TN)
TOTAL AYUDA (TN)	21,46
Techo	15,38
Abrigo	3,94
Enseres	0,57
Herramientas	0,27
Alimentos (PRONAA)	1,30

FUENTE: SINPAD

2. El INDECI envió un camión con 12.8 toneladas de ayuda humanitaria hacia el Almacén de Oxapampa. Asimismo, se envió el Grupo de Intervención Rápida de Emergencias y Desastres – GIRED, hacia la zona afectada para apoyar las actividades de los Comités de Defensa Civil.
3. Se establecieron dos (02) albergues en la zona afectada de Jatunpata y Lanturachi, y se estableció en mapa operacional de la zona (Gráfico 02).

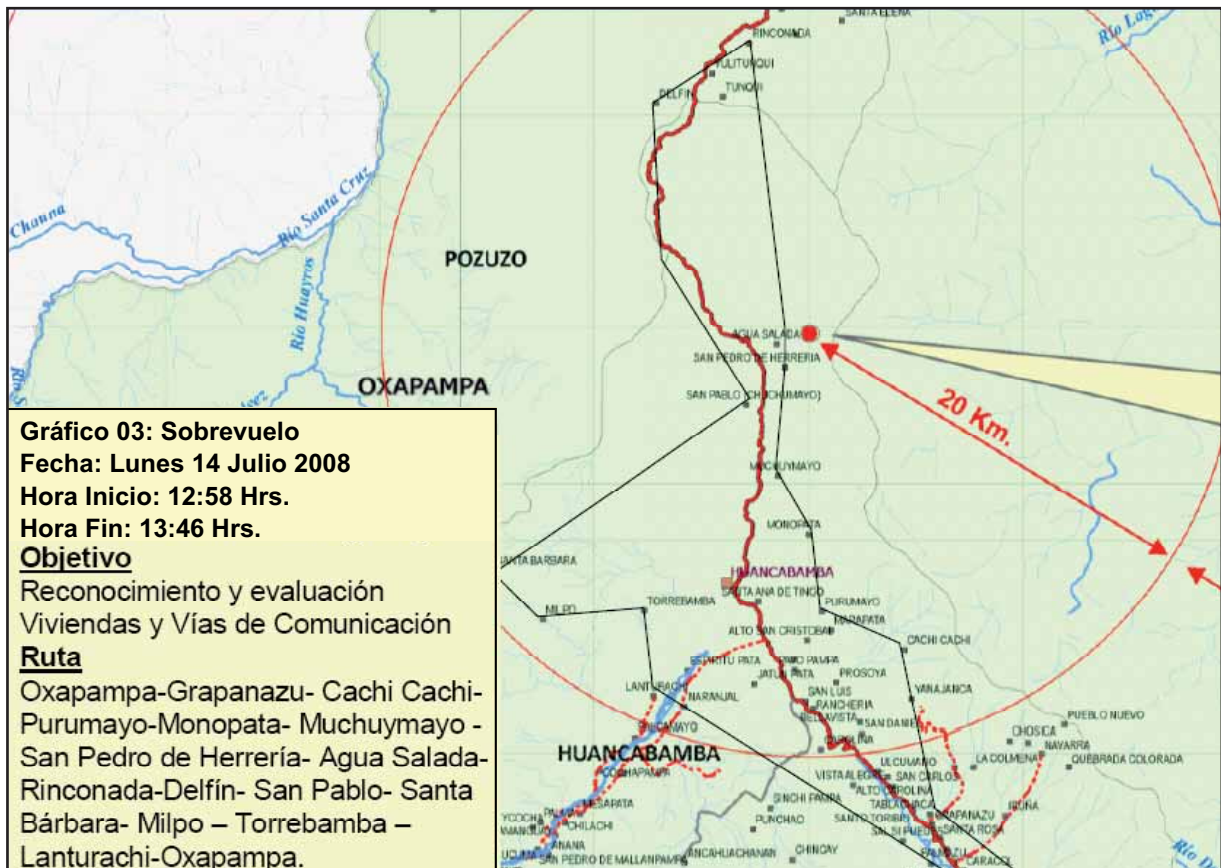
GRAFICO 02: UBICACIÓN DE ALBERGUES Y MAPA OPERACIONAL





4. El Comité Regional de Defensa Civil en coordinación con los Comités Distritales respectivos, ejecutaron actividades de evaluación de daños y análisis de necesidades, producto del cual se entregaron bienes de ayuda humanitaria a la población afectada por el sismo.
5. El 13 de Julio de 2008 se realizó un sobrevuelo de la zona afectada en un Helicóptero del Ejército del Perú, a fin de realizar el reconocimiento y evaluación de las viviendas y vías de comunicación (Gráfico 03).

GRAFICO 03: VUELO DE RECONOCIMIENTO A LA ZONA AFECTADA EN HELICÓPTERO DEL EJÉRCITO - JULIO 2008



Fuente: SINPAD – COEN – INDECI

Elaboración: Oficina de Estadística y Telemática del INDECI



1.4.2 SISMOS EN LA REGIÓN PASCO Instalación de Albergues en Oxapampa





1.4.3 INFORME SOBRE PRECIPITACIONES PLUVIALES EN EL TERRITORIO NACIONAL

Durante el año 2008, se presentaron en el país precipitaciones pluviales que causaron daños en las poblaciones de 24 de los 25 departamentos del país, los mencionados eventos se presentaron en dos ocasiones y vinieron acompañados en su mayoría por vientos y tempestades eléctricas, la primera ocasión se registró entre los meses de enero a mayo, como consecuencia de ello se produjeron huaicos, inundaciones y deslizamientos que causaron pérdidas humanas y daños materiales en las distintas localidades del país, al respecto se ha formulado los informes de las precipitaciones pluviales de ambos periodos.

PRIMER INFORME DE PRECIPITACIONES PLUVIALES: PERIODO ENERO-MAYO 2008

DESCRIPCIÓN DEL EVENTO

A consecuencia de las intensas precipitaciones pluviales y vientos fuertes, ocurridos desde el Primero de enero hasta fines de mayo de 2008, originaron la caída de huaycos, inundaciones y deslizamientos que afectaron 102 provincias de 24 regiones del país, lo que se muestra en el (Gráfico 01).

GRAFICO 01: 24 REGIONES DEL PERU AFECTADAS POR PRECIPITACIONES PLUVIALES





DAÑOS

Los daños registrados por los Comités de Defensa Civil al 15 de julio 2008, son:

Personas damnificadas	25,485
Personas afectadas	742,993
Personas fallecidas	61
Personas heridas	143
Personas desaparecidas	24
Viviendas destruidas	3,934
Viviendas afectadas	102,902

Así mismo fueron afectados carreteras, puentes y áreas de cultivo.

PRINCIPALES ACCIONES DESARROLLADAS

1. AYUDA HUMANITARIA

Se entregó a la población afectada por las lluvias, un total de 853,47 toneladas en bienes de Ayuda Humanitaria, de las cuales 525,34 toneladas fueron de Alimentos proporcionados por el PRONAA, como se detalla en el siguiente cuadro:

N°	Bienes de Ayuda Humanitaria	Total (TN)
Total		853,47
1	Techo	218,54
2	Abrigo	52,82
3	Enseres	9,34
4	Herramientas	28,53
5	Alimentos (PRONAA)	525,34
6	Otros	18,90

FUENTE: SINPAD

2. DECLARATORIA DE ESTADO DE EMERGENCIA

El Gobierno mediante los siguientes Decretos Supremos, declara en Estado de Emergencia por desastres de origen natural (precipitaciones pluviales), por el plazo de 60 días a los siguientes departamentos:

- N° 016-2008-PCM => Departamentos de Tumbes, Piura, Lambayeque y Ucayali.
- N° 020-2008-PCM => provincias de Bagua y Utcubamba – Departamento de Amazonas y las provincias de Ambo, Huamalies, Leoncio Prado, Monzón y Puerto Inca – Departamento de Huánuco.
- N° 028-2008-PCM => Departamento de Cajamarca.
- N° 032-2008-PCM => Prórroga por 60 días a los Departamentos de Tumbes, Piura, Lambayeque y Ucayali.

3. AYUDA HUMANITARIA PROPORCIONADA A LA POBLACION

- POR EL INDECI: Instituto Nacional de Defensa Civil, envió vía aérea un total de 85.56 toneladas de ayuda humanitaria hacia los almacenes de las zonas afectadas, a fin de atender a la población afectada.
- POR EL PRONAA: El Programa Nacional de Apoyo Alimentario (PRONAA), movilizó y entregó alimentos por un valor de 525,34 TN.

4. MINISTERIO DE TRANSPORTES Y COMUNICACIONES - MTC

El Ministerio de Transportes y Comunicaciones, a través de Provias realizó trabajos de limpieza y rehabilitación a la transitabilidad de la infraestructura vial afectada.

5. LOS COMITÉS REGIONALES DE DEFENSA CIVIL

Los Comités Regionales de Defensa Civil en coordinación con los Comités Distritales respectivos, ejecutaron actividades de evaluación de daños y análisis de necesidades, y entregaron bienes de ayuda humanitaria a la población afectada.

6. LA EMPRESA IIRSA NORTE, brindó apoyo con maquinaria pesada a fin de realizar limpieza y rehabilitar las carreteras afectadas en la zona norte.



SEGUNDO INFORME DE PRECIPITACIONES PLUVIALES: PERIODO OCTUBRE-DICIEMBRE 2008

DESCRIPCIÓN DEL EVENTO

Desde el 01 de octubre al 31 de diciembre 2008, como consecuencia de las intensas precipitaciones pluviales y vientos fuertes, originaron huaycos, inundaciones y deslizamientos que afectaron a 13 regiones del país (Gráfico 02).





DAÑOS

Los daños registrados por los Comités de Defensa Civil al 31 de Diciembre 2008, son:

Personas damnificadas	978
Personas afectadas	8,438
Personas heridas	4
Viviendas destruida	197
Viviendas afectadas	1,798

FUENTE: SINPAD

Así mismo fueron afectados carreteras, puentes y áreas de cultivo.

PRINCIPALES ACCIONES DESARROLLADAS

1. AYUDA HUMANITARIA

Se entregó a la población afectada por las lluvias y sus efectos, un total de 43,29 toneladas en bienes de Ayuda Humanitaria, de las cuales 2,66 toneladas fueron de Alimentos proporcionados por el PRONAA, como se detalla:

Nº	Bienes de Ayuda Humanitaria	Total (TN)
Total de Ayuda		43,29
1	Techo	27,19
2	Abrigo	8,30
3	Enseres	1,97
4	Herramientas	1,90
5	Alimentos (PRONAA)	2,66
6	Otros	1,27

FUENTE: SINPAD

- **POR EL INDECI**

Instituto Nacional de Defensa Civil, proporcionó a la población afectada y damnificada un total de 40,63 toneladas de ayuda humanitaria consistente en techo, abrigo, enseres y herramientas lo que se detalla en el cuadro adjunto.

- **POR EL PRONAA**

El Programa Nacional de Apoyo Alimentario (PRONAA), movilizó y entregó alimentos por un total de 2,66 TN.

2. MINISTERIO DE TRANSPORTES Y COMUNICACIONES-MTC

El Ministerio de Transportes y Comunicaciones a través de PROVIAS con el uso de maquinaria pesada realizó trabajos de limpieza y rehabilitación de la infraestructura vial afectada

3. COMITES DE DEFENSA CIVIL

Los Comités Regionales de Defensa Civil en coordinación con los Comités Distritales respectivos, realizaron la evaluación de daños y análisis de necesidades, y entregaron bienes de ayuda humanitaria a la población afectada. Asimismo, se reubicaron temporalmente en albergues instalados a las familias que resultaron afectadas, se les apoyó con alimentos (desayunos y almuerzos).

Fuente: SINPAD – COEN – INDECI

Elaboración: Oficina de Estadística y Telemática del INDECI



1.4.3 REGIÓN UCAYALI



Apoyo a los damnificados por inundación del río Aguaytía



1.5 Declaratorias de Estados de Emergencia





1.5 DECLARATORIAS DE ESTADO DE EMERGENCIA POR DESASTRES OCURRIDOS EN EL PERU DURANTE EL AÑO 2008

Nº	NORMA	DESCRIPCION	MOTIVO
01	DECRETO SUPREMO Nº 016-2008-PCM Del 28.02.2008	Declara el Estado de Emergencia por desastre natural en los departamentos de Tumbes, Piura, Lambayeque y Ucayali	Intensas precipitaciones pluviales que se vienen presentando en diversas zonas del país han afectado a la población, áreas de cultivo, animales, centros educativos, establecimientos de salud, viviendas y algunas vías de comunicación.
02	DECRETO SUPREMO Nº 020-2008-PCM Del 12.03.2008	Declara el Estado de Emergencia por desastre natural los departamentos de Huánuco y Amazonas	Intensas precipitaciones pluviales que se vienen presentando en diversas zonas del país han afectado a la población, áreas de cultivo, animales, centros educativos, establecimientos de salud, viviendas y algunas vías de comunicación.
03	DECRETO SUPREMO Nº 028-2008-PCM Del 10.04.2008	Declaran en Estado de Emergencia por desastre natural el departamento de Cajamarca	Intensas precipitaciones pluviales que se vienen presentando en diversas zonas del país han afectado a la población, áreas de cultivo, animales, centros educativos, establecimientos de salud, viviendas y algunas vías de comunicación.
04	DECRETO SUPREMO Nº 041-2008-PCM Del 18.06.2008	Declaran el Estado de Emergencia en los departamentos de Apurímac, Arequipa, Ayacucho, Cusco, Huancavelica, Junín, Lima, Moquegua, Pasco, Puno y Tacna	Por bajas temperaturas que producen fenómenos meteorológicos como heladas y granizadas, entre otros.
05	DECRETO SUPREMO Nº 050-2008-PCM Del 17.07.2008	Declaran en Estado de Emergencia el Cerro Tamboraque, ubicado en el distrito de San Mateo de Huanchor, provincia de Huarochirí, departamento de Lima	Existencia de una falla generalizada a través del suelo de cimentación y en los taludes naturales aguas arriba, producto de filtraciones generadas por el regadío por inundación de los terrenos de cultivo ubicados en la mencionada zona.
06	DECRETO SUPREMO Nº 066-2008-PCM 02.10.2008	Declaran Estado de Emergencia en las provincias de Paita y Talara del departamento de Piura	Como consecuencia de las intensas lluvias, los ríos Piura, Chira y Chipillico tuvieron incrementos considerables de sus caudales, lo que se acentuó en el río Chira por las descargas de la Represa de Poechos.
07	DECRETO SUPREMO Nº 084-2008-PCM 24.12.2008	Declaran Estado de Emergencia en el departamento de Ica, en las provincias de Cañete y Yauyos del departamento de Lima, en las provincias de Castrovirreyna y Huaytará y en los distritos de Acobambilla y Manta de la provincia de Huancavelica del departamento de Huancavelica	Subsisten las condiciones que determinaron la declaratoria de estado de emergencia a consecuencia del sismo del 15 de agosto de 2007 y con la finalidad de que se continúen las acciones destinadas a la atención de la población damnificada, a la reducción y minimización de los riesgos existentes.

Fuente: Oficina de Asesoría Jurídica – INDECI

Elaboración: Oficina de Estadística y Telemática del INDECI.



COMPENDIO ESTADÍSTICO DE PREVENCIÓN Y ATENCIÓN DE DESASTRES 2008



AYUDA HUMANITARIA







II AYUDA HUMANITARIA 2008

Este capítulo contiene temas relacionados con la ayuda humanitaria que el INDECI, órgano rector del SINADECI, movilizó a las direcciones regionales de defensa civil y a los gobiernos regionales para atender a la población afectada por los diversos fenómenos que ocurrieron a lo largo del territorio nacional, dicha información se presenta según detalle:

- Clasificación y jerarquización de los Almacenes de Defensa Civil
- Ayuda Humanitaria movilizada a los Almacenes Nacionales y Regionales de Defensa Civil
- Ayuda Humanitaria recibida y entregada para atender emergencias
- Campaña de Prevención 2008 “Ante el Frío Mejor Prevenidos”

La clasificación y jerarquización de los Almacenes de Defensa Civil, permite contar con los stocks mínimos necesarios para brindar ayuda humanitaria a las poblaciones afectadas por desastres. Para tal efecto, en base al proceso de descentralización y transferencia de funciones, la PCM ha emitido el DS N° 031-2008 del 20 de Abril del 2008, mediante el cual se establecen 174 Almacenes a nivel nacional, de los cuales 12 tienen la categoría de Almacenes Nacionales que son administrados por el INDECI, 24 Almacenes Regionales administrados por los Gobiernos Regionales y 138 Almacenes Adelantados que son administrados por las municipalidades provinciales o distritales.

También el presente capítulo contiene la Ayuda Humanitaria movilizada por el INDECI para atender las emergencias, llegando a registrar un stock de 2 millones 273 mil 164 TM, siendo Ica la Región donde más ayuda se movilizó, con 1 millón 444 mil 328 TM, representando el 63.54% del total movilizado. Es preciso mencionar que por la transferencia de funciones durante el año 2008 el INDECI ha movilizado ayuda tanto a las Direcciones Regionales de Defensa Civil, como a los Gobiernos Regionales.

Por otro lado, se presenta la información relacionada con la Ayuda Humanitaria recibida por emergencias a nivel nacional e internacional, resaltando las 109 donaciones en especies recibidas a nivel nacional tanto de las empresas y personas naturales por un valor total de 6 millones 819 mil 337 Nuevos soles y 616 mil 467 Nuevos soles proveniente de donaciones dinerarias, obteniendo un total general de 7 millones 435 mil 804 Nuevos soles.

Referente a la Ayuda Internacional, se observa un total de 7 millones 170 mil 915 Nuevos soles de donaciones en especies y dineraria que fueron destinadas a las poblaciones damnificadas y afectadas por desastres. Asimismo se presenta la información de ayuda humanitaria proporcionada tanto nacional como internacional, señalando que durante este periodo se ha entregado a la población afectada por desastres aproximadamente 2 mil 190 TM, con un costo de 15 millones de 833 mil 714 Nuevos soles, siendo Piura la región que más ayuda registró para la población afectada por desastres con más de 434 mil 270 TM de ayuda humanitaria, que representa el 20% del total nacional.

Cabe resaltar, que el Perú al igual que en años anteriores, se hizo presente con ayuda humanitaria a los países vecinos que fueron afectados por diversos desastres, remitiendo así, el 26 de Febrero de 2008, a la hermana República del Ecuador, afectada por lluvias e inundaciones, aproximadamente 10 TM de bienes que fuera transportada en un avión Hércules de la Fuerza Aérea Peruana (FAP). También se proporcionó ayuda a la hermana República de Bolivia en dos oportunidades, la primera se llevó a cabo el 30 de enero con 09 TM aproximadamente de bienes y fue transportada en un avión Hércules de la FAP; la segunda, se realizó el 28 de Febrero y consistió en más de 10 TM de bienes que fue entregada en las instalaciones de la Fuerza Aérea Boliviana el Alto con la presencia del Embajador de Perú en Bolivia y el Ministro de Defensa Civil y Cooperación de Desarrollo Integral de Bolivia.

Finalmente se presenta información sobre la segunda Campaña de Prevención 2008 “Ante el Frío Mejor Prevenidos”, que se materializó con la recaudación de 159.928 kilos de donaciones de diversos artículos como ropa, calzado, alimentos no perecibles, medicinas, frazadas y prendas de abrigo, ayuda que se plasmó en las **Caravanas de Ayuda Humanitaria** que partieron desde el Palacio de Gobierno y del Estadio Nacional hacia las regiones de Apurímac, Arequipa, Ayacucho, Cusco, Junín, Pasco, Puno, Huancavelica, Moquegua y Tacna.





2.1 Clasificación y jerarquización de los Almacenes de Defensa Civil

- 2.1.1 Almacenes Nacionales
- 2.1.2 Almacenes Regionales
- 2.1.3 Almacenes Adelantados





2.1 CLASIFICACION Y JERARQUIZACION DE LOS ALMACENES DE DEFENSA CIVIL

Con el Decreto Supremo N° 031-2008-PCM del 20 de Abril 2008, y en base al proceso de descentralización, se establecen los criterios de jerarquización de los Almacenes de Defensa Civil para brindar ayuda humanitaria, así como la clasificación de estas instalaciones logísticas en la estructura del Estado, que incluye al Gobierno Nacional, al Gobierno Regional y al Gobierno Local.

La jerarquización de los Almacenes de Defensa Civil, en Almacenes Nacionales, Almacenes Regionales y Almacenes Locales, constituye el ordenamiento de los locales en los que se depositan los bienes de ayuda humanitaria, destinados a proporcionar techo, abrigo y alimento a la población, en caso de desastres.

Los criterios de Jerarquización son:

1. **Almacenes Nacionales.**- Son instalaciones logísticas que se encuentran ubicadas estratégicamente, de manera que permitan una respuesta rápida y adecuada ante la ocurrencia de emergencias o desastres, que superen la capacidad de respuesta del Gobierno Regional y su finalidad es reabastecer los Almacenes Regionales, para una atención oportuna a damnificados y afectados, por emergencias que van mas allá del alcance del nivel regional.
2. **Almacenes Regionales.**- Almacenes ubicados en las capitales de los departamentos o donde decida el Gobierno Regional, para dar una respuesta rápida y adecuada ante la ocurrencia de una emergencia en su jurisdicción. En ellos se almacenan bienes de ayuda humanitaria adquiridos por los gobiernos Regionales y bienes distribuidos por el INDECI a través de sus Almacenes Nacionales, y tiene como objetivo reabastecer los almacenes Locales o Adelantados.
3. **Almacenes Locales o Adelantados.**- Son espacios físicos en localidades cuya ubicación geográfica está alejada de los Almacenes Regionales, o en localidades de difícil acceso por contar con una infraestructura vial deficiente o que regularmente se interrumpe por fenómenos de geodinámica externa. Estos almacenes son abastecidos por los Almacenes Regionales y tienen por objeto almacenar y distribuir los bienes de ayuda humanitaria en dichos lugares oportunamente. Se encuentran bajo la custodia de las Municipalidades Provinciales o Distritales, en donde se ubican, previa suscripción de Convenios Interinstitucionales con el gobierno regional al que corresponden.
4. En total se tiene en funcionamiento 174 Almacenes de Defensa Civil, de los cuales 12 son Almacenes Nacionales, 24 son Almacenes Regionales y 138 son Almacenes Locales o Adelantados, los mismos que cuentan con el stock mínimo necesario para la atención de la población afectada por los desastres.

La responsabilidad sobre la administración de estos Almacenes corresponde a las siguientes Entidades:

1. **El Instituto Nacional de Defensa Civil (INDECI)**, a cargo de los Almacenes Nacionales.
2. **Los Gobiernos Regionales** a través de sus respectivas Oficinas de Defensa Civil o la que haga sus veces, a cargo de los Almacenes Regionales ubicados en su jurisdicción.
3. **Las Municipalidades Provinciales o Distritales**, a cargo de los Almacenes Locales o Adelantados ubicados en su jurisdicción, previa suscripción de Convenio Interinstitucional con el Gobierno Regional al que corresponde.

Las Sedes de los Almacenes Nacionales del INDECI están ubicadas en las ciudades de: Lima, Arequipa, Piura, Cusco, Iquitos, La Libertad, Amazonas, San Martín, Puno (Juliaca), Tacna, Junín e Ica. El Almacén Nacional General de Lima, cuenta con tres (03) instalaciones en su ámbito geográfico y constituye la base del sistema de Almacenes del INDECI, en donde ingresan todos los bienes de ayuda humanitaria que son adquiridos por la institución, y desde el cual se distribuye a cada Almacén Nacional del INDECI o Gobierno Regional, según corresponda.

Con el Decreto Supremo N° 089-2008-EF. del 03 de Julio del 2008, se declara que los Gobiernos Regionales de los Departamentos de Amazonas, Ancash, Loreto, Madre de Dios, Moquegua, Pasco, Piura, Puno, San Martín,



Tacna, Tumbes, Ucayali y la Provincia Constitucional del Callao, han terminado el proceso de transferencia de funciones sectoriales en materia de Defensa Civil, siendo competentes a partir de la vigencia de dicho dispositivo legal, para el ejercicio de sus funciones.

Con el Decreto Supremo N° 176-2008-EF del 30 de Diciembre del 2008 se declara igualmente que los Gobiernos Regionales de Arequipa, Lima-Provincia, Huánuco, Huancavelica y Junín, han concluido el proceso de transferencia.

Fuente: Dirección Nacional de Logística del INDECI

2.1 CLASIFICACION Y JERARQUIZACION DE LOS ALMACENES DE DEFENSA CIVIL

2.1.1 ALMACENES NACIONALES

N°	REGION
1	LIMA
2	AMAZONAS
3	LA LIBERTAD
4	PIURA
5	ICA
6	JUNIN
7	AREQUIPA
8	PUNO
9	TACNA
10	CUSCO
11	LORETO
12	SAN MARTIN

Fuente: Dirección Nacional de Logística - INDECI

Elaboración: Oficina de Estadística y Telemática del INDECI

2.1 CLASIFICACION Y JERARQUIZACION DE LOS ALMACENES DE DEFENSA CIVIL

2.1.2 ALMACENES REGIONALES

N°	REGION
1	CAJAMARCA
2	LAMBAYEQUE
3	TUMBES
4	ANCASH
5	AYACUCHO
6	HUANCAVELICA
7	HUANUCO
8	PASCO
9	MOQUEGUA
10	APURIMAC
11	MADRE DE DIOS
12	UCAYALI

N°	REGION
13	LIMA (*)
14	AMAZONAS (*)
15	LA LIBERTAD (*)
16	PIURA (*)
17	ICA (*)
18	JUNIN (*)
19	AREQUIPA (*)
20	PUNO (*)
21	TACNA (*)
22	CUSCO (*)
23	LORETO (*)
24	SAN MARTIN (*)

(*) Almacenes previstos

Fuente: Dirección Nacional de Logística - INDECI

Elaboración: Oficina de Estadística y Telemática del INDECI



2.1 CLASIFICACION Y JERARQUIZACION DE LOS ALMACENES DE DEFENSA CIVIL

2.1.3 ALMACENES ADELANTADOS

Nº	REGION	JURISDICCION
1	AMAZONAS	ARAMANGO
2	AMAZONAS	IMAZA
3	AMAZONAS	CHACHAPOYAS
4	AMAZONAS	CONDORCANQUI NIEVA
5	AMAZONAS	LUYA LAMUD
6	AMAZONAS	RODRIGUEZ DE MENDOZA
7	CAJAMARCA	CAJABAMBA
8	CAJAMARCA	CELENDIN
9	CAJAMARCA	CHOTA
10	CAJAMARCA	CONTUMAZA
11	CAJAMARCA	CUTERVO
12	CAJAMARCA	JAEN
13	CAJAMARCA	SAN IGNACIO
14	CAJAMARCA	NANCHOC
15	CAJAMARCA	SAN MIGUEL
16	LA LIBERTAD	BOLIVAR
17	LA LIBERTAD	OTUZCO
18	LA LIBERTAD	TAYABAMBA
19	LA LIBERTAD	HUAMACHUCO
20	LA LIBERTAD	SANTIAGO DE CHUCO
21	LA LIBERTAD	GRAN CHIMU SAYAPULLO
22	LAMBAYEQUE	OYOTUN
23	LAMBAYEQUE	CAÑARIS
24	LAMBAYEQUE	INCAHUASI
25	LAMBAYEQUE	PITIPO
26	LAMBAYEQUE	MOTUPE
27	LAMBAYEQUE	OLMOS
28	PIURA	AYABACA
29	PIURA	SICCHEZ
30	PIURA	HUANCABAMBA
31	PIURA	HUARMACA
32	PIURA	LALQUIZ
33	PIURA	CHULUCANAS
34	PIURA	SALITRAL
35	PIURA	SANTO DOMINGO
36	PIURA	YAMANGO
37	PIURA	CURA MORI
38	PIURA	LAS LOMAS
39	PIURA	TAMBO GRANDE
40	PIURA	LANCONES
41	PIURA	TALARA
42	PIURA	HUANCABAMBA CARMEN DE LA FRONTERA
43	PIURA	TALARA EL ALTO
44	TUMBES	CASITAS
45	TUMBES	ZORRITOS
46	TUMBES	SAN JACINTO
47	TUMBES	MATAPALO
48	TUMBES	ZARUMILLA
49	ANCASH	HUARAZ
50	ANCASH	HUARI
51	ANCASH	CABANA
52	ANCASH	CHIMBOTE

Nº	REGION	JURISDICCION
53	AYACUCHO	HUANCA SANCOS
54	AYACUCHO	PUQUIO
55	AYACUCHO	PAUSA
56	HUANCAVELICA	ANGARAES
57	HUANCAVELICA	HUAYTARA
58	HUANCAVELICA	HUANCAVELICA
59	HUANCAVELICA	TAYACAJA PAMPAS
60	HUANUCO	DOS DE MAYO LA UNION
61	HUANUCO	AMARILIS
62	HUANUCO	HUAMALIES LLATA
63	HUANUCO	RUPA RUPA T. MARIA
64	HUANUCO	HUACRACHUCO
65	HUANUCO	CODO DEL POZUZO
66	HUANUCO	PUERTO INCA
67	HUANUCO	TOURNAVISTA
68	ICA	CHINCHA
69	ICA	ICA
70	ICA	NAZCA
71	JUNIN	CHANCHAMAYO
72	JUNIN	HUANCAYO JUNIN
73	JUNIN	SATIPO
74	LIMA	ANTIOQUIA
75	LIMA	MATUCANA
76	LIMA	HUACHO
77	LIMA	CHOSICA
78	PASCO	YANAHUANCA
79	PASCO	OXAPAMPA
80	PASCO	YANACANCHA PASCO
81	AREQUIPA	ACARI
82	AREQUIPA	CARAVELI
83	AREQUIPA	VIRACO
84	AREQUIPA	CAYLLOMA
85	AREQUIPA	CHIVAY
86	AREQUIPA	CONDESUYOS
87	AREQUIPA	COTAHUASI
88	MOQUEGUA	CARUMAS
89	MOQUEGUA	CHOJATA
90	MOQUEGUA	ICHUÑA
91	MOQUEGUA	UBINAS
92	MOQUEGUA	OMATE
93	PUNO	AZANGARO
94	PUNO	MACUSANI
95	PUNO	JULI
96	PUNO	ILAVE
97	PUNO	HUANCANE
98	PUNO	LAMPA
99	PUNO	AYAVIRI
100	PUNO	PUNO
101	PUNO	ANTONIO DE PUTINA
102	PUNO	SANDIA
103	TACNA	CANDARAVE
104	TACNA	ILABAYA

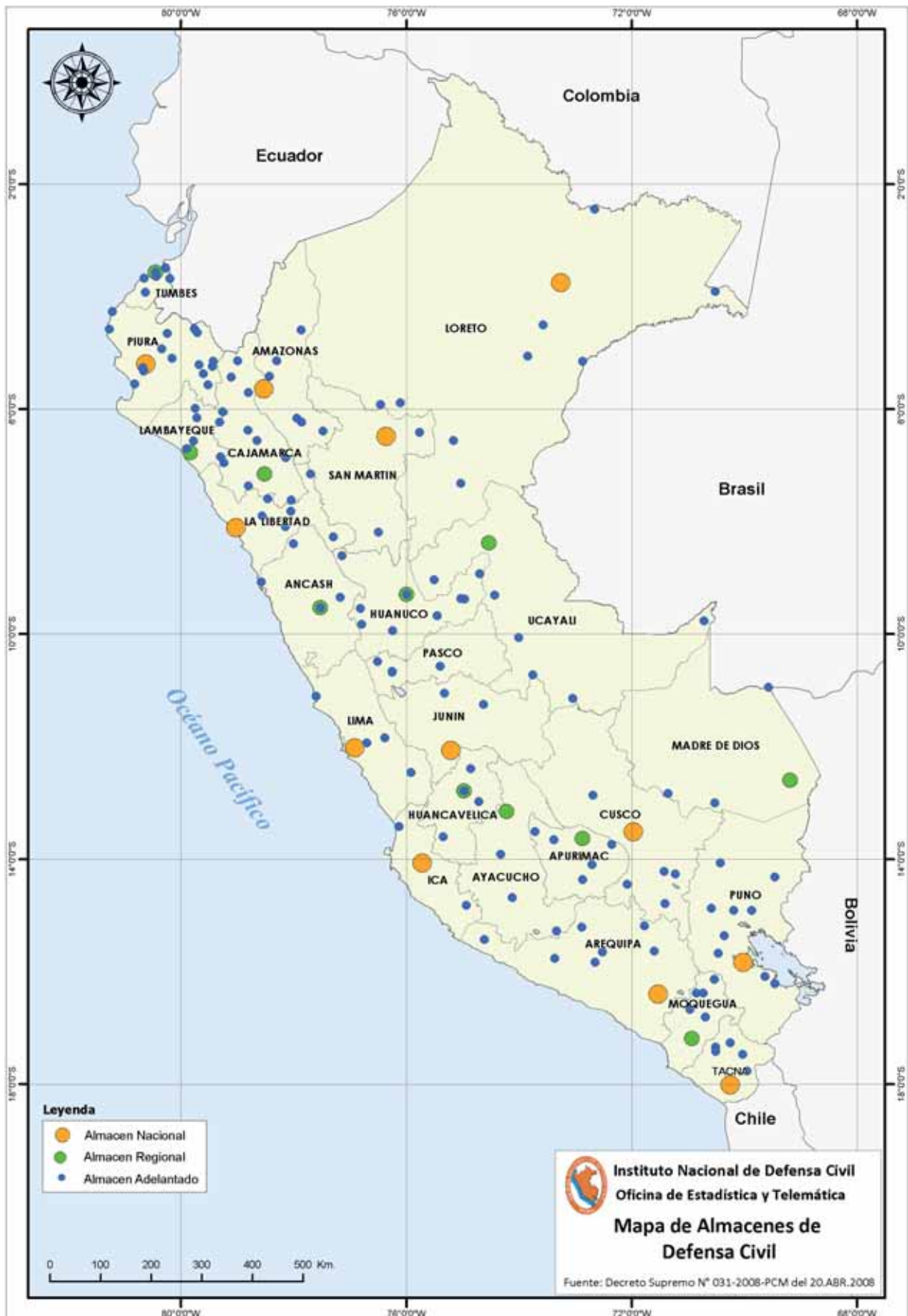


Nº	REGION	JURISDICCION
105	TACNA	J. BASADRE LOCUMBA
106	TACNA	PALCA
107	TACNA	TARATA
108	APURIMAC	ANDAHUAYLAS
109	APURIMAC	ANTABAMBA
110	APURIMAC	CHINCHEROS
111	APURIMAC	COTABAMBAS
112	APURIMAC	CHUQUIBAMBILLA
113	CUZCO	YANAOCA
114	CUZCO	SICUANI - CHUMBIVILCAS
115	CUZCO	SANTO TOMAS
116	CUZCO	QUILLABAMBA
117	CUZCO	YAURI
118	MADRE DE DIOS	HUEPETUHE
119	MADRE DE DIOS	MANU SALVACION
120	MADRE DE DIOS	IÑAPARI
121	LORETO	SAN LORENZO

Nº	REGION	JURISDICCION
122	LORETO	YURIMAGUAS
123	LORETO	NAUTA
124	LORETO	CABALLOCOCHA
125	LORETO	NAPO SANTA CLOTILDE
126	LORETO	PUTUMAYO
127	LORETO	REQUENA
128	LORETO	YAQUERANA
129	LORETO	CONTAMANA
130	LORETO	SARAYACU
131	SAN MARTIN	HUIMBAYOC
132	SAN MARTIN	TOCACHE
133	UCAYALI	ATALAYA
134	UCAYALI	SEPAHUA
135	UCAYALI	TAHUANIA
136	UCAYALI	PADRE ABAD
137	UCAYALI	PURUS PTO ESPERANZA
138	UCAYALI	CRNEL PORTILLO IPARIA

Fuente: Dirección Nacional de Logística - INDECI

Elaboración: Oficina de Estadística y Telemática del INDECI







- 2.2 Ayuda humanitaria movilizada a los Almacenes Nacionales y Regionales
 - 2.2.1 Resumen de Ayuda Humanitaria movilizada
 - 2.2.2 A las Direcciones Regionales de Defensa Civil
 - 2.2.3 A los Gobiernos Regionales





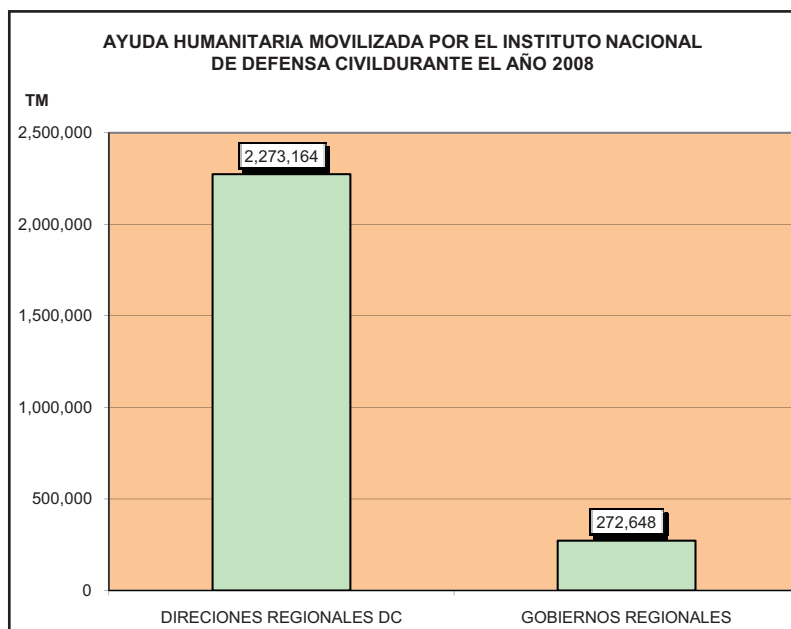
2.2 AYUDA HUMANITARIA MOVILIZADA

2.2.1 RESUMEN DE AYUDA HUMANITARIA MOVILIZADA POR EL INSTITUTO NACIONAL DE DEFENSA CIVIL DURANTE EL AÑO 2008

DESTINO	AÑO 2008		% DE APOYO
	PESO TM.	COSTO S/.	
TOTAL	2.545.812	12.138.304	100,00
DIRECCIONES REGIONALES DC	2.273.164	9.771.307	89,29
GOBIERNOS REGIONALES	272.648	2.366.997	10,71

Fuente: Dirección Nacional de Logística del INDECI

Elaboración: Oficina de Estadística y Telemática del INDECI



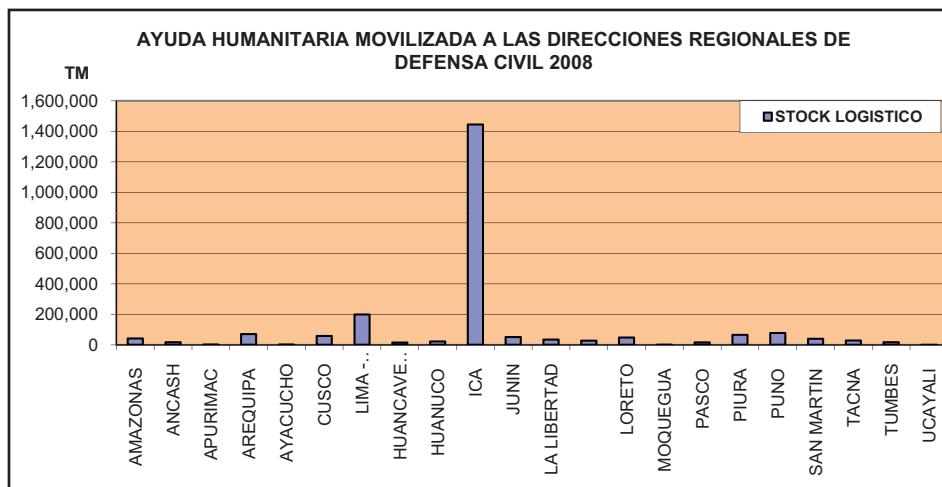


2.2.2 AYUDA HUMANITARIA MOVILIZADA A LAS DIRECCIONES REGIONALES DE DEFENSA CIVIL AÑO 2008

DIRECCION REGIONAL	AÑO 2008	
	PESO TM.	COSTO S/.
TOTAL	2.273.164	9.771.307
AMAZONAS	41.294	368.481
ANCASH	16.794	129.047
APURIMAC	1.409	15.788
AREQUIPA	70.253	843.733
AYACUCHO	1.369	15.469
CUSCO	57.967	507.791
LIMA - CALLAO	199.290	1.827.483
HUANCAVELICA	14.321	112.734
HUANUCO	22.130	214.750
ICA	1.444.328	1.648.290
JUNIN	50.882	695.898
LA LIBERTAD	34.442	269.224
LAMBAYEQUE	26.893	273.534
LORETO	48.173	368.690
MOQUEGUA	606	6.768
PASCO	15.405	87.381
PIURA	65.190	674.570
PUNO	78.001	673.002
SAN MARTIN	39.685	309.331
TACNA	27.808	233.692
TUMBES	16.903	495.026
UCAYALI	23	627

Fuente: Dirección Nacional de Logística del INDECI

Elaboración: Oficina de Estadística y Telemática del INDECI



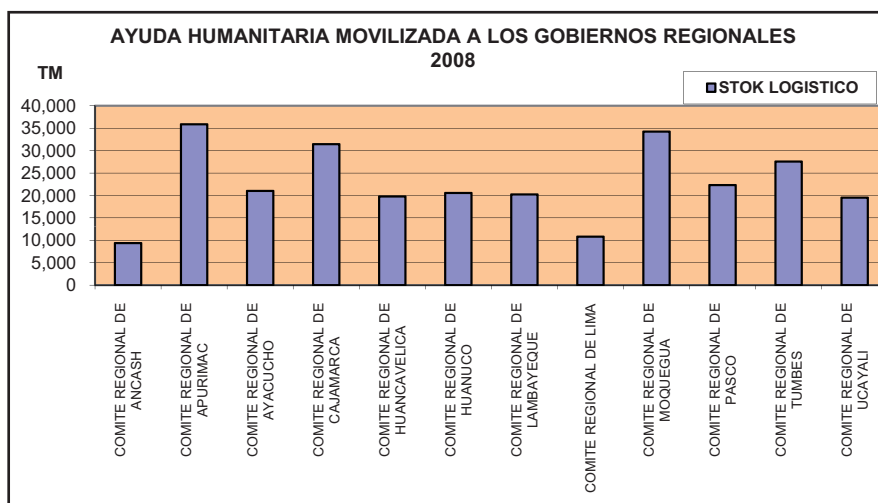


2.2.3 AYUDA HUMANITARIA MOVILIZADA A LOS GOBIERNOS REGIONALES AÑO 2008

GOBIERNO REGIONAL	AÑO 2008	
	PESO TM.	COSTO S/.
TOTAL	272.648	2.366.997
COMITE REGIONAL DE ANCASH	9.384	104.864
COMITE REGIONAL DE APURIMAC	35.859	371.692
COMITE REGIONAL DE AYACUCHO	21.025	191.883
COMITE REGIONAL DE CAJAMARCA	31.421	190.723
COMITE REGIONAL DE HUANCANELICA	19.786	193.655
COMITE REGIONAL DE HUANUCO	20.545	197.586
COMITE REGIONAL DE LAMBAYEQUE	20.219	147.546
COMITE REGIONAL DE LIMA	10.818	83.505
COMITE REGIONAL DE MOQUEGUA	34.244	238.960
COMITE REGIONAL DE PASCO	22.303	164.755
COMITE REGIONAL DE TUMBES	27.547	201.483
COMITE REGIONAL DE UCAYALI	19.498	280.344

Fuente: Dirección Nacional de Logística del INDECI

Elaboración: Oficina de Estadística y Telemática del INDECI







2.3 Ayuda Humanitaria Recibida

2.3.1 A nivel Nacional

2.3.1.1 Donativos para todo tipo de emergencias

2.3.1.2 Campaña de Prevención "Ante el frío mejor prevenidos"

2.3.2 A nivel Internacional





2.3 AYUDA HUMANITARIA RECIBIDA

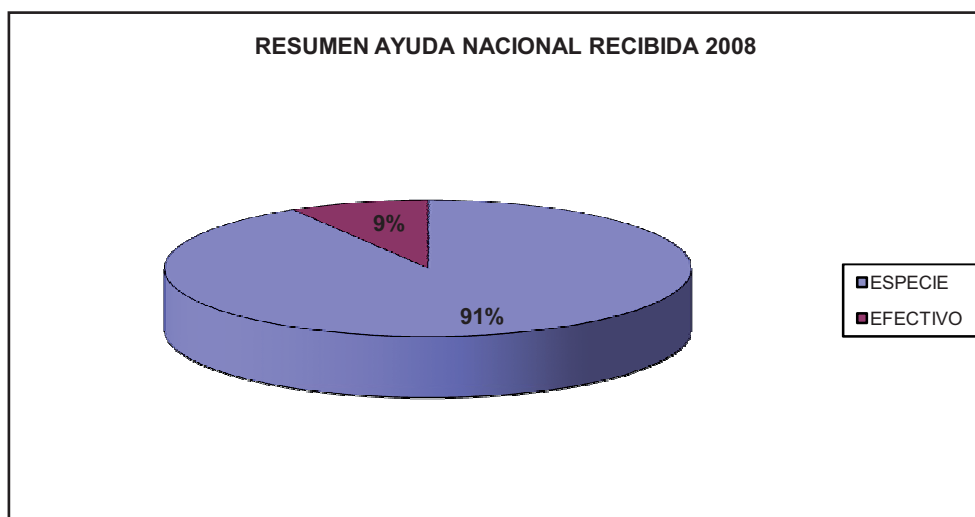
2.3.1. A NIVEL NACIONAL

2.3.1.1 AYUDA HUMANITARIA RECIBIDA PARA LA ATENCION DE EMERGENCIAS A NIVEL NACIONAL DURANTE EL AÑO 2008

CUADRO A. RESUMEN DE DONACIONES RECIBIDAS A NIVEL NACIONAL

TIPO DE DONANTE	CANTIDAD DE DONANTES	VALOR DE LAS DONACIONES S/.	% DE DONACIONES
TOTAL	116	7.457.553	100,00
ESPECIE	109	6.819.339	91,44
EFFECTIVO	7	638.214	8,56

Fuente: Dirección Regional INDECI - Costa Centro
Elaboración: Oficina de Estadística y Telemática - INDECI



**2.3.1. A NIVEL NACIONAL****2.3.1.1 AYUDA HUMANITARIA RECIBIDA PARA LA ATENCION DE EMERGENCIAS A NIVEL NACIONAL DURANTE EL AÑO 2008****CUADRO B. AYUDA HUMANITARIA RECIBIDA EN ESPECIES**

N°	ENTIDAD DONANTE	DESCRIPCION ARTICULOS	VALOR S/.	RESOLUCION JEFATURAL DE ACEPTACION	DESTINO
TOTAL GENERAL			6.819.339		
1	Cemento Andino S.A.	5,000 polos afranelados	56.525	010-2008-INDECI del 14/01/2008	Para la atención de la población damnificada por el sismo ocurrido el 15.AGO.2007
2	Empresa AG Comunicaciones S.A.C.	10 radios marca Motorola, modelo Pro - 3150 VHF de 04 canales	9.413	011-2008-INDECI del 16/01/2008	Para la atención de la población damnificada por el sismo ocurrido el 15.AGO.2007
3	Motorex S.A.	1,000 polos	6.723	026-2008-INDECI del 22/01/2008	Para la atención de la población damnificada por el sismo ocurrido el 15.AGO.2007
4	Asociación de Oficiales Generales y Almirantes, Fondo de Auxilio Mutuo de Generales y Almirantes, Asociación Pro Asistencia Social y Geriátrica	3,309.36 kilos de alimentos (arroz superior, arveja seca partida, avena grano, cebada, conserva de pescado, frijol panamito y leche evaporada)	10.760	026-2008-INDECI del 22/01/2008	Para la atención de la población damnificada por el sismo ocurrido el 15.AGO.2007
5	Corporación Inca Kola Perú S.R.L	5,245 cajas de cartón de diversas medidas	17.721	031-2008-INDECI del 25/01/2008	Para la atención de la población damnificada por el sismo ocurrido el 15.AGO.2007
6	Iglesia Evangélica Pentecostal "Ministerios Mundiales El Faro"	Prendas de vestir, zapatos, frazadas, juguetes, alimentos diversos y otros	2.462	031-2008-INDECI del 25/01/2008	Para la atención de la población damnificada por el sismo ocurrido el 15.AGO.2007
7	Escuela Técnica del Ejército del Ministerio de Defensa	Viveres y ropa usada	2.396	031-2008-INDECI del 25/01/2008	Para la atención de la población damnificada por el sismo ocurrido el 15.AGO.2007
8	Intendencia de Aduana Aérea del Callao - SUNAT	324.521 kilos de diversos bienes (medicamentos, material médico, vacunas y otros)	81.681	032-2008-INDECI del 25/01/2008	Para la atención de la población damnificada por el sismo ocurrido el 15.AGO.2007
9	Intendencia de Aduana Postal del Callao - SUNAT	1,387 kilos de diversos bienes (prendas de vestir nuevas y usadas y otros)	48.031	032-2008-INDECI del 25/01/2008	Para la atención de la población damnificada por el sismo ocurrido el 15.AGO.2007
10	Empresa Tecnología Textil S.A.	397 prendas de vestir diversas	11.942	036-2008-INDECI del 01/02/2008	Para la atención de la población damnificada por bajas temperaturas en los departamentos de Puno, Tacna, Arequipa, Moquegua, Apurímac, Ayacucho, Cusco, Huancavelica, Junín y Pasco
11	Superintendencia Nacional de Administración Tributaria - SUNAT, Intendencia Regional La Libertad	Diversos bienes	4.967	063-2008-INDECI del 21/02/2008	Para la atención de la población damnificada por el sismo ocurrido el 15.AGO.2007
12	Empresa Venus Peruana S.A.C	3,293 pares de zapatillas	21.324	071-2008-INDECI del 25/02/2008	Para la atención de la población damnificada por el sismo ocurrido el 15.AGO.2007
13	Compañía Minera Miski Mayo S.A.C.	4,000 frazadas polar de 1.5 plaza	76.623	073-2008-INDECI del 25/02/2008	Para la atención de la población damnificada por el sismo ocurrido el 15.AGO.2007
14	Empresa Dávalos Import S.A.	500 frazadas polar	8.503	073-2008-INDECI del 25/02/2008	Para la atención de la población damnificada por el sismo ocurrido el 15.AGO.2007
15	Lancaster - Confecciones Lancaster S.A	2,200 docenas de calcetines grandes	33.000	075-2008-INDECI del 26/02/2008	Para la atención de la población damnificada por el sismo ocurrido el 15.AGO.2007



2.3.1. A NIVEL NACIONAL

2.3.1.1 AYUDA HUMANITARIA RECIBIDA PARA LA ATENCION DE EMERGENCIAS A NIVEL NACIONAL DURANTE EL AÑO 2008

CUADRO B. AYUDA HUMANITARIA RECIBIDA EN ESPECIES

N°	ENTIDAD DONANTE	DESCRIPCION ARTICULOS	VALOR \$/.	RESOLUCION JEFATURAL DE ACEPTACION	DESTINO
16	TREPER S.A.,	Alimentos diversos y papel higiénico	572	075-2008-INDECI del 26/02/2008	Para la atención de la población damnificada por el sismo ocurrido el 15.AGO.2007
17	Ubitec S.A.C.	05 sacos de ropa nueva diversa	13.176	075-2008-INDECI del 26/02/2008	Para la atención de la población damnificada por el sismo ocurrido el 15.AGO.2007
18	Flamingo Games S.A.C.	Alimentos diversos, frazadas, colchones	7.390	075-2008-INDECI del 26/02/2008	Para la atención de la población damnificada por el sismo ocurrido el 15.AGO.2007
19	Embotelladora Don Jorge S.A.C.	1,064 paquetes x 6 de agua Vida sin gas de 2,500 ml	4.068	075-2008-INDECI del 26/02/2008	Para la atención de la población damnificada por el sismo ocurrido el 15.AGO.2007
20	AMERLUM - Americana de Aluminios S.A.C.	50 unidades de calamina minitrapezoidal stucco de 3.05 x 1.05 mts. x 30 mm.	2.037	075-2008-INDECI del 26/02/2008	Para la atención de la población damnificada por el sismo ocurrido el 15.AGO.2007
21	Cocinas Superior S.A.C.	51 cocinas de (02) dos hornillas de mesa	1.596	075-2008-INDECI del 26/02/2008	Para la atención de la población damnificada por el sismo ocurrido el 15.AGO.2007
22	Industrias FLOMAR S.A.C	15 sacos de ropa para bebe	10.248	075-2008-INDECI del 26/02/2008	Para la atención de la población damnificada por el sismo ocurrido el 15.AGO.2007
23	Empresas Comerciales S.A.	500 pares de zapatos de diversos modelos	15.844	075-2008-INDECI del 26/02/2008	Para la atención de la población damnificada por el sismo ocurrido el 15.AGO.2007
24	Pesquera Pelayo S.A.C.	200 cajas de dispensadores de agua purificada de mesa	3.000	104-2008-INDECI del 18/03/2008	Para la atención de la población damnificada por el sismo ocurrido el 15.AGO.2007
25	I.E. N° 155 "José Antonio Encinas Franco" - San Juan de Lurigancho	12 botellas de agua grande, 08 botellas de agua pequeña, 01 saco de alimentos varios y 04 sacos de prendas varias	192	104-2008-INDECI del 18/03/2008	Para la atención de la población damnificada por el sismo ocurrido el 15.AGO.2007
26	Masterfoods Perú S.R.L	21,447.88 kilos de diversas golosinas y alimento para mascota	83.290	104-2008-INDECI del 18/03/2008	Para la atención de la población damnificada por el sismo ocurrido el 15.AGO.2007
27	Tecnofil S.A.	50 cajas de conservas de atún, 30 cajas de leche evaporada y 50 cajas de jugos en caja	10.403	104-2008-INDECI del 18/03/2008	Para la atención de la población damnificada por el sismo ocurrido el 15.AGO.2007
28	Tiendas por Departamento Ripley S.A.	62 litros de agua mineral, 50 cajas de cartón, 09 litros de jugo de naranja, 01 caja de medicinas varias, 04 sacos de ropa usada x 20 kilos, 02 cajas de velas y 138 kilos de víveres varios	844	104-2008-INDECI del 18/03/2008	Para la atención de la población damnificada por el sismo ocurrido el 15.AGO.2007
29	Hidrandina S.A.	32 carpas familiar, 01 carpa bipersonal, 265 frazadas polar textil (antialérgicas) y 04 sacos de diversa ropa usada por 20 kilos	12.680	104-2008-INDECI del 18/03/2008	Para la atención de la población damnificada por el sismo ocurrido el 15.AGO.2007
30	Manuel Cendra S.A.C.	27,281 pares de calcetines de diferentes diseños	63.711	104-2008-INDECI del 18/03/2008	Para la atención de la población damnificada por el sismo ocurrido el 15.AGO.2007

**2.3.1. A NIVEL NACIONAL****2.3.1.1 AYUDA HUMANITARIA RECIBIDA PARA LA ATENCION DE EMERGENCIAS A NIVEL NACIONAL DURANTE EL AÑO 2008****CUADRO B. AYUDA HUMANITARIA RECIBIDA EN ESPECIES**

N°	ENTIDAD DONANTE	DESCRIPCION ARTICULOS	VALOR S/.	RESOLUCION JEFATURAL DE ACEPTACION	DESTINO
31	Corporación E.Wong S.A.C.	prendas de vestir diversas (short, trajes de damas, blusas, bermudas, bibidis, camisas, casacas, chompas, polos, pantalones, correas, sandalias, zapatos para adultos, entre otros)	503.927	104-2008-INDECI del 18/03/2008	Para la atención de la población damnificada por el sismo ocurrido el 15.AGO.2007
32	Empresa de Generación de Energía Eléctrica del Centro S.A. - EGECECEN S.A.	doce (12) cajas/paquetes con utensilios de cocina, botas de jebe, botas de seguridad de cuero, bolsas de dormir, cojines, linternas, pilas duracell, entre otras	518	119-2008-INDECI del 28/03/2008	Para la atención de la población damnificada por el sismo ocurrido el 15.AGO.2007
33	Alphaka International S.A.	un (01) saco de chompas y siete (07) sacos de gorros, chalinas, túnicas, sacos, faldas, bibiri, vestido y polo, entre otras	8.580	119-2008-INDECI del 28/03/2008	Para la atención de la población damnificada por el sismo ocurrido el 15.AGO.2007
34	SEGURINDUSTRIA S.A.	cuatro (04) sacos de botines (clásicos, llaneros, de caucho, borcuquies	3.365	119-2008-INDECI del 28/03/2008	Para la atención de la población damnificada por el sismo ocurrido el 15.AGO.2007
35	Superintendencia Nacional de Administración Tributaria - SUNAT, Intendencia Aduana de Puno	8,083.59 kilos de diversas prendas de vestir usadas (casacas, pantalones, chalecos, vestidos, frazadas, entre otras)	144.799	131-2008-INDECI del 03/04/2008	Para la atención de la población damnificada por desastres naturales en el departamento de Apurímac
36	Radio Emisora FM 102.8 "JVC"	Alimentos y ropa usada diversa	190	137-2008-INDECI del 09/04/2008	Para la atención de la población damnificada por el sismo ocurrido el 15.AGO.2007
37	CLASE XXIV E.I.R.L	Agua mineral, alimentos, leche evaporada, ropa usada, silla fija de metal y un extractor	680	137-2008-INDECI del 09/04/2008	Para la atención de la población damnificada por el sismo ocurrido el 15.AGO.2007
38	Empresa Plastisur S.A.	400 (cuatrocientas) mantas de alpaca de 1.80 x 1.30 mt	12.000	138-2008-INDECI del 09/04/2008	Para la atención de la población damnificada por el sismo ocurrido el 15.AGO.2007
39	Intendencia de Aduana Aérea del Callao de la Superintendencia Nacional de Administración Tributaria - SUNAT	2,020.246 kilos de diversos bienes (prendas de vestir diversas, pelotas, anteojos, utensilios de cocina, zapatos, zapatillas, rollos de tela, gorros, medias, 01 televisor, entre otros)	107.612	139-2008-INDECI del 09/04/2008	Para la atención de la población damnificada por el sismo ocurrido el 15.AGO.2007
40	Empresa INDUSTRIAL COMERCIAL SANTA ADELAIDA S.A.	214 (Doscientos catorce) cocinas a gas de mesa, 11 (Once) lampas tipo cuchara y 07 (Siete) rastrillos tipo cuchara	7.135	158-2008-INDECI del 22/04/2008	Para la atención de la población damnificada por el sismo ocurrido el 15.AGO.2007
41	Procesadora Sudamericana S.R.L.	Viveres diversos (arroz, azúcar, fideos, conservas de pescado, entre otros) y 100 (cien) galoneras de 7 (siete) litros de agua de mesa	3.100	172-2008-INDECI del 28/04/2008	Para la atención de la población damnificada por el sismo ocurrido el 15.AGO.2007
42	Lider Servicios & Negocios S.A.C.	04 (cuatro) sacos de arroz por 50 kilos	400	172-2008-INDECI del 28/04/2008	Para la atención de la población damnificada por el sismo ocurrido el 15.AGO.2007



2.3.1. A NIVEL NACIONAL

2.3.1.1 AYUDA HUMANITARIA RECIBIDA PARA LA ATENCION DE EMERGENCIAS A NIVEL NACIONAL DURANTE EL AÑO 2008

CUADRO B. AYUDA HUMANITARIA RECIBIDA EN ESPECIES

N°	ENTIDAD DONANTE	DESCRIPCION ARTICULOS	VALOR S/.	RESOLUCION JEFATURAL DE ACEPTACION	DESTINO
43	Intratesa S.A.C.	Diversas prendas nuevas de vestir	5.872	172-2008-INDECI del 28/04/2008	Para la atención de la población damnificada por el sismo ocurrido el 15.AGO.2007
44	Avsa Farmaceutica S.A.C.	Medicinas varias 50 (cincuenta) cajas de Flucoldex x 120 tabletas, 86 (ochenta y seis) cajas de Nopain Forte x 100 tabletas, 50 (cincuenta) tubos de Bamipol Ungüento x 10 gr.	6.185	172-2008-INDECI del 28/04/2008	Para la atención de la población damnificada por el sismo ocurrido el 15.AGO.2007
45	B.Braun Medical Perú S.A.	Colchones de espuma, frazadas, cubrecamas, alimentos diversos, agua de mesa y medicinas diversas	14.124	172-2008-INDECI del 28/04/2008	Para la atención de la población damnificada por el sismo ocurrido el 15.AGO.2007
46	Intendencia de Aduana Arequipa de la Superintendencia Nacional de Administración Tributaria -SUNAT	9,691.654 kilos en diversos bienes (prendas de vestir, calzados, telas, frazadas, edredones, mantas, cobertores y similares, alimentos, menaje de cocina, útiles de aseo, materiales de herramientas de construcción, baterías, entre otros)	81.841	208-2008-INDECI del 04/06/2008	Para la atención de la población damnificada por el sismo ocurrido el 15.AGO.2007
47	Intendencia de Aduana Arequipa de la Superintendencia Nacional de Administración Tributaria - SUNAT	4,505.746 kilos en diversos bienes (prendas de vestir, calzados, telas, alimentos, menaje de cocina, útiles de aseo, materiales de herramientas de construcción, baterías, entre otros)	61.156	208-2008-INDECI del 04/06/2008	Para la atención de la población damnificada por el sismo ocurrido el 15.AGO.2007
48	Superintendencia Nacional de Administración Tributaria -SUNAT, Intendencia Nacional de Administración	2,626.60 kilos entre llantas y neumáticos diversos	21.046	224-2008-INDECI del 13/06/2008	Destinada como repuestos para la flota vehicular que prestan servicios en los momentos que se producen las emergencias de cualquier índole, para la atención de la población damnificada por diversas emergencias.
49	Intendencia de Aduana Arequipa de la Superintendencia Nacional de Administración Tributaria -SUNAT	10,832.57 kilos de diversos bienes usados y nuevos (prendas de vestir, calzados, frazadas, edredones, mantas y similares y alimentos)	223.611	225-2008-INDECI del 13/06/2008	Para la atención de la población damnificada por bajas temperaturas en los departamentos de Puno, Tacna, Arequipa, Moquegua, Apurímac, Ayacucho, Cusco, Huancavelica, Junín y Pasco
50	Intendencia de Aduana Arequipa de la Superintendencia Nacional de Administración Tributaria - SUNAT	19,099.509 kilos en diversos bienes (prendas de vestir, calzados, tela, frazadas, edredones, mantas, cobertores y similares alimentos, menaje de cocina, útiles de aseo, materiales, herramientas de construcción, baterías, entre otros)	347.038	228-2008-INDECI del 17/06/2008	Para la atención de la población damnificada por el sismo ocurrido el 15.AGO.2007
51	Americana de Aluminios S.A.C.	100 (Cien) unidades de calamina de aluminio tipo teja	5.981	229-2008-INDECI del 17/06/2008	Para la atención de la población damnificada por el sismo ocurrido el 15.AGO.2007

**2.3.1. A NIVEL NACIONAL****2.3.1.1 AYUDA HUMANITARIA RECIBIDA PARA LA ATENCION DE EMERGENCIAS A NIVEL NACIONAL DURANTE EL AÑO 2008****CUADRO B. AYUDA HUMANITARIA RECIBIDA EN ESPECIES**

N°	ENTIDAD DONANTE	DESCRIPCION ARTICULOS	VALOR S/.	RESOLUCION JEFATURAL DE ACEPTACION	DESTINO
52	Access Line S.R.L.	01 caja de avena, 01 caja de caramelos, 01 caja de chocolates y 10 paquetes de jugo	233	230-2008-INDECI del 17/06/2008	Para la atención de la población damnificada por el sismo ocurrido el 15.AGO.2007
53	Pesquera Pelayo S.A.C	100 frazadas nuevas	2.350	230-2008-INDECI del 17/06/2008	Para la atención de la población damnificada por el sismo ocurrido el 15.AGO.2007
54	Establecimientos Inca S.A.C.	15 cajas de utensilios de cocina	13.887	230-2008-INDECI del 17/06/2008	Para la atención de la población damnificada por el sismo ocurrido el 15.AGO.2007
55	Asociación Marsa	500 frazadas nuevas de una plaza y media	10.000	230-2008-INDECI del 17/06/2008	Para la atención de la población damnificada por el sismo ocurrido el 15.AGO.2007
56	Inversiones Rubin's S.R.L.	500 frazadas nuevas color gris de una plaza y media	12.500	230-2008-INDECI del 17/06/2008	Para la atención de la población damnificada por el sismo ocurrido el 15.AGO.2007
57	Comercial Mendoza Hnos S.R.Ltda.	22 cajas de conservas de pescado	1.159	230-2008-INDECI del 17/06/2008	Para la atención de la población damnificada por el sismo ocurrido el 15.AGO.2007
58	Para-Rayos S.A.C.	100 frazadas polar nuevas de una plaza y media	2.000	230-2008-INDECI del 17/06/2008	Para la atención de la población damnificada por el sismo ocurrido el 15.AGO.2007
59	Rumi Import S.A.	14 cajas de leche laive evaporada, 12 paquetes de jugo pulp tetra caja de litro y 11 cajas de galletas sayón	828	230-2008-INDECI del 17/06/2008	Para la atención de la población damnificada por el sismo ocurrido el 15.AGO.2007
60	Geotécnica S.A.C.	150 frazadas polar nuevas de una plaza y media	2.550	230-2008-INDECI del 17/06/2008	Para la atención de la población damnificada por el sismo ocurrido el 15.AGO.2007
61	Corporation Hicotex S.A.C.	38 frazadas polares y 25 frazadas color negro	952	232-2008-INDECI del 17/06/2008	Para la atención de la población damnificada por el sismo ocurrido el 15.AGO.2007
62	Cayman S.A.C.	50 frazadas polar y 50 six pack de agua mineral vida	1.125	232-2008-INDECI del 17/06/2008	Para la atención de la población damnificada por el sismo ocurrido el 15.AGO.2007
63	Ferymar S.A.C.	10 cajas de leche gloria azul lata grande por 48 unidades	923	232-2008-INDECI del 17/06/2008	Para la atención de la población damnificada por el sismo ocurrido el 15.AGO.2007
64	Fundición Moreno S.A.C.	100 cajas dispensadoras de agua purificada de mesa por 20 litros	1.261	232-2008-INDECI del 17/06/2008	Para la atención de la población damnificada por el sismo ocurrido el 15.AGO.2007
65	Confecciones Oslo S.R.L.	04 colchones de una plaza y media, 01 caja de conserva de atún por 48 unidades, 30 unidades de agua de mesa, (05 paquetes por 06), 01 caja de leche gloria por 48 unidades y 04 bultos de prendas de vestir nuevas	2.053	232-2008-INDECI del 17/06/2008	Para la atención de la población damnificada por el sismo ocurrido el 15.AGO.2007
66	Instituto Trabajo y Familia ITYF	10,000 colchones de espuma	362.950	232-2008-INDECI del 17/06/2008	Para la atención de la población damnificada por el sismo ocurrido el 15.AGO.2007
67	Andina de Geofísica S.A.C	100 frazadas nuevas de polar de dos plazas	1.700	236-2008-INDECI del 18/06/2008	Para la atención de la población damnificada por el sismo ocurrido el 15.AGO.2007



2.3.1. A NIVEL NACIONAL

2.3.1.1 AYUDA HUMANITARIA RECIBIDA PARA LA ATENCION DE EMERGENCIAS A NIVEL NACIONAL DURANTE EL AÑO 2008

CUADRO B. AYUDA HUMANITARIA RECIBIDA EN ESPECIES

N°	ENTIDAD DONANTE	DESCRIPCION ARTICULOS	VALOR S/.	RESOLUCION JEFATURAL DE ACEPTACION	DESTINO
68	Empresa Global Travel 21 S.A.C.	500 frazadas nuevas de polar	8.500	236-2008-INDECI del 18/06/2008	Para la atención de la población damnificada por el sismo ocurrido el 15.AGO.2007
69	Empresa Petrex S.A.	400 frazadas nuevas de polar de dos plazas	6.800	236-2008-INDECI del 18/06/2008	Para la atención de la población damnificada por el sismo ocurrido el 15.AGO.2007
70	Empresa PERU MAS Sociedad Anónima	Carpas, agua de mesa, linternas de mano, pilas y dispensadores de toallas higiénicas	4.687	245-2008-INDECI del 24/06/2008	Para la atención de la población damnificada por el sismo ocurrido el 15.AGO.2007
71	Empresa Luque Parraga Sánchez S.R.L.	Medicinas varias (Gasas, vendas elásticas y vendas estériles)	910	249-2008-INDECI del 25/06/2008	Para la atención de la población damnificada por el sismo ocurrido el 15.AGO.2007
72	Municipalidad Diatrital de la Molina	Ropa usada, frazadas, zapatos usados, carpas, entre otros	31.822	259-2008-INDECI del 02/07/2008	Para la atención de la población damnificada por el sismo ocurrido el 15.AGO.2007
73	Los trabajadores del Banco de la Nación - Sucursal Pucallpa	03 (tres) sacos de arroz, 03 (tres) bolsas de azúcar, 08 (ocho) cajas de leche gloria por 48 unidades cada una y 06 (seis) paquetes de avena por 48 unidades cada uno	1.616	278-2008-INDECI del 17/07/2008	Para la atención de la población damnificada por bajas temperaturas en los departamentos de Puno, Tacna, Arequipa, Moquegua, Apurímac, Ayacucho, Cusco, Huancavelica, Junín y Pasco
74	EMPRESA SEGURINDUSTRIA S.A	1,853 pares de calzados diversos	56.932	290-2008-INDECI del 31/07/2008.	Atención a la población damnificada por el sismo ocurrido el 15.08.2007.
75	EMPRESA RENACER S.A.C.	10 colchas de 1 1/2 plaza	320	302-2008-INDECI del 11/08/2008.	Atención a la población damnificada por el sismo ocurrido el 15.08.2007.
76	Intendencia de Aduana Arequipa de la Superintendencia Nacional de Administración Tributaria - SUNAT	5,639.083 kilos de diversas prendas de vestir calzados, frazadas, (edredones, mantas, cobertores y similares)	133.357	309-2008-INDECI del 18-Aug-08	Para la atención de la población damnificada por bajas temperaturas en los departamentos de Puno, Tacna, Arequipa, Moquegua, Apurímac, Ayacucho, Cusco, Huancavelica, Junín y Pasco
77	Intendencia de Aduana Arequipa de la Superintendencia Nacional de Administración Tributaria - SUNAT	11,503.026 kilos de diversas prendas de vestir calzados, frazadas (edredones, mantas, cobertores y similares) y alimentos	84.327	309-2008-INDECI del 18-Aug-08	Para la atención de la población damnificada por bajas temperaturas en los departamentos de Puno, Tacna, Arequipa, Moquegua, Apurímac, Ayacucho, Cusco, Huancavelica, Junín y Pasco
78	Personas Naturales	Artículos donados: 4,859 prendas de vestir diversas	146.166	310-2008-INDECI del 18-Aug-08	Para la atención de la población damnificada por el sismo ocurrido el 15.AGO.2007
79	Hipermercados Metro S.A.	Ropa, zapatillas, zapatos nuevos, entre otros	94.892	310-2008-INDECI del 18-Aug-08	Para la atención de la población damnificada por el sismo ocurrido el 15.AGO.2007
80	Tecnología Industrial y Nacional S.A.	50 cajas de agua natural Trevi por 20 litros	1.000	310-2008-INDECI del 18-Aug-08	Para la atención de la población damnificada por el sismo ocurrido el 15.AGO.2007
81	Instituto Peruano de Energía Nuclear	278 bidones vacíos de 20 litros	556	310-2008-INDECI del 18-Aug-08	Para la atención de la población damnificada por el sismo ocurrido el 15.AGO.2007
82	Fesepsa S.A.	10,000 máscaras contra polvo	35.742	310-2008-INDECI del 18-Aug-08	Para la atención de la población damnificada por el sismo ocurrido el 15.AGO.2007

**2.3.1. A NIVEL NACIONAL****2.3.1.1 AYUDA HUMANITARIA RECIBIDA PARA LA ATENCION DE EMERGENCIAS A NIVEL NACIONAL DURANTE EL AÑO 2008****CUADRO B. AYUDA HUMANITARIA RECIBIDA EN ESPECIES**

N°	ENTIDAD DONANTE	DESCRIPCION ARTICULOS	VALOR S/.	RESOLUCION JEFATURAL DE ACEPTACION	DESTINO
83	Saga Falabella S.A.	326 pares de zapatilla amarre liga	7.381	310-2008-INDECI del 18-Aug-08	Para la atención de la población damnificada por el sismo ocurrido el 15.AGO.2007
84	Packplast SR.Ltda.	89 bobinas manga negra abierta	36.249	310-2008-INDECI del 18-Aug-08	Para la atención de la población damnificada por el sismo ocurrido el 15.AGO.2007
85	Perufarma S.A	Linternas de mano, pilas entre otros	16.488	310-2008-INDECI de 18-Aug-08	Para la atención de la población damnificada por el sismo ocurrido el 15.AGO.2007
86	Congreso de la República	1,280 colchones	46.458	310-2008-INDECI del 18-Aug-08	Para la atención de la población damnificada por el sismo ocurrido el 15.AGO.2007
87	Comandancia de la Base Naval del Callao	Ropa y calzado usado diversos	230	310-2008-INDECI del 18-Aug-08	Para la atención de la población damnificada por el sismo ocurrido el 15.AGO.2007
88	Asociados y Empleados de la ADOGEN	40 litros de agua mineral, 40 kilos de viveres varios, 01 cajax24 unidades de leche evaporada y 5.50 kg de ropa usada	296	310-2008-INDECI del 18-Aug-08	Para la atención de la población damnificada por el sismo ocurrido el 15.AGO.2007
89	Banco de la Nación	62 (sesenta y dos) unidades de blusas, 84 (ochenta y cuatro) unidades de camisas, 163 (ciento sesenta y tres) termos, 50 (cincuenta) pares de zapatos para dama y 150 (ciento cincuenta) pares zapatos varón	96.595	321-2008-INDECI del 22-Aug-08	Para la atención de la población damnificada por bajas temperaturas en los departamentos de Puno, Tacna, Arequipa, Moquegua, Apurímac, Ayacucho, Cusco, Huancavelica, Junín y Pasco
90	Intendencia de Aduana Cusco de la Superintendencia Nacional de Administración Tributaria - SUNAT	Diversos bienes (frazadas, colchas, cobertores y colchones)	2.118	346-2008-INDECI del 27-Aug-08	Para la atención de la población damnificada por el sismo ocurrido el 15.AGO.2007
91	Intendencia de Aduana Mollendo de la Superintendencia Nacional de Administración Tributaria - SUNAT	12,720.102 kilos de diversos bienes (prendas de vestir diversas, calzados, zapatillas, correas, guantes, frazadas, entre otros)	271.416	373-2008-INDECI del 10/09/2008	Para la atención de la población damnificada por bajas temperaturas en los departamentos de Puno, Tacna, Arequipa, Moquegua, Apurímac, Ayacucho, Cusco, Huancavelica, Junín y Pasco
92	KURESA S.A.	7,200 unidades de cintas de embalaje pegafan 740 CLEAR 2" x 55 yds.	9.772	388-2008-INDECI del 17/09/2008	Para la atención de la población damnificada por el sismo ocurrido el 15.AGO.2007
93	MONARK PERU S.A.	02 (dos) tricilos estándar 1.20 mts. X 0 80 mts. MONARK PER	800	388-2008-INDECI del 17/09/2008	Para la atención de la población damnificada por el sismo ocurrido el 15.AGO.2007
94	INDUMOTORA DEL PERU S.A	800 kilos de arroz-sonko, 1,248 bolsas de avena 3 ositos por 100 gramos, 552 bolsas de avena 3 ositos por 200 gramos, 1,971 conservas de pescado agua y sal - Grat. al Natural 170 G, 122 frazadas de 1 1/2 plaza, 2,426 tarros de leche evaporada grande - Pura Vida 410 G y 960 pastillas potabilizadoras de agua	15.394	388-2008-INDECI del 17/09/2008	Para la atención de la población damnificada por el sismo ocurrido el 15.AGO.2007



2.3.1. A NIVEL NACIONAL

2.3.1.1 AYUDA HUMANITARIA RECIBIDA PARA LA ATENCION DE EMERGENCIAS A NIVEL NACIONAL DURANTE EL AÑO 2008

CUADRO B. AYUDA HUMANITARIA RECIBIDA EN ESPECIES

N°	ENTIDAD DONANTE	DESCRIPCION ARTICULOS	VALOR S/.	RESOLUCION JEFATURAL DE ACEPTACION	DESTINO
95	Empresa de Generación de Energía Eléctrica del Centro S.A. - EGECCEN S.A.	02 (dos) carretillas Buggy usadas, 37 cojines usados, 26 colchones usados, 13 edredones usados, 22 frazadas usadas, 15 manteles usados, 21 palas cucharas usadas y 21 picos de punta y pala usados	157	388-2008-INDECI del 17/09/2008	Para la atención de la población damnificada por el sismo ocurrido el 15.AGO.2007
96	MANCHETE S.A.C.	575 unidades de chompas de hilado acrílico	6.900	388-2008-INDECI del 17/09/2008	Para la atención de la población damnificada por el sismo ocurrido el 15.AGO.2007
97	LEON & RUSSO INGENIEROS S.A.C.	100 (cien) frazadas polar	1.700	388-2008-INDECI del 17/09/2008	Para la atención de la población damnificada por el sismo ocurrido el 15.AGO.2007
98	Empresa QUIMICA SUIZA S.A.	24,000 unidades de toallas higiénicas (Nosotras Plus Rapisec)	2.922	394-2008-INDECI del 18/09/2008	Para la atención de la población damnificada por el sismo ocurrido el 15.AGO.2007
99	Empresa MODAS DIVERSAS DEL PERU S.A.C. - MODIPSA	1,843 prendas de vestir diversas	91.200	395-2008-INDECI del 18/09/2008	Para la atención de la población damnificada por bajas temperaturas en los departamentos de Puno, Tacna, Arequipa, Moquegua, Apurímac, Ayacucho, Cusco, Huancavelica, Junín y Pasco
100	Empresas Comerciales S.A.	1,422 pares de calzados de distintos tipos	35.908	396-2008-INDECI del 18/09/2008	Para la atención de la población damnificada por bajas temperaturas en los departamentos de Puno, Tacna, Arequipa, Moquegua, Apurímac, Ayacucho, Cusco, Huancavelica, Junín y Pasco
101	DHL Global Forwarding Perú S.A.	1,110 kilos de diversos bienes (agua mineral, alimentos, ropa usada, entre otros)	2.541	402-2008-INDECI del 19/09/2008	Para la atención de la población damnificada por el sismo ocurrido el 15.AGO.2007
102	Construcciones Listos S.A.C	30 frazadas de 1 1/2 plaza modelo tigre	1.080	416-2008-INDECI del 10/10/2008	Para la atención de la población damnificada por el sismo ocurrido el 15.AGO.2007
103	Procter & Gamble Perú y Yobel Supply Chain Management S.A.	54,720 kits de limpieza diversos	1.975.721	416-2008-INDECI del 10/10/2008	Para la atención de la población damnificada por el sismo ocurrido el 15.AGO.2007
104	Municipalidad Provincial de Sihuas - Ancash	693 bultos conteniendo productos varios (alimentos, ropa, frazadas)	8.316	451-2008-INDECI del 05/11/2008	Para la atención de la población damnificada por el sismo ocurrido el 15.AGO.2007
105	Intendencia de Aduana de Iquitos de la Superintendencia Nacional de Administración Tributaria - SUNAT	Diversos bienes (prendas de vestir diversas, edredones, accesorios de ferretería, hamacas, motosierras, refrigerador, motores, entre otros)	125.038	469-2008-INDECI del 28/11/2008	Para la atención de la población damnificada por el sismo ocurrido el 15.AGO.2007
106	Intendencia de Aduana de Iquitos de la Superintendencia Nacional de Administración Tributaria - SUNAT	511.90 kilos consistentes en prendas de vestir diversas	12.882	471-2008-INDECI del 28/11/2008	Para la atención de la población afectada y/o damnificada en la región de Loreto.

**2.3.1. A NIVEL NACIONAL****2.3.1.1 AYUDA HUMANITARIA RECIBIDA PARA LA ATENCION DE EMERGENCIAS A NIVEL NACIONAL DURANTE EL AÑO 2008****CUADRO B. AYUDA HUMANITARIA RECIBIDA EN ESPECIES**

N°	ENTIDAD DONANTE	DESCRIPCION ARTICULOS	VALOR S/.	RESOLUCION JEFATURAL DE ACEPTACION	DESTINO
107	Intendencia Aduana de Arequipa de la Superintendencia Nacional de Administración Tributaria - SUNAT	Diversos bienes (abrazaderas plásticas para bicicleta, baterías de diferentes modelos y marcas, ropa diversa, gorros, fósforos, casacas, correas, zapatillas, bolsas plásticas, encendedores, crema dental, entre otros bienes)	126.385	491-2008-INDECI del 15/12/2008	Para la atención de la población damnificada por el sismo ocurrido el 15.AGO.2007
108	Intendencia Aduana Aerea del Callao de la Superintendencia Nacional de Administración Tributaria - SUNAT	Diversos bienes (prendas de vestir, zapatillas, zapatos, entre otros)	36.851	492-2008-INDECI del 15/12/2008	Para la atención de la población afectada por las bajas temperaturas en las zonas alto andinas de los departamentos de Puno, Tacna, Arequipa, Moquegua, Apurímac, Ayacucho, Cusco, Huancavelica, Junín y Pasco
109	Intendencia Nacional de Administración de la Superintendencia Nacional de Administración Tributaria - SUNAT	17,733.514 kilos de diversos bienes (alimentos, guantes de jebe, utensilios de cocina, prendas de vestir, zapatillas, entre otros)	684.161	494-2008-INDECI del 15/12/2008	Para la atención de la población damnificada por el sismo ocurrido el 15.AGO.2007

Fuente: Dirección Nacional de Logística - INDECI

Elaboración: Oficina de Estadística y Telemática del INDECI



2.3.1. A NIVEL NACIONAL

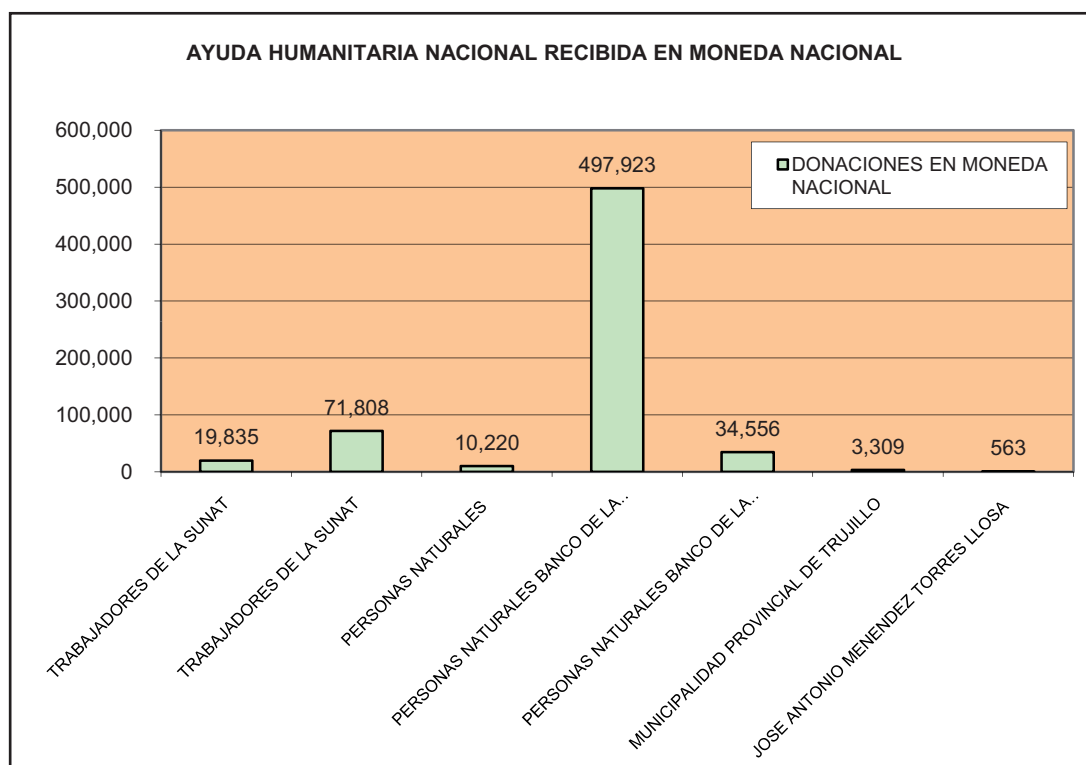
2.3.1.1 AYUDA HUMANITARIA RECIBIDA PARA LA ATENCION DE EMERGENCIAS A NIVEL NACIONAL DURANTE EL AÑO 2008

CUADRO C. AYUDA HUMANITARIA RECIBIDA MEDIANTE DONACIONES DINERARIAS POR DIVERSAS EMERGENCIAS 2008

Nº	FECHA	DONANTE	MOTIVO	RESOLUCION Nº	SOLES S/.
TOTAL					638.214
01	15-Ene-08	TRABAJADORES DE LA SUNAT	FRIAJE	008-08	19.835
02	15-Ene-08	TRABAJADORES DE LA SUNAT	SISMO	009-08	71.808
03	14-Mar-08	PERSONAS NATURALES	SISMO	094-08	10.220
04	01-Abr-08	PERSONAS NATURALES BANCO DE LA NACION	SISMO	120-08	497.923
05	01-Abr-08	PERSONAS NATURALES BANCO DE LA NACION	SISMO	121-08	34.556
06	16-Abr-08	MUNICIPALIDAD PROVINCIAL DE TRUJILLO	SISMO	146-08	3.309
07	21-Ago-08	JOSE ANTONIO MENENDEZ TORRES LLOSA	FRIAJE	312-08	563

Fuente: Dirección Nacional de Logística - INDECI

Elaboración: Oficina de Estadística y Telemática del INDECI





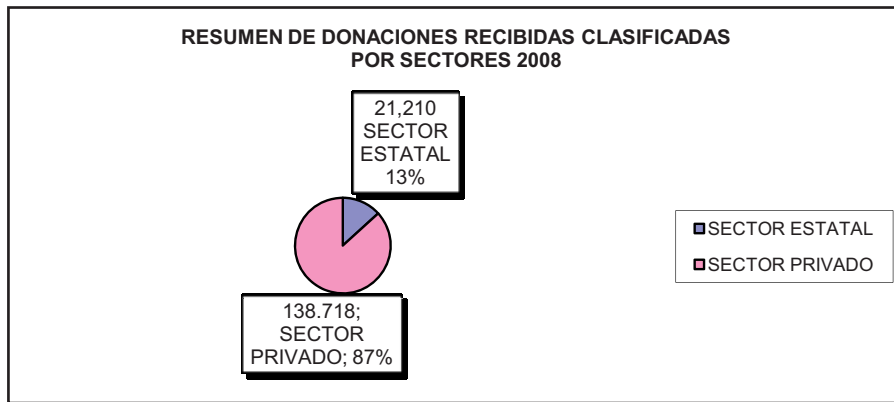
2.3.1. A NIVEL NACIONAL

2.3.1.2 DONACIONES RECIBIDAS EN EL ESTADIO NACIONAL EN LA CAMPAÑA DE PREVENCIÓN 2008 “ANTE EL FRÍO MEJOR PREVENIDOS”

CUADRO A. RESUMEN DE DONACIONES RECIBIDAS CLASIFICADAS POR SECTORES

SECTOR	CANTIDAD DE DONANTES	TOTAL DE DONACIONES Kgs.	% DE DONACIONES
TOTAL	3.348	159.928	100,00
SECTOR ESTATAL	37	21.210	13,26
SECTOR PRIVADO	3.311	138.718	86,74

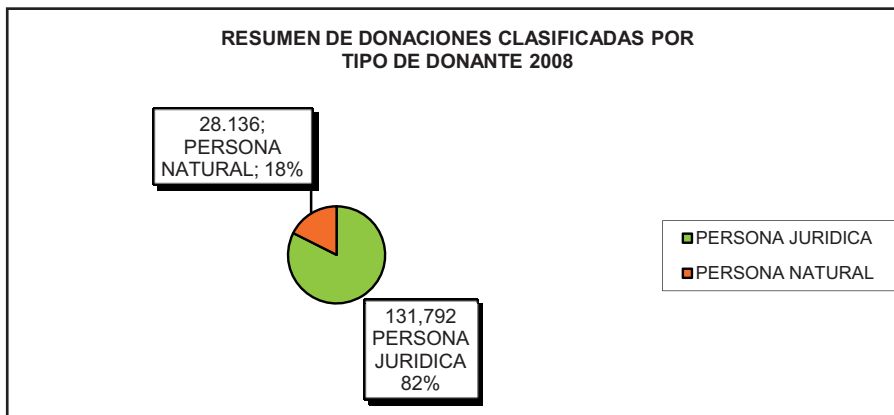
Fuente: Dirección Regional INDECI - Costa Centro
Elaboración: Oficina de Estadística y Telemática - INDECI



CUADRO B. RESUMEN DE DONACIONES RECIBIDAS CLASIFICADAS POR TIPO DE DONANTE

TIPO DE DONANTE	CANTIDAD DE DONANTES	TOTAL DE DONACIONES Kgs.	% DE DONACIONES
TOTAL	3.348	159.928	100,00
PERSONA JURIDICA	145	131.792	82,41
PERSONA NATURAL	3.203	28.136	17,59

Fuente: Dirección Regional INDECI - Costa Centro
Elaboración: Oficina de Estadística y Telemática - INDECI





2.3.1. A NIVEL NACIONAL

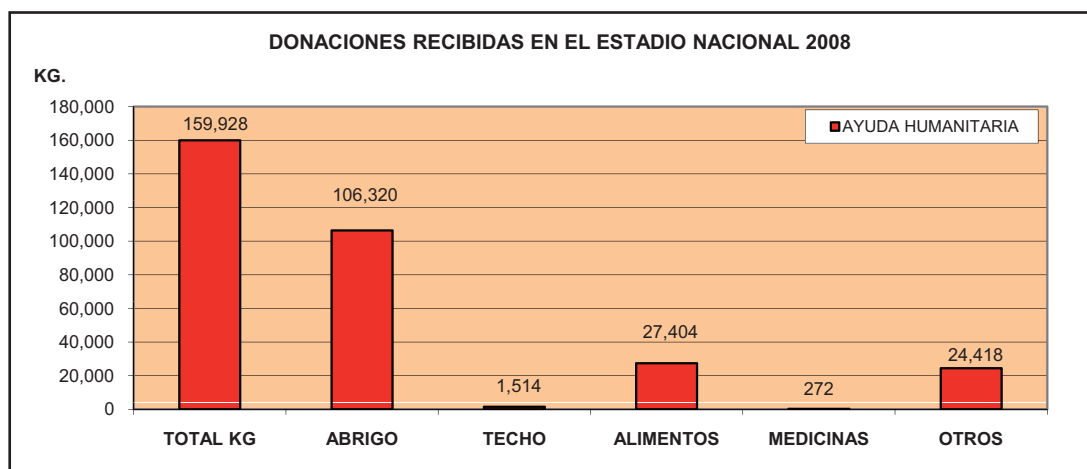
2.3.1.2 DONACIONES RECIBIDAS EN EL ESTADIO NACIONAL EN LA CAMPAÑA DE PREVENCIÓN 2008 “ANTE EL FRÍO MEJOR PREVENIDOS”

CUADRO C. DONACIONES RECIBIDAS POR TIPO DE SECTOR Y MESES

MES	SECTOR	TOTAL	BIENES DE AYUDA HUMANITARIA (EN KGS.)					
			TOTAL KG	ABRIGO	TECHO	ALIMENTOS	MEDICINAS	OTROS
TOTAL GENERAL		3.348	159.928	106.320	1.514	27.404	272	24.418
MAYO	TOTAL MES MAYO	593	85.720	41.793	1.476	18.321	43	24.087
	SECTOR ESTATAL	3	736	647		89		
	SECTOR PRIVADO	590	84.984	41.146	1.476	18.232	43	24.087
JUNIO	TOTAL MES JUNIO	1.475	20.322	18.881	35	1.070	150	186
	SECTOR ESTATAL	13	5.256	4.973		237	1	45
	SECTOR PRIVADO	1.462	15.066	13.908	35	833	149	141
JULIO	TOTAL MES JULIO	977	21.720	15.600	0	5.991	50	79
	SECTOR ESTATAL	11	3.042	3.033			9	
	SECTOR PRIVADO	966	18.678	12.567		5.991	41	79
AGOSTO	TOTAL MES AGOSTO	303	32,166	30.046	3	2.022	29	66
	SECTOR ESTATAL	10	12.176	10.179		1.971	9	17
	SECTOR PRIVADO	293	19.990	19.867	3	51	20	49

Fuente: Dirección Nacional de Logística - INDECI

Elaboración: Oficina de Estadística y Telemática del INDECI





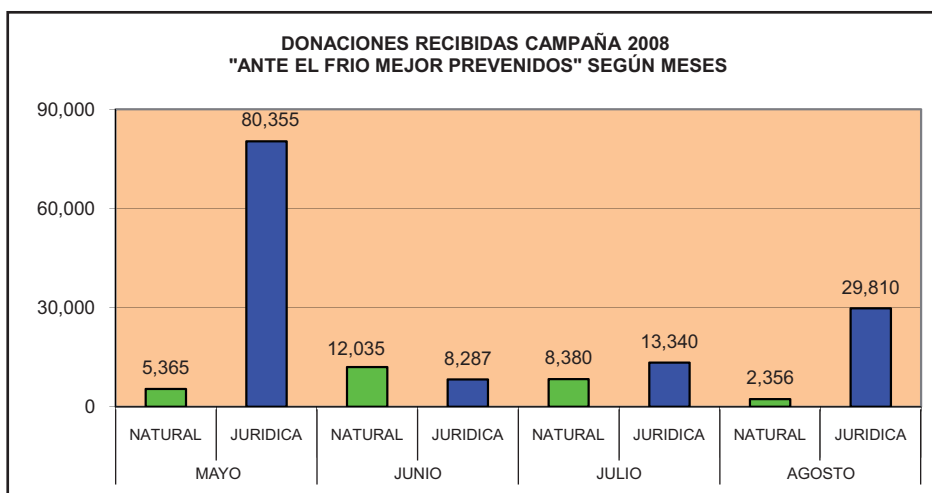
2.3.1. A NIVEL NACIONAL

2.3.1.2 DONACIONES RECIBIDAS EN EL ESTADIO NACIONAL EN LA CAMPAÑA DE PREVENCIÓN 2008 "ANTE EL FRÍO MEJOR PREVENIDOS"

CUADRO D. DONACIONES RECIBIDAS POR TIPO DE PERSONA SEGÚN MESES

MES	PERSONA		TOTAL AYUDA KGS.	BIENES DE AYUDA HUMANITARIA (EN KGS.)				
	NAT / JUR	TOTAL PERS.		ABRIGO	TECHO	ALIMENTOS	MEDICINAS	OTROS
TOTAL PERSONAS		3.348	159.928	106.320	1.514	27.404	272	24.418
PERSONA NATURAL		3.203	28.136	27.085	38	434	231	348
PERSONA JURIDICA		145	131.792	79.235	1.476	26.970	41	24.070
MAYO	TOTAL MES MAYO		85.720	41.793	1.476	18.321	43	24.087
	NATURAL	578	5.365	5.115	0	94	43	113
	JURIDICA	15	80.355	36.678	1.476	18.227	0	23.974
JUNIO	TOTAL MES JUNIO		20.322	18.881	35	1.070	150	186
	NATURAL	1.424	12.035	11.514	35	223	127	136
	JURIDICA	51	8.287	7.367	0	847	23	50
JULIO	TOTAL MES JULIO		21.720	15.600	0	5.991	50	79
	NATURAL	925	8.380	8.185	0	91	41	63
	JURIDICA	52	13.340	7.415	0	5.900	9	16
AGOSTO	TOTAL MES AGOSTO		32.166	30.046	3	2.022	29	66
	NATURAL	276	2.356	2.271	3	26	20	36
	JURIDICA	27	29.810	27.775	0	1.996	9	30

Fuente: Dirección Nacional de Logística - INDECI
Elaboración: Oficina de Estadística y Telemática del INDECI





2.3.1.2 CAMPAÑA DE DONACIONES EN EL ESTADIO NACIONAL “ANTE EL FRIO MEJOR PREVENIDOS”



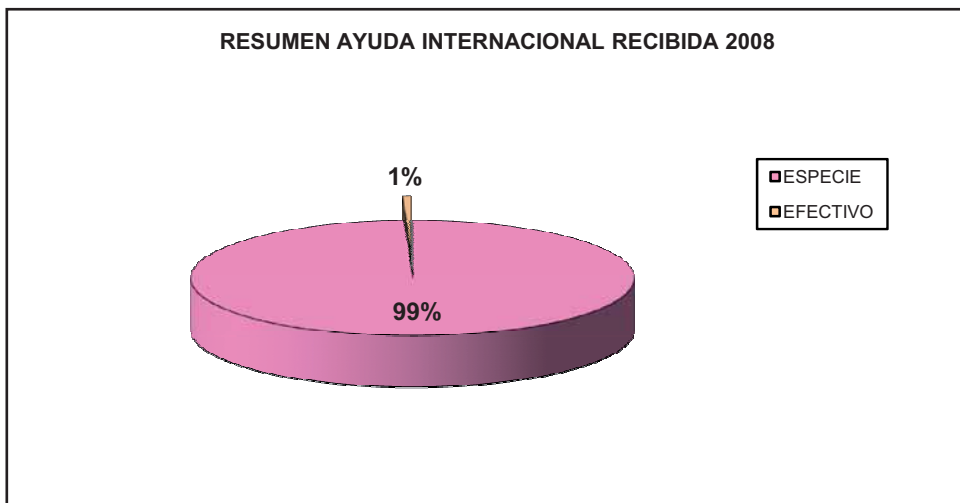


2.3.2. A NIVEL INTERNACIONAL

CUADRO A. RESUMEN DE DONACIONES RECIBIDAS A NIVEL INTERNACIONAL

TIPO DE DONANTE	CANTIDAD DE DONANTES	VALOR DE LAS DONACIONES S/.	% DE DONACIONES
TOTAL	107	7.421.923	100,00
ESPECIE	96	7.378.603	99,42
EFFECTIVO	11	43.320	0,58

Fuente: Dirección Regional INDECI - Costa Centro
Elaboración: Oficina de Estadística y Telemática - INDECI





2.3.2 A NIVEL INTERNACIONAL

CUADRO B. AYUDA HUMANITARIA INTERNACIONAL RECIBIDA EN ESPECIES PARA LA ATENCION DE LAS DIVERSAS EMERGENCIAS OCURRIDAS EN EL PERU EN EL AÑO 2008

N°	ENTIDAD DONANTE	PAIS	ARTICULOS DONADOS	VALOR EN MONEDA INTERNACIONAL S/.	RESOLUCION DE ACEPTACION E INAFECTACION TRIBUTARIA	DESTINO
TOTAL GENERAL				7.378.603		
1	Republica Islamica de Pakistan	PAKISTAN	125 unidades de carpas y accesorios	239.218	013-2008-INDECI del 16.01.2008	Para la atención de la población damnificada por el sismo ocurrido el 15.AGO.2007
2	Republica Islamica de Pakistan	PAKISTAN	54 unidades de carpas y accesorios	51.259	013-2008-INDECI del 16.01.2008	Para la atención de la población damnificada por el sismo ocurrido el 15.AGO.2007
3	Comunidad Peruana residente en Guayaquil, a través del Consulado General del Perú en Guayaquil	ECUADOR	Alimentos, ropa y zapatos usados	805	013-2008-INDECI del 10.11.2008	Para la atención de la población damnificada por el sismo ocurrido el 15.AGO.2007
4	Republica Islamica de Pakistan	PAKISTAN	35 carpas y accesorios	33.224	030-2008-INDECI del 25.01.2008	Para la atención de la población damnificada por el sismo ocurrido el 15.AGO.2007
5	Consulado General del Perú en la Ciudad de Miami de los Estados Unidos de America	EE.UU.	02 contenedores de 40 pies portando diversos bienes (ropa usada, bolsas de dormir, cama comodoy, andadores, carpa familiar, víveres diversos, zapatos y otros)	62.760	030-2008-INDECI del 25.01.2008	Para la atención de la población damnificada por el sismo ocurrido el 15.AGO.2007
6	Comunidad de Australia	AUSTRALIA	109 bultos con prendas de vestir diversas	11.980	030-2008-INDECI del 25.01.2008	Para la atención de la población damnificada por el sismo ocurrido el 15.AGO.2007
7	ENVIRONMENTAL SYSTEMS RESEARCH INSTITUTE INC. - ESRI, INC.	EE.UU.	06 Licencias de Software ArcGIS	281	062-2008-INDECI del 21.02.2008	Destinada para implementación de los Sistemas de Información Geográfica "SIG" del INDECI.
8	Consulado General del Perú en la Ciudad de Miami de los Estados Unidos de America	EE.UU.	01 Contenedor de 40 pies, portando diversos bienes (prendas de vestir diversas, calzados, juguetes, alimentos varios, andadores médicos, camilla plegable, pañales desechables, carpas, entre otros).	30.210	136-2008-INDECI del 09.04.2008	Para la atención de la población damnificada por el sismo ocurrido el 15.AGO.2007
9	Comunidad Peruana Residente en la Ciudad de Miami, a través del Consulado General del Perú en la Ciudad de Miami de los Estados Unidos de America	EE.UU.	02 contenedores de 40 pies portando diversos bienes (prendas de vestir diversas, zapatos, juguetes, medicamentos varios, víveres varios, frazadas, colchones, artículos de cocina, artículos de higiene, artículos para bebés, carpas varias, pañales desechables, entre otros).	9.578	136-2008-INDECI del 09.04.2008	Atención a la población damnificada por el sismo ocurrido el 15.08.2007.

**2.3.2 A NIVEL INTERNACIONAL****CUADRO B. AYUDA HUMANITARIA INTERNACIONAL RECIBIDA EN ESPECIES PARA LA ATENCION DE LAS DIVERSAS EMERGENCIAS OCURRIDAS EN EL PERU EN EL AÑO 2008**

N°	ENTIDAD DONANTE	PAIS	ARTICULOS DONADOS	VALOR EN MONEDA INTERNACIONAL S/.	RESOLUCION DE ACEPTACION E INAFECTACION TRIBUTARIA	DESTINO
10	Consulado General del Perú en la Ciudad de Miami de los Estados Unidos de America	EE.UU.	02 contenedores de 40 pies portando diversos bienes (prendas de vestir diversas, calzados, juguetes, andadores médicos, carpas bipersonales, agua mineral, medicinas varias, entre otros).	235.032	144-2008-INDECI del 11.04.2008	Atención a la población damnificada por el sismo ocurrido el 15.08.2007.
11	Consulado General del Perú en la Ciudad de Miami de los Estados Unidos de America	EE.UU.	03 contenedores de 40 pies portando diversos bienes (prendas de vestir diversas, calzados, juguetes, andadores, muletas, carpas, agua mineral, medicinas varias, linternas, utensilios de cocina, entre otros).	406.997	144-2008-INDECI del 11.04.2008	Para la atención de la población damnificada por el sismo ocurrido el 15.AGO.2007
12	Diversas personas, a traves de la Embajada del Perú en Ecuador y del Consulado General del Perú en Quito	ECUADOR	180 bultos portando prendas de vestir diversas (zapatos, frazadas, sábanas, colchas, alimentos, medicinas, entre otros).	34.582	151-2008-INDECI del 16.04.2008	Para la atención de la población damnificada por el sismo ocurrido el 15.AGO.2007
13	Residentes de la Ciudad de los Angeles, CA. a traves del Consulado General del Perú en los Angeles, CA, de los Estados Unidos de America	EE.UU.	01 contenedor de 40 pies portando diversos bienes (alimentos diversos, carpas nuevas y usadas, bolsas de dormir nuevas y usadas, zapatos, entre otros).	31.380	231-2008-INDECI del 17.06.2008	Para la atención de la población damnificada por el sismo ocurrido el 15.AGO.2007
14	Empresa Gloria S.A. , a traves del consulado del Perú en la Ciudad de Miami de los Estados Unidos de America.	EE.UU.	512 carpas	98.950	231-2008-INDECI del 17.06.2008	Para la atención de la población damnificada por el sismo ocurrido el 15.AGO.2007
15	La Dirección Nacional de Protección Civil y Administración de Desastres del Ministerio del Poder Popular para Relaciones Interiores y Justicia de la Republica Bolivariana de Venezuela.	VENEZUELA	Diversos bienes (alimentos varios, prendas de vestir, calzados diversos, entre otros).	132.358	233-2008-INDECI del 17.06.2008	Para la atención de la población damnificada por el sismo ocurrido el 15.AGO.2007
16	La Dirección Nacional de Protección Civil y Administración de Desastres del Ministerio del Poder Popular para Relaciones Interiores y Justicia de la Republica Bolivariana de Venezuela.	VENEZUELA	Diversos bienes (alimentos varios, medicinas, útiles de aseo personal, entre otros).	88.810	233-2008-INDECI del 17.06.2008	Para la atención de la población damnificada por el sismo ocurrido el 15.AGO.2007
17	MARBELIZE S.A.	ECUADOR	550 cajas de conservas de atún	10.479	237-2008-INDECI del 19.06.2008	Para la atención de la población damnificada por el sismo ocurrido el 15.AGO.2007



2.3.2 A NIVEL INTERNACIONAL

CUADRO B. AYUDA HUMANITARIA INTERNACIONAL RECIBIDA EN ESPECIES PARA LA ATENCION DE LAS DIVERSAS EMERGENCIAS OCURRIDAS EN EL PERU EN EL AÑO 2008

N°	ENTIDAD DONANTE	PAIS	ARTICULOS DONADOS	VALOR EN MONEDA INTERNACIONAL S/.	RESOLUCION DE ACEPTACION E INAFECTACION TRIBUTARIA	DESTINO
18	Gobierno de la República de Cuba	CUBA	Medicamentos diversos.	126.320	268-2008-INDECI, del 10 Julio 2008	Para la atención de la población damnificada por el sismo ocurrido el 15.AGO.2007, por bajas temperaturas y en general para la población damnificada ante desastres naturales de cualquier índole.
19	Consulado General del Perú en la Ciudad de Miami de los Estados Unidos de América	EE.UU	Bienes de ayuda humanitaria diversos, alimentos, medicamentos, sillas de ruedas, entre otros.	20.060	270-2008-INDECI, del 10 julio 2008	Para la atención de la población damnificada por el sismo ocurrido el 15.AGO.2007
20	Embajada del Perú en Ecuador	ECUADOR	Alimentos, colchones, frazadas, pañales desechables y medicamentos	17.140	271-2008-INDECI, del 10 julio 2008	Para la atención de la población damnificada por el sismo ocurrido el 15.AGO.2007
21	Consulado General del Perú en Hamburgo - Alemania	ALEMANIA	Contenedor de 40 pies portando alimentos diversos (arroz, bizcochos, galletas y Krit canapé)	87.486	272-2008-INDECI, del 10 julio 2008	Para la atención de la población damnificada por el sismo ocurrido el 15.AGO.2007
22	04 PROJECT INTERNATIONAL (CH) coordinated by U.A.S - Canadá	CANADA	04 (cuatro) contenedores de 40 pies portando calzados (diversas tallas y colores)	42.084	273-2008-INDECI, 10 Julio 2008	Para la atención de la población damnificada por el sismo ocurrido el 15.AGO.2007
23	Residentes en la República de Chile	CHILE	Diversos bienes (ropa usada y nueva, alimentos, medicinas, calzados, entre otros).	81.564	274-2008-INDECI, 10 Julio 2008	Para la atención de la población damnificada por el sismo ocurrido el 15.AGO.2007
24	Consulado General del Perú en Los Ángeles, CA. de los Estados Unidos de América, por los residentes en la ciudad de San Francisco y Embajada del Perú en la República Oriental del Uruguay	EE.UU.	04 (cuatro) contenedores de 40 pies portando diversos bienes (alimentos, ropa diversa, calzados, juguetes, entre otros).	64.705	275-2008-INDECI, 10 Julio 2008	Para la atención de la población damnificada por el sismo ocurrido el 15.AGO.2007
25	Consulado General del Perú a través de los residentes en la Ciudad de Miami de los Estados Unidos de América	EE.UU.	09 (nueve) contenedores de 40 pies portando diversos bienes (alimentos, ropa diversa, zapatos, juguetes, medicinas, agua mineral, entre otros)	232.217	276-2008-INDECI, 10 Julio 2008	Para la atención de la población damnificada por el sismo ocurrido el 15.AGO.2007
26	Embajada del Perú en Argentina	ARGENTINA	Diversos bienes (ropa nueva y usada, almohadas, bolsas de dormir, carpas, frazadas, calzados, entre otros)	257.901	279-2008-INDECI, 17 Julio 2008	Para la atención de la población damnificada por el sismo ocurrido el 15.AGO.2007



2.3.2 A NIVEL INTERNACIONAL

CUADRO B. AYUDA HUMANITARIA INTERNACIONAL RECIBIDA EN ESPECIES PARA LA ATENCION DE LAS DIVERSAS EMERGENCIAS OCURRIDAS EN EL PERU EN EL AÑO 2008

N°	ENTIDAD DONANTE	PAIS	ARTICULOS DONADOS	VALOR EN MONEDA INTERNACIONAL S/.	RESOLUCION DE ACEPTACION E INAFECTACION TRIBUTARIA	DESTINO
27	CONSULADO GENERAL DEL PERU EN PARIS.	FRANCIA	20 cajas de medicinas diversas.	6.364	305-2008-INDECI del 14.08.2008	Apoyo por las bajas temperaturas en las zonas alto andinas de los departamentos de Puno, Tacna, Arequipa, Moquegua, Apurímac, Ayacucho, Cusco, Huancavelica, Junín y Pasco.
28	Embajada del Perú en Finlandia, Organización Alands Fredsforening EMMAUS	FINLANDIA	662 (seiscientos sesenta y dos) kilos de ropa usada	809	378-2008-INDECI, 13 Septiembre 2008	Para apoyo a la campaña organizada por el INDECI ante las bajas temperaturas en las zonas alto andinas
29	Royal Dutch Airlines de Holanda	HOLANDA	consistente en diversos bienes (frazadas, juguetes, ropa usada, zapatos, entre otros)	47.168	379-2008-INDECI, 13 Septiembre 2008	Para la atención de la población damnificada por el sismo ocurrido el 15.AGO.2007
30	Residentes en la República de Chile	CHILE	Consistente en 70 bultos conteniendo diversos bienes (alimentos, bolsas de dormir, carpas, ropa usada, entre otros)	9.761	379-2008-INDECI, 13 Septiembre 2008	Para la atención de la población damnificada por el sismo ocurrido el 15.AGO.2007
31	Residentes Peruanos en la ciudad de Nueva York	EEUU	01 (un) contenedor conteniendo diversos bienes (alimentos, zapatos, ropa, medicinas, entre otros)	13.491	380-2008-INDECI, 13 Septiembre 2008	Para la atención de la población damnificada por el sismo ocurrido el 15.AGO.2007
32	El Comité Pro Ayuda al Perú en San Juan, Puerto Rico	PUERTO RICO	02 (dos) contenedores conteniendo diversos bienes (agua mineral, alimentos, camas, ropas usadas, zapatos, medicinas, artículos de higiene, entre otros)	59.360	380-2008-INDECI, 13 Septiembre 2008	Para la atención de la población damnificada por el sismo ocurrido el 15.AGO.2007
33	Consulado General del Perú en la ciudad de Salamanca	ESPAÑA	02 (dos) contenedores conteniendo diversos bienes (ropa nueva y usada, zapatos, chalecos, colchas, frazadas, alimentos, medicinas, entre otros).	10.364	380-2008-INDECI, 13 Septiembre 2008	Para la atención de la población damnificada por el sismo ocurrido el 15.AGO.2007
34	Consulado General del Perú en la ciudad de San Francisco, USA.	EEUU	01 contenedor conteniendo diversos bienes (carpas, bolsas de dormir, colchonetas, frazadas, alimentos envasados y enlatados, ropa nueva, agua mineral, entre otros)	11.864	380-2008-INDECI, 13 Septiembre 2008	Para la atención de la población damnificada por el sismo ocurrido el 15.AGO.2007
35	Consulado General del Perú en la ciudad de San Francisco, USA.	EEUU	01 contenedor conteniendo diversos bienes (carpas, bolsas de dormir, colchonetas, frazadas, alimentos envasados y enlatados, ropa nueva, agua mineral, fundas para almohadas, guantes de cuero, crema facial, entre otros)	13.665	380-2008-INDECI, 13 Septiembre 2008	Para la atención de la población damnificada por el sismo ocurrido el 15.AGO.2007



2.3.2 A NIVEL INTERNACIONAL

CUADRO B. AYUDA HUMANITARIA INTERNACIONAL RECIBIDA EN ESPECIES PARA LA ATENCION DE LAS DIVERSAS EMERGENCIAS OCURRIDAS EN EL PERU EN EL AÑO 2008

N°	ENTIDAD DONANTE	PAIS	ARTICULOS DONADOS	VALOR EN MONEDA INTERNACIONAL S/.	RESOLUCION DE ACEPTACION E INAFECTACION TRIBUTARIA	DESTINO
36	Consulado General del Perú en París - Francia	FRANCIA	01 (un) contenedor de 40 pies portando diversos bienes (zapatos, ropa, sábanas, y toallas nuevas para hospital, sillas de ruedas, entre otros)	10.266	381-2008-INDECI, 15 Septiembre 2008	Para la atención de la población damnificada por el sismo ocurrido el 15.AGO.2007
37	Consulado Honorario del Perú en la ciudad de San Juan- Puerto Rico	PUERTO RICO	01(un) contenedor de 40 pies portando diversos bienes (ropa usada, calzado, sabanas, sombrillas, medicinas, víveres, entre otros)	29.780	381-2008-INDECI, 15 Septiembre 2008	Para la atención de la población damnificada por el sismo ocurrido el 15.AGO.2007
38	Consulado Honorario del Perú en la ciudad de San Juan- Puerto Rico	PUERTO RICO	01(un) contenedor de 40 pies portando diversos bienes (ropa usada, calzado, sábanas, sombrillas, medicinas, víveres, entre otros)	29.780	381-2008-INDECI, 15 Septiembre 2008	Para la atención de la población damnificada por el sismo ocurrido el 15.AGO.2007
39	Consulado General del Perú en la ciudad de Sevilla - España	ESPAÑA	01 (un) 40 pies portando diversos bienes (agua mineral, alimentos enlatados, ropa y zapatos usados, entre otros)	13.527	381-2008-INDECI, 15 Septiembre 2008	Para la atención de la población damnificada por el sismo ocurrido el 15.AGO.2007
40	Embajada del Perú en los Estados Unidos de América	EEUU	01 (un) contenedor de 40 pies portando diversos bienes (ropa, zapatos, agua mineral, carpa, edredones, gigantografías, entre otros)	7.538	381-2008-INDECI, 15 Septiembre 2008	Para la atención de la población damnificada por el sismo ocurrido el 15.AGO.2007
41	Embajada de la República del Perú en Japón	JAPÓN	01 (un) contenedor de 20 pies y 01 (un) 40 pies portando diversos bienes (bolsas de dormir, camillas estacionarias, colchonetas térmicas, muletas, pantalla para radiografía, ropa, sillas de ruedas, entre otros)	70.765	381-2008-INDECI, 15 Septiembre 2008	Para la atención de la población damnificada por el sismo ocurrido el 15.AGO.2007
42	Consulado General del Perú en la ciudad de Miami, USA	EEUU	13 (trece) contenedores conteniendo diversos bienes (alimentos varios, ropa, zapatos, juguetes, suministros médicos usados, entre otros)	407.940	382-2008-INDECI, 15 Septiembre 2008	Para la atención de la población damnificada por el sismo ocurrido el 15.AGO.2007
43	Centro de Insulin Zum Leben de la Doctora Heidem Schmiedebach de Alemania	ALEMANIA	02 (dos) cajas conteniendo medicinas varias	5.605	387-2008-INDECI, 17 Septiembre 2008	Para la atención de la población damnificada por el sismo ocurrido el 15.AGO.2007
44	Federation Des Associations Peruvienes en France (FAPF)	FRANCIA	23 (veinti tres) cajas conteniendo medicinas varias	3.291	387-2008-INDECI, 17 Septiembre 2008	Para la atención de la población damnificada por el sismo ocurrido el 15.AGO.2007
45	Comité de Emergencia de Ayuda al Perú por el terremoto de Pisco, Miami, Florida USA	EEUU	Diversos bienes (alimentos, ropa diversas, zapatos, juguetes, entre otros)	92.550	387-2008-INDECI, 17 Septiembre 2008	Para la atención de la población damnificada por el sismo ocurrido el 15.AGO.2007

**2.3.2 A NIVEL INTERNACIONAL****CUADRO B. AYUDA HUMANITARIA INTERNACIONAL RECIBIDA EN ESPECIES PARA LA ATENCION DE LAS DIVERSAS EMERGENCIAS OCURRIDAS EN EL PERU EN EL AÑO 2008**

N°	ENTIDAD DONANTE	PAIS	ARTICULOS DONADOS	VALOR EN MONEDA INTERNACIONAL S/.	RESOLUCION DE ACEPTACION E INAFECTACION TRIBUTARIA	DESTINO
46	Embajada del Perú y Consulado General del Perú en Quito - Ecuador	ECUADOR	Diversos bienes contenidos en 309 cajas (frazadas, alimentos, ropa usada, utensilios de cocina, entre otros)	27.429	389-2008-INDECI, 17 Septiembre 2008	Para la atención de la población damnificada por el sismo ocurrido el 15.AGO.2007
47	Consulado General del Perú en México	MÉXICO	Diversos bienes (ropa nueva, medicamentos, alimentos, pañales, zapatos, entre otros)	29.510	397-2008-INDECI, 18 Septiembre 2008	Para la atención de la población damnificada por el sismo ocurrido el 15.AGO.2007
48	Consulado General del Perú en la Ciudad de Miami de los Estados Unidos de América	EEUU	Diversos bienes (alimentos, ropa nueva, zapatos, medicinas, pañales, sillas de ruedas, carpas, frazadas, agua, entre otros)	31.590	397-2008-INDECI, 18 Septiembre 2008	Para la atención de la población damnificada por el sismo ocurrido el 15.AGO.2007
49	Consulado General del Perú en la ciudad de Sevilla - España	ESPAÑA	01 (un) contenedor de 40 pies, portando diversos bienes (agua mineral, alimento, ropa y zapatos usados, entre otros)	13.505	401-2008-INDECI, 19 Septiembre 2008	Para la atención de la población damnificada por el sismo ocurrido el 15.AGO.2007
50	Consulado General del Perú en San Francisco - USA	EEUU	Diversos bienes (alimentos enlatados, ropa, zapatos, zapatillas, colchas nuevas y usadas, carpas, pañales, entre otros)	11.972	403-2008-INDECI, 19 Septiembre 2008	Para la atención de la población damnificada por el sismo ocurrido el 15.AGO.2007
51	Consulado Honorario del Perú en Salamanca	ESPAÑA	Diversos bienes (ropa, zapatos, frazadas usadas, esparadrapos, gasas, jeringas, entre otros)	63.844	403-2008-INDECI, 19 Septiembre 2008	Para la atención de la población damnificada por el sismo ocurrido el 15.AGO.2007
52	La Association Aviation Sans Frontieres de Paris - Francia	FRANCIA	720 frascos de pastillas purificadores de agua	11.761	403-2008-INDECI, 19 Septiembre 2008	Para la atención de la población damnificada por el sismo ocurrido el 15.AGO.2007
53	The Corporation of the Presiding Bishop of the Church of Jesus Christ of Latter - Day Saints de USA	EEUU	Diversos bienes (carpas familiares para 06 personas, frazadas, juguetes, kits de alimentos, kits escolar, kits de higiene, ropa usada, entre otros)	939.593	403-2008-INDECI, 19 Septiembre 2008	Para la atención de la población damnificada por el sismo ocurrido el 15.AGO.2007
54	La Aviacion KLM Cargo Barcelona de España	ESPAÑA	Diversos bienes (ropa usada, calzados, muletas de aluminio y madera, mochilas, edredones, entre otros)	8.270	403-2008-INDECI, 19 Septiembre 2008	Para la atención de la población damnificada por el sismo ocurrido el 15.AGO.2007
55	La Empresa Peruvian Motors INC - USA	EEUU	01 contenedor conteniendo diversos bienes (ropa usada, calzados, muletas de aluminio y madera, mochilas, edredones, entre otros)	30.210	403-2008-INDECI, 19 Septiembre 2008	Para la atención de la población damnificada por el sismo ocurrido el 15.AGO.2007
56	Embajada del Perú en San José - Costa Rica	COSTA RICA	Diversos bienes (ropa, zapatos usados, medicinas, alimentos, carpas, frazadas, jabones de tocador, pañales desechables, pasta dental, shampoo en sachet, entre otros)	4.750	403-2008-INDECI, 19 Septiembre 2008	Para la atención de la población damnificada por el sismo ocurrido el 15.AGO.2007



2.3.2 A NIVEL INTERNACIONAL

CUADRO B. AYUDA HUMANITARIA INTERNACIONAL RECIBIDA EN ESPECIES PARA LA ATENCION DE LAS DIVERSAS EMERGENCIAS OCURRIDAS EN EL PERU EN EL AÑO 2008

N°	ENTIDAD DONANTE	PAIS	ARTICULOS DONADOS	VALOR EN MONEDA INTERNACIONAL S/.	RESOLUCION DE ACEPTACION E INAFECTACION TRIBUTARIA	DESTINO
57	Consulado General del Perú en la ciudad de Nueva York - USA		Diversos bienes (alimentos enlatados, calzados, camas hospitalarias, colchas, edredones, juguetes, ropa, pañales, toallas usadas, entre otros)	10.514	403-2008-INDECI, 19 Septiembre 2008	Para la atención de la población damnificada por el sismo ocurrido el 15.AGO.2007
58	El Sistema Nacional de Protección Civil del Ministerio de Gobierno y Justicia de la República de Panamá	PANAMA	01 (un) contenedor conteniendo diversos bienes (agua mineral, alimentos, colchas, platos, cubiertos y vasos descartables, kits de aseo, generadores eléctricos portátiles, entre otros)	2.441	403-2008-INDECI, 19 Septiembre 2008	Para la atención de la población damnificada por el sismo ocurrido el 15.AGO.2007
59	Consulado General del Perú en la Ciudad de Miami de los Estados Unidos de América	EEUU	Agua mineral, alimentos enlatados, medicinas, pañales desechables, entre otros	116.239	409-2008-INDECI, 02 Octubre 2008	Para la atención de la población damnificada por el sismo ocurrido el 15.AGO.2007
60	Consulado General del Perú en la Ciudad de Miami de los Estados Unidos de América	EEUU	Bienes de ayuda humanitaria, consistente en: pañales, muletas (implemento médico) y parrillas portátil (gradillas)	1.327	409-2008-INDECI, 02 Octubre 2008	Para la atención de la población damnificada por el sismo ocurrido el 15.AGO.2007
61	Agencia de los Estados Unidos para el Desarrollo Internacional (USAID)	EEUU	50 bultos conteniendo 500 bolsas de cuerpo	15.820	414-2008-INDECI, 07 Octubre 2008	Para la atención de la población damnificada por el sismo ocurrido el 15.AGO.2007
62	Consulado Honorario del Perú en la ciudad de San Juan, Puerto Rico	PUERTO RICO	06 (seis) contenedores de 40 pies, consistente en: diversos bienes (agua mineral, alimentos enlatados, ropa usada, crema dermatológica, jabón de tocador, jugos de frutas, pañales desechables, sábanas, entre otros)	87.270	417-2008-INDECI, 10 Octubre 2008	Para la atención de la población damnificada por el sismo ocurrido el 15.AGO.2007
63	Consulado Honorario del Perú en la ciudad de San Juan, Puerto Rico	PUERTO RICO	03 (tres) contenedores de 40 pies, consistente en: diversos bienes (ropa usada, alimentos, zapatos, juguetes, pañales desechables, paraguas, entre otros)	89.340	417-2008-INDECI, 10 Octubre 2008	Para la atención de la población damnificada por el sismo ocurrido el 15.AGO.2007
64	Embajada del Perú en Italia	ITALIA	01 (un) contenedor consistente en: diversos bienes (ropa, zapatos, grupo electrógeno, medicinas, entre otros)	10.364	418-2008-INDECI, 10 Octubre 2008	Para la atención de la población damnificada por el sismo ocurrido el 15.AGO.2007
65	Consulado General del Perú en Houston - USA	EEUU	01 (un) contenedor conteniendo diversos bienes (agua mineral, alimentos enlatados, bolsas de dormir, calzados, colchas, edredones, jabón de tocador, pañales desechables, entre otros)	28.030	418-2008-INDECI, 10 Octubre 2008	Para la atención de la población damnificada por el sismo ocurrido el 15.AGO.2007



2.3.2 A NIVEL INTERNACIONAL

CUADRO B. AYUDA HUMANITARIA INTERNACIONAL RECIBIDA EN ESPECIES PARA LA ATENCION DE LAS DIVERSAS EMERGENCIAS OCURRIDAS EN EL PERU EN EL AÑO 2008

N°	ENTIDAD DONANTE	PAIS	ARTICULOS DONADOS	VALOR EN MONEDA INTERNACIONAL S/.	RESOLUCION DE ACEPTACION E INAFECTACION TRIBUTARIA	DESTINO
66	Consulado General del Perú en la ciudad de Córdoba - Argentina	ARGENTINA	Diversos bienes (agua mineral, alimentos, zapatos, ropa usada, agua mineral, colchones, entre otros)	30.150	419-2008-INDECI, 10 Octubre 2008	Para la atención de la población damnificada por el sismo ocurrido el 15.AGO.2007
67	Consulado Honorario del Perú en la ciudad de San Juan - Puerto Rico	PUERTO RICO	03 (tres) contenedores conteniendo diversos bienes (agua mineral, alimentos perecederos, camas, ropa usada, entre otros)	89.340	419-2008-INDECI, 10 Octubre 2008	Para la atención de la población damnificada por el sismo ocurrido el 15.AGO.2007
68	Consulado General del Perú en la ciudad de San Francisco - USA	EEUU	01 (un) contenedor conteniendo diversos bienes (material médico, agua mineral, alimentos enlatados, zapatos, ropa usada, entre otros)	7.490	419-2008-INDECI, 10 Octubre 2008	Para la atención de la población damnificada por el sismo ocurrido el 15.AGO.2007
69	The Church of Jesus Christ of Latter-Day Saints - USA	EEUU	Diversos bienes (ropa usada, agua mineral, bolsas de dormir, calzados, carpas, entre otros)	224.296	422-2008-INDECI, 14 Octubre 2008	Para la atención de la población damnificada por el sismo ocurrido el 15.AGO.2007
70	THE CHURCH OF JESUS CHRIST OF LATTER-DAY SAINTS-USA.	EEUU	03 (tres) contenedores conteniendo diversos bienes (ropa usada y botas)	1.027.659	428-2008-INDECI, 27 Octubre 2008	Para la atención de la población afectada por las bajas temperaturas en las zonas alto andinas y la atención de la población damnificada por el sismo ocurrido el 15.AGO.2007
71	Consulado Honorario del Perú en Copenhague - Reino de Dinamarca	DINAMARCA	03 (tres) contenedores conteniendo diversos bienes (agua mineral, alimentos perecederos, camas, ropa usada, entre otros)	10.357	428-2008-INDECI, 27 Octubre 2008	Para la atención de la población afectada por las bajas temperaturas en las zonas alto andinas y la atención de la población damnificada por el sismo ocurrido el 15.AGO.2008
72	Embajada del Perú en la ciudad de Washington de los Estados Unidos de América	EEUU	Diversos bienes (bolsas de dormir, víveres, sábanas, ropa usada y nueva, medicinas, colchas, entre otros)	4.493	446-2008-INDECI, 04 Noviembre 2008	Para la atención de la población damnificada por el sismo ocurrido el 15.AGO.2007
73	Embajada del Perú en los Estados Unidos de América	EEUU	Diversos bienes (víveres varios, pañales, frazadas, medicinas, equipo de respiración modelo 332203, artículos de aseo, entre otros)	6.290	446-2008-INDECI, 04 Noviembre 2008	Para la atención de la población damnificada por el sismo ocurrido el 15.AGO.2007
74	Embajada del Perú en Bolivia	BOLIVIA	1,192 bultos portando frazadas, utensilios de cocina de plástico, medicinas, juguetes, alimentos, entre otros)	5.111	447-2008-INDECI, 04 Noviembre 2008	Para la atención de la población damnificada por el sismo ocurrido el 15.AGO.2007



2.3.2 A NIVEL INTERNACIONAL

CUADRO B. AYUDA HUMANITARIA INTERNACIONAL RECIBIDA EN ESPECIES PARA LA ATENCION DE LAS DIVERSAS EMERGENCIAS OCURRIDAS EN EL PERU EN EL AÑO 2008

N°	ENTIDAD DONANTE	PAIS	ARTICULOS DONADOS	VALOR EN MONEDA INTERNACIONAL S/.	RESOLUCION DE ACEPTACION E INAFECTACION TRIBUTARIA	DESTINO
75	Consulado General del Perú en Machala y Guayaquil	ECUADOR	Diversos bienes (alimentos, juguetes, medicinas, zapatos, entre otros)	55.978	449-2008-INDECI, 05 Noviembre 2008	Para la atención de la población damnificada por el sismo ocurrido el 15.AGO.2007
76	Consulado General del Perú en Sevilla de España	ESPAÑA	01 (un) contenedor de 20 pies, conteniendo diversos bienes (agua mineral, ropa y zapatos usados)	10.521	450-2008-INDECI, 05 Noviembre 2008	Para la atención de la población damnificada por el sismo ocurrido el 15.AGO.2007
77	Consulado General del Perú en Sevilla de España	ESPAÑA	01 (un) contenedor de 40 pies, conteniendo diversos bienes (agua mineral, ropa y zapatos usados, juguetes y tienda de campaña)	12.004	450-2008-INDECI, 05 Noviembre 2008	Para la atención de la población damnificada por el sismo ocurrido el 15.AGO.2007
78	Embajada del Perú en República Dominicana	REPÚBLICA DOMINICANA	01 (un) contenedor que contenía diversos bienes (agua mineral, biberones, capillo dentales, colchas, frazadas, kits de higiene bucal, ropa usada, sábanas, víveres varios, zapatos usados, entre otros)	5.988	452-2008-INDECI, 05 Noviembre 2008	Para la atención de la población damnificada por el sismo ocurrido el 15.AGO.2007
79	Empresa Fedex Express Corp. de la ciudad de Miami de los Estados Unidos de América	EEUU	Consistente en: agua Cristal Geysel	844	458-2008-INDECI, 10 Noviembre 2008	Para la atención de la población damnificada por el sismo ocurrido el 15.AGO.2007
80	Consulado General del Perú en la ciudad de París - Francia	FRANCIA	Consistente en medicinas, ropa usada, edredón, frazadas, muleta y sábana	3.973	458-2008-INDECI, 10 Noviembre 2008	Para la atención de la población damnificada por el sismo ocurrido el 15.AGO.2007
81	La Fundación para la Cooperación APY Solidaridad en Acción de la ciudad de Sevilla - España	ESPAÑA	1,668 bolsas de dormir, 500 carpas familiares, 501 colchones de dos plazas inflable y 396 infladores de pie	150.688	468-2008-INDECI, 28 Noviembre 2008	Para la atención de la población damnificada por el sismo ocurrido el 15.AGO.2007
82	Consulado General del Perú en la ciudad de Miami de USA	EEUU	Artículos diversos (alimentos, medicinas, pañales, agua embotellada, sillas de rueda, entre otros)	38.759	470-2008-INDECI, 28 Noviembre 2008	Para la atención de la población damnificada por el sismo ocurrido el 15.AGO.2007
83	Consulado General del Perú en la ciudad de Miami de USA	EEUU	consistente en: agua mineral, alimentos variados, artículos de higiene, medicina varias, muletas, pañales desechables, silla de ruedas, entre otros)	21.457	470-2008-INDECI, 28 Noviembre 2008	Para la atención de la población damnificada por el sismo ocurrido el 15.AGO.2007
84	Consulado General del Perú en Sao Paulo - Brasil	BRASIL	4,189 piezas conteniendo alimentos varios, asientos infantiles, cama para bebe, carpas familiares, frazadas, medicinas, manteles, planchas de eternit, reservorios de agua, ropa usada, entre otros),	447.610	472-2008-INDECI, 28 Noviembre 2008	Para la atención de la población damnificada por el sismo ocurrido el 15.AGO.2007
85	Consulado General del Perú en San Juan - Puerto Rico	PUERTO RICO	Diversos bienes (ropa usada, zapatos usados, sillas de ruedas, utensilios de cocina, alimentos, medicamentos, entre otros)	249.785	489-2008-INDECI, 15 Diciembre 2008	Para la atención de la población damnificada por el sismo ocurrido el 15.AGO.2007



2.3.2 A NIVEL INTERNACIONAL

CUADRO B. AYUDA HUMANITARIA INTERNACIONAL RECIBIDA EN ESPECIES PARA LA ATENCION DE LAS DIVERSAS EMERGENCIAS OCURRIDAS EN EL PERU EN EL AÑO 2008

N°	ENTIDAD DONANTE	PAIS	ARTICULOS DONADOS	VALOR EN MONEDA INTERNACIONAL S/.	RESOLUCION DE ACEPTACION E INAFECTACION TRIBUTARIA	DESTINO
86	Consulado General del Perú en París - Francia	FRANCIA	Donación monetaria valorizada	9.045	490-2008-INDECI, 15 Diciembre 2008	Para la atención de la población damnificada por el sismo ocurrido el 15.AGO.2007
87	Consulado General del Perú en Vancouver, Canadá	CANADA	Donación monetaria valorizada	9.045	490-2008-INDECI, 15 Diciembre 2008	Para la atención de la población damnificada por el sismo ocurrido el 15.AGO.2007
88	El Instituto Víctor Raúl Haya de la Torre INC. de la ciudad de Paterson, New Jersey de los Estados Unidos de América	EEUU	Donación monetaria valorizada	15.425	490-2008-INDECI, 15 Diciembre 2008	Para la atención de la población damnificada por el sismo ocurrido el 15.AGO.2007
89	Embajada del Perú en Austria y el Consulado General del Perú en Hamburgo de Alemania	ALEMANIA	Donación monetaria valorizada	10.476	490-2008-INDECI, 15 Diciembre 2008	Para la atención de la población damnificada por el sismo ocurrido el 15.AGO.2007
90	El Project Of Childcare Worldwide coordinated by U.A.S. de Canadá	CANADA	Donación monetaria valorizada	7.387	490-2008-INDECI, 15 Diciembre 2008	Para la atención de la población damnificada por el sismo ocurrido el 15.AGO.2007
91	Consulado General del Perú en la ciudad de Miami de los Estados Unidos de América	EEUU	Artículos diversos (agua mineral, alimentos, andador, bastones, anteojos de medida, artículos de aseo, calzados, colchas, entre otros)	13.505	495-2008-INDECI, 15 Diciembre 2008	Para la atención de la población damnificada por el sismo ocurrido el 15.AGO.2007
92	Embajada del Perú en la República Dominicana	REPÚBLICA DOMINICANA	Artículos diversos (cenefas drapeadas con ondas, cojines, colchas, cortinas, ropa usada, entre otros)	14.415	495-2008-INDECI, 15 Diciembre 2008	Para la atención de la población damnificada por el sismo ocurrido el 15.AGO.2007
93	Embajada del Perú en Costa Rica	COSTA RICA	Artículos diversos (alimentos, almohadas, artículos de limpieza, bolsas de dormir para niños, colchas, corinas, detergentes, leche fresca, ropa, entre otros)	16.158	495-2008-INDECI, 15 Diciembre 2008	Para la atención de la población damnificada por el sismo ocurrido el 15.AGO.2007
94	Embajada del Perú en Madrid, España	ESPAÑA	Diversos bienes (alimentos, ropa nueva y usada, zapatos, zapatillas, medicinas, entre otros)	21.735	496-2008-INDECI, 15 Diciembre 2008	Para la atención de la población damnificada por el sismo ocurrido el 15.AGO.2007
95	Los Residentes en la Ciudad de California de los Estados Unidos de América	EEUU	Diversos bienes (alimentos, carpas, medicinas, ropa usada, sillas de rueda, entre otros)	13.352	496-2008-INDECI, 15 Diciembre 2008	Para la atención de la población damnificada por el sismo ocurrido el 15.AGO.2007
96	Instituto Víctor Raúl Haya de la Torre INC, de la ciudad de Paterson New Jersey - Estados Unidos de América	EEUU	Diversas prendas de vestir contenidos en 252 cajas	60.220	503-2008-INDECI, 18 Diciembre 2008	Para la atención de la población damnificada por el sismo ocurrido el 15.AGO.2007

Fuente: Dirección Nacional de Logística - INDECI

Elaboración: Oficina de Estadística y Telemática del INDECI

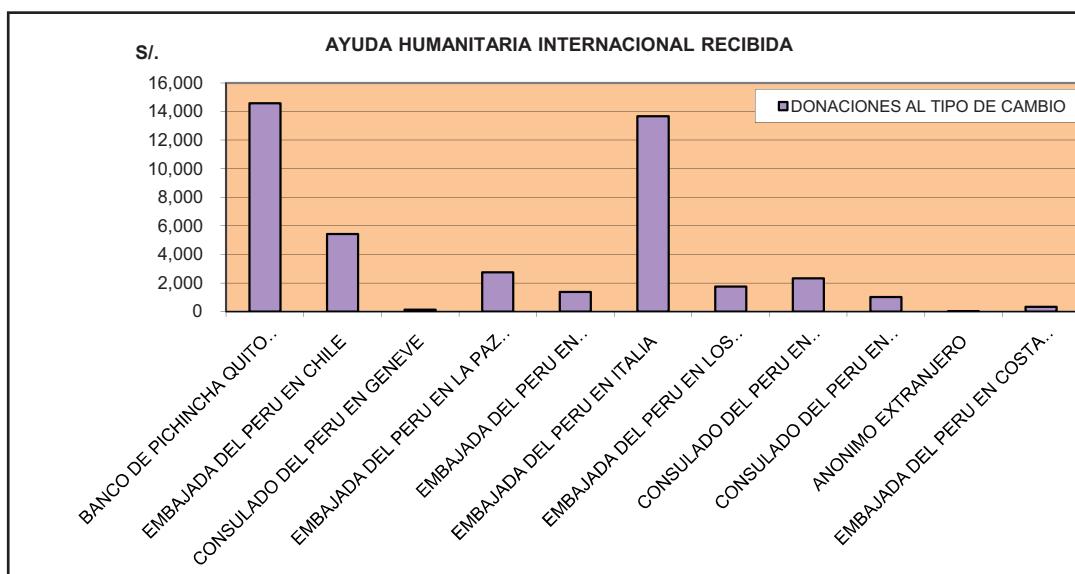


2.3.2. A NIVEL INTERNACIONAL

CUADRO C. AYUDA HUMANITARIA RECIBIDA DEL EXTERIOR MEDIANTE DONACIONES DINERARIAS EN MONEDA EXTRANJERA POR HELADAS 2008

Nº	FECHA	DONANTE	RESOLUCION Nº	TC	DOLARES \$	SOLES S/.
TOTAL					15.324	43.320
01	14 / Mar / 08	BANCO DE PICHINCHA QUITO ECUADOR	095-08	2,8140	5.183	14.585
02	14 / Mar / 08	EMBAJADA DEL PERU EN CHILE	096-08	2,8140	1.925	5.417
03	9 / Jun / 08	CONSULADO DEL PERU EN GENEVE	213-08	2,8260	41	116
04	9 / Jun / 08	EMBAJADA DEL PERU EN LA PAZ BOLIVIA	213-08	2,8260	974	2.753
05	18 / Ago / 08	EMBAJADA DEL PERU EN INGLATERRA	306-08	2,8260	483	1.365
06	18 / Ago / 08	EMBAJADA DEL PERU EN ITALIA	308-08	2,8220	4.843	13.667
07	18 / Ago / 08	EMBAJADA DEL PERU EN LOS ANGELES EEUU	308-08	2,8250	615	1.737
08	6 / Nov / 08	CONSULADO DEL PERU EN VANCOUVER CANADA	445-08	2,8300	818	2.315
09	15 / Dic / 08	CONSULADO DEL PERU EN TORONTO	488-08	3,1050	329	1.022
10	16 / Dic / 08	ANONIMO EXTRANJERO	493-08	3,0920	5	15
11	29 / Dic / 08	EMBAJADA DEL PERU EN COSTA RICA	504-08	3,0400	108	328

Fuente: Dirección Nacional de Logística - INDECI
Elaboración: Oficina de Estadística y Telemática del INDECI







2.4 Ayuda Humanitaria Entregada

2.4.1 A nivel Nacional

2.4.1.1 Ayuda remitida por diferentes emergencias

2.4.1.2 Caravanas de Ayuda Humanitaria

2.4.2 A nivel Internacional





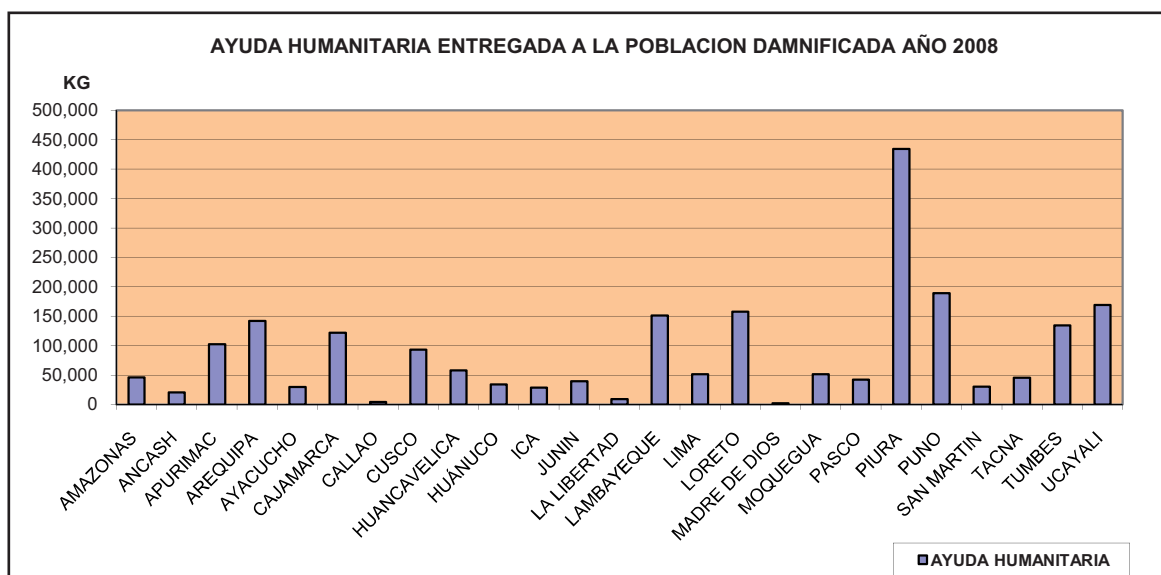
2.4.1. AYUDA HUMANITARIA ENTREGADA A NIVEL NACIONAL

2.4.1.1 AYUDA REMITIDA POR DIFERENTES EMERGENCIAS

CUADRO A. AYUDA HUMANITARIA ENTREGADA A LA POBLACION AFECTADA POR LAS DIVERSAS EMERGENCIAS SEGÚN REGION AÑO 2008

REGION	PESO (Kg)	COSTO (S./)
TOTAL NACIONAL	2.189.678	15.833.716
AMAZONAS	45.932	339.917
ANCASH	20.618	107.924
APURIMAC	102.713	1.365.970
AREQUIPA	142.140	2.208.854
AYACUCHO	30.030	246.863
CAJAMARCA	122.190	435.844
CALLAO	4.328	39.470
CUSCO	93.172	1.111.391
HUANCAVELICA	57.813	459.877
HUÁNUCO	34.032	266.324
ICA	28.559	188.005
JUNIN	39.712	300.225
LA LIBERTAD	9.060	53.677
LAMBAYEQUE	151.250	353.034
LIMA	51.765	417.680
LORETO	157.625	919.206
MADRE DE DIOS	2.275	34.004
MOQUEGUA	51.395	239.272
PASCO	42.443	266.933
PIURA	434.271	2.075.993
PUNO	189.179	1.720.941
SAN MARTIN	30.212	226.833
TACNA	45.464	83.370
TUMBES	134.399	1.038.414
UCAYALI	169.101	1.333.695

Fuente: SINPAD-COEN-DNO-INDECI
Elaboración: Oficina de Estadística y Telemática del INDECI



**2.4.1. AYUDA HUMANITARIA ENTREGADA A NIVEL NACIONAL****2.4.1.1 AYUDA REMITIDA POR DIFERENTES EMERGENCIAS****CUADRO B. AYUDA HUMANITARIA ENTREGADA A LA POBLACION AFECTADA POR LAS DIVERSAS EMERGENCIAS SEGÚN PROVINCIA AÑO 2008**

REGION DE AMAZONAS		
PROVINCIA	PESO (Kg)	COSTO (S/.)
TOTAL REGION	45.932	339.917
CHACHAPOYAS	6.228	42.302
BAGUA	3.312	25.759
BONGARA	1.895	12.242
CONDORCANQUI	2.202	20.215
UTCUBAMBA	29.502	220.022
LUYA	2.216	13.613
R. DE MENDOZA	577	5.764

REGION DE ANCASH		
PROVINCIA	PESO (Kg)	COSTO (S/.)
TOTAL REGION	20.618	107.924
C. F. FITZCARRALD	551	5.121
HUAYLAS	81	474
SANTA	1.592	8.445
YUNGAY	867	4.797
ANTON. RAYMONDI	958	5.111
HUARMEY	227	1.227
POMABAMBA	120	891
BOLOGNESI	2.341	8.020
CARHUAZ	238	1.123
HUARAZ	8.676	35.837
MSCAL LUZURIAGA	229	876
PALLASCA	1.860	15.778
AIJA	115	612
CORONGO	642	4.242
HUARI	1.779	12.187
RECUAY	342	3.183

REGION DE APURIMAC		
PROVINCIA	PESO (Kg)	COSTO (S/.)
TOTAL REGION	102.713	1.365.970
GRAU	24.254	461.118
ABANCAY	11.207	100.166
ANDAHUAYLAS	25.668	303.006
COTABAMBAS	12.555	113.368
CHINCHEROS	9.685	71.155
ANTABAMBA	9.536	175.009
AYMARAES	9.808	142.148

REGION DE AREQUIPA		
PROVINCIA	PESO (Kg)	COSTO (S/.)
TOTAL REGION	142.140	2.208.854
AREQUIPA	21.022	174.160
LA UNION	16.319	236.101
CARAVELI	6.459	51.763

REGION DE AREQUIPA		
PROVINCIA	PESO (Kg)	COSTO (S/.)
CASTILLA	18.260	213.166
CAYLLOMA	47.693	1.120.172
CONDESUYOS	25.180	389.427
CAMANA	7.207	24.065

REGION DE AYACUCHO		
PROVINCIA	PESO (Kg)	COSTO (S/.)
TOTAL REGION	30.030	246.863
P. DEL SARA SARA	54	70
PARINACOCHAS	1.887	6.003
HUAMANGA	7.706	52.107
HUANTA	5.720	51.335
VILCAS HUAMAN	2.228	17.672
LA MAR	7.026	64.364
LUCANAS	146	2.045
CANGALLO	2.411	28.274
SUCRE	2.180	16.353
VICTOR FAJARDO	672	8.640

REGION DE CAJAMARCA		
PROVINCIA	PESO (Kg)	COSTO (S/.)
TOTAL REGION	122.190	435.844
HUALGAYOC	4.351	11.736
SAN PABLO	424	2.250
JAEN	12.125	49.815
CAJAMARCA	10.340	55.073
SANTA CRUZ	34.147	83.143
CONTUMAZA	2.130	15.059
CUTERVO	12.675	29.624
CELENDIN	5.251	14.795
CHOTA	10.241	46.434
SAN MIGUEL	26.064	102.361
CAJABAMBA	315	1.236
SAN IGNACIO	3.560	20.731
SAN MARCOS	567	3.587

PROVINCIA CONSTITUCIONAL DEL CALLAO		
PROVINCIA	PESO (Kg)	COSTO (S/.)
CALLAO	4.328	39.470

REGION DE CUSCO		
PROVINCIA	PESO (Kg)	COSTO (S/.)
TOTAL REGION	93.172	1.111.391
QUISPICANCI	7.039	87.842
CHUMBIVILCAS	3.918	37.683
ESPINAR	11.316	148.756



REGION DE CUSCO		
PROVINCIA	PESO (Kg)	COSTO (S/.)
ANTA	6.699	90.020
CALCA	4.002	71.021
PAUCARTAMBO	8.205	96.252
CANAS	13.121	155.146
CANCHIS	1.911	38.411
CUSCO	13.527	88.283
URUBAMBA	1.759	28.635
ACOMAYO	6.487	64.403
LA CONVENCION	6.633	68.226
PARURO	8.555	136.713

REGION DE HUANCVELICA		
PROVINCIA	PESO (Kg)	COSTO (S/.)
TOTAL REGION	57.813	459.877
TAYACAJA	4.346	14.916
ANGARAES	2.031	26.904
CASTROVIRREYNA	3.805	16.110
CHURCAMP	9.777	86.336
HUAYTARA	3.088	16.378
HUANCVELICA	32.382	265.900
ACOBAMBA	2.384	33.333

REGION DE HUANUCO		
PROVINCIA	PESO (Kg)	COSTO (S/.)
TOTAL REGION	34.032	266.324
PACHITEA	91	778
HUANUCO	4.014	30.915
MARAÑON	1.551	43.757
DOS DE MAYO	1.384	12.201
YAROWILCA	2.217	14.197
HUAMALIES	3.416	19.685
LEONCIO PRADO	1.242	3.426
AMBO	2.269	22.402
PUERTO INCA	17.739	118.760
LAURICOCHA	109	203

REGION DE ICA		
PROVINCIA	PESO (Kg)	COSTO (S/.)
TOTAL REGION	28.559	188.005
PISCO	179	1.009
ICA	17.956	111.209
NAZCA	6.593	56.591
PALPA	2.645	4.912
CHINCHA	1.186	14.284

REGION DE JUNIN		
PROVINCIA	PESO (Kg)	COSTO (S/.)
TOTAL REGION	39.712	300.225
TARMA	2.556	18.149
CHANCHAMAYO	16.648	99.773
JAUJA	2.874	27.249
JUNIN	1.619	19.357

REGION DE JUNIN		
PROVINCIA	PESO (Kg)	COSTO (S/.)
SATIPO	705	5.558
YAULI	2.082	23.196
CONCEPCION	2.808	24.533
CHUPACA	1.775	14.948
HUANCAYO	8.645	67.462

REGION DE LA LIBERTAD		
PROVINCIA	PESO (Kg)	COSTO (S/.)
TOTAL REGION	9.060	53.677
TRUJILLO	248	1.003
OTUZCO	1.024	8.910
CHEPEN	1.527	9.769
ASCOPE	1.467	8.427
S. CARRION	4.794	25.568

REGION DE LAMBAYEQUE		
PROVINCIA	PESO (Kg)	COSTO (S/.)
TOTAL REGION	151.250	353.034
CHICLAYO	18.042	79.020
LAMBAYEQUE	68.494	133.983
FERREÑAFE	64.714	140.031

REGION DE LIMA		
PROVINCIA	PESO (Kg)	COSTO (S/.)
TOTAL REGION	51.765	417.680
CANTA	296	2.566
HUAROCHIRI	581	3.476
HUAURA	1.432	12.705
LIMA	32.506	255.366
BARRANCA	1.991	9.371
OYON	1.243	20.135
YAUYOS	9.290	71.783
CAÑETE	4.426	42.278

REGION DE LORETO		
PROVINCIA	PESO (Kg)	COSTO (S/.)
TOTAL REGION	157.625	919.206
DATEM DEL MARAÑON	2.256	24.196
MAYNAS	36.978	395.360
REQUENA	46.206	144.568
UCAYALI	7.658	55.378
ALTO AMAZONAS	30.636	113.361
LORETO	31.383	163.158
M. R. CASTILLA	2.508	23.185

REGION DE MADRE DE DIOS		
PROVINCIA	PESO (Kg)	COSTO (S/.)
TOTAL REGION	2.275	34.004
TAHUAMANU	218	909
TAMBOPATA	2.057	33.095



REGION DE MOQUEGUA		
PROVINCIA	PESO (Kg)	COSTO (S/.)
TOTAL REGION	51.395	239.272
MARISCAL NIETO	20.773	103.316
ILO	1.032	4.278
GRAL. S. CERRO	29.590	131.678

REGION DE PASCO		
PROVINCIA	PESO (Kg)	COSTO (S/.)
TOTAL REGION	42.443	266.933
OXAPAMPA	23.808	133.561
PASCO	6.620	66.412
D. A. CARRION	12.015	66.960

REGION DE PIURA		
PROVINCIA	PESO (Kg)	COSTO (S/.)
TOTAL REGION	434.271	2.075.993
TALARA	7.024	534.365
SECHURA	11.379	28.904
PIURA	79.354	387.297
AYABACA	76.989	314.236
PAITA	15.777	64.708
SULLANA	28.418	179.101
HUANCABAMBA	112.844	281.864
MORROPON	102.486	285.518

REGION DE PUNO		
PROVINCIA	PESO (Kg)	COSTO (S/.)
TOTAL REGION	189.179	1.720.941
SANDIA	5.340	44.376
MELGAR	16.016	148.567
LAMPA	27.462	243.373
PUNO	31.099	297.819
YUNGUYO	3.400	24.005
EL COLLAO	21.326	223.972
HUANCANE	12.501	86.178
CARABAYA	10.365	114.053
CHUCUITO	12.332	126.899
SAN ROMAN	6.930	57.737
AZANGARO	13.113	105.888
MOHO	4.659	29.253
SAN A. DE PUTINA	24.636	218.821

REGION DE SAN MARTIN		
PROVINCIA	PESO (Kg)	COSTO (S/.)
TOTAL REGION	30.212	226.833
MOYOBAMBA	2.839	20.493
RIOJA	3.150	12.873
EL DORADO	4.331	39.553
HUALLAGA	954	7.641
PICOTA	3.579	27.547
BELLAVISTA	235	1.954
SAN MARTIN	5.281	33.176
TOCACHE	1.228	6.854
LAMAS	6.030	50.282
MSCAL CACERES	2.585	26.460

REGION DE TACNA		
PROVINCIA	PESO (Kg)	COSTO (S/.)
TOTAL REGION	45.464	83.370
TACNA	11.291	25.020
JORGE BASADRE	808	660
TARATA	17.310	55.680
CANDARAVE	16.055	2.010

REGION DE TUMBES		
PROVINCIA	PESO (Kg)	COSTO (S/.)
TOTAL REGION	134.399	1.038.414
TUMBES	97.890	935.182
CONTRAL. VILLAR	19.602	33.041
ZARUMILLA	16.907	70.191

REGION DE UCAYALI		
PROVINCIA	PESO (Kg)	COSTO (S/.)
TOTAL REGION	169.101	1.333.695
CRNEL PORTILLO	24.312	147.671
PADRE ABAD	139.310	1.155.603
PURUS	2.921	15.849
ATALAYA	2.558	14.572

Fuente: SINPAD-COEN-DNO-INDECI

Elaboración: Oficina de Estadística y Telemática del INDECI



2.4.1. AYUDA HUMANITARIA ENTREGADA A NIVEL NACIONAL

2.4.1.2 CARAVANA DE AYUDA HUMANITARIA

CUADRO A. AYUDA REMITIDA SEGÚN LUGAR DE DESTINO

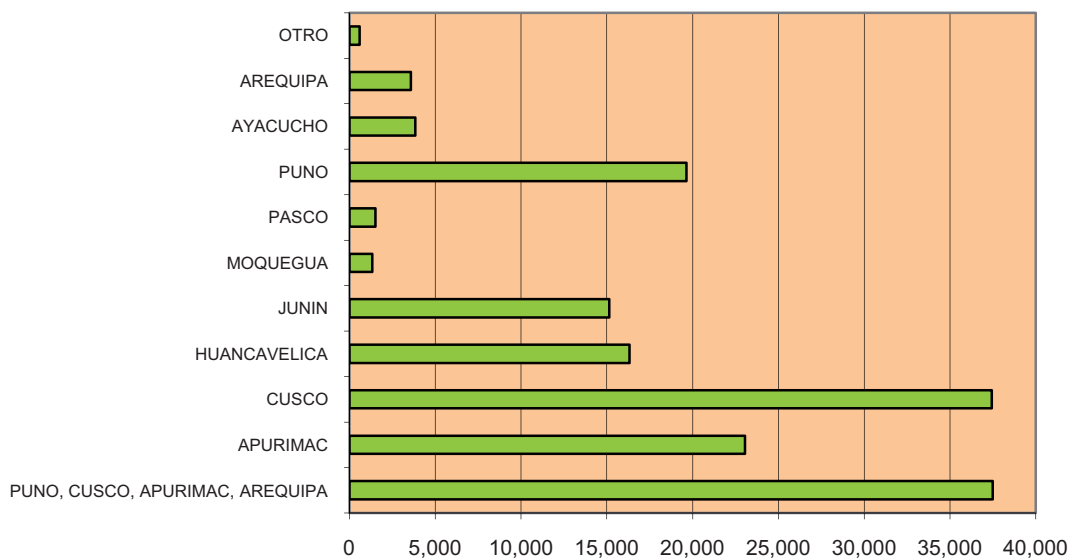
Nº	LUGAR DE DESTINO	CANTIDAD ENVIADA (Kg.)
TOTAL		159.928
1	PUNO, CUSCO, APURIMAC, AREQUIPA	37.500
2	APURIMAC	23.043
3	CUSCO	37.430
4	HUANCAVELICA	16.318
5	JUNIN	15.147
6	MOQUEGUA	1.328
7	PASCO	1.520
8	PUNO	19.636
9	AYACUCHO	3.830
10	AREQUIPA	3.586
12	OTRO	590

Otro: Bienes dados de baja por deterioro o mal estado.

Fuente: Dirección Nacional de Logística - INDECI

Elaboración: Oficina de Estadística y Telemática - INDECI

CARAVANA DE AYUDA HUMANITARIA SEGÚN LUGAR DE DESTINO





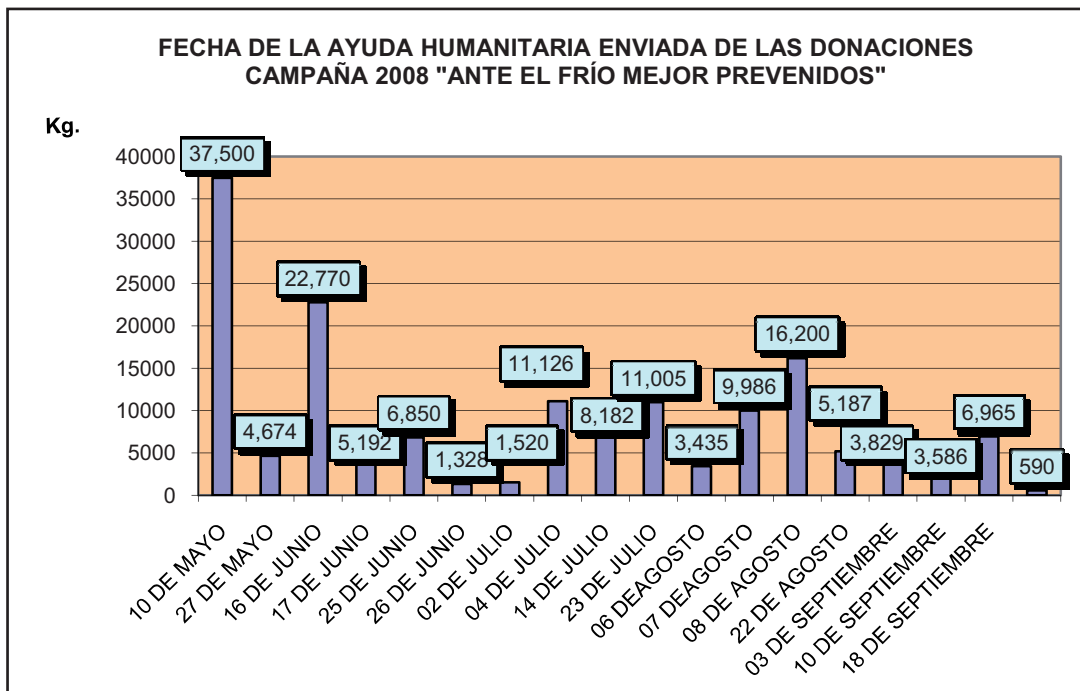
2.4.1. AYUDA HUMANITARIA ENTREGADA A NIVEL NACIONAL

2.4.1.2 CARAVANA DE AYUDA REMITIDA

CUADRO B. AYUDA REMITIDA SEGÚN FECHAS DE ENVÍOS

FECHA DE ENVÍO	LUGAR DE ENVÍO	CANTIDAD ENVIADA (Kg.)
TOTAL		159.928
10 DE MAYO	PUNO, CUSCO, APURIMAC, AREQUIPA	37.500
27 DE MAYO	CUSCO	4.674
16 DE JUNIO	CUSCO	22.770
17 DE JUNIO	HUANCAVELICA	5.192
25 DE JUNIO	APURIMAC	6.851
26 DE JUNIO	MOQUEGUA	1.328
02 DE JULIO	PASCO	1.520
04 DE JULIO	HUANCAVELICA	11.126
14 DE JULIO	JUNIN	8.182
23 DE JULIO	APURIMAC	11.005
06 DE AGOSTO	PUNO	3.436
07 DE AGOSTO	CUSCO	9.987
08 DE AGOSTO	PUNO	16.200
22 DE AGOSTO	APURIMAC	5.187
03 DE SEPTIEMBRE	AYACUCHO	3.830
10 DE SEPTIEMBRE	AREQUIPA	3.586
18 DE SEPTIEMBRE	JUNÍN	6.965
	SALDO EN ALMACEN SUNAT	590

Fuente: Dirección Nacional de Logística - INDECI
Elaboración: Oficina de Estadística y Telemática - INDECI





2.4.1. AYUDA HUMANITARIA ENTREGADA A NIVEL NACIONAL

2.4.1.2 AYUDA HUMANITARIA DISTRIBUIDA A DIVERSAS ZONAS DEL PAÍS PROVENIENTE DEL ESTADIO NACIONAL EN LA CAMPAÑA 2008 “ANTE EL FRÍO MEJOR PREVENIDOS”

CUADRO C. DETALLE DE LA AYUDA REMITIDA SEGÚN FECHA DE ENVÍO Y DESTINO

FECHA DE ENVÍO: CARAVANA 10 DE MAYO

DESTINO: PUNO, CUSCO, APURIMAC Y AREQUIPA

DESCRIPCION DE ARTICULOS	CANTIDAD	PESO APROX. UNIT.	PESO TOTAL EN KG.	ORIGEN
PESO TOTAL EN KG			37.500	
ROPA USADA LATTER-DAY SAINTS	118	50,00	5.900	ESTADIO NACIONAL (IGLESIA JSUD)
ROPA USADA LATTER-DAY SAINTS	79	50,00	3.950	ESTADIO NACIONAL (IGLESIA JSUD)
ROPA USADA LATTER-DAY SAINTS	151	50,00	7.550	ESTADIO NACIONAL (IGLESIA JSUD)
ROPA USADA LATTER-DAY SAINTS	79	50,00	3.950	ESTADIO NACIONAL (IGLESIA JSUD)
ROPA USADA LATTER-DAY SAINTS	79	50,00	3.950	ESTADIO NACIONAL (IGLESIA JSUD)
ROPA USADA LATTER-DAY SAINTS	79	50,00	3.950	ESTADIO NACIONAL (IGLESIA JSUD)
ROPA USADA LATTER-DAY SAINTS	82	50,00	4.100	ESTADIO NACIONAL (IGLESIA JSUD)
ROPA USADA LATTER-DAY SAINTS	83	50,00	4.150	ESTADIO NACIONAL (IGLESIA JSUD)

FECHA DE ENVÍO: CARAVANA 27 DE MAYO

DESTINO: CUSCO

DESCRIPCION DE ARTICULOS	CANTIDAD	PESO APROX. UNIT.	PESO TOTAL EN KG.	ORIGEN
PESO TOTAL EN KG			4.673	
ROPA DE HOMBRE	72	15,00	1.080	ESTADIO NACIONAL
ROPA DE MUJER	99	15,00	1.485	ESTADIO NACIONAL
ROPA DE NIÑO	72	15,00	1.080	ESTADIO NACIONAL
COBERTORES USADOS	47	10,00	470	ESTADIO NACIONAL
ZAPATOS USADOS DE NIÑO	6	15,00	90	ESTADIO NACIONAL
ZAPATOS USADOS HOMBRE	6	15,00	90	ESTADIO NACIONAL
ZAPATOS USADOS MUJER	9	15,00	135	ESTADIO NACIONAL
JUGUETES USADOS	1	15,00	15	ESTADIO NACIONAL
COLCHONES USADOS	2	7,00	14	ESTADIO NACIONAL
MALETAS USADAS	7	4,00	28	ESTADIO NACIONAL
CAJAS DE VIVERES	6	31,00	186	ESTADIO NACIONAL

**2.4.1. AYUDA HUMANITARIA ENTREGADA A NIVEL NACIONAL****2.4.1.2 AYUDA HUMANITARIA DISTRIBUIDA A DIVERSAS ZONAS DEL PAÍS PROVENIENTE DEL ESTADIO NACIONAL EN LA CAMPAÑA 2008 “ANTE EL FRÍO MEJOR PREVENIDOS”****FECHA DE ENVIO: CARAVANA 16 DE JUNIO****DESTINO: CUSCO**

DESCRIPCION DE ARTICULOS	CANTIDAD	PESO APROX. UNIT.	PESO TOTAL EN KG.	ORIGEN
PESO TOTAL EN KG			22.770	
KIT DE ALIMENTOS FAMILIAR (IJSUD)	1.250	14,39	17.988	IGLESIA JSUD (SE CONSIDERA ESTADIO NACIONAL)
KIT DE HIGIENE (IJSUD)	4.480	0,98	4.390	IGLESIA JSUD (SE CONSIDERA ESTADIO NACIONAL)
LONA 20X 30 (IJSUD)	96	4,08	392	IGLESIA JSUD (SE CONSIDERA ESTADIO NACIONAL)

FECHA DE ENVIO: CARAVANA 17 DE JUNIO**DESTINO: HUANCVELICA**

DESCRIPCION DE ARTICULOS	CANTIDAD	PESO APROX. UNIT.	PESO TOTAL EN KG.	ORIGEN
PESO TOTAL EN KG			5.192	
ROPA USADA HOMBRE	77	15,00	1.155	ESTADIO NACIONAL
ROPA USADA DE MUJER	99	15,00	1.485	ESTADIO NACIONAL
ROPA DE NIÑOS	68	15,00	1.020	ESTADIO NACIONAL
COBERTORES USADOS	26	10,00	260	ESTADIO NACIONAL
COLCHONES	3	21,00	63	ESTADIO NACIONAL
VIVERES	2	2,50	5	ESTADIO NACIONAL
LEHCE DE SOY SOYVIDA	48	5,00	240	ESTADIO NACIONAL
FRAZADAS POLARES	9	0,45	4	ESTADIO NACIONAL
FRAZADAS DE 2 PLAZAS	20	3,00	60	ESTADIO NACIONAL
FRAZADA DE 1 1/2	73	2,00	146	ESTADIO NACIONAL
FRAZADAS POLARES 2 PLAZAS	175	0,79	138	ESTADIO NACIONAL
FRAZADAS POLARES ESTAMPADAS DE 1 PLAZA	150	0,79	119	ESTADIO NACIONAL
FRAZADS POLARES DE 2 PLAZAS	105	4,00	420	ESTADIO NACIONAL
MEDICINA	6	12,00	72	ESTADIO NACIONAL
PAÑALES DESECHABLES	1	4,90	5	ESTADIO NACIONAL



2.4.1. AYUDA HUMANITARIA ENTREGADA A NIVEL NACIONAL

2.4.1.2 AYUDA HUMANITARIA DISTRIBUIDA A DIVERSAS ZONAS DEL PAÍS PROVENIENTE DEL ESTADIO NACIONAL EN LA CAMPAÑA 2008 "ANTE EL FRÍO MEJOR PREVENIDOS"

FECHA DE ENVIO: CARAVANA 25 DE JUNIO

DESTINO: APURIMAC

DESCRIPCION DE ARTICULOS	CANTIDAD	PESO APROX. UNIT.	PESO TOTAL EN KG.	ORIGEN
PESO TOTAL EN KG			6.851	
ROPA DE HOMBRE USADA	70	15,00	1.050	ESTADIO NACIONAL
ROPA DE MUJER USADA	124	15,00	1.860	ESTADIO NACIONAL
ROPA DE NIÑO USADA	74	15,00	1.110	ESTADIO NACIONAL
ZAPATO DE HOMBRE USADO	14	15,00	210	ESTADIO NACIONAL
ZAPATO DE MUJER USADA	19	15,00	285	ESTADIO NACIONAL
ZAPTO DE NIÑO USADO	12	15,00	180	ESTADIO NACIONAL
JUGUETES USADOS	6	15,00	90	ESTADIO NACIONAL
COBERTORES USADOS	38	10,00	380	ESTADIO NACIONAL
FRAZADAS POLARES	1.467	0,61	895	ESTADIO NACIONAL
FRAZADA DE 1 1/2 PLAZA	24	2,00	48	ESTADIO NACIONAL
FRAZADAS BANDERITA	100	2,00	200	ESTADIO NACIONAL
FRAZADAS POLAR DE 1 PLAZA	1	0,75	1	ESTADIO NACIONAL
FRAZADAS POLAR DE 2 PLAZAS	6	0,71	4	ESTADIO NACIONAL
ROPA NUEVA DE HOMBRE	1	15,00	15	ESTADIO NACIONAL
ROPA NUEVA DE MUJER	3	15,00	45	ESTADIO NACIONAL
ROPA NUEVA DE NIÑO	2	15,00	30	ESTADIO NACIONAL
VIVERES VARIOS	28	11,20	314	ESTADIO NACIONAL
VIVERE DE PRIMERA NECESIDAD	1	16,00	16	ESTADIO NACIONAL
MEDICINA	2	13,00	26	ESTADIO NACIONAL
ZAPATOS NUEVOS DAMA	29	0,38	11	ESTADIO NACIONAL
ZAPATOS NUEVOS NIÑO	6	0,30	2	ESTADIO NACIONAL
MOCHILAS USADAS	2	3,00	6	ESTADIO NACIONAL
MALETA DE MANO USADA	2	1,00	2	ESTADIO NACIONAL
MALETA DE VIAJE CHICA	2	2,50	5	ESTADIO NACIONAL
CATRES CON COLCHON	2	18,00	36	ESTADIO NACIONAL
COLCHA DE ESPUMA 1 PLAZA	1	6,00	6	ESTADIO NACIONAL
COLCHON DE 1 1/2 PLAZA	1	24,00	24	ESTADIO NACIONAL

FECHA DE ENVIO: CARAVANA 26 DE JUNIO

DESTINO: MOQUEGUA

DESCRIPCION DE ARTICULOS	CANTIDAD	PESO APROX. UNIT.	PESO TOTAL EN KG.	ORIGEN
PESO TOTAL EN KG			1.328	
FRAZADA POLAR NUEVA (DONACION BANCO DE LA NACION)	1.600	0,83	1.328	ESTADIO NACIONAL

FECHA DE ENVIO: CARAVANA 02 DE JULIO

DESTINO: PASCO

DESCRIPCION DE ARTICULOS	CANTIDAD	PESO APROX. UNIT.	PESO TOTAL EN KG.	ORIGEN
PESO TOTAL EN KG			1.520	
CARPAS-DONACION-IGLESIA JESUCRISTO	80	19,00	1.520	ESTADIO NACIONAL (IGLESIA JSUD)

**2.4.1. AYUDA HUMANITARIA ENTREGADA A NIVEL NACIONAL****2.4.1.2 AYUDA HUMANITARIA DISTRIBUIDA A DIVERSAS ZONAS DEL PAÍS PROVENIENTE DEL ESTADIO NACIONAL EN LA CAMPAÑA 2008 “ANTE EL FRÍO MEJOR PREVENIDOS”****FECHA DE ENVIO: CARAVANA 04 DE JULIO****DESTINO: HUANCAMELICA**

DESCRIPCION DE ARTICULOS	CANTIDAD	PESO APROX. UNIT.	PESO TOTAL EN KG.	ORIGEN
PESO TOTAL EN KG			11.126	
BOTINES PARA NIÑOS-EST. NAC.	300	0,53	159	ESTADIO NACIONAL
BOTINES PARA ADULTOS- EST. NAC.	100	1,90	190	ESTADIO NACIONAL
PANTY -EST. NAC-	25	0,20	5	ESTADIO NACIONAL
PANTY DE LANA- EST. NAC.	100	0,20	20	ESTADIO NACIONAL
PONCHO IMPERMEABLE-EST. NAC.	24	0,53	13	ESTADIO NACIONAL
MEDIAS - EST.NAC.	258	0,10	26	ESTADIO NACIONAL
CONSERVA PESCADO AUSTRAL- 48 UNID.-EST. NAC.	235	9,95	2.338	ESTADIO NACIONAL
CONSERVA PESCADO AUSTRAL- 24 UNID.EST. NAC	65	13,00	845	ESTADIO NACIONAL
CONSERVA ANCHOVETA PESQ.2020-48 UNID EST. NAC	69	10,00	690	ESTADIO NACIONAL
CONSERVA JUREL PESQ.2020- 24 UNID EST. NAC	31	5,00	155	ESTADIO NACIONAL
ROPA DE HOMBRE USADA - SACO X 15 KG EST.NAC	150	15,00	2.250	ESTADIO NACIONAL
ROPA DE MUJER USADA - SACO X 15 KG EST.NAC	147	15,00	2.205	ESTADIO NACIONAL
ROPA DE NIÑO USADA - SACO X 15 KG EST..NAC	108	15,00	1.620	ESTADIO NACIONAL
COBERTORES USADOS- SACO X 10 KG EST.NAC.	61	10,00	610	ESTADIO NACIONAL

FECHA DE ENVIO: CARAVANA 14 DE JULIO**DESTINO: JUNIN**

DESCRIPCION DE ARTICULOS	CANTIDAD	PESO APROX. UNIT.	PESO TOTAL EN KG.	ORIGEN
PESO TOTAL EN KG			8.182	
CUBRECAMAS	11	10,00	110	ESTADIO NACIONAL
FRAZADAS	47	10,00	470	ESTADIO NACIONAL
FRAZADAS	7	10,00	70	ESTADIO NACIONAL
MANTAS	2	10,00	20	ESTADIO NACIONAL
ROPA USADA NIÑO	74	15,00	1.110	ESTADIO NACIONAL
ROPA USADA HOMBRE	73	15,00	1.095	ESTADIO NACIONAL
ROPA USADA MUJER	108	15,00	1.620	ESTADIO NACIONAL
COBERTORES	36	10,00	360	ESTADIO NACIONAL
ZAPATOS USADOS NIÑOS	14	15,00	210	ESTADIO NACIONAL
ZAPATOS USADOS HOMBRE	13	15,00	195	ESTADIO NACIONAL
ZAPATO USADO MUJER	17	15,00	255	ESTADIO NACIONAL
CONSERVAS ANCHOVETA GRATED	100	10,00	1.000	ESTADIO NACIONAL
ZAPATOS NUEVOS	53	31,45	1.667	ESTADIO NACIONAL



2.4.1. AYUDA HUMANITARIA ENTREGADA A NIVEL NACIONAL

2.4.1.2 AYUDA HUMANITARIA DISTRIBUIDA A DIVERSAS ZONAS DEL PAÍS PROVENIENTE DEL ESTADIO NACIONAL EN LA CAMPAÑA 2008 “ANTE EL FRÍO MEJOR PREVENIDOS”

FECHA DE ENVIO: CARAVANA 23 DE JULIO

DESTINO: APURIMAC

DESCRIPCION DE ARTICULOS	CANTIDAD	PESO APROX. UNIT.	PESO TOTAL EN KG.	ORIGEN
PESO TOTAL EN KG			11.005	
ALIMENTOS	508	1,00	508	ESTADIO NACIONAL
CALZADO USADO	55	1,00	55	ESTADIO NACIONAL
COLCHON DIVERSOS	1	2,00	2	ESTADIO NACIONAL
COLCHON USADO DE ESPUMA 1 PLAZA	1	2,50	3	ESTADIO NACIONAL
FRAZADA 1 1/2 PLZ	168	2,67	449	ESTADIO NACIONAL
FRAZADA NUEVA 1 1/2 PLZ	30	1,70	51	ESTADIO NACIONAL
FRAZADA POLAR 1 1/2 PLZ	10	2,67	27	ESTADIO NACIONAL
FRAZADA POLAR USADA	38	1,70	65	ESTADIO NACIONAL
JUGUETES VARIOS USADOS	134	1,00	134	ESTADIO NACIONAL
LIBROS DONACION	14	1,00	14	ESTADIO NACIONAL
MEDICINA	97	1,00	97	ESTADIO NACIONAL
ROPA NUEVA	478	10,00	4.780	ESTADIO NACIONAL
ROPA USADA	4590	1,00	4.590	ESTADIO NACIONAL
ZAPATOS USADOS	230	1,00	230	ESTADIO NACIONAL

FECHA DE ENVIO: CARAVANA 06 DE AGOSTO

DESTINO: PUNO

DESCRIPCION DE ARTICULOS	CANTIDAD	PESO APROX. UNIT.	PESO TOTAL EN KG.	ORIGEN
PESO TOTAL EN KG			3.436	
BOTAS DE JEBE	68	1,80	122	ESTADIO NACIONAL
ALMOHADAS USADAS	54	0,31	17	ESTADIO NACIONAL
CUBRECAMAS	66	1,50	99	ESTADIO NACIONAL
FRAZADAS POLARES	38	2,69	102	ESTADIO NACIONAL
CALZADO USADO	195	1,00	195	ESTADIO NACIONAL
ROPA USADA	2.715	1,00	2.715	ESTADIO NACIONAL
ALIMENTOS	162	1,00	162	ESTADIO NACIONAL
MEDICINA	14	1,00	14	ESTADIO NACIONAL
JUEGUETES	10	1,00	10	ESTADIO NACIONAL

FECHA DE ENVIO: CARAVANA 07 DE AGOSTO

DESTINO: CUSCO

DESCRIPCION DE ARTICULOS	CANTIDAD	PESO APROX. UNIT.	PESO TOTAL EN KG.	ORIGEN
PESO TOTAL EN KG			9.987	
ROPA USADA	6.935	1,00	6.935	ESTADIO NACIONAL
CALZADO USADO	240	1,00	240	ESTADIO NACIONAL
FRAZADAS DE 1 1/2 PLAZA	298	2,00	596	ESTADIO NACIONAL
FRAZADA POLAR	80	1,51	121	ESTADIO NACIONAL
COLCHONES	24	6,00	144	ESTADIO NACIONAL
VIVERES	1.951	1,00	1.951	ESTADIO NACIONAL

**2.4.1. AYUDA HUMANITARIA ENTREGADA A NIVEL NACIONAL****2.4.1.2 AYUDA HUMANITARIA DISTRIBUIDA A DIVERSAS ZONAS DEL PAÍS PROVENIENTE DEL ESTADIO NACIONAL EN LA CAMPAÑA 2008 “ANTE EL FRÍO MEJOR PREVENIDOS”****FECHA DE ENVIO: CARAVANA 08 DE AGOSTO****DESTINO: PUNO**

DESCRIPCION DE ARTICULOS	CANTIDAD	PESO APROX. UNIT.	PESO TOTAL EN KG.	ORIGEN
PESO TOTAL EN KG			16.200	
FRAZADAS	9.000	1,80	16.200	ESTADIO NACIONAL

FECHA DE ENVIO: CARAVANA 22 DE AGOSTO**DESTINO: APURIMAC**

DESCRIPCION DE ARTICULOS	CANTIDAD	PESO APROX. UNIT.	PESO TOTAL EN KG.	ORIGEN
PESO TOTAL EN KG			5.187	
ALFOMBRA USADA	1	5,50	6	ESTADIO NACIONAL
ALIMENTOS VARIOS	1	147,70	148	ESTADIO NACIONAL
ARTICULOS DE ASEO VARIOS	1	1,90	2	ESTADIO NACIONAL
ARTIVULOS DE COCINA	1	15,60	16	ESTADIO NACIONAL
ARTICULOS DE ASEO PERSONAL	1	1,50	2	ESTADIO NACIONAL
JABONES VARIOS	1	1,00	1	ESTADIO NACIONAL
MALETA USADA	1	3,00	3	ESTADIO NACIONAL
MOCHILA USADA	1	4,00	4	ESTADIO NACIONAL
PAÑAL DESECHABLE	1	1,00	1	ESTADIO NACIONAL
PLATOS DE PLASTICO HONDOS	6	0,02	0	ESTADIO NACIONAL
PLATOS DE PLASTICO TENDIDOS	3	0,02	0	ESTADIO NACIONAL
PLATOS DE POSTRE PLASTICO	4	0,02	0	ESTADIO NACIONAL
ROPA USADA	1	4250,00	4.250	ESTADIO NACIONAL
VELAS	1	4,00	4	ESTADIO NACIONAL
AVENA GRANO	1	1,50	2	ESTADIO NACIONAL
BOTAS	12	22,25	267	ESTADIO NACIONAL
CLAZADO USADO	1	255,00	255	ESTADIO NACIONAL
CARTERA USADA	1	0,30	0	ESTADIO NACIONAL
FIDEOS	1	1,00	1	ESTADIO NACIONAL
FRAZADA NUEVA	5	2,80	14	ESTADIO NACIONAL
JUGUETES VARIOS USADOS	1	56,20	56	ESTADIO NACIONAL
MALETIN	1	0,40	0	ESTADIO NACIONAL
MALETIN USADO	2	0,30	1	ESTADIO NACIONAL
ROPA NUEVA	1	150,84	151	ESTADIO NACIONAL
TAZAS	6	0,15	1	ESTADIO NACIONAL
GALLETAS	1	0,50	1	ESTADIO NACIONAL
TOALLA HIGIENICA	1	0,10	0	ESTADIO NACIONAL
VIVERES VARIO	1	0,50	1	ESTADIO NACIONAL



2.4.1. AYUDA HUMANITARIA ENTREGADA A NIVEL NACIONAL

2.4.1.2 AYUDA HUMANITARIA DISTRIBUIDA A DIVERSAS ZONAS DEL PAÍS PROVENIENTE DEL ESTADIO NACIONAL EN LA CAMPAÑA 2008 "ANTE EL FRÍO MEJOR PREVENIDOS"

FECHA DE ENVÍO: CARAVANA 03 DE SETIEMBRE

DESTINO: AYACUCHO

DESCRIPCION DE ARTICULOS	CANTIDAD	PESO APROX. UNIT.	PESO TOTAL EN KG.	ORIGEN
PESO TOTAL EN KG			3.830	
BIBERON	1	0,10	0	ESTADIO NACIONAL
CALZADO USADO	1	13,52	14	ESTADIO NACIONAL
COCHES DE NIÑOS USADOS	1	1,00	1	ESTADIO NACIONAL
ESTUFA PORTATIL ELECTRICA	1	1,00	1	ESTADIO NACIONAL
FRAZADA NUEVA 1 1/2 PLAZA	1	10,00	10	ESTADIO NACIONAL
PAÑAL DESECHABLE	1	3,00	3	ESTADIO NACIONAL
PAPEL HIGIENICO	1	57,00	57	ESTADIO NACIONAL
PLANCHA NUEVA	1	1,00	1	ESTADIO NACIONAL
ROPA NUEVA (ESTADIO NACIONAL)	1	39,00	39	ESTADIO NACIONAL
ROPA USADA	1	171,00	171	ESTADIO NACIONAL
TERMO	1	1,00	1	ESTADIO NACIONAL
UTILES DE ESCRITORIO	1	3,00	3	ESTADIO NACIONAL
VIVERES VENCIDOS	1	17,54	18	ESTADIO NACIONAL
ZAPATILLAS NUEVAS	1	21,00	21	ESTADIO NACIONAL
FRAZADA NUEVA 1 1/2 PLAZA	1	2,00	2	ESTADIO NACIONAL
MEDICINA VENCIDA	1	26,00	26	ESTADIO NACIONAL
MEDICINA VENCIDA	1	13,70	14	ESTADIO NACIONAL
KIT DE ESCOLAR(IJSUD)	2040	1,69	3.448	ESTADIO NACIONAL

FECHA DE ENVÍO: CARAVANA 10 DE SETIEMBRE

DESTINO: AREQUIPA

DESCRIPCION DE ARTICULOS	CANTIDAD	PESO APROX. UNIT.	PESO TOTAL EN KG.	ORIGEN
PESO TOTAL EN KG			3.586	
KIT ESCOLAS (IJSUD)	2000	1,69	3.380	ESTADIO NACIONAL
KIT DE PARVULO (IJSUD)	200	1,03	206	ESTADIO NACIONAL

FECHA DE ENVÍO: CARAVANA 18 DE SETIEMBRE

DESTINO: JUNIN

DESCRIPCION DE ARTICULOS	CANTIDAD	PESO APROX. UNIT.	PESO TOTAL EN KG.	ORIGEN
PESO TOTAL EN KG			6.965	
FRAZADA DE 1 1/2 PLAZA (IJSUD)	840	1,72	1.445	ESTADIO NACIONAL
JUGUETES (IJSUD)	700	0,16	112	ESTADIO NACIONAL
KIT ESCOLAR (IJSUD)	3200	1,69	5.408	ESTADIO NACIONAL

Fuente: Dirección Nacional de Logística - INDECI

Elaboración: Oficina de Estadística y Telemática del INDECI

**2.4.2 AYUDA HUMANITARIA ENTREGADA A NIVEL INTERNACIONAL****NOTA DE PRENSA****A. GOBIERNO PERUANO ENVIA AYUDA A DAMNIFICADOS POR LLUVIAS EN ECUADOR**

Ante las lluvias e inundaciones que han afectado diversas regiones de Ecuador, las que han dejado miles de personas damnificadas e incalculables pérdidas materiales, el Gobierno del Perú en un acto de solidaridad con el pueblo Ecuatoriano, dispuso el envío inmediato de bienes de ayuda humanitaria para apoyar a los pueblos afectados por el fenómeno natural, lo que ha sido aceptado por las autoridades de dicho gobierno.

La ayuda ha sido transportada en un avión Hércules de la Fuerza Aérea del Perú, que partió en las primeras horas de la mañana del Grupo Aéreo N° 8 del Callao, con destino a la ciudad de Guayaquil en Ecuador.

Dichos bienes consistieron aproximadamente 10 toneladas en artículos de ayuda humanitaria, como botas de jebe, colchones de espuma, sábanas, bidones de plástico, ollas, calaminas, paños húmedos, biberones, pañales y kits de higiene.

La ayuda fue entregada por el Jefe del INDECI, General Luis Palomino en el aeropuerto de Guayaquil, al Gobernador de la Provincia de Guayas, Camilo Samán en presencia del Embajador de Perú en Ecuador.

Cabe indicar, que en el marco de los principios de asistencia y ayuda mutua entre los países, para hacer frente a situaciones de emergencia por catástrofes naturales, los estados se solidarizan con las tragedias por la cual atraviesa un determinado país, como fue el caso del sismo del pasado 15 de Agosto que afectó la zona sur del Perú en donde muchos países amigos y organismos internacionales de cooperación movilizaron hasta nuestro país miles de toneladas de ayuda humanitaria.

Lima, 26 de Febrero de 2008.

Fuente: Nota de Prensa - Secretaría General e Imagen Institucional del INDECI

2.4.2. AYUDA HUMANITARIA ENTREGADA A NIVEL NACIONAL

CUADRO A. AYUDA HUMANITARIA ENTREGADA A ECUADOR POR LLUVIAS E INUNDACIONES

DESCRIPCIÓN DE ARTICULOS	UNID. MED.	CANTIDAD	PRECIO TOTAL S/.	PESO TOTAL KG.
TOTAL			92.678	9.770
BIBERON DE 08 ONZAS	UNIDAD	300	2.193	21
BIDON DE PLASTICO DE 135 LTS	UNIDAD	250	11.425	1.073
BOTA DE JEBE	PARES	480	6.849	811
CALAMINA GALVANIZADO CORRUGADO 1.8 MTS.	UNIDAD	2000	30.713	6.000
COLCHON DE ESPUMA DE 1 PLAZA 2 1/2 PULG	UNIDAD	300	23.573	600
KIT DE HIGIENE	UNIDAD	220	1.760	264
OLLA DE ALUMINIO N° 26	UNIDAD	400	4.322	240
PAÑAL DESECHABLE GRANDE X48	PAQUETE	120	2.754	253
PAÑAL DESECHABLE MEDIANO X56	PAQUETE	60	1.370	72
PAÑAL DESECHABLE PEQUEÑO X56	PAQUETE	120	1.540	202
PAÑOS DE LIMPIEZA PARA BEBES	POMO	300	1.679	81
SABANA DE 1 1/2 PLAZA	UNIDAD	300	4.500	153

Fuente: Dirección Nacional de Logística del INDECI

Elaboración: Oficina de Estadística y Telemática del INDECI



2.4.2. AYUDA HUMANITARIA ENTREGADA A LA HERMANA REPÚBLICA DE ECUADOR



Fuente: Secretaría General - UII - INDECI

**2.4.2 AYUDA HUMANITARIA ENTREGADA A NIVEL INTERNACIONAL****NOTA DE PRENSA****B. GOBIERNO PERUANO ENVIA AYUDA A DAMNIFICADOS POR LLUVIAS EN BOLIVIA (PRIMER APOYO)**

Ante las lluvias, aluviones, riadas y deslizamientos que han afectado diversas regiones de Bolivia, las que han dejado más de 25 muertos, miles de personas damnificadas, pérdidas materiales valorizadas aproximadamente en 30 millones de dólares; el Gobierno del Perú en un acto de solidaridad con el pueblo Boliviano, dispuso el envío inmediato de bienes de ayuda humanitaria para apoyar a los pueblos afectados por el fenómeno natural, lo que ha sido aceptado por las autoridades de dicho gobierno.

La ayuda fue transportada en un avión Hércules de la Fuerza Aérea del Perú, que partió en las primeras horas de hoy del Grupo Aéreo N° 8 del Callao, con destino a Cochabamba en Bolivia.

Dichos bienes consistieron en más de 8 toneladas de artículos de ayuda humanitaria, como botas de jebe, calaminas, colchones de espuma, frazadas, bidones de plástico, paños húmedos y pañales desechables.

La delegación peruana fue presidida por el Señor Embajador Hernán Couturier, Vice Ministro encargado de Relaciones Exteriores y lo acompañó el Sub Jefe del Instituto Nacional de Defensa Civil, Coronel EP "R" Ciro Mosqueira Lovón, quienes llevaron un mensaje de solidaridad a las autoridades bolivianas y al pueblo hermano de Bolivia afectado por las lluvias intensas.

La ayuda fue recibida por la representante Presidencial de Bolivia Katarina Gumucio, quien estuvo acompañada por el Cónsul General del Perú en Cochabamba, Alfredo Tejada y funcionarios del Ministerio de Defensa de Bolivia.

Cabe indicar, que en el marco de los principios de asistencia y ayuda mutua entre los países, para hacer frente a situaciones de emergencia por catástrofes naturales, los estados se solidarizan con las tragedias por la cual atraviesa un determinado país, como fue el caso del sismo del 15 de Agosto del 2007, que afectó la zona sur del Perú en donde muchos países amigos y organismos internacionales de cooperación movilizaron hasta nuestro país miles de toneladas de ayuda humanitaria.

Lima, 30 de Enero de 2008

Fuente: Nota de Prensa - Secretaría General e Imagen Institucional del INDECI

2.4.2 AYUDA HUMANITARIA ENTREGADA A NIVEL INTERNACIONAL**CUADRO B. AYUDA HUMANITARIA ENTREGADA A BOLIVIA POR LLUVIAS (PRIMER APOYO)**

DESCRIPCIÓN DE ARTICULOS	UNID. MED.	CANTIDAD	PRECIO TOTAL S/.	PESO TOTAL KG.
TOTAL			89.186	8.647
BIDON DE PLASTICO DE 135 LTS	UNIDAD	100	4.570	429
BOTA DE JEBE	PARES	800	11.416	1.352
CALAMINA GALVANIZADO CORRUGADO 1.8 MTS.	UNIDAD	1.000	15.356	3.000
COLCHON DE ESPUMA DE 1 PLAZA 2 1/2 PULG	UNIDAD	450	35.360	900
FRAZADA DE 1 1/2 PLAZA	UNIDAD	1.000	17.699	2.,670
PAÑAL DESECHABLE GRANDE X48	PAQUETE	30	689	63
PAÑAL DESECHABLE MEDIANO X56	PAQUETE	40	913	48
PAÑAL DESECHABLE PEQUEÑO X56	PAQUETE	30	385	50
PAÑOS DE LIMPIEZA PARA BEBES	POMO	500	2.798	135

Fuente: Dirección Nacional de Logística del INDECI
Elaboración: Oficina de Estadística y Telemática del INDECI

**2.4.2 AYUDA HUMANITARIA ENTREGADA A NIVEL INTERNACIONAL****NOTA DE PRENSA****C. GOBIERNO PERUANO ENVIA AYUDA A DAMNIFICADOS POR LLUVIAS EN BOLIVIA (SEGUNDO APOYO)**

El gobierno peruano a través del Instituto Nacional de Defensa Civil (INDECI) entregó un lote de ayuda humanitaria para apoyar a los damnificados por las inundaciones en diversas regiones de Bolivia, las cuales han dejado miles de familias damnificadas e incalculables pérdidas materiales.

La ayuda entregada supera las 10 toneladas de apoyo logístico consistente en botas de jebe, camas plegables, colchones de espuma, frazadas, baldes de plástico, bidones para agua y calaminas que fueron movilizadas por vía terrestre desde los almacenes de INDECI, y que fue entregada en las instalaciones de la Fuerza Aérea Boliviana de El Alto en presencia del Embajador de Perú en Bolivia, Fernando Rojas; el Viceministro de Defensa Civil y Cooperación de Desarrollo Integral de Bolivia, Hernán Tuco y el Director Regional de Defensa Civil de Puno, Hernán Guzmán.

Cabe indicar, que el marco de los principios de ayuda humanitaria y ayuda mutua entre los países para hacer frente a situaciones de emergencia por catástrofes naturales, los estados se solidarizan con las tragedias por las cuales atraviesa un determinado país.

Lima, 28 de Febrero de 2008

Fuente: Nota de prensa - Secretaría General e Imagen Institucional del INDECI

2.4.2 AYUDA HUMANITARIA ENTREGADA A NIVEL INTERNACIONAL**CUADRO C. AYUDA HUMANITARIA ENTREGADA A BOLIVIA POR INUNDACIONES (SEGUNDO APOYO)**

DESCRIPCIÓN DE ARTICULOS	UNID. MED.	CANTIDAD	PRECIO TOTAL S/.	PESO TOTAL KG.
TOTAL			78.155	10.170
BALDE PLASTICO 15 LITROS	UNIDAD	500	1.950	250
BIDON DE PLASTICO DE 135 LTS	UNIDAD	90	4.113	386
BOTA DE JEBE	PARES	100	1.476	169
CALAMINA GALVANIZADO CORRUGADO 1.8 MTS.	UNIDAD	1.000	15.256	3.000
CAMA PLEGABLE DE LONA 3/4 PLAZA	UNIDAD	100	7.587	575
COLCHON DE ESPUMA DE 3/4 DE PLAZA X 2 1/2 PULG.	UNIDAD	250	12.592	450
FRAZADA DE 1 1/2 PLAZA	UNIDAD	2.000	35.181	5.340

Fuente: Dirección Nacional de Logística del INDECI
Elaboración: Oficina de Estadística y Telemática del INDECI



2.4.2 AYUDA HUMANITARIA ENTREGADA A LA HERMANA REPÚBLICA DE BOLIVIA



Fuente: secretaría General - UII - INDECI

COMPENDIO ESTADÍSTICO DE PREVENCIÓN Y ATENCIÓN DE DESASTRES 2008



PARTICIPACION DEL SINADECI



III PARTICIPACION DEL SINAEDECI 2008

Este capítulo está relacionado con el accionar de los organismos integrantes del Sistema Nacional de Defensa Civil y comprende las acciones de defensa civil desarrolladas por los siguientes:

- Comisión Multisectorial de Prevención y Atención de Desastres.
- Sectores
- Organismos no Gubernamentales

En esta parte de la publicación denominada Participación del SINAEDECI, comprende las Acciones de la Comisión Multisectorial de Prevención y Atención de Desastres – CMPAD, y durante este periodo se aprobaron 375 fichas técnicas de las cuales 227 han sido para actividades de emergencia, 148 para realizar Proyectos de Inversión Pública (PIPs) por emergencia, con un importe total de 36 millones 721 mil 857 nuevos soles; también se firmaron 22 Convenios de Cumplimiento de Metas Físicas y Financieras y 14 talleres de capacitación con Formulación de Fichas Técnicas dictado por Profesionales del INDECI y MEF, dirigido a personal de los Gobiernos Regionales y Ministerios.

Además, se destaca las diversas acciones en materia de Defensa Civil desarrolladas por los Sectores y los Organismos No Gubernamentales (ONGs), actores importantes en los procesos de atención a la población afectada por los desastres, precisando que durante los últimos años, estos trabajos se están desarrollando en forma articulada y coordinada con el INDECI a fin de dinamizar el servicio a la población damnificada. Dentro de la participación sectorial se precisa que han tenido participación directa 11 sectores, en la cual se destaca la presencia del Sector Vivienda que mediante sus programas y proyectos han proporcionado diversos apoyos principalmente a los damnificados por el terremoto de Pisco del 15 de Agosto de 2007, la Presidencia del Consejo de Ministros que han emitido dispositivos legales permitiendo agilizar el apoyo a las poblaciones afectadas por desastres, entre los otros sectores que se están identificando con los procesos de Defensa Civil es Salud, Transportes y Comunicaciones, Ambiente, Agricultura, Interior, de la Mujer, Producción, Educación y Relaciones Exteriores, que han desarrollado importante labor en beneficio de la población.

Asimismo, presentamos la participación de algunas Organizaciones No Gubernamentales en las diferentes etapas de la defensa Civil, como a Cáritas del Perú, Bomberos sin Fronteras, Diaconía, ITDG, COOPI, PREDES, Agro Acción Alemana, entre otros.





3.1 Comisión Multisectorial de Prevención y Atención de Desastres





3.1 ACCIONES DE LA COMISIÓN MULTISECTORIAL DE PREVENCIÓN Y ATENCIÓN DE DESASTRES - CMPAD

A. RESERVA DE CONTINGENCIAS 2008

Esta Reserva de Contingencias se estableció en la Ley N° 29144 – Ley de Equilibrio Financiero del Presupuesto del Sector Público para el Año Fiscal 2008, donde en su CUARTA Disposición Final se incluye hasta la suma de S/. 50 millones de nuevos soles a favor del INDECI, para destinarla a realizar acciones durante el Año Fiscal 2008, a efecto de brindar una respuesta oportuna ante desastres de gran magnitud que permita mitigar los efectos dañinos por el inminente impacto de un fenómeno natural o antropico, declarado por el organismo público técnico – científico competente; así como rehabilitar la infraestructura pública, recuperando los niveles que los servicios básicos tenían antes de la ocurrencia del desastre y aquella necesaria para atender a la población y recuperar la capacidad productiva de las zonas afectadas por desastres.

Estos recursos no financian gastos por concepto de capacitación, asistencia técnica, seguimiento y control, adquisición de vehículos, maquinarias y equipos, remuneraciones o retribuciones, salvo, en este último caso, cuando se trate de consultorías especializadas vinculadas, directamente, con la atención del desastre.

Las intervenciones de prevención, mejoramiento, mantenimiento y reconstrucción de infraestructura pública, por ocurrencia de desastres, se financian con recursos del presupuesto institucional de las entidades públicas de los tres (03) niveles de gobierno.

El Ministerio de Economía y Finanzas – MEF, a través de la Dirección General de Programación Multianual del Sector Público dicta los criterios y procedimientos para sustentar la necesidad del uso de los recursos a que se refiere la presente disposición.

Es así como el MEF aprobó la Directiva 001-2008-EF/68.01 donde establece criterios y procedimientos para el uso de los recursos a que se refiere la Cuarta Disposición Final de la Ley N° 29144, en ella regula la atención mediante Fichas Técnicas de Actividad de Emergencia de correspondencia del INDECI quien evalúa y aprueba estos requerimientos. Asimismo aprobó la Directiva 002-2008-EF/68.01 donde establece un procedimiento simplificado para determinar la elegibilidad de los proyectos de inversión pública de emergencia ante la presencia de desastres de gran magnitud, en ella regula la atención de los PIPs de Emergencia de correspondencia de la DGPM del MEF quien evalúa y la CMPAD es quien aprueba.

En el mismo año se aprobaron 375 fichas técnicas de las cuales 227 correspondieron a Actividad de Emergencia y 148 a Proyectos de Inversión Pública (PIPs) de Emergencia, todo por el importe de S/. 36.721.857 nuevos soles. Asimismo se han firmado 22 Convenios de Cumplimiento de Metas. Adicionalmente se dictaron 14 talleres de capacitación a los Gobiernos Regionales y Ministerios, dirigido al personal técnico de los Comités de Defensa Civil, asistiendo un promedio de 40 personas por taller.

A continuación se muestra el detalle en el siguiente cuadro:

**CUADRO A. TRANSFERENCIAS REALIZADAS A TRAVES DEL CMPAD**

Nº	ENTIDAD	FECHA DE LA TRANSFERENCIA	ACTIVIDAD DE EMERGENCIA	PROYECTOS DE INVERSION PUBLICA	Monto
TOTAL			227	148	36.721.857
1	Huanuco	15-abr	1		47.370
2	Pasco	25-abr	1		459.423
3	Piura	25-abr	126		10.132.253
4	MIMDES	30-may	4		5.085.939
5	Tumbes	23-jun	5		902.212
6	Lambayeque	23-jun	24		3.919.718
7	Piura	07-jul	24		2.219.894
8	Tumbes	01-Set	1		154.612
9	Amazonas	01-Set	3		203.670
10	Amazonas	04-nov	3		107.865
11	Piura	04-nov		45	4.672.265
12	Piura	04-nov		13	1.769.462
13	Piura	04-nov		11	1.107.412
14	Tumbes	04-nov		29	718.162
15	Lambayeque	04-nov		4	85.539
16	Lambayeque	04-nov		19	1.009.310
17	Lambayeque	04-nov		1	973.577
18	Cajamarca	04-nov		16	228.147
19	Cajamarca	04-nov		10	237.447
20	Cajamarca	04-nov	33		1.566.810
21	Pasco	16-dic	1		24.449
22	Lambayeque	16-dic	1		1.096.321

Fuente: Dirección Nacional de Proyectos Especiales - INDECI

B. ACCIONES DE CONTROL, SEGUIMIENTO y MONITOREO

Las acciones de Control, Seguimiento y Monitoreo del cumplimiento de ejecución de las metas físicas y financieras aprobadas a las Regiones y Sectores, a través de las Fichas Técnicas de Actividad o PIPs de Emergencia, cuyos compromisos de ambas partes se encuentran contenidas en los Convenios suscritos con el INDECI.

La ejecución de los recursos transferidos de la Reserva de Contingencia a favor del INDECI, se ha venido desarrollando por las Regiones durante el año 2008 y ha tenido un Control y Seguimiento por parte del INDECI minucioso y en estricto cumplimiento a las Directivas, emitidas por el MEF para el año Fiscal del 2008; este control y seguimiento se ha realizado a través de verificaciones IN SITU, para comprobar el estado situacional de las Actividades y Proyectos de Inversión Pública (PIPs), labores que están a cargo de un equipo de profesionales dedicados a exclusividad; asimismo esta responsabilidad se realiza administrativamente con documentación preparada con estos fines y remitida oportunamente a los Gobiernos Regionales y Sectores, para mantener una fluidez en las comunicaciones y mantenernos informados oficialmente sobre el avance de las actividades y PIPs.



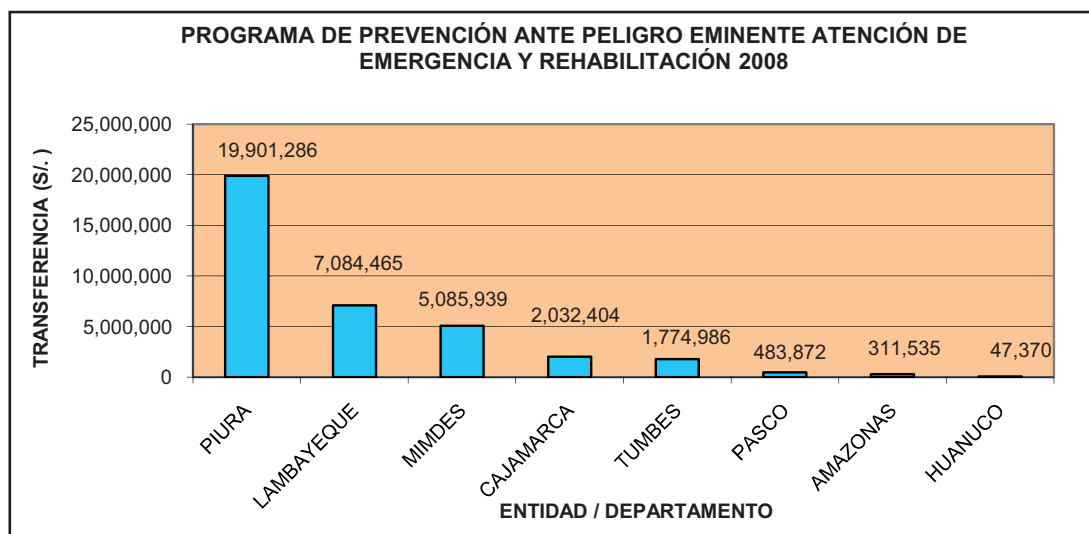
CUADRO B. CONVENIOS REALIZADOS ANTE PELIGRO INMINENTE, ATENCIÓN DE EMERGENCIA Y REHABILITACIÓN 2008

N°	ENTIDAD/ DEPARTAMENTO	CONVENIO	FECHA DE TRANSFERENCIA	ACTIVIDADES DE EMERGENCIA	PIP's (*)	TRANSFERENCIA MONTO GIRADO (S/.)
TOTAL		22		227	148	36.721.857
1	AMAZONAS	N° 009-2008	01-Sep	3		203.670
		N° 010-2008	30-Oct	3		107.865
2	CAJAMARCA	N° 018-2008	30-Oct		16	228.147
		N° 019-2008	30-Oct		10	237.447
		N° 020-2008	30-Oct	33		1.566.810
3	HUANUCO	N° 001-2008	15-Abr	1		47.370
4	LAMBAYEQUE	N° 006-2008	23-Jun	24		3.919.718
		N° 015-2008	30-Oct		4	85.539
		N° 016-2008	30-Oct		19	1.009.310
		N° 017-2008	30-Oct		1	973.577
5	MIMDES	N° 004-2008	30-May	4		5.085.939
6	PASCO	N° 002-2008	25-Abr	1		459.423
		N° 021-2008	16-Dic	1		24.449
7	PIURA	N° 003-2008	25-Abr	126		10.132.253
		N° 007-2008	07-Jul	24		2.219.894
		N° 011-2008	30-Oct		45	4.672.265
		N° 012-2008	30-Oct		13	1.769.462
		N° 013-2008	30-Oct		11	1.107.412
8	TUMBES	N° 005-2008	23-Jun	5		902.212
		N° 008-2008	01-Sep	1		154.612
		N° 014-2008	30-Oct		29	718.162

Monto asignado Año Fiscal 2008: S/.50.000.000

(*) Proyectos de Inversión Pública

Fuente: Dirección Nacional de Proyectos Especiales del INDECI





C. SUBVENCIÓN POR PÉRDIDAS MATERIALES “BONO 6000”

Esta Subvención esta destinada a aliviar el efecto de la destrucción total o de la condición de inhabitable de las viviendas ubicadas en las zonas afectadas por el sismo ocurrido el 15 de Agosto del 2,007.

La Subvención por Pérdidas Materiales es por el monto de S/: 6,000.00 Nuevos Soles “BONO 6000”.

El BONO 6000 se otorga por única vez, sin excepción a la población damnificada.

El censo realizado por INEI reporta un total de 75,921 viviendas afectadas en condiciones de destrucción total o de inhabilitación, cantidad que sirvió de base para la validación por parte de los Comités de Defensa Civil para el otorgamiento del BONO 6000.

Dispositivos Legales Vigentes sobre el Otorgamiento de la Subvención por Pérdidas Materiales “BONO 6000”:

- DU 023- 2007
- DS N° 091-2007-PCM
- DU N° 040-2007-PCM
- Directiva N° 014-INDECI-2007
- DS N° 010-2008-PCM

De acuerdo a los dispositivos legales vigentes, el Bono 6000, debe otorgarse a través del Banco de Materiales SAC o del Fondo MIVIVIENDA; en el primer caso puede ser incorporando el BONO 6000 en los prestamos o créditos aprobados por esta institución o entregado a través de la Tarjeta BANMAT para la adquisición de materiales de construcción y en el segundo caso para adicionar el BONO 6000 a los prestamos aprobados en los diferentes Programas Habitacionales que ofrece el Fondo MIVIVIENDA.

Ambas Instituciones deberán solicitar al INDECI los recursos financieros adjuntando las relaciones de Jefes de Hogar que cuenten con la Constancia de Damnificado Beneficiario validada por los Comités de Defensa Civil y de ser el caso con el crédito o préstamo aprobado; el INDECI solicitará los recursos al MEF cuando se cumplen estos requisitos, que se encuentran establecidos en los Convenios de Seguimiento suscritos con el BANMAT SAC y con el Fondo MIVIVIENDA.

El INDECI ha suscrito con el BANMAT SAC y el FONDO MIVIVIENDA Convenios de Seguimiento el 04-01-08, que a continuación se describen:

- “Convenio de Cooperación Interinstitucional para la entrega y uso de la Subvención por Pérdidas Materiales a los Damnificados por el sismo ocurrido el 15 de Agosto del 2007” N° 8-047-08 BM, suscrito entre el BANMAT y el INDECI.
- “Convenio de Cooperación Interinstitucional para la entrega y uso de la Subvención por Pérdidas Materiales a los Damnificados por el sismo ocurrido el 15 de Agosto del 2007” S/N, suscrito entre el Fondo MIVIVIENDA y el INDECI.

Transferencias de recursos al BANMAT SAC

Se han realizado 05 transferencias al BANMAT, con recursos que corresponden a la Reserva de Contingencia del MEF:



Nº DE TRANSFERENCIA	FECHA DE TRANSFERENCIA	MONTO TRANSFERIDO NUEVOS SOLES	Nº TARJETAS BANMAT SAC ENTREGADAS: BONO 6000	SITUACIÓN
1	DS Nº 198-2007-EF del 17.DIC.2007	4'200,000.00	700	Con liquidación
2	DS Nº 013-2008-EF del 31.ENER. 2008	30'000,000.00	5.000	Con liquidación
3	DS Nº 028-2008-EF del 21.FEB.2008	36'000,000.00	6.000	Con liquidación
4	DS Nº 065-2008-EF del 22.May.2008	42'000,000.00	7.000	Con liquidación
5	DS Nº 102-2008-EF del 07 de Agosto del 2008	60'000,000.00	10.000	Con liquidación parcial, faltan 1,000 bonos.
TOTAL		172'200,000.00	28.700	

Transferencias de recursos al Fondo MIVIVIENDA

Se han realizado 01 transferencia al BANMAT, con recursos que corresponden a la Reserva de Contingencia del MEF:

Nº DE TRANSFERENCIA	FECHA DE TRANSFERENCIA	MONTO TRANSFERIDO NUEVOS SOLES	Nº BONOS 6000 INCORPORADOS A LOS PRESTAMOS APROBADOS: PROGRAMA TECHO PROPIO	SITUACION
1	DS Nº 198-2007-EF del 17.DIC.2007	4'800,000.00	800 (Real 798)	Con liquidación, han otorgado 798 bonos, con la diferencia se ha cubierto ITF y Comisiones bancarias

Fuente: Dirección Nacional de Proyectos Especiales del INDECI





3.2 Sectores

- 3.2.1 Agricultura
- 3.2.2 Ambiente
- 3.2.3 Educación
- 3.2.4 Interior
- 3.2.5 Mujer y Desarrollo Social
- 3.2.6 Presidencia del Consejo de Ministros
- 3.2.7 Producción
- 3.2.8 Relaciones Exteriores
- 3.2.9 Salud
- 3.2.10 Transportes y Comunicaciones
- 3.2.11 Vivienda, Construcción y Saneamiento





3.2 SECTORES

3.2.1 ACCIONES DE DEFENSA CIVIL DEL SECTOR AGRICULTURA - 2008

CUADRO A

ETAPA	DEPARTAMENTO	DESCRIPCIÓN	FECHA	MOTIVO	COSTO (S/.)	FAMILIAS BENEFICIADAS
				TOTAL	65.000	689
PREVENCIÓN	AMAZONAS, TUMBES, CAJAMARCA, APURÍMAC, PUNO, LIMA, TACNA, MOQUEGUA y AYACUCHO	Curso - Taller	24, 25 de Abril, 15 - 16 y 29 y 30 Mayo, 10 - 14, 19 y 20 de Junio, 01 - 02 Julio, 14 - 15 Agosto, 28 - 29 de Octubre	Fortalecimiento de capacidades	65.000	689
EMERGENCIA	TUMBES, PUNO, AREQUIPA, HUÁNUCO, UCAYALI, CAJAMARCA, AYACUCHO, APURÍMAC, CUSCO, AMAZONAS, TACNA, MOQUEGUA, PIURA, LAMBAYEQUE y ANCASH	Eventos adversos, Heladas, sequías, granizadas, desborde de ríos y exceso de precipitaciones	Febrero, Marzo, Abril, Mayo, Junio, Julio, Agosto, Septiembre, Octubre, Noviembre y Diciembre	Evaluación de Daños		

Nota: La Unidad de Defensa Nacional tuvo participación en la Prevención y durante la Emergencia, la atención de la Emergencia para zonas Altoandinas se brindó a través de PRONAMACHS con 6.6 millones de soles para adquisición de medicinas y alimentos para ganado y 30 millones adicionales para adquirir fertilizantes.

Fuente: Unidad de Defensa Nacional - Min. Agricultura.

Elaboración: Oficina de Estadística y Telemática - INDECI

CUADRO B

ETAPA	DEPARTAMENTO	PROVINCIA	DISTRITO	DESCRIPCIÓN	MOTIVO	COSTO (S/.)	FAMILIAS BENEFICIADAS
					TOTAL	3.154.081	6.204
REHABILITACIÓN	LIMA	YAUYOS	Varios	Se programó la rehabilitación de 61 proyectos y se culminaron 60 proyectos en el año 2008 significando la rehabilitación de 11.10 km de canal de riego	Como consecuencia del terremoto del 15/08/2007	1.137.372	4.935
REHABILITACIÓN	HUANCAVELICA	CASTROVIRREYNA	Varios	Se programó la rehabilitación de 44 proyectos y se culminaron 44 proyectos en el año 2008, significando la rehabilitación de 15.37 km de canal de riego y 11 reservorios.	Como consecuencia del terremoto del 15/08/2007	2.016.709	1.269

Fuente: PRONAMACHS- MIN de Agricultura

Elaboración: Oficina de Estadística y Telemática - INDECI



3.2.2 ACCIONES DE DEFENSA CIVIL REALIZADAS POR EL MINISTERIO DEL AMBIENTE - 2008

Nº	ETAPAS EN LA GESTIÓN DE RIESGO DE DESASTRES	NOMBRE DEL EXPEDIENTE	INICIO DE LA EMERGENCIA	DOCUMENTOS EMITIDOS	SITUACIÓN ACTUAL
1	Prevención	Cerro Tamboraque - San Mateo Huancho	18 de julio 2008 D.S. 050 2008-PCM	Propuesta de Plan de Contingencia Sectorial. Informe de Biodiversidad y Peligros Naturales. Propuesta de Plan de Sensibilización para Manejo de Aguas superficiales	Coordinación con el INDECI ya la espera de iniciar el Plan de Sensibilización
2	Reconstrucción	Cuenca del Río Ramis Cusco	R.P. Nº 171-2007 CONAM/PCD del 15 de Octubre 2007 por un periodo de 90 días	Mediante RP Nº 24 2008-CONAM/PCD del 17 de Enero 2008, se amplía a 90 días más la Declaratoria de Emergencia	La declaratoria de emergencia culminó el 30 de Mayo 2008, por el Gobierno Regional de Puno, estando en proceso la evaluación del cumplimiento del Plan de Acción Inmediato y de Corto Plazo, así como la propuesta de acciones para la descontaminación de la cuenca, siendo la opinión del CONAM que el MINAN y GORE PUNO deben evaluar y considerar la problemática señalada (Oficio Nº 197-2008-CONAM/PC del 14 de Julio 2008)
3	Reconstrucción	Zona de Vertimiento de Aguas Servidas del Interceptor Norte ubicada en Taboada, provincia Constitucional del Callao	R. P. Nº 093 -2008 CONAM/PCD del 12 de Mayo 2008 por un periodo de 90 días	Mediante Oficio Multiple Nº 052-2008-CAR-CALLAO, del 19 de setiembre 2008, la Comisión Ambiental Regional del Callao, remitió el informe Final del Grupo de Emergencia Ambiental de la zona de Taboada	La declaratoria de emergencia ambiental, se ha dado por culminado por el Gobierno Regional del Callao, el 19 de setiembre del 2008, estando en proceso la evaluación del informe emitido respecto al Plan de Acción Inmediata y Corto Plazo de Emergencia Ambiental, por parte del MINAM
4	Reconstrucción	Intervención Reconstrucción Pisco por Sismo 2007	Ago-07	1 Expedientes Técnicos elaborados	Elaboración de expedientes técnico para clausura y conversión de botadero San Luis
				2 Curso de capacitación desarrollado.	Elaboración de expedientes técnico para clausura y conversión en el distrito Tupac Amaru
				3 Programa de iniciativas Demostrativas	Elaboración de expedientes técnico para clausura y conversión en el distrito San Clemente
					Curso de capacitación sobre ideas de negocio ambiental Programa iniciativas Demostrativas Ambientales - PAT Pisco (a culminarse en el año 2009)

Fuente: Ministerio del Ambiente
Elaboración: Oficina de Estadística y Telemática - INDECI



3.2.3 ACCIONES DE DEFENSA DEL SECTOR EDUCACIÓN - 2008

LINEAS DE TRABAJO	ACCIONES	MONTO PRESUPUESTAL S/.	OBSERVACIONES
TOTAL GENERAL		14.271.000	
NORMATIVIDAD	R.D N° 036-2008-ED Aprueban la Directiva N° 023-2008 que establece las fechas y horarios de los Simulacros Nacionales que se realizarán en las I.E del país en el marco de la Resolución Ministerial 0425-2007-ED	4.000	
	Resolución Ministerial N° 0112-2008-ED Aprueban el convenio Marco de Cooperación Interinstitucional entre el Ministerio de Educación y el Instituto Nacional de Defensa civil –INDECI	4.000	
	R.M. N° 0368-2008-ED Aceptan donación efectuada por la Iglesia de Jesucristo de los Santos de los Últimos Días con sede en Utah, Estados Unidos de América a favor del Ministerio de Educación con destino a estudiantes de las zonas declaradas en emergencia.	4.000	
	R.M. N° 0215-2008-ED Aceptan la donación efectuada por la Asociación Promotora "Nuevo Perú" a favor del Ministerio de Educación: Centro Educativo Primaria N° 24350, Anexo de Tacalla, Distrito de Chipao, Provincia de Lucanas en el Departamento de Ayacucho, Centro Educativo Primaria N° 80664 "San Ignacio de Loyola" del Caserío San Ignacio, Distrito de Sinsicap, Provincia de Otuzco en el Departamento de La Libertad y Centro Educativo Primaria N° 80264, Caserío de Chanchacac, distrito de Salpo, Provincia de Otuzco en el Departamento de La Libertad; consistente en 48 CPUs, 51 Monitores y 12 Impresoras y, de ropa usada a favor de los damnificados del terremoto del 15 de agosto del 2007; bienes que se detallan en el Anexo, que forma parte integrante de la presente Resolución, con un valor FOB total ascendente a US \$ 7,880.76 (Siete mil ochocientos ochenta y 76/100 Dólares Americanos) y con valor CIF total ascendente a US \$ 8,918.83 (Ocho mil novecientos dieciocho y 83/100 Dólares Americanos).	4.000	
	R M. N° 0494-2007-ED Aprueban "Directiva para el desarrollo del Año Escolar 2008."	4.000	Gastos en servicios no personales y de terceros para la publicación de la norma
	R M. N° 0441-2008-ED Aprueban "Directiva para el desarrollo del Año Escolar 2009."	4.000	
	R M. N° 0440-2008-ED Aprueban "Diseño Curricular Nacional de la Educación Básica Regular" que prioriza entre otros como tema transversal la Educación en Gestión del Riesgo y conciencia ambiental.	4.000	
	Sub –Total A	28.000	

**3.2.3 ACCIONES DE DEFENSA DEL SECTOR EDUCACIÓN - 2008**

LINEAS DE TRABAJO	ACCIONES	MONTO PRESUPUESTAL S/.	OBSERVACIONES
SIMULACROS	- Participación de 90,000 II EE en los Simulacros Nacionales y 8 millones de estudiantes.	14.160.000	Gastos en organización, supervisión y monitoreo (06 simulacros; MINEDU; 26 DREs, 236 UGELs)
MATERIALES DE SENSIBILIZACION DE LA PREVENCIÓN DE DESASTRES	- Impresión de 5,000 afiches para el simulacro del 4 de octubre del 2007 y 10,000 afiches de sensibilización en prevención de desastres.	13.000	Gasto en Diseño e impresión
SUPERVISION Y MONITOREO DE LA EDUCACION EN PREVENCIÓN DE DESASTRES	- Acciones de supervisión y monitoreo de la educación en gestión del riesgo y prevención de desastres en 05 regiones del país DRE y UGEL	5.000	Gastos en viáticos y pasajes de especialistas
RECURSOS PEDAGOGICOS	- Elaboración e Impresión de Infografías sobre Educación en Gestión del Riesgo	15.000	Gastos de impresión y distribución
FORTALECIMIENTO DE CAPACIDADES	- Talleres nacionales para la elaboración de los Lineamientos entre otros recursos pedagógicos para la Incorporación de la Educación en Gestión del Riesgo en el Sistema Educativo.	50.000	Gastos de Movilidad, viáticos, comunicaciones, materiales de difusión y recursos logísticos para el desarrollo de talleres.
Sub –Total B		14.243.000	

Fuente: Ministerio de Educación

Elaboración: Oficina de Estadística y Telemática – INDECI

3.2.4 ACCIONES DE DEFENSA CIVIL DEL SECTOR INTERIOR - 2008

ETAPA	ITEM	CANTIDAD	ACCION	TEMA	ALCANCE
PREVENCIÓN	1	01	Capacitación	Respuesta inicial frente a Incidentes con Materiales Peligrosos	1.036 Funcionarios de otros Sectores
	2	01	Capacitación	Respuesta inicial frente a Incidentes con Materiales Peligrosos	776 Brigadistas del Sector y Otros Sectores
	3	19	Inspección	Inspecciones Técnicas en Defensa Civil en los Organos Policiales y no Policiales del Sector	Sector Interior
	4	02	Simulacros	Simulacros de evacuación por sismo e incendio	Sede Central del MININTER
	5	03	Campañas	Campaña de Prevención de Incendios y Sismos	Sede Central y Sedes Desconcentradas del MININTER

Fuente: Oficina de Defensa Nacional - Ministerio del Interior

Elaboración: Oficina de Estadística y Telemática - INDECI

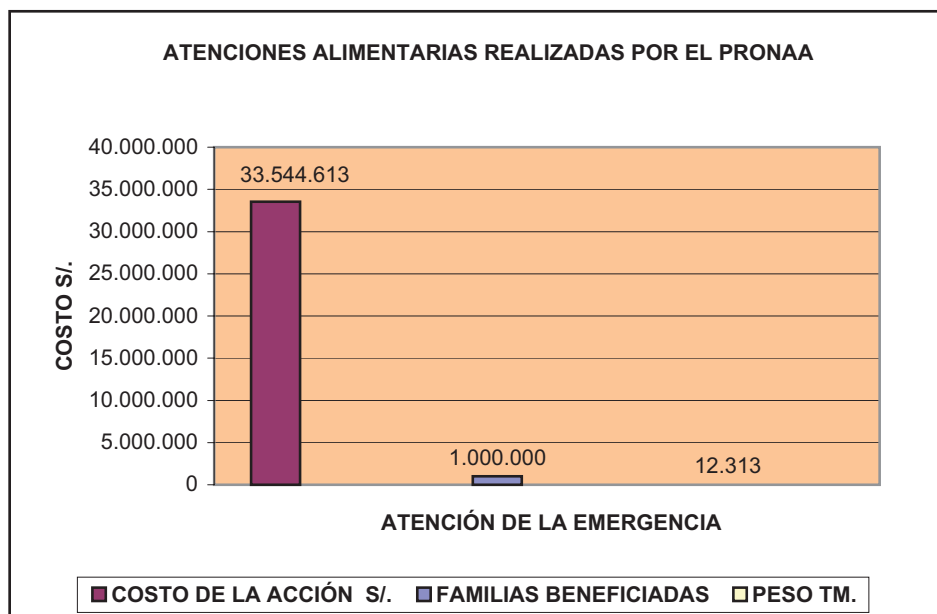


3.2.5 ATENCIONES ALIMENTARIAS REALIZADAS POR EL PRONAA - MIMDES - 2008

TIPO DE ACCIÓN	UBICACIÓN	DESCRIPCIÓN	FECHA	MOTIVO	COSTO DE LA ACCIÓN S/.	FAMILIAS BENEFICIADAS	PESO TM.
TOTAL					33.544.613	1.000.000	12.313
En la Atención de la Emergencia	Todo el territorio Peruano	Apoyo alimentario a la población afectada por desastres naturales y/o antrópicos, con el fin de mantener los niveles nutricionales mientras dure la rehabilitación	01/01/2008 21/12/2008	Desastres naturales o antrópicos	33.544.613	1.000.000	12.313

Fuente: PRONAA - MIMDES

Elaboración: Oficina de Estadística y Telemática - INDECI





3.2.6 ACCIONES DE DEFENSA CIVIL DE LA PRESIDENCIA DE CONSEJO DE MINISTROS - 2008

DECLARATORIAS DE ESTADO DE EMERGENCIA POR DESASTRES NATURALES

DEPARTAMENTO	PROVINCIA	NORMA LEGAL	PLAZO DE VIGENCIA	FECHA DE INICIO	FECHA DE TERMINO	VIVIENDAS DESTRUIDAS	VIVIENDAS AFECTADAS	SUSTENTO COEN SINADECI INDECI	PLANCHAS DE CALAMINA	MOTOBOMBA UNIDAD
TOTAL						3.445	85.615			
TUMBES	TODOS	D.S. N° 016-2008-PCM	60 Días	28/02/2008	28/04/2008	17	1.237	Informe de Emergencia N° 385 30/04/08		30
PIURA	TODOS	D.S. N° 016-2008-PCM	60 Días	28/02/2008	28/04/2008	1.680	64.578	Informe de Emergencia N° 385 30/04/08		47
LAMBAYEQUE	TODOS	D.S. N° 016-2008-PCM	60 Días	28/02/2008	28/04/2008	543	6.343	Informe de Emergencia N° 385 30/04/08		47 (1)
UCAYALI	TODOS	D.S. N° 016-2008-PCM	60 Días	28/02/2008	28/04/2008	314	3.023	Informe de Emergencia N° 385 30/04/08		
HUÁNUCO	LEONCIO PRADO, PUERTO INCA, AMBO, HUMALIES Y MARAÑÓN	D.S. N° 020-2008-PCM	60 Días	13/03/2008	12/05/2008	166	379	Informe de Emergencia N° 385 30/04/08	1,500	05 Electrobomba
AMAZONAS	UTCUBAMBA Y BAGUA	D.S. N° 020-2008-PCM	60 Días	13/03/2008	12/05/2008	217	186	Informe de Emergencia N° 385 30/04/08	1,000	03 Motobomba + 01 Electrobomba
CAJAMARCA	TODOS	D.S. N° 028-2008-PCM	60 Días	10/04/2008	09/06/2008	508	9.869	Informe de Emergencia N° 385 30/04/08		

(1) : Disponibilidad :03 Motobombas - Grupo N° 08 - INDECI Logística

Fuente: Presidencia de Consejo de Ministros - PCM

Elaboración: Oficina de Estadística y Telemática INDECI



3.2.7 ACCIONES DE DEFENSA CIVIL DEL SECTOR PRODUCCION - 2008

Nº	ACTIVIDADES DE PREVENCIÓN	DESCRIPCION	CANTIDAD
1	OBRAS	No se realizaron obras de prevención.	0
2	Mantenimiento, Reparaciones y Equipamiento	Monto invertido en el mantenimiento preventivo y reparación de instalaciones, adquisición de equipos de seguridad y señalización del PRODUCE (incluye CITES) y Organismos Públicos del sector.	S/. 650.562,00 Nuevos Soles
3	Estimación de Riesgos	Monto invertido en el "Proyecto Apoyo a la emergencia del Fenómeno del Niño", ejecutado por IMARPE.	S/. 3.932.499,11 Nuevos Soles
4	Planes	Elaboración del Plan de Operaciones de Emergencia del Sector Producción (POEP), y el Plan de Contingencias del Ministerio de la Producción.	2
5	Inspecciones	Inspecciones para verificar la seguridad de las instalaciones del PRODUCE (incluye CITES), y proponer medidas correctivas.	10
6	Simulacros	Simulacros de evacuación por sismo en instalaciones de PRODUCE (sede central, locales de Schreiber y Archivo Central), IMARPE y FONDEPES.	5
7	Capacitación	Eventos de capacitación a brigadistas operativos de Defensa Civil del PRODUCE (incluye CITES), en técnicas de lucha contra incendios, evacuación y rescate ligero y primeros auxilios.	3
8	Difusión	Cartillas virtuales a brigadistas del PRODUCE (3), dictado de charla a hijos de trabajadores del PRODUCE (1), elaboración y distribución de trípticos al personal del PRODUCE (incluye CITES) y Organismos Públicos del sector (1).	5

Fuente: Ministerio de la Producción

Elaboración: Oficina de Estadística y Telemática del INDECI



3.2.8 ACCIONES DE DEFENSA CIVIL DEL SECTOR RELACIONES EXTERIORES - 2008

AYUDA DE CANADA POR SISMO DEL 15 DE AGOSTO 2007

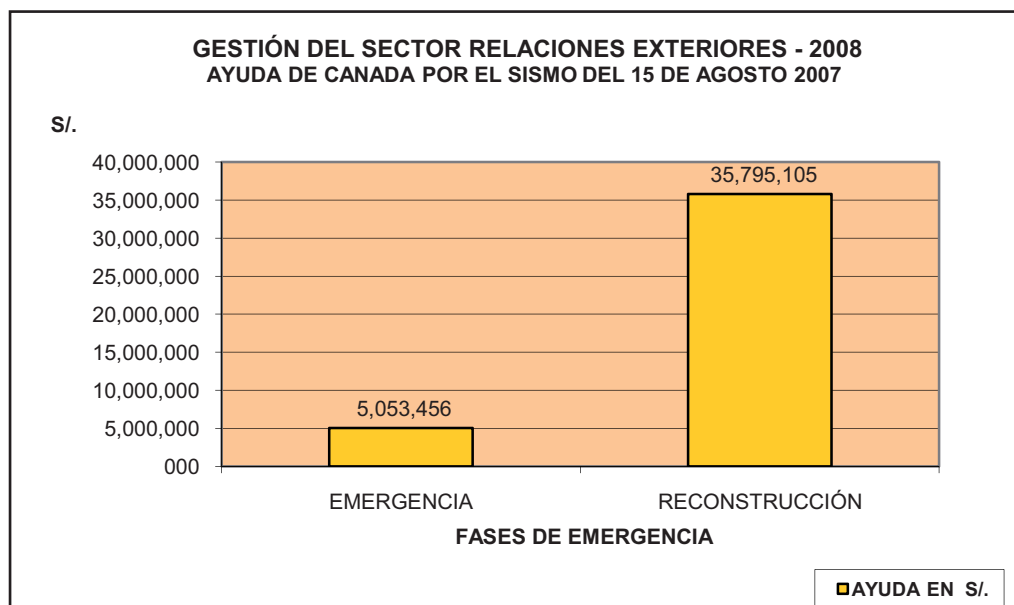
ETAPA	EMERGENCIA	FUENTE COOPERANTE	S/.	US\$
TOTAL			40.848.561	13.219.599
EMERGENCIA	SUB TOTAL EMERGENCIA		5.053.456	
	SISMO	CANADÁ (Gobierno Federal a través de la ACDI) *	4.895.916	1.584.439
	SISMO	CANADÁ (Gobierno de la Provincia de Québec a través del Ministerio de Relaciones Internacionales de Québec)	157.541	50.984
RECONSTRUCCIÓN	SUB TOTAL RECONSTRUCCIÓN		35.795.105	
	SISMO	CANADÁ (Gobierno Federal a través de la ACDI)	35.795.105	11.584.176

(*) Incluye US\$ 764.760 canalizados a través del Flash Appeal de las Naciones Unidas, TC: 1 \$ = S/. 3.09

Nota: En junio 2008 la Agencia Canadiense para el Desarrollo Internacional (ACDI) anunció un paquete adicional de apoyo a las comunidades afectadas de Ica y Huancavelica: instalaciones de agua y saneamiento y otros proyectos de reconstrucción.

Fuente: Sector Relaciones Exteriores

Elaboración: Oficina de Estadística y Telemática - INDECI





3.2.9 ACCIONES DE DEFENSA CIVIL DEL SECTOR SALUD - 2008

NUMERO DE EVENTOS Y DAÑOS SEGÚN MES

MES	DAÑOS A LA SALUD DE LAS PERSONAS								DAÑOS A LA INFRAESTRUCTURA ESTABLECIMIENTOS AFECTADOS
	Nº EVENTOS	HERIDOS	FALLECIDOS	INTOXICADOS	DAMNIFICADOS	DESAPARECIDOS			
TOTAL	394	2,916	557	568	24.740	21			269
ENERO	38	252	44	0	1.283	0			0
FEBRERO	51	317	43	153	13.700	16			15
MARZO	34	249	62	0	5.044	1			5
ABRIL	20	93	20	0	1.244	2			0
MAYO	39	125	55	65	530	2			0
JUNIO	16	227	7	43	0	0			0
JULIO	53	535	117	0	523	0			9
AGOSTO	21	114	14	56	333	0			20
SEPTIEMBRE	31	165	39	31	155	0			0
OCTUBRE	34	418	48	150	75	0			25
NOVIEMBRE	27	263	46	30	1.105	0			65
DICIEMBRE	30	158	62	40	748	0			130

Fuente: COE-SALUD/OGDN

Elaboración: Oficina de Estadística y Telemática INDECI



3.2.10 ACCIONES DE DEFENSA CIVIL DEL SECTOR TRANSPORTES Y COMUNICACIONES – 2008

PLAN DE PREVENCIÓN Y ATENCIÓN DE EMERGENCIAS EN LA RED VIAL NACIONAL

PROVIAS Nacional del MTC como responsable de la administración de 18 656 Km. de carretera de la red vial nacional (es de mencionar que además se tiene 4 058,08 kms de carretera que se encuentra concesionada), preocupado por los impactos generados en la red vial nacional a causa de los fenómenos naturales tiene diseñado un plan de prevención de emergencia, el mismo que opera todo el año realizando las siguientes actividades:

- Identificación de los puntos vulnerables de las vías (Estadísticas de ocurrencias de huaycos y derrumbes, deslizamientos permanentes de taludes, destrucción de plataforma, colapso de puentes, pontones o alcantarillas, desbordes de ríos, etc);
- Recursos disponibles que es complementado con el manejo oportuno y eficiente de los recursos humanos, técnicos - administrativos y económicos que son indispensables para la buena gestión.

Este programa en el año 2008, se ejecutó a través de las Jefaturas Zonales distribuidas estratégicamente a lo largo del territorio nacional y el accionar se encuentra definido como sigue:

Prevención de emergencias

Conjunto de medidas que se realizan a fin de evitar o mitigar los efectos de las emergencias o de los desastres. Comprende entre otros la preparación, la educación, así como el conjunto de medidas de ingeniería diseñadas para mitigar los efectos de los fenómenos naturales.

Para la implementación de este ítem, se ha recogido la información que INDECI difunde en las reuniones de coordinación que se tienen semanalmente, sobre las probables zonas donde ocurrirían lluvias y la probable intensidad.

Dentro de este contexto, el plan se tiene implementado como sigue:

- a. Disponibilidad en el campamento de Cantagallo de 05 estructuras metálicas de puentes provisionales, como sigue:
 - 02 de 51.82m, configuración DSR2H+, tablero metálico extra-ancho y
 - 03 de 39.62m, configuración DSR1H+, tablero metálico extra-ancho,
- b. En zonas aledañas a las zonas identificadas como vulnerables se tiene equipo mecánico consistente en cargador frontal, tractor neumático y camiones volquetes, para atender cualquier eventualidad.

Emergencia Vial

Es toda ocurrencia física que ocasiona la interrupción parcial o total de la transitabilidad de una vía, ocasionada por fenómenos de la naturaleza tales como: lluvias, sismos, inundaciones, nieve, etc u otros eventos, en función al cual se ejecutan los trabajos que requiere la vía para habilitar en el corto plazo el tránsito vehicular, en ese contexto se tienen recursos presupuestales necesarios y también se encuentran definidos los siguientes objetivos:

- a. Brindar respuesta efectiva en caso de interrupción del tránsito vehicular.
- b. Atender y recuperar de manera rápida tramos de carretera afectadas.

Bajo este concepto, se logró superar las interrupciones de transitabilidad en las carreteras de la red vial nacional, habiéndose tenido los siguientes eventos:

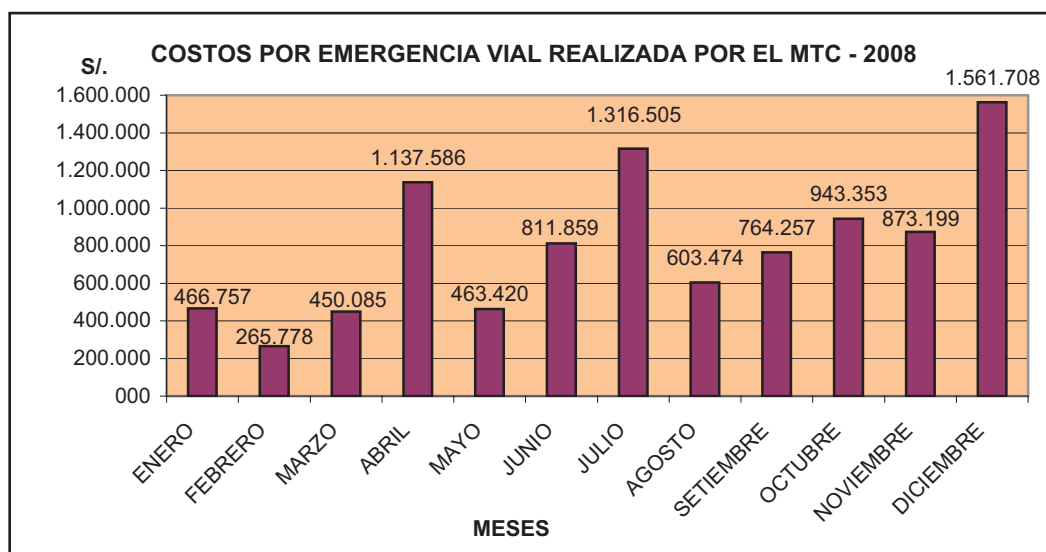


3.2.10 ACCIONES DE DEFENSA CIVIL DEL SECTOR TRANSPORTES Y COMUNICACIONES – 2008

CUADRO A. COSTOS EN SOLES DE EMERGENCIAS VIALES

MESES	CARRETERAS ASFALTADAS S/.	CARRETERAS AFIRMADAS S/.	PUENTES S/.	TOTAL S/.
TOTAL	4.214.997	3.779.692	1.663.292	9,657.981
ENERO	363.638	103.119	0	466.757
FEBRERO	125.071	140.708	0	265.778
MARZO	292.654	111.721	45.710	450.085
ABRIL	537.588	556.371	43.626	1.137.586
MAYO	109.384	307.202	46.835	463.420
JUNIO	430.044	337.142	44.672	811.859
JULIO	587.611	497.794	231.100	1.316.505
AGOSTO	354.283	198.821	50.370	603.474
SETIEMBRE	159.433	369.721	235.103	764.257
OCTUBRE	240.210	399.424	303.719	943.353
NOVIEMBRE	330.440	232.091	310.668	873.199
DICIEMBRE	684.641	525.577	351.490	1.561.708

Fuente: Ministerio de Transporte y Comunicaciones-MTC
Elaboración: Oficina de Estadística y Telemática del INDECI



**3.2.10 ACCIONES DE DEFENSA CIVIL DEL SECTOR TRANSPORTES Y COMUNICACIONES – 2008****CUADRO B. SECTORES DECLARADOS EN EMERGENCIA EN LA RED VIAL NACIONAL**

Nº	DEPARTAMENTO	Nº SECTORES	MOTIVOS DE LA EMERGENCIA
TOTAL		186	
1	AMAZONAS	7	Huayco, Socavación en Calzada, Encauzamiento de Curso, Colapso de Puente, Erosión de Plataforma, Derrumbe Mayor, Deterioro de Maderamen.
2	ANCASH	15	Derrumbe, Huayco, Asentamiento de Plataforma, Erosión de Plataforma.
3	APURIMAC	2	Derrumbe, Erosión de Plataforma.
4	AREQUIPA	2	Deterioro Losa Puente, Deterioro de Puente.
5	AYACUCHO	7	Derrumbe, Colapso 03 Pontones-Maderamen, Deterioro de Puente.
6	CAJAMARCA	15	Colapso Plataforma, Derrumbe, Erosión de Plataforma, Huayco.
7	CUZCO	6	Derrumbe, Reparación de Puente, Derrumbe Mayor.
8	HUANCAVELICA	7	Derrumbe, Reparación de Puente, Colapso de Badén no Revestido.
9	HUANUCO	23	Derrumbe, Asentamiento de Plataforma, Ahuellamiento y Baches Profundos, Colapso de Alcantarillas, Huayco, Montaje Puente Sungarillo
10	ICA	4	Huayco, Derrumbe, Colapso Muro Mamposteria.
11	JUNIN	12	Descolmantación, Encauzamiento, Huayco, Colapso Alcantarilla, Erosión de Plataforma, Deslizamiento de Talud Inferior, Erosión de Talud.
12	LA LIBERTAD	8	Derrumbe, Ahuellamiento, Baches Profundos, Derrumbe mayor.
13	LAMBAYEQUE	8	Colapso Plataforma, Derrumbe, Colapso de Badén.
14	LIMA	7	Derrumbe, Colapso Baden Manposteria, Baches Profundos, Huayco.
15	MADRE DE DIOS	1	Derrumbe, Inundación.
16	PASCO	15	Socavacion Baden, Erosión de Plataforma, Derrumbe, Crecida de Quebradas.
17	PIURA	7	Inundación de Plataforma, Erosión de Plataforma, Colapso Plataforma, Deterioro Losa Puente
18	SAN MARTIN	16	Derrumbe, Baches Profundos, Desborde Río Huallaga, Ahuellamiento y Baches Profundos, Huayco, Colapso de Puente, Rotura Cable de Puente.
19	TACNA	4	Derrumbe.
20	TUMBES	3	Deterioro de Losa Puente, Erosión Estribos de Puente, Inundación, Obstrucción de Alcantarillas, Derrumbes
21	UCAYALI	17	Asentamiento, Colapso Plataforma, Obstrucción Alcantarilla y Badén, Colapso de Muro, Colapso de Plataforma, Derrume, Huayco.

Fuente: Ministerio de Transporte y Comunicaciones-MTC
Elaboración: Oficina de Estadística y Telemática del INDECI



3.2.11 ACCIONES DE DEFENSA CIVIL DEL SECTOR VIVIENDA, CONSTRUCCION Y SANEAMIENTO - 2008

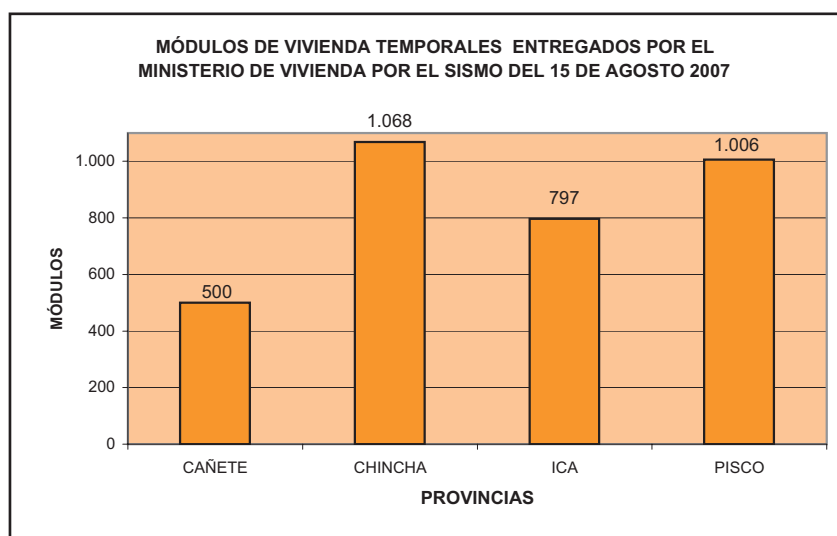
CUADRO A. NÚMERO DE MÓDULOS DE VIVIENDAS TEMPORALES ENTREGADOS POR EL SISMO DEL 15 AGO 07

DEPARTAMENTO	PROVINCIA	DISTRITO	TOTAL DE MODULOS	AÑO	
				2007	2008
TOTAL			3.371	1.450	1.921
LIMA	CAÑETE	SUB TOTAL	500	200	300
		IMPERIAL	451	151	300
		LUNAHUANA	49	49	0
ICA	CHINCHA	SUB TOTAL	1.068	368	700
		CHINCHA ALTA	156	106	50
		CHINCHA BAJA	38	38	0
		GROCIO PRADO	88	38	50
		PUEBLO NUEVO	249	119	130
		SUNAMPE	90	40	50
		TAMBO DE MORA	447	27	420
	ICA	SUB TOTAL	797	429	368
		ICA	797	429	368
	PISCO	SUB TOTAL	1.006	453	553
		PISCO	685	263	422
		SAN ANDRES	42	42	0
		SAN CLEMENTE	148	148	0
TÚPAC AMARU		131	0	131	

Fuente: Ministerio de Vivienda, Construcción y Saneamiento.

Elaboración: Oficina de Estadística y Telemática - INDECI

Nota: Adquiridas directamente por el Ministerio de Vivienda





3.2.11 ACCIONES DE DEFENSA CIVIL DEL SECTOR VIVIENDA, CONSTRUCCION Y SANEAMIENTO - 2008

CUADRO B. NÚMERO DE MÓDULOS DE VIVIENDAS TEMPORALES ENTREGADOS POR EL SISMO DEL 15 DE AGOSTO 2007 (ADQUIRIDOS POR LOS GOBIERNOS LOCALES MEDIANTE TRANSFERENCIA FINANCIERA DEL MINISTERIO DE VIVIENDA)

DEPARTAMENTO	PROVINCIA	DISTRITO	TOTAL		2007		2008	
			MÓDULOS	MONTO TRANSFERIDO	MÓDULOS	MONTO TRANSFERIDO	MÓDULOS	MONTO TRANSFERIDO
TOTAL			3.565	9.675.000	1.919	2.950.000	1.646	6.725.000
LIMA	CAÑETE	SUB TOTAL	0	200.000	0	0	0	200.000
		SAN LUIS ^{1/}	0	200.000	0	0	0	200.000
ICA	CHINCHA	SUB TOTAL	1.764	6.450.000	500	850.000	1.264	5.600.000
		CHINCHA ALTA ^{1/}	804	4.000.000	0	0	804	4.000.000
		CHINCHA BAJA	100	200.000	100	200.000	0	0
		GROCIO PRADO	300	500.000	200	300.000	100	200.000
		PUEBLO NUEVO	460	1.550.000	100	150.000	360	1.400.000
		TAMBO DE MORA	100	200.000	100	200.000	0	0
		SUB TOTAL	294	450.000	294	450.000	0	0
ICA	ICA	OCUCAJE	100	150.000	100	150.000	0	0
		SALAS	94	150.000	94	150.000	0	0
		SAN JUAN BAUTISTA	100	150.000	100	150.000	0	0
		SUB TOTAL	1.507	2.575.000	1.125	1.650.000	382	925.000
PISCO	PISCO	HUMAY	125	150.000	125	150.000	0	0
		INDEPENDENCIA	182	200.000	0	0	182	200.000
		PISCO ^{1/}	1.200	2.000.000	1.000	1.500.000	200	500.000
		SAN ANDRES ^{1/}	0	225.000	0	0	0	225.000

^{1/}: En espera de culminación de rendición de cuentas.
Fuente: Ministerio de Vivienda, Construcción y Saneamiento.
Elaboración: Oficina de Estadística y Telemática - INDECI

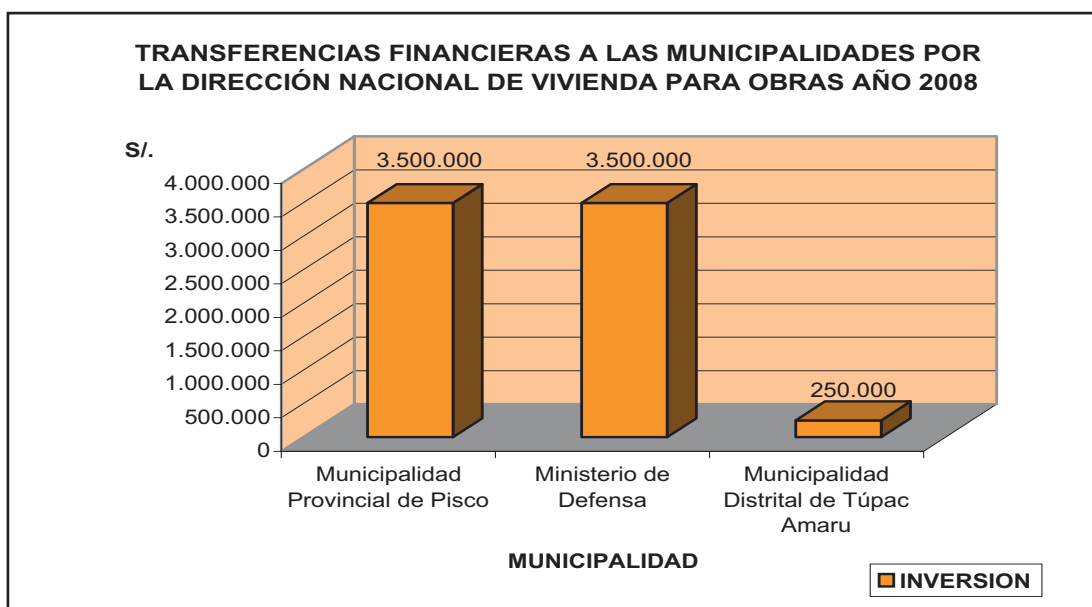


3.2.11 ACCIONES DE DEFENSA CIVIL DEL SECTOR VIVIENDA, CONSTRUCCION Y SANEAMIENTO - 2008

CUADRO C. CONSOLIDADO DE TRANSFERENCIAS FINANCIERAS DE LA DIRECCION NACIONAL DE VIVIENDA PARA OBRAS AÑO 2008

MUNICIPALIDAD	MONTO INVERTIDO Nuevos Soles	MOTIVO
TOTAL	7.250.000	
Municipalidad Provincial de Pisco	3.500.000	Construcción de cercos
Ministerio de Defensa	3.500.000	Movimiento de tierra
Municipalidad Distrital de Túpac Amaru	250.000	Movimiento de tierra

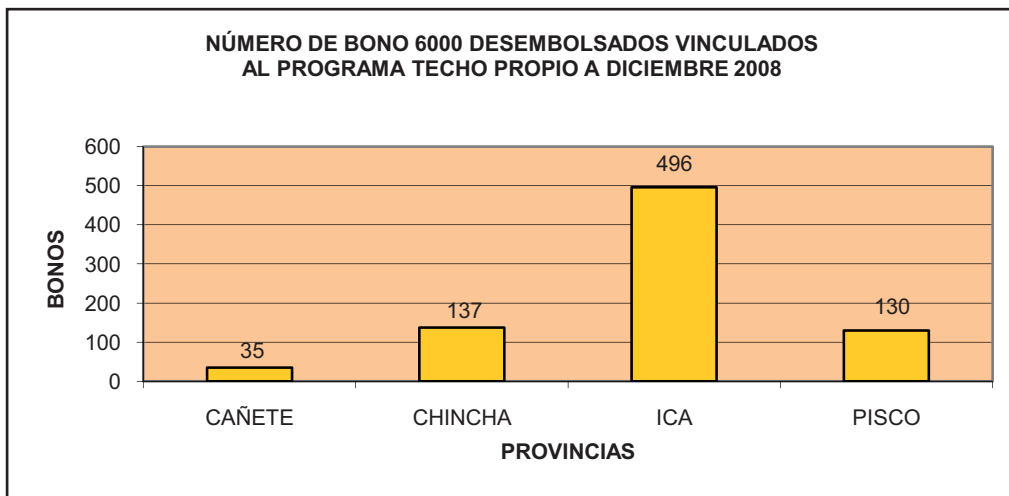
Fuente: Dirección Nacional de Vivienda - Min. Vivienda
Elaboración: Oficina de Estadística y Telemática INDECI



**3.2.11 ACCIONES DE DEFENSA CIVIL DEL SECTOR VIVIENDA, CONSTRUCCION Y SANEAMIENTO
- 2008****CUADRO D. NÚMERO DE BONO 6000 DESEMBOLSADOS POR EL SISMO DEL 15 DE AGOSTO 2007
(MODALIDAD DE BONO CON VINCULACIÓN AL PROGRAMA TECHO PROPIO A DICIEMBRE 2008)**

DEPARTAMENTO	PROVINCIA	DISTRITO	TOTAL DE BONO 6000	ADQUISICION DE VIVIENDA NUEVA	CONSTRUUCCIÓN EN SITIO PROPIO	
TOTAL			798	91	707	
LIMA	CAÑETE	SUB TOTAL	35	0	35	
		IMPERIAL	11	0	11	
		SAN LUIS	24	0	24	
ICA	CHINCHA	SUB TOTAL	137	29	108	
		CHINCHA ALTA	5	0	5	
		GROCIO PRADO	34	29	5	
		PUEBLO NUEVO	33	0	33	
		SUNAMPE	56	0	56	
		EL CARMEN	1	0	1	
		CHINCHA BAJA	8	0	8	
		SUB TOTAL	496	33	463	
	ICA	ICA	ICA	42	33	9
			LOS AQUIJES	152	0	152
			PARCONA	88	0	88
			PUEBLO NUEVO	24	0	24
			SALAS	15	0	15
			SAN JUAN BAUTISTA	21	0	21
			SUBTANJALLA	116	0	116
			TATE	2	0	2
			LA TINGUIÑA	35	0	35
			PACHACUTEC	1	0	1
			SUB TOTAL	130	29	101
			PISCO	PISCO	PISCO	66
	SAN ANDRES	12			0	12
TÚPAC AMARU INCA	52	0			52	

Fuente: FONDO MIVIVIENDA - Ministerio de Vivienda
Elaboración: Oficina de Estadística y Telemática INDECI





**3.2.11 ACCIONES DE DEFENSA CIVIL DEL SECTOR VIVIENDA, CONSTRUCCION Y SANEAMIENTO
- 2008**

**CUADRO E. NÚMERO DE BONO 6000 COMO TARJETA BANMAT POR EL SISMO DEL 15 DE AGOSTO 2007
(MODALIDAD DE BONO SIN VINCULACIÓN A DICIEMBRE 2008)**

DEPARTAMENTO	PROVINCIA	DISTRITO	INGRESADOS AL BANMAT	TARJETAS ENTREGADAS
TOTAL			45.200	28.700
LIMA	CAÑETE	SUB TOTAL	7.269	5.066
		ASIA	160	89
		CALANGO	56	47
		CERRO AZUL	256	228
		CHILCA	445	360
		COAYLLO	193	93
		HUALCARÁ	0	140
		IMPERIAL	1.884	1.604
		LUNAHUANÁ	213	197
		MALA	462	227
		NUEVO IMPERIAL	553	110
		PACARÁN	158	76
		QUILMANÁ	499	325
		SAN ANTONIO	90	46
		SAN LUIS	654	328
		SAN VICENTE	1.439	1.079
		SANTA CRUZ	103	72
		ZUÑIGA	104	45
			SUB TOTAL	298
		CATAHUASI	30	0
		CHOCOS	65	51
		HUANTAN	34	0
		HUAÑEC	57	54
		LINCHA	72	0
		QUINOCAY	21	0
		TAURIPAMPA	19	0
	ICA	CHINCHA	SUB TOTAL	9.927
ALTO LARAN			254	230
CHINCHA ALTA			2.992	2.590
CHINCHA BAJA			616	503
EL CARMEN			500	484
GROCIO PRADO			1.962	1.262
PUEBLO NUEVO			2.156	462
SUNAMPE			615	577
TAMBO DE MORA			832	672
		SUB TOTAL	19.215	9.720
		ICA	3.489	1.650
		LA TINGUIÑA	1.029	370
		LOS AQUIJES	1.995	1.748
		OCUCAJE	121	112
		PACHACUTEC	793	419
		PARCONA	3.322	2.041
		PUEBLO NUEVO	674	249
		SALAS	1.435	97
		SAN JOSÉ DE LOS MOLINOS	756	326
		SAN JUAN BAUTISTA	1.654	921
		SANTIAGO	1.909	849
		SUBTANJALLA	1.559	592
	TATE	427	310	
	YAUCA	52	36	

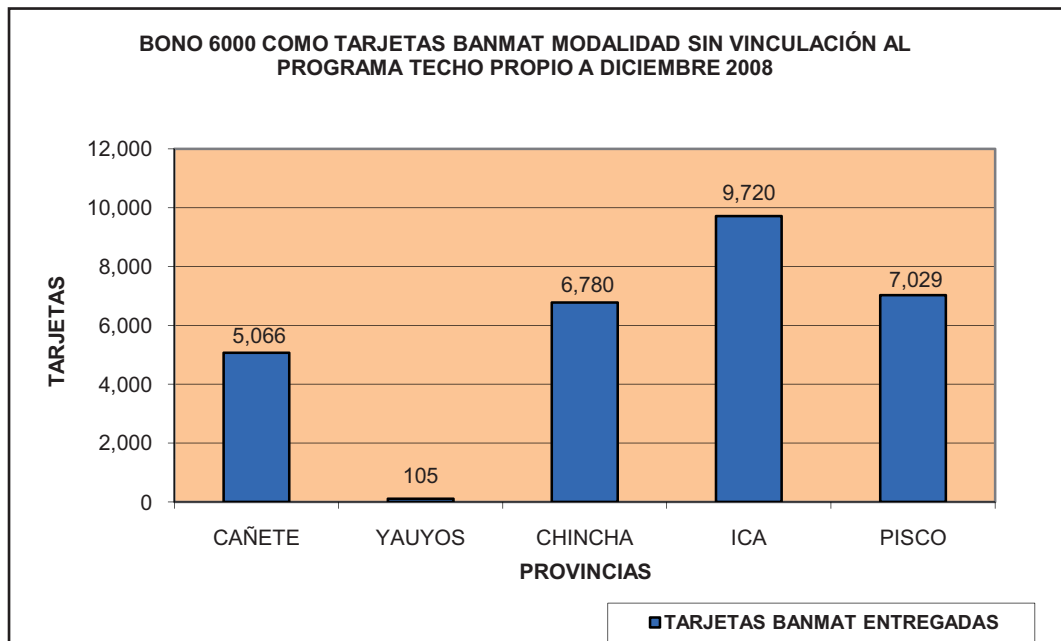


**3.2.11 ACCIONES DE DEFENSA CIVIL DEL SECTOR VIVIENDA, CONSTRUCCION Y SANEAMIENTO
- 2008**

**CUADRO E. NÚMERO DE BONO 6000 COMO TARJETA BANMAT POR EL SISMO DEL 15 DE AGOSTO 2007
(MODALIDAD DE BONO SIN VINCULACIÓN A DICIEMBRE 2008)**

DEPARTAMENTO	PROVINCIA	DISTRITO	INGRESADOS AL BANMAT	TARJETAS ENTREGADAS
ICA	PISCO	SUB TOTAL	8.491	7.029
		HUANCANO	424	332
		HUMAY	1.079	1.021
		INDEPENDENCIA	1.140	933
		PARACAS	91	63
		PISCO	2.944	2.837
		SAN ANDRES	628	344
		SAN CLEMENTE	1.426	934
		TÚPAC AMARU	759	565

Fuente: Banco de Materiales - Ministerio de Vivienda
Elaboración: Oficina de Estadística y Telemática INDECI





**3.2.11 ACCIONES DE DEFENSA CIVIL DEL SECTOR VIVIENDA, CONSTRUCCION Y SANEAMIENTO
- 2008**

**CUADRO F. NÚMERO Y MONTO DE BONOS FAMILIARES HABITACIONALES DESEMBOLSADOS
PERIODO AGOSTO 2007 - DICIEMBRE 2008**

DEPART.	PROV.	DISTRITO	TOTAL		ADQUISICION DE VIVIENDA NUEVA		CONSTRUCCION EN SITIO PROPIO		MEJORAMIENTO DE VIVIENDA		
			Nº BONOS	MONTO S/.	Nº BONOS	MONTO S/.	Nº BONOS	MONTO S/.	Nº BONOS	MONTO S/.	
TOTAL GENERAL			3.535	51.623.401	1.628	21.615.691	1.900	29.963.490	7	44.220	
TOTAL AÑO 2007			629	8.413.903	625	8.367.923	3	41.960	1	4.020	
ICA	CHINCHA	SUB TOTAL	5	66.623	3	33.123	2	33.500	0	0	
		GROCIO PRADO	3	33.123	3	33.123	0	0	0	0	
		SUNAMPE	2	33.500	0	0	2	33.500	0	0	
ICA	ICA	SUB TOTAL	624	8.347.280	622	8.334.800	1	8.460	1	4.020	
		ICA	622	8.334.800	622	8.334.800	0	0	0	0	
		SALAS	1	4.020	0	0	0	0	1	4.020	
		SUBTANJALLA	1	8.460	0	0	1	8.460	0	0	
TOTAL AÑO 2008			2.906	43.209.498	1.003	13.247.768	1.897	29.921.530	6	40.200	
LIMA	CAÑETE	SUB TOTAL	123	1.943.000	0	0	123	1.943.000	0	0	
		IMPERIAL	83	1.346.700	0	0	83	1.346.700	0	0	
		NUEVO IMPERIAL	10	167.500	0	0	10	167.500	0	0	
		QUILMANA	17	237.850	0	0	17	237.850	0	0	
		SAN LUIS	13	190.950	0	0	13	190.950	0	0	
ICA	CHINCHA	SUB TOTAL	1.230	19.500.986	225	2.884.986	1.005	16.616.000	0	0	
		ALTO LARAN	33	552.750	0	0	33	552.750	0	0	
		CHINCHA ALTA	11	170.850	0	0	11	170.850	0	0	
		CHINCHA BAJA	13	214.400	0	0	13	214.400	0	0	
		EL CARMEN	108	1.798.950	0	0	108	1.798.950	0	0	
		GROCIO PRADO	315	4.375.736	225	2.884.986	90	1.490.750	0	0	
		PUEBLO NUEVO	33	552.750	0	0	33	552.750	0	0	
		SUNAMPE	717	11.835.550	0	0	717	11.835.550	0	0	
	ICA	ICA	SUB TOTAL	1.398	19.688.512	725	9.652.582	667	9.995.730	6	40.200
			ICA	765	10.282.382	725	9.652.582	39	623.100	1	6.700
			LA TINGUIÑA	2	26.130	0	0	2	26.130	0	0
			LOS AQUIJES	158	2.164.100	0	0	157	2.157.400	1	6.700
			PACHACUTEC	196	3.279.650	0	0	196	3.279.650	0	0
			PARCONA	81	1.132.300	0	0	80	1.125.600	1	6.700
			PUEBLO NUEVO	26	355.100	0	0	26	355.100	0	0
SALAS	16	244.550	0	0	15	237.850	1	6.700			
SAN JUAN BAUTISTA	22	294.800	0	0	22	294.800	0	0			
SUBTANJALLA	124	1.782.200	0	0	122	1.768.800	2	13.400			
TATE	8	127.300	0	0	8	127.300	0	0			
ICA	PISCO	SUB TOTAL	155	2.077.000	53	710.200	102	1.366.800	0	0	
		PISCO	86	1.152.400	53	710.200	33	442.200	0	0	
		SAN ANDRES	14	187.600	0	0	14	187.600	0	0	
		TUPAC AMARU INCA	55	737.000	0	0	55	737.000	0	0	

Fuente: Dirección Nacional de Vivienda - Ministerio de Vivienda
Elaboración: Oficina de Estadística y Telemática INDECI

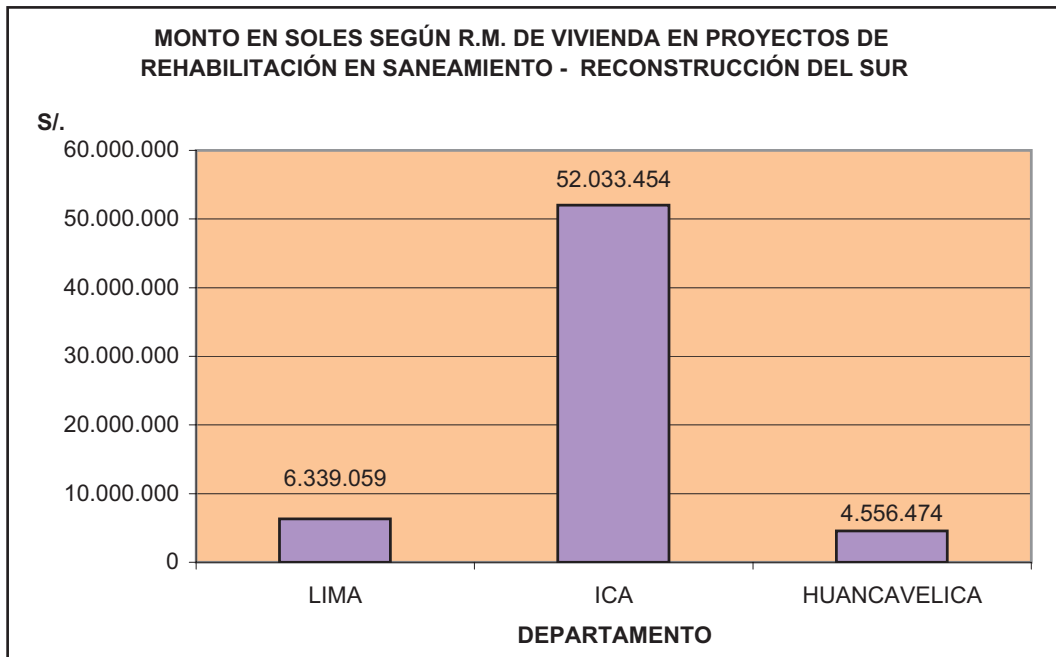


3.2.11 ACCIONES DE DEFENSA CIVIL DEL SECTOR VIVIENDA, CONSTRUCCION Y SANEAMIENTO - 2008

CUADRO G. PROYECTOS DE REHABILITACIÓN EN SANEAMIENTO - RECONSTRUCCIÓN DEL SUR

DEPART.	PROVINCIA	Nº DE PROYECTOS	Monto en S/. R.M. VIVIENDA (Aprueba Transf.)	Monto en S/. Ejecutado (Transf. a Unidad.Ejecutora)	Saldo por Tranferir a Unidad.Ejecutora
TOTAL		141	62.928.987	38.798.258	24.130.728
LIMA	SUB TOTAL	71	6.339.059	2.690.118	3.648.941
	CAÑETE	18	5.650.551	2.626.237	3.024.314
	YAUYOS	53	688.508	63.881	624.627
ICA	SUB TOTAL	60	52.033.454	35.931.211	16.102.242
	PISCO	32	33.935.373	21.637.359	12.298.014
	CHINCHA	17	5.270.398	5.270.398	0
	ICA	11	12.827.683	9.023.454	3.804.228
HUANCAVELICA	SUB TOTAL	10	4.556.474	176.929	4.379.545
	CASTROVIRREYNA	10	4.556.474	176.929	4.379.545

Fuente : Dirección Nacional de Saneamiento MIN. de Vivienda Construcción y Saneamiento
Elaboración: Oficina de Estadística y Telemática INDECI



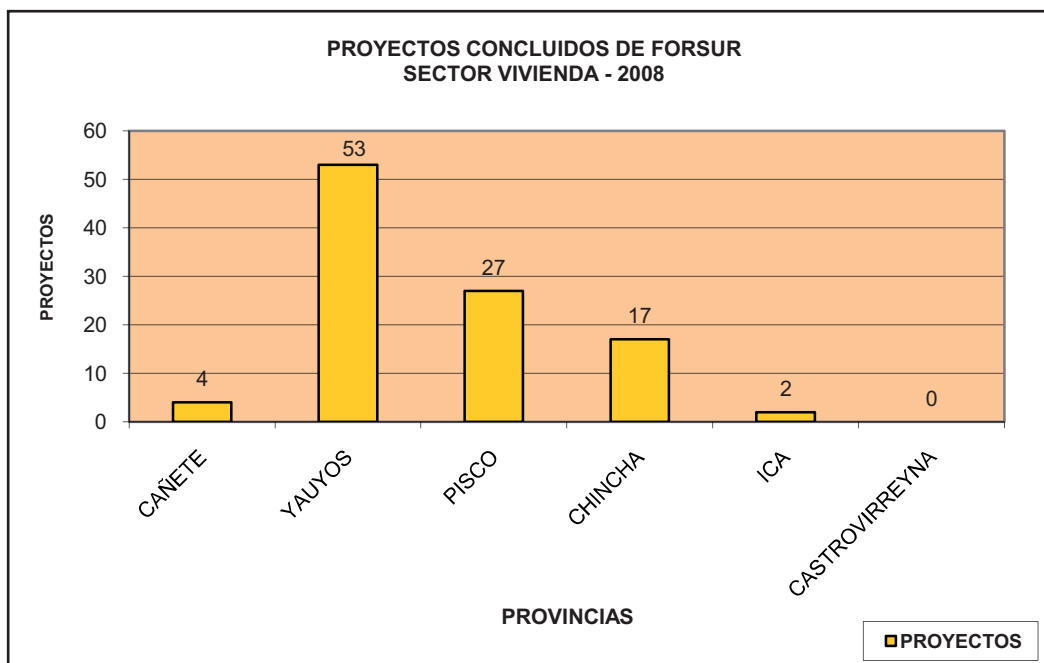


3.2.11 ACCIONES DE DEFENSA CIVIL DEL SECTOR VIVIENDA, CONSTRUCCION Y SANEAMIENTO - 2008

CUADRO H. SITUACION DE LOS PROYECTOS DE FORSUR

DEPART.	PROVINCIA	Nº DE PROYECTOS	PROYECTOS CONCLUIDOS	PROYECTOS EN EJECUCIÓN	PROYECTOS POR EJECUTAR	PROYECTOS QUE NO SERÁN EJECUTADOS
TOTAL		141	103	33	1	4
LIMA	SUB TOTAL	71	57	12	1	1
	CAÑETE	18	4	12	1	1
	YAUYOS	53	53	0	0	0
ICA	SUB TOTAL	60	46	14	0	0
	PISCO	32	27	5	0	0
	CHINCHA	17	17	0	0	0
	ICA	11	2	9	0	0
HUANCAVELICA	SUB TOTAL	10	0	7	0	3
	CASTROVIRREYNA	10	0	7	0	3

Fuente : Dirección Nacional de Saneamiento MIN. De Vivienda Construcción y Saneamiento
Elaboración: Oficina de Estadística y Telemática INDECI





3.2.11 ACCIONES DE DEFENSA CIVIL DEL SECTOR VIVIENDA, CONSTRUCCION Y SANEAMIENTO - 2008

CUADRO I. SUPERINTENDENCIA NACIONAL DE BIENES DEL ESTADO

1) REGISTRO DE ACTUALIZACIÓN DEL INVENTARIO DE INMUEBLES DEL ESTADO AÑO 2008

REGISTROS SINABIP	TOTAL	ENE	FEB	MAR	ABR	MAY	JUN	JUL	AGO	SET	OCT	NOV	DIC
NUEVOS	1.500	55	44	28	42	70	111	81	110	354	287	193	125
ACTUALIZADOS	5.808	198	194	188	304	175	242	432	301	545	687	375	2.167
TOTAL	7.308	253	238	216	346	245	353	513	411	899	974	568	2.292
ACUMULADOS		253	491	707	1.053	1.298	1.651	2.164	2.575	3.474	4.448	5.016	7.308

2) INFORMACIÓN CATASTRAL INMOBILIARIA ESTATAL

ACCIÓN	TOTAL	ENE	FEB	MAR	ABR	MAY	JUN	JUL	AGO	SET	OCT	NOV	DIC
Elaboración de Planos de Diagnósticos	37	20	4	2	0	0	8	1	0	1	1	0	0
Aportes y Actualizaciones de Parámetros a la Base Gráfica	2.134	115	122	82	83	115	186	83	186	405	400	145	212
TOTAL	2.171	135	126	84	83	115	194	84	186	406	401	145	212
ACUMULADOS		135	261	345	428	543	737	821	1.007	1.413	1.814	1.959	2.171

C) ANÁLISIS Y DIAGNÓSTICO DE LA INFORMACIÓN PARA DEFINIR SUS POTENCIALES USOS, GESTIÓN OPERATIVA - ITL, DIAGNÓSTICOS, INSPECCIONES, ETC.

AREA	TOTAL	ENE	FEB	MAR	ABR	MAY	JUN	JUL	AGO	SET	OCT	NOV	DIC
JAR	529	40	40	46	41	38	62	59	40	56	42	44	21
JAD	954	52	32	72	59	63	52	99	104	127	136	94	64
TOTAL	1.483	92	72	118	100	101	114	158	144	183	178	138	85
ACUMULADOS		92	164	282	382	483	597	755	899	1.082	1.260	1.398	1.483

Fuente: Superintendencia Nacional de Bienes del Estado, Ministerio de Vivienda
Elaboración: Oficina de Estadística y Telemática - INDECI



3.2.11 ACCIONES DE DEFENSA CIVIL DEL SECTOR VIVIENDA, CONSTRUCCION Y SANEAMIENTO - 2008

CUADRO J. COMISION DE LA FORMALIZACION DE LA PROPIEDAD INFORMAL

FORMALIZACIÓN DE LA TITULACIÓN EN LAS ETAPAS DE ATENCIÓN Y RECONSTRUCCIÓN DURANTE EL AÑO 2008

DEPARTAMENTO	TOTAL DE LOTES TITULADOS
TOTAL	2.958
AMAZONAS	6
ICA	264
LIMA	2.566
PIURA	72
TUMBES	50

Fuente: COFOPRI

ACTIVIDAD	AMBITO (PROVINCIA)	UNIDAD DE MEDIDA	POR PROVINCIA	TOTAL
DIAGNÓSTICO	PISCO	LOTE	4.988	6.500
	ICA		1.512	
SANEAMIENTO INTEGRAL	PISCO	LOTE	4.908	16.353
	CHINCHA		4.023	
	ICA		3.339	
	CASTROVIRREYNA		1.316	
	HUAYTARA		2.767	
SANEAMIENTO INDIVIDUAL	PISCO	TÍTULO	2.937	8.989
	CHINCHA		1.817	
	ICA		2.097	
	CASTROVIRREYNA		666	
	HUAYTARA		1.472	

Fuente: COFOPRI

PROVINCIA	Nº DE TÍTULOS INSCRITOS	Nº DE TITULARES O PROPIETARIOS
TOTAL	8.989	14.117
PISCO	2.937	4.483
ICA	2.097	3.396
CHINCHA	1.817	2.652
CASTROVIRREYNA	666	1.100
HUAYTARA	1.472	2.486

Fuente: COFOPRI

Elaboración: Oficina de Estadística y Telemática - INDECI

**3.2.11 ACCIONES DE DEFENSA CIVIL DEL SECTOR VIVIENDA, CONSTRUCCION Y SANEAMIENTO - 2008****CUADRO K. SERVICIO NACIONAL DE CAPACITACION PARA LA INDUSTRIA DE LA CONSTRUCCION****1. PERSONAS CAPACITADAS EN APOYO A LA RECONSTRUCCIÓN LUEGO DEL SISMO OCURRIDO EN ICA EL 15 AGOSTO 2007 (Según localidades)**

Nº	LOCALIDAD	PERSONAS CAPACITADAS
	TOTAL	2.165
1	CAÑETE	104
2	CHINCHA	789
3	ICA	325
4	MARCONA	525
5	PISCO	383
6	TANTARA	020
7	YAUYOS	019

Fuente SENSICO

2. PERSONAS CAPACITADAS EN APOYO A LA RECONSTRUCCIÓN LUEGO DEL SISMO OCURRIDO EN ICA EL 15 AGOSTO 2007 (Según Convenio)

Nº	CONVENIO	PERSONAS CAPACITADAS
	TOTAL	2.165
1	COMPAÑÍA DE JESÚS	621
2	EMPRESA MARCOBRE SAC.	525
3	PROJOVEN	357
4	CARITAS	56
5	CEAS	90
6	FUNDACIÓN CONTRA EL HAMBRE	56
7	MUNICIPALIDAD DISTRITAL TÚPAC AMARU	42
8	GTZ	18
9	ASPERSUD	64
10	JICA	20
11	FORSUR	316

Fuente: SENSICO

3. CALEFACTORES SOLARES CONSTRUIDOS EN ZONAS ALTOANDINAS EN PREVENCIÓN DEL FENÓMENO HELADAS METEREOROLÓGICAS

Nº	REGIÓN	LOCALIDAD	CANTIDAD
	TOTAL		45
1	AYACUCHO	VILCASHUAMAN	2
2	APURIMAC	CHICHEROS	1
3	APURIMAC	ANDAHUAYLAS	1
4	HUANCAVELICA	TAYACAJA	2
5	JUNÍN	YAULI	2
6	JUNÍN	HUANCAYO	12
7	PUNO	CARABAYA	20
8	PUNO	LAMPA	5

Fuente: SENSICO

Elaboración: Oficina de Estadística y Telemática - INDECI



3.2.11 ACCIONES DE DEFENSA CIVIL DEL SECTOR VIVIENDA, CONSTRUCCION Y SANEAMIENTO - 2008

CUADRO L. ACTIVIDADES DESARROLLADAS POR LA DIRECCIÓN NACIONAL DE URBANISMO EN LAS ETAPAS DE PREVENCIÓN DE LAS EMERGENCIAS OCURRIDAS EN EL AÑO 2008

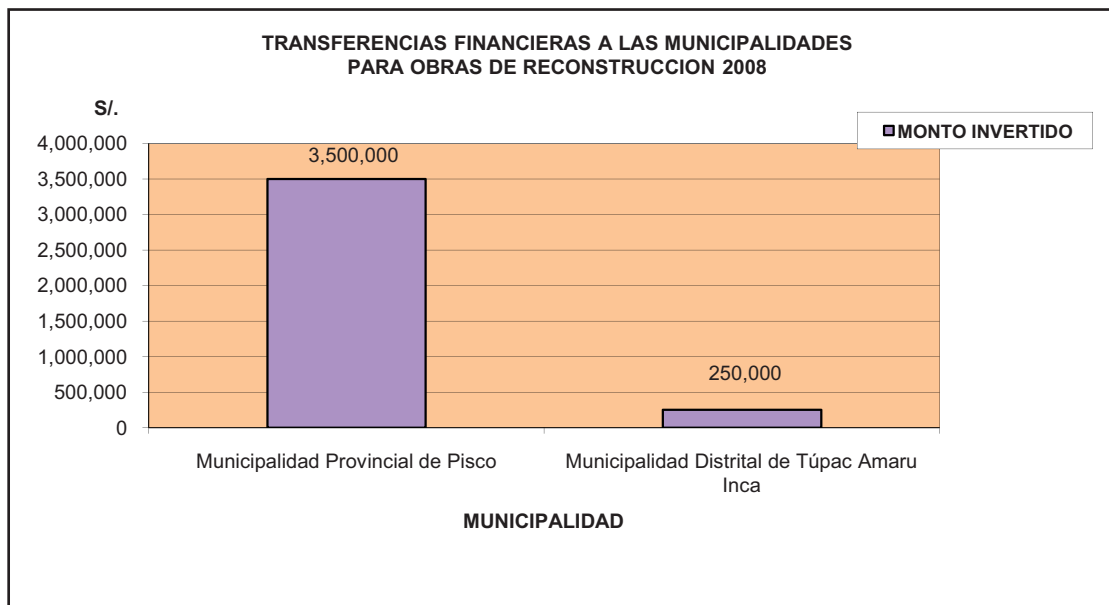
CANTIDAD	PARTICIPACIÓN	DESCRIPCIÓN
1	Plan de Desarrollo Urbano de la Ciudad de San Alejandro	Elaboración mediante Convenio de Asistencia Técnica DNU. Municipalidad Provincial de Padre Abad - Ucayali, Incluye la variable Riesgo Inundación
1	Plan de Desarrollo Urbano de la Ciudad de Curimaná	
1	Plan de Desarrollo Urbano de la Ciudad de Aguaytía	
12	Talleres de Capacitación para la formulación de Planes Urbanos en Red - PUR de los Distritos de Cerro Azul, Mala, Calango, Chilca, Coaylo, Nuevo Imperial, Imperial, Lunahuaná, Pacarán, Zúñiga, Quilmaná y Santa Cruz de Flores	Desarrollados por Convenio DNU Municipalidad Provincial de Cañete - Departamento de Lima. Desastre Sismo
1	Plan de Gestión de Riesgo de la Ciudad de Calca - Cusco	DNU, participó en el Equipo Supervisor . Prevención Inundación
2	Talleres de Capacitación para la formulación de Planes del Manual de Prevención de Riesgo - PREDECAN	Participación de la DNU en la formulación d dicho documento. Actividad de Prevención a nivel nacional
2	Manuales de incorporación de la variable riesgo en los Planes de Ordenamiento Territorial	Elaborado por la DNU con el apoyo de las Naciones Unidas. Actividad de Prevención a nivel nacional
1	Elaboración del Manual para la formulación de los Planes de Desarrollo Urbano	Elaborado por la DNU con el apoyo del BID. Actividad de Prevención a nivel nacional
1	Elaboración de la Guia Nacional de Ordenamiento Territorial - GUINOT	Participación de representante de la DNU en el Comité Técnico Consttivo de la ZEE - OT . Actividad de Prevención a nivel nacional

Fuente: Dirección Nacional de Urbanismo MIN de Vivienda
Elaboración: Oficina de Estadística y Telemática INDECI

**3.2.11 ACCIONES DE DEFENSA CIVIL DEL SECTOR VIVIENDA, CONSTRUCCION Y SANEAMIENTO
- 2008****CUADRO M. DIRECCION NACIONAL DE CONSTRUCCION****TRANSFERENCIAS FINANCIERAS A LAS MUNICIPALIDADES PARA OBRAS DE RECONSTRUCCION 2008**

MUNICIPALIDAD	MONTO INVERTIDO Nuevos Soles	MOTIVO
TOTAL	3.750.000	
Municipalidad Provincial de Pischo	3.500.000	Instalación de cercos perimétricos
Municipalidad Distrital de Túpac Amaru Inca	250.000	Instalación de cercos perimétricos en las Instituciones Educativas: José Abelardo Quiñones y Francisco Bolognesi.

Fuente: Dirección Nacional de Construcción - Min. Vivienda
Elaboración: Oficina de Estadística y Telemática INDECI





3.3 Organismos No Gubernamentales

- 3.3.1 Bomberos Sin Fronteras – Francia
- 3.3.2 Cáritas del Perú
- 3.3.3 Cooperazione Internazionale (COOPI)
- 3.3.4 Diaconia
- 3.3.5 Oxfam
- 3.3.6 Predes
- 3.3.7 Soluciones Prácticas ITDG
- 3.3.8 Weil Thumgerhilfe





3.3.1 ACCION DE DEFENSA CIVIL REALIZADA POR LA ONG BOMBEROS SIN FRONTERAS - FRANCIA - 2008

CUADRO A. DESARROLLO DE CAPACIDADES PARA OPERACIONES DE RESCATE CON CUERDAS EN EL CUERPO GENERAL DE BOMBEROS VOLUNTARIOS DEL PERU

ACTIVIDADES	LUGAR DE ACCIÓN		PERIODO		PRESUPUESTO EJECUTADO		INSTRUCTORES CAPACITADOS
	DISTRITO	LOCALIDAD	FECHA INICIO	FECHA FINAL	\$	S/.	
Capacitaciones	Lima	Lima	06/01/2008	31/5/2011	24.354	71.357	257
					24.354	71.357	257

CUADRO B. FORMACION DE JOVENES Y ADOLESCENTES EN REDUCCION DE RIESGOS SOCIALES PARA LA REDUCCION DE PELIGROS Y VULNERABILIDADES FRENTE A DESASTRES

ACTIVIDADES	LUGAR DE ACCIÓN		PERIODO		PRESUPUESTO EJECUTADO		FAMILIAS BENEFICIADAS
	DISTRITO	LOCALIDAD	FECHA INICIO	FECHA FINAL	\$	S/.	
Talleres Arte, Capacitaciones, Programas Radial Escolar, Concurso Escolar, Campaña Escolar, Videos Foros.	Lima	Lima	07/01/2007	31/6/2008	95.538	279.925	800
					95.538	279.925	800
TOTAL GENERAL					119.892	351.282	

Fuente: ONG - Bomberos Sin Fronteras - Francia
Elaboración: Oficina de Estadística y Telemática - INDECI



3.3.2 ACCIONES DE DEFENSA CIVIL DESARROLLADAS POR CARITAS DEL PERU - 2008

Nº	ACTIVIDADES	AMBITO GEOGRÁFICO	FECHA	COSTO DEL FINANCIAMIENTO (S/.)	MATERIAL ENTREGADO	Nº DE FAMILIAS BENEFICIARIAS
			TOTAL	31.002.109		60.510
1	Respuesta a Inundaciones en el Perú	Tumbes, Piura, Amazonas y Arequipa	May - Dic-08	325.443	Alimentos, semillas, animales menores, tachos de agua, kits de higiene, calaminas, ropa de abrigo, frazadas, carpas.	428
2	Proyecto Friaje en el Sur	Arequipa y Apurímac	Ene - May 08	55.096	Alimentos, frazadas, ropa de abrigo.	352
3	Proyecto Emergencia por Friaje (a)	Sicuani y Abancay	Ene - May 08	106.448	Alimentos, ropa, frazadas, kits de medicamentos.	1.100
4	Proyecto "Afrontando al Cambio Climático"	Tacna, Moquegua, Juli, Abancay y Cusco	Oct - Dic 08	48.422	Construcción de muros trombe, capacitación de SENCICO.	100
5	Fondo de Pequeñas y Medianas Emergencias (b)	Cusco, Tumbes, Piura, Lambayeque, Arequipa, Junín y Loreto	Oct - Dic 08	172.255	Motobombas, sacos de polipropileno, frazadas, ropa de abrigo, menestras, alimentos, calaminas, clavos.	2.624
7	Programa Terremoto en el Sur del Perú (c)	Ica, Lima y Huancavelica	Ago 07- Dic 08	29.841.742	Carpas, alimentos, tachos, baldes de agua, ropa de abrigo, kits de medicina.	55.282
8	Programa SOA Inundaciones	Huánuco, San Martín, Loreto, Junín y Ucayali	May - Dic-08	452.703	Alimentos, baldes de plástico, kits de frazadas, módulos de animales menores, semillas, plantones.	624

Leyenda TC:
a: 2,877
b: 3,043
c: 3,135

Fuente: ONG Cáritas del Perú
Elaboración: Oficina de Estadística y Telemática - INDECI



3.3.3 ACCIONES DE DEFENSA CIVIL DE COOPERAZIONE INTERNAZIONALE (COOPI) - 2008

NOMBRE DEL PROYECTO	UBICACIÓN	FECHA	DURACIÓN (meses)	OBJETIVO	ACTIVIDADES	MONTO (S/.)	BENEFICIARIOS
					TOTAL	3.410.152	50.562 hab.
Fomentar la participación de jóvenes e instituciones en actividades de preparación ante desastres en dos distritos de Lima Metropolitana	Dpto. Lima, Prov. Lima, Distrito de Cercado de Lima y Distrito del Agustino	01/09/2007 al 30/11/2008	15	Promover un sistema participativo de preparación ante desastres para responder a nivel de las comunidades y de las instituciones a los terremotos, huaycos y otros fenómenos naturales.	Estudio de Riesgo de la zona. Acuerdos con las Defensa Civiles locales. Acuerdos con las autoridades de los distritos. Acuerdos con la Municipalidad de Lima Acuerdo con el Instituto de Planificación, Municipal de Lima, Talleres, simulacros y obras de mitigación	1.582.824	20.000 habitantes del Cercado de Lima 10.400 habitantes en el Agustino
Programa de apoyo a la reconstrucción post terremoto en la provincia de Chincha	Dpto. Ica, Provincia de Chincha y Municipio de El Carmen	01/03/2008 al 31/12/2008	10	Contribuir con evitar epidemias post terremoto en el distrito el Carmen, apoyar en la rehabilitación post emergencia de varios centros de salud y sistemas de aguas.	Acuerdo con SEMAPACH, Acuerdo con Municipio Reestructuración de centros de salud (El Carmen, Hoja Redonda, San José, Wiracocha) Reestructuración de acueducto (Hoja Redonda y Viña Vieja). Apoyo al Municipio de el Carmen en la Limpieza urbana Formación directa a niños y mujeres (materiales de formación)	700.749	11.607 habitantes del distrito de El Carmen
Proyecto apoyo a la población vulnerable damnificada por el terremoto del 15 de agosto de 2007 en la provincia de Chincha, Perú	Dpto. Ica, Provincia de Chincha	10/01/2008 al 09/01/2009	13	Mitigar las consecuencias del terremoto del 15 de agosto del 2007 promoviendo la reconstrucción de la infraestructura de habitat y de sistema de agua	Acuerdos con la Municipalidad Local. Acuerdos con la Municipalidad Provincial. Reconstrucción de 15 casas Rehabilitación de dos sistemas de agua potable.	604.540	2.100 habitantes
Contribución al sector salud y educación en la emergencia post terremoto en Chincha	Dpto. Ica, Provincia de Chincha	16/04/2008 al 30/07/2008	4	Proporcionar condiciones y espacios básicos para una adecuada prevención de la salud de niños y niñas de la IEP y población afectada en procesos de retorno a sus viviendas para su bienestar físico, psicológico, familiar y social	Acuerdos con Instituciones públicas Acuerdos con UGEL Construcción y refacción de 12 SSHH en IEP. Instalación de lavatorios. Instalación de agua potable por red, 02 cisternas.	374.724	4.500 habitantes



3.3.3 ACCIONES DE DEFENSA CIVIL DE COOPERAZIONE INTERNAZIONALE (COOPI) - 2008

NOMBRE DEL PROYECTO	UBICACIÓN	FECHA	DURACIÓN (meses)	OBJETIVO	ACTIVIDADES	MONTO (S./)	BENEFICIARIOS
Escuelas ; espacios para la promoción de reducción de desastres	Dpto. Ica, Provincia de Chincha	01/08/2008 al 31/03/2009	8	Fomentar una cultura de preparación ante desastres en las niñas y niños del nivel primario de la provincia de Chincha, Región Ica Preparar a la población estudiantil frente a desastres.	Acuerdos con los DREI, Acuerdos con UGEL, Actividades con niñas y niños, uso de herramientas lúdicas para la recuperación post traumática y de preparación ante desastres. Actividades con profesores de preparación ante desastres. Actividades con INDECI para sensibilizar profesores en preparación ante desastres	121.275	10.755 niños y niñas
Situación de la población de la provincia de Chincha frente a la reconstrucción un año después del terremoto del 15 de agosto del 2007	Dpto. Ica, Provincia de Chincha	01/08/2008 al 30/11/2008	4	Conocer después de un año transcurrido el terremoto en la provincia de Chincha del 15 de agosto del 2007, datos que muestren la situación actual de los habitantes de la zona, respecto al habitat, los cuales se plasman en las encuestas que brindaran datos en forma real	Acuerdos con la provincia de Chincha Entrevistas en la zona	26.040	1.600 habitantes

Fuente: ONG - Cooperación Internacional COOPI
Elaboración: Oficina de Estadística y Telemática - INDECI



3.3.4 ACCIONES DE DEFENSA CIVIL DESARROLLADAS POR DIACONÍA – 2008 (Terremoto del 15 de Agosto del 2007)

I. ACTIVIDADES DESARROLLADAS

Durante la fase de reconstrucción, paralelamente a la edificación de las viviendas y comedor sismo resistentes, se efectuó el desarrollo de capacidades en el proceso constructivo obteniéndose varios “maestros albañiles”, que apoyaron dicho proceso y que apoyarán con orientación a quienes posteriormente decidan construir con las técnicas aprendidas del Ing. Civil y del maestro de obra enviados por Diaconía. También, estuvo la Promotora social, quien se ocupó de trabajar aspectos de organización, principalmente con las madres de familia: así mismo, abordó temas sobre higiene, salud y nutrición como también sobre el uso del agua y la preservación del medio ambiente. Acciones trabajadas bajo el financiamiento de ACT Internacional, principalmente en el distrito de Madeán, además de los distritos de Viñac y de Huangascar, todos en la provincia de Yauyos – Lima. El costo ascendió a la suma de USD 140.000.

FASE DE RECONSTRUCCION

FECHA	ACTIVIDADES	DEPARTAMENTO	PROVINCIA	DISTRITOS	COSTO (\$)
TOTAL					140,000
2008	Construcción de 8 fogones mejorados y Edificación de 25 viviendas de adobe, y comedor sismo resistente.	Lima	Yauyos	Madeán	
	Construcción de 03 viviendas de adobe sismo resistentes	Lima	Yauyos	Huangascar - Pueblo Nuevo	140,000
	Construcción de un Comedor comunal sismo resistente de adobe	Lima	Yauyos	Viñac	

Fuente: Diaconía

II. DIFICULTADES ENCONTRADAS

1. Acceso difícil por la lejanía y el estado de los caminos hacia los poblados trabajados.
2. Las labores agrícolas, horarios y costumbres propias de la gente de la zona, dificultó la asistencia y participación de los padres de familia en las capacitaciones o charlas.
3. Indecisión de las familias para iniciar el proceso constructivo, debido a la expectativa por el Bono de reconstrucción, que al final no benefició a persona alguna en la zona.
4. Cierta incertidumbre con el trabajo a nivel de autoridades ediles ya que, en el caso particular de la provincia de Yauyos, gran parte de sus alcaldes estuvieron por ser revocados.

III. LIMITACIONES

1. Logísticas
2. Defensa Civil está en la provincia

IV. SUGERENCIAS PARA SUPERAR LAS DIFICULTADES ENCONTRADAS Y LIMITACIONES EXISTENTES

1. Usar mecanismos o políticas que hagan funcionales los Comités locales de Defensa Civil ya que si existen no se les da la importancia debida o, sólo están en el organigrama y no funcionan, Mayor descentralización
2. Trabajar con mayor intensidad el tema de gestión de riesgos a todo nivel.



V. LOGROS Y RESULTADOS OBTENIDOS

1. En Yauyos el proceso de reconstrucción despertó el interés por la edificación de viviendas seguras y saludables pues, a la par que se construyó se capacitó de manera práctica, interviniendo ellos mismos en sus procesos de desarrollo; sin embargo, la meta de 28 viviendas sismo-resistentes y un comedor comunal, resulta insuficiente ya que. Las necesidades superan a los recursos con los que contamos las organizaciones de ayuda humanitaria.
2. Mayor unión y organización local
3. La intervención en la zona ha despertado mayor esperanzas en la población y ha empezado ha manifestar sus iniciativas

PANEL FOTOGRAFICO

1. Fase de Reconstrucción en distritos de la provincia de Yauyos

Vistas de modelos por terminar de viviendas construidas en el distrito de Madeán



Viviendas tartajeadas y acabadas



Fogón mejorado del comedor





2. Capacitación

Uso racional del agua



Importancia del lavado de manos



Organización



Dietas nutritivas y balanceadas



Primeros auxilios



Fuente: ONG DIACONÍA

Elaboración: Oficina de Estadística y Telemática del INDECI



3.3.5 ACCIONES DE DEFENSA CIVIL DESARROLLADAS POR OXFAM INTERNACIONAL - 2008

I. AYUDA HUMANITARIA EN PISCO

A pocas horas que el terremoto del año 2007 dejara a Pisco bajo los escombros, Oxfam – Internacional (OI) se trasladó a la zona de emergencia para aliviar las necesidades básicas de la población con abrigo, techo y acceso a agua segura. El apoyo se desarrolló hasta mediados del 2008, con una inversión total de 2 millones 700 mil dólares en la respuesta a la emergencia y en la rehabilitación. Estos fondos procedieron de la Agencia Española de Cooperación (AECI), la Agencia Catalana de Cooperación, el Departamento de Ayuda Humanitaria de la Comisión Europea, CIDA-CANAD, Oxfam Québec, Oxfam –América, Oxfam Gran Bretaña e Intermón Oxfam. Los fondos se destinaron a fortalecer sistemas locales de agua y saneamiento, desarrollar campañas de salud pública, fortalecer gobiernos municipales y comités locales de defensa civil, y ayudar a la población para que mejoren sus fuentes de ingreso.

También se apoyó con viviendas temporales durante los tres primeros meses después del terremoto, lo que hizo posible que 2.200 estudiantes culminaran el año escolar 2007 en aulas temporales.

Las poblaciones de El Carmen en Chincha, Humay, Independencia, San Clemente, Túpac Amaru Inca, y la ciudad de Pisco tuvieron acceso a agua segura y letrinas, además recibieron material educativo sobre higiene y saneamiento para prevenir enfermedades y enfrentar la emergencia.

Oxfam puso mucho énfasis en apoyar el desarrollo de las capacidades de la propia población. Se promovieron campañas de salud pública, se formaron líderes para que participen en los comités de defensa civil y sobre todo se trabajó con los funcionarios y las autoridades para que desarrollen sus planes y presupuestos tomando en cuenta los riesgos a los que la población está expuesta.

La apuesta de Oxfam fue por el recurso humano: si las propias víctimas logran desarrollar sus capacidades, se facilita la rehabilitación y se reduce la vulnerabilidad a futuro.

Por ello se ha continuado promoviendo el Proyecto de Mujeres Emprendedoras, que busca fortalecer a las organizaciones de mujeres de Túpac Amaru Inca, San Clemente, Independencia y Humay ayudando a las mujeres organizadas a generar ingresos, involucrando a 400 mujeres debidamente organizadas.

APORTES DE OXFAM INTERNACIONAL PARA LA RECONSTRUCCIÓN EN PISCO (Terremoto del 15 de Agosto del 2007)

OXFAM INTERNACIONAL	AYUDA MONETARIA \$
TOTAL OI : \$	1.449.821
OXFAM AMÉRICA	800.911
INTERMÓN OXFAM	648.910



II. LOS PUEBLOS SE PREPARAN ANTE LAS AMENAZAS DE DESASTRES NATURALES

Oxfam Internacional (OI) trabaja con las poblaciones vulnerables con el propósito de brindarles herramientas que les permitan prepararse para enfrentar los desastres y poder resguardar sus vidas y las de sus familias.

Los proyectos se han priorizado en las comunidades que registran altos niveles de pobreza porque precisamente los desastres, que están incrementándose globalmente, profundizan los niveles de pobreza y exclusión. El reto es que las poblaciones identifiquen riesgos como las inundaciones, sequías o heladas y aprendan a manejarlos aun cuando dispongan de pocos recursos.

En zonas rurales de Piura, Lambayeque, Arequipa y Cusco, Oxfam Internacional ha desarrollado sistemas de alerta temprana implementadas por las propias comunidades. En el caso de Piura, estas acciones incluyen el uso de termómetros, aparatos de radios o escalas hidrométricas domésticas que registran los cambios en las crecientes del río o en las temperaturas que indican amenaza, para que luego una red de comuneros transmita la alerta a la población y así los potenciales afectados evacúen a zonas seguras.

La clave de estos proyectos ejecutados ha sido movilizar a la población activando los comités de Defensa Civil principalmente en zonas rurales como en los distritos piuranos de Tambogrande y Chulucanas, donde se ha logrado la participación de 425 líderes, de los cuales casi el 40 % son mujeres.

En Caylloma (Arequipa) y Espinar (Cusco), como parte del sistema de alerta temprana, se ha sistematizado el conocimiento de los comuneros en guías que permiten saber si el cielo se pone rosado porque habrá heladas, y si un cordero bala a la mitad de la noche es porque nevará. Una red de radios comunitarias también permite acortar las distancias de pueblos ubicados a cerca de 5 mil metros sobre el nivel del mar, al punto que reportar una emergencia ahora solo puede tomar unos segundos y ya no un día entero de caminata sobre el lodo o la nieve.

Los comuneros, además, reportan en forma diaria información sobre los cambios del clima al Servicio Nacional de Meteorología de Hidrología del Perú (SENAHMI) como parte de una iniciativa de registro.

APORTES DE OXFAM INTERNACIONAL PARA LA PREPARACION DE PUEBLOS ANTE DESASTRES NATURALES

OXFAM INTERNACIONAL	AYUDA MONETARIA \$
TOTAL OI : \$	550.860
OXFAM GRAN BRETAÑA	366.860
OXFAM AMÉRICA	184.000

Fuente: OXFAM INTERNACIONAL

Elaboración: Oficina de Estadística y Telemática - INDECI



3.3.6 ACCIONES DE DEFENSA CIVIL REALIZADAS POR PREDES - 2008

A) PROYECTOS DE PREPARATIVOS, RECONSTRUCCIÓN Y CAPACITACIONES

Nº	NOMBRE DEL PROYECTO	EMERGENCIA	DEPARTAMENTO	PROVINCIA	LOCALIDADES AFECTADAS	FECHA DE EJECUCIÓN DEL PROYECTO	COSTO EJECUTADO (S/.)	PERSONAS BENEFICIARIAS	COMENTARIOS
TOTAL							5.458.411	34.138	
1	Recuperación Psicosocial en mujeres y niños para mejorar la estabilidad emocional en el manejo de la emergencia y orientarse hacia la rehabilitación y reconstrucción	Terremoto del 15 de agosto del 2007	Ica	Pisco	Distrito San José de los Molinos	01/10/2007 29/02/2008	79.204	1.330	Apoyo psicológico y acompañamiento social de 350 mujeres y niños.
2	Reducción de vulnerabilidad y preparativos para emergencias en Puno, Cusco y Apurímac	Deslizamientos y huaycos en Sandía, 02 de enero 2005	Puno	Sandía Carabaya	Distrito Sandía, Cuyo Cuyo y Carabaya	01/11/2007 30/04/2008	24.269	4.960	Fortalecer las capacidades institucionales y organizacionales.
3	Proyecto Piloto Participativo en Gestión Local del Riesgo de Desastres en el Distrito de Calca, Región Cusco	Deslizamiento de Aocha Baja interrumpe carretera a Lare. Corte de la vía por deslizamientos provocado por ruptura de canal Inca margen izquierda del Cocchoq, 23 de diciembre de 2006	Cusco	Calca	Distrito de Calca	01/09/2007 30/11/2008	942.979	18.491	Fortalecer las capacidades locales para la gestión integral del riesgo, y gestión del desarrollo local y territorial, a nivel distrital.
4	Fortalecimiento de Capacidades de los Organismos de Preparativos y Respuesta en la Región San Martín	Terremoto de Lamas, 25 Setiembre 2005	San Martín	San Martín Lamas Picota	San Martín Lamas Picota	01/04/2007 30/06/2008	438.035	680	El INDECI fortaleció su capacidad en su rol de formulador de normas e instrumentos técnicos.
5	Apoyo a la Reconstrucción en la comunidad rural de San Benito	Terremoto del 15 de agosto de 2007	Ica	Pisco	Centro poblado San Benito	03/12/2007 30/04/2008	174.985	700	Construcción de 44 viviendas antisísmicas de quincha mejorada en el sector de San Benito.
6	Apoyando la Reconstrucción y Gestionando el Riesgo ante Desastres, Capacitación a Autoridades, líderes comunitarios y beneficiarios para que fortalezcan sus capacidades para liderar un proceso de reconstrucción y gestión del territorio con enfoque de prevención de riesgos	Terremoto del 15 de agosto de 2007	Ica	Ica	Comunidades rurales de Huamanpali, Juncal, hijaya, Cruz del Rosario, Magdalena y Huaca de los Ramos en el distrito de Alto Larán	01/11/2007 31/12/2008	1.058.556	1.022	Construcción de 100 viviendas de quincha mejorada, 100 cocinas, 02 locales comunales, en Huamanpali y Juncal. Construcción de 3 aulas educativas. Mejoramiento de 28 pozos de agua y construcción de 100 letrinas.



3.3.6 ACCIONES DE DEFENSA CIVIL REALIZADAS POR PREDES - 2008

7	Apoyo de emergencia a comunidades afectadas por el terremoto del 15 de Agosto de 2007 San Juan Bautista	Terremoto del 15 de agosto de 2007	Ica	Ica	Ica	Comunidad de San Juan Bautista	07/09/2007 31/01/2008	255.903	390	Entrega de 250 albergues temporales de madera, 25 letrinas.
8	Reconstrucción de 50 viviendas de quincha mejorada en Bernaldes, Pisco, a raíz del terremoto del 15 de Agosto de 2007	Terremoto del 15 de agosto de 2007	Pisco	Ica	Ica	Centro Poblado de Bernaldes, distrito de Humay	17/10/2008 31/03/2009	532.258	1.000	Construcción de 50 módulos de vivienda de quincha mejorada de 24 m2 y cocinas, 50 letrinas
9	Rehabilitación de viviendas sismorresistentes y reducción de riesgos en San José de los Molinos, ICA.	Terremoto del 15 de agosto de 2007	Ica	Ica	Ica	Asentamiento Niños de Ayavi A y Niños de Ayavi B del distrito San José de los Molinos	27/08/2008 30/04/2009	1.398.647	5.000	Construcción de 100 módulos de vivienda con tecnología sismorresistentes y saludables de "quincha mejorada", se ejecutó obra de distribución de agua, para entregarlo a las comunidades y al gobierno local. Construcción de un Local Comunal. En San José de los Molinos 5.000 personas fueron capacitadas en gestión de riesgos, y planes de emergencias.
10	Reconstrucción de viviendas seguras y saludables de comunidades rurales de Villa San Pedro, San Juan Bautista - Ica	Terremoto del 15 de agosto de 2007	Ica	Ica	Ica	Centro Poblado de Villa San Pedro, distrito San Juan Bautista	06/03/2008 05/08/2008	177.526	350	Construcción de 30 módulos de vivienda de quincha mejorada y 250 albergues temporales de madera con cercamiento de esteras.
11	Reconstrucción de comunidades rurales afectadas por el terremoto del 15 de Agosto de 2007 - Cruz del Rosario - Chincha - Ica	Terremoto del 15 de agosto de 2007	Chincha	Ica	Ica	Centro Poblado Cruz del Rosario, Chincha	15/08/2008 31/12/2008	59.467	100	Se construyó 10 módulos de vivienda de 24 m ² .
12	Reconstrucción en las comunidades de San Benito en Grocio Prado y Cruz del Rosario en Alto Larán, Chincha	Terremoto del 15 de agosto de 2007	Ica	Ica	Ica	Comunidades de San Benito en Grocio Prado y Cruz del Rosario en el distrito Alto Larán	01/01/2008 31/12/2008	264.977	25	Construcción de 25 viviendas antisísmicas de quincha Mejorada en el sector de Cruz del Rosario.
13	Proyecto de incidencia y Fortalecimiento Institucional PREDES - OXFAM GB	Ninguna	Lima	Lima	Lima		01/01/2008 30/06/2008	51.603	90	Contribuir a reducir los riesgos de desastres en el país

Fuente: ONG - PREDES
Elaboración: Oficina de Estadística y Telemática - INDECI



3.3.6 ACCIONES DE DEFENSA CIVIL REALIZADAS POR PREDES - 2008

B) ASISTENCIA HUMANITARIA , APOYO LOGÍSTICO ENTREGADO

Nº	NOMBRE DEL PROYECTO	DEPARTAMENTO	PROVINCIA	FECHA DE EJECUCION DEL PROYECTO	PERSONAS BENEFICIARIAS	MATERIAL ENTREGADO	COSTO EJECUTADO (S./.)
1	Apoyo con viviendas temporales a comunidades afectadas por el terremoto del 15 de Agosto de 2007 San José de los Molinos, provincia y departamento de Ica - Perú	Ica		07/09/2007 31/01/2008	390	Construcción de 350 albergues temporales de madera con cerramiento de esteras y plástico	255.903
TOTAL							255.903

Fuente: ONG - PREDES
Elaboración: Oficina de Estadística y Telemática - INDECI



3.3.7 ACCIONES DE DEFENSA CIVIL DESARROLLADAS POR SOLUCIONES PRACTICAS ITDG - 2008

A) REDUCIENDO LA VULNERABILIDAD EN EL DEPARTAMENTO DE ANCASH

PROPOSITO	PERIODO	UBICACIÓN		BENEFICIARIOS	COSTO (S/.)	CONTRAPARTE
		DPTO.	PROVINCIA			
Mejorar las condiciones de vida de forma sostenible de las comunidades rurales de la provincia de Yungay en el departamento de Ancash.	2006 - 2008	Ancash	Yungay	Organizaciones campesinas pobres (rondas campesinas, asociación de jóvenes campesinos, comisión de regantes y organizaciones de mujeres) y familias que se asientan en pequeños poblados de la provincia y realizan actividades de producción para el autoconsumo.	646.660	Natura y municipalidad provincial de Yungay
			Yanama, Quillo, Matacoto, Ranrahira, Supluy, Yungay, Mancos y Cascapara	TOTAL		

B) ADAPTACION A LOS MEDIOS Y CAMBIOS CLIMATICOS EN EL DEPARTAMENTO DE PIURA

PROPOSITO	PERIODO	UBICACIÓN		BENEFICIARIOS	COSTO (S/.)	CONTRAPARTE
		DPTO.	PROVINCIA			
Mejorar sostenidamente las condiciones de vida de las poblaciones rurales pobres frente a los efectos locales del cambio climático.	2006 - 2008	Piura	Ayabaca y Morropón	Familias campesinas pobres de las zonas alta, media y baja de la subcuenca de Yapatera, que realizan agricultura de autoconsumo, y por organizaciones campesinas (comités de productores agro ecológicos, comisiones de regantes y rondas campesinas) y organizaciones de mujeres.	646.660	Comunidad Europea
			Frias y Chulucanas	TOTAL		

C) IMPULSANDO ENFOQUE DE MANEJO DE DESASTRES CENTRADO EN LA PROTECCION DE LOS MEDIOS DE VIDA

PROPOSITO	PERIODO	UBICACIÓN		BENEFICIARIOS	COSTO (S/.)	CONTRAPARTE
		DPTO.	PROVINCIA			
Que los planes de desarrollo nacionales y locales, y los planes para enfrentar desastres respondan mejor y de manera más efectiva a las necesidades de las comunidades pobres de manera que les permitan reducir los riesgos de desastres que constituyen una amenaza para sus medios de vida	2006 - 2011	Ancash	Yungay y Huaraz	Autoridades de las comunidades y de los gobiernos regionales, funcionarios de Defensa Civil, organizaciones de base y población.	600.408	Municipalidades provinciales de Huaraz, Yungay, Carhuaz, municipalidades distritales de Independencia, Ranrahira y Acopampa. Asociación de Municipalidades de la Región San Martín, gobiernos locales de Awajuni, Yuracyacu, Dorado, gobiernos regionales de Ancash y San Martín y el Instituto Nacional de Defensa Civil (INDECI).
		San Martín	Moyobamba y Rioja			
TOTAL						

Fuente: ONG ITDG

Elaboración: Oficina de Estadística y Telemática - INDECI



3.3.8 ACCIONES DE DEFENSA CIVIL REALIZADA POR WEILTHUMGERHILFE - AGRO ACCIÓN ALEMANA Y DONANTES EN EL PERÚ - 2008

DENOMINACIÓN DEL PROYECTO	FINANCIADO POR	DEPARTAMENTO	PROVINCIA	DISTRITO	PRESUPUESTO (€)	ACTIVIDADES	DURACIÓN	BENEFICIARIOS DIRECTOS (PERSONAS)
TOTAL					677.000			18.274
Rehabilitación de colegios para su uso temporal como refugios y seguridad alimentaria para damnificados del terremoto del 15 de agosto 2007 en comunidades rurales del sur del Perú	Weilthumgerhilfe y Ministerio Federal Alemán de Cooperación Económica y Desarrollo	Lima - Ica	Cajete Pisco	San Luis, Humay	235.000	Alimentos	31-08-07 hasta 15-03-08	1.000 familias
						Refugios temporales		3.000 alumnos y profesores
Ayuda humanitaria para las víctimas del terremoto del 15 de agosto 2007.	Oficina de la Ayuda Humanitaria de la Comisión Europea (ECHO) y Weilthumgerhilfe	Ica	Chincha	Sunampe	400.000	Agua y Saneamiento, Refugios temporales Reintegración de alumnos a la escuela Apoyo Psicosocial para Rehabilitación para escuelas Equipamiento para Hoyas Comunales Capacitación para comités de Defensa Civil y broigadas juveniles Herramientas	01-03-07 hasta 31-03-08	5.000 personas afectadas
				El Carmen				
Reconstrucción de aulas en las áreas del terremoto del 15 de agosto 2007	Camara de comercio e Industria Peruano-Alemana y Weilthumgerhilfe obre riel	Ica	Chincha	San José de los Molinos	42.000	Reconstrucción de una escuela	marzo 08 hasta septiembre 08	1.000 familias 250 alumnos 12 profesores
				Nuevo Ayacucho				

Fuente: ONG - Weilthumgerhilfe - Agro Acción Alemana
Elaboración: Oficina de Estadística y Telemática - INDECI

COMPENDIO ESTADÍSTICO DE PREVENCIÓN Y ATENCIÓN DE DESASTRES 2008



ACCIONES DE PREVENCIÓN





IV ACCIONES DE PREVENCIÓN 2008

El capítulo comprende las acciones de prevención que el INDECI desarrolló durante el año 2008 en beneficio de la población a fin de minimizar daños ante la ocurrencia de un desastre, comprende:

A nivel nacional:

- Inspección Técnica de Seguridad en Defensa Civil
- Visitas de Defensa Civil
- Programa de Ciudades Sostenibles
- Capacitación en Defensa Civil
- Estimación del Riesgo
- Exposiciones Fotográficas y el
- Centro Nacional de Información en Prevención y Atención de Desastres.

A nivel internacional:

- La Cooperación Internacional y la Gestión del Riesgo de Desastres, que comprende:
 - o Comité Andino para la Prevención y Atención de Desastres
 - o La Asociación Iberoamericana de Organismos Gubernamentales de Defensa y Protección Civil
 - o Foro Económico Asia Pacífico

A nivel nacional:

Inspecciones Técnicas de Detalle; Durante el año 2008, el INDECI ha realizado un total de 3 mil 564 Inspecciones Técnicas de Detalle, siendo las regiones de Lima y Callao donde se han desarrollado el mayor número: 3 mil quince inspecciones, que representa el 84,60% del total nacional; seguida de Arequipa con 92 inspecciones, Piura con 91 inspecciones, Cusco con 68 inspecciones. Las otras regiones mantienen cifras muy bajas, demostrando que en esos lugares todavía no hay conciencia de seguridad en aspectos de Defensa Civil.

Visitas de Defensa Civil; se han realizado en total de 22 mil 745 visitas, las regiones de Lima y Callao nuevamente presentan mayor frecuencia con 4 mil 770 visitas que representa el 20,97% del total nacional. Dicha labor es realizada por el personal de las Direcciones Regionales de Defensa Civil, cuyo objetivo es evitar desgracias ante la ocurrencia de un evento destructor y salvaguardar la vida humana.

Programa de Ciudades Sostenibles, contiene información referente a levantar o construir ciudades seguras en donde sus poblaciones tengan la certeza de vivir tranquilos ante la ocurrencia de cualquier fenómeno. Para el año 2008 se han aprobado estudios para realizar trabajos en 8 ciudades, de los cuales 5 corresponde a localidades afectadas por el sismo del 15 de Agosto del 2007 en Pisco (3 en Lima y 2 en Pisco), el resto corresponde a Madre de Dios, Apurímac y Junín.

Capacitación en Defensa Civil y la Estimación de Riesgo, son temas desarrollados por las autoridades del Sistema Nacional de Defensa Civil, principalmente por los Gobiernos Regionales.

Exposiciones Fotográficas; organizadas por el Instituto Nacional de Defensa Civil (INDECI) contando con el apoyo de la empresa privada, con la finalidad de destacar el accionar solidario y humanitario del Estado y la colectividad nacional e internacional ante situaciones de emergencia, principalmente ante el Sismo del 15 de Agosto del 2007, y ante la ocurrencia de lluvias en el norte del país. Las muestras fotográficas se realizaron en las ciudades de Lima (Solidaridad ante la adversidad) y en Piura, Chiclayo, Tumbes y Trujillo (Ante lluvias... Prevención), entre los meses de Agosto a Diciembre del año 2008.

Centro Nacional de Información en Prevención y Atención de Desastres “Gral. Brig. EP Arturo La Torre Di Tolla” (CENIPAD); El Instituto Nacional de Defensa Civil, cuenta con una Biblioteca que es un punto focal para la recopilación, análisis y difusión de información técnica científica en la temática de la Gestión del Riesgo de Desastres en el Perú, comprende un espacio físico, con instalaciones e infraestructura tecnológica y con la Biblioteca Virtual en Prevención de Desastres (BVPAD) disponible las 24 horas del día a través de la siguiente dirección electrónica <http://bvpad.indeci.gob.pe>.



A nivel internacional:

Comité Andino para la Prevención y Atención de Desastres (CAPRADE), en donde se muestra las diferentes actividades realizadas por los países integrantes de la Comunidad Andina a lo largo del año 2008, destacando entre ellas cursos y talleres.

Asociación Iberoamericana de Organismos Gubernamentales de Defensa y Protección Civil, que desde 1996 viene desarrollando importantes actividades sobre la Gestión del Riesgo de Desastres, promueve el desarrollo y fortalecimiento de capacidades en los países miembros de América Central, el Caribe América del Sur y la Península Ibérica.

Foro Económico Asia Pacífico - APEC, en donde se aprueba la “Estrategia para la Reducción del Riesgo de Desastres”, que es la Preparación y Respuesta a Emergencias de la Región Asia-Pacífico 2009-2015”, liderada por el Perú a través del Instituto Nacional de Defensa Civil.



4.1 A nivel Nacional

- 4.1.1 Inspección Técnica de Seguridad en Defensa Civil
- 4.1.2 Visitas de Defensa Civil
- 4.1.3 Programa de Ciudades Sostenibles
- 4.1.4 Capacitación en Defensa Civil
- 4.1.5 Estimación del Riesgo
- 4.1.6 Exposiciones Fotográficas
- 4.1.7 Centro Nacional de Información en Prevención y Atención de Desastres "Gal. Brig. EP Arturo La Torre Di Tolla"





4.1 A NIVEL NACIONAL

4.1.1 INSPECCIÓN TÉCNICA DE SEGURIDAD EN DEFENSA CIVIL

Según el Reglamento vigente de Inspecciones Técnicas de Seguridad en Defensa Civil, aprobado mediante D. S. N° 066-2007-PCM, se tiene lo siguiente:

CONCEPTO, OBLIGATORIEDAD, OPORTUNIDAD Y TIPOS

Artículo 7.- Del concepto

Es una acción de prevención a solicitud de parte que comprende el conjunto de procedimientos y acciones efectuadas por los Órganos Ejecutantes, con la intervención de los Inspectores Técnicos de Seguridad en Defensa Civil autorizados por el INDECI, conducentes a verificar y evaluar el cumplimiento o incumplimiento de las normas de seguridad en Defensa Civil vigentes en los objetos de inspección, a fin prevenir y/o reducir el riesgo debido a un peligro de origen natural o inducido por el hombre, en salvaguarda de la vida humana.

En la ITSDC se verifica de manera integral el cumplimiento de la normas de seguridad en Defensa Civil, así como las condiciones de seguridad físicas y espaciales que ofrecen los objetos de inspección, identificándose los peligros que puedan presentar, evaluándose la vulnerabilidad y el equipamiento de seguridad con el que cuentan dichos objetos para hacer frente a posibles situaciones de emergencia, formulándose observaciones de subsanación obligatoria, en caso corresponda.

Artículo 8.- De la obligatoriedad y oportunidad

Las personas naturales y jurídicas de derecho público o privado, propietarias, administradoras y/o conductoras de los objetos de inspección están obligados a obtener el Certificado de Inspección Técnica de Seguridad en Defensa Civil, para lo cual deberán solicitar la ITSDC correspondiente y renovar el mismo con la periodicidad que establezca el Manual de ejecución de ITSDC de ejecución de ITSDC.

La ITSDC cuando corresponda conforme a ley, deberá ser solicitada como requisito previo al otorgamiento de autorización, permiso o licencia de apertura o funcionamiento, entre otros, para el desarrollo de la actividad correspondiente. Asimismo, debe ser solicitada por los administrados, cuando los objetos de inspección cuenten con Licencia de Funcionamiento o no lo requieran, a fin de cumplir con las normas de seguridad en Defensa Civil vigentes.

Los inmuebles destinados a vivienda, siempre que sean unifamiliares quedan exceptuados de lo señalado en los párrafos precedentes, salvo que el interesado por iniciativa propia solicite la ITSDC o cuando su ejecución sea exigida por dispositivo legal de la autoridad competente.

En el supuesto que la edificación, recinto o instalación permanente cuente con Certificado de Inspección Técnica de Seguridad en Defensa Civil vigente y sea objeto de cambio de uso, modificación, remodelación o ampliación, deberá iniciar un nuevo procedimiento de ITSDC para la obtención del nuevo Certificado de Inspección Técnica de Seguridad en Defensa Civil.

Asimismo, si durante la ejecución del procedimiento de ITSDC se verifica la existencia de algunos de los supuestos señalados en el párrafo anterior, se dará por finalizado el procedimiento, de conformidad con el artículo 34, correspondiendo al administrado solicitar una nueva ITSDC.

El promotor, organizador o responsable de un evento y/o espectáculo público, deberá solicitar la ITSDC previa a Espectáculo Público o Visita de Defensa Civil, según corresponda, ante el órgano competente del SINADECI. El local donde se realice el evento y/o espectáculo público deberá contar previamente con su respectivo Certificado de Inspección Técnica de Seguridad en Defensa Civil vigente, de conformidad con lo regulado en el presente Reglamento.



Artículo 9.- De la ITSDC Básica

Es un tipo de ITSDC que se ejecuta a los objetos de inspección que se encuentran señalados en el presente artículo y que por sus características presentan un nivel de complejidad menor. Dicha inspección consiste en la verificación de forma ocular del cumplimiento o incumplimiento de las normas de seguridad en Defensa Civil y la evaluación de la documentación previamente presentada por el administrado para el inicio del procedimiento.

El plazo máximo para la finalización del procedimiento de las ITSDC Básica es de quince (15) días hábiles contados desde el inicio del procedimiento.

9.1. ITSDC Básica Ex Post:

En este tipo de ITSDC Básica, el administrado presentará necesariamente una Declaración Jurada de Observancia de las Condiciones de Seguridad, cuyo formato en Anexo forma parte del presente Reglamento, adjunto a su solicitud de Licencia de Funcionamiento.

Dicha ITSDC es ejecutada con posterioridad al otorgamiento de la Licencia de Funcionamiento, por el órgano competente de la Municipalidad en materia de Defensa Civil y corresponde a los establecimientos de hasta cien metros cuadrados (100 m²) y capacidad de almacenamiento no mayor del 30% del área total del local.

Se excluye de este tipo de ITSDC a los giros de pub-karaokes, licorerías, discotecas, bares, ferreterías, casinos, máquinas tragamonedas, juegos de azar o giros afines a los mismos; así como aquellos cuyo desarrollo implique el almacenamiento, uso o comercialización de productos tóxicos o altamente inflamables y aquellos que por su naturaleza requieran la obtención de un certificado de Inspección Técnica de Seguridad en Defensa Civil de Detalle o Multidisciplinaria. La verificación de las condiciones de seguridad por parte del Órgano Ejecutante, se realizará con posterioridad a la emisión de la Licencia de Funcionamiento.

9.2. ITSDC Básica Ex Ante:

Este tipo de ITSDC Básica se ejecuta como parte del procedimiento para la obtención de la Licencia de Funcionamiento con excepción de los indicados en el numeral 9.1. El administrado presentará necesariamente: la cartilla de seguridad o Plan de Seguridad en Defensa Civil, pruebas, informes, constancias y otros documentos relacionados con el objeto de inspección, señalados en el TUPA de los órganos ejecutantes; así como la documentación técnica que sea requerida por parte del Grupo Inspector y/o el Órgano Ejecutante durante el procedimiento.

Entre los objetos de este tipo de ITSDC se encuentran:

1. Las edificaciones, recintos o instalaciones de hasta dos niveles desde el nivel de terreno o calzada, con un área desde 101 m² hasta 500 m², tales como: tiendas, stands, puestos, viviendas multifamiliares, pubs-karaokes, bares, licorerías, talleres mecánicos, establecimientos de hospedaje, restaurantes, cafeterías, edificación de salud, templos, bibliotecas, entre otros.
2. Instituciones Educativas, con las características siguientes:
 - a) Área menor o igual a 500 m² y
 - b) De hasta dos niveles desde el nivel de terreno o calzada y
 - c) Máximo de 200 alumnos por turno.
3. Cabinas de Internet con un máximo de 20 computadoras.
4. Gimnasios con un área menor o igual a 500 m² y que sólo cuenten con máquinas mecánicas.
5. Agencias Bancarias, oficinas administrativas, entre otras de evaluación similar con un área menor o igual a 500 m² y que cuenten con un máximo de 20 computadoras.
6. Playas de estacionamiento de un solo nivel sin techar, granjas, entre otros de similares características, cualquiera sea su área.
7. Licorerías, ferreterías con un área de hasta 500 m².

9.3.- Los objetos de inspección antes mencionados que forman parte de una edificación que califica para una ITSDC de Detalle deberán contar, al inicio del procedimiento de ITSDC Básica, con el Certificado de Inspección Técnica de Seguridad en Defensa Civil de Detalle vigente que corresponde a la edificación que los alberga.

Ante una mayor complejidad del objeto de inspección, la ITSDC debe ser derivada por el Inspector Técnico



de Seguridad en Defensa Civil, a una ITSDC de Detalle o Multidisciplinaria, mediante el Informe correspondiente, el mismo que será puesto en consideración del órgano ejecutante para su respectivo trámite.

Artículo 10.- De la ITSDC de Detalle

Es un tipo de ITSDC que se ejecuta a objetos de inspección que por sus características requieren una verificación ocular interdisciplinaria del cumplimiento o incumplimiento de las normas de seguridad en materia de Defensa Civil, así como la evaluación de la documentación previamente presentada por el administrado para el inicio del procedimiento, entre los cuales se encuentran: planos de arquitectura, eléctricos, de estructuras, señales y rutas de evacuación, ubicación; memorias descriptivas; protocolos

de pruebas específicas; plan de seguridad en Defensa Civil o planes de contingencia, según corresponda; Informe Técnico Favorable emitido por OSINERGMIN; certificados; informes, constancias y otros documentos relacionados con el objeto de inspección, señalados en el TUPA del INDECI; así como la documentación técnica que sea requerida por parte del Grupo Inspector y/o el Órgano Ejecutante durante el procedimiento.

Entre los objetos de este tipo de ITSDC se encuentran:

1. Edificaciones, recintos o instalaciones de más de dos niveles desde el nivel del terreno o calzada, o con un área mayor de 500 m², tales como: tiendas, viviendas multifamiliares, talleres mecánicos, establecimientos de hospedaje, restaurantes, cafeterías, edificación de salud, playa de estacionamiento, templos, bibliotecas, entre otros.
2. Industrias livianas y medianas, cualquiera sea el área con la que cuenten.
3. Centros culturales, museos, entre otros de similares características, cualquiera sea el área con la que cuenten.
4. Mercados de Abasto, galerías y centros comerciales, entre otros de similar evaluación, cualquiera sea el área con la que cuenten.
5. Locales de espectáculos deportivos y no deportivos (estadios, coliseos, cines, teatros, auditorios, centros de convenciones, entre otros.), cualquiera sea el área con la que cuenten.
6. Centros de diversión cualquiera sea el área con la que cuenten, con excepción de los pubs-Karaoke.
7. Agencias Bancarias, oficinas administrativas, entre otras de evaluación similar que cuenten con un área mayor a 500m² y un número mayor de 20 computadoras.
8. Instituciones Educativas que cuenten con un área mayor a 500 m² o de más de dos niveles desde el nivel de terreno o calzada o más de 200 alumnos por turno.
9. Cabinas de Internet que cuenten con un número mayor de 20 computadoras.
10. Gimnasios que cuenten con máquinas eléctricas y/o electrónicas, cualquiera sea el área con la que cuenten.
11. Centros Penitenciarios cualquiera sea el área con la que cuenten.
12. Las demás edificaciones, instalaciones o recintos que por su complejidad califiquen para este tipo de inspección.

Los objetos de inspección antes mencionados que forman parte de una edificación que califica para una ITSDC de Detalle deberán contar, al inicio del procedimiento de ITSDC de Detalle, con el Certificado de Inspección Técnica de Seguridad en Defensa Civil de Detalle vigente que corresponda a la edificación que los alberga.

En el caso que las estructuras de telecomunicación y/o paneles publicitarios formen parte del objeto de inspección, deberán ser evaluadas dentro del procedimiento de ITSDC como parte de las condiciones físicas. Caso contrario, la evaluación de dichas estructuras se hará como parte de las condiciones espaciales. En ningún supuesto, las referidas estructuras, por si solas, serán objetos de inspección.

La ITSDC de Detalle debe ser realizada sólo por los órganos ejecutantes competentes, a través de un grupo interdisciplinario, conformado por Inspectores Técnicos de Seguridad en Defensa Civil calificados para ITSDC de Detalle, de acuerdo con el procedimiento desarrollado en el Manual de ejecución de ITSDC.

Cuando la actividad que se desarrolle en el objeto de inspección pueda afectar las condiciones de seguridad de su entorno, según los lineamientos indicados en el Manual de ejecución de ITSDC, la ITSDC de Detalle debe ser derivada por el grupo inspector a una ITSDC Multidisciplinaria, mediante el Informe correspondiente, el mismo que será puesto a consideración del órgano ejecutante para su respectivo trámite.



El plazo máximo para la finalización del procedimiento de las ITSDC de Detalle es de cuarenta y cinco (45) días hábiles contados desde el inicio del procedimiento.

Artículo 11.- De la ITSDC Multidisciplinaria

Es un tipo de ITSDC que se ejecuta a objetos de inspección que por la actividad que desarrollan pueden generar riesgo para la vida humana, patrimonio y el entorno, y que requiere de una verificación ocular multidisciplinaria del cumplimiento o incumplimiento de las normas de seguridad en Defensa Civil vigentes y de la evaluación de la documentación previamente presentada por el administrado al inicio del procedimiento, tales como: planos de arquitectura (ubicación y distribución), eléctricos, de estructuras, de señalización y rutas de evacuación; memorias descriptivas; protocolos de pruebas específicas; plan de seguridad en Defensa Civil o planes de contingencia, según corresponda; Estudio de Impacto Ambiental (EIA) o Programa de Adecuación de Manejo Ambiental (PAMA), según corresponda, con su respectiva Resolución de aprobación emitida por entidad competente, y otros documentos relacionados con el objeto de inspección, señalados en el TUPA del INDECI; así como la documentación técnica que sea requerida por parte del Grupo Inspector y/o el Órgano Ejecutante durante el procedimiento.

Constituyen objeto de esta ITSDC aquellas edificaciones, instalaciones o recintos donde se utilicen, almacenen, fabriquen o comercialicen materiales y/o residuos peligrosos que representen riesgo para la población.

La ITSDC Multidisciplinaria debe ser realizada sólo por los órganos ejecutantes competentes, a través de un grupo multidisciplinario, conformado por Inspectores Técnicos de Seguridad en Defensa Civil calificados para tal efecto. Excepcionalmente, podrán convocar en calidad de asesores, a profesionales de las diversas áreas técnico-científicas por su grado de especialidad y prestigio, aún cuando no cuenten con la condición de Inspectores Técnicos de Seguridad, los mismos que deberán ser convocados en calidad de representantes del sector correspondiente u organismo público especializado o ser profesional del sector privado, no debiendo dichas convocatorias representar un incremento en el costo del procedimiento para el administrado.

Cuando por la naturaleza del objeto de inspección, exista competencia exclusiva establecida por ley de otra entidad pública, el órgano ejecutante competente podrá intervenir en caso de denuncias sobre eventuales situaciones de riesgo para la vida humana, realizando Visitas de Defensa Civil y comunicando los resultados de éstas a las autoridades competentes.

El plazo máximo para la finalización del procedimiento de las ITSDC Multidisciplinaria es de cuarenta y cinco (45) días hábiles contados desde el inicio del procedimiento.

Artículo 12.- De la ITSDC previa a un evento y/o espectáculo público.

Es un tipo de ITSDC que se ejecuta a las instalaciones temporales antes de la realización de un evento y/o espectáculo público, dentro de una instalación, edificación o recinto que previamente deberá contar con el respectivo Certificado de Inspección Técnica en Defensa Civil vigente. Dicha Inspección tendrá vigencia sólo por la respectiva temporada o duración del evento, el mismo que no podrá exceder de tres (3) meses.

Excepcionalmente, se podrá ejecutar una ITSDC previa a evento y/o espectáculo público a instalaciones, edificaciones o recintos que se encuentren tramitando su ITSDC respectiva, siempre que no presente una condición de riesgo alto.

La instalación, edificación o recinto diseñada para la realización de espectáculos y/o eventos, tales como estadios, coliseos, plazas de toros, teatros, cines u otras similares, cuando en ellas se realicen actividades afines a su diseño, no requerirán de una ITSDC previa a cada evento y/o espectáculo público, sólo será necesaria la realización de una Visita de Defensa Civil por parte del órgano ejecutante competente y la emisión del Informe correspondiente señalando, de ser el caso, el cumplimiento de las normas de seguridad en Defensa Civil vigentes.

Los eventos y/o espectáculos públicos realizados en la vía pública o lugares no confinados, no están sujetos al procedimiento de ITSDC, correspondiendo a los órganos del Gobierno Local en materia de Defensa Civil, emitir un pronunciamiento sobre el cumplimiento o incumplimiento de las normas de seguridad en materia de Defensa Civil vigentes.

El organizador y/o promotor deberá solicitar la ITSDC previa al evento y/o espectáculo o la Visita de Defensa Civil, según corresponda, en un plazo que no podrá exceder los siete (7) días hábiles antes de la fecha de su realización.



4.1.1 INSPECCIÓN TÉCNICA DE SEGURIDAD EN DEFENSA CIVIL

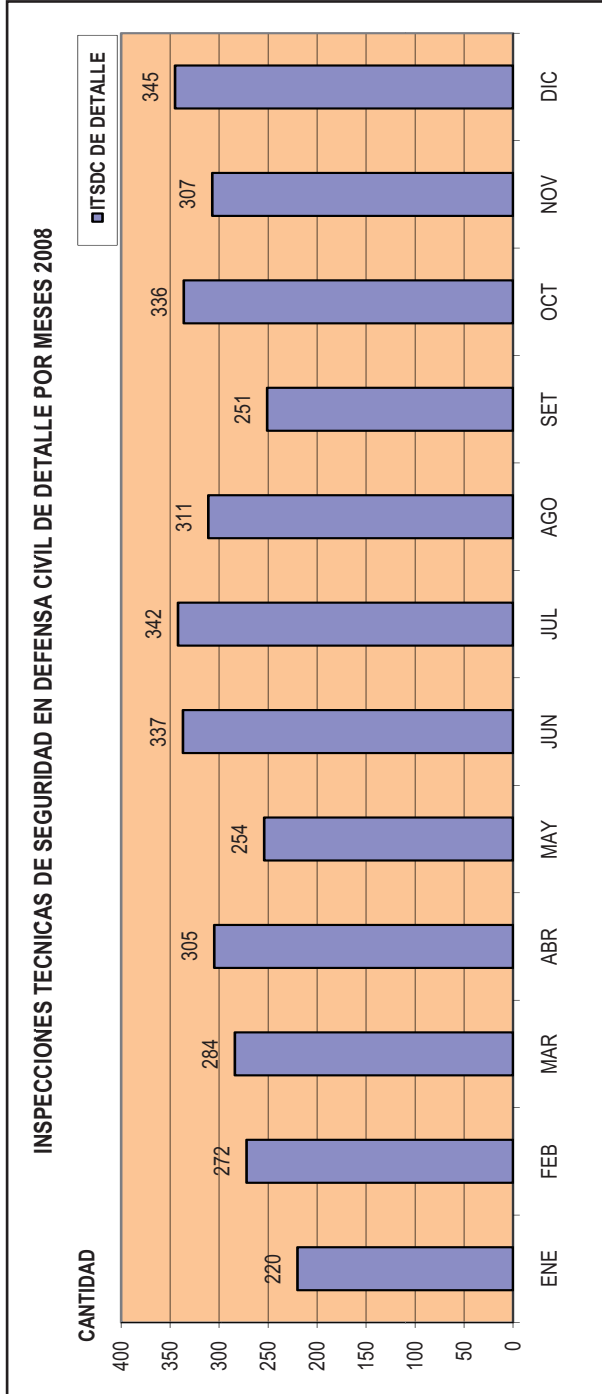
CUADRO A. INSPECCIONES TÉCNICAS DE SEGURIDAD EN DEFENSA CIVIL DE DETALLE 2008

DIRECCION REGIONAL DC	REGION	TOTAL	MESES											
			ENE	FEB	MAR	ABR	MAY	JUN	JUL	AGO	SET	OCT	NOV	DIC
	TOTAL	3.564	220	272	284	305	254	337	342	311	251	336	307	345
	SUB TOTAL	164	39	19	25	10	16	28	16	3	1	0	0	7
DRI - N	AMAZONAS	8	1	0	0	0	0	0	0	0	0	0	0	0
	CAJAMARCA	9	2	3	1	0	0	2	0	0	0	0	0	0
	LA LIBERTAD	13	8	0	0	0	0	4	1	0	0	0	0	0
	LAMBAYEQUE	34	5	5	10	1	2	8	1	1	1	0	0	0
	PIURA	91	22	10	12	9	12	14	12	0	0	0	0	0
	SUB TOTAL	9	1	1	2	0	1	0	2	2	0	0	0	0
	SUB TOTAL	3.050	160	217	240	259	216	265	293	277	241	310	263	309
DRI - CC	LIMA - CALLAO	3.015	153	213	237	248	213	261	290	277	241	310	263	309
	ANCASH	20	7	4	0	5	1	1	2	0	0	0	0	0
	ICA	15	0	0	3	6	2	3	1	0	0	0	0	0
	SUB TOTAL	90	3	21	4	10	6	4	0	11	0	12	11	8
DRI - SC	AYACUCHO - HUANCVELICA	7	0	4	0	3	0	0	0	0	0	0	0	0
	PASCO	11	0	6	0	0	0	0	0	5	0	0	0	0
	JUNIN	72	3	11	4	7	6	4	0	6	0	12	11	8
	SUB TOTAL	151	1	5	9	10	13	22	9	7	7	14	33	21
	AREQUIPA	92	0	1	2	4	3	13	7	0	5	14	29	14
DRI - S	MOQUEGUA	7	0	1	1	1	0	0	1	0	0	0	3	0
	PUNO	24	0	2	3	1	6	3	1	1	0	0	0	7
	TACNA	28	1	1	3	4	4	6	0	6	2	0	1	0
	SUB TOTAL	82	15	7	5	12	2	7	23	9	2	0	0	0
DRI - SO	APURIMAC	7	2	1	0	0	2	2	0	0	0	0	0	0
	CUSCO	68	11	5	5	12	0	5	20	8	2	0	0	0
	MADRE DE DIOS	7	2	1	0	0	0	0	3	1	0	0	0	0
	SUB TOTAL	27	2	3	1	4	1	11	1	4	0	0	0	0
DRI - NO	LORETO	20	2	1	1	3	1	10	0	2	0	0	0	0
	SAN MARTIN	4	0	0	0	0	0	1	1	2	0	0	0	0
	UCAYALI	3	0	2	0	1	0	0	0	0	0	0	0	0
	HUANUCO	0	0	0	0	0	0	0	0	0	0	0	0	0

Fuente: Dirección Nacional de Prevención del INDECI - Unidad de Inspecciones Técnicas-UJT
Elaboración: Oficina de Estadística y Telemática del INDECI



4.1.1 INSPECCIÓN TÉCNICA DE SEGURIDAD EN DEFENSA CIVIL





4.1.2 VISITAS DE DEFENSA CIVIL

Según el Reglamento vigente de Inspecciones Técnicas de Seguridad en Defensa Civil, aprobado mediante D. S. N° 066-2007-INDECI, se define así:

Es una acción de prevención, que tiene por objeto identificar de manera preliminar la existencia de riesgo alto o moderado, formulándose en el Acta de Visita, en caso corresponda, observaciones cuya subsanación es de cumplimiento obligatorio e inmediato por el administrado, a fin de reducir el nivel de riesgo existente en salvaguarda de la vida humana.

Cuando por la naturaleza del objeto de inspección, exista competencia exclusiva establecida por ley de otra entidad pública, el órgano ejecutante competente podrá intervenir en caso de denuncias sobre eventuales situaciones de riesgo para la vida humana, realizando Visitas de Defensa Civil y comunicando los resultados de éstas a las autoridades competentes.

La instalación, edificación o recinto diseñada para la realización de espectáculos y/o eventos, tales como estadios, coliseos, plazas de toros, teatros, cines u otras similares, cuando en ellas se realicen actividades afines a su diseño, no requerirán de una ITSDC previa a cada evento y/o espectáculo público, sólo será necesaria la realización de una Visita de Defensa Civil por parte del órgano ejecutante competente y la emisión del Informe correspondiente señalando, de ser el caso, el cumplimiento de las normas de seguridad en Defensa Civil vigentes.

El promotor, organizador o responsable de un evento y/o espectáculo público, deberá solicitar la ITSDC previa a Espectáculo Público o Visita de Defensa Civil, según corresponda, ante el órgano competente del SINADECI. El local donde se realice el evento y/o espectáculo público deberá contar previamente con su respectivo Certificado de Inspección Técnica de Seguridad en Defensa Civil vigente, de conformidad con lo regulado en el presente Reglamento.

Fuente: Dirección Nacional de Prevención del INDECI

**4.1.2.1 VISITAS DE DEFENSA CIVIL REALIZADAS A NIVEL REGION Y DIRECCION REGIONAL
2008**

DIRECCIÓN REGIONAL	REGION	2007	2008
	TOTAL	45.151	22.745
DRI - N	SUB TOTAL	11.141	5.184
	Amazonas	1.559	648
	Cajamarca	1.667	918
	La Libertad	1.860	1.110
	Lambayeque	2.264	854
	Piura	2.117	819
	Tumbes	1.674	835
DRI - CC	SUB TOTAL	11.353	6.618
	Ancash	1.633	494
	Lima - Callao	7.676	4.770
	Ica	2.044	1.354
DRI - SC	SUB TOTAL	3.840	2.469
	Ayacucho-Huancavelica	1.629	849
	Pasco - Junín	2.211	1.620
DRI - S	SUB TOTAL	6.515	2.940
	Arequipa	1.310	462
	Moquegua	1.683	958
	Puno	1.843	708
	Tacna	1.679	812
DRI - SO	SUB TOTAL	5.505	2.226
	Apurímac	1.848	328
	Cusco	2.092	986
	Madre de Dios	1.565	912
SRI - NO	SUB TOTAL	6.797	3.308
	Loreto	2.608	1.233
	San Martín	1.491	961
	Huánuco	1.522	838
	Ucayali	1.176	276

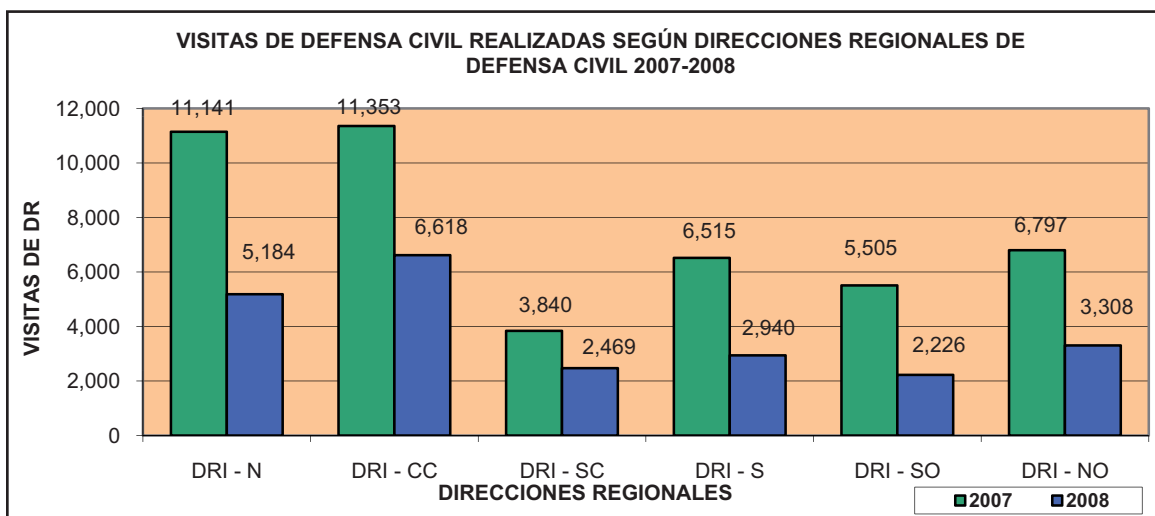
Fuente : Dirección Nacional de Prevención del INDECI - Unidad de Inspecciones Técnicas
Elaboración : Oficina de Estadística y Telemática del INDECI



4.1.2.2 VISITAS DE DEFENSA CIVIL REALIZADAS POR DIRECCIÓN REGIONAL 2008

DIRECCIÓN REGIONAL	2007	2008
TOTAL	45.151	22.745
DRI - N	11.141	5.184
DRI - CC	11.353	6.618
DRI - SC	3.840	2.469
DRI - S	6.515	2.940
DRI - SO	5.505	2.226
DRI - NO	6.797	3.308

Fuente : Dirección Nacional de Prevención del INDECI - Unidad de Inspecciones Técnicas
Elaboración : Oficina de Estadística y Telemática del INDECI

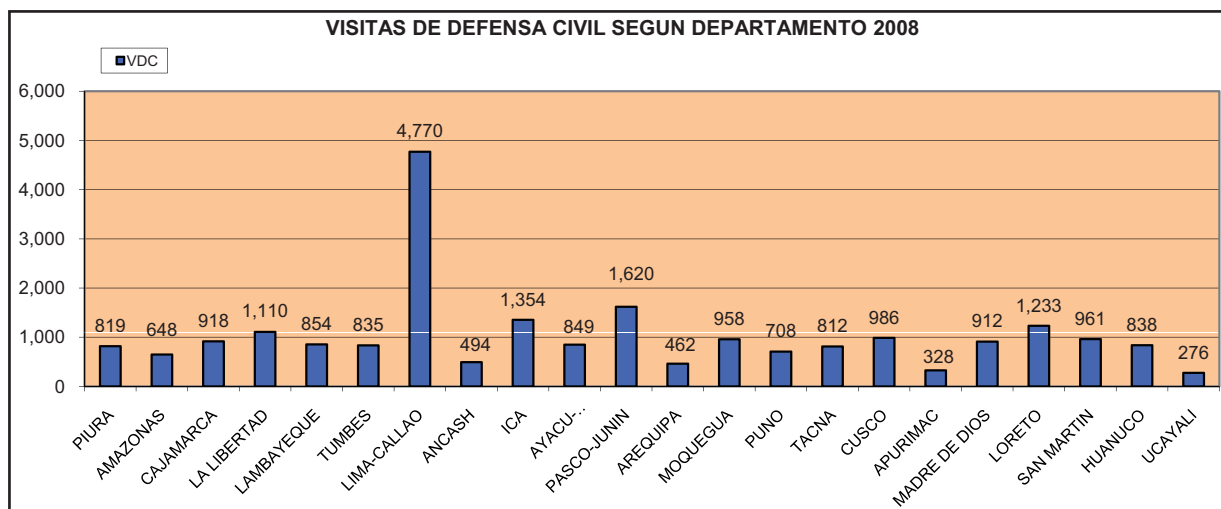




4.1.2.3 VISITAS DE DEFENSA CIVIL A NIVEL NACIONAL CLASIFICADAS POR MESES SEGUN REGION REALIZADAS DURANTE EL AÑO 2008

DIRECCION REGIONAL	TOTAL NAC	ENE	FEB	MAR	ABR	MAY	JUN	JUL	AGO	SET	OCT	NOV	DIC
TOTAL	22.745	3.524	3.181	3.201	3.341	2.684	2.378	1.816	846	155	237	376	1.006
DRI - N	5.184	796	781	879	830	616	522	371	76	0	0	20	293
PIURA	819	136	135	217	146	33	40	33	1	0	0	20	58
AMAZONAS	648	101	121	93	114	38	61	60	0	0	0	0	60
CAJAMARCA	918	125	122	151	120	158	120	92	30	0	0	0	0
LA LIBERTAD	1.110	162	144	136	156	126	124	152	21	0	0	0	89
LAMBAYEQUE	854	149	135	129	161	141	27	2	24	0	0	0	86
TUMBES	835	123	124	153	133	120	150	32	0	0	0	0	0
DRI - CC	6.618	1.193	688	725	849	724	643	445	273	4	176	317	581
LIMA-CALLAO	4.770	903	422	280	509	533	533	381	131	4	176	317	581
ANCASH	494	120	104	90	150	30	0	0	0	0	0	0	0
ICA	1.354	170	162	355	190	161	110	64	142	0	0	0	0
DRI - SC	2.469	374	434	348	335	193	218	221	130	147	45	9	15
AYACU-HUANCAV	849	97	120	120	121	120	120	121	30	0	0	0	0
PASCO-JUNIN	1.620	277	314	228	214	73	98	100	100	147	45	9	15
DRI - S	2.940	388	444	394	540	383	349	260	161	4	16	0	1
AREQUIPA	462	77	65	65	83	48	45	46	12	4	16	0	1
MOQUEGUA	958	153	136	116	151	120	60	123	99	0	0	0	0
PUNO	708	30	118	90	149	90	120	61	50	0	0	0	0
TACNA	812	128	125	123	157	125	124	30	0	0	0	0	0
DRI - SO	2.226	303	384	393	332	262	266	169	31	0	0	0	86
CUSCO	986	89	185	136	159	143	127	61	0	0	0	0	86
APURIMAC	328	96	76	113	37	0	4	1	1	0	0	0	0
MADRE DE DIOS	912	118	123	144	136	119	135	107	30	0	0	0	0
DRI - NO	3.308	470	450	462	455	506	380	350	175	0	0	30	30
LORETO	1.233	137	166	159	141	174	140	141	175	0	0	0	0
SAN MARTIN	961	150	119	120	150	120	120	122	0	0	0	30	30
HUANUCO	838	150	120	120	134	137	90	87	0	0	0	0	0
UCAYALI	276	33	45	63	30	75	30	0	0	0	0	0	0

Fuente : Dirección Nacional de Prevención del INDECI
Elaboración : Oficina de Estadística y Telemática del INDECI





4.1.3 PROGRAMA CIUDADES SOSTENIBLES

I. ANTECEDENTES

En el mes de Octubre del año 1998, como consecuencia de los efectos del Fenómeno El Niño – FEN 1997-1998 se inició el Programa Ciudades Sostenibles a través del Proyecto Comité Ejecutivo de Reconstrucción de El Niño - CEREN y el Programa de Naciones Unidas para el Desarrollo – PNUD. A partir del 1 de marzo del 2001 el CEREN fue transferido al INDECI y con apoyo del PNUD se continuaron los estudios en la zona afectada por el citado FEN; dándole un ámbito nacional a partir del sismo del 23 de junio del 2001 que afectó la zona sur del país.

Considerando la importancia de los centros urbanos del país, que albergan alrededor del 75% de la población total, y en vista que es necesario realizar estudios que orienten el crecimiento y desarrollo de las ciudades sobre las zonas que presentan las mejores condiciones de seguridad física, y establezcan los proyectos y medidas de mitigación necesarios para la reducción de sus niveles de riesgo, el Programa Ciudades Sostenibles con 10 años de experiencia en la Gestión de Riesgos de Desastres ha ejecutado Estudios en 134 ciudades (se incluye 3 ciudades ecuatorianas), beneficiando a una población que supera los seis millones de habitantes del Perú. Asimismo el Programa ha recibido importantes reconocimientos a los logros obtenidos mediante los premios Buenas Prácticas Gubernamentales 2006 y 2007.

II. FINALIDAD Y OBJETIVOS DEL PROGRAMA CIUDADES SOSTENIBLES

El Instituto Nacional de Defensa Civil – INDECI, en el marco del Plan Nacional de Prevención y Atención de Desastres, viene desarrollando el Programa Ciudades Sostenibles que tiene como finalidad el desarrollo seguro de las principales ciudades del país, e incorpora la Gestión de Riesgos de Desastres en la Planificación y el Ordenamiento Territorial de las ciudades y centros poblados, a través del desarrollo de Estudios referidos a Mapas de Peligros, Plan de Usos del Suelo ante Desastres y Propuestas de Medidas de Mitigación para peligros de origen natural y tecnológico, los cuales tienen como objetivos:

- Promover y orientar el crecimiento y densificación de las ciudades sobre zonas físicamente seguras, primer atributo de una Ciudad Sostenible, a fin de hacerlas competitivas a largo plazo, al evitar que la capacidad productiva instalada sobre zonas más seguras sea destruida.
- Identificar proyectos y medidas de prevención y mitigación de desastres.
- Convocar la participación y apoyo de las autoridades locales y regionales, comunidad, instituciones públicas y privadas y de todos los actores involucrados en el desarrollo local.
- Promover el fortalecimiento de una cultura de prevención ante desastres naturales y tecnológicos entre las autoridades, instituciones y población del país.

El PCS se desarrolla bajo una visión general que tiene por finalidad contribuir a lograr Ciudades Sostenibles, es decir ciudades seguras, saludables, atractivas, ordenadas, con respeto al medio ambiente y a su heredad histórica y cultural, gobernables, competitivas, eficientes en su funcionamiento y desarrollo, de manera que sus habitantes puedan vivir en un ambiente confortable, propiciando el incremento de la productividad, y que se pueda legar a las futuras generaciones ciudades y centros poblados que no sean afectados severamente por fenómenos naturales intensos así como los tecnológicos.

El Programa Ciudades Sostenibles da énfasis a la “seguridad física de las ciudades”, ya que los efectos producidos por fenómenos naturales y tecnológicos intensos pueden causar pérdidas de magnitud en las ciudades, lo que originaría un brusco descenso en el nivel de vida de sus habitantes e imposibilitaría el desarrollo sostenible de la ciudad si es que no se toman las medidas preventivas adecuadas.

El PCS se enmarca en los compromisos de las cumbres mundiales relacionadas con la Gestión de Desastres y el Desarrollo, como la III Cumbre de la Tierra sobre Medio Ambiente y Desarrollo de Río de Janeiro 1992, la Cumbre Mundial sobre Desarrollo Sostenible de Johannesburgo 2002 y la II Conferencia Mundial de Reducción de Desastres de Kobe 2005.

III. ESTRATEGIA

La Estrategia del PCS se basa en la participación activa de todos los actores interesados en un desarrollo urbano seguro: la población organizada, los Gobiernos Locales, Gobiernos Regionales, los Sectores, las



universidades, profesionales e instituciones vinculadas al tema de desarrollo urbano sostenible. En la formulación de los estudios se incorporaron a las Universidades y profesionales locales, con la finalidad de que los conocimientos y la experiencia se queden en la zona y se refuerce el control municipal durante la implementación del Programa.

Uno de los componentes más importantes del PCS lo constituyen los **procesos participativos**, llevados a cabo durante la ejecución de los Estudios, que incorporan la participación de organizaciones sociales de base, Comités de Defensa Civil, Colegios Profesionales, Mesa de Concertación de Lucha contra la Pobreza, representantes de instituciones públicas y privadas, funcionarios, autoridades municipales y regionales en Talleres de Validación del Diagnóstico y de las Propuestas y en reuniones técnicas intercambiado opiniones y puntos de vista sobre la concepción del riesgo de la población de la zona y las perspectivas de desarrollo considerando la gestión de riesgos de desastres como criterio fundamental.

El PCS enfoca el problema de manera integral hasta llegar a Ordenanzas Municipales aprobadas, que todos respeten y estén dispuestos a cumplir; incluyendo las acciones de control municipal. De acuerdo a los Objetivos del Programa y a la Estrategia planteada para lograr resultados tangibles, se siguen los siguientes pasos:

- a. **Priorización del Gobierno Regional**, el que recomienda las ciudades que se podrían incorporar al PCS en atención a su situación de riesgo, magnitud poblacional, antecedentes de desastres o emergencias y rol económico en la región.
- b. **Solicitud del Alcalde al Jefe del INDECI**, quien en su calidad de Presidente del Comité de Defensa Civil, señala el firme compromiso de las autoridades locales de participar activamente en la ejecución e implementación del programa.
- c. **Formulación de los Estudios Mapa de Peligros, Plan de Usos del Suelo ante Desastres y Medidas de Mitigación**, que constituyen herramientas de gestión municipal para la gestión de riesgos de desastres. Están conformados por propuestas que establecen pautas técnicas para el uso racional del suelo desde el punto de vista de la seguridad física de la ciudad. Se orienta la expansión urbana sobre los sectores que presentan las mejores condiciones de seguridad física, evitándose la ocupación de sectores de peligro muy alto, para reducir el impacto negativo de futuros eventos intensos o extremos y de terrenos agrícolas, para evitar su destrucción, con efectos negativos sobre el medio ambiente. Los Estudios son entregados a las autoridades municipales y regionales en ceremonia pública.
- d. **Proceso de aprobación** mediante difusión y consulta ciudadana de los estudios de Mapa de Peligros y Plan de Usos del Suelo y Medidas de Mitigación ante Desastres. El proyecto es difundido entre la comunidad, organizaciones locales y autoridades municipales, para luego aprobarlos mediante Ordenanza Municipal. Los Gobiernos Locales tienen a su cargo la implementación de los estudios.

El Programa Ciudades Sostenibles desarrolla acciones de capacitación, difusión y seguimiento a la aprobación e implementación de los Estudios PCS mediante Talleres de Capacitación y Difusión, elaboración de Afiches y Folletos, aplicación de Encuestas a Gobiernos Locales, Reuniones de Trabajo e intercambio de experiencias con autoridades locales. Para ello se cuenta con el apoyo de las Direcciones Regionales de INDECI y de las Oficinas Regionales del PNUD.

IV. METODOLOGÍA DE LOS ESTUDIOS

El proceso metodológico adoptado para la elaboración de los estudios del PCS se basa en las siguientes tres (03) etapas: **Ver Gráfico N° 1.**

- **Primera Etapa: Organización y Preparación del Estudio**
Consiste en la recopilación y revisión de información existente sobre la ciudad en estudio, y de su contexto regional; preparación de los instrumentos operativos para el trabajo de campo y el desarrollo del estudio, reconocimiento y levantamiento de información preliminar.
- **Segunda Etapa: Formulación del Diagnóstico Situacional**
Tiene cuatro componentes principales:
 - a. **Evaluación de Peligros.-** Identifica los peligros de origen natural y tecnológico que podrían tener



impacto sobre la ciudad y su entorno inmediato, comprendiendo dentro de este concepto a todos “aquellos elementos del medio ambiente o entorno físico, perjudiciales al hombre y causados por fuerzas ajenas a él”, así como los peligros de origen tecnológico, es decir aquellos originados por actividades humanas. Se obtiene el Mapa Síntesis de Peligros. **Ver Gráfico N° 2.**

- b. Evaluación de Vulnerabilidad.-** Permite determinar el grado de afectación y pérdida, que podría resultar de la ocurrencia de un evento adverso o de algún peligro natural en la ciudad. Se obtiene el Mapa de Vulnerabilidad de la ciudad, en el que se determinan las zonas de Muy Alta, Alta, Media y Baja Vulnerabilidad, según sea el tipo de fenómeno evaluado. Esta evaluación se realiza en el área ocupada de la ciudad, analizándose diferentes tipos de variables para determinar las áreas más vulnerables :
- **Asentamientos Humanos:** análisis de la distribución espacial de la población (densidades), tipologías de ocupación, características de las viviendas, materiales, estado de la construcción, etc.
 - **Servicios y Líneas Vitales:** instalaciones más importantes de los sistemas de agua potable, desagüe, energía eléctrica, transportes; y servicios de emergencia como hospitales, estaciones de bomberos y comisarías.
 - **Lugares de Concentración Pública:** evaluación de colegios, iglesias, coliseos, mercados públicos, estadios, universidades, museos y demás instalaciones donde exista una significativa concentración de personas en un momento dado. Se analiza el grado de afectación y daños que podrían producirse ante la ocurrencia de un fenómeno natural y situación de emergencia.
 - **Patrimonio Monumental:** evaluación de los bienes inmuebles, sitios arqueológicos y edificaciones de interés arquitectónico que constituyen el legado patrimonial de la ciudad.
 - **Infraestructura de Soporte:** Evaluación de la infraestructura de soporte que permite el desarrollo de actividades económicas.
- c. Estimación del Riesgo.-** Corresponde a la evaluación conjunta de los peligros que amenazan la ciudad y la vulnerabilidad de la ciudad ante ellos. El análisis de Riesgo es un estimado de las probabilidades de pérdidas esperadas para un determinado evento natural. De esta manera se tiene que:

$$\text{Riesgo} = \text{Peligro} \times \text{Vulnerabilidad}$$

La identificación de los Sectores Críticos como resultado de la evaluación de riesgos, sirve para estructurar la propuesta del Plan, estableciendo criterios para la priorización de los proyectos y acciones concretas orientados a mitigar los efectos de los fenómenos naturales. **Ver Gráfico N° 4.**

- d. Síntesis de la Situación Actual.-** Se desarrolla en base a las condiciones de peligros, vulnerabilidad y riesgo, vislumbrando un escenario de probable ocurrencia si es que no se actúa oportuna y adecuadamente.
- **Tercera Etapa: Formulación de la Propuesta**
Sobre la concepción de la Imagen Objetivo de la ciudad desde el punto de vista de la seguridad física y en atención a las tendencias, escenarios de riesgo y posibilidades de crecimiento y desarrollo, se formula la Propuesta conformada por tres grandes componentes: El Plan de Uso del Suelo por Condiciones Generales de Uso, Pautas Técnicas de construcción y habilitación y la Identificación de Proyectos de Prevención y Mitigación de desastres. **Ver Gráfico N° 3.**



Gráfico N° 1

ESQUEMA METODOLÓGICO DE LOS ESTUDIOS MAPAS DE PELIGROS, PLAN DE USOS DEL SUELO ANTE DESASTRES Y MEDIDAS DE MITIGACIÓN

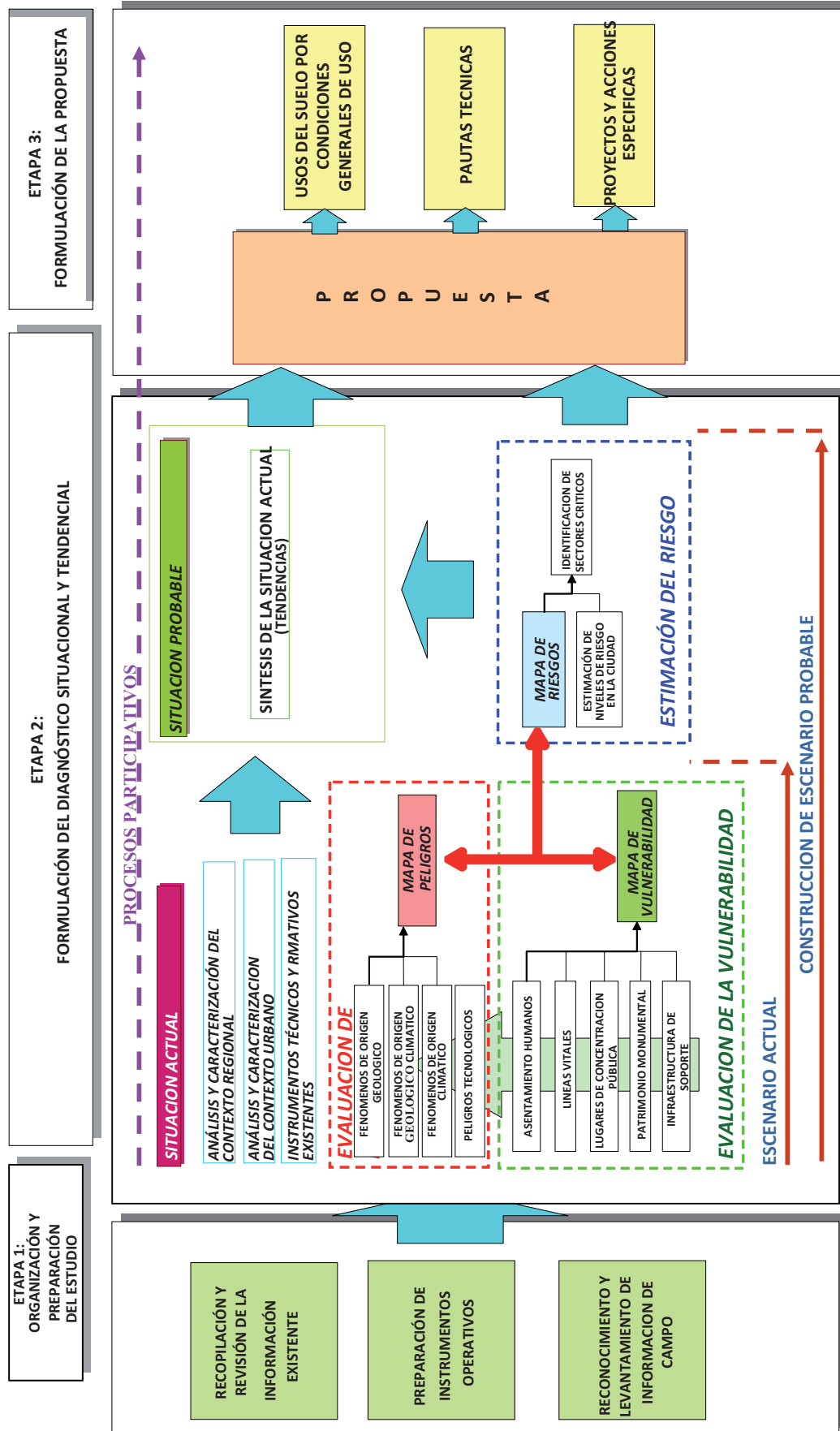




Gráfico N° 2
Mapa de Peligros de la ciudad de San Ramón

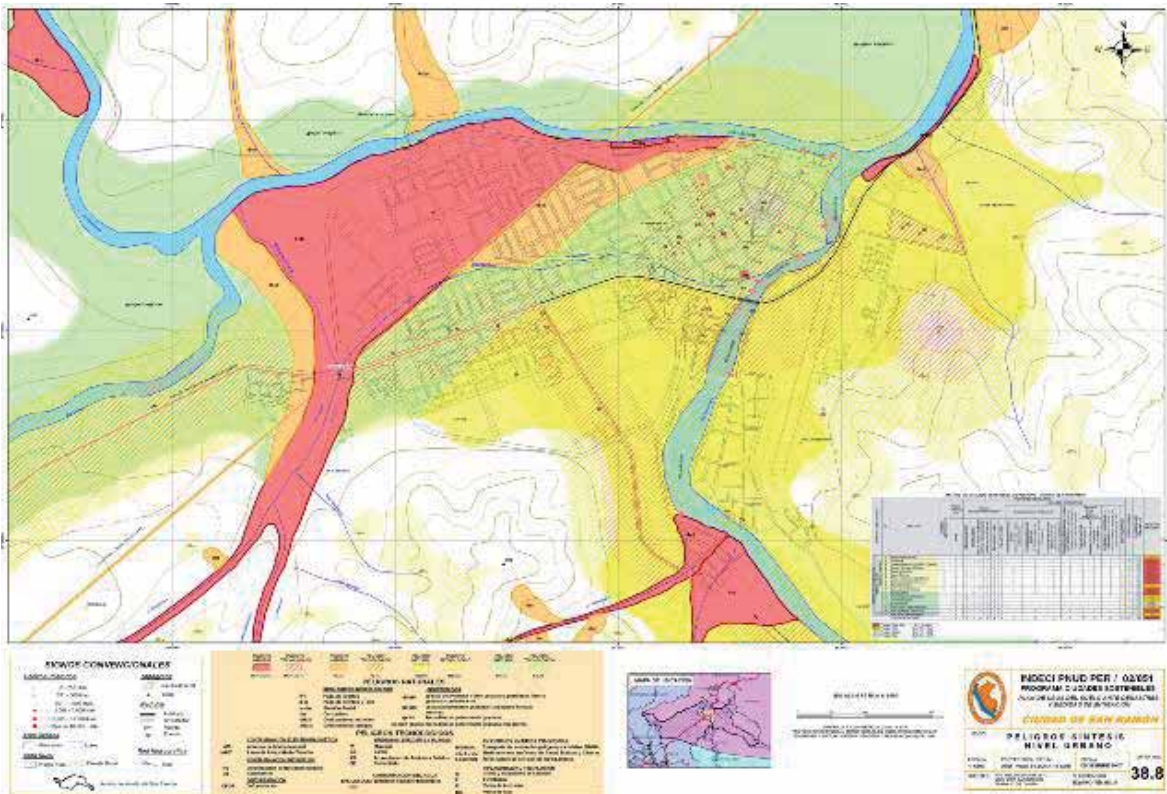


Gráfico N° 3
Plan de Usos del Suelo ante Desastres de la ciudad de San Ramón

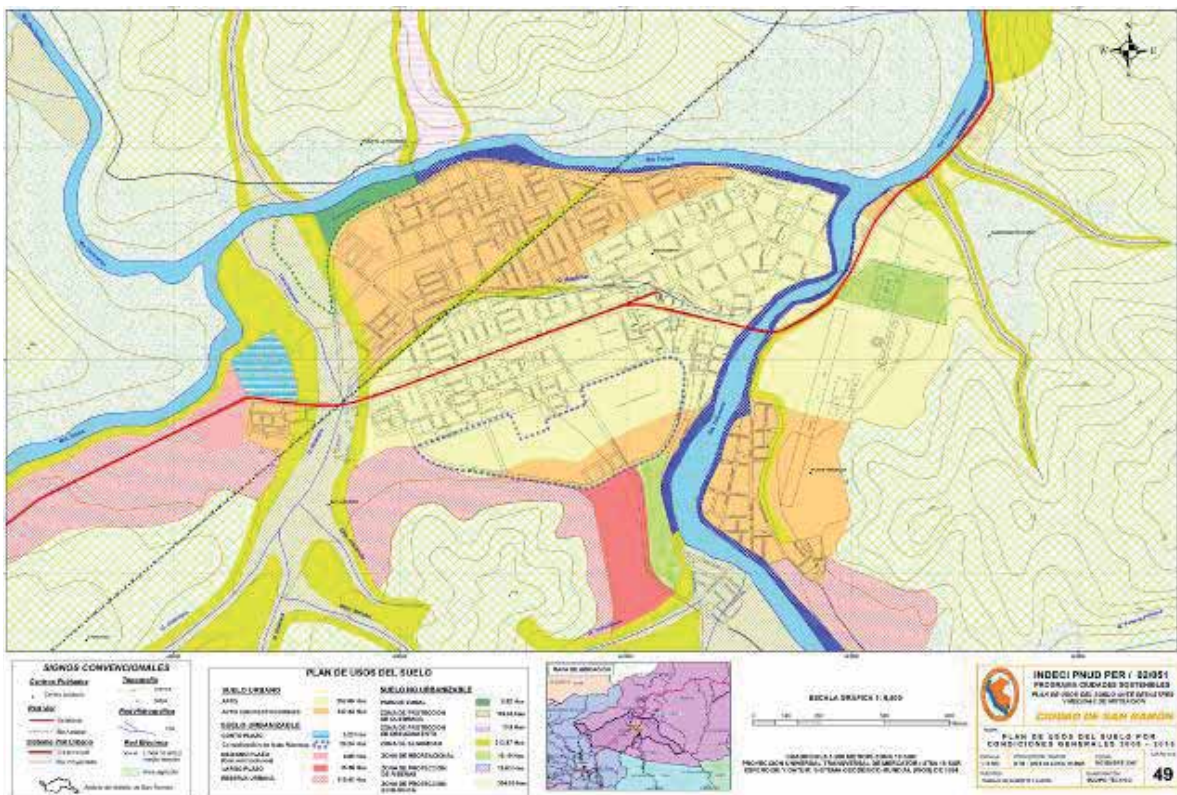




Gráfico Nº 4
MATRIZ DE ZONIFICACIÓN DE RIESGOS

PELIGROS	VULNERABILIDAD EN AREAS URBANAS OCUPADAS				RECOMENDACIONES PARA AREAS SIN OCUPACIÓN
	ZONAS DE VULNERABILIDAD MUY ALTA	ZONAS DE VULNERABILIDAD ALTA	ZONAS DE VULNERABILIDAD MEDIA	ZONAS DE VULNERABILIDAD BAJA	
ZONAS DE PELIGRO MUY ALTO	Zonas con viviendas de materiales precarios, viviendas en mal estado de conservación, hacinamiento y hacinamiento de escasos recursos económicos, sin cultura de prevención, inexistencia de servicios básicos, accesibilidad limitada para atención de emergencias	Zonas con predominancia de viviendas de materiales precarios, viviendas en mal y regular estado de construcción, con procesos de hacinamiento y hacinamiento de escasos recursos económicos, sin cultura de prevención, inexistencia de servicios básicos, accesibilidad limitada para atención de emergencias.	Zonas con predominancia de viviendas de materiales rústicos, viviendas en condición, población con un nivel de ingreso económico medio, cultura de prevención en desarrollo, con cobertura parcial de servicios básicos, con facilidades de acceso para atención de emergencias.	Zonas con viviendas de materiales rústicos, en buen estado de conservación, con un nivel de ingreso económico medio y alto, cultura de prevención en desarrollo, con cobertura de servicios básicos, con buen nivel de accesibilidad para atención de emergencias.	AREAS LIBRES
ZONAS DE PELIGRO ALTO	Sectores amenazados por alud-avalanchas y flujos repentinos de piedra y lodo (tsunamis). Áreas amenazadas por flujos piroclásticos o lava. Fondos de quebradas que nacen de la cumbre de volcanes activos y sus zonas de deposición afectables por flujos de lodo. Sectores amenazados por deslizamientos. Zonas amenazadas por inundación, con gran fuerza hidrodinámica y poder erosivo. Sectores amenazados por tsunamis.	Zonas de riesgo muy alto	Zonas de riesgo alto	Zonas de riesgo alto	Prohibido su uso con fines de expansión urbana. Se recomienda utilizarlos como reservas ecológicas, zonas recreativas, etc.
ZONAS DE PELIGRO ALTO	Suelos con alta probabilidad de ocurrencia de Licuación generalizada o suelos colapsables en grandes proporciones. Sectores donde se esperan altas aceleraciones sísmicas por sus características geotectónicas. Sectores que son inundados a baja velocidad y permanecen bajo agua por varios días. Ocurrencia parcial de la licuación y suelos expansivos.	Zonas de riesgo muy alto	Zonas de riesgo medio	Zonas de riesgo medio	Pueden ser empleados para expansión urbana de baja densidad, sin permitir la construcción de equipamientos urbanos importantes. Se deben emplear materiales y sistemas constructivos adecuados
ZONAS DE PELIGRO MEDIO	Suelo de calidad intermedia, con aceleraciones sísmicas moderadas. Inundaciones muy esporádicas con bajo tirante y velocidad.	Zonas de riesgo medio	Zonas de riesgo medio	Zonas de riesgo bajo	Suelos aptos para expansión urbana.
ZONAS DE PELIGRO BAJO	Terrenos planos o con poca pendiente, roca o suelo compacto y seco, con alta capacidad portante. Terrenos altos no inundables, alejados de barrancos o cerros deslizables. No amenazados por actividad volcánica o tsunamis.	Zonas de riesgo alto	Zonas de riesgo bajo	Zonas de riesgo bajo	Suelos ideales para expansión urbana y focalización de equipamientos urbanos importantes.
RIESGO					
Zonas de riesgo muy alto: Sectores críticos donde se deben priorizar obras, acciones e implementación de medidas de mitigación ante desastres. De ser posible, reubicar a la población en zonas más seguras de la ciudad. Colapso de todo tipo de construcciones ante la ocurrencia de un fenómeno intenso.					
Zonas de riesgo alto: Sectores críticos donde se deben priorizar obras, acciones e implementación de medidas de mitigación ante desastres. Educación y capacitación de la población y autoridades. No son aptos para procesos de densificación y focalización de equipamientos urbanos. Colapso de edificaciones en mal estado y/o con materiales inadecuados para soportar los efectos de los fenómenos naturales.					
Zonas de riesgo medio: Suelos aptos para uso urbano. Es deseable implementar medidas de mitigación ante desastres y educación y capacitación de la población en temas de prevención. Pueden densificarse con algunas restricciones. Daños considerables en viviendas en mal estado.					
Zonas de riesgo bajo: Suelos aptos para uso urbano de alta densidad y focalización de equipamientos urbanos de importancia, tales como hospitales, grandes centros educativos, bomberos, cuarteles de policía, etc. Daños menores en las edificaciones.					



V. COMPONENTES DE LOS ESTUDIOS DEL PROGRAMA CIUDADES SOSTENIBLES

1. Mapa de Peligros:

- Mapa de Peligros Geológicos
- Mapa de Peligros Geotécnicos
- Mapa de Peligros Climáticos
- Mapa de Peligros Geológico – Climáticos
- Mapa de Peligros Tecnológicos.

2. Plan de Usos del Suelo ante Desastres:

- Mapa de Vulnerabilidad
- Mapa de Riesgos
- Plan de Usos del Suelo

3. Fichas de Proyectos y Medidas de Mitigación:

Los Estudios contiene además Información del Contexto Regional relacionada a la localización, población, división política administrativa, geología, morfología e hidrografía regional, recursos naturales, sistema urbano regional, sistema e infraestructura vial, seguridad físico-ambiental y análisis de los Planes de Desarrollo existentes. En lo referente al Contexto Urbano, incluye la caracterización socio-económica, caracterización urbana y geográfica ambiental, geología local, análisis de los procesos geológicos-climáticos, hidrología y geotecnia locales, impactos tecnológicos y las evaluaciones de peligros, vulnerabilidad y riesgo.

A partir de esta información se desarrolla el Diagnóstico Integrado, el Análisis la definición de la Propuesta del Mapas de Peligros Síntesis, Plan de Usos de Suelo, Proyectos y Medidas de Mitigación ante Desastres que incluyen Fichas de Proyectos priorizados.

VI. INTERVINIENTES EN LOS ESTUDIOS DEL PCS

1. Conformación de los Equipos Técnicos

- Especialista en Planificación Urbana
- Especialista en Geología y Geotecnia
- Especialista en Hidrología
- Especialista Ambiental
- Especialista en Sistemas de Información Geográfica

2. Actores involucrados en la ejecución de los Estudios del PCS

- Gobiernos Regionales y Gobiernos Locales
- Comités de Defensa Civil
- Universidades
- Instituciones privadas locales / Consultores locales
- Sectores / Programas sectoriales: Ministerio de Relaciones Exteriores (Plan Binacional Perú Ecuador - Proyectos en Región Fronteriza), Ministerio de Educación, Ministerio de Vivienda, Construcción y Saneamiento (Programa de Gestión Territorial)
- Organizaciones sociales de base (Líderes y lideresas sociales, Comités Vaso de Leche, Comedores Populares, Directivas de Juntas Vecinales de Asentamientos Humanos)

3. Instituciones Científicas y Cooperantes

- INGEMMET – Instituto Geológico Minero Metalúrgico
- IGP – Instituto Geofísico del Perú
- SENAMHI – Servicio Nacional de Meteorología e Hidrología
- HIDRONAV – Dirección de Hidrografía y Navegación de la Marina de Guerra del Perú
- Colegios Profesionales
- Proyectos de la Unión Europea – Planes de Acción DIPECHO: COOPI, ITDG, CARE, etc.)
- COSUDE – Cooperación Suiza para el Desarrollo.
- Proyecto BCPR – Buró de Crisis para la Reducción de Riesgos - PNUD



VII. AVANCES Y PROGRAMACION

Hasta el mes de Diciembre del 2008, 131 ciudades y localidades de diferentes regiones del Perú están comprendidas en el Programa Ciudades Sostenibles, beneficiando a una población de 6.216.126 habitantes. Asimismo, en el marco de los Acuerdos de Ejecución entre el INDECI y la Organización de Estados Americanos - OEA se han desarrollado Estudios en cuatro ciudades peruanas: Zarumilla, Aguas Verdes, Papayal y Suyo y en tres ciudades ecuatorianas: Huaquillas, Arenillas y Macará. **Ver Cuadro N° 2 y Gráfico N° 8.**

Se han programando 13 estudios PCS para su ejecución al año 2009 para las ciudades peruanas de Chachapoyas, Piura (financiamiento OEA), Huánuco, Guadalupe, Sullana, Talara, San Pedro de Lloc, Pacasmayo, Sullana, Talara, Oxapampa, Huancavelica y Huanchaco, y para la ciudad ecuatoriana de Machala (financiamiento OEA).

Acciones desarrolladas en la zona afectada por el sismo del 15 de agosto del 2007

Con posterioridad al sismo del 15 de agosto del 2007 que afectó la zona sur del país, se formuló el Mapa de Peligros de Pisco y San Andrés, que actualizó el Estudio PCS desarrollado por el Proyecto INDECI-PNUD PER/98/018 en el año 2001. Este Estudio se desarrolló de manera coordinada y conjunta con otras instituciones científicas nacionales e internacionales (INGEMMET, CONIDA, el Servicio Geológico de los Estados Unidos – USGS, la Universidad de Tokyo, el Programa Multinacional Andino; así como con el apoyo de empresas privadas del rubro de la ingeniería (CESEL Ingenieros); y el apoyo de las autoridades locales, funcionarios y técnicos de las Municipalidades de Pisco y San Andrés. **Ver Gráfico N° 5.**

Desde el año 2007 y hasta Junio del 2008 se han ejecutado Estudios PCS en 21 ciudades afectadas por el sismo en las provincias de Cañete, Pisco, Chincha e Ica, beneficiando a una población de 537,607 habitantes. Estos estudios fueron entregados en ceremonias públicas a las autoridades municipales y regionales y han servido como importantes instrumentos para la gestión de riesgos de desastres, aplicados tanto para la planificación territorial como para el reasentamiento de población hacia zonas seguras, la rehabilitación y reconstrucción de las ciudades. **Ver Cuadro N° 1.**



Ceremonia de entrega de estudios del PCS de los distritos de Ica. 19.06.2008. El Jefe del INDECI hace entrega de los estudios del PCS - Ica al Alcalde Distrital de La Tinguiña.



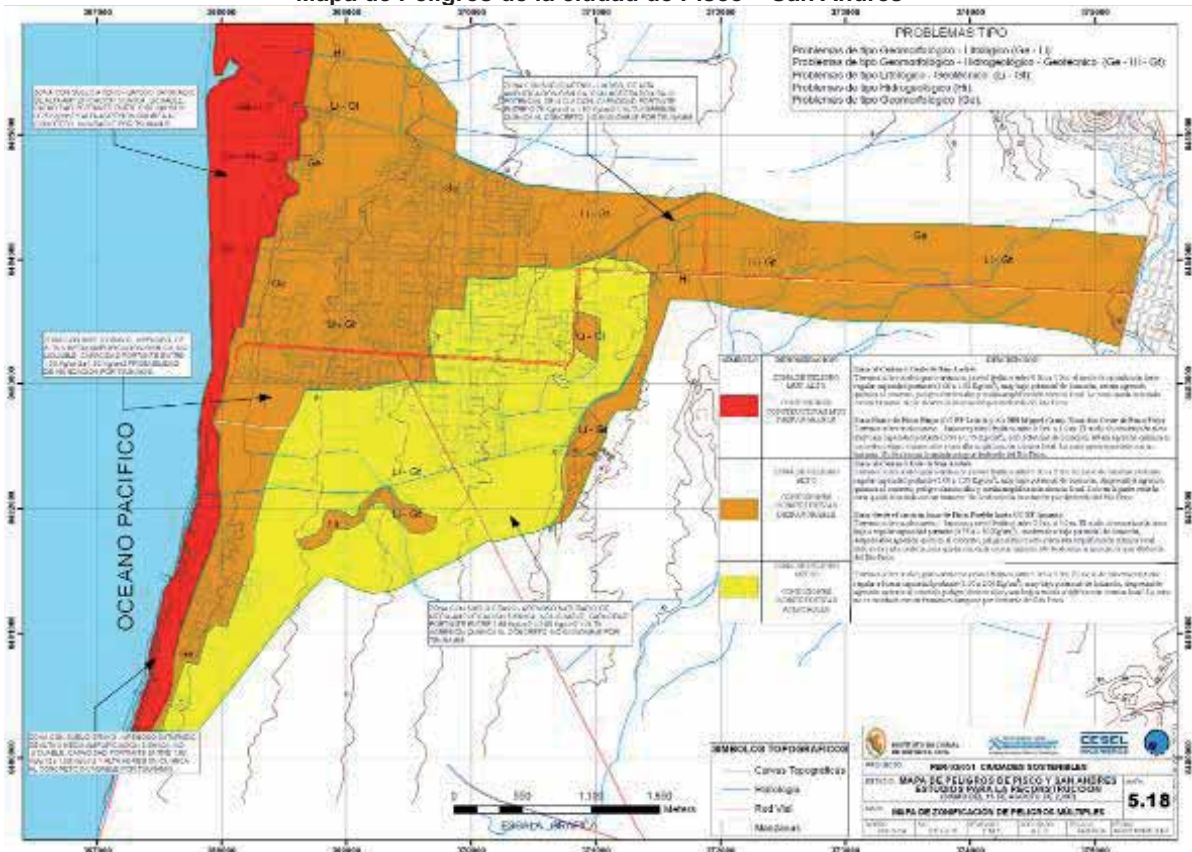
Ceremonia de entrega de Estudios PCS de Chincha 09.06.2008. Representante de PNUD, Representante de HABITAT, Embajadora del Reino Unido, Alcaldes Provinciales de Pisco y Chincha, Vice Ministro de Vivienda, representante de la Municipalidad Provincial de Ica y Sub Jefe del INDECI.



Cuadro N° 1
Estudios PCS en la Zona afectada por el Sismo del 15.08.2007

REGION	PROVINCIA	CIUDADES	POBLACION BENEFICIADA (hab.)
TOTAL			537.607
ICA	ICA	ICA	138.546
		PARCONA	29.570
		LA TINGUIÑA	30.078
		SAN JOSE DE LOS MOLINOS	2.903
		SUBTANJALLA	16.179
		GUADALUPE	8.275
		SAN JUAN BAUTISTA	892
		LOS AQUIJES	2.520
		PUEBLO NUEVO	1.530
		TATE	1.988
	SANTIAGO	5.869	
	PISCO	PISCO Y SAN ANDRES	64.550
	CHINCHA	CHINCHA ALTA	56.085
GROCIO PRADO		16.472	
PUEBLO NUEVO		47.150	
SUNAMPE		20.770	
ALTO LARAN		3.310	
SUB TOTAL			446.687
LIMA	CAÑETE	SAN VICENTE DE CAÑETE	40.788
		IMPERIAL	35.654
		NUEVO IMPERIAL	14.478
SUB TOTAL			90.920

Gráfico N° 5
Mapa de Peligros de la ciudad de Pisco – San Andrés





Estudios del Programa Ciudades Sostenibles en la Región Fronteriza Perú - Ecuador.

Como resultado de los Acuerdos de la Reunión del Comité Técnico Binacional de Gestión de Riesgos y Atención de Desastres Perú – Ecuador (CTBGRAD), desarrollada en el mes de abril del año 2,004 en la ciudad de Cajamarca, el Instituto Nacional de Defensa Civil del Perú, con el apoyo de la Dirección Nacional de Defensa Civil del Ecuador, presentó un perfil del proyecto binacional en el mes de mayo del 2004 a la Convocatoria de la Agencia Interamericana para la Cooperación y el Desarrollo – AICD de la Organización de los Estados Americanos - OEA, el mismo que fue aprobado en el mes de julio del 2,005, suscribiéndose Convenios Binacionales OEA-INDECI-Secretaría Técnica de Gestión de Riesgos de Ecuador (STGR)

En el marco de los referidos Convenios Binacionales se viene desarrollando el Programa Ciudades Sostenibles en la Región Fronteriza Perú – Ecuador desde el año 2006, ejecutándose los Estudios PCS Mapas de Peligros de las ciudades de Aguas Verdes, Zarumilla, Papayal y Suyo (considerando además centros poblados cercanos), por la parte peruana; y Huaquillas, Arenillas y Macará por la parte ecuatoriana; los cuales tienen como objetivos:

- Dotar a los Gobiernos Locales de las ciudades del cordón fronterizo Perú-Ecuador con instrumentos y herramientas de planificación y gestión que les permitan orientar a la población e instituciones en las acciones de gestión de riesgos de desastres articuladas al ordenamiento territorial.
- Sensibilizar a las autoridades y población del área de estudio a fin de que incorporen en sus actividades y acciones de desarrollo el tema de gestión de riesgos y prevención de desastres.

En una segunda etapa, denominada **Programa Ciudades Sostenibles Región Fronteriza Perú –Ecuador**, Proyecto SEDI/AICD/AE/254/06, con el apoyo financiero de la OEA, se han desarrollado en el año 2007 y 2008 los estudios Plan de Usos del Suelo ante Desastres y Medidas de Mitigación de las ciudades antes mencionadas. Ver **Gráficos N° 6 y N° 7**.

Para el año 2009, se ha programado el **Programa de Reducción de Desastres para el Desarrollo Sostenible**, Proyecto SEDI/AICD/AE/306/07, que comprende los Estudios Mapa de Peligros de las ciudades de Piura (Perú) y Machala (Ecuador). (Fuente: Programa Ciudades Sostenibles – INDECI)

Gráfico N° 6
Mapa de Peligros de las ciudades de Zarumilla y Aguas Verdes

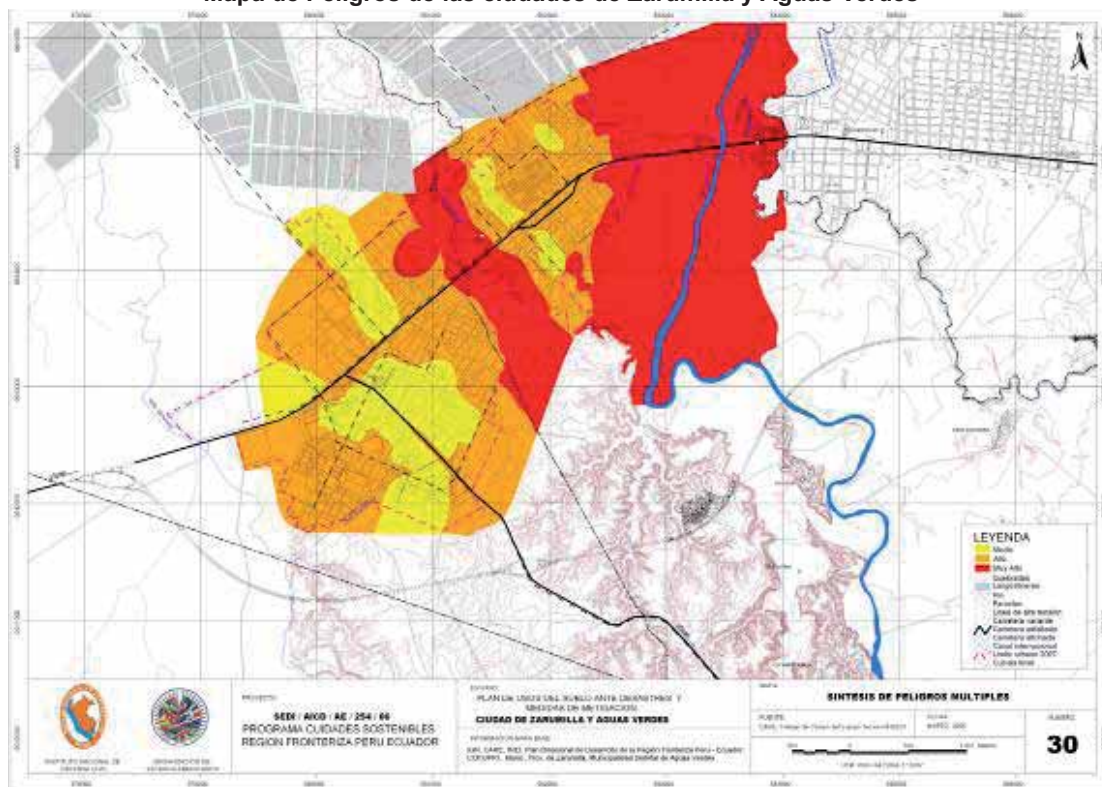




Gráfico N° 7
Plan de Usos del Suelo ante Desastres de las ciudades de Zarumilla y Aguas Verdes

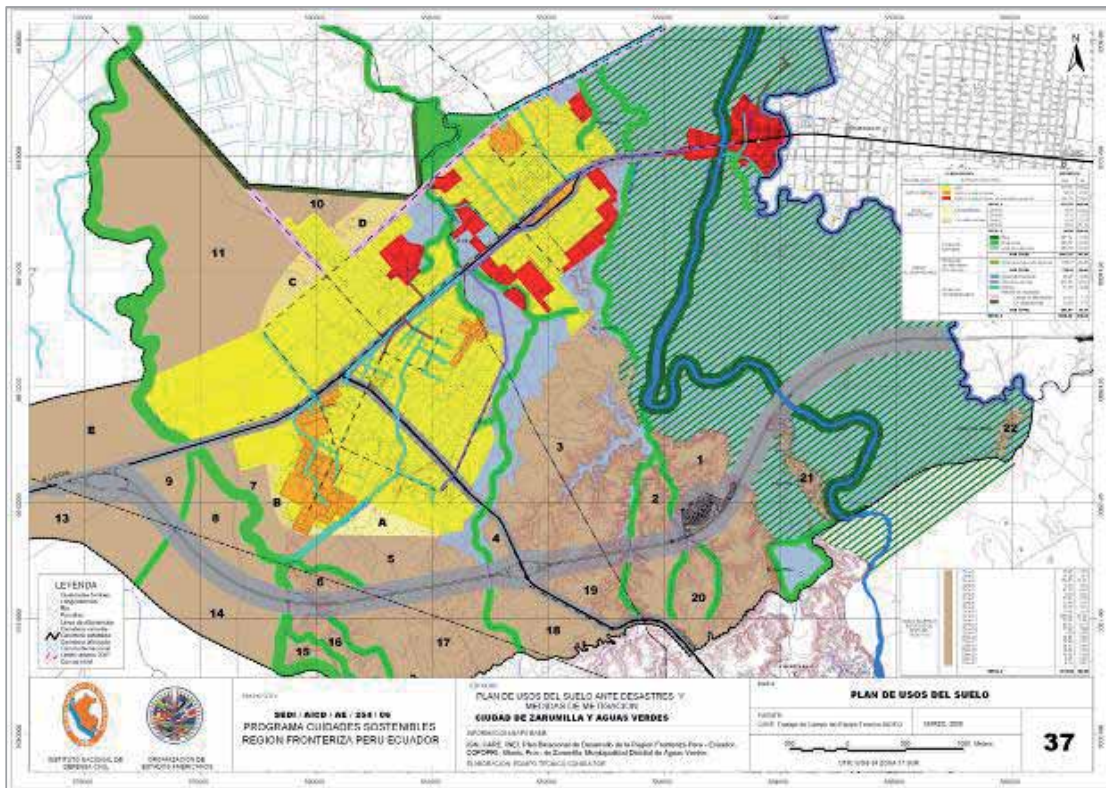




Gráfico N° 8
CIUDADES CON ESTUDIOS PCS EJECUTADOS Y PROGRAMADOS AL 2008





Cuadro N° 2
RELACION DE ESTUDIOS EJECUTADOS AL AÑO 2008
PROYECTO INDECI PNUD PER/02/051 00014426 - PROYECTO OEA SEDI/AICD/AE/254/06

N°	REGION	CIUDAD / LOCALIDAD	POBLACION BENEFICIADA Hab.
TOTAL POBLACIÓN BENEFICIADA			6.216.126
1	TUMBES	AGUAS VERDES	10.273
2		TUMBES	88.360
3		ZARUMILLA	22.500
4		PAPAYAL	5.050
5	PIURA	SUYO	1.500
6		TALARA	135.000
7		SULLANA	180.000
8		PAITA	57.437
9		CHULUCANAS	38.900
10		HUANCABAMBA	6.830
11		SECHURA	16.700
12		AYABACA	6.000
13		CASTILLA	108.700
14		CATACAOS	50.419
15		PIURA (No incluye Coscomba)	241.427
16	LAMBAYEQUE	CHICLAYO	535.389
17		SAN JOSE	7.585
18		PIMENTEL	14.186
19		SANTA ROSA	12.977
20		MONSEFU	24.634
21		ETEN	11.889
22		PUERTO ETEN	2.522
23		REQUE	9.660
24		MORROPE	4.698
25		TUCUME	6.683
26	LAMBAYEQUE	40.892	
27	FERREÑAFE	32.270	
28	PICSI	4.761	
29	CAJAMARCA	CAJAMARCA	98.244
30		BAÑOS DEL INCA	5.346
31		JAEN	54.675
32	LA LIBERTAD	TRUJILLO (Florencia de la Mora, Víctor Larco, El Porvenir, La Esperanza, Trujillo)	615.000
33	ANCASH	CHIMBOTE	313.185
34		HUARMEY	17.060
35		CARHUAZ	7.227
36		RECUAY	3.083
37		CATAC	2.574
38		TICAPAMPA	2.457
39		HUARAZ	93.268
40		CARAZ	11.268
41		YUNGAY	5.895
42		RANRAHIRCA	756
43	LIMA	CAÑETE - San Vicente de Cañete	40.788
44		CERRO AZUL	6.599

N°	REGION	CIUDAD / LOCALIDAD	POBLACION BENEFICIADA Hab.
45	LIMA	SAN LUIS	11.738
46		IMPERIAL	35.654
47		NUEVO IMPERIAL	14.478
48		LUNAHUANA	3.826
49		QUILMANÁ	12.520
50		ASIA	14.101
51		MALA	22.830
52		SAN ANTONIO	3.363
53		CHANCAY	38.000
54		HUACHO	63.200
55		SUPE PUERTO	12.400
56		BARRANCA	55.000
57		PARAMONGA	30.500
58		CHOSICA	145.472
59	SANTA EULALIA	5.486	
60	RICARDO PALMA	3,924	
61	MATUCANA	4.361	
62		MARBELLA - COSTA VERDE	
63	ICA	ICA	138.546
64		SAN JOSÉ DE LOS MOLINOS	2.903
65		LA TINGUIÑA	30.078
66		PARCONA	29.570
67		SUBTANJALLA	16.179
68		GUADALUPE	8.275
69		SANTIAGO	5.689
70		LOS AQUIJES	2.520
71		SAN JUAN BAUTISTA	892
72		TATE	1.988
73		PUEBLO NUEVO	1.530
74		PALPA	8.235
75		NAZCA	35.464
76		CHINCHA ALTA	143.787
77	PUEBLO NUEVO		
78	SUNAMPE		
79	GROCIO PRADO		
80	ALTO LARAN	64.550	
81	PISCO Y SAN ANDRES		
82	AYACUCHO	AYACUCHO	107.385
83		HUANTA	26.069
84	AREQUIPA	AREQUIPA	1.072.958
85		COCACHACRA	6.606
86		PUNTA DE BOMBON	6.318
87		DEAN VALDIVIA	4.883
88		CAMANA	51.408
89		CHUQUIBAMBA	4.077
90		CARAVELI	3.222
91		APLAO	3.510



Nº	REGION	CIUDAD / LOCALIDAD	POBLACION BENEFICIADA Hab.
92		CORIRE	2.093
93		COSOS	1.350
94		LA REAL	486
95	AREQUIPA	HUANCARQUI	1.418
96		LARA (SOCABAYA)	2.859
97		VIRACO	1.886
98		PAMPACOLCA	2.678
99		MACHAGUAY	626
100		HUANCA	1.463
101		LLUTA	603
102	CALLALLI	1.769	
103	SIBAYO	792	
104	MOQUEGUA	OMATE	1.661
105		PUQUINA	1.535
106		MOQUEGUA	35.960
107		ILO	73.796
108	LOCUMBA	1.124	
109	TACNA	TACNA (Cono Norte)	242.712
		TACNA (Complementación)	
110		TARATA	4.748
111	CANDARAVE	2.250	
112	CUSCO	CUSCO	256.000
113		OLLANTAYTAMBO	2.489
114		URUBAMBA	11.367

Nº	REGION	CIUDAD / LOCALIDAD	POBLACION BENEFICIADA Hab.
115	CUSCO	CALCA	10.508
116		PISAC	2.592
117		SICUANI	37.143
118	MADRE DE DIOS	PUERTO MALDONADO	35.208
119		IBERIA	6.040
120		INAPARI	1.316
121	APURIMAC	ABANCAY	43.862
122	SAN MARTÍN	MOYOBAMBA	37.287
123		TARAPOTO	87.903
124		JUANJUI	17.996
125		BELLAVISTA	8.186
126		SAN HILARION	2.952
127		LAMAS	11.286
128		NUEVACAJAMARCA	15.786
129		YURACYACU	3.812
130		RIOJA	18.999
131	JUNIN	SAN RAMON	15.423
ESTUDIOS PCS - OEA EN ECUADOR			
132	EL ORO (ECUADOR)	HUAQUILLAS	50
133		ARENILLAS	20
134	LOJA (ECUADOR)	MACARÁ	15

Fuente: Programa de Ciudades Sostenibles - INDECI



4.1.3 PROGRAMA DE CIUDADES SOSTENIBLES - PCS

NOTA DE PRENSA

ENTREGAN ESTUDIOS DEL PROGRAMA CIUDADES SOSTENIBLES EN CAÑETE

El Instituto Nacional de Defensa Civil (INDECI) y el Programa de Naciones Unidas para el Desarrollo (PNUD) entregaron a las autoridades provinciales y distritales de Cañete, los Estudios del Programa de Ciudades Sostenibles realizado en los 3 distritos de la citada provincia, afectados por el sismo del 15 de Agosto del 2007, los estudios comprenden el Mapa de Peligros, el Plan de Uso de Suelos ante Desastres y Medidas de Mitigación.

Los estudios han sido realizados en los distritos de San Vicente de Cañete, Imperial y Nuevo Imperial, donde se tiene previsto reconstruir las zonas afectadas por el sismo.

Dicho trabajo ha sido desarrollado por el INDECI con el financiamiento del Ministerio Británico para el Desarrollo Internacional (DFID) y el PNUD.

La entrega se realizó en la Biblioteca Municipal de Cañete y contó con la presencia del Jefe del INDECI, General Luis Palomino, representantes del PNUD y autoridades locales.

El objetivo de los estudios es identificar las zonas seguras que presentan las mejores condiciones de seguridad física para el desarrollo y crecimiento de la mencionada provincia a fin de optimizar el proceso de reconstrucción considerando la prevención de desastres como un componente fundamental para el desarrollo sostenible.

Lima, 15 de Julio de 2008

Fuente: Secretaria General e Imagen Institucional del INDECI



Ceremonia de entrega de Estudios PCS de la Provincia de Cañete al Alcalde Sr. Javier Alvarado Gonzáles del Valle

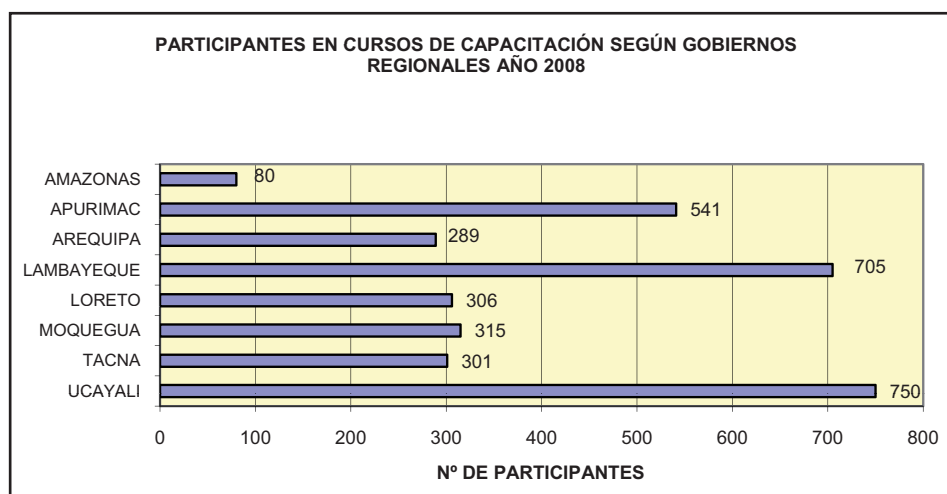
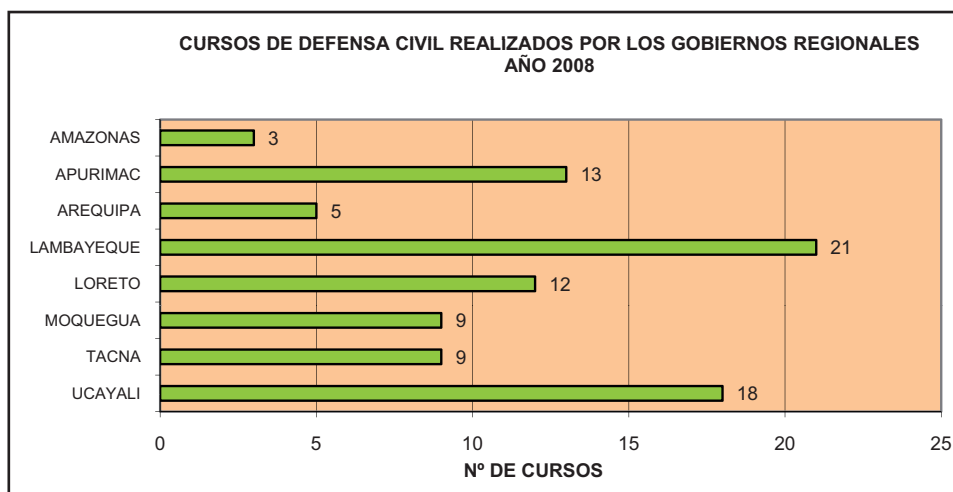


4.1.4 CAPACITACIÓN EN DEFENSA CIVIL

4.1.4.1 CURSOS DE DEFENSA CIVIL DESARROLLADOS POR LOS GOBIERNOS REGIONALES AÑO 2008

Nº	GOBIERNOS REGIONALES	CURSOS	PARTICIPANTES
TOTAL		90	3.287
1	AMAZONAS	3	80
2	APURIMAC	13	541
3	AREQUIPA	5	289
4	LAMBAYEQUE	21	705
5	LORETO	12	306
6	MOQUEGUA	9	315
7	TACNA	9	301
8	UCAYALI	18	750

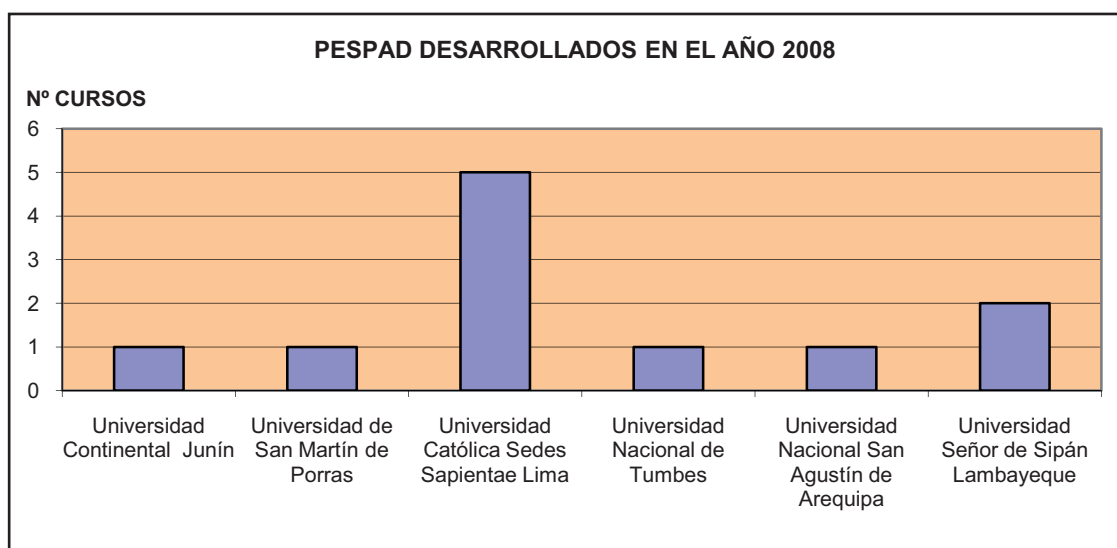
Fuente : Dirección Nacional de Educación y Capacitación - INDECI
Elaboración : Oficina de Estadística y Telemática - INDECI



**4.1.4.2 PROGRAMA DE EDUCACIÓN SUPERIOR EN PREVENCIÓN Y ATENCIÓN DE DESASTRES 2008**

Nº	INSTITUCION EDUCATIVA	TEMA	CANTIDAD DE CURSOS
TOTAL			11
1	Universidad Continental Junín	Diplomado en Ingeniería de Seguridad en Defensa Civil	1
2	Universidad de San Martín de Porras	Diplomado en Gestión de Riesgo de Desastres	1
3	Universidad Católica Sedes Sapientae Lima	Diplomado en Prevención y Atención de Desastres para el Desarrollo Sostenible	5
4	Universidad Nacional de Tumbes	Diplomado Binacional Perú - Ecuador: Gestión para la Prevención y Atención de Desastres	1
5	Universidad Nacional San Agustín de Arequipa	Maestría en Gestión de Riesgo	1
6	Universidad Señor de Sipán Lambayeque	Diplomado en Ingeniería de Seguridad en Defensa Civil	2

Fuente: Dirección Nacional de Educación y Capacitación -DINAEC - INDECI
Elaboración: Oficina de Estadística y Telemática - INDECI

**4.1.4.3 TALLERES DE EDUCACIÓN COMUNITARIA 2008**

Nº	TALLER	PERIODO DE EJECUCION	PARTICIPANTES	MOTIVO
TOTAL NACIONAL			92	
1	Taller de Actualización para Jefes de Oficina de Defensa Civil de los Gobiernos Regionales y Municipalidades Provinciales Capitales de Región	Del 08 al 12 de Setiembre	47	Orientar en la organización y funcionamiento de las Oficinas de Defensa Civil en el marco de la transferencia de funciones
2	Taller de Actualización para Jefes del Área de Capacitación de los Gobiernos Regionales	Del 03 al 07 de Noviembre	45	Socializar el programa Nacional de Educación Comunitaria en Gestión del Riesgo de Desastres

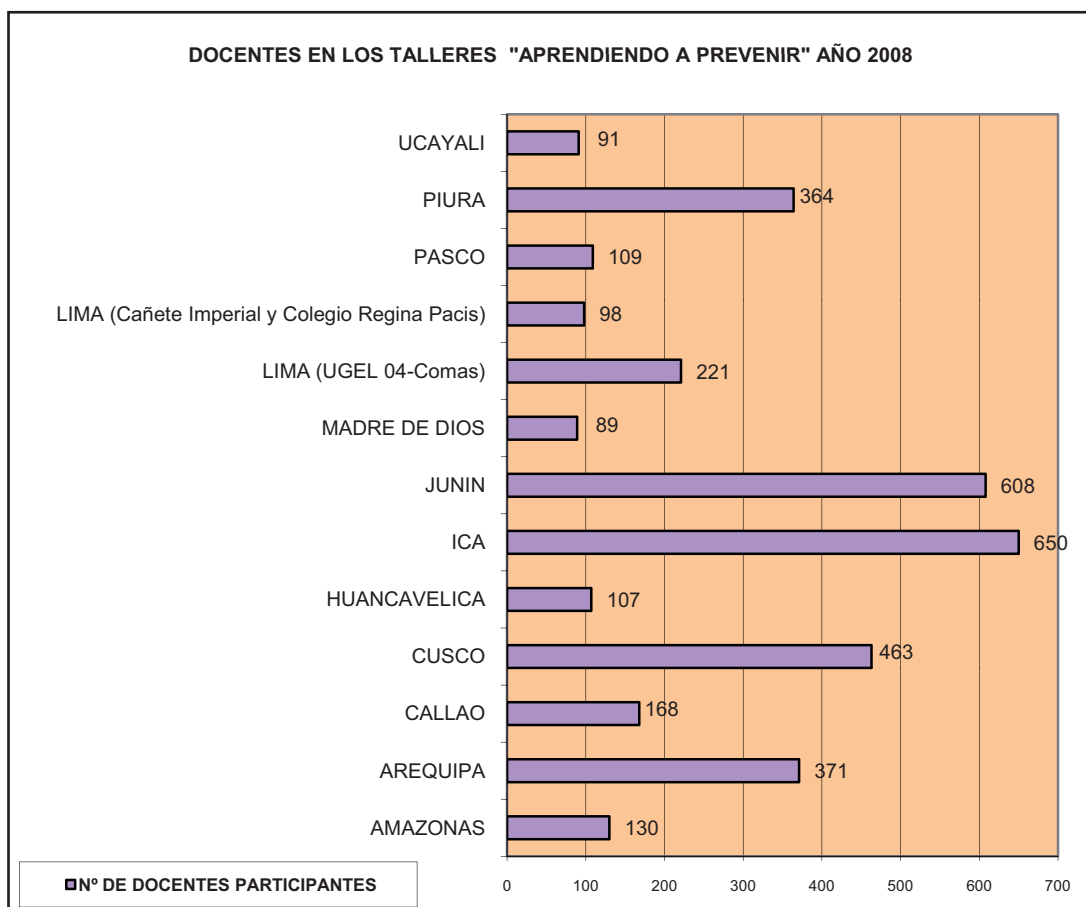
Fuente: Dirección Nacional de Educación y Capacitación -DINAEC - INDECI
Elaboración: Oficina de Estadística y Telemática - INDECI



4.1.4.4 CAPACITACIÓN A LOS DOCENTES EN LOS TALLERES “APRENDIENDO A PREVENIR” AÑO 2008

N°	REGIONES	N° DE DOCENTES PARTICIPANTES
TOTAL		3,469
1	AMAZONAS	130
2	AREQUIPA	371
3	CALLAO	168
4	CUSCO	463
5	HUANCAVELICA	107
6	ICA	650
7	JUNIN	608
8	MADRE DE DIOS	89
9	LIMA (UGEL 04-Comas)	221
10	LIMA (Cañete Imperial y Colegio Regina Pacis)	98
11	PASCO	109
12	PIURA	364
13	UCAYALI	91

Nota: Organizado con apoyo de la Cooperación Interinstitucional y Asistencia Técnica entre UNICEF y el INDECI
Fuente: Dirección Nacional de Educación y Capacitación -DINAEC - INDECI
Elaboración: Oficina de Estadística y Telemática - INDECI

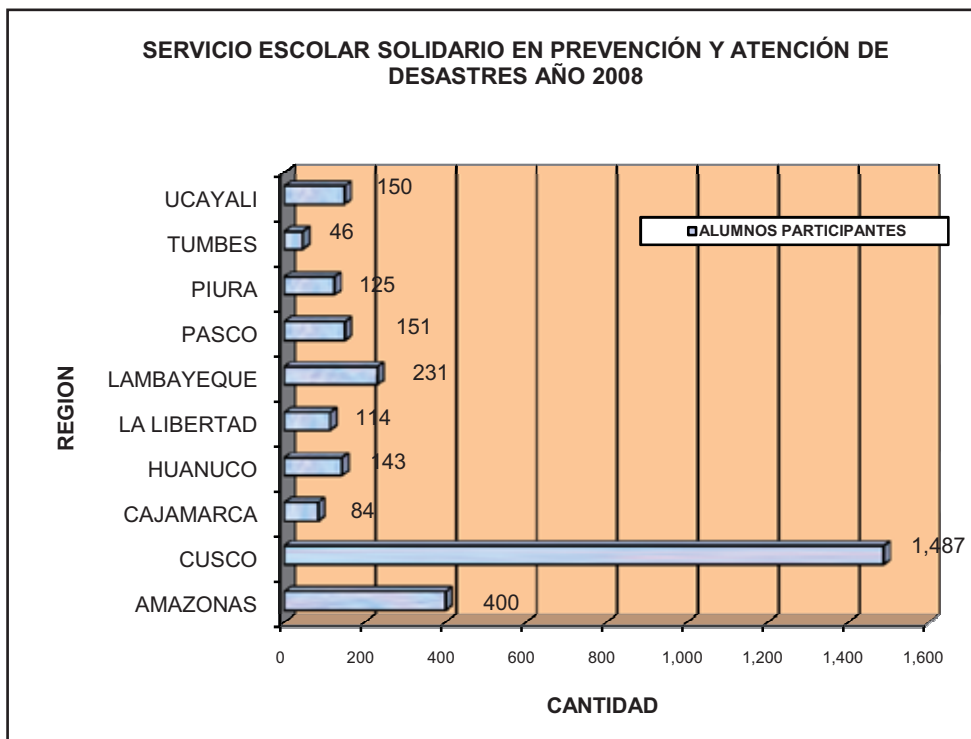




4.1.4.5 SERVICIO ESCOLAR SOLIDARIO EN PREVENCIÓN Y ATENCIÓN DE DESASTRES AÑO 2008

Nº	REGIONES	INSTITUCION EDUCATIVA	ALUMNOS PARTICIPANTES	COMITES DE DEFENSA CIVIL
TOTAL		144	2.931	47
1	AMAZONAS	25	400	3
2	CUSCO	52	1.487	23
3	CAJAMARCA	11	84	1
4	HUANUCO	14	143	4
5	LA LIBERTAD	4	114	3
6	LAMBAYEQUE	12	231	4
7	PASCO	6	151	2
8	PIURA	5	125	2
9	TUMBES	1	46	1
10	UCAYALI	14	150	4

Fuente: Dirección Nacional de Educación y Capacitación -DINAEC - INDECI
Elaboración: Oficina de Estadística y Telemática - INDECI

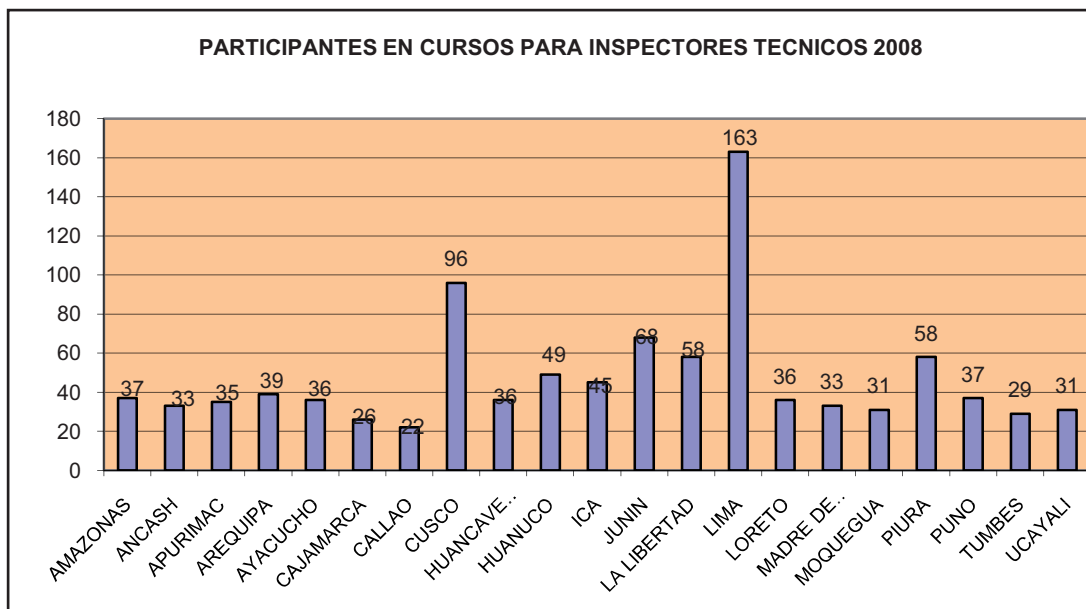




4.1.4.6 CURSOS DE INSPECTORES TÉCNICOS DE SEGURIDAD EN DEFENSA CIVIL SEGÚN REGIONES 2008

REGIONES	CURSOS	PARTICIPANTES
TOTAL NACIONAL	26	998
AMAZONAS	1	37
ANCASH	1	33
APURIMAC	1	35
AREQUIPA	1	39
AYACUCHO	1	36
CAJAMARCA	1	26
CALLAO	1	22
CUSCO	2	96
HUANCAVELICA	1	36
HUANUCO	2	49
ICA	1	45
JUNIN	1	68
LA LIBERTAD	1	58
LIMA	4	163
LORETO	1	36
MADRE DE DIOS	1	33
MOQUEGUA	1	31
PIURA	1	58
PUNO	1	37
TUMBES	1	29
UCAYALI	1	31

Fuente : Dirección Nacional de Educación y Capacitación - INDECI
Elaboración : Oficina de Estadística y Telemática - INDECI





4.1.4 CAPACITACIÓN EN DEFENSA CIVIL



Campaña Escolar



Campaña Semana Santa



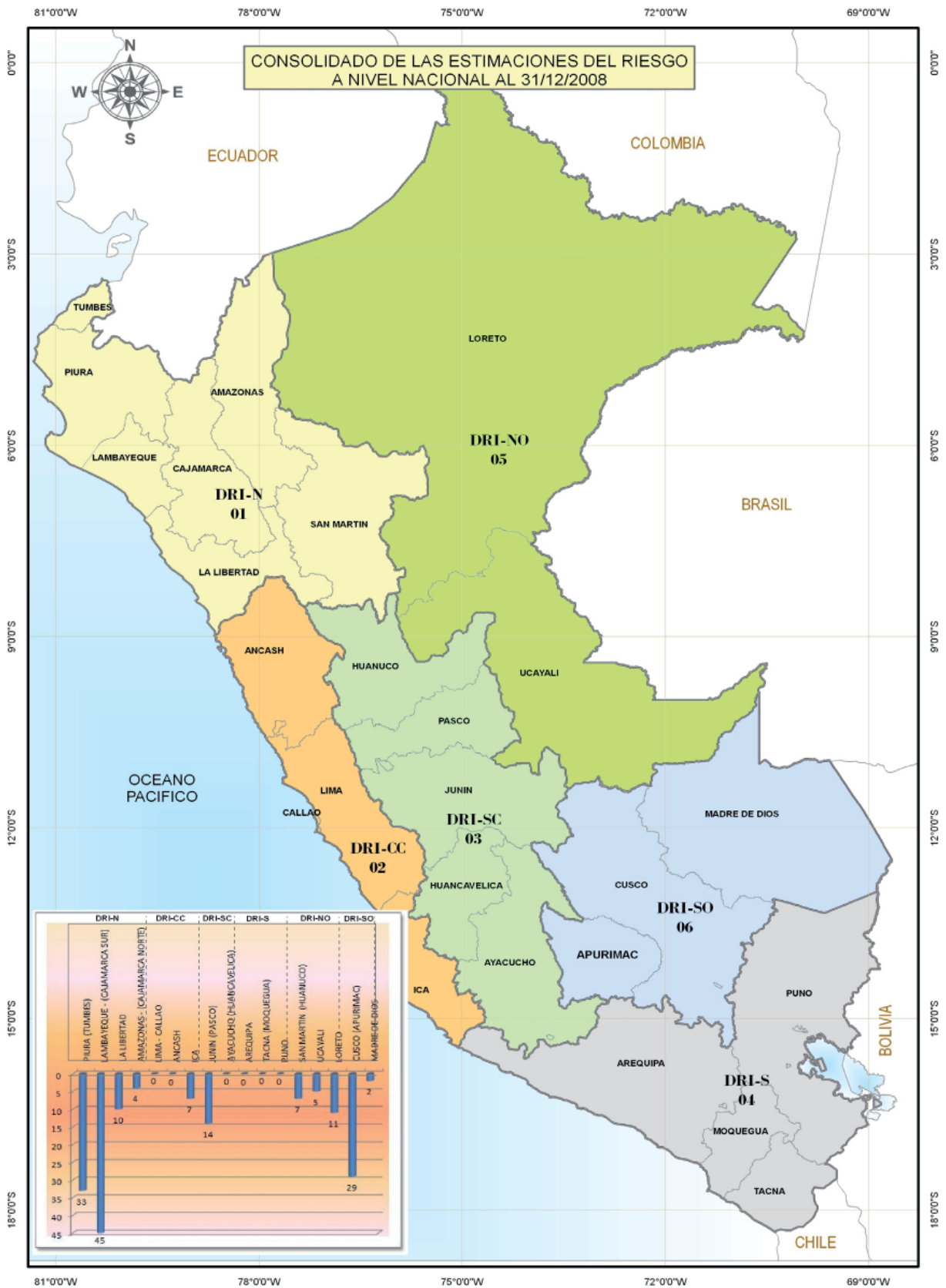
4.1.5 ESTIMACION DEL RIESGO

ACTIVIDAD 1: Seguimiento y Monitoreo de los Informes de Estimación del Riesgo ejecutadas por los Gobiernos Regionales y Locales, a nivel nacional.

La información estadística que se detallan, han sido remitidas por las Direcciones Regionales de Defensa Civil, lográndose ejecutar 167 Informes de Estimaciones del Riesgo, a nivel nacional.

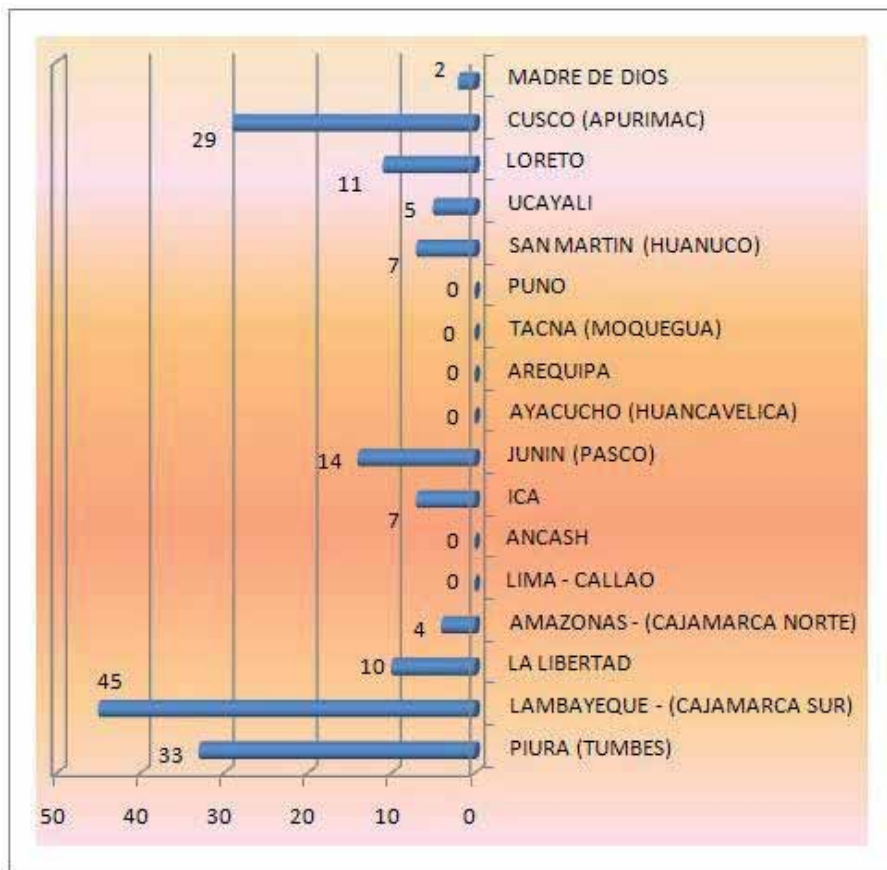
CONSOLIDADO DE LOS INFORMES DE ESTIMACIONES DEL RIESGO A NIVEL NACIONAL AL 31 DE DICIEMBRE DEL 2008

DIRECCIONES REGIONALES DE DEFENSA CIVIL	GOBIERNO REGIONAL	Nº DE ESTIMACIONES DEL RIESGO	TOTAL POR DRI
TOTAL		167	
DRI - NORTE	PIURA (TUMBES)	33	92
	LAMBAYEQUE (CAJAMARCA SUR)	45	
	LA LIBERTAD	10	
	AMAZONAS (CAJAMARCA NORTE)	4	
DRI - CC	LIMA CALLAO	0	7
	ANCASH	0	
	ICA	7	
DRI - SC	JUNÍN (PASCO)	14	14
	AYACUCHO (HUANCAVELICA)	0	
DRI - S	AREQUIPA	0	0
	TACNA (MOQUEGUA)	0	
	PUNO)	0	
DRI - NO	SAN MARTÍN (HUÁNUCO)	7	23
	UCAYALI	5	
	LORETO	11	
DRI - SO	CUSCO (APURÍMAC)	29	31
	MADRE DE DIOS	2	





**INFORMES DE ESTIMACIONES DEL RIESGO A NIVEL NACIONAL
AL 31 DE DICIEMBRE DEL 2008**



CONSOLIDADO DE LOS INFORMES DE ESTIMACIONES DEL RIESGO A NIVEL NACIONAL AL 31 DE DICIEMBRE DEL 2008

DIRECCIONES REGIONALES DE DEFENSA CIVIL	GOBIERNO REGIONAL	Nº DE ESTIMACIONES DEL RIESGO	TOTAL POR DRI
DNP - UEER	Relleno Sanitario Puno	1	4
	Planta de Tratamiento PETROPERÚ	1	
	Asociación de Vivienda Micaela Bastidas	1	
	Colector Taboada, Bocanegra, Centenario y Nº 6	1	

**ESTADO DE LOS PROGRAMAS DE CAPACITACION DE ESTIMACION DE RIESGOS REALIZADOS A NIVEL NACIONAL 2008**

DIRECCIONES REGIONALES DE DEFENSA CIVIL	GOBIERNO REGIONAL	Nº DE PCER	POR VALIDAR A ESTIMADORES DE RIESGO	FECHA DE DICTADO DEL CURSO PCER
TOTAL		11		
DRI - N	PIURA	1	Falta	10 al 13 de Dic
	CAJAMARCA	1	Validada	
	LAMBAYEQUE	1	Validada	
	AMAZONAS	1	Falta	20 al 25 de Oct
DRI - CC	LIMA - PROVINCIA	1	Falta	7 al 11 de Jun
	ICA	1	Validada	
DRI - S	AREQUIPA	1	Falta	19 al 23 de Nov
	MOQUEGUA	1	Falta	13 al 17 de Oct
DRI - SO	APURÍMAC - ANDAHUAYLAS	1	Falta	22 al 26 de Ene
	APURÍMAC - ABANCAY	1	Falta	28 al 30 de Ene
DRI - NO	SAN MARTÍN	1	Falta	23 al 27 de Jun

Gobiernos Regionales donde no se han dictado PROGRAMAS DE CAPACITACION DE ESTIMACION DE RIESGOS:

1. Gobierno Regional de Tumbes
2. Gobierno Regional de la Libertad
3. Gobierno Regional de Lima
4. Gobierno Regional del Callao
5. Gobierno Regional de Ancash
6. Gobierno Regional de Ayacucho
7. Gobierno Regional de Huancavelica
8. Gobierno Regional de Puno
9. Gobierno Regional de Cusco
10. Gobierno Regional de Loreto



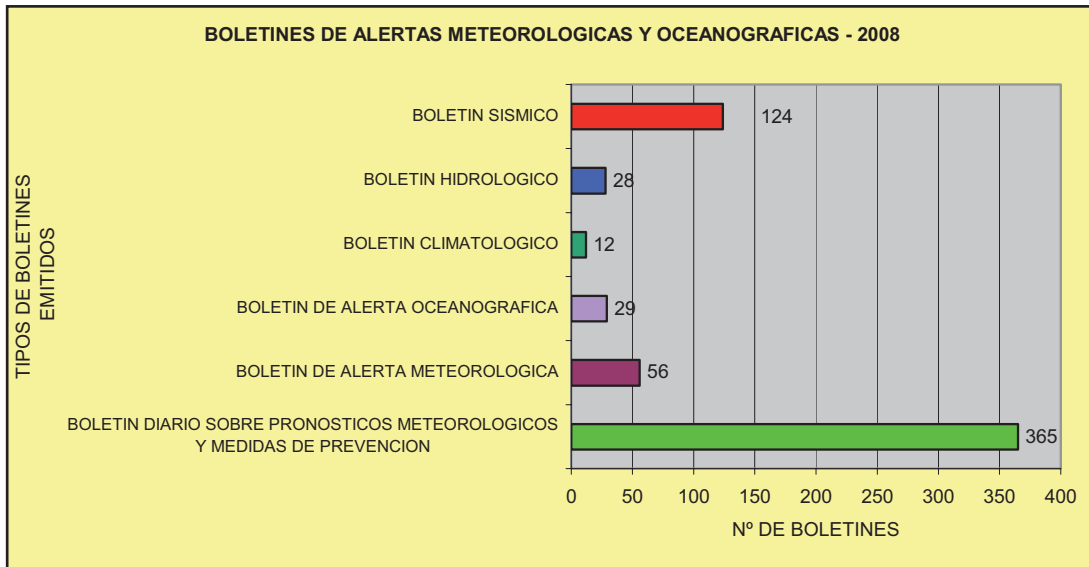
ACTIVIDAD 2: Seguimiento y Monitoreo de las actividades de medidas preventivas a nivel nacional.

Durante el año 2008, el módulo de análisis y monitoreo, se ha encargado en desarrollar esta actividad, en el cual se la logrado lo siguiente:

Boletines:

- 365 Boletines Diarios sobre pronósticos meteorológicos y medidas de prevención.
- 56 Boletines de Alerta Meteorológica
- 29 Boletines de Alerta Oceanográfica
- 12 Boletines Climáticos
- 28 Boletines hidrológicos
- 124 Boletines sísmicos

Total 614 Boletines, elaborados en el AF. 2008



Representante del INDECI ante el Consejo Directivo del SENAMHI.

En cumplimiento de la Estrategia 1 “Fomentar la estimación de riesgos a consecuencia de los peligros naturales y antrópicos”, se realizó la investigación y el conocimiento sobre peligros naturales y tecnológicos constituyen la base tanto para la toma de decisiones en la gestión de los desastres como para la incorporación del criterio de prevención y mitigación en los procesos de planificación para el desarrollo sostenido, por lo tanto su desarrollo debe ser una de las prioridades del sistema en todos sus niveles.

INSTITUTE NACIONAL DE DEFENSA CIVIL INDECI

A. INTRODUCCION

TEMORALOGIA DE PAGO SIV

El hecho de que se presenten en forma recurrente los terremotos en la zona... (text continues)

B. TEMORALOGIA METEOROLOGICA

1. Introducción... (text continues)

C. ZONAS VULNERABLES

CARACTERIZACION DEL RIESGO POR BAJAS TEMPERATURAS

1. Población a riesgo de sufrir bajas temperaturas...

POBLACION EXPUESTA A BAJAS TEMPERATURAS

3D pie chart showing population exposure to low temperatures.

TOTAL DE POBLACION EXPUESTA A BAJAS TEMPERATURAS: 1,000,000



ACTIVIDAD 3: Programa Piloto de “Fortalecimiento de la Organización y Participación comunal en acciones de Prevención frente a peligros Naturales”, Departamentos de Junín - San Ramón y Pasco- Oxapampa.

Este programa tiene por finalidad fortalecer la organización y participación comunal en acciones de prevención y Reducción del Riesgo de desastres, con el objeto de reducir la vulnerabilidad social mediante el fortalecimiento de la organización y participación de la comunidad en acciones preventivas ante la ocurrencia de peligros naturales.

Con la aplicación de los Talleres en las localidades seleccionadas, se logro sensibilizar a las autoridades, juntas vecinales y población en general, en materia de prevención de desastres, para lo cual se detallan el siguiente cuadro.



LUGAR	TALLERES				TOTAL DE POBLACIÓN BENEFICIADA Y AUTORIDADES
	SENSIBILIZACIÓN DE PREVENCIÓN DE DESASTRES	DISEÑO DEL PLAN ANUAL DE PREVENCIÓN	COMISIONES VECINALES	INGENIERÍA BÁSICA	
JUNÍN SAN RAMÓN	5	5	5	5	300
PASCO OXAPAMPA	5	5	5	5	300
TOTAL DE PERSONAS BENEFICIADAS					600

- **Se logró sensibilizar a la población, sobre los peligros, vulnerabilidades y riesgos existentes**, reforzando con los talleres de ingeniería se reforzó este contenido, incidiendo no sólo en la identificación del peligro, sino en la forma como deben afrontarlos.
- **Se logró reforzar la organización y preparación de la comunidad para su participación activa en acciones de prevención y respuesta ante situaciones de emergencia**, mediante los talleres de elaboración del plan comunal de prevención y en la realización de faenas comunales para la construcción de obras de ingeniería desarrollada durante los talleres de ingeniería básica.
- **Se logró fortalecer las capacidades locales para la ejecución de actividades orientadas a prevenir y responder ante situaciones de emergencia.**
- **Se logró la participación de los líderes de la comunidad y demás actores sociales que refuercen la difusión y mantengan los canales de comunicación correspondiente**, la propia población difundió el evento hacia otras comunidades no incluidas dentro del proyecto, también ubicadas en zonas de riesgo.



ACTIVIDAD 4: *Formulación de Guías por Peligros Tecnológicos*



Guía para la Estimación/Análisis del Riesgo para el Manejo de Sustancias Químicas Peligrosas – El presente guía se desarrolla con la finalidad de contar con una herramienta adecuada para la evaluación del riesgo en caso del manejo sustancias químicas peligrosas en áreas industriales, donde se ubique población circundante. Se propone la aplicación de una metodología de análisis del riesgo, que ayude a una correcta identificación del peligro y la evaluación del riesgo de las actividades industriales como son manejo, almacenamiento, producción y generación de sustancias químicas peligrosas, que puedan generar daño a una población cercana o circundante a estas zonas industriales.



2a Versión del Manual de Estimación del Riesgo - La propuesta de la segunda versión de este manual, ha tomado énfasis en un análisis mas profundo de los peligros mas recurrentes en el país, desglosándose en fascículos separados para un fácil manejo del documento; así mismo se presenta un trabajo mas elaborado en el análisis de las vulnerabilidad al haber realizado un estudio mas profundo de estas incorporando los indicadores de cada una de ellas.


MANUAL DE ESTIMACIÓN DEL RIESGO DE INCENDIOS FORESTALES - Si bien los incendios resultan impredecibles en el tiempo, sí es posible mediante un análisis espacio-temporal del peligro, definir aquellas zonas más susceptibles de iniciar el fuego y de resultar quemadas. El reflejo cartográfico de peligro de incendios forestales resultará de gran interés para estudios de prevención de desastres, gestión de emergencias y ordenación del territorio.

Se presenta una metodología práctica para identificar, caracterizar y definir el grado de peligrosidad de ocurrencia del fenómeno, mediante su condición espacial (factores de peligro, la cuantificación de sus indicadores) y su condición temporal (análisis de frecuencia – causalidad).





GUIA INSTRUCTIVA DE RECOMENDACIONES NO ESTRUCTURALES. Esta guía esta orientado a presentar una base informativa con ejemplo de obras estructurales ejecutadas en nuestro medio de acuerdo con nuestra realidad y obras estructurales usadas en otros países que por su bajo costo y simplicidad .



ACTIVIDAD 5: Formulación de la Guía para Elaborar el Plan de Prevención y Reducción del Riesgo de Desastres a nivel de Cuenca, Región, Provincia y Distrito.

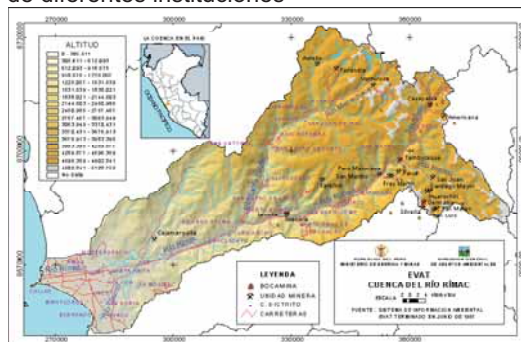
Este documento técnico normativo, será aplicado a nivel Regional, con la visión eolística de cuenca.

Brindar a nivel Nacional la capacitación y asistencia técnica a los Gobiernos Regionales, en dicho tema, con la finalidad de efectuar el efecto cascada de aprendizaje y ejecución del plan en sus diferentes niveles.

La presente guía se aplicara por primera vez en el Plan de Prevención y Reducción del Riesgo de Desastres de la Cuenca del Río Rímac, la cual se encuentra prevista de ejecución dentro del marco de las acciones de prevención; a realizar por el Instituto Nacional de Defensa Civil (INDECI) a inicios del próximo año, constituyéndose en un producto que articula dentro del marco del Plan Estratégico "Plan Nacional de Prevención y Atención de Desastres" siendo un **instrumento de gestión importante para la toma de decisión es, en el marco del manejo de la Gestión del Riesgo de desastres.**



Los responsables de la aplicación del presente plan serán los Comités de Defensa Civil de los Gobiernos Regionales, bajo la asesoría técnica de la Unidad de Estudios y Evaluación de Riesgos de la Dirección Nacional de Prevención del INDECI y de los integrantes del Comité Técnico del Proyecto en representación de diferentes instituciones





El objetivo general del Plan Regional de Prevención y Reducción del Riesgos de Desastres es la reducción de la vulnerabilidad, ante los recurrentes desastres en la cuenca del río Rímac y que tienen afectación directa sobre sus habitantes, su economía y su infraestructura. El efecto está medido directamente en función a la población y zonas de riesgo a través de proyectos de reducción o mitigación del Riesgo en toda la cuenca.

ACTIVIDAD 6: Formulación de Normatividad


NORMAS PARA LA ELABORACION DE REPORTE PRELIMINAR DE ESTIMACION DEL RIESGO



La propuesta de una herramienta que contribuya aún más con la disposición de acciones inmediatas, ante la existencia de un Peligro Inminente, motivo por el cual la Unidad de Estudios y Evaluación de Riesgos de la Dirección Nacional de Prevención, propone para su emisión el Formato "Reporte Preliminar de Estimación de Riesgo".


En el cumplimiento de sus funciones el INDECI considera preciso la emisión de una Directiva que unifique criterios para su correcta formulación en los diferentes órganos del SINADECI competentes para la ejecución de los mismos.

La propuesta de esta Directiva tiene por objeto regular el procedimiento para la formulación de "Reporte Preliminar de Estimación de Riesgo", a cargo de los diferentes órganos competentes del SINADECI.



El Responsable y el personal participante deberán consignar en el formato de "Reporte Preliminar de Estimación de Riesgo" los datos requeridos, para lo cual hará uso del Instructivo de llenado de información.

El Responsable de la diligencia deberá solicitar a la autoridad local o su representante la constancia del hecho o visita al lugar donde se ubica el objeto de la Estimación de Riesgo mediante el refrendo del documento cuyo formato constituye el Anexo 01 de la presente Directiva.



Elaboración de la Directiva N° 003-2008-INDECI/DNP/10.2 Normas Para La Ejecución y Elaboración del Reporte Preliminar de Estimación del Riesgo, aprobada mediante R. J. N° 099-2008-INDECI.

Elaboración de Propuesta de Directiva Normas para el Registro Nacional de Profesionales Estimadores del Riesgo.

Elaboración de Propuesta de Directiva Monitoreo, Seguimiento y Evaluación de las acciones de prevención derivadas de los Informes de Estimaciones del Riesgo.

REGLAMENTO DE EVALUACION DEL RIESGO

El Reglamento de Estimaciones del Riesgo representa un valioso instrumento de gestión, que entre otras cosas da celeridad a las acciones de prevención principalmente en salvaguarda de la vida humana, el patrimonio, más aún cuando refieran a Peligro Inminente. (El avance estimado refiere al 100%)

El Reglamento de Estimaciones de Riesgo, en adelante Reglamento, tiene por objeto establecer los procedimientos técnicos, normativos y administrativos referidos a las Estimaciones de Riesgo.

Estimación del Riesgo en Defensa Civil, es una acción de prevención que consiste en un conjunto de procedimientos que se realizan sobre un determinado espacio geográfico, a fin de levantar información requerida sobre la identificación y análisis de los peligros naturales y/o tecnológicos y el análisis de las condiciones de vulnerabilidad, para estimar o calcular el riesgo esperado en términos de probabilidades de daños: pérdidas de vidas humanas e infraestructura.

Como producto de dicho proceso, se emiten recomendaciones que especifican las medidas de prevención, de carácter estructural y no estructural, con la finalidad de mitigar o reducir los efectos de los desastres, ante la ocurrencia de un peligro o peligros previamente identificados.

Se estima el riesgo antes de que ocurra el desastre. En este caso se plantea la hipótesis de la ocurrencia de un peligro basado principalmente, en su periodo de recurrencia.

LOGROS OBTENIDOS, SEGÚN ACTIVIDADES PRINCIPALES DESARROLLADAS EN EL 2008

1. Fortalecer a los Comités de Defensa Civil de los Gobiernos Regionales y Locales en los temas de Prevención de Desastres ocasionados por fenómenos de origen natural e inducidos por el ser humano;
2. Fortalecer a las Direcciones Regionales del INDECI a nivel nacional en los temas de Prevención de Desastres ocasionados por fenómenos de origen natural e inducidos por el ser humano;
3. Contar con canales de coordinación sólidos con Instituciones Científicas Tecnológicas en el marco de las Estimaciones del Riesgo;
4. Contar con documentación técnica remitida por las Regiones a nivel nacional, la cual está referida a las Estimaciones del Riesgo en sus localidades;



5. **Taller Subregional Andino**

La Gestión del Riesgo: visiones, estrategias y prácticas, desde lo global, lo nacional y lo local

Lima, Perú, 12, 13 y 14 de noviembre de 2008

**COMUNIDAD
ANDINA**

SECRETARÍA GENERAL



**COMISIÓN
EUROPEA**

6. **Curso Taller “Construcción del Mapa de Peligros Tecnológicos de Lima y Callao, con el Apoyo De CENAPRED”**



“Simulación de modelos de dispersión para establecer zonas de protección en caso de fugas e incendios” - el cual se ejecutó de acuerdo al programa de trabajo acordado entre el Instituto Nacional de Defensa Civil de Perú (INDECI) y CENAPRED. Se llevó a cabo del 30 de junio al 04 de julio de 2008 en las instalaciones de la Universidad Ricardo Palma en Lima, Perú, de 08:30 a 18:00 horas.



Tuvo el objetivo de mejorar la capacidad para la evaluación del riesgo relacionado a actividades industriales, a fin de planificar e implementar medidas y acciones para reducir o integrar los impactos socio económico y ambiental que un evento destructivo de este origen podría generar.



7. Apoyo en la organización de la Reunión Técnica de Apoyo al SMOI Caprade – Predecán - Lima – Perú, junio de 2008



El Sistema de Monitoreo Orientado hacia Impactos (SMOI) del Plan Estratégico Andino para la Prevención y Atención a Desastres, es un instrumento de gestión que contribuye a aumentar la eficiencia y eficacia del trabajo que los países miembros del CAPRADE realizan en materia de Prevención y Atención de Desastres, permitiendo una revisión permanente de los impactos deseados y logrando retroalimentar los ejercicios de planificación estratégica al verificar los logros alcanzados periódicamente.

El Objetivo fue medir el progreso del Plan Estratégico hacia el logro de los objetivos e impactos esperados, buscando aprender de los éxitos y deficiencias para mejorar continuamente la calidad del trabajo y optimizar la toma de decisiones; así como introducir las correcciones que sean necesarias.

8. Programa de Capacitación de Estimación de Riesgos – PCER -2008



Se fortaleció a las Gobiernos Regionales capacitando a personal para realizar estudios y evaluación de riesgos en zonas de riesgo con la finalidad de mejorar las capacidades en dichas localidades y contar con personal especializado en la región en dichos temas.

Participación de nuestro profesionales en capacitaciones del PCER (estimadores de riesgo), como expositor y jurado de las sustentaciones de los trabajos en las regiones de San Martín, Lima, Cajamarca, Abancay, Lambayeque, Ica y Arequipa

9. Participación en la Comisión de Declaratoria de Emergencia Ambiental



El objetivo del presente informe fue el de realizar una estimación del riesgo en los Colectores del Callao, con la finalidad de adoptar las medidas de prevención, del orden estructural y no estructural, para reducir la vulnerabilidad de la zona mencionada, en el marco de la Declaratoria de Emergencia Ambiental.

Fuente: Dirección Nacional de Prevención – INDECI



4.1.6 EXPOSICIONES FOTOGRÁFICAS

El INDECI y la empresa privada han organizado Exposiciones Fotográficas con la finalidad de destacar el accionar solidario y humanitario del Estado, colectividad nacional e internacional, ante situaciones de emergencia.

Las muestras fotográficas se realizaron en las ciudades de Lima, Piura, Lambayeque, Tumbes y La libertad, contando para tal efecto con los auspicios de Telefónica del Perú SA y la Universidad San Martín de Porres, en algunos casos.

I. Exposición Fotográfica realizada en la ciudad de Lima: “Solidaridad ante la Adversidad”

Se realizó desde el 8 hasta el 24 de agosto de 2008 en las instalaciones del Jockey Plaza con el valioso auspicio de la empresa Telefónica del Perú y el apoyo del Centro Comercial Jockey Plaza; en donde el público que visitó el Centro Comercial apreció la exposición de fotografías sobre donaciones, albergues, labores de rescate y la ayuda internacional movilizada hasta la zona afectada por el sismo del 15 de Agosto del 2007, que causó graves daños en varios departamentos del sur medio del país. Este evento fotográfico ha permitido la difusión de una Cultura de Prevención a la población, labor que promueve desde hace 37 años el Sistema Nacional de Defensa Civil.



II. Exposiciones fotográficas en el norte del país

A continuación se presenta las Exposiciones Fotográficas realizadas en las principales ciudades del norte del país con el lema “Ante lluvias...Prevención”, en donde se destacan el accionar de los Comités de Defensa Civil en la prevención y atención de desastres, así como a la población organizada frente a situaciones de desastres. El material fotográfico indica como las inundaciones, desbordes de ríos, huaycos, deslizamientos e incluso el fenómeno El Niño, ha ocasionado pérdidas humanas y materiales que han retrasado aún más el desarrollo de las regiones afectadas; También la muestra recoge imágenes fotográficas sobre los trabajos y obras de prevención, como defensas ribereñas, descolmatación de ríos, entre otros, que han sido ejecutados por los Comités de Defensa Civil para minimizar el impacto de los fenómenos naturales en la población.



a) Exposición Fotográfica en la ciudad de Piura: “Ante Lluvias...Prevención”

Realizada entre el 2 al 16 de octubre en la Plaza de Armas de la ciudad de Piura y tuvo como propósito hacer un llamado a la conciencia de la población sobre la importancia de una Cultura de Prevención ante Desastres y contó con el auspicio de Telefónica del Perú y el apoyo de las instituciones que conforman el Sistema Regional de Defensa Civil de Piura.



b) Exposición Fotográfica en la ciudad de Chiclayo “Ante Lluvias...Prevención”

Realizada entre el 17 al 31 de octubre en el Centro Comercial Real Plaza de la ciudad de Chiclayo con el auspicio de Telefónica del Perú y el apoyo de las instituciones que conforman el Sistema Regional de Defensa Civil de Lambayeque cuyo objetivo es hacer un llamado a la conciencia de la población sobre la importancia de una Cultura de Prevención ante Desastres.



c) Exposición Fotográfica en la ciudad de Tumbes “Ante Lluvias...Prevención”

El mencionado evento se realizó en la Plaza de Armas de la ciudad de Tumbes del 11 al 20 de noviembre con el valioso auspicio de la Universidad San Martín de Porres. La exposición fotográfica, fue



inaugurada por el Alcalde de Tumbes y Presidente del Comité Provincial de Defensa Civil.



d) Exposición Fotográfica realizada en la ciudad de Trujillo “Ante lluvias...Prevención”

La cual se realizó entre el 24 al 03 de diciembre de 2008 en la Plaza de Armas de la ciudad de Trujillo, con el valioso auspicio de la Universidad San Martín de Porres.

La ceremonia de inauguración contó con la participación del Presidente Regional de Libertad y el Director Nacional de Logística del INDECI.



Fuente: Unidad de Imagen del INDECI.



4.1.7 CENTRO NACIONAL DE INFORMACIÓN EN PREVENCIÓN Y ATENCIÓN DE DESASTRES “GRAL. BRIG. EP ARTURO LA TORRE DI TOLLA” (CENIPAD)

El Centro Nacional de Información en Prevención y Atención de Desastres “Gral. Brig. EP Arturo La Torre Di Tolla” (CENIPAD) del Instituto Nacional de Defensa Civil, es un punto focal para la recopilación, análisis y difusión de información técnica científica en la temática de la Gestión del Riesgo de Desastres en el Perú, comprende un espacio físico, con instalaciones e infraestructura tecnológica que permite brindar un adecuado servicio a los usuarios. Asimismo, cuenta con la Biblioteca Virtual en Prevención de Desastres (BVPAD) disponible las 24 horas del día a través de la siguiente dirección electrónica <http://bvpad.indec.gov.pe>.

Los objetivos del CENIPAD son:

- Recopilar, procesar y diseminar la información que en materia de Gestión del Riesgo de Desastres se genere en el país.
- Permitir el acceso a información científica-técnica en la temática para apoyar la toma de decisiones de las autoridades.
- Contribuir a la educación de la población en el fortalecimiento de una Cultura de Prevención.
- Fortalecer los convenios institucionales suscritos o por suscribirse con universidades del país para la implementación y desarrollo de cursos electivos o de formación en Gestión del Riesgo de Desastres (Diplomaturas, Postgrados).

La colección del CENIPAD comprende un apreciable número de publicaciones tales como: monografías, libros, investigaciones, informes técnicos, proyectos, tesis, manuales, revistas literatura gris, así como material en formato digital, videos y recursos multimedia, muchos de los cuales están disponibles a texto completo.

El CENIPAD brinda atención a investigadores, profesionales, docentes, estudiantes de universidades, institutos superiores, instituciones educativas y público en general interesados en la temática de la Gestión del Riesgo de Desastres; y ofrece los siguientes Servicios:

- Consulta de Base de datos en línea con acceso a documentos a texto completo
- Servicio de referencia y consulta (virtual y presencial).
- Capacitación en el uso de los recursos de información del Centro.
- Asistencia a usuarios en la búsqueda y localización de información.
- Distribución de Alertas Informativas.
- Sala de Internet

A fin de enriquecer la colección de documentos del CENIPAD y mantener actualizada la información que sobre Gestión de Riesgo de Desastres se publica en el país, se requiere el aporte de todos los sectores involucrados en el tema. En este sentido se puede colaborar con el Centro enviando documentos, en formato digital o impreso.

El CENIPAD actualmente está ubicado en la Av. Dos de Mayo N° 142 - Miraflores, teléfono 444-0953, para cualquier información puede escribir al correo bvpad@indec.gov.pe o visitar la página web <http://bvpad.indec.gov.pe>.



4.1.7 CENTRO NACIONAL DE INFORMACIÓN EN PREVENCIÓN Y ATENCIÓN DE DESASTRES “GRAL. BRIG. EP ARTURO LA TORRE DI TOLLA” (CENIPAD)






4.1.7 CENTRO NACIONAL DE INFORMACION EN PREVENCIÓN Y ATENCIÓN DE DESASTRES

NOTA DE PRENSA Nº 37 -2008-INDECI-UII

INAUGURAN CENTRO DE INFORMACION Y BIBLIOTECA VIRTUAL EN PREVENCIÓN Y ATENCIÓN DE DESASTRES



El jefe del Instituto Nacional de defensa Civil (INDECI) General Luis Palomino Rodríguez, inauguró el Centro Nacional de Información en Prevención y Atención de Desastres – CENIPAD, el cual permitirá el acceso de información sobre prevención y atención de desastres a estudiantes universitarios, escolares, investigadores y público en general interesado en la temática de los desastres.

El Centro de Información cuenta con valiosa documentación, como son: libros, revistas, tesis, informes, técnicos, material educativo, material multimedia, DVD, CD, VHS, cartillas de prevención, material lúdico, entre otros.

Dichos materiales pueden ser consultados a través de la Biblioteca Virtual en prevención y Atención de Desastres – BVPAD, <http://bvpad.indeci.gob.pe>, accesible también desde el portal web del INDECI www.indeci.gob.pe. La biblioteca Virtual ha registrado hasta el momento alrededor de 49.934 visitas.



Actualmente el INDECI a través del CENIPAD coordina la “Red Nacional de Centros de Información y Bibliotecas Virtuales en Prevención y Atención de desastres en el Perú”, proyecto subregional que se desarrolla en el marco de las líneas de acción del Proyecto Apoyo a la Prevención de Desastres en la Comunidad Andina (PREDECAN).

Lima, 18 de Marzo de 2008.

Fuente: Secretaría General del INDECI



4.2 A nivel Internacional

- 4.2.1 La Cooperación Internacional y la Gestión del Riesgo de Desastres
 - 4.2.1.1 Comité Andino para la Prevención y Atención de Desastres
 - 4.2.1.2 La Asociación Iberoamericana de Organismos Gubernamentales de Defensa y Protección Civil
 - 4.2.1.3 Foro Económico Asia Pacífico





4.2 A NIVEL INTERNACIONAL

4.2.1 LA COOPERACIÓN INTERNACIONAL Y LA GESTIÓN DEL RIESGO DE DESASTRES

El sismo que afectó gravemente la zona sur de nuestro país el 15 de agosto de 2007, generó una inmediata respuesta y solidaridad de países, organizaciones e instituciones de todo el mundo, que acudieron al llamado a la cooperación internacional efectuada por el gobierno peruano, para ayudar a mitigar el dolor de nuestros hermanos.

Culminada la etapa de respuesta, se realizó el Taller Internacional “Lecciones Aprendidas del Sur”, espacio de reflexión generado para analizar la respuesta efectuada, en la que se pusieron en evidencia aspectos que deben mantenerse, consolidarse, mejorarse, cambiarse e implementarse para fortalecer el Sistema Nacional de Defensa Civil del Perú – SINADECI; debiendo destacar la necesidad de promover la cooperación para la prevención ante desastres, de manera permanente.

Para lograr estos objetivos, el Instituto Nacional, ente rector del SINADECI, a través de la Dirección de la SPCCC, encargada de los asuntos internacionales y de cooperación, en el marco de la Política del Ministerio de Relaciones Exteriores y de los compromisos internacionales asumidos por el país, viene desarrollando actividades en el ámbito internacional y de cooperación, con la finalidad de fortalecer la Gestión del Riesgo de Desastres en el SINADECI; teniendo en consideración los siguientes Lineamientos de Política:

1. Fortalecer la coordinación con la Cooperación Internacional
2. Promover el desarrollo de relaciones interinstitucionales con organismos internacionales, con la finalidad de fortalecer las instituciones, mecanismos y capacidades del Sistema Nacional de Defensa Civil del Perú.
3. Contribuir con otras entidades y organismos internacionales para la reducción del riesgo y respuesta ante desastres

Para implementar estos lineamientos y lograr los objetivos planteados, el INDECI desde el año 2005, ha orientado sus esfuerzos a promover convenios con instituciones internacionales; así como, la participación en diferentes foros que le permitan un mayor acercamiento para la brindar o recibir cooperación internacional para la Gestión del Riesgo de Desastres, siendo los más importantes:

- a. **El Comité Andino para la Prevención y Atención de Desastres**
- b. **La Asociación Iberoamericana de Organismos Gubernamentales de Defensa y Protección Civil**
- c. **Foro Económico Asia Pacífico**

Fuente: Secretaría Permanente de los Consejos Consultivos y de Coordinación - INDECI



4.2.1.1 COMITÉ ANDINO PARA LA PREVENCIÓN Y ATENCIÓN DE DESASTRES - CAPRADE



En los países de la Subregión Andina existen altas condiciones de riesgo de desastres, asociados a fenómenos naturales que tienen graves efectos sobre la población causando deterioro en sus condiciones de vida y salud y que tienen un impacto directo en la infraestructura física de los sectores, impidiendo y/o retrasando el desarrollo y logro de las metas de bienestar social trazadas por los Estados.

Por este motivo, el Consejo Andino de Ministros de Relaciones Exteriores, mediante Decisión 529, de fecha 9 de julio de 2002, crea el Comité Andino para la Prevención y Atención de Desastres - CAPRADE, con el propósito de reunir en una sola institucionalidad a las principales entidades relacionadas con la prevención y atención de desastres en la Subregión Andina, a fin de sistematizar la cooperación y la acción conjunta en procura de prevenir y atender los efectos generados por los desastres de origen natural y antrópicos;

Para alcanzar los objetivos propuestos el CAPRADE, mediante Decisión 591 elaboró y aprobó en julio de 2004, la “Estrategia Andina para la Prevención y Atención de Desastres - EAPAD, con el fin de promover la prevención de desastres en la Subregión.

El CAPRADE, durante los últimos 4 años ha logrado importantes avances en la implementación de la EAPAD, en los que el Instituto Nacional de Defensa Civil, ha tenido un rol fundamental, liderando los principales procesos técnicos, como la elaboración del Plan Estratégico Andino para la Prevención y Atención de Desastres 2005 – 2015, los Planes Operativos Anuales y el Sistema de Monitoreo

Orientado hacia Impactos del Plan Estratégico Andino. Actúan como representante Titular por el INDECI, el General Luis Palomino Rodríguez, Jefe del INDECI y como Representante Alterno el Econ. Percy Alvarado Vadillo, Director de la SPCCC, encargado de los asuntos internacionales y de cooperación del INDECI.

Así mismo, ha impulsado una serie de propuestas, como la “Gestión del CAPRADE una responsabilidad Compartida”, que permitió asignar la coordinación de cada uno de los Ejes Temáticos a los miembros del Comité, para avanzar en la implementación de la Estrategia Andina, la armonización de la misma con el Marco de Acción de Hyogo, la propuesta de institucionalidad del CAPRADE, el fortalecimiento de las Mesas de Trabajo para la elaboración de las Agendas Estratégicas Nacionales, concordantes con el Marco de Acción de Hyogo, y la elaboración de un Mecanismo para la Implementación del Plan Estratégico.

La XI Reunión Ordinaria del CAPRADE, se realizó en la ciudad de Paipa, bajo la Presidencia de Colombia, en la que se acordó la actualización de la Página Web, la simulación de la Guía de Asistencia Mutua, la elaboración del Plan Operativo Anual 2008 – 2009, y culminar la implementación de las Mesas de Trabajo.

En la XII Reunión Ordinaria, realizada los días 03 y 04 de setiembre en la ciudad de Guayaquil, el Ecuador asumió la Presidencia para el período 2008 – 2009, reunión en la que se aprobó el POA del CAPRADE 2008 – 2009, Ecuador asume la coordinación de los ejes 3 y 5 de la EAPAD, se acuerda organizar una reunión sobre planificación estratégica de la Estrategia Andina para la Prevención y Atención de Desastres, armonización con el Marco de Acción de Hyogo, actualización del Plan Estratégico Andino, el fortalecimiento de la Secretaría Técnica del CAPRADE, y la aprobación de la “Guía de Operación para la Asistencia Mutua frente a Desastres en los países andinos”.

En junio del próximo año 2009, el Perú asumirá la Presidencia del CAPRADE, para lo cual viene elaborando con anticipación un Plan de Trabajo, que contribuya a darle continuidad a la implementación de la Estrategia Andina.



I. EL CAPRADE

Es el Comité Andino para la Prevención y Atención de Desastres, creado el 7 de julio de 2002 mediante la Decisión N° 529 del Consejo Andino de Ministros de Relaciones Exteriores, que tiene por objeto y competencia contribuir a la reducción del riesgo y del impacto de los desastres naturales y producidos por el hombre que puedan producirse en el territorio de la sub región andina, a través de la coordinación y promoción de políticas, estrategias y planes, y la promoción de actividades en la prevención, mitigación, preparación, atención de desastres, rehabilitación y reconstrucción, así como mediante la cooperación y asistencia mutuas y el intercambio de experiencias en la materia.

II. MARCO LEGAL

- a) Agenda 21 aprobada en la Cumbre Mundial sobre el desarrollo sostenible, 1992, Río de Janeiro-Brasil
- b) Acta de XI Reunión del Consejo Presidencial Andino, 1999, Cartagena de Indias – Colombia
- c) Estrategia Internacional para la Reducción de desastres, adoptada en la Asamblea de las Naciones Unidas - 2000
- d) Declaración de la III Cumbre de las Américas. Québec. Canadá – 2001
- e) Decisión 529 del Consejo Andino de Ministros de Relaciones Exteriores que crea al CAPRADE – 2002
- f) Decisión 591 del Consejo Andino de Ministros de Relaciones Exteriores que aprueba la estrategia andina para la prevención y atención de desastres.

III. OBJETIVO DEL CAPRADE

Contribuir a la reducción del riesgo y del impacto de los desastres naturales y antrópicos que puedan producirse en el territorio de la Subregión Andina, a través de la coordinación y promoción de políticas, estrategias, planes, proyectos e investigación; y, al desarrollo de actividades en la prevención, mitigación, preparación, atención de desastres, rehabilitación y reconstrucción, mediante la cooperación y asistencia mutuas y el intercambio de experiencias en la materia.

IV. ¿QUIENES INTEGRAN EL CAPADRE?

El Comité está formado por un Representante Titular y un Representante Alterno de las Defensas Civiles, Ministerios de Planificación o entidades que hagan sus veces, Ministerios de Relaciones Exteriores y, si fuera el caso, de las instituciones coordinadoras de la gestión de prevención y atención de desastres de los países miembros que en la actualidad conforman la Comunidad Andina: Bolivia, Colombia, Ecuador y Perú.

V. FUNCIONES

- a) Emitir opinión ante el Consejo Andino de Ministros de Relaciones Exteriores, la Comisión, la Secretaría General de la Comunidad Andina y el Parlamento Andino, en el marco de sus respectivas competencias, a solicitud de éstos o por propia iniciativa, sobre los programas o actividades del proceso de integración andino que tengan relación con su objeto, competencia y funciones.
- b) Aprobar, en la primera reunión ordinaria de cada año el Plan Anual de Trabajo.
- c) Integrar y coordinar esfuerzos a fin de incorporar el concepto de Prevención y Atención de Desastres en la planificación para el desarrollo;
- d) Elaborar, proponer y/o evaluar la adopción de políticas, estrategias, planes, programas, proyectos e investigaciones para la subregión en el tema de prevención y atención de desastres;
- e) Promover la cooperación entre los Países Miembros con el propósito de coadyuvar en la solución de problemas en el ámbito de su objetivo y competencia;
- f) Incentivar la investigación e intercambio de conocimientos entre los Países Miembros y con otras regiones e integrar a los organismos científicos y tecnológicos en proyectos conjuntos;
- g) Promover y coordinar acciones comunes dirigidas a obtener cooperación internacional para planes, programas y proyectos subregionales;



- h) Promover el cumplimiento y armonización de los acuerdos internacionales en materia de los desastres naturales y/o antrópicos, en concordancia con las diversas iniciativas existentes en el ámbito multilateral y a nivel regional;
- i) Promover al interior de los Países Miembros la creación de capacidades y el fortalecimiento institucional;
- j) Promover el establecimiento de mecanismos y sistemas comunes de seguimiento y evaluación de las acciones en el ámbito de su competencia, así como de sus resultados;
- k) Promover al interior de los Países Miembros la participación activa de la población mediante programas de información y capacitación en la prevención, mitigación y atención de los desastres;
- l) Informar periódicamente el desarrollo de sus actividades a los órganos del Sistema Andino de Integración;
- m) Articular su trabajo con otras instancias y redes de la Prevención y Atención de Desastres dentro de la Región;
- n) Aprobar las modificaciones al Reglamento Interno del CAPRADE; y
- o) Ejercer las demás funciones que le encomiende el Consejo Andino de Ministros de Relaciones Exteriores y atender las solicitudes que le presente la Secretaría General.

VI. OBJETIVOS ESTRATEGICOS

Se fundamentan en los Ejes Temáticos considerados en la Estrategia Andina para la Prevención y Atención de Desastres aprobada en Quito mediante Decisión 591 del CAPRADE:

- a) Promover el fortalecimiento institucional a través de la creación de capacidades de la creación de capacidades a nivel Sub Regional Andino, nacional y local.
- b) Desarrollar sistemas de información para la conformación de redes de investigación.
- c) Promover la evaluación y monitoreo de riesgos, alerta temprana y planes específicos para la prevención y atención de desastres.
- d) Sensibilizar a la población fomentando una cultura de prevención y atención de desastres y participación social.
- e) Promover la asistencia mutua en caso de desastres.

En cuanto a las Estrategias Sectoriales, conforme lo establece la Estrategia Andina, éstas serán incorporadas a los objetivos estratégicos antes citados.

VII. ESTRUCTURA DEL CAPRADE

PRESIDENCIA

Es ejercida por el país miembro que tiene a su cargo la Presidencia del Consejo Presidencial Andino.

2002 – 2003 Ejercida por el Director General de Prevención y Atención de Desastres de Colombia.

2003 – 2004 Ejercida por el Director Nacional de Defensa Civil del Ecuador.

2004 – 2005 Ejercida por el Jefe del Instituto Nacional de Defensa Civil del Perú.

2005 – 2006 Ejercida por el Director General de la Dirección Nacional de Protección Civil y Administración de Desastres de Venezuela.

2006 – 2007 Ejercida por el Viceministro de Defensa Civil y Cooperación al Desarrollo Integral de Bolivia.

2007 – 2008 Ejercida por la Secretaria Técnica de Gestión del Riesgo.

SECRETARÍA TÉCNICA

Es ejercida por los funcionarios que designe el Secretario General de la Comunidad Andina.



SECRETARÍA PRO-TEMPORE

Es un órgano técnico – administrativo especializado, designado por la Presidencia del CAPRADE para el mejor cumplimiento de sus funciones.

VIII. ACCIONES DEL COMITÉ ANDINO PARA LA PREVENCIÓN Y ATENCIÓN DE DESASTRES – CAPADRE 2008

REUNIONES, CURSOS Y TALLERES

FECHA	EVENTO	LUGAR
ENERO 2008		
Miércoles 30 y jueves 31 de enero de 2007	Taller: Validación de lineamientos para la incorporación de la gestión del riesgo en la nueva ley de educación	Centro de Convenciones Auditorium, La Paz, Bolivia
FEBRERO 2008		
Lunes 11 al jueves 14 de febrero de 2008	Taller de Capacitación Administradores Nodo Nacional SIAPAD Perú	Sede del Instituto Nacional de Defensa Civil, Lima, Perú
Martes 12 de febrero de 2008	Reunión técnica: Identificación de experiencias de gestión del riesgo en el ámbito escolar	Hotel Quito, Quito, Ecuador
Martes 12 y miércoles 13 de febrero de 2008	Taller Nacional Biblioteca Virtual para la Prevención y Atención de Desastres de Colombia	Metro Hotel, Bogotá, Colombia
Miércoles 20 al viernes 22 de febrero de 2008	Taller: Lineamientos para la Incorporación de la Gestión del Riesgo en el Sistema Educativo Peruano	Secretaría General de la Comunidad Andina, Lima, Perú
Jueves 21 y viernes 22 de febrero de 2008	Taller Nacional sobre la Planificación de la Gestión Local del Riesgo en Bolivia	Sede Auditorium C. Fernando Guachilla N° 421, La Paz, Bolivia
Martes 26 y miércoles 27 de febrero de 2008	Taller Nacional sobre la Planificación de la Gestión Local de Riesgo en Ecuador	Sede Hotel Quito, Salón Simón Bolívar
Martes 26 al viernes 29 de febrero de 2008	II Taller Subregional "Modelo integral para la conformación de la red de Bibliotecas Virtuales de la Subregión Andina: Red BiVa-PaD	Quito, Ecuador
MARZO 2008		
Lunes 10, martes 11 y miércoles 12 de marzo de 2008	Reunión Técnica Subregional Andina "Inversiones sostenibles incorporando la gestión del riesgo de desastres: avances y perspectivas"	Lima, Perú
Jueves 13 y viernes 14 de marzo de 2008	Taller Subregional: "Estado actual y oportunidades de protección financiera en relación a riesgos y desastres en los países Andinos"	Lima, Perú
Jueves 13 y viernes 14 de marzo de 2008	Seminario Taller Nuevos Retos de la Comunicación Social en la Gestión del Riesgo en el Ecuador	Portoviejo, Manabí - Ecuador
Martes, 25 de marzo de 2008	Taller Nacional sobre lineamientos para la elaboración de informes sobre la implementación del Marco de Acción de Hyogo 2007-2009	Lima, Perú
Jueves 27, viernes 28 y sábado 29 de marzo de 2008	Seminario Taller Incorporación de la Gestión del Riesgo y el Cambio Climático en la Educación Superior	Quito, Ecuador
Lunes, 31 de marzo y Martes, 1 de abril de 2008	Taller Nacional sobre la Planificación de la Gestión Local del Riesgo en Perú	Lima, Perú
ABRIL 2008		
Martes 1, miércoles 2 y jueves 3 de abril de 2008	Taller Subregional Andino para la Presentación del Nodo Inicial del Sistema de Información Andino para Prevención y Atención de Desastres (SIAPAD)	Lima, Perú
jueves 3 y viernes 4 de abril de 2008	Encuentro Nacional de Socialización de Experiencias Significativas	Lima, Perú
Lunes 14 al viernes 18 de abril de 2008	Reunión Técnica Subregional Integración de Información, Cartografía Básica de los Países de la Comunidad Andina Escala 1:1000000 Apoyo al Desarrollo de la IDE Andina – IDECAN	Bogotá – Colombia
Martes 15 y Miércoles 16 de abril de 2008	Encuentro Nacional Socialización e Selección de Experiencias Significativas de Gestión Local del Riesgo de Desastres	Quito – Ecuador



jueves 17 y viernes 18 de abril de 2008	2do Taller Nacional de capacitación "Inventarios de efectos de los desastres en Colombia" Presentación de las herramientas DesInventar y Desconsultar en línea	Dirección de Prevención y Atención de Desastres Calle 13 No. 32-69, Edif. Laboratorio Piso 4, Bogotá - Colombia
jueves 24 y viernes 25 de abril de 2008	2do Taller Nacional de capacitación "Inventarios de efectos de los desastres en Ecuador" Presentación de las herramientas DesInventar y Desconsultar en línea	Sede del CLIRSEN - Carrion 10-40 y Av. 10 de Agosto, Quito - Ecuador
Lunes 28 y martes 29 de abril de 2008	Encuentro Nacional de Socialización de Experiencias Significativas	Bogotá D.C., Hotel Andes Plaza, Avenida 15 Nro. 100-11 (Chicó Norte) Esquina
MAYO 2008		
Miércoles 7 de mayo de 2008	Seminario Taller Nuevos Retos de la Comunicación en la Gestión del Riesgo y el Cambio Climático	Hotel Tequendama Salón Esmeralda Bogotá - Colombia
Lunes 12 al viernes 16 de mayo de 2008	Curso de Capacitación sobre Generación de Metadatos. Apoyo al Desarrollo de la Infraestructura de Datos Espaciales de la Comunidad Andina – IDECAN	Instalaciones del IGAC Carrera 30 Nro. 4851 Bogotá, Colombia
Jueves 15 y viernes 16 de mayo de 2008	Encuentro Nacional de Socialización de Experiencias Significativas	La Paz – Bolivia
Jueves 15 y viernes 16 de mayo de 2008	Seminario Taller Nuevos Retos de la Comunicación en la Gestión del Riesgo / Prevención y Atención de Desastres en el marco del Proyecto Piloto Calca – Cusco	Cusco – Perú
Martes 20 y miércoles 21 de mayo de 2008	Taller con la Mesa Nacional de Educación y Comunicación Construcción de objetivos y Acciones para la incorporación de la gestión del riesgo en los niveles de inicial, primaria y secundaria	Centro de Convenciones Auditorium, Sala 1, Fernando Guacchilla 421, La Paz Bolivia. La Paz - Bolivia
Martes 27 al viernes 30 de mayo de 2008	Taller Subregional Andino "Aplicación de análisis de amenazas y riesgos en procesos de planificación y gestión territorial	Lima, Perú
Viernes 30 y Sábado 31 de mayo de 2008	Seminario - Taller Nuevos Retos de la Comunicación en la Gestión del Riesgo /Prevención y Atención de Desastres.	Hotel Río Selva Resort Av. Victor Paz Estensoro N° 10 – Zona Sur La Paz Bolivia
Miércoles 28, Jueves 29 y Viernes 30 de Mayo de 2008.	Taller "Lineamientos de Incorporación de la Gestión del Riesgo en el Sistema Educativo Ecuatoriano	Quito, Ecuador, Hotel Quito
JUNIO 2008		
12 y 13 de Junio.	Taller Nacional de Monitoreo a la Implementación de la Estrategia Andina para la Prevención y Atención de Desastres y su Vinculación con el Marco de Acción de Hyogo periodo de observación 2007 - 2008"	Bogotá – Colombia
19 y 20 de Junio de 2008	Seminario Taller : Incorporación de la gestión del riesgo y el cambio climático en la educación superior	Universidad Andina Simón Bolívar La Paz – Bolivia.
24 y 25 de Junio de 2008	Seminario – Taller : Incorporación de la gestión del riesgo y el cambio climático En la educación superior colombiana	Hotel Andes Plaza, Bogotá - Colombia
26 y 27 de junio de 2008	2do Taller Nacional de capacitación "Inventarios de efectos de los desastres en Bolivia" Presentación de las herramientas DesInventar y Desconsultar en línea	Universidad Andina Simón Bolívar Dirección: Calle San Salvador No. 1351 Miraflores, La Paz, Bolivia
JULIO 2008		
8 y 9 de Julio.	Ronda de talleres nacionales de monitoreo a la implementación de la Estrategia Andina para la Prevención y Atención de Desastres y su vinculación con el Marco de Acción de Hyogo periodo de observación 2007 - 2008	Hotel Quito (Salón Simón Bolívar) - Ecuador



14 y 15 de Julio	Reunión técnica con funcionarios del Ministerio de Educación "Socialización y discusión del documento preliminar de lineamientos para la incorporación de la gestión del riesgo en la educación básica regular del sistema educativo peruano".	Secretaría General de la Comunidad Andina –SG CAN, Lima, Perú. (Gran salón)
16 de Julio.	Taller con la Mesa Nacional de Educación y Comunicación Socialización y retroalimentación del documento preliminar de lineamientos para la incorporación de la gestión del riesgo en la educación básicaregular del sistema educativo peruano "	Secretaría General de la Comunidad Andina –SG CAN, Lima, Perú. (Gran salón)
21 y 22 de Julio.	Ronda de Talleres Nacionales de Monitoreo a la Implementación de la Estrategia Andina para la Prevención y Atención de Desastres y su vinculación con el Marco de Acción de Hyogo periodo de observación 2007 - 2008	Auditorium (Calle C. Fernando Guachilla N° 421, La Paz, Bolivia)
AGOSTO 2008		
13, 14 y 15 de Agosto.	Seminario Subregional Andino : Retos del periodismo y la comunicación para el desarrollo en la gestión del riesgo /prevención y atención de desastres.	Hotel Andes Plaza (Bogotá - Colombia
SETIEMBRE 2008		
03 y 04 de Septiembre de 2008	XII Reunión Ordinaria del CAPRADE	Guayaquil - Ecuador
08 de Septiembre de 2008.	Reunión técnica con funcionarios del Ministerio de Educación. Socialización y discusión del documento final de consultoría: "Lineamientos para la Incorporación de la Gestión del Riesgo en la Educación Básica Regular del Sistema Educativo Peruano".	Secretaria General de la Comunidad Andina.Sala 1 Piso III - Lima, Perú
9 al 11 de Septiembre de 2008.	Construyendo alianzas para el fortalecimiento del sector educación en reducción de riesgo de desastres.	Secretaria General de la Comunidad Andina.Salón Bolívar - Lima, Perú.
12 de Septiembre de 2008.	Taller con la Mesa Nacional de Educación y Comunicación Socialización y retroalimentación final del documento de "Lineamientos para la Incorporación de la Gestión del Riesgo en la Educación Básica Regular del Sistema Educativo Peruano".	Secretaria General de la Comunidad Andina.Salón Bolívar - Lima, Perú.
OCTUBRE 2008		
01, 02 y 03 de Octubre del 2008	TALLER NACIONAL Taller de capacitación para los administradores del nodo del SIAPAD- GEORIESGO en Bolivia.	La Paz, Bolivia.
01 y 02 de Octubre del 2008	TALLER NACIONAL Gestión del Riesgo y Desarrollo Local: Instrumentos, Experiencias y Aprendizajes	Quito, Ecuador.
6 y 7 de Octubre de 2008	TALLER NACIONAL Gestión del Riesgo y Desarrollo Local: Instrumentos, Experiencias y Aprendizajes	Lima, Perú
15 y 16 de Octubre de 2008	TALLER NACIONAL Gestión del Riesgo y Desarrollo Local: Instrumentos, Experiencias y Aprendizajes	Bogotá, Colombia.
20 y 21 de Octubre de 2008.	TALLER NACIONAL Gestión del Riesgo y Desarrollo Local: Instrumentos, Experiencias y Aprendizajes	La Paz, Bolivia
22, 23 y 24 de Octubre de 2008	TALLER SUBREGIONAL ANDINO Incorporación curricular de la gestión del riesgo	Secretaria General de la Comunidad Andina. Lima - Perú
NOVIEMBRE 2008		
11 y 12 de Noviembre de 2008	Taller de capacitación para la educación en Gestión del Riesgo.	Cochabamba - Bolivia
12, 13 y 14 de Noviembre de 2008.	TALLER SUBREGIONAL ANDINO La Gestión del Riesgo: visiones, estrategias y prácticas, desde lo global, lo nacional y lo local.	Lima – Perú



17, 18 y 19 de Noviembre de 2008.	Taller Subregional Andino Formulación participativa del plan estratégico andino para la prevención y atención de desastres 2010 – 2015	Quito – Ecuador
DICIEMBRE 2008		
10 de Diciembre	REUNIÓN NACIONAL Presentación del plan trabajo para la fase de consolidación del SIAPAD	Bogotá – Colombia
12 de Diciembre	REUNIÓN NACIONAL Presentación del plan trabajo para la fase de consolidación del SIAPAD	Quito, Ecuador:
15 de Diciembre	REUNIÓN NACIONAL Presentación del plan trabajo para la fase de consolidación del SIAPAD	Lima, Perú
17 de Diciembre	REUNIÓN NACIONAL Presentación del plan trabajo para la fase de consolidación del SIAPAD	La Paz, Bolivia



IX. PREVENCIÓN DE DESASTRES EN LA COMUNIDAD ANDINA

Proyecto Apoyo a la Prevención de los Desastres en la Comunidad Andina (PREDECAN)

Este proyecto es el resultado del convenio de financiamiento N° ASR/B7-3100/99/313 suscrito en el año 2003 entre la Comunidad Europea – CE y la Secretaría General de la Comunidad Andina – SGCAN.

El proyecto tiene como objetivo general “contribuir a la reducción de la vulnerabilidad de las personas y bienes expuestos a los peligros y riesgos naturales, así como el de promover el desarrollo sostenible en los países de la Comunidad Andina – CAN”.

El proyecto se enmarca dentro de las políticas regionales en el área de prevención y atención de desastres reflejada en la “Estrategia Andina para la Prevención y Atención de Desastres” y en el “Plan Estratégico para la Prevención y Atención de Desastres 2005-2010”.

Como objetivo específico, el Proyecto se propone mejorar los servicios en el área de gestión del riesgo mediante el fortalecimiento de políticas nacionales, de instituciones y de la coordinación de actividades en éstas áreas.

PREDECAN, cuenta con el financiamiento de 12 400 000 euros, de los cuales la Comunidad Europea se comprometió a financiar 9 450 000 euros como máximo y los países beneficiarios, un aporte de 2 950 000 euros, de los cuales 900 000 euros son transferidos en efectivo a la SGCAN y 2 050 000 corresponde a contrapartida nacional en especie. De acuerdo con el convenio de financiación, la fase de ejecución del PREDECAN se extiende hasta el 30 de septiembre de 2008.

El Proyecto plantea en su Plan Operativo Global (POG) y en sus Planes Operativos Anuales (POA-I y POA-II) desarrollar acciones de Asistencia Técnica (AT), estudios, capacitación y suministro de equipos tendientes a reforzar la institucionalidad y el nivel de competencia técnica de los Sistemas Nacionales y Andino de Prevención y Atención de Desastres, las que se desarrollan sobre la base de los cinco ejes temáticos de la “Estrategia Andina de Prevención y Atención de Desastres (EAPAD).

X. ESTRATEGIA ANDINA PARA LA PREVENCIÓN Y ATENCIÓN DE DESASTRES DEL COMITÉ ANDINO DE PREVENCIÓN Y ATENCIÓN DE DESASTRES - CAPRADE

El Consejo Andino de Ministros de Relaciones Exteriores, mediante la Decisión 591, del 10 de Julio de 2004 en la ciudad de Quito – Ecuador, aprobó la Estrategia Andina para la Prevención y Atención de Desastres, que es un conjunto de políticas y orientaciones destinadas a lograr la reducción del riesgo y del impacto de los desastres naturales y antrópicos en la Subregión.

En la misma Decisión se encarga al Comité Andino para la Prevención y Atención de Desastres la ejecución de la Estrategia y la elaboración del Plan de Acción y la Cartera de Proyectos a continuación se presenta el texto de la Decisión y un extracto del contenido del documento.

Características de la Estrategia

- Es la respuesta a un Mandato Presidencial y de los Ministros de Relaciones Exteriores que expresa una voluntad política y un esfuerzo integrador para el desarrollo sostenible de la Subregión.
- Es un marco conceptual para la negociación de acuerdo de trabajo, el logro de visiones compartidas y el intercambio de experiencias, tanto en la Subregión como en la escala territorial y sectorial.
- Permitirá lograr posiciones conjuntas y articuladas que promuevan los diálogos de la Subregión en la comunidad internacional.
- Es promotora de la temática y de los programas establecidos en ella a todos los niveles.
- Es un instrumento para canalizar fuentes de recursos internacionales.
- Es un apoyo para el desarrollo de procesos para generar aprendizajes y apropiaciones, divulgación, transferencia y distribución del conocimiento.

La consolidación de los programas y acciones indicados en la Estrategia será un proceso dinámico y acumulativo de construcción de conocimiento comunitario de desarrollo de capacidades, formas de organización y priorización de acciones estratégicas; así como un medio para despertar fuerzas sociales que tienen un gran



potencial en la prevención y atención de desastres, como el sector privado, las organizaciones no gubernamentales y los medios de información y comunicación social.

Visión

La Estrategia Andina para la Prevención y Atención de Desastres es la herramienta para la construcción de un ideal visionario que orienta los esfuerzos de los pueblos de Bolivia, Colombia, Ecuador, Perú y Venezuela a construir una Comunidad Andina integrada, caracterizada, por una sólida cultura de prevención, reflejada en un marco de políticas subregionales y nacionales eficientes y oportunas de gestión del riesgo para la reducción de desastres, en aras del mejoramiento de la calidad de vida y la protección de la población.

Objetivo General

Contribución a la reducción del riesgo y del impacto de los desastres para coadyuvar en el desarrollo sostenible en todos los países de la Subregión Andina a través del fortalecimiento institucional y el establecimiento de las políticas, estrategias programas y subprogramas comunes entre los países; del intercambio de experiencias, la creación de redes y del mejoramiento de la cooperación mutua en situaciones de desastres.

Estrategias Sectoriales

La estrategia Andina asume que el desafío de la Prevención y Atención de Desastres es una responsabilidad multidimensional que requiere respuestas intersectoriales, interdisciplinarias e interterritoriales. La prevención y atención de desastres plantean que sean las mismas entidades del desarrollo las responsables de asumir la incorporación del tema en la planificación y la gestión de su propio sector, en concordancia con las políticas nacionales de prevención y atención de desastres de cada país.

La estrategia Andina señala un conjunto de líneas estratégicas comunes para todos los sectores del desarrollo y otras de carácter específico. Estos lineamientos estratégicos no son limitativos y los programas y subprogramas que se deriven de ellas deben incorporarse a los ejes temáticos.

Líneas Estratégicas Sectoriales Comunes

- Línea 1:** Análisis de las amenazas y vulnerabilidades
- Línea 2:** Evaluación de los impactos socioeconómicos generados como consecuencia de los desastres que afectan o puedan afectar al sector.
- Línea 3:** Identificación de prioridades de Prevención y Atención de Desastres en el sector.
- Línea 4:** Establecimiento de líneas de políticas de Prevención y Atención de Desastres.
- Línea 5:** Análisis de la capacidad sectorial para la de Prevención y Atención de Desastres.
- Línea 6:** Formulación y ejecución de Planes sectoriales de de Prevención y Atención de Desastres.
- Línea 7:** Promoción de los estudios ambientales y de Prevención y Atención de Desastres
- Línea 8:** Establecimiento de redes andinas para el desarrollo de los programas y subprogramas de la Estrategia Andina.
- Línea 9:** Incorporación de la temática de Prevención y Atención de Desastres en los programas de educación superior y el fomento de líneas de investigación que aporten al desarrollo de los sectores.
- Línea 10:** Generación de modelos para el apoyo a las entidades territoriales en la formulación de planes de contingencia.
- Línea 11:** Fortalecimiento de los sistemas de alerta y comunicaciones entre los entes del conocimiento hidrometeorológico y geológico, los planificadores sectoriales y los actores públicos y privados de los sectores.
- Línea 12:** Capacitación a los profesionales y consultores en los conceptos del PAD, de forma que los incorporen dentro del ciclo de los proyectos.

La estrategia Andina requiere el apoyo de los organismos internacionales para los diferentes sectores, con la finalidad de contar con su concurso en la asistencia técnica y financiera para el desarrollo de las líneas estratégicas.



Ejes Temáticos

Para el logro de los objetivos de la estrategia se desarrolló un conjunto de ejes temáticos compuestos por programas y subprogramas iniciales que responden a líneas de trabajo consecuentes con las principales necesidades y debilidades diagnosticadas en la subregión en la Prevención y Atención de Desastres.

La estrategia Andina se estructura en 5 ejes temáticos, estrechamente relacionados:

1. Fortalecimiento Institucional y/o creación de las capacidades a nivel Subregional Andino, Nacional y Local.
2. Información, Investigación y Desarrollo
3. Evaluación y Monitoreo de Riesgos, Alerta Temprana y Planes Específicos.
4. Sensibilización y Fomento de una Cultura de Prevención y Atención de Desastres y participación Social.
5. Asistencia Mutua en caso de desastres.

A continuación se transcribe la Decisión 591 que aprueba la Estrategia de la Comunidad Andina:



**DECIMOTERCERA REUNION ORDINARIA DEL CONSEJO
ANDINO DE MINISTROS DE RELACIONES EXTERIORES
10 de julio de 2004
Quito – Ecuador**

**DECISIÓN 591
Estrategia Andina para la
Prevención y Atención de Desastres**

EL CONSEJO ANDINO DE MINISTROS DE RELACIONES EXTERIORES

VISTOS: Los artículos 3, segundo literal d), 16, 17 y 128 del Acuerdo de Cartagena, codificado mediante Decisión 563, el Artículo 6, literales f), i) y o) del Reglamento del Consejo Andino de Ministros de Relaciones Exteriores, codificado mediante Decisión Consejo Andino de Ministros de Relaciones Exteriores, codificado mediante Decisión 407; y,

CONSIDERANDO: Que el Acuerdo de Cartagena establece que para promover el desarrollo equilibrado y armónico de los Países Miembros en condiciones de equidad, mediante la integración y cooperación económica y social, así como procurar un mejoramiento persistente en el nivel de vida de los habitantes de la Subregión, se emplearán, entre otras, acciones para la conservación y aprovechamiento de los recursos naturales y del medio ambiente;

Que la Subregión Andina, como espacio territorial con condiciones físico geográficas similares, presenta características de alto riesgo frente a fenómenos como inundaciones, sequías, deslizamientos, terremotos, tsunamis, actividades volcánicas, incendios, epidemias, tormentas tropicales y eventos tecnológicos y antrópicos adversos;

Que en la Subregión estos desastres tienen graves efectos sobre la población y causan deterioro de las condiciones de salud, tienen impacto directo en la infraestructura física de los sectores educación, vivienda, asentamientos humanos, vialidad, producción agropecuaria y servicios públicos, aspectos que demandan un lugar privilegiado en la agenda comunitaria;

Que la prevención y atención de desastres constituye un factor importante para mejorar la competitividad en la medida en que permite ofrecer mayor seguridad a las inversiones y al funcionamiento de la infraestructura básica para la producción y comercialización de bienes y servicios, frente a eventuales desastres que pueden prevenirse;

Que los desastres son un creciente problema mundial que ha motivado la movilización de la comunidad internacional en la adopción de políticas para promover su prevención y atención como un desafío global. En este contexto, en el marco de la Asamblea General de las NACIONES Unidas en el año 2000, se adoptó la Estrategia Internacional para la Reducción de Desastres;

Que los mismos se han visto acentuados por factores internos, como el deterioro ambiental, que pueden verse agravados por la modificación global del clima; factores que han sido abordados como un reto mundial, tanto por la Convención Marco de las Naciones Unidas sobre Cambio Climático, como por la Cumbre Mundial del Medio Ambiente de Johannesburgo;

Que para sistematizar la cooperación y la acción conjunta de los Países Miembros de la Comunidad Andina en procura de prevenir y atender los efectos generados por desastres de origen natural y antrópicos, se creó el Comité Andino para la Prevención y Atención de Desastres (CAPRADE), mediante Decisión 529;

Que el CAPRADE recomendó al Consejo Andino de Ministros de Relaciones Exteriores adoptar una Estrategia Andina para la Prevención y Atención de desastres;

Que la presente Estrategia es el resultado del trabajo intenso en la Subregión donde han participado 280 entidades y más de 450 técnicos nacionales en reuniones de trabajo y discusión especializada, en un proceso que ha sido conducido en cada País Miembro por las entidades encargadas de la prevención de desastres, planeación, defensas civiles y los Ministerios de Relaciones Exteriores.

Que el apoyo del Programa de las Naciones Unidas para el Desarrollo (PNUD) ha sido significativo en el proceso de consulta y elaboración de la Estrategia en cada uno de los Países Miembros a través de la Estrategia Regional de Reducción de Desastres. De la misma manera otros organismos internacionales han acompañado dicho proceso, presentando sus desarrollos sobre el tema de las reuniones del CAPRADE;



Que asimismo para el logro de la Estrategia ha sido de gran importancia la participación de la Corporación Andina de Fomento a través del Programa Andino para la Prevención y Mitigación de Riesgos, PREANDINO;

Que se reconoce en la cooperación subregional un gran potencial de superación de los riesgos, por lo cual se debe modernizar y fortalecer las instituciones y políticas nacionales de prevención y atención de desastres;

Que los Países Miembros ven en la adopción de políticas externas comunes un mecanismo decisivo de influencia en los organismos y foros de decisión internacional para lograr incorporar en sus agendas los intereses de la Subregión en la telemática de la prevención;

Que la Secretaría General presentó la Propuesta 132/Rev. 1, a consideración del Consejo Andino de Ministros de Relaciones Exteriores;

DECIDE:

Artículo 1.- Aprobar la Estrategia Andina para la Prevención y Atención de Desastres contenida en el documento anexo a la presente Decisión.

Artículo 2.- El Comité Andino para la Prevención y Atención de Desastres, CAPRADE, trabajará en la ejecución de la Estrategia Andina para la Prevención y atención de Desastres, en todas aquellas áreas que han sido definidas en el documento anexo y que requieran el desarrollo conceptual, metodológico o técnico, así como la incorporación de otros aspectos que se consideren primordiales para alcanzar los objetivos propuestos.

Artículo 3.- Encomendar al CAPRADE la elaboración del Plan de Acción y de la Cartera de Proyectos derivados de los programas y subprogramas identificados, que aseguren la ejecución de la Estrategia Andina para la Prevención y Atención de Desastres.

Artículo 4.- Instruir al CAPRADE que informe anualmente al Consejo Andino de Ministros de Relaciones Exteriores, a través de la Secretaría General de la Comunidad Andina, sobre los avances en la ejecución de la Estrategia Andina para la Prevención y Atención de Desastres y el Desarrollo del Plan de Acción y de los Programas y subprogramas. El primer informe anual se rendirá en la reunión del consejo Andino de Ministros de Relaciones Exteriores previa a la XVI Reunión Ordinaria del Consejo Presidencial Andino.

Dada en la ciudad de Quito, República del Ecuador, a los diez días del mes de julio del año dos mil cuatro.

Fuente: Secretaría Permanente de los Consejos Consultivos y de Coordinación - INDECI



Reunión de la Comunidad Andina de Naciones

Fuente: Secretaría General – UII - INDECI





4.2.1.2 LA ASOCIACIÓN IBEROAMERICANA DE ORGANISMOS GUBERNAMENTALES DE DEFENSA Y PROTECCIÓN CIVIL.

La Asociación Iberoamericana de Organismos Gubernamentales de Defensa y Protección Civil se crea el año 1996, con el fin de fomentar la cooperación y técnica en materia de gestión de riesgo de desastres, incrementar y mejorar la información y las experiencias de interés mutuo para los asociados, así como promover el desarrollo y fortalecimiento de las capacidades en el ámbito de la protección o defensa civil.

Después de 9 Conferencias realizadas hasta el año 2007 y luego de haber contribuido a la Conferencia Mundial de Hyogo, la Asociación se ha ido fortaleciendo paulatinamente y ha incrementado la participación de los países miembros en América Central, El Caribe, América del Sur y la Península Ibérica.

En la IX Conferencia realizada en Caracas, Venezuela, se ratificó en la Presidencia a España, y se eligió al Perú como Secretaría General de la Asociación, recayendo este cargo en el General Luis Palomino Rodríguez, Jefe del INDECI y como Secretario General Alterno el Econ. Percy Alvarado Vadillo, Director de la SPCCC.

En la Declaración de la Asociación Iberoamericana de Organismos Gubernamentales de Defensa y Protección Civil, de la IX Conferencia, se consideró necesario abordar de manera sistemática y planificada la reducción del riesgo de desastres, integrando los valiosos esfuerzos realizados por los miembros de la asociación. Para ello, se acordó aprobar la elaboración de la Estrategia Iberoamericana para Reducción del Riesgo de Desastres, propuesta por el Perú, como un conjunto de políticas y orientaciones, teniendo como propósito ser un elemento de apoyo al entendimiento, orientación y construcción de sinergias entre los países iberoamericanos.

En razón de ello, el Instituto Nacional de Defensa Civil - INDECI, entidad que representa al Perú en la Asociación Iberoamericana de Organismos Gubernamentales de Defensa y Protección Civil, asumió la responsabilidad, como Secretaría Técnica de la Asociación, de llevar adelante un proceso consultivo para elaborar la propuesta inicial de la “Estrategia Iberoamericana para la Reducción del Riesgo de Desastres”. Para asesorar en este proceso y facilitar la elaboración de la “Estrategia Iberoamericana para la Reducción del Riesgo de Desastres”, se contó con el apoyo de Oxfam GB.

En la X Conferencia realizada en el mes de noviembre de 2008 en Madrid, España, la Secretaría General a cargo del Perú, a través del Director de la SPCCC del INDECI, Econ. Percy Alvarado Vadillo, presentó y puso a consideración de los miembros de la Asociación, la propuesta de Estrategia, para aportes y sugerencias, en la búsqueda de consenso para su aprobación.

Fuente: Secretaría Permanente de los Consejos Consultivos y de Coordinación - INDECI

4.2.1.3 FORO ECONÓMICO ASIA PACÍFICO

El Foro de Cooperación Económica Asia Pacífico (APEC) mecanismo de concertación de carácter intergubernamental y regional, cuyo fin es promover el libre comercio, las inversiones y la cooperación económica y técnica entre sus miembros, que tiene entre sus principales objetivos, promover el crecimiento económico sostenible, desarrollar y fortalecer el sistema multilateral de comercio, e incrementar la interdependencia y la prosperidad de las economías miembro. Sin embargo, teniendo en cuenta los cada vez más frecuentes desastres que afectan la vida, la economía y el sustento de millones de personas cada año, también considera como un tema prioritario la reducción de los riesgos de desastres en la región.

Luego del grave impacto del Tsunami del Océano Índico, que afectó a varias economías de la región el mes de Diciembre del año 2004, y considerando que la Región Asia Pacífico es una de las regiones más vulnerables a desastres de origen natural; los miembros del APEC acordaron que deberían utilizarse sus unidades de participación multisectorial, asociaciones del sector privado y el compromiso político de alto nivel, para identificar las necesidades de la región y traer beneficios reales a las economías que pudieran resultar afectadas por los desastres de origen natural, a lo largo de la región.



Por estas razones, el año 2005 se estableció el Task Force for Emergency Preparedness – TFEP o Unidad de Trabajo para Preparación de Emergencias, originalmente concebido como el punto focal de APEC para coordinar y facilitar los esfuerzos de las economías en la preparación para emergencias frente a desastres de origen natural.

En reconocimiento de las muchas complejidades de los impactos de los desastres de origen natural, analizados en los dos años posteriores, el mandato de esta Unidad de Trabajo para Preparación de Emergencias, se ha expandido para incluir todos los aspectos de la gestión del riesgo de desastres, incluyendo la prevención, preparación, respuesta - atención, recuperación y reducción del riesgo de desastres. Con esta decisión, el APEC ha dado una singular importancia a la preparación de emergencias y la reducción de riesgo de desastres a sus economías.

En este sentido el TFEP tiene un rol clave en la promoción de los beneficios de la preparación para las emergencias y la reducción del riesgo de desastres, en todos los foros especializados de APEC; como en el caso del Consejo de Asesoría de Negocios de APEC (ABAC), con el que se busca fortalecer sus vínculos operacionales y alentarlos a asumir compromisos en el diálogo de reducción del riesgo de desastres en la región.

El TFEP del APEC, que es una unidad de trabajo muy joven, por su reciente creación el año 2005, viene fortaleciendo su organización y definiendo sus principales líneas de acción. Para avanzar en este proceso, organiza anualmente un Seminario de Gestión de Emergencias CEO's, espacio de análisis y reflexión, en el que participan los representantes de todas las economías; habiéndose realizado hasta la fecha 2 eventos, uno en Cairns el año 2007 y otro en Lima en el mes de agosto del presente año 2008.

En el Primer Seminario de Gestión de Emergencias CEO's y la reunión del TFEP, realizados en la ciudad de Cairns, Australia, en el mes de agosto de 2007; los miembros de las economías de APEC luego de informar sobre los desastres que afectaron a diversas economías, como la China y Perú, y sobre los diversos grados de avances en la gestión del riesgo de desastres, expresaron su preocupación por lo limitado de la cooperación entre las economías y la puesta en acción de los mecanismos existentes en la preparación para emergencias.

Los miembros destacaron que las instituciones regionales e internacionales son importantes recursos para las economías del APEC en la preparación, respuesta y reducción de los riesgos y, que es necesario mejorar la planificación para la contingencia; motivos por los que el TFEP, luego de analizar los avances en su proceso de fortalecimiento, hizo un llamado para una mayor colaboración entre las partes interesadas, con el fin de mejorar las capacidades de las economías, definiendo como temas prioritarios: 1) Fortalecer los esfuerzos de coordinación entre las economías de la región y los principales actores, 2) Construir fuertes vínculos con el sector privado, y 3) Promover iniciativas de capacitación regional cooperativa, apuntando a fortalecer capacidades de organizaciones que trabajan en el temática de la reducción de desastres.

Los desastres son un creciente problema mundial que ha motivado la movilización de la comunidad internacional, en la adopción de políticas para la reducción del riesgo de desastres.

La región Asia Pacífico presenta características de alto riesgo frente a fenómenos de origen natural y permanentemente se encuentra afectada por desastres de origen natural, situación que se refleja en los cerca de 500 reportes de desastres, emitidos en los últimos años, causando además de importantes pérdidas humanas, graves impactos económicos y sociales en las economías. El Foro APEC reconoce el aumento en el impacto de los desastres y el modo como afecta a la economía miembro.

En este contexto, el Perú propuso, a través del INDECI (Dirección de la SPCCC -Asuntos Internacionales y de Cooperación), en la reunión del Task Force Emergency Preparedness – TFEP realizada en Cairns, Australia, el año 2007, la "Formulación de la Estrategia para la Reducción del Riesgo de Desastres, Preparación y Respuesta a Emergencias de la Región Asia Pacífico: 2009 - 2015"; que tiene como propósito principal promover la sistematización de la cooperación y la acción conjunta de las economías miembros de APEC, en procura de prevenir y atender los efectos generados por desastres de origen natural; así mismo, ser un elemento



de apoyo al entendimiento, orientación y construcción de sinergias entre tan numerosos y variados actores en la región, especialmente con el sector privado, que contribuya al logro de los objetivos del TFEP y al fortalecimiento de las relaciones entre las economías de la región.

En marzo del año 2008, el INDECI en representación del Perú, inició el proceso de elaboración de la Estrategia con la organización de los equipos técnicos de trabajo nacionales e internacionales, integrados por destacados profesionales de diversas partes del mundo, que brindarían el apoyo técnico; para luego elaborar los documentos de trabajo, a través de los medios digitales disponibles y foros virtuales, para lograr que en su formulación participe el mayor número posible de representantes de las economías APEC.

Se elaboraron 3 documentos de trabajo, que fueron puestos a consideración de la región en el II Seminario de Expertos (II CEO Seminar) que se llevó a cabo del 12 al 14 de agosto de 2008, en el Museo de la Nación de la ciudad de Lima, y en el que participaron activamente representantes de todas las economías APEC. En este evento presidido por el Jefe del INDECI, General Luís Palomino Rodríguez y con la Asistencia del Director de la SPCCC, Econ. Percy Alvarado Vadillo, organizador del evento, se desarrollaron mesas de trabajo para analizar cada una de las líneas estratégicas consideradas, luego de lo cual y por consenso, se culminó la elaboración de la propuesta de Estrategia, y se exploró formas para construir resiliencia empresarial y comunitaria.

En la reunión del 15 de Agosto, el TFEP acordó dar la bienvenida a las recomendaciones del CEO Seminar y se aprobó la propuesta de Estrategia, señalando que proporcionará un marco de acción para los foros y economías APEC para ayudar a construir una mayor resiliencia en la región Asia Pacífico.

Es importante señalar que se ha logrado la construcción de una “Estrategia para la Reducción del Riesgo de Desastres, preparación y atención de Emergencias de la Región Asia Pacífico: 2009 – 2015” con una visión integral para el mediano plazo, como una respuesta efectiva del TFEP a la alta prioridad que APEC le viene dando a la preparación para emergencias y reducción del riesgo de desastres en la región.

La aprobación de este importante instrumento estratégico para la reducción del riesgo de desastres, en la región Asia Pacífico fue valorado por los Cancilleres de la región, quienes lo consideraron en la Declaración emitida en la reunión realizada el 19 de noviembre en la ciudad de Lima.

Cobra mayor relevancia, la Estrategia al ser considerada en la Declaración de Líderes (Presidentes) de la Región Asia – Pacífico, suscrita el día 21 de noviembre de 2008; convirtiéndose en un compromiso político del más alto nivel, para la reducción del riesgo de desastres.

Posteriormente el Perú fue invitado para conformar el Comité Ejecutivo del Task Force Emergency Preparedness, conjuntamente con Australia, China, Estados Unidos, Japón y Australia; así mismo, se le encargó liderar el proceso de implementación de la Estrategia, asumiendo de esta manera una gran responsabilidad.

Esta decisión es la expresión de la voluntad política y el esfuerzo integrador para el desarrollo sostenible de la región; que contribuirá a:

- Dotar al TFEP de un mecanismo de articulación de esfuerzos para la gestión del riesgo de desastres en la región Asia Pacífico.
- Abordar en forma articulada la problemática de los desastres en la región, actuando sobre las causas que la genera, para evitar el aumento de vulnerabilidades a través del tiempo, y por otro lado, enfrentar la situación actual de vulnerabilidades presentes no manejadas, lo que obliga a un esfuerzo importante en la gestión del riesgos de desastre.
- Definir un conjunto de políticas y orientaciones de mediano plazo, destinadas a lograr la reducción del riesgo de desastres, preparación en casos de emergencia y fomento de la resiliencia de las comunidades en la región, que contribuya con el desarrollo sostenible de las economías de APEC.



- Promover la reducción del riesgo y el impacto de los desastres, a través del fortalecimiento institucional; el establecimiento de políticas, estrategias y programas; del intercambio de experiencias; la creación de redes y del mejoramiento de la cooperación mutua en situaciones de desastres.
- Promover el desarrollo de procesos para generar aprendizajes y apropiaciones, divulgación, transferencia y distribución de conocimiento, incluyendo aspectos referidos a la interculturalidad, género, etéreo y discapacidad, en la agenda de la gestión del riesgo de desastres.
- El fortalecimiento de las capacidades y participación de actores para la gestión del riesgo de desastres y la preparación y atención de emergencias de las economías miembros de APEC, especialmente la de los países en desarrollo, con la finalidad de reducir el impacto de los desastres
- Promover la implementación de mecanismos de cooperación y coordinación con organismos internacionales para articular y armonizar políticas, estrategias y acciones para la reducción del riesgo de desastres y preparación y respuesta en casos de emergencia. Permitirá el logro de posiciones conjuntas y articuladas que promuevan los diálogos de la región con la comunidad internacional.
- Proporcionar un marco conceptual para la negociación de acuerdos de trabajo, el logro de visiones compartidas y el intercambio de experiencias en la gestión del riesgo de desastres entre las economías miembro de APEC.
- La articulación de las prioridades de APEC en la región, con las prioridades de Hyogo en el nivel global.
- La elaboración de Agendas Estratégicas por parte de las economías de acuerdo con su propia problemática y prioridades.
- Canalizar recursos de la cooperación internacional.

A continuación se presenta partes de “La Declaración de Lima”, que compete al tema de “Estrategia para la Reducción del Riesgo de Desastres, Preparación y Respuesta a Emergencias de la Región Asia Pacífico 2009 - 2015” :



**Asia-Pacific
Economic Cooperation**

(traducción preliminar no oficial)

DECIMO SEXTA REUNION DE LÍDERES DE APEC “UN NUEVO
COMPROMISO PARA EL DESARROLLO DEL ASIA-PACIFICO”

Lima, Perú, 22-23 Noviembre 2008.

“DECLARACION DE LIMA”

Nosotros, los Líderes de las Economías del Foro de Cooperación Económica Asia-Pacífico (APEC), nos reunimos en Lima, Perú, bajo el lema “Un Nuevo Compromiso por el Desarrollo del Asia-Pacífico”. El lema elegido por APEC 2008 enfatiza la importancia de reducir la diferencia entre las economías desarrolladas y las economías en desarrollo. Nos comprometemos a fortalecer la dimensión social de la globalización y a asegurar que todos los miembros y todos los sectores de nuestras economías puedan tener acceso a las habilidades y oportunidades para participar y beneficiarse del comercio y la inversión regional y global.

REDUCCIÓN DE RIESGOS, PREPARACIÓN Y GESTIÓN DE LOS DESASTRES

La frecuencia y la intensidad de los desastres naturales relacionados con la distorsión climática en la región se encuentran en incremento y la localización, y el crecimiento, de las ciudades y las grandes ciudades en las áreas vulnerables aumentan el impacto de los eventos catastróficos. Las mejoras por la reducción de



riesgos, la preparación y el manejo de los desastres es un problema de seguridad humana que la región hace frente. Estamos de acuerdo con el cambio en el área, que es significativo y es un crecimiento complicado que requiere de la cooperación internacional y la coordinación con el sector privado, de organizaciones internacionales y de organizaciones no gubernamentales.

Reconocemos que aun existen retos operativos importantes que responder frente a los desastres naturales en la región y que se requiere una mayor coordinación ante el creciente número de actores y sistemas de gestión de desastres. Estamos de acuerdo que necesitamos enfocarnos más en la reducción de los riesgos por los desastres, estar más preparados para atender las emergencias y fortalecer las capacidades nacionales de gestión en dicha área. En este sentido, celebramos la iniciativa sobre la Estrategia de Reducción de Riesgo de Desastres y Preparación y Respuesta ante las Emergencias de APEC presentada por el Perú; los Principios de APEC sobre la Respuesta a los Desastres Naturales y la Cooperación propuestos por China; la toma de inventario sobre las Necesidades de Fortalecimiento de las Capacidades de Gestión de Desastres; y la propuestas sobre las facilidades sobre la reducción de los riesgos del desastre y sus acoplamientos a las economías del APEC y el grupo de trabajo del APEC en el estado de preparación de la emergencia.

Hemos respaldado la prioridad que APEC ha brindado a promover la gestión de los riesgos, la solidez empresarial y la asociación del sector público y privado, y el apoyo de esfuerzos para preparar economías para la fase de recuperación. Hemos enseñado a los funcionarios a comprometerse en proyectos de capacidad de construcción a largo plazo dirigidos en acelerar la recuperación de áreas de desastre afectadas en las economías de APEC y apoyar la inclusión de la educación sobre temas de desastre en la currícula de las escuelas según corresponda.

CAMBIO CLIMATICO, SEGURIDAD DE ENERGIA Y DESARROLLO LIMPIO

Nuestra capacidad para confrontar el desafío del cambio climático exitosamente será crucial para el bienestar de futuras generaciones. Como un tema global, el cambio climático debe ser dirigido de una manera integral, a través de la cooperación internacional según el Marco de Convención de las UN sobre el cambio climático (UNFCCC) en el 2009. Es probable que la reducción de la pobreza sea más difícil en aquellas economías más vulnerables en vías de desarrollo frente a los efectos adversos del cambio climático y desastres naturales relacionados a ellos. Reafirmamos nuestro compromiso a la Declaración de los Líderes de APEC en Sydney sobre el cambio climático, seguridad de la energía y desarrollo limpio.

Apoyamos ahora la cooperación decisiva y efectiva a largo plazo, hasta el 2012 y más allá para dirigir el cambio climático según la UNFCCC, de acuerdo con el principio común pero diferenciado de responsabilidades y capacidades respectivas. Damos la bienvenida a las decisiones dadas por la comunidad internacional en la Conferencia del Cambio Climático de la ONU llevada a cabo en Bali en el 2007 y de los esfuerzos de construir un consenso sobre acción cooperativa a largo plazo, incluso una meta de la reducción global de las emisiones. Asimismo, consideramos la declaración en este aspecto por el G8 en la Cumbre de Hokkaido Toyako llevada a cabo en julio de este año. Reconocemos la diversidad económica y las diferentes circunstancias locales de las economías individuales de la APEC para abordar el cambio climático.

Reafirmamos nuestro compromiso a la Agenda de acción anunciada como parte de la Declaración de Sydney. Agradecemos y fortalecemos los esfuerzos individuales de las economías de APEC para satisfacer estas metas. También hemos acogido el establecimiento de la Red de Asia-Pacífico para la Gestión y Rehabilitación Forestal (APFNet) y apreciamos el compromiso de China para promover el apoyo financiero a esta iniciativa. Expresamos nuestro apoyo a la cooperación y fortalecimiento de la capacidad para la mitigación y adaptación del cambio climático, incluyendo los que promueven la transferencia del desarrollo y el despliegue de tecnologías limpias, y apreciamos el apoyo financiero de los Estados Unidos al Fondo de la Tecnología Limpia y además apreciamos el apoyo financiero de Australia, Japón y los Estados Unidos para los Fondos de Inversión Climática.

Reconocimos el valor de la conservación, gestión sostenible de los bosques y prácticas para el uso de las tierras y reforzamiento de los stocks de carbón en bosques y suelos agrícolas para el secuestro del carbón en la respuesta global ante el cambio climático.

Reconociendo que el cambio climático podría impedir las habilidades de las economías para lograr el crecimiento económico sostenible y reducir la pobreza, apoyamos firmemente la cooperación internacional y el fortalecimiento de la capacidad para la mitigación y adaptación como objetivos que deben perseguirse de la misma manera, incluyendo aquellos que promueven el desarrollo de la tecnología de baja emisión y transferencia y apoyo financiero a las economías en desarrollo. También hacemos un llamado a realizar esfuerzos adicionales y coordinados para comprender mejor las vulnerabilidades ocasionadas por el impacto del cambio climático en nuestros océanos y sus recursos para desarrollar estrategias de adaptación más



efectivas. Hemos respaldado la contribución positiva de la Declaración de los Principales Líderes de las Economías a la UNFCCC. Nos hemos comprometido a realizar una acción concertada bajo la ONU y los procesos complementarios para alcanzar un acuerdo de cambio climático equitativo y efectivo posterior al año 2012 en la Conferencia de Cambio Climático de la ONU en diciembre del año 2009.

Conscientes que el acceso a los recursos energéticos adecuados, confiables, limpios y que se puedan costear es vital para sostener la prosperidad económica en la región, hemos reafirmado nuestro compromiso a respaldar las necesidades de energía de las economías regionales promoviendo mercados energéticos abiertos y el libre comercio e inversión en energía. Dichos mercados son cruciales para el desarrollo de fuentes renovables de energía y la difusión de tecnologías energéticas de baja emisión, incluyendo fuentes y tecnologías energéticas de baja emisión, incluyendo fuentes y tecnologías energéticas nuevas y alternas. Alentamos a nuestros funcionarios a promover dichos desarrollos y los urgimos a buscar las eficiencias energéticas regionales y maximizar el desarrollo potencial de la tecnología de energía limpia.

Fortalecer APEC

APEC es el foro preeminente para la cooperación económica en la región. Estamos comprometidos a fortalecer los procesos institucionales de APEC para asegurar que siga respondiendo al ambiente global que está en constante cambio. La acción de mutua cooperación dentro de APEC puede contribuir a lograr mejores resultados para los importantes retos internacionales que enfrentamos. Hemos acogido el consejo de los Ministros de APEC sobre el establecimiento exitoso de la Unidad de Apoyo de Políticas en la Secretaría de APEC así como el avance en la designación de un Director Ejecutivo con un periodo fijo.

Respaldamos en su totalidad la Declaración Conjunta de los Ministros en la 20ª Reunión Ministerial de APEC.

Hemos acogido la invitación del Primer Ministro de Singapur para reunirnos nuevamente en Singapur en el año 2009.



Fuente: Secretaría Permanente de los Consejos Consultivos y de Coordinación del INDECI

COMPENDIO ESTADÍSTICO DE PREVENCIÓN Y ATENCIÓN DE DESASTRES 2008



OTRAS ESTADÍSTICAS

A large, white, serif capital letter 'V' is centered within a solid orange square.





V OTRAS ESTADÍSTICAS 2008

En este capítulo se presenta información estadística del año 2008 relacionada a:

- Sismos ocurridos en el territorio nacional
- Sismos ocurridos a Nivel Internacional
- Convenios suscritos por el INDECI y
- Resultados Definitivos de los Censos Nacionales 2007.

Sismos Nacionales

La publicación incluye los sismos, percibidos por la población, que han ocurrido en el territorio nacional durante el año 2008, los mismos que han sido reportados por el Instituto Geofísico del Perú, sumando 121 sismos; para tal efecto el Instituto Nacional de Defensa Civil ha elaborado un formato de Boletín Sísmico que consta de las siguientes partes:

- Información con datos del sismo
- Información complementaria
- Mapa de la Ubicación Geográfica del Sismo
- Recomendaciones
- Escala de Intensidad.

Para facilitar al usuario la ubicación de los sismos a nivel nacional, a manera de guía se ha elaborado un cuadro de los Boletines Sísmicos Sensibles titulado: “Estadísticas de Sismos reportados al Centro de Operaciones de Emergencia – COE 2008”, en orden cronológico de ocurrencias. Para mayor detalle sírvase visitar la página Web del INDECI o de la Biblioteca Virtual del INDECI cuyas direcciones electrónicas son: <http://www.indeci.gob.pe/> y <http://bvpad.indeci.gob.pe/html/es/home.html> respectivamente.

Sismos Internacionales

El Centro de Operaciones de Emergencia Nacional (COEN), también cuenta con un registro de sismos ocurridos a nivel internacional, el mismo que tiene como fuente el Servicio Geológico de los Estados Unidos, precisando que en el año 2008, dicha entidad a reportado 47 eventos y todos ellos superan los 6 grados de magnitud medidos en la escala de Richter; mayor información de estos eventos se encuentra en la siguiente dirección electrónica: <http://earthquake.usgs.gov/eqcenter/eqinthenews/2008//>, página del servicio geológico de los Estados Unidos.

Convenios

Aquí se presenta, los Convenios nacionales e internacionales vigentes que el INDECI ha suscrito con diversas entidades, mencionando que la mayor parte de ellos han sido suscritos con los Gobiernos Regionales y con las universidades del país, en diversos campos.

Censos Nacionales 2007

En la última parte de este capítulo, se muestra los resultados de los censos de población del año 2007, realizado por el Instituto Nacional de Estadística e Informática, indicando que la población del Perú asciende a 27 millones 412 mil 157 habitantes, manifestando también que tiene una población mediana, es decir aproximadamente el 50% de la población está compuesta por hombres y el otro 50% compuesto por mujeres; se observa también que el 75,92% de la población se ubica en la parte urbana y el 24,08% pertenece a la parte rural. Finalmente se presenta la información de la población por grupos especiales de edad según departamento.





5.1 Sismos

5.1.1 A nivel nacional

5.1.2 A nivel Internacional





5.1. SISMOS

5.1.1 ESTADÍSTICAS DE SISMOS NACIONALES REPORTADOS AL CENTRO DE OPERACIONES DE EMERGENCIA - COE: 2008"

N° BOLETÍN	FECHA LOCAL	HORA LOCAL	UBICACIÓN GEOGRÁFICA	MAGNITUD (ER)	PROFUNDIDAD (KM)
			REGIÓN		
01	02/01/2008	07:33:18 p.m.	Cañete - Lima, Chincha - Ica.	4,1	3,6
02	02/01/2008	06:26:57 p.m.	Caraveli, Ill Arequipa - Arequipa.	4,7	3,8
03	09/01/2008	12:44:59 a.m.	Pisco - Ica.	4,1	3,7
04	11/01/2008	10:48:13 p.m.	Chepen, Chiclayo - La Libertad.	4,8	4,2
05	15/01/2008	06:34:53 p.m.	Camaná - Arequipa.	4,0	3,8
06	18/01/2008	03:36:49 a.m.	Chala - Arequipa.	4,1	4,1
07	18/01/2008	06:47:02 p.m.	Palpa, Nazca - Ica.	5,0	3,9
08	21/01/2008	09:46:51 p.m.	Chosica - Lima.	3,5	3,0
09	25/01/2008	06:13:46 a.m.	Arequipa.	4,3	4,4
10	28/01/2008	03:16:50 p.m.	Campo Armiño - Huancavelica.	3,6	4,1
11	30/01/2008	09:00:54 a.m.	Arequipa-	3,5	4,7
12	04/02/2008	12:01:30 p.m.	Tacna.	6,3	4,8
13	04/02/2008	04:45:55 p.m.	Campo Armino - Huancavelica.	3,5	3,8
14	12/02/2008	11:53:27 p.m.	Cotahuasi - Arequipa.	4,4	3,9
15	16/02/2008	07:47:42 p.m.	Cañete - Lima.	4,8	4,3
16	29/02/2008	12:01:39 a.m.	Chincha - Ica.	3,9	4,3
17	01/03/2008	08:12:30 p.m.	Huamachuco-Cajabamba- La Libertad.	4,6	3,0
18	03/03/2008	10:52:17 a.m.	Pisco - Ica.	4,4	3,9
19	04/03/2008	09:47:08 a.m.	Satipo-Andamarca-Junín.	4,2	3,6
20	07/03/2008	05:35:00 p.m.	Locumba - Tacna.	5,0	4,2
21	08/03/2008	06:51:10 p.m.	San Vicente de Cañete - Lima	4,7	3,9
22	11/03/2008	07:47:03 p.m.	Atico .	4,3	3,9
23	11/03/2008	11:02:49 p.m.	Calango Chilca - Lima.	3,9	4,3
24	11/03/2008	03:32:15 p.m.	Toquepala, Locumba - Tacna.	3,9	4,2
25	16/03/2008	05:43:10 a.m.	Candarave.	4,6	4,1
26	16/03/2008	07:37:55 a.m.	Ferreñafe, Il Chiclayo.	4,6	3,9
27	16/03/2008	05:05:03 p.m.	Pimentel - Chiclayo.	4,0	4,2
28	24/03/2008	12:06:59 a.m.	Pisco - Chincha, Ica.	3,9	4,0
29	29/03/2008	07:51:23 a.m.	Lima, Callao, Ancón.	5,3	4,0
30	03/04/2008	05:07:02 a.m.	Abancay - Apurímac.	4,1	4,0
31	09/04/2008	04:10:43 p.m.	Juanjui - San Martín.	4,4	4,1
32	10/04/2008	10:17:12 a.m.	Pisco, Ica.	3,8	4,0
33	12/04/2008	02:47:28 p.m.	Callao - Lima.	3,9	4,0
34	15/04/2008	01:22:36 a.m.	Pisco, Chincha - Ica.	4,9	3,9
35	16/04/2008	06:03:17 a.m.	Lima, Callao.	4,0	4,3
36	17/04/2008	02:24:51 a.m.	Tacna.	4,3	3,9
37	18/04/2008	01:20:36 a.m.	Pisco - Ica.	4,2	5,2
38	24/04/2008	06:11:37 p.m.	Mollendo - Arequipa.	3,8	4,4
39	28/04/2008	07:39:45 p.m.	Pisco - Ica.	4,1	3,9
40	01/05/2008	08:56:21 a.m.	Chimbote - Ancash.	4,2	4,3
41	05/05/2008	01:58:58 a.m.	Tacna.	3,7	4,6
42	17/05/2008	02:39:23 p.m.	Chincha - Ica.	4,1	3,8
43	17/05/2008	11:53:04 p.m.	Pisco - Ica.	4,0	3,9
44	20/05/2008	04:37:04 p.m.	Pucallpa - Ucayali	5,0	5,9
45	03/06/2008	03:32:09 p.m.	Abancay - Apurímac.	3,7	4,1
46	05/06/2008	06:49:52 a.m.	Ica.	4,5	5,0
47	07/06/2008	08:06:29 a.m.	Lima.	5,0	4,3
48	26/06/2008	08:43:50 a.m.	Ica.	4,0	4,6
49	30/06/2008	07:17:26 p.m.	Huancabamba, Pozuzo, Oxapampa.	5,3	3,6
50	30/06/2008	08:04:13 p.m.	Pozuzo - Pasco.	4,4	3,6
51	03/07/2008	03:09:19 a.m.	Nazca-Ica.	3,8	4,4



N° BOLETÍN	FECHA LOCAL	HORA LOCAL	UBICACIÓN GEOGRÁFICA	MAGNITUD (ER)	PROFUNDIDAD (KM)
			REGIÓN		
52	03/07/2008	12:14:36 p.m.	Callao - Lima.	3,8	4,3
53	04/07/2008	02:28:44 p.m.	Huancabamba, Pozuzo, Oxapampa.	3,7	4,1
54	04/07/2008	10:46:24 p.m.	Huancabamba, Oxapampa.	3,6	3,8
55	05/07/2008	08:28:09 a.m.	Pausa-Ayacucho/Caraveli-Arequipa.	4,1	4,0
56	06/07/2008	04:34:24 a.m.	Ilo - Moquegua.	3,9	3,7
57	06/07/2008	06:16:02 p.m.	Chimbote - Ancash.	4,5	4,1
58	08/07/2008	04:13:01 a.m.	Chuquibamba, Mollendo, Arequipa.	5,8	4,0
59	08/07/2008	04:13:10 a.m.	Aplao- Arequipa, Chuquibamba.	5,8	4,4
60	08/07/2008	10:25:22 p.m.	Concepción-Jauja.	4,0	4,3
61	08/07/2008	11:11:04 p.m.	Concepción.	3,8	3,8
62	09/07/2008	02:01:43 a.m.	Huancabamba-Pasco.	4,3	4,0
63	09/07/2008	04:04:47 a.m.	Chincha Alta . Pisco.	4,4	5,8
64	14/07/2008	05:15:01 a.m.	Callao, Lima-Huaral-Chosica.	4,0	5,8
65	14/07/2008	05:36:58 p.m.	Huancabamba-Pozuzo Oxapampa	4,1	4,5
66	16/07/2008	03:33:26 p.m.	Huancabamba.	3,7	3,9
67	19/07/2008	05:48:55 a.m.	Pozuzo - Pasco.	4,0	4,1
68	23/07/2008	09:21:31 p.m.	Yanaoca, Yauri.	3,8	3,6
69	28/07/2008	01:18:34 p.m.	Sicuaní-Cuzco.	4,1	3,7
70	06/08/2008	05:03:11 p.m.	Chalhuanca - Andahuaylas	4,3	3,8
71	08/08/2008	02:36:21 a.m.	Atalaya - Ucayali	4,4	3,8
72	10/08/2008	8.01:19	Pisco	3,6	4,4
73	18/08/2008	01:18:44 a.m.	Chincha	3,6	5,3
74	18/08/2008	10:38:08 a.m.	Bayóvar	4,6	4,0
75	19/08/2008	08:38:02 p.m.	Chincha, II-III Pisco Cañete II Ica	4,3	5,0
76	22/08/2008	04:03:19 p.m.	Pucallpa - Ucayali	5,0	4,5
77	25/08/2008	04:06:35 a.m.	Santiago de Chuco-Huamachuco.	4,1	3,7
78	26/08/2008	04:00:36 p.m.	Pucallpa - Ucayali	5,9	5,0
79	03/09/2008	08:02:21 a.m.	Oxapampa - Pasco	3,9	4,0
80	04/09/2008	01:21:51 a.m.	Chala - Arequipa	3,8	4,1
81	05/09/2008	07:29:59 a.m.	Ica-Pisco,Palpa y Chincha.	4,6	3,7
82	07/09/2008	05:49:54 a.m.	Supe,Barranca-Huacho,Lima.	4,3	4,2
83	12/09/2008	02:46:04 a.m.	Huancabamba - Pasco.	3,9	4,1
84	16/09/2008	07:20:20 a.m.	Chimbote - Ancash.	4,4	3,8
85	20/09/2008	09:43:04 a.m.	Atico-Chala; II Palpa, Caravelí, Arequipa, Ica, Marcona.	5,2	4,2
86	21/09/2008	02:15:06 p.m.	Mollendo - Arequipa.	3,9	4,3
87	27/09/2008	06:02:40 p.m.	Ancash	4,3	4,0
88	30/09/2008	08:38:11 p.m.	Tamboraqui, III en San Mateo, Lima	3,9	4,9
89	05/10/2008	07:29:36 a.m.	Arequipa.	4,0	3,9
90	06/10/2008	07:51:21 p.m.	Lima.	4,0	3,8
91	10/10/2008	12:11:15 a.m.	Chala - Arequipa	4,1	4,4
92	15/10/2008	03:15:23 p.m.	Ica	4,0	4,1
93	19/10/2008	05:19:21 a.m.	Chiclayo - Lambayeque	4,0	5,3
94	19/10/2008	11:27:16 p.m.	San Vicente de Cañete - Lima	4,0	3,9
95	20/10/2008	12:05:49 p.m.	Salaverry- Chimbote- La Libertad	4,2	4,0
96	19/10/2008	10:38:32 p.m.	Chosica -Lima	3,9	4,6
97	29/10/2008	06:00:00 p.m.	Pisco	4,1	4,6
98	30/10/2008	10:47:37 a.m.	Pisco	4,2	3,9
99	01/11/2008	03:40:27 p.m.	Lima, Canta, Chincha	4,3	3,9
100	02/11/2008	11:05:54 a.m.	Pisco, Chincha - Ica.	3,9	4,3
101	03/11/2008	10:20:40 p.m.	Chimbote - Ancash.	3,9	4,7
102	10/11/2008	11:00:23 a.m.	Chimbote- Salaverry	4,2	5,0
103	10/11/2008	02:31:52 p.m.	Cerro de Pasco- Huancabamba	3,6	4,2
104	12/11/2008	06:42:47 a.m.	Sta. María de Nieva - Amazonas	3,9	4,4
105	15/11/2008	01:11:02 a.m.	Campo Armiño - Huancavelica	3,0	4,6

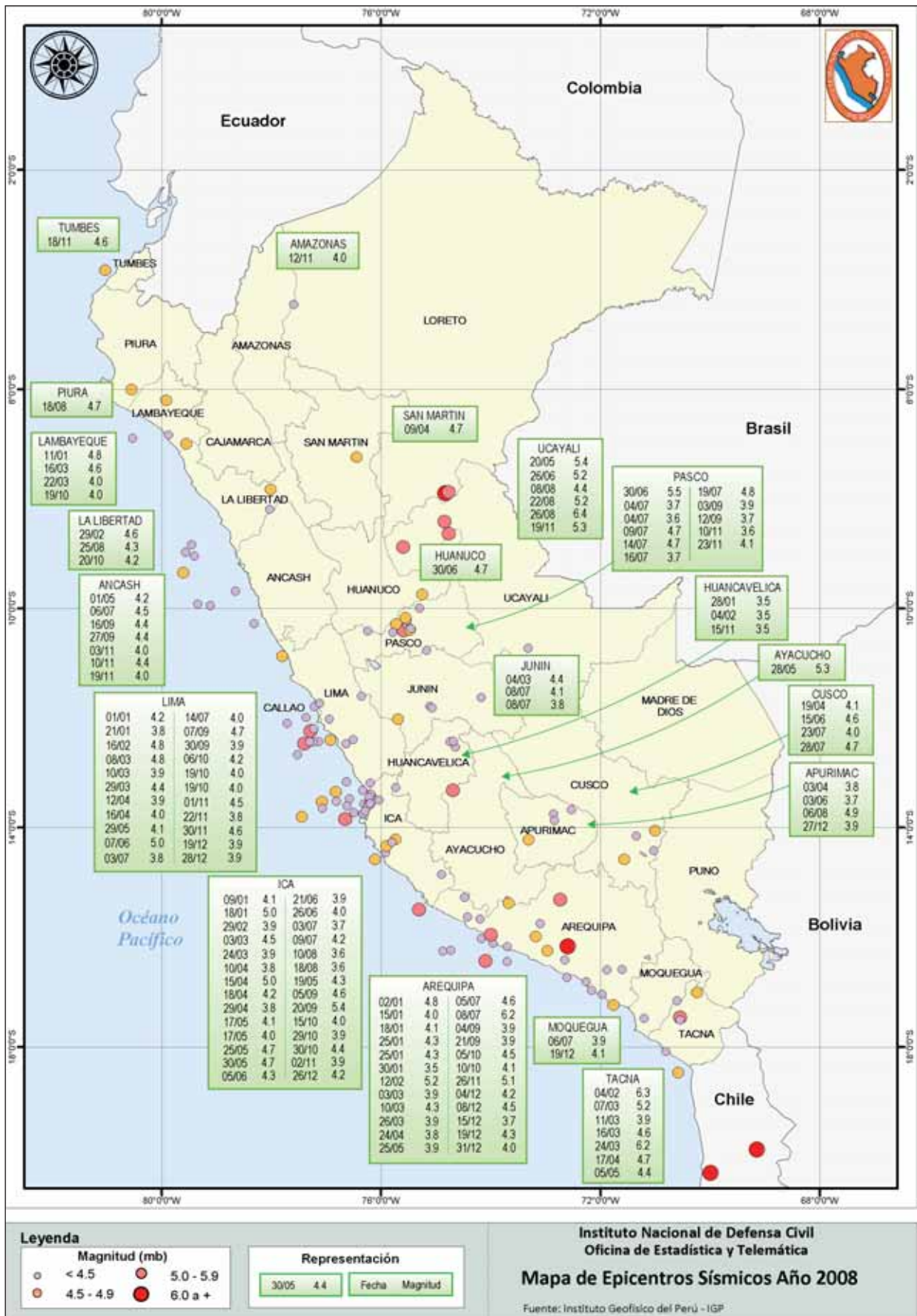


N° BOLETÍN	FECHA LOCAL	HORA LOCAL	UBICACIÓN GEOGRÁFICA	MAGNITUD (ER)	PROFUNDIDAD (KM)
			REGIÓN		
106	18/11/2008	11:22:23 a.m.	Mancora - Piura	4,3	3,9
107	19/11/2008	07:49:47 a.m.	Pucallpa y Contamana	4,3	4,8
108	19/11/2008	03:11:40 a.m.	Huarmey - Ancash	3,9	4,4
109	22/11/2008	02:20:24 a.m.	Callao- Lima	3,8	3,5
110	26/11/2008	10:05:02 p.m.	Arequipa.	4,8	6,3
111	30/11/2008	07:05:17 p.m.	Yauyos - Concepcion - Junin	4,7	3,5
112	04/12/2008	09:00:22 p.m.	Chala - Arequipa	4,1	3,6
113	08/12/2008	10:47:32 a.m.	Punta de Bombon- Mollendo; Arequipa	4,4	4,3
114	15/12/2008	06:02:10 a.m.	Mollendo - Arequipa.	3,0	3,5
115	19/12/2008	01:16:44 a.m.	Ocoña- Arequipa	3,9	5,0
116	19/12/2008	01:43:54 a.m.	Chuquibamba - Arequipa.	4,1	4,1
117	19/12/2008	06:36:27 a.m.	Callao - Lima.	3,8	4,0
118	26/12/2008	03:52:25 p.m.	Pisco, Chincha alta- Ica	4,2	4,8
119	27/12/2008	08:38:38 p.m.	Abancay - Apurímac.	3,7	4,1
120	28/12/2008	11:26:06 a.m.	Ancon- Lima	3,8	4,7
121	30/12/2008	09:25:27 p.m.	Camana- Arequipa	3,6	4,1

Mayor detalle en Boletines Sísmicos: <http://bvpad.indeci.gob.pe/html/es/home.html>

Fuente: INDECI-SINPAD/IGP

Elaboración : Oficina de Estadística y Telemática del INDECI





5.1.2 ESTADÍSTICAS DE SISMOS INTERNACIONALES REPORTADOS AL CENTRO DE OPERACIONES - COE: 2008

Nº BOLETÍN	HORA GMT	FECHA GMT	UBICACIÓN GEOGRÁFICA	MAGNITUD (ER)	PROFUNDIDAD (KM)
01	11:01:05 a.m.	05/02/2008	Islas de la Reina Charlotte, Canada	6,6	10
02	05:01:29 p.m.	04/02/2008	Tarapaca, Chile	6,3	32
03	09:38:14 a.m.	08/02/2008	Norte de la Cordillera del Atlantico Medio	6,9	10
04	12:22:02 p.m.	10/02/2008	Sur de las Islas Sandwich	6,6	8
05	12:50:20 p.m.	12/02/2008	Oaxaca, Mexico	6,5	100
06	10:09:23 a.m.	14/02/2008	Sur de Grecia	6,9	29
07	08:08:32 a.m.	20/02/2008	Simeulue, Indonesia	7,4	35
08	02:16:02 p.m.	21/02/2008	Nevada	6,0	7
09	03:57:20 p.m.	23/02/2008	Sur de las Islas Sandwich	6,8	10
10	08:36:35 a.m.	25/02/2008	Islas de Kepulauan Mentawai, Indonesia	7,2	35
11	02:11:14 p.m.	03/03/2008	Islas de Filipinas	6,9	24
12	11:23:34 a.m.	12/03/2008	Vanuatu	6,4	10
13	10:33:00 p.m.	20/03/2008	Borde de la Region Xinjiang-Xizang	7,2	23
14	12:46:12 p.m.	09/04/2008	Islas de la Lealtad	7,3	33
15	12:30:11 a.m.	12/04/2008	Isla de Macquarie	7,1	10
16	05:54:19 a.m.	16/04/2008	Islas Andreanof, Alaska	6,6	13
17	01:33:36 a.m.	02/05/2008	Islas Andreanof, Alaska	6,6	14
18	04:45:19 p.m.	07/05/2008	Cerca de la Costa Este de Honshu, Japon	6,8	37
19	09:51:29 p.m.	09/05/2008	Guam	6,7	76
20	06:28:01 a.m.	12/05/2008	Este de Sichuan, China	7,9	19
21	12:25:30 p.m.	08/06/2008	Grecia	6,4	16
22	11:43:46 p.m.	13/06/2008	Este de Honshu, Japon	6,9	10
23	09:19:15 p.m.	26/06/2008	Tonga	6,1	38
24	11:40:14 a.m.	27/06/2008	Islas de Andaman, India	6,6	17
25	06:17:43 a.m.	30/06/2008	Islas del Sur de Sandwich	7,0	10
26	02:12:04 a.m.	05/07/2008	Mar de Okhotsk	7,7	636
27	02:39:28 a.m.	19/07/2008	Costa Este de Honshu, Japon	7,0	22
28	09:27:01 a.m.	19/07/2008	Islas de Santa Cruz	6,6	10
29	03:26:19 p.m.	23/07/2008	Este de Honshu, Japon	6,8	108
30	06:52:08 p.m.	08/09/2008	Vanuatu	6,9	122
31	12:00:03 a.m.	11/09/2008	Halmahera, Indonesia	6,6	98
32	12:20:52 a.m.	11/09/2008	Hokkaido, Japon	6,8	35
33	03:19:31 p.m.	29/09/2008	Islas Kermadec, Nueva Zelanda	7,0	36
34	09:12:36 a.m.	05/10/2008	Islas Kermadec, Nueva Zelanda	6,2	10
35	03:52:49 p.m.	05/10/2008	Kyrgyzstan	6,7	28
36	08:30:45 a.m.	06/10/2008	Este de Xizang	6,4	12
37	10:40:16 a.m.	11/10/2008	Region de las Islas Virgenes	6,1	26
38	07:41:26 p.m.	16/10/2008	Offshore Chiapas, Mexico	6,6	24
39	05:10:33 a.m.	19/10/2008	Tonga	6,9	29
40	11:09:58 p.m.	28/10/2008	Pakistan	6,4	15
41	01:02:02 a.m.	10/11/2008	Norte Deqinghai, China	6,3	19
42	05:02:32 p.m.	16/11/2008	Minahasa, Sulawesi, Indonesia	7,4	30
43	04:00:59 p.m.	22/11/2008	Sur de Sumatra, Indonesia	6,4	10
44	04:01:39 p.m.	22/11/2008	Sureste de las Islas de Lealtad	6,4	59
45	09:02:58 a.m.	24/11/2008	Mar de Okhotsk	7,3	492
46	06:24:00 a.m.	09/12/2008	Region de las Islas Kermadec	6,8	18
47	10:29:21 a.m.	20/12/2008	Costa Este de Honshu, Japon	6,3	10

Fuente: United States Geological Survey - USGS

Mayor Información en la página Web del USGS :Page URL: <http://earthquake.usgs.gov/>

Elaboración : Oficina de Estadística y Telemática del INDECI





5.2 Convenios suscritos por el INDECI

- 5.2.1 Nacionales
- 5.2.2 Internacionales





5.2 CONVENIOS

5.2.1 CONVENIOS SUSCRITOS POR EL INDECI - NACIONALES

5.2.1.1 CONVENIOS DEL INDECI CON LOS GOBIERNOS REGIONALES

ENTIDAD	PROMOTOR	FECHA SUSCRIPCIÓN	VIGENTE HASTA	TIPO
Gobierno Regional Cajamarca	INDECI	24/02/2003	Indeterminado	Inter-institucional
Gobierno Regional Apurímac	INDECI	03/03/2003	Indeterminado	Inter-institucional
Gobierno Regional La Libertad	INDECI	15/04/2003	Indeterminado	Inter-institucional
Gobierno Regional San Martín	INDECI	24.05.2007	24.05.2009	Marco
Gobierno Regional La Libertad	INDECI	28/04/2003	Indeterminado	Marco
Gobierno Regional Madre de Dios	INDECI	09.08.2007	09.08.2009	No indica
Gobierno Regional Madre de Dios "Apoyo a la Gestión"	INDECI	10.04.2007	10.04.2009	Marco
Gobierno Regional Amazonas	INDECI	09.08.2007	09.08.2009	Marco
Gobierno Regional Ancash	INDECI	31.05.2007	31.05.2009	Marco
Gobierno Regional Cajamarca	INDECI	22.08.2007	22.08.2008	Marco
Gobierno Regional Tumbes	INDECI	09.08.2007	09.08.2009	Marco
Gobierno Regional Pasco	INDECI	30.05.2007	30.05.2009	Marco
Gobierno Regional Lambayeque	INDECI	09.08.2007	09.08.2009	Marco
Gobierno Regional Lima	INDECI	06.06.2007	06.06.2009	Marco
Gobierno Regional Ica	INDECI	30.05.2007	30.05.2009	Marco
Gobierno Regional Ayacucho	INDECI	31.07.2007	31.07.2009	Marco
Gobierno Regional Huancavelica	INDECI	29.05.2007	29.05.2009	Marco
Gobierno Regional Cusco	INDECI	31.07.2007	31.07.2009	Marco
Gobierno Regional Loreto	INDECI	17.09.2007	17.09.2009	Marco
Gobierno Regional Callao	INDECI	12.08.2007	12.08.2009	Marco
Gobierno Regional Arequipa	INDECI	17.07.2007	17.07.2009	No Indica
Gobierno Regional Ucayali (Convenio de Gestión entre el INDECI, OPD de la PCM)	INDECI	02.06.2007	06.06.2009	No Indica

5.2.1.2 CONVENIOS DEL INDECI CON LA DIRECCIONES REGIONALES DE EDUCACIÓN

ENTIDAD	PROMOTOR	FECHA SUSCRIPCIÓN	VIGENTE HASTA	TIPO
Gobierno Regional Lambayeque	INDECI – DINAEC	23.07.2007	23.07.2009	Marco
Gobierno Regional Madre de Dios	INDECI – DINAEC	16.04.2007	16.04.2009	Marco
Gobierno Regional La Libertad	INDECI – DINAEC	16.04.2007	16.04.2009	Marco
Gobierno Regional Ancash	INDECI – DINAEC	11.05.2007	11.05.2009	Marco
Gobierno Regional Callao	INDECI – DINAEC	02.05.2007	02.05.2009	Marco
Gobierno Regional Ica	INDECI – DINAEC	14.03.2008	14.03.2010	Marco
Gobierno Regional Piura	INDECI – DINAEC	16.06.2008	14.03.2010	Marco
Gobierno Regional Ucayali	INDECI – DINAEC	16.04.2008	16.04.2010	Marco
Gobierno Regional Huancavelica	INDECI – DINAEC	11.04.2008	11.04.2010	Marco
Gobierno Regional Arequipa	INDECI – DINAEC	26.02.2010	26.02.2010	Marco

5.2.1.3 CONVENIOS DEL INDECI CON ORGANISMOS NO GUBERNAMENTALES - ONG'S

ENTIDAD	PROMOTOR	FECHA SUSCRIPCIÓN	VIGENTE HASTA	TIPO
Acción por los Niños	INDECI – DNPE	11/06/2007	11.06.2009	Marco
WORLD WILDLIFE FUND (INC-WWF-OPP)	INDECI	27/02/2008	27.07.2010	Marco



5.2.1.4 CONVENIOS DEL INDECI CON UNIVERSIDADES

ENTIDAD	PROMOTOR	FECHA SUSCRIPCIÓN	VIGENTE HASTA	TIPO
Univ. Nacional de Cajamarca	INDECI	10/08/2001	Vigente	Marco/ Renovación Automática
Univ. Nacional de Callao	INDECI	30/10/2001	Vigente	Marco/ Renovación Automática
Universidad Nacional San Antonio Abad del Cusco	INDECI	19.02.2007	19.02.2009	Marco/ Renovación Automática
Univ. Nacional de Piura	INDECI	25/07/2001	Vigente	Marco/ Renovación Automática
Univ. Nacional San Luis Gonzaga de Ica (1er addendum al 2do)	INDECI	20/03/2002	Vigente	Marco/ Renovación Automática
Universidad Nacional de San Agustín (UNSA) de Arequipa	INDECI	13.03.2007	13.03.2009	Marco/ Renovación Automática
Univ. Nacional Agraria La Molina - Perú	INDECI	15.06.2001	15.06.2006	Marco/ Renovación Automática
Univ. Ricardo Palma	INDECI	05.11.2001	05.11.2006	Marco/ Renovación Automática
Univ. Jorge Basadre Grohman	INDECI	05.07.2001	05.07.2006	Marco/ Renovación Automática
Univ. Privada Antonio Guillermo Urrelo de Cajamarca	DRDC PIURA	31/08/2001	Vigente	Marco/ Renovación Automática
Universidad Nacional San Luis Gonzaga de Ica	INDECI	16.07.2006	16.07.2008	Marco/ Renovación Automática
Univ. Nacional de Ingeniería	INDECI	03/08/2001	Vigente	Marco/especifico
Univ. Nacional de Ingeniería	INDECI – DNP	17/08/2003	Indeterminada	Especifico
Univ. Nacional de San Marcos / Conv. Especifico con Fac. Ciencias Sociales	INDECI	22/07/2004	Vigente	Especifico/ Renovación Automática
Universidad Nacional César Vallejo	INDECI	16.08.2006	16.08.2008	Especifico/ Renovación Automática
Universidad Nacional San Luis Gonzaga de Ica	INDECI	21.02.2007	21.02.2008	Especifico/ Renovación Automática
Universidad Católica de Santa María -Arequipa	INDECI	18.01.2007	18.01.2008	Especifico/ Renovación Automática
Universidad de Huánuco		31.05.2007	31.05.2008	Especifico/ Renovación Automática
Univ. Ricardo Palma (Fac. de Ing.)	INDECI	13/06/2007	13.06.2008	Especifico/ Renovación Automática
Universidad Cesar Vallejo	INDECI	09.08.2007	09.08.2008	Especifico/ Renovación Automática
Universidad Tecnológica del Perú-UTP	INDECI	11.06.2007	11.06.2008	Especifico/ Renovación Automática
Universidad Nacional "Toribio Rodriguez de Mendoza	INDECI	26.11.2007	26.11.2009	Marco
Universidad Peruana los Andes	INDECI	15.10.2007	15.10.2009	Marco
Universidad Nacional Hemilio Valdizan	INDECI	24.09.2007	29.09.2009	Marco
Universidad Señor de Sipan	INDECI	07.08.2007	07.08.2008	Especifico/ Renovación Automática
Universidad Católica Sedes Sapientiae	INDECI	18.02.08	18.02.2010	Marco/especifico
Univ. Nacional de Tumbes	INDECI	05/03/2008	05.03.2009	Especifico
Univ. Continental de Ciências e Ingenierías SAC.	INDECI	19.03.2008	19.03.2010	Marco
Universidad San Martín de Porres	INDECI	17.04.2008	02.04.2010	Marco
Universidad Alas Peruanas	INDECI	22.11.2006	22.11.2008	Especifico



5.2.1.5 CONVENIOS DEL INDECI CON INSTITUCIONES

ENTIDAD	PROMOTOR	FECHA SUSCRIPCIÓN	VIGENTE HASTA	TIPO
Sociedad Peruana de la Cruz Roja	INDECI – DNPE	Nov / 2001	Nov. 2006	Marco/ Renovación Automática
Consejo Transitorio de Administración Regional Ayacucho	INDECI	20/07/2001	Vigente	Indefinida
Consejo Transitorio de Administración Regional La Libertad	INDECI - DINAEC	21/06/2001	Vigente	Indefinida
Consejo Transitorio de Administración Regional Ica	INDECI - DNP	12/03/2002	Indefinida	Marco
Asociación Civil Radio Club	INDECI	2004		Marco / Indefinida
Asociación Peruana de Seguros – APESEG, Universidad Nacional de Ingeniería- CISMID, Municipalidad Provincial del Callao - MPC	INDECI	12.05.2005	12.05.2006	Renovación Automática
Instituto Peruano de Energía Nuclear IPEN	INDECI	18.02.2005	Indefinida	Marco / Indefinida
Red Peruana de Bibliotecas en Salud	INDECI	07.11.2005	07.11.2005	Renovación Automática
INICTEL	INDECI	27.07.2005		Marco / Indefinida
Instituto Geológico Minero y Metalúrgico	INDECI	19.09.2007	15.06.2009	Marco
Instituto Metropolitano de Planificación (IMP)	INDECI	15.06.2007	Vigente	Marco
EPENSA	INDECI	20.12.2008	20.12.2009	Renovación Automática

5.2.1.6 CONVENIOS DEL INDECI CON MUNICIPALIDADES

ENTIDAD	PROMOTOR	FECHA SUSCRIPCIÓN	VIGENTE HASTA	TIPO
Municipalidad Distrital de San Ramón	INDECI	14.05.2007	14.05.2009	Marco
Municipalidad Distrital de Imperial	INDECI	04.06.2007	04.06.2009	Marco
Municipalidad Provincial de Chachapoyas	INDECI	26.12.2007	26.12.2009	Marco
Municipalidad Metropolitana de Lima	INDECI	22.08.08	22.08.2010	Marco
Municipalidad de Miraflores	INDECI	29.02.08	29.02.2010	Marco

5.2.1.7 CONVENIOS DEL INDECI CON SECTORES

ENTIDAD	PROMOTOR	FECHA SUSCRIPCIÓN	VIGENTE HASTA	TIPO
Ministerio de Salud	INDECI	25.07.2006	25.07.2009	No Indica
Ministerio de Educación	INDECI	03.04.2008	03.04.2011	Marco

5.2.1.8 CONVENIOS DEL INDECI CON ORGANISMOS PÚBLICOS DESCENTRALIZADOS-OPD'S

ENTIDAD	PROMOTOR	FECHA SUSCRIPCIÓN	VIGENTE HASTA	TIPO
Programa de Emergencia Social Productivo Urbano "A trabajar Urbano"	INDECI	15.04.2007	15.04.2009	
SENCICO N° 17	INDECI	28.09.2007	28.09.2012	
SENAMHI	INDECI	09.04.2008	09.04.2008	Específico / Renovación Automática
SENAMHI	INDECI	09.04.2008	09.04.2013	Marco / Renovación Automática

Fuente: Secretaría General - Intranet - INDECI
Elaboración: Oficina de Estadística y Telemática - INDECI

**5.2.2 CONVENIOS SUSCRITOS POR EL INDECI - INTERNACIONALES**

GOBIERNO	PROMOTOR	FECHA SUSCRIPCIÓN	VIGENTE HASTA	TIPO
Gobierno de la Federación Rusia	INDECI	03/07/2000	03/07/2002	Acuerdo de Cooperación en Casos de Desastres
Agencia Suiza para el Desarrollo y la Cooperación	INDECI	21/09/2004	Indefinida	Acuerdo de Cooperación en Casos de Desastres
REMIFOR – FRANCIA	INDECI	16.01.2006	21.08.2010	Renovación Automática
Consortio Internacional de Deslizamientos respecto a la implementación del Proyecto de Transferencia y Construcción de Capacidades para fortalecer la reducción del Riesgo de Deslizamientos a través del establecimientos de Tareas comunales para preparación ante el Desastre – Aguas Calientes- Aguas	INDECI	21.08.2007	21.08.2010	
UNICEF	INDECI	11.06.2008	11.06.2009	Marco
ACCORD	INDECI	18.08.2008	18.03.2010	Marco

Fuente: Secretaría General - Intranet - INDECI

Elaboración: Oficina de Estadística y Telemática - INDECI



- 5.3 Resultados Definitivos de los Censos Nacionales
 - 5.3.1 Población total del Perú
 - 5.3.2 Población por grupos especiales de edad
 - 5.3.3 Población por sexo y según departamento



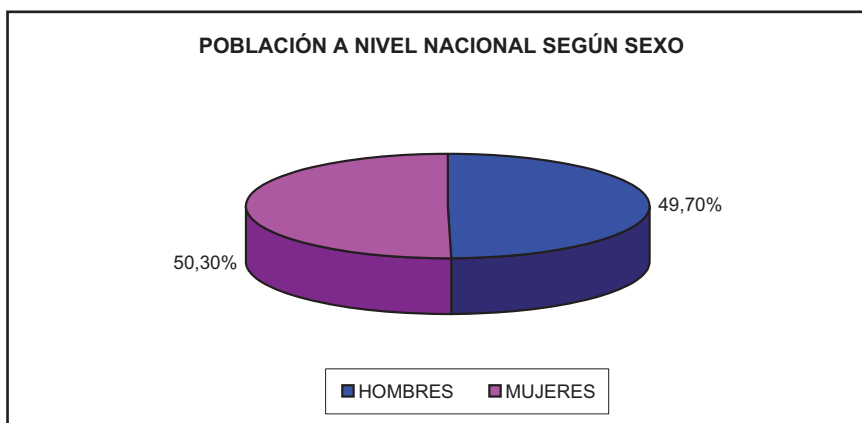


5.3 POR POBLACIÓN

5.3.1 POBLACIÓN DEL PERU POR SEXO SEGÚN DEPARTAMENTO

DEPARTAMENTO	TOTAL	HOMBRES	MUJERES
TOTAL	27.412.157	13.622.640	13.789.517
AMAZONAS	375.993	192.940	183.053
ANCASH	1.063.459	529.708	533.751
APURIMAC	404.190	200.766	203.424
AREQUIPA	1.152.303	567.339	584.964
AYACUCHO	612.489	304.142	308.347
CAJAMARCA	1.387.809	693.195	694.614
CALLAO	876.877	430.582	446.295
CUSCO	1.171.403	584.868	586.535
HUANCAVELICA	454.797	224.906	229.891
HUANUCO	762.223	384.424	377.799
ICA	711.932	353.386	358.546
JUNIN	1.225.474	610.745	614.729
LA LIBERTAD	1.617.050	799.101	817.949
LAMBAYEQUE	1.112.868	541.944	570.924
LIMA	8.445.211	4.139.686	4.305.525
LORETO	891.732	456.962	434.770
MADRE DE DIOS	109.555	59.499	50.056
MOQUEGUA	161.533	82.887	78.646
PASCO	280.449	144.145	136.304
PIURA	1.676.315	835.203	841.112
PUNO	1.268.441	633.332	635.109
SAN MARTIN	728.808	382.517	346.291
TACNA	288.781	144.528	144.253
TUMBES	200.306	103.703	96.603
UCAYALI	432.159	222.132	210.027

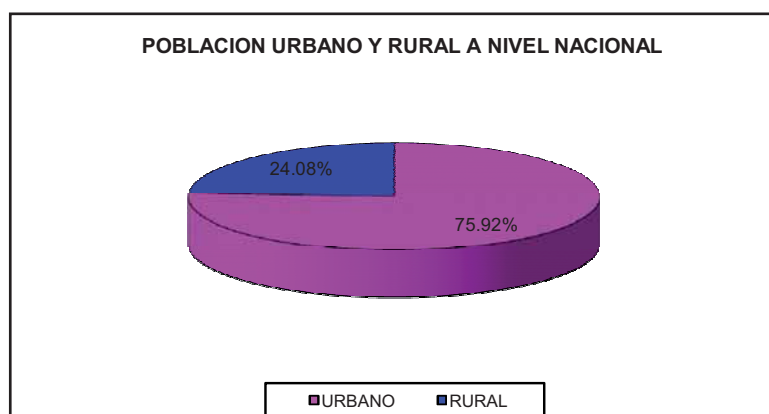
Fuente: INEI - Mapa de indicadores demográficos - Censo 2007
Elaboración: Oficina de Estadística y Telemática - INDECI



**5.3.2 POBLACIÓN URBANA Y RURAL DEL PERU SEGÚN DEPARTAMENTO**

DEPARTAMENTO	TOTAL	URBANO	RURAL
TOTAL	27.412.157	20.810.288	6.601.869
AMAZONAS	375.993	166.003	209.990
ANCASH	1.063.459	682.954	380.505
APURIMAC	404.190	185.671	218.519
AREQUIPA	1.152.303	1.044.392	107.911
AYACUCHO	612.489	355.384	257.105
CAJAMARCA	1.387.809	453.977	933.832
CUSCO	1.171.403	644.684	526.719
HUANCAVELICA	454.797	144.022	310.775
HUÁNUCO	762.223	323.935	438.288
ICA	711.932	635.987	75.945
JUNIN	1.225.474	825.263	400.211
LA LIBERTAD	1.617.050	1.218.922	398.128
LAMBAYEQUE	1.112.868	885.234	227.634
LIMA	8.445.211	8.275.823	169.388
LORETO	891.732	583.391	308.341
MADRE DE DIOS	109.555	80.309	29.246
NOQUEGUA	161.533	136.696	24.837
PASCO	280.449	173.593	106.856
PIURA	1.676.315	1.243.841	432.474
PROV. CALLAO	876.877	876.877	
PUNO	1.268.441	629.891	638.550
SAN MARTIN	728.808	472.755	256.053
TACNA	288.781	263.641	25.140
TUMBES	200.306	181.696	18.610
UCAYALI	432.159	325.347	106.812

Fuente: INEI - Resultados de los Censos Nacionales 2007 XI de Población y VI de Vivienda
Elaboración: Oficina de Estadística y Telemática - INDEC

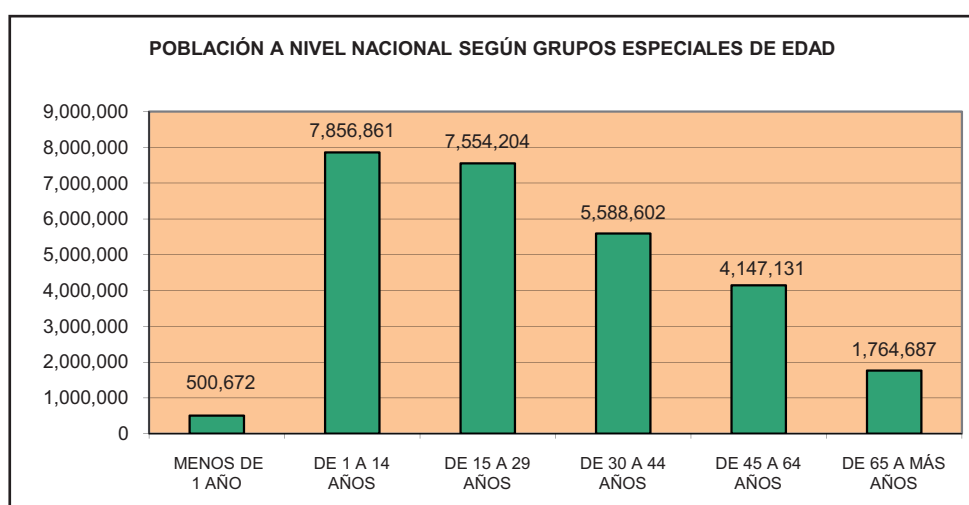


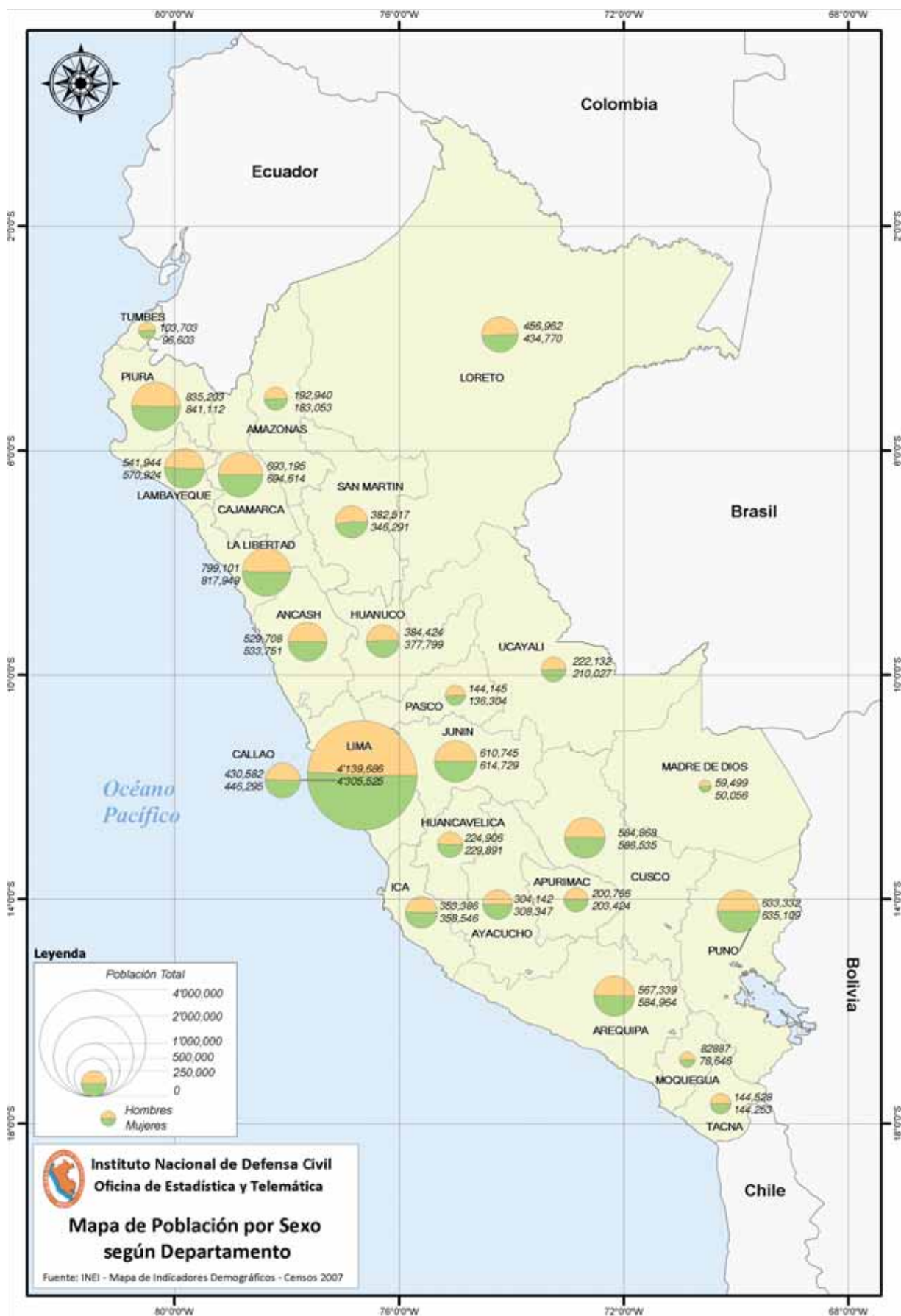


5.3.3 POBLACIÓN DEL PERU POR GRUPOS ESPECIALES DE EDAD

DEPARTAMENTO	TOTAL	GRUPOS ESPECIALES DE EDAD					
		MENOS DE 1 AÑO	DE 1 A 14 AÑOS	DE 15 A 29 AÑOS	DE 30 A 44 AÑOS	DE 45 A 64 AÑOS	DE 65 A MÁS AÑOS
TOTAL	27.412.157	500.672	7.856.861	7.554.204	5.588.602	4.147.131	1.764.687
AMAZONAS	375.993	8.380	133.850	97.342	69.073	47.609	19.739
ANCASH	1.063.459	19.366	315.674	275.782	208.646	162.397	81.594
APURIMAC	404.190	7.938	143.746	96.179	71.558	54.465	30.304
AREQUIPA	1.152.303	18.297	286.472	324.621	249.784	188.200	84.929
AYACUCHO	612.489	11.669	210.175	156.572	109.427	80.600	44.046
CAJAMARCA	1.387.809	27.326	457.578	368.217	257.439	187.916	89.333
CALLAO	876.877	15.414	219.867	242.145	196.374	147.045	56.032
CUSCO	1.171.403	20.463	382.232	305.929	224.510	165.538	72.731
HUANCAVELICA	454.797	8.654	171.924	112.571	74.438	58.588	28.622
HUANUCO	762.223	14.663	270.806	201.423	135.200	99.194	40.937
ICA	711.932	13.320	191.590	197.915	148.198	112.208	48.701
JUNIN	1.225.474	21.851	382.512	338.644	233.750	173.849	74.868
LA LIBERTAD	1.617.050	31.971	470.367	443.258	318.239	244.492	108.723
LAMBAYEQUE	1.112.868	20.705	319.590	301.016	222.915	175.038	73.604
LIMA	8.445.211	132.652	2.013.170	2.417.675	1.894.362	1.407.540	579.812
LORETO	891.732	25.483	318.864	249.934	155.299	107.796	34.356
MADRE DE DIOS	109.555	2.489	31.934	34.671	24.380	13.178	2.903
MOQUEGUA	161.533	2.468	38.429	43.559	37.653	27.903	11.521
PASCO	280.449	5.150	87.446	82.011	55.939	36.594	13.309
PIURA	1.676.315	36.092	516.774	448.821	322.786	247.587	104.255
PUNO	1.268.441	20.781	383.277	347.091	239.113	186.100	92.079
SAN MARTIN	728.808	15.634	236.247	202.988	146.554	95.457	31.928
TACNA	288.781	4.567	72.314	85.388	67.231	44.665	14.616
TUMBES	200.306	4.136	56.640	57.602	43.037	29.039	9.852
UCAYALI	432.159	11.203	145.383	122.850	82.697	54.133	15.893

Fuente: INEI - Mapa de indicadores demográficos - Censo 2007
Elaboración: Oficina de Estadística y Telemática - INDECI





COMPENDIO ESTADÍSTICO DE PREVENCIÓN
Y ATENCIÓN DE DESASTRES 2008



SERIES CRONOLÓGICAS
AL 2008

VI





VI SERIES CRONOLÓGICAS AL 2008

En esta parte de la publicación, se presenta el historial de temas relacionados a Defensa Civil, resaltando la importancia que se tiene al contar con series históricas de este tipo de información puesto que la elaboración de planes de defensa civil y principalmente los de mitigación de desastres se basan en la información histórica, es decir se observa el pasado para planificar el futuro, contando de esta manera con “Planes con Visión de Futuro” dándole sostenibilidad y seguridad a la población en temas de defensa civil.

Es en ese sentido que en este capítulo se presenta la información siguiente:

- Cronología de fenómenos destructivos ocurridos en el Perú
- Serie cronológica de emergencias
- Serie cronológica de emergencias por región
- Serie cronológica emergencias por tipo de fenómeno
- Serie cronológica de emergencias por mes de ocurrencia.
- Serie cronológica de capacitación, CMPAD, ITSDC, Normas Legales.

El punto referente a la Cronología de Fenómenos destructivos ocurridos en el Perú comprende; la serie histórica de las principales emergencias ocurridas en el Perú, en la cual se hace un resumen descriptivo de la aquellas emergencias que han causado impacto en la economía y desarrollo del país, desde el terremoto de Huaraz y aluvión en la ciudad de Yungay el 31 de Mayo de 1970, hasta las heladas por bajas temperaturas ocurridas en el año 2008 en las zonas alto andinas del Perú; también se presentan los principales fenómenos naturales e incendios en mapas temáticos para su mejor visualización; así como Información Histórica de Heladas que como es de conocimiento general por el calentamiento global de la tierra, el planeta está presentando cambios bruscos en la temperatura, y el Perú está inmerso en este problema, es por ello que en la última década las poblaciones andinas del Perú vienen sufriendo las consecuencias de este fenómeno.

Sismos Destructivos

También se presenta la información histórica de sismos destructivos ocurridos en el Perú, que data desde el año de 1568, registrándose a la fecha un total 104 sismos destructivos, de los cuales la mayor frecuencia lo registra Lima con 26 eventos que representa el 25% del total nacional, seguido de Arequipa con 21 eventos con el 20%, Ica con 9 eventos que representa el 9%, estas regiones hacen el 54% del total nacional, explicada por la presencia de la Placa de Nazca, siendo el sismo de Pisco ocurrido el 15 de Agosto del 2007, como el último evento destructor (*)

(*) Referente a este sismo, se cuenta con imágenes inéditas que se pueden visualizar en el CD Interactivo que forma parte de la presente publicación, así como en la biblioteca virtual del Instituto Nacional de Defensa Civil cuya dirección es: <http://bvpad.indeci.gob.pe/html/es/home.html>

Tsunamis Destructivos

La publicación también incluye la serie histórica de tsunamis que han ocurrieron en el país, habiéndose producido un total de 32 tsunamis destructivos hasta el año 2008, en siendo el primer evento el ocurrido el 09 de Julio de 1586 que afectó las cotas de Lima y el último ocurrido el 15 de Agosto el un gran sismo ocurrido a las 18:40 horas que causó daños en las costa de Paracas y Pisco, finalmente al visualizar la serie en el Mapa de Tsunamis se puede concluir que toda la costa está expuesta a este tipo de fenómeno.

Se presenta, además series de emergencias y daños a nivel nacional, las mismas que han sido clasificadas por tipo de fenómeno, región y mes de ocurrencia, tomándose como base el año 2003, año en que entra en funcionamiento el Sistema Nacional de Información para la Atención de Emergencias – SINPAD, lográndose información estadística más uniforme y estandarizada.

Finalmente, se presentan Series Cronológicas de Principales Actividades de Capacitación, Series de Actividades de CMPAD, Series Cursos de de Inspectores Técnicos de Seguridad en Defensa Civil; así como Series de las Normas Legales sobre Estado de Emergencia.





6.1 Cronología de fenómenos destructivos ocurridos en el Perú

- 6.1.1 Principales Emergencias
- 6.1.2 Mapas Temáticos
- 6.1.3 Bajas Temperaturas
- 6.1.4 Sismos
- 6.1.5 Tsunami





6.1 CRONOLOGÍA DE FENÓMENOS

6.1.1 PRINCIPALES EMERGENCIAS OCURRIDAS EN EL PERU DURANTE EL PERIODO 1970 - 2008

AÑOS	EMERGENCIAS
2008	<p>HELADAS Y FRIAJE en las zonas altoandinas del Perú</p> <p>Desde el mes de Enero a Octubre del 2008, se registraron bajas temperaturas y heladas en 17 departamentos.</p> <p>Daños personales: 606 022 personas afectadas, correspondientes a los departamentos de Apurímac, Arequipa, Ayacucho, Lima, Cusco, Huancavelica, Moquegua, Pasco, Puno y Tacna. En menor número corresponde los departamentos de Amazonas, Ancash, Cajamarca, Huánuco, Lambayeque y Piura.</p> <p>Acciones tomadas: El Gobierno nacional a través del INDECI y las instituciones del SINADECI adoptaron las siguientes medidas:</p> <p>Se implementó una campaña de recolección de ayuda humanitaria en la explanada del Estadio Nacional.</p> <p>Se dispuso la movilización de aeronaves y caravanas de camiones a fin de transportar la ayuda humanitaria a las zonas declaradas en estados de Emergencia.</p> <p>Se entregó a la población afectada ayuda humanitaria por un total de 404 toneladas.</p> <p>El MIMDES, a través del PRONAA entregó un total de 3 444 toneladas de alimentos.</p> <p>El PRONAMACH instaló cobertizos en cada departamento declarado en emergencia, en un total de 3 563.</p>
2008	<p>SISMOS EN PASCO</p> <p>Durante el periodo del 30 de Junio al 12 de Setiembre, se han registrado 10 sismos entre los grados 3,9 al 4,9 de la Escala de Richter, cuyos epicentros estuvieron localizados, en la mayoría de los casos, en Huancabamba</p> <p>Daños personales: 289 damnificados, 178 personas afectadas y 24 heridos.</p> <p>Daños materiales: 59 viviendas destruidas y 43 viviendas afectadas; 05 centros educativos afectados.</p> <p>Acciones tomadas: Se entregó a la población afectada un total de 21,46 toneladas en bienes de ayuda humanitaria (techo, abrigo, enseres, herramientas y alimentos de PRONAA).</p> <p>Se establecieron 02 albergues en la zona afectada de Jatunpata y Lanturachi. Asimismo, se estableció un mapa operacional de la zona.</p>
2008	<p>PRECIPITACIONES PLUVIALES a lo largo del territorio nacional</p> <p>Entre los meses de Enero a Mayo y de Octubre a Diciembre, ocurrieron intensas precipitaciones pluviales acompañados muchas veces por vientos huracanados, originando huaycos, inundaciones y deslizamientos, afectando a un total de 102 provincias del Perú.</p> <p>Daños personales: 26 463 damnificados; 751 431 afectados; 61 fallecidos y 147 heridos.</p> <p>Daños materiales: 4 131 viviendas destruidas y 104 700 viviendas afectadas. Asimismo, fueron afectados carreteras, puentes y áreas de cultivo.</p> <p>Acciones tomadas: Se entregó a la población un total de 897 toneladas de ayuda humanitaria (techo, abrigo, enseres, herramientas, alimentos de PRONAA)</p> <p>El MTC realizó trabajos de limpieza y rehabilitación de carreteras. La Empresa IRSA Norte brindó también apoyo con maquinaria pesada.</p>
2007	<p>INUNDACIONES Y HUAYCOS EN LA SIERRA CENTRAL Y SELVA DE JUNIN</p> <p>Durante el período de Enero a Marzo del 2007, ocurrieron inundaciones y huaycos producto de las lluvias intensas en diferentes localidades de los departamentos ubicados en la sierra central como son Huánuco, Pasco y Huancavelica, así como en la selva de Junín en donde se produjeron el desborde de los ríos Perené, Huatziroki y Satipo activando la quebrada Huacará afectando localidades y distritos de las provincias de Chanchamayo, Concepción y Satipo</p> <p>Daños personales: Huánuco: 1 415 personas entre afectadas y damnificadas; Huancavelica: 797 personas entre afectados y damnificados, 03 fallecidos; Pasco: 1 332 personas entre afectadas y damnificadas, 02 fallecidos y 02 heridos; Junín: 6 114 personas entre afectadas y damnificadas, 01 fallecido y 83 heridos Junín: 2 289 personas damnificadas; 9 185 personas afectadas y 13 personas fallecidas.</p>



Daños materiales: Huánuco: 32 viviendas destruidas y 118 viviendas afectadas; Huancavelica: 14 viviendas destruidas y 43 viviendas afectadas, 01 centro educativo afectado; Pasco: 101 viviendas destruidas, 90 viviendas afectadas, 01 centro de salud afectado 01, centro de salud destruidas; Junín: 214 viviendas destruidas, 564 viviendas afectadas, 01 centro educativo destruido, 20 centros educativos afectados, 03 centros de salud afectados; Junín: 550 viviendas destruidas y 767 viviendas afectadas.

Acciones Tomadas: Los Comités de Defensa Civil de los departamentos afectados realizaron las evaluaciones de los daños y entregó apoyo logístico a las familias afectadas, a la emergencia de Junín se le entregó un total de 56.22 TM de ayuda humanitaria, consistente en techo, abrigo enseres, herramientas y otros.

2007

HELADAS Y FRIAJE A NIVEL NACIONAL

A partir del mes de Mayo del 2007, se registraron bajas temperaturas ocasionando heladas y friaje en 18 departamentos del territorio nacional. Con mayor grado fueron afectados 09 departamentos del Sur: Puno, Apurímac, Arequipa, Huánuco, Pasco, Moquegua, Huancavelica, Cusco y Ayacucho. Otros 09 departamentos pertenecen más al norte del país y han sido afectados en menor grado: Piura, Tacna, Ancash, Tumbes, Amazonas, Lima, Cajamarca, Lambayeque y La Libertad.

Daños personales: 34 551 personas damnificadas; 390. 69 personas afectadas; 09 personas fallecidas.

Daños materiales: 2 606 viviendas afectadas: 129 viviendas destruidas; 01 centro educativo afectado y 01 centro educativo destruido; 4 493 hectáreas de cultivo perdidos.

Acciones Tomadas: Se recibió donaciones en especie en la esplanada del estadio nacional en un total de 347 toneladas así como 288 toneladas en apoyo directo a la población a través de los comités de defensa civil. Se recibió también donaciones del exterior en un total de 113 toneladas. El PRONAA distribuyó alimentos por el Programa Nacional de Asistencia Alimentaria en un total de 1 123 toneladas.

2007

SISMO, Dpto. de Ica, Prov. de Pisco

El 15 de Agosto a las 18:40 horas se registró un violento sismo con las siguientes características:

Magnitud: 7,0 MI (E.R.) - 7,9 Mw Magnitud Momento

Intensidad: VII Pisco, VI Lima, V Huancavelica, IV Huaraz, Huánuco, III Abancay, Cajamarca, Mollendo y Camaná, II Chachapoyas, Arequipa y Chiclayo

Profundidad: 40 Kms.

Epicentro: 60 Km- al Oeste de Pisco (en el mar)

Duración: 04 minutos

Daños personales: Ica: 363 841 damnificados y 157 369 afectados; Huancavelica: 10 810 damnificados y 20 870 afectados; Ayacucho: 460 damnificados y 2.450 afectados; Junín: 20 damnificados; Lima: 59.483 damnificados y 40.371 afectados. Además un total de 596 fallecidos y 1.292 heridos.

Daños materiales: se registra un total de 48 208 viviendas destruidas; 45 500 inhabitables y 45 813 afectadas.

También se registra daños en el sector Educación con 643 aulas destruidas y 635 afectadas; y en el Sector Salud, con 14 establecimientos destruidos y 112 afectados. Además 02 puentes destruidos y 04 afectados.

Acciones tomadas: Conocido el hecho el Jefe del INDECI, movilizó personal especializado a las ciudades afectadas a fin de ayudar a organizar el COE, movilizándolo también a los Jefes de las diferentes Direcciones Regionales a las zonas afectadas. Se estableció un puente aéreo entre el Grupo 8 de Lima y la Base Naval de Pisco.

Se recibió ayuda internacional de los países de Alemania, Argentina, Austria, Bolivia, Brasil, Bélgica, Canadá, Chile, China, Colombia, Corea Cuba, etc.

También se captó donaciones en efectivo y en especie de instituciones y personas naturales para los damnificados del sur.

Se instaló albergues en las Provincias de Pisco, Chincha, Ica y Cañete, a fin de brindar el apoyo logístico, así como atención de ollas comunes de parte de PRONAA. Igualmente se procedió con la remoción de escombros.



2006	ACTIVIDAD VOLCANICA, Dpto. de Moquegua, Prov. de Sanchez Cerro
	<p>Con fecha de 27 de marzo del 2006, el volcán Ubinas emanó fumarolas y cenizas sin registrar movimientos sísmicos, ocasionando casos de cefalea en algunos pobladores de la localidad de Querapi. Estas emanaciones continuaron y en algunos casos se registró explosiones</p> <p>Daños personales: Arequipa: 845 personas afectadas. Moquegua: 4 434 personas afectadas y 1 343 hectareas de cultivo afectados.</p> <p>Daños materiales: Moquegua: 1 343 hectareas de cultivo afectados.</p> <p>Acciones tomadas: Sector Transportes: rehabilitación de carreteras; Sector Salud: atención a la población afectada, limpieza y clorificación de depósito de agua para consumo; Sector Interior: seguridad en la zona de albergue. INDECI: entregó ayuda complementaria consistente en ropa y armado de módulos de vivienda; Equipo científico del IGP, IG-UNSA INGEMMET: evaluación del proceso de la actividad del volcán Ubinas; Sector MINDES: a través del PRONAA proporcionó alimentos para las personas afectadas; Sector Agricultura: proporcionó alimentos, vitaminas y medicinas para la población pecuaria afectada.</p>
2006	INUNDACION POR DESBORDE DE RIO, Dpto. de San Martín, Provincias de San Martín, Mscal. Cáceres, Bellavista, Picota y Tocache
	<p>El domingo 12 de Noviembre a consecuencia de intensas precipitaciones pluviales se desbordó el río Huallaga inundando distritos de varias provincias de San Martín, resultando aisladas algunas localidades</p> <p>Daños personales: 2 251 personas damnificadas y 13 930 personas afectadas</p> <p>Acciones tomadas: Con el apoyo de los Sectores Salud, Agraria, Interior (PNP, Sub-Prefectura) y población en general se organizaron brigadas para la evaluación de daños y brindar asistencia a las personas damnificadas. MINDES apoyó con alimentos a través del PRONAA; INDECI apoyó con bienes de ayuda humanitaria; ONG ADRA, apoyó con carpas y albergues.</p>
2005	SISMO EN EL DISTRITO DE CHUSCHI, Prov. Cangallo, Dpto. Ayacucho
	<p>Se produjeron cuatro sismos en el distrito de Chuschi, el primero se produjo el 30 de Abril a las 16:02 horas, con magnitud 3.7 E.R. e intensidad III.</p> <p>El segundo fue, el 01 de Mayo a las 02:52 horas, con magnitud 3.8 e intensidad de III a IV.</p> <p>El tercero ocurrió el 01 de Mayo a las 07:23 horas, con magnitud 4.7 e intensidad de IV a V.</p> <p>El cuarto sismo sucedió el 02 de Mayo a las 02:25 horas, con magnitud 3.6 e intensidad III.</p> <p>Daños personales: 850 personas damnificadas; 1 165 personas afectadas</p> <p>Daños materiales: 170 viviendas destruidas, 391 viviendas afectadas</p> <p>Acciones tomadas: La DRDC de Ayacucho proporcionó ayuda humanitaria consistente en raciones frías de alimentos, picos, palas, carretillas, hachas, y carpa multifamiliar, luego una segunda ayuda consistió en camas plegables de lona, carpas familiares, frazadas.</p> <p>Desde Lima hacia Ayacucho, un camión llevó ayuda consistente en baldes, calaminas, camas plegables, carpas familiares, cucharones, cuchillos, espumaderas, frazadas, gamelas de plástico, kits de higiene, ollas de aluminio, palas, picos, raciones frías de alimentos, fardos de ropa, etc.</p>
2005	INCENDIO FORESTAL, Dpto. de Junín, Prov. De Satipo, Dist. De Río Negro
	<p>El 16 de Julio a las 15:00 horas aproximadamente, pobladores de la Localidad de Chamiriani, detectaron un incendio forestal cuyo origen sería el uso de fuego por parte de los pobladores de ambas márgenes de los ríos Ene y Perené, para ampliación de la frontera.</p> <p>Daños personales: 5 334 personas en peligro por amenaza de intoxicación por inhalación de humo (problemas respiratorios, enfermedades dérmicas, diarreicas y conjuntivitis)</p> <p>Daños materiales: 11 825 has. aproximadamente de plantaciones destruidas</p> <p>Acciones tomadas: El Comité Provincial de Defensa Civil de Satipo recibió material logístico siguiente: machetes, borcuéies, motofumigadoras, hachas, costales de ropa usada, camioneta (calidad de préstamo), botes, ambulancias, etc.</p>
2005	SISMO EN LA REGION NOR ORIENTAL, Dpto. San Martin, Prov. Moyobamba
	<p>El día 25 de Setiembre, a las 20:55 horas, la región norte del Perú, fue sacudida por un sismo de magnitud 7.0 E.R. e intensidad V cuyo epicentro fue localizado a 90 KM. al NE de la localidad de Moyobamba. El sismo ocurrió a una profundidad de 115 Km.</p>



Daños personales: En Amazonas: 08 heridos, en Cajamarca: 06 heridos, en La Libertad: 01 fallecido y 30 heridos, en San Martín: 04 fallecidos y 22 heridos, En Amazonas: 100 familias afectadas y 125 fam. damnificadas, en Ancash: 01 fam. Afectada, en Cajamarca: 78 fam. Damnificadas, en La Libertad: 129 fam. afectadas y 12 fam. damnificadas, en Loreto: 82 fam. afectadas y 07 fam. damnificadas, en San Martín, 635 fam. afectadas y 436 fam. damnificadas

Daños materiales: En Amazonas: 100 viviendas afectadas y 125 viv. destruidas, en Ancash: 01 vivi. afectada, en Cajamarca: 78 viv. destruidas, en La Libertad: 133 viv. afectadas y 14 viv. destruidas, en Loreto: 82 viv. afectadas y 7 viv. destruidas, en San Martín: 635 viv. afectadas y 436 viv. destruidas

2005 SISMO OCURRIDO EN MOQUEGUA, Prov. Gral. Sanchez Cerro, Dist. Omate

El día 01 de octubre, se produjo un movimiento sísmico, a las 12:19 horas con una profundidad de 14 Km, de magnitud 5.4 mb, de intensidad IV en Omate, Cuchumbaya y San Calacoa; III en Moquegua, II en Arequipa.

Daños Personales: en el Distrito de San Cristobal: 469 familias damnificadas y 311 familias afectadas, en Cuchumbaya: 02 familias damnificadas y 68 familias afectadas

Daños materiales: En total hubieron 471 viviendas destruidas y 379 viviendas afectadas.

Acciones tomadas: Se envió para Calacoa: carpas familiares, colchones, ropa, reservorio y frazadas.

2004 LLUVIAS, INUNDACIONES Y EMBALSE DEL LAGO TITICACA, Dpto. Puno

Desde el 01 de Enero de 2004 se inicia un proceso de intensas precipitaciones y cambios climáticos en la zona del Altiplano los mismos que se prolongaron por mas de 3 meses, causando alarma en toda la población del departamento de Puno, originando desbordes de ríos, así como el incremento del nivel del Lago Titicaca.

Daños personales: 7 333 personas damnificadas y 5 916 personas afectadas

Daños materiales: 1 350 viviendas afectadas, 3 376 hectareas de cultivo perdidos y 25 458 hectareas de cultivo afectados.

Acciones tomadas: El INDECI brindó 99,42 tn de ayuda humanitara ascendente a S/. 494 227,76 nuevos soles.

2004 HELADAS EN EL SUR DEL PAIS, Dptos. Tacna, Moquegua, Huancavelica, Arequipa, Apurímac, Cusco, Ayacucho y Puno

Desde la última semana del mes de junio se registraron por bajas temperaturas, heladas y nevadas.

Daños personales: 6 024 personas afectadas en Tacna; 14 006 personas afectadas en Moquegua; 24 751 personas afectadas en Huancavelica; 36 475 personas afectadas en Arequipa; 27 322 personas afectadas en Apurímac; 50 687 personas afectadas en el Cusco; 19 810 personas afectadas en Ayacucho; y 169 130 personas afectadas en Puno.

Daños materiales: Cusco: 1 452 has afectadas y 1 650 has. perdidas; 556 691 animales afectados y 76 972 animales muertos. Puno: 113 907 animales afectados y 24 138 animales muertos. Apurímac: 80 936 animales afectados y 21 090 animales muertos; 379 viviendas afectadas y 42 centros educativos afectados. Arequipa: 1 207 viviendas afectadas y 09 viviendas destruidas; 150 km. de carretera afectada; 283 has. cultivo afectados; 15 867 animales afectados y 10 003 animales muertos. Ayacucho: 2 954 viviendas afectadas; 138 904 animales afectados y 9 624 animales perdidos. Huancavelica: 181 157 animales afectados; 20 000 has. cultivo afectados y 292 has. cultivo perdidos. Moquegua: 418 km. carretera afectados; 73 ccee afectados; 19 has. cultivo afectaods y 53 has. perdidos; 146 748 animales afectados y 6 666 animales muertos. Tacna: 76 860 animales afectados y 122 animales muertos.

Acciones tomadas: Se hizo entrega de ayuda humanitaria (Techo, abrigo, alimentos y enseres) a los damnificados.

Se distribuyó, también medicinas para animales, consistente en antibióticos, reconstituyente, antiparasitarios, jeringas, algodón, alcohol, agujas, yodos, etc.



2003	EXPLOSION DE POLVORIN EN CUARTEL EN TUMBES, Dpto. Tumbes, Prov. Tumbes, Dist. Tumbes
	<p>A las 09:50 horas del 23 de Enero de 2003, se registró una explosión en uno de los almacenes del Batallón de Ingeniería N° 1 de la Novena División Blindada del Ejército Peruano, donde se guardaba gran cantidad de pólvora.</p> <p>Daños personales: 07 militares muertos, 15 militares heridos, 53 civiles heridos, 4250 personas afectadas.</p> <p>Daños materiales: 710 viviendas resultaron afectadas en sus estructuras, roturas de vidrios, marcos de ventanas, puertas y otros; 27 centros educativos afectados, 01 centro de salud afectado.</p>
2003	COLAPSO DE VIVIENDAS EN EL AGUSTINO, Dpto. de Lima, Prov. Lima, Dist. El Agustino
	<p>El día 23 de Junio, por causas que se desconocen, viviendas que se ubicaban en el Asentamiento Humano 9 de octubre, ubicadas en la falda de un cerro, en el Dist. El Agustino colapsaron. Este hecho originó un enorme hueco de aproximadamente 8 metros de profundidad por 10 metros de diámetro.</p> <p>Daños personales: se ha reportado un total de 358 personas damnificadas.</p> <p>Daños materiales: 05 viviendas destruidas, 06 viviendas afectadas y 38 viviendas en riesgo de colapso.</p>
2003	SISMO EN MOQUEGUA, Dpto. Moquegua, Prov. Moquegua, Dist. Moquegua
	<p>Con fecha 26 de Agosto, a horas 16:11, en la ciudad de Moquegua se registró un movimiento sísmico, con las siguientes características:</p> <p>Magnitud: 5.8 grados en la escala de Richter</p> <p>Epicentro: Localizado a 32 Kilómetros al sur oeste de la ciudad de Moquegua</p> <p>Intensidad: VI en la ciudad de Moquegua IV - V en Arequipa IV en Torata y Cuajone II - III en la ciudad de Tacna</p> <p>Profundidad: 33 Kilómetros</p> <p>Daños personales: En total (Arequipa, Moquegua y Tacna) :104 personas damnificadas, 67 personas afectadas, 11 personas heridas.</p> <p>Daños materiales: En total (Arequipa, Moquegua y Tacna): 22 viviendas afectadas y 02 viviendas destruidas.</p>
2003	INCENDIO EN LOMO DE CORVINA, Dpto. Lima, Prov. Lima, Dist. Villa El Salvador
	<p>El día jueves 11 de Diciembre a las 17:00 horas, se registró un incendio de grandes proporciones en los Asentamientos Humanos: Collasuyo, Mirador de Villa, La Encantada y Paz y Justicia en el Sector La Encantada o Lomo de Corvina. El área afectada por el incendio abarca aproximadamente 10 manzanas, equivalente a 10 Has.</p> <p>Daños personales: 1 250 personas damnificadas (70 niños lactantes y 25 madres gestantes), 02 personas heridas.</p> <p>Daños materiales: 334 viviendas destruidas de material rústico (esteras y maderas).</p>
2003	EXPLOSION DE FABRICA EXSA, Dpto. Lima, Prov. Lima, Dist. Lurín
	<p>El día miércoles 17 de Setiembre , a horas 09:58 se registró una explosión en la fábrica de explosivos EXSA, por causas que se desconocen, lo que produjo la destrucción parcial de la planta de fabricación de gelatina explosiva. Dicha fábrica se ubica en la antigua carretera Panamericana Sur, Km. 38 500, dist. Lurín.</p> <p>Daños personales: 04 personas fallecidas, 11 personas heridas.</p> <p>Daños materiales: Destrucción parcial de la Planta donde se elaboraba la gelatina explosiva, rotura de techos (material noble, calaminas y canalones), puertas y ventanas. Vidrios y ventanas por efecto de la onda expansiva y esquirlas. Daños en los depósitos y almacenes</p>



2003	SISMO EN CAPACCMARCA, Dpto. Cusco, Prov. Chumbivilcas, Dist. Capacmarca El día 08 de Agosto a horas 09:56, se produce un movimiento sísmico con las siguientes características: Magnitud: 4.6 en la Escala de Richter Epicentro: Localizado a 3 Kilómetros al nor-Oeste de Capacmarca. Intensidad: IV Grados en la Localidad de Capacmarca III - IV Grados en Mara III Grados en Urcos II - III Grados en Cusco Profundidad: 10 Kilómetros Daños personales: En el Cusco: 855 damnificados y 4 148 afectados. En Apurímac: 55 personas damnificadas; 295 afectados Daños materiales: En el Cusco: 198 viviendas destruidas, 834 viviendas afectadas, 6 centros educativos destruidos, 4 viviendas afectadas, 01 centro de salud destruido, 02 centros de salud afectados. En Apurímac: 11 viviendas destruidos, 268 viviendas afectados, 01 centro educativo destruido, 02 centros educativos afectados.
2002	INCENDIO EN DISCOTECA UTOPIA ubicado en el Centro comercial Joje Plaza - Dpto. Lima, Prov. Lima, Dist. Surco Hora 03:15 del día 20 de Julio del 2002 Daños personales: 29 fallecidos; 44 personas heridas Daños materiales: 01 local afectado Acciones tomadas: Personal de servicio de la Segunda Dirección Regional de Defensa Civil de Lima se trasladó al lugar, pero no pudieron ingresar al interior de la discoteca. Los Bomberos y la PNP se encargaron de las labores de rescate, apagando el fuego a las 05:30 horas. El personal de la Segunda Dirección Regional de DC conjuntamente con los inspectores del Comité Distrital de Defensa Civil de Surco realizaron la evaluación de daños. También participaron la Fiscalía Provincial de Lima, los Bomberos, Seguridad del Estado, Defensa Civil de la Municipalidad de Lima, personal de criminalística y DININCRI.
2002	HELADAS Y FRIAJE EN EL SUR DEL PAIS, durante la primera semana del mes de Julio del 2002, la sierra central y sur Durante la primera semana del mes de Julio del 2002, la sierra central y sur, y y la selva sur y central del territorio nacional, fueron afectadas por los efectos de una perturbación atmosférica de origen antártico, intensificada con intensas nevadas y granizo. El área afectada por las bajas temperaturas comprende a los departamentos de Apurímac, Arequipa, Ayacucho, Cusco, Huancavelica, Junín, Moquegua, Puno y Tacna. Daños personales: Apurímac: 32 315 personas afectadas; 6 457 personas heridas; 03 personas fallecidas. Arequipa: 20 157 personas afectadas; 06 personas fallecidas. Ayacucho: 4 403 personas afectadas; 01 persona fallecida. Cusco: 31 184 personas afectadas; 11 fallecidos. Huancavelica: 27 075 personas afectadas. Junín: 17 personas fallecidas. Moquegua: 15 628 personas afectadas; 1 074 personas damnificadas; 01 persona fallecida. Puno: 35 802 personas afectadas; 38 personas fallecidas. Tacna: 22 203 personas afectadas; 03 personas fallecidas. Daños materiales: Apurímac: 1 514 viviendas afectadas; 259 viviendas destruidas; 12 134 hectareas de cultivo destruidos. Arequipa: 6 765 viviendas afectadas; 17 viviendas destruidas; 38 centros educativos educativos. Ayacucho: 188 viviendas afectadas; 02 viviendas destruidas; 96 hectareas de cultivo destruidos. Cusco: 167 viviendas afectadas; 9 625 hectareas de cultivo destruidos. Huancavelica: 2 122 viviendas afectadas; 5 248 hectareas de cultivo destruidos. Moquegua: 5 376 viviendas afectadas; 104 viviendas destruidas; 115 hectareas de cultivo destruidos. Puno: 1 281 viviendas afectadas Tacna: 7 401 viviendas afectadas; 402 hectareas de cultivo destruidos



Acciones tomadas : El Gobierno declaró el Estado de Emergencia durante 30 días mediante D.S. N° 069-2002. El INDECI proporcionó apoyo logístico a los damnificados. PRONAA abasteció toneladas de alimentos. El Ministerio de Salud realizó acciones para disminuir el incremento de enfermedades. El Ministerio de Transportes y Comunicaciones desplazó maquinarias pesadas a las zonas afectadas e ininterrumpidas por la nieve. El Ministerio de Agricultura evaluó los daños a fin de prestar ayuda a los agricultores y pequeños ganaderos afectados.

2002	ATENTADO EN EL POLO, Dpto. Lima, Prov. Lima, Dist. Surco.
	<p>El día 20 de Marzo del 2002, a las 20:50 horas, en la Av. La Encalada y Jr. Santiago Olmedo, se produjo una explosión de coche bomba.</p> <p>Daños personales: 09 muertos, 25 heridos</p> <p>Daños materiales: 25 locales afectados, 13 vehículos siniestrados.</p> <p>Acciones tomadas: Personal de servicio de la Segunda Dirección Regional de Defensa Civil se apersonó al lugar de los hechos, evaluó los daños, coordinó con el CTAR Lima, Serenazgo de surco, CGBVP, PNP, Oficina de Defensa Civil de la Municipalidad de Lima para atender la emergencia.</p> <p>Apoyo logístico : 100 sacos terreros.</p>
2001	INUNDACION EN SAN DIEGO, Dpto. Lima, Prov. Lima, Dist. San Martín de Porres
	<p>Siendo las 24:25 horas del día Jueves 15 de Marzo del 2001, sorpresivamente el río Chillón se desbordó en forma violenta en el punto de quiebre ubicado a la altura de las Manzanas M y G de la Urbanización San Diego, causando cuantiosos daños.</p> <p>Daños personales: 1 940 personas damnificadas</p> <p>Daños materiales: 388 viviendas inundadas con lodo, agua y desperdicios diversos. El Centro Educativo N° 2028 quedó inundado. Se produjo pérdida y deterioro total de muebles, artefactos y enseres del hogar. Los muros y columnas de las viviendas fueron afectadas por el ingreso violento de las aguas con lodo, piedras, palas y piedras que acarrea en las aguas.</p> <p>Acciones tomadas: Se instaló el Centro de Operaciones de Emergencias bajo el comando del Alcalde de Lima y autoridades comprometidas como la Policía Nacional del Perú, Cuerpo General de Bomberos, Municipalidad de San Martín, Cruz Roja, PREDES, Ministerio de Salud, ESSALUD, personal de la Segunda Región de Defensa Civil - Lima y del Instituto Nacional de Defensa Civil - INDECI, quienes se encargaron de organizar los equipos y comisiones para realizar la evaluación de los apoyo logístico, reubicación de la población, atención de heridos, entre otros aspectos, a fin de dar tranquilidad a la población damnificada</p>
2001	TERREMOTO EN EL SUR DEL PAIS, Dpto. Arequipa, Prov. Camaná, Dist. Ocoña.
	<p>Siendo las 15:33 horas, del día 23 de Junio, la región sur del País fue sacudida por un violento movimiento sísmico que causó daños en 4 departamentos: Arequipa, Moquegua, Tacna y Ayacucho. Como consecuencia al sismo se produjo un tsunami en Camaná - Arequipa.</p> <p>El sismo tuvo las siguientes características : Magnitud : 6.9 Escala de Richter , 8.4 Escala Mw</p> <p>Intensidad: VII Escala Modificada de Mercalli en Arequipa. VI Escala Modificada de Mercalli en Moquegua. V Escala Modificada de Mercalli en Tacna. III Escala modificada de Mercalli en Puno. IV ó V Escala Modificada de Mercalli en Ayacucho. II Escala Modificada de Mercalli en Lima</p> <p>Epicentro: Ubicado a 82 km. al Noroeste de la Localidad de Ocoña.</p> <p>Profundidad: 33 kms.</p> <p>Daños personales: 219 420 personas damnificadas; 83 personas fallecidas; 2 812 personas heridas.</p> <p>Daños materiales: 37 576 viviendas afectadas y 22 052 viviendas destruidas.</p> <p>Costo de daños en Sectores : S/. 1 088 640 041,50, equivalente a \$ 311 000 000</p> <p>Acciones tomadas: Conocido el hecho, el Gobierno Central, el Instituto Nacional de Defensa Civil y el Sistema Nacional de Defensa Civil adoptaron una serie de medidas con la finalidad de socorrer a la población afectada.</p> <p>El INDECI recibe donaciones para los damnificados : En efectivo : S/. 6 587 225,59 , En especies : S/. 14 601 375,66 .</p>



2001	INCENDIO EN MESA REDONDA, Dpto. Lima, Prov. Lima, Dist. Cercado de Lima <p>El día sábado 29 de Diciembre del 2001 a las 19:10 horas se produjo un gigantesco incendio, en el sector comercial Mesa redonda, ubicado entre las avenidas Cuzco y Andahuaylas, producto de la quema de productos pirotécnicos.</p> <p>Daños personales: 280 personas fallecidas, 187 personas heridas con quemaduras de tercer grado, 180 desaparecidos</p> <p>Daños materiales: 15 locales comerciales destruidos, 01 vivienda destruida, 15 autos quemados.</p> <p>Acciones tomadas: Las actividades realizadas por la Segunda Dirección Regional durante la emergencia fueron las siguientes: Evacuación de víctimas visibles. Búsqueda por equipos de cadáveres en los siete puntos de la emergencia. Recuperación de cadáveres y restos de cuerpos con la participación de Bomberos, Fiscalía y DININCRI. Apuntalamiento de inmuebles con riesgo de colapso para seguridad e ingreso. Se ejecutaron forados en muros y techos para la extracción de heridos y cadáveres. Se apoyó en las tareas de remoción de escombros y apertura de locales con personal del Escuadrón de Rescate de la Segunda Región de Defensa Civil</p>
2000	HELADAS EN AREQUIPA, Provs. Arequipa, Caylloma, Castilla, Islay, Dist. Chachas, San Antonio de Chuca, Chilcaymarca, Yanque, Pocsi, Chiguata, S. J. de Tarucani, S.J. de Siguan <p>En los meses de Mayo, Junio y Julio, se presentaron heladas causando daños.</p> <p>Daños personales: Se registraron 10 864 personas damnificadas</p> <p>Acciones tomadas: La Tercera Región de Defensa Civil realizó la evaluación de daños en las zonas para el apoyo logístico correspondiente.</p>
2000	INUNDACIONES EN LORETO, Provs.: Maynas, Mariscal R. Castilla, Alto Amazonas, Requena, Loreto. Distos: Punchana, Yaquerana, Iquitos, Pebas, Maquia, Tapiche, Soplín, Morona, Urarinas, Punahua, Pastaza, Trompeteros, Emilio San Martín, Manseriche, Fernando Lores. <p>A lo largo de los meses de Febrero a Agosto se produjeron inundaciones como consecuencia de las lluvias y crecidas de los ríos ubicados en dichas zonas.</p> <p>Daños personales: 14 943 personas damnificadas</p> <p>Daños materiales: 29 505 viviendas afectadas.</p> <p>Acciones tomadas: Los Comités Provinciales de Defensa Civil realizaron las evaluaciones de daños correspondientes y proporcionaron el apoyo logístico.</p>
1999	TERREMOTO EN CHUSCHI, Dpto. Ayacucho, Prov. Cangallo, Dist. Chuschi. <p>Con fecha 31 de octubre de 1999 se produce un violento movimiento sísmico en el distrito de Chuschi, con las siguientes características:</p> <p>Hora: 08.27 horas Magnitud: IV Escala de Richter Epicentro: 44 Km. Al Nor Oeste de Huancavelica Profundidad: 14 Km. Intensidad: II en Cangallo.</p> <p>Daños personales: 26 heridos, 2 130 personas damnificadas, 1 608 personas afectadas</p> <p>Daños materiales: 355 viviendas destruidas, 536 viviendas afectadas, 03 centros educativos afectados.</p> <p>Acciones tomadas: La Segunda Región de Defensa Civil envió apoyo logístico consistente en : carpas, calaminas, herramientas, frazadas, ropa, cocinas y camas plegables.</p>
1999	DESLIZAMIENTO EN LA PUCARA, Dpto. Cajamarca, Prov. Chota, Dist. Tacabamba <p>Con fecha 07 de Noviembre, a las 13:30 horas se produjo un deslizamiento catastrófico que causó pérdidas humanas y materiales en los Caseríos de Unión Pucará, Lanchecucho, El verde, Sta. Rosa, Palma, Nuevo Oriente.</p> <p>Daños personales: 34 personas fallecidas, 234 personas damnificadas.</p> <p>Daños materiales: 34 viviendas destruidas; 141,75 hectáreas de cultivo perdidos.</p> <p>Acciones tomadas: Se realizó la evaluación de daños y se proporcionó apoyo logístico. Participaron instituciones como ESSALUD, MINSA, PRONAA, POLCAR, CTAR - CAJAMARCA, PNP, entre otros.</p>



1997 - 1998	FENOMENO EL NIÑO, ocurrido en el Perú sobrepasando los pronósticos conocidos, pues sus efectos alcanzaron una mayor área geográfica, comprendiendo departamentos del norte, centro y sur del país.
	<p>Las emergencias producidas en el año 1998 se debieron mayormente a la presencia del Fenómeno El niño que se inició en el mes de Noviembre de 1997 y culminó en el mes de Junio de 1998.</p> <p>Daños personales: 502 461 personas damnificadas; 1 040 personas heridas; 366 personas fallecidas; 163 personas desaparecidas</p> <p>Daños materiales: 740 centros educativos afectados; 216 centros educativos destruidos; 69 centros de salud destruidos, 511 centros de salud afectados; 47 409 viviendas destruidas; 93 691 viviendas afectadas; 74 151 has. de cultivo destruidos; 131 000 has. de cultivo afectadas; así como 10 540 cabezas de ganado perdidos; 344 puentes destruidos; 944 km.de carreteras destruidos. Costo estimado de pérdida: \$ 1 800 000 000</p> <p>Acciones tomadas: El INDECI, Direcciones Regionales, Comités Provinciales y Distritales , realizaron uno de los mas grandes operativos de apoyo a la población damnificada consistente en apoyo logístico, apoyo técnico, puentes aéreos, reubicación de la población en zonas seguras, construcción de 10 000 módulos, realización de obras de emergencia, asignación de personal médico, movilización de hospitales de campaña, movilización de Brigadistas de Defensa Civil, participación del Ejército, participación de la Policía Nacional del Perú, participación de personal del Ministerio de Salud, participación del Gobierno Central, participación del Cuerpo General de Bomberos Voluntarios del Perú. Así mismo, es necesario mencionar y agradecer la participación de algunas instituciones que con su personal apoyaron y desplegaron recursos logísticos trabajando indamablemente en la atención de las diversas emergencias tales como ADRA - OFASA, Club de Leones, Club de Madres, Vaso de Leche, entre otras.</p>
1996	TERREMOTO EN NAZCA, Dpto.Ica, Prov. Nazca, Dist. Nazca
	<p>El día 12 de Noviembre a las 11:59 horas se produce un violento terremoto en el sur del país con las siguientes características:</p> <p>Magnitud: 6.4 en la Escala de Richter Epicentro: 135 km. Al Sur Oeste de Nazca. Intensidad: VIII Grados en Nazca y Palpa V Grados en Ica IV Grados en Camaná III - IV Grados en Moquegua III Grados en Tacna II Grados en la ciudad de Lima</p> <p>Profundidad: 46 Kms.</p> <p>Daños personales: 17 personas fallecidas; 1 591 personas heridas; 94 047 personas damnificadas</p> <p>Daños materiales: 5 346 viviendas destruidas; 12 700 viviendas afectadas; 448 centros educativos (entre afectados y destruidos), 44 centros de salud (entre afectados y destruidos), 29 locales públicos afectados</p> <p>Acciones tomadas: Se instaló el Centro de Operaciones de Emergencia en la misma zona de emergencia en donde se administró y concentró el apoyo técnico y logístico a las diversas localidades afectadas.</p>
1995	TERREMOTO EN PILLPINTO, Dpto. Cusco, Prov. Paruro, Dist. Pillpinto
	<p>El 01 de Octubre se produce un violento movimiento sísmico con características de terremoto</p> <p>Daños personales: 1 625 damnificados; 01 persona herida por quemaduras</p> <p>Daños materiales: 120 viviendas destruidas, 205 viviendas afectadas, puente de ingreso a la Ciudad deteriorado carretera interrumpida Acos - Pillpinto (06 kms. Aprox.) Algunas calles del Distrito están bloqueadas por derrumbe de viviendas. Energía eléctrica cortada Servicio de agua potable interrumpido.</p> <p>Acciones tomadas: El INDECI y la Región de Defensa Civil brindó apoyo técnico y logístico. El Director de la Cuarta Región de defensa Civil dirigió personalmente la evaluación de los daños y proporcionó apoyo logístico a los damnificados</p>



1995	ATENTADO EN EL HOTEL MARIA ANGOLA, Dpto. Lima, Prov. Lima, Dist. Miraflores Siendo las 04:20 horas del día 24 de Mayo, se produjo un estallido de un coche bomba en el frontis del edificio del hotel "María Angola", ubicado en la cuadra 6 de la Av. La Paz en el Distrito de Miraflores Daños personales: 16 personas damnificadas; 12 personas heridas; 04 personas fallecidas Daños materiales: 84 viviendas afectadas, interrupción y deterioro de los servicios básicos (agua, desague y luz)
1994	DESBORDE DEL RIO RIMAC, Dpto. Lima, Prov. Constitucional del Callao, Dist. Callao El día 04 de Marzo se produjo un desborde del río Rímac que inundó a los AA.HH. Nestor Gambetta y Ramón Castilla Daños personales: 10 754 damnificados. Daños materiales: 427 viviendas destruidas, 1 098 viendas afectadas. Acciones tomadas: Participación de personal del equipo técnico de emergencia del INDECI. Participación de Personal de la SRDC y autoridades del Callao. Se instaló el Centro de Operaciones de Emergencia en el local de la parroquia de Gambetta con la presencia y comando del Presidente de la República. El COE fue administrado por el Párroco de la Parroquia.
1994	DESBORDE DEL RIO CAÑETE, Dpto. Lima, Prov. Cañete, Dist. San Vicente de Cañete El día 22 de Febrero se produjo un desborde del río Cañete, afectando diversos asentamientos humanos de la Ciudad de Cañete. Daños personales: 01 fallecido; 2 515 damnificados. Daños materiales: 125 viviendas destruidas, 378 viviendas afectadas, 500 has. de terreno de cultivo afectadas Acciones tomadas: Se realizó la evaluación de daños.
1994	DESBORDE DEL RIO UCAYALI, Dpto. Ucayali, Prov. Coronel Portillo, Dist. Calleria El 21 de Febrero se produjo el desborde del río Ucayali inundando varias localidades del Departamento de Ucayali. Daños personales : 57 915 personas damnificadas. Daños materiales : 11 583 viviendas afectadas; 18 219 has. de cultivo afectadas. Acciones tomadas: Se proporcionó ayuda a la población damnificada.
1991	TERREMOTO EN EL NOR ORIENTE PERUANO El 04 de Abril, siendo las 23:19 horas se registra un violento movimiento sísmico en la región del Nor-Oriente Peruano, afectando los departamentos de San Martín, Amazonas y La Libertad, registrándose los mayores daños en las ciudades de Rioja y Moyobamba. El sismo tuvo una magnitud de 6.2 grados en la Escala de Richter. Daños personales: San Martín: 36 fallecidos; 359 heridos; 12 379 damnificados. Amazonas: 7 719 damnificados. La Libertad: 1 384 damnificados. Daños materiales: La Libertad: 278 viviendas destruidas
1990	TERREMOTO EN EL NOR ORIENTE PERUANO El 29 de Mayo a las 21:40 horas se produjo un violento sismo de magnitud 5.8 en la Escala de Richter, que sacudió la región Nor Oriental del Perú con mayor incidencia en las Provincias de Rioja y Moyobamba (Dpto. de San Martín) y la Provincia de Rodríguez de Mendoza (Dpto. de Amazonas). Este sismo estuvo acompañado de un gran número de réplicas, que se prolongaron por más de 20 días, causando colapso de numerosas viviendas que había quedado debilitadas. Daños personales: San Martín: 69 fallecidos; 40 340 personas damnificadas. Amazonas: 05 muertos; 6 648 personas damnificadas. Cajamarca: 03 muertos y 676 personas damnificadas. Daños materiales: San Martín: 4,316 viviendas destruidas. Amazonas: 438 viviendas destruidas.



1986	TERREMOTO CUSCO El 05 de Abril a las 15:15 horas se produjo un violento movimiento sísmico con característica de terremoto que causó daños considerables en la ciudad del cusco y otras localidades aledañas a la ciudad. Sus características fueron: Magnitud: 5.8 E.R. Epicentro: A 20 Km al N. O. de la ciudad del Cusco Intensidad: de IV a VI grados E. M. Daños personales: 27 fallecidos; 85 heridos; 05 desaparecidos; 20 000 damnificados. Daños materiales: 131 viviendas destruidas; 672 viviendas afectadas; 2 141 viviendas con daños leves; 396 viviendas con daños moderados; 15 centros educativos severamente afectados interrumpiéndose temporalmente las clases; 02 Hospitales sufrieron daños, uno de ellos por medida de seguridad fueron evacuados los pacientes; la mayoría de las iglesias sufrieron daños de consideración; los monumentos históricos como el paraninfo Universitario y la Catedral fueron afectados así como el museo de la Universidad San Antonio Abad. Las carreteras de acceso a la ciudad también. Acciones tomadas: Se instaló 169 carpas en diferentes lugares estratégicos. Se distribuyó frazadas, alimentos, medicinas y fardos de ropa. En total se distribuyó 100 toneladas de apoyo logístico.
1982 - 1983	FENOMENO EL NIÑO Uno de los desastres de mayor magnitud presentado en el país y considerado como mega desastres fue el Fenómeno El Niño de 1982-1983 que se presentó con torrenciales lluvias en el Norte del país y con sequía en el Sur. Daños personales: 1 267 720 personas damnificadas; 512 personas fallecidas; 1/3 de la población nacional afectada (6 millones de personas aprox.). Daños materiales: 209 000 viviendas entre afectadas y destruidas; se sacrificaron 2 millones 600 mil cabezas de ganado, por falta de pasto y forraje; 635 448 hectáreas de cultivo sufrieron daños. El PBI cayó en 12%. Costo de daños: Este fenómeno causó daños por un monto de mil millones de dólares americanos.
1974	TERREMOTO, Dpto. Lima Con fecha 03 de Octubre, siendo las 09:21 horas se produjo en la ciudad de Lima y localidades aledañas un violento sismo, con una duración entre 60 y 90 segundos. Principales ciudades afectadas: Cañete, Mala, Huacho y Lima Daños personales: 78 fallecidos; 2 450 heridos; 44 192 personas damnificadas Daños materiales: 8 687 viviendas destruidas Acciones tomadas: Se proporcionó ayuda a la población damnificada. Costo de Daños: 62 millones de dólares, de los cuales 13 millones corresponde al sector Transporte y Comunicaciones y 10. 5 millones corresponde al Sector Vivienda.
1974	EMBALSE DEL RIO MANTARO, Dpto. Huancavelica, Prov. Acobamba, Dist. Andabamba A las 20:45 horas del 25 de Abril, a consecuencia de las intensas precipitaciones pluviales se produjo el deslizamiento de la Quebrada Ccochacay o Mayunmarca, el material de rocas, tierra, árboles y otros cayó sobre el río Mantaro ubicado en el Km. 56 de la carretera Mejorada-Ayacucho, lo que provocó un gigantesco embalse. Daños personales: 450 personas fallecidas Daños materiales: Terrenos de cultivo destruido en un 60%; puentes y viviendas destruidas; carretera destruida en una longitud de 76 Km. Costo de daños: Las pérdidas han sido estimadas en 20 millones de dólares, al cambio de esa época.



1970	TERREMOTO Y ALUD-ALUVION, Dpto. Ancash El domingo 31 de Mayo, a las 15:23 horas se registró uno de los terremotos mas destructores del continente y del siglo. Sucedió frente a la costa central del Norte del Perú. Causó daños en casi todo el departamento de Ancash y muy particularmente en el valle del río Santa y en las ciudades costeras de Chimbote y Casma. También causó daños en los departamentos de Cajamarca, la Libertad, Lambayeque, Lima y Huánuco. Este terremoto ocasionó la caída de un aluvión que sepultó la ciudad de Yungay, causando destrucción y miles de víctimas. Daños personales: 70 000 fallecidos; más de 150 000 heridos; 800 000 personas se quedaron sin hogar. Daños materiales : 60 000 viviendas totalmente destruidas; 140 000 viviendas sufrieron daños severos; 6 730 aulas fueron destruidas; el sistema de irrigación de 110 000 hectáreas quedaron seriamente afectadas.Serios daños causados a la Central Hidroeléctrica de Huallanca. Costo de daños: Se estima en más de 800 millones de dólares americanos de la época.
------	--

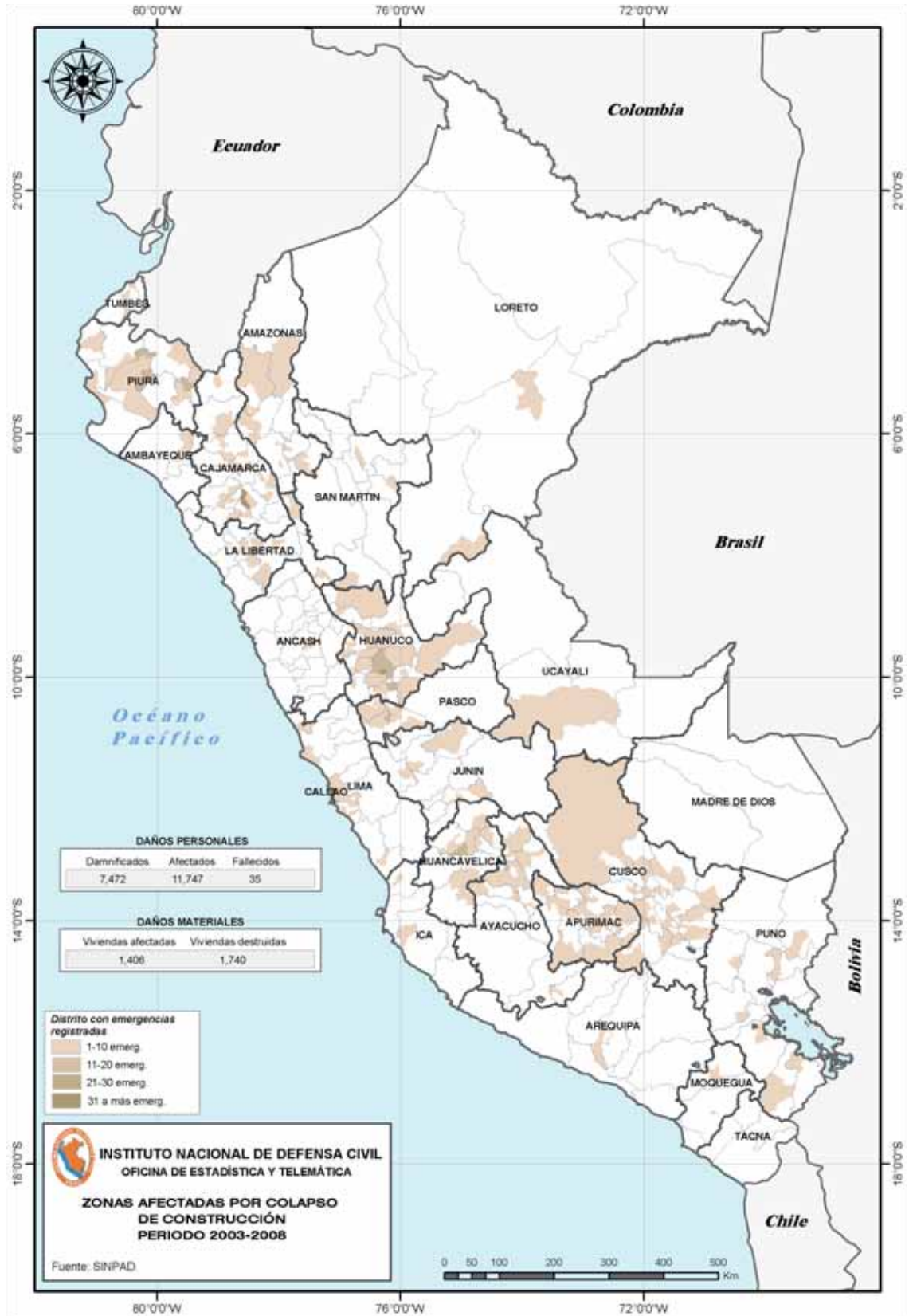
Fuente : Dirección Nacional de Operaciones - SINPAD - INDECI.

Elaboración: Oficina de Estadística y Telemática del INDECI.



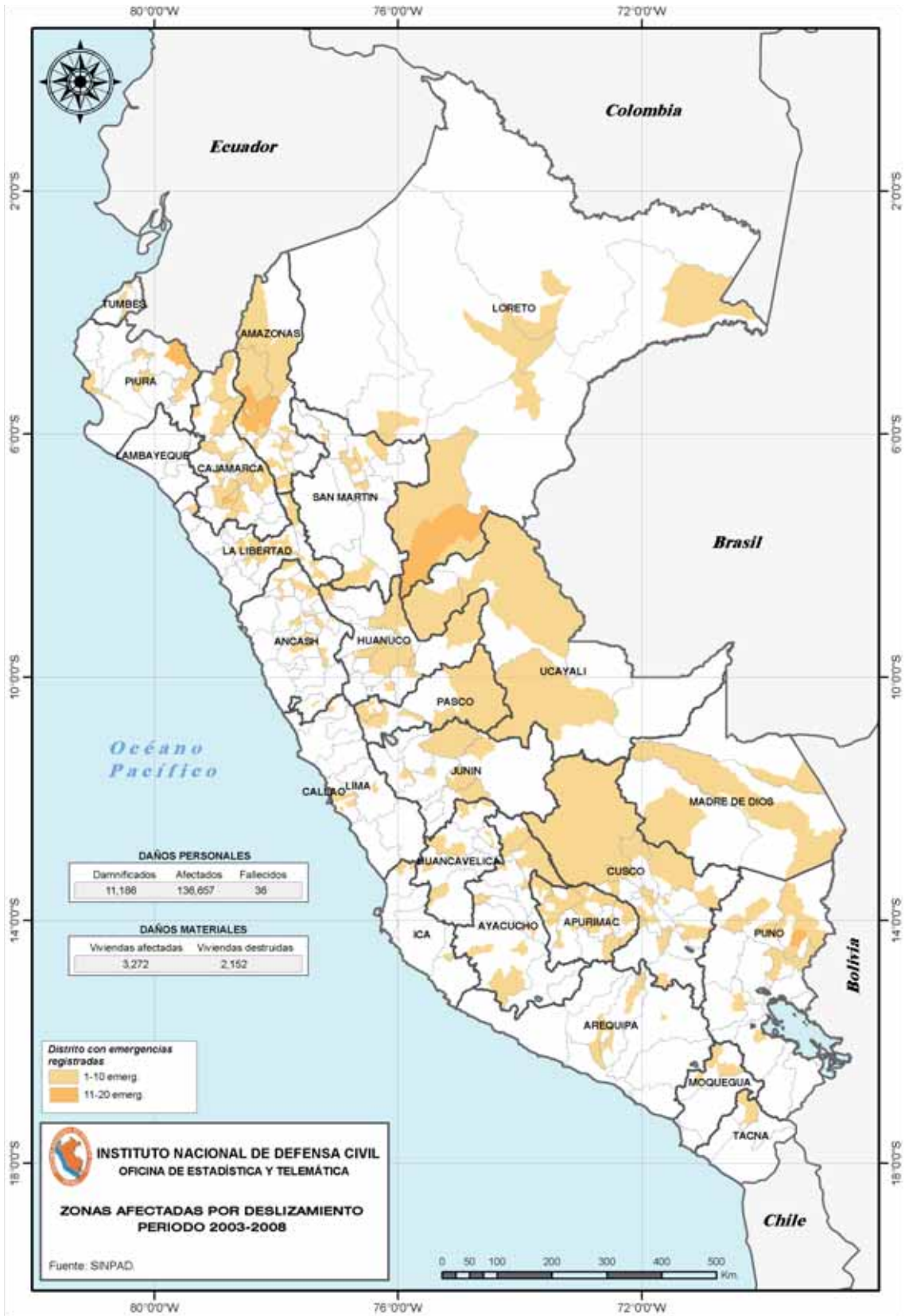
6.1.2 MAPAS TEMATICOS

6.1.2.1 COLAPSO DE CONSTRUCCION 2003-2008



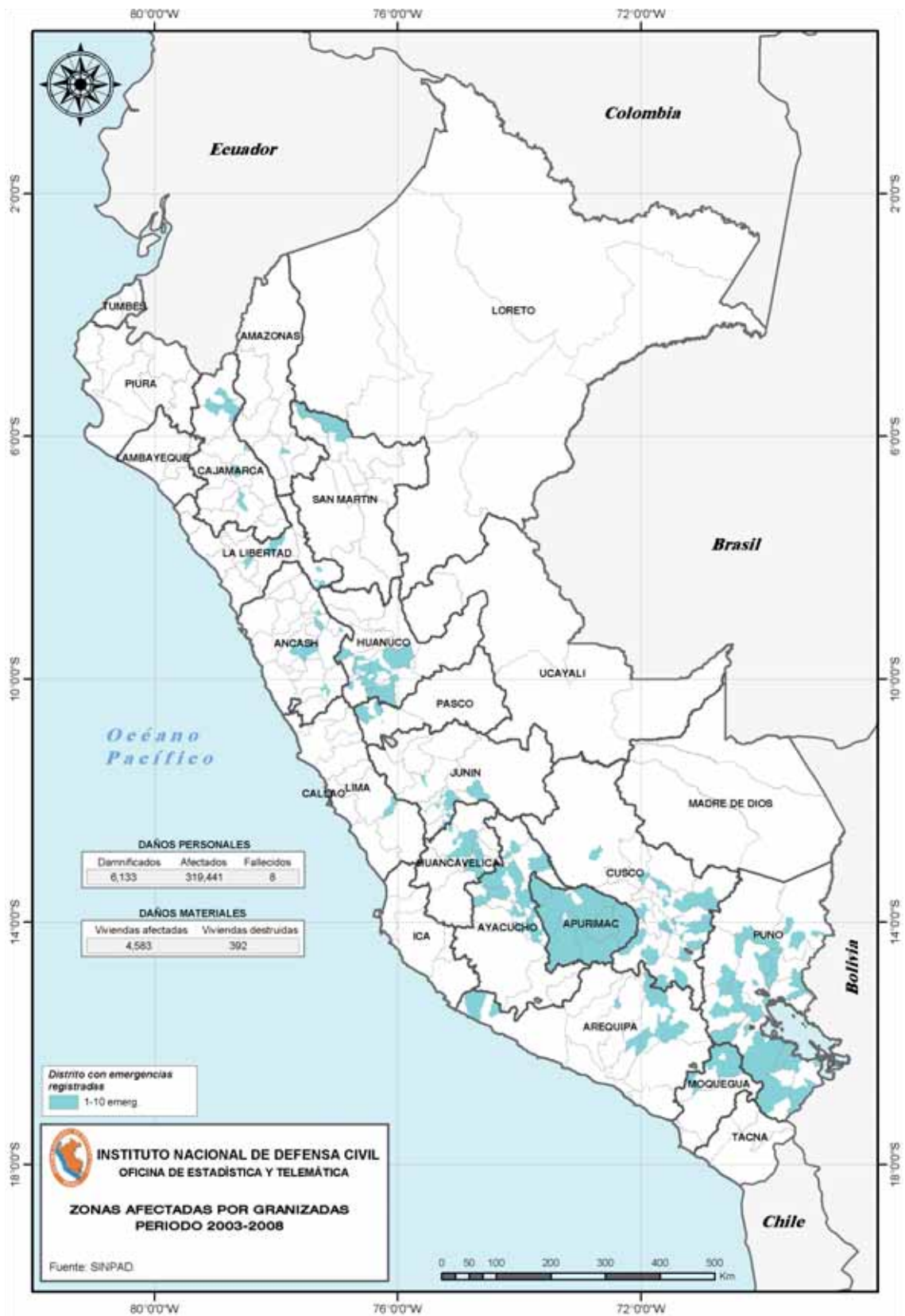


6.1.2.2 DESLIZAMIENTO 2003-2008



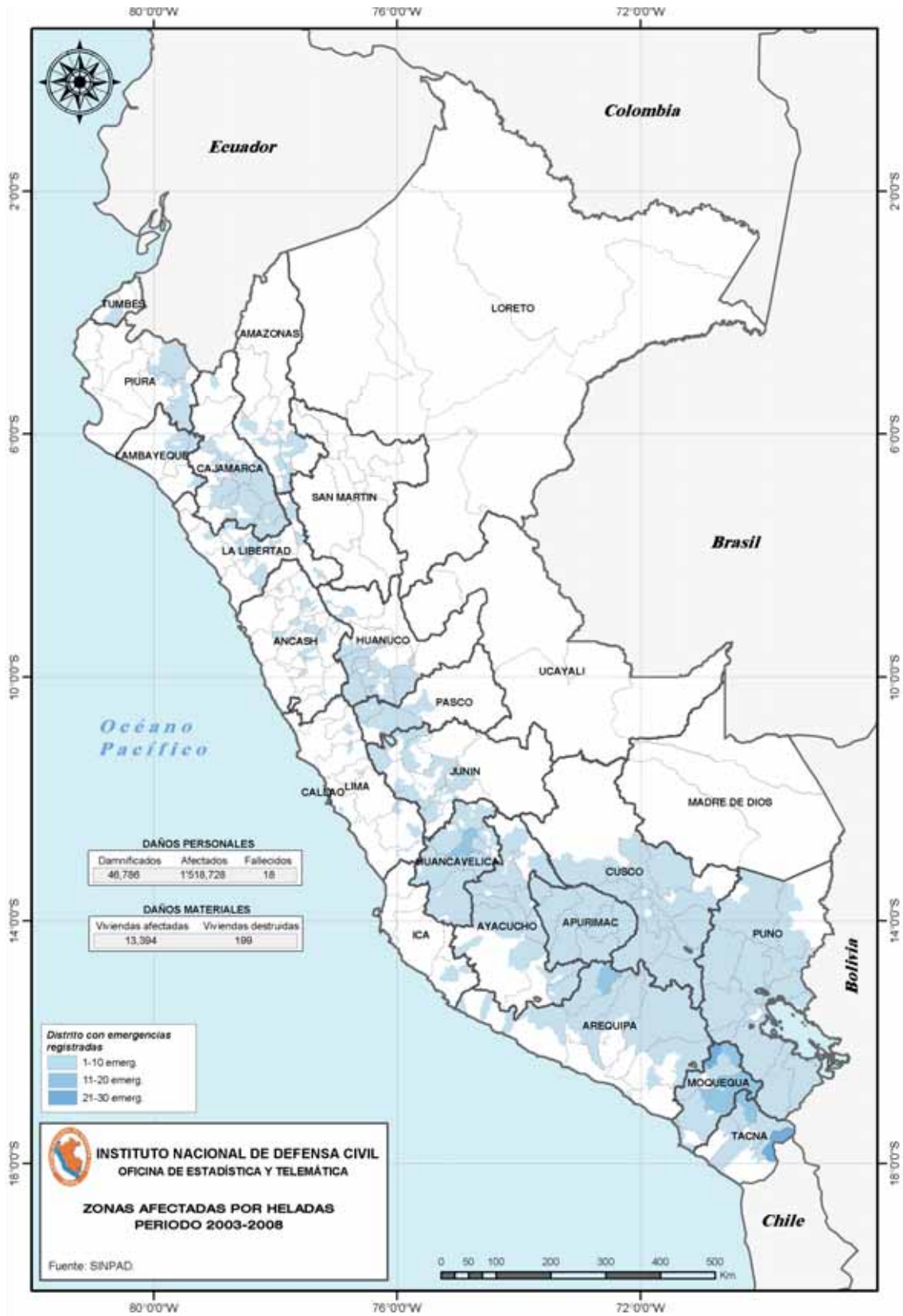


6.1.2.3 GRANIZADAS 2003-2008



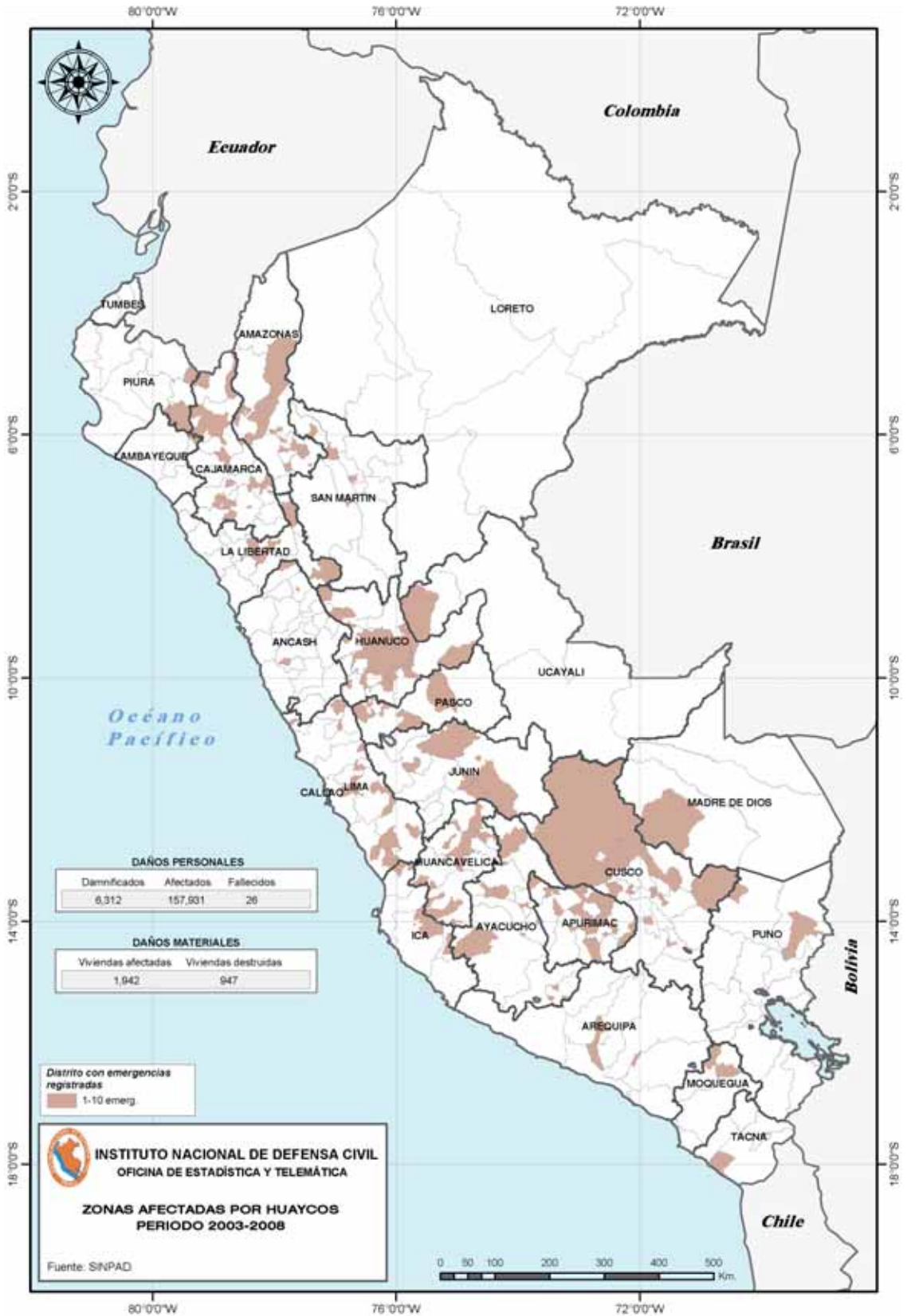


6.1.2.4 HELADAS 2003-2008



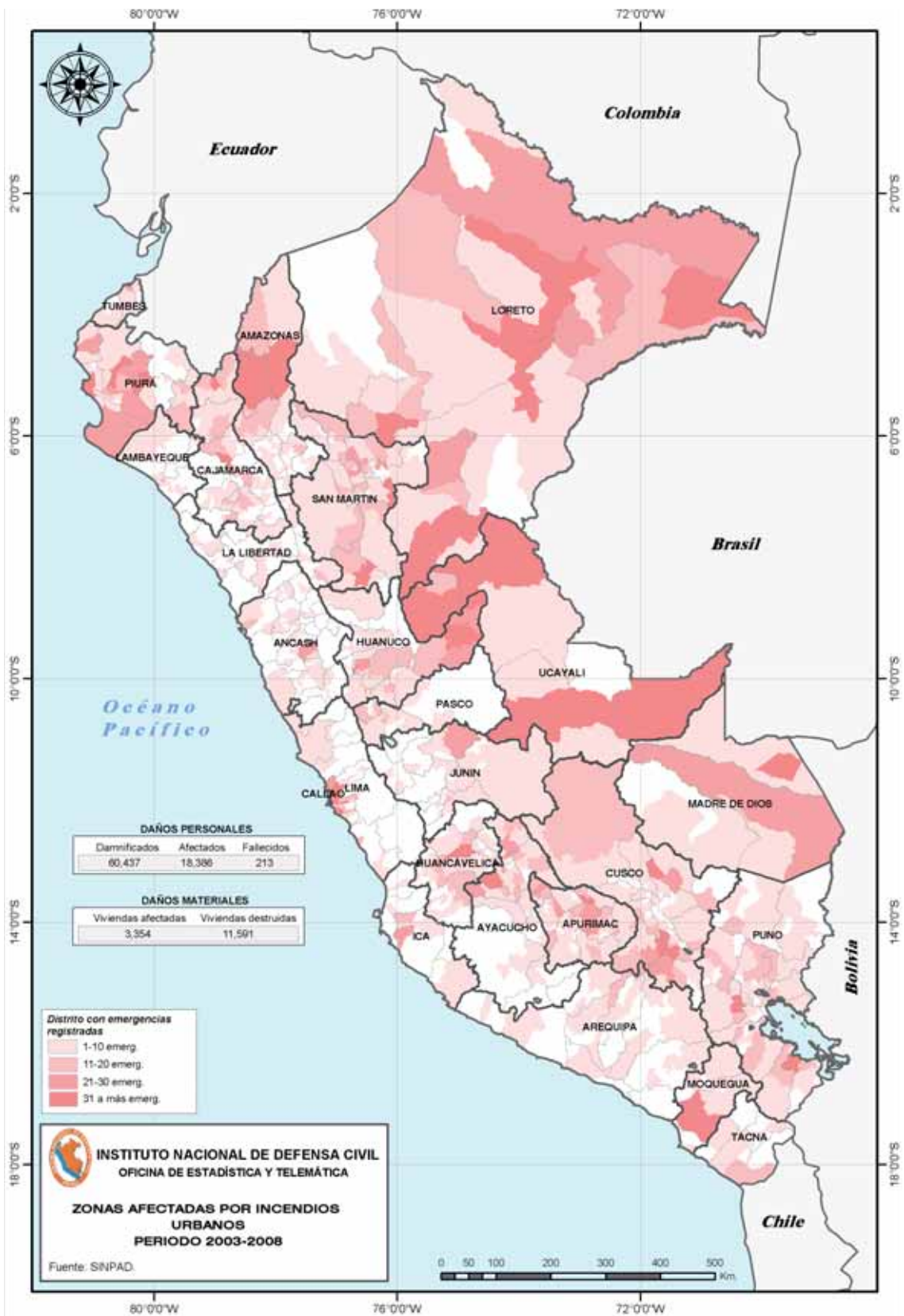


6.1.2.5 HUAYCO 2003-2008



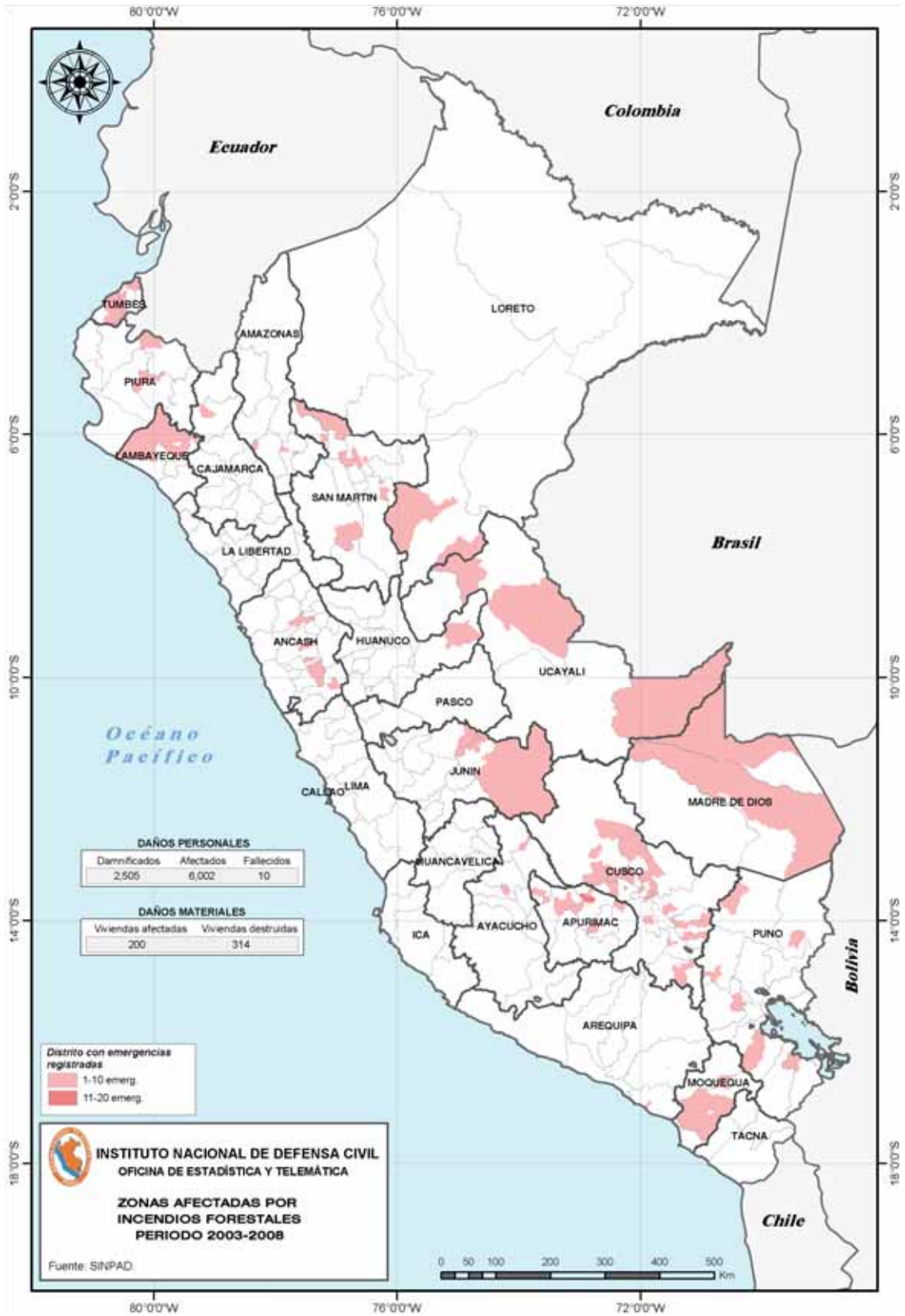


6.1.2.6 INCENDIOS URBANOS 2003-2008



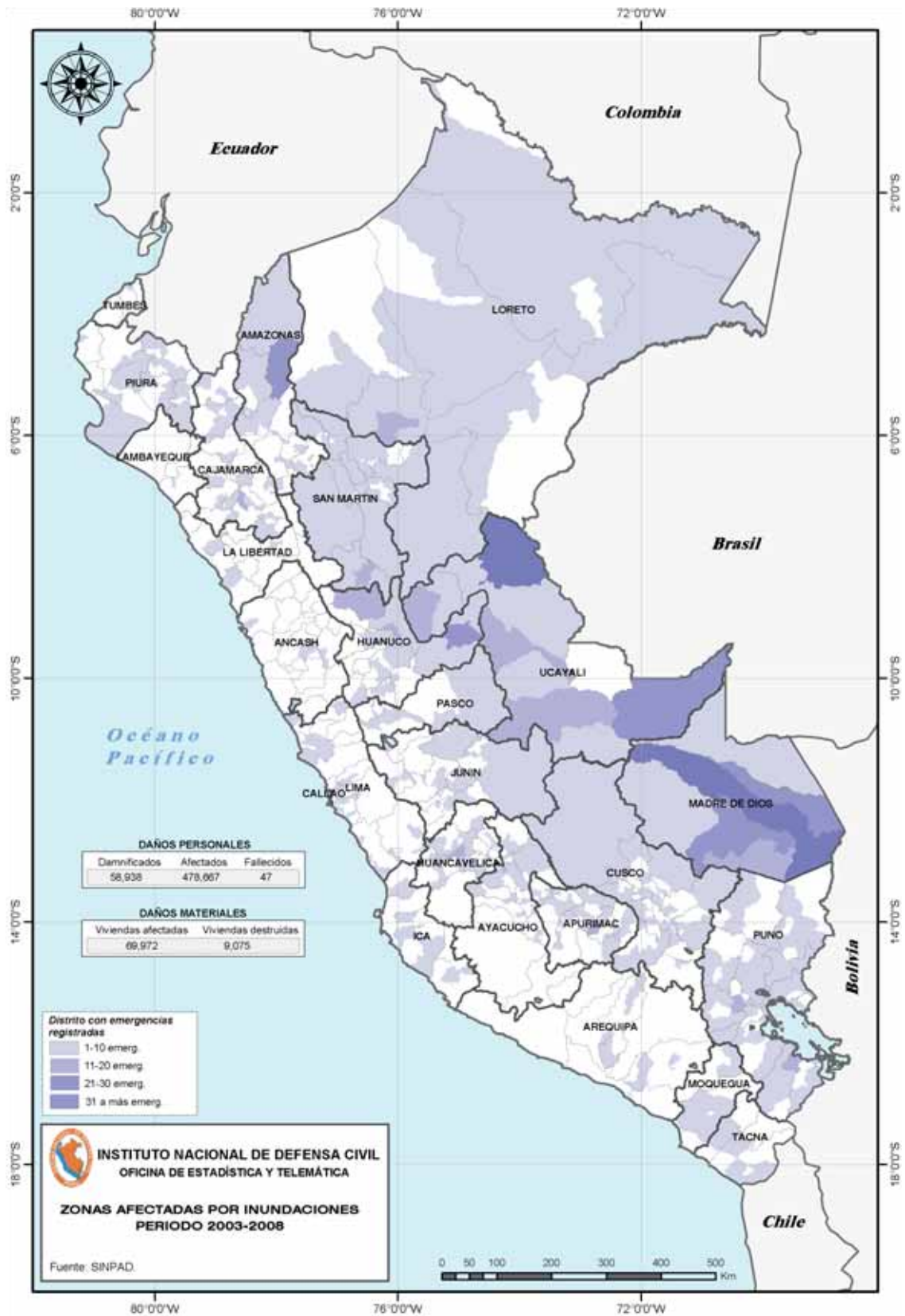


6.1.2.7 INCENDIOS FORESTALES 2003-2008



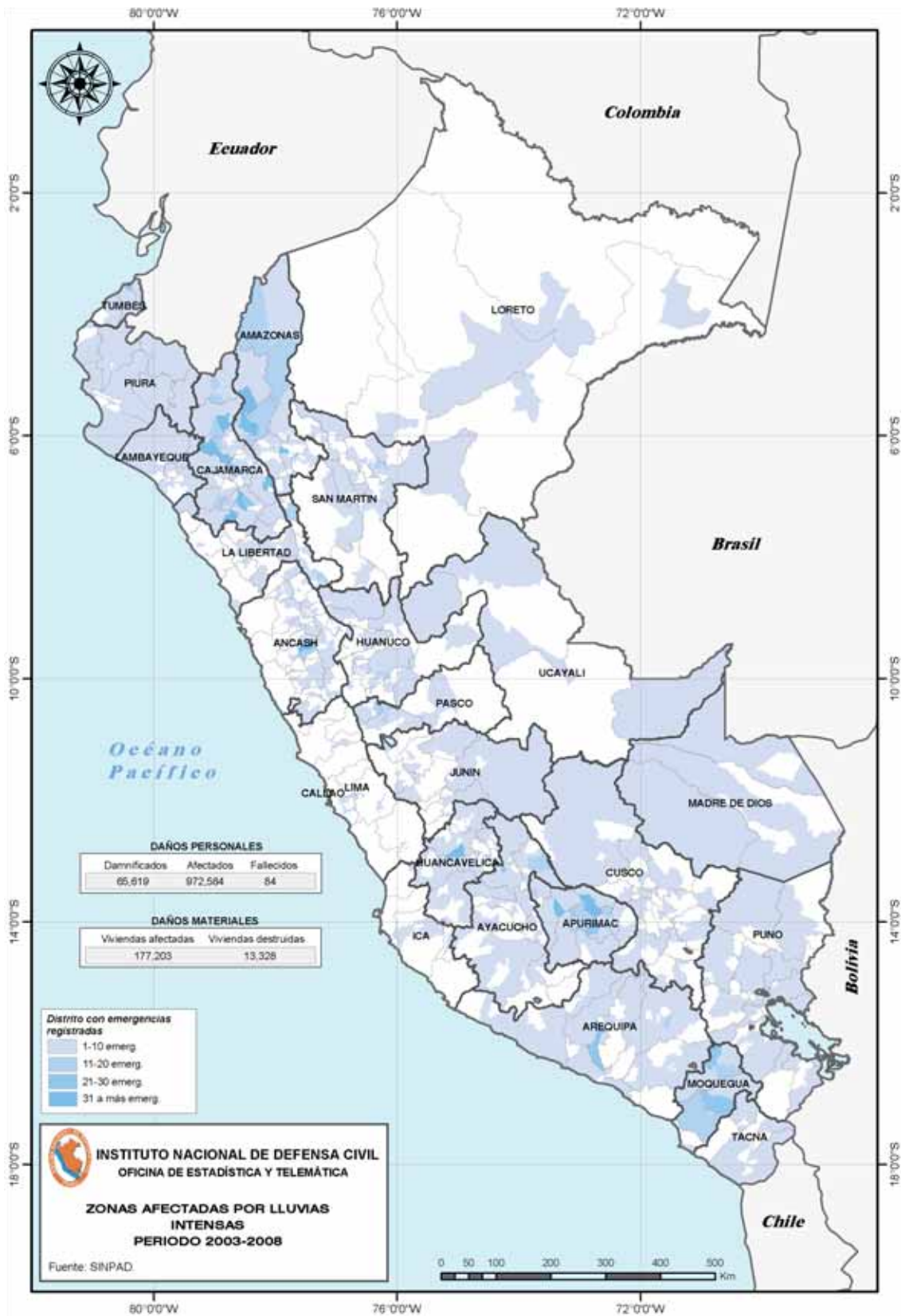


6.1.2.8 INUNDACIONES 2003-2008



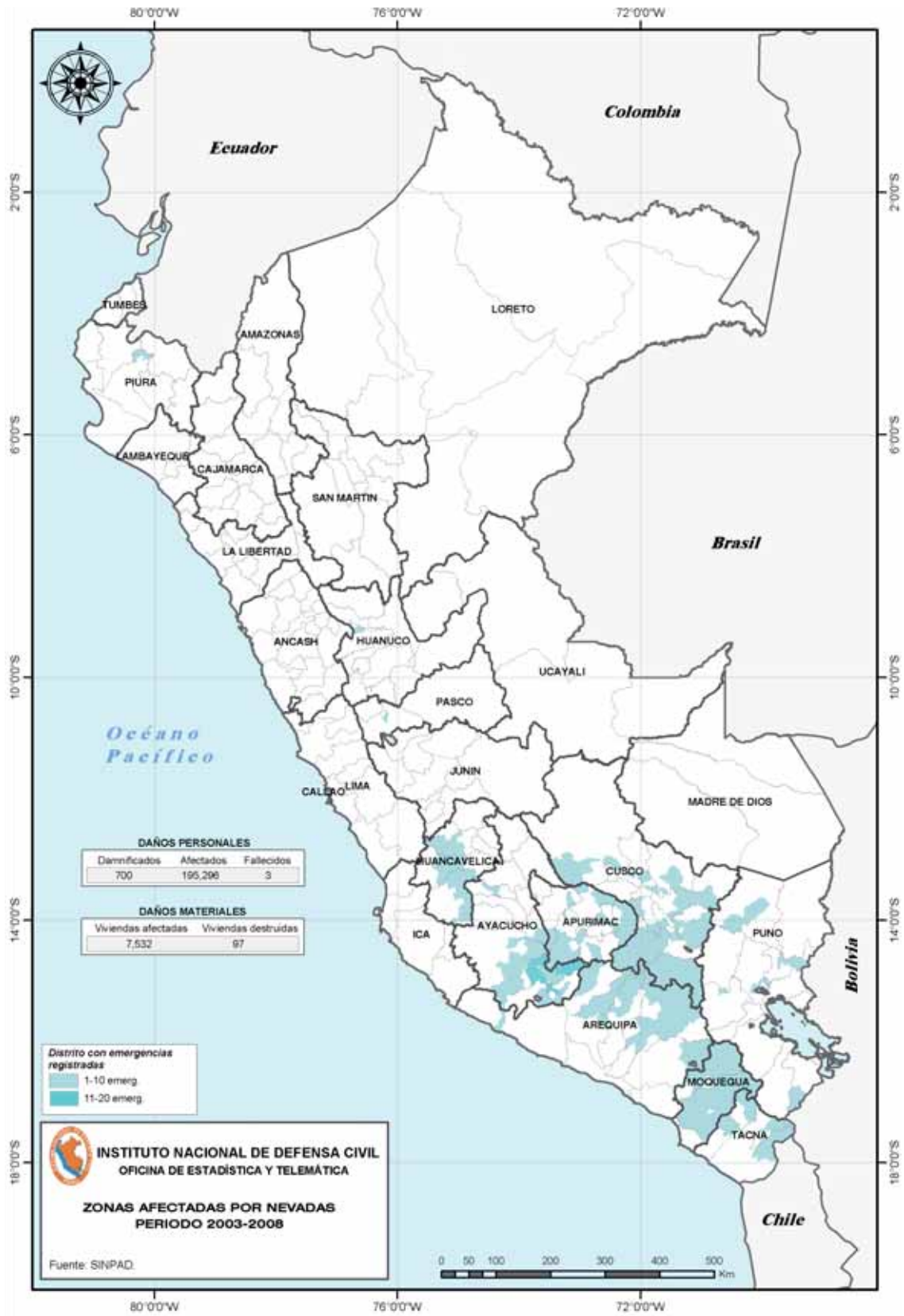


6.1.2.9 LLUVIAS INTENSAS 2003-2008



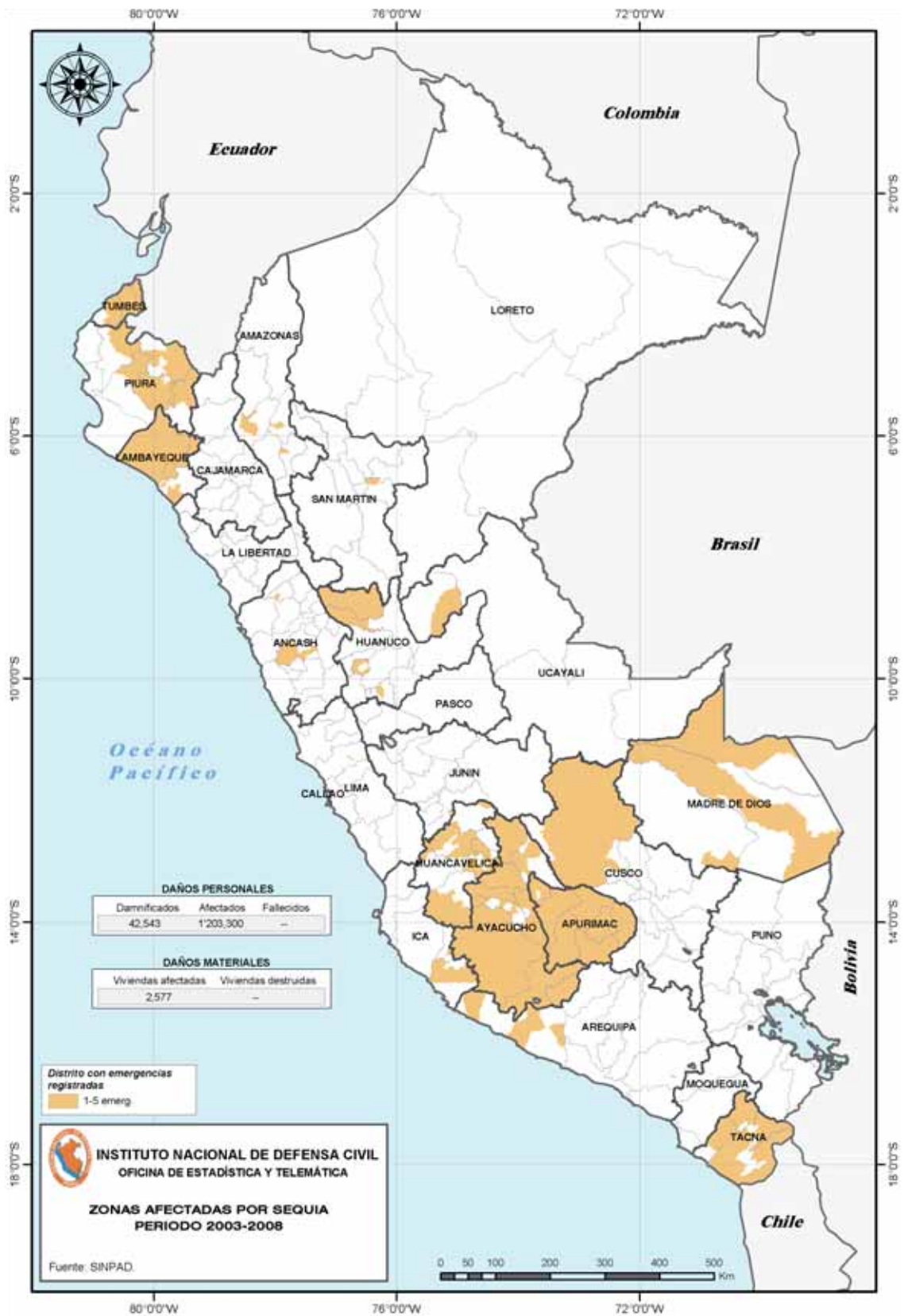


6.1.2.10 NEVADAS 2003-2008



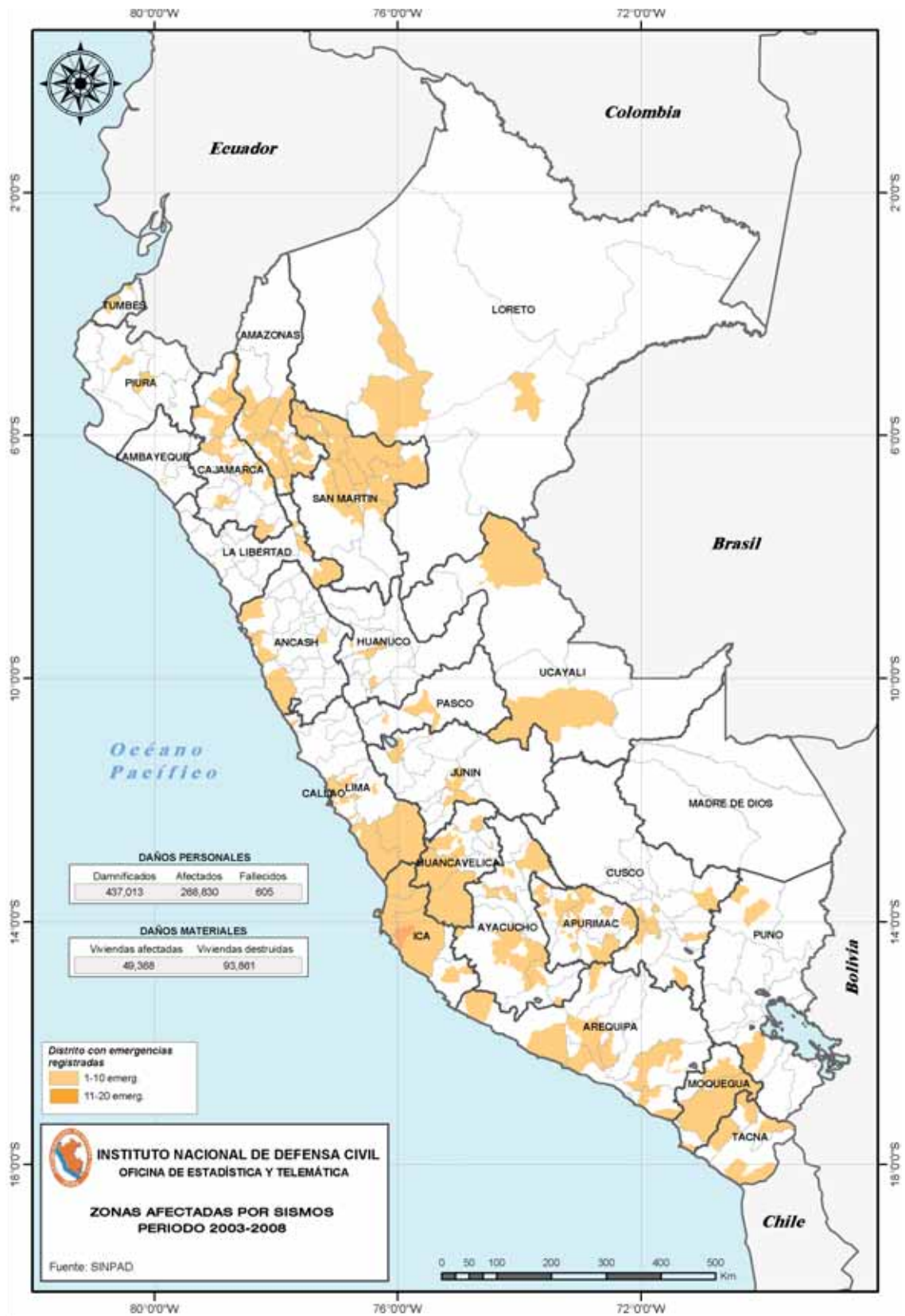


6.1.2.11 SEQUIA 2003-2008



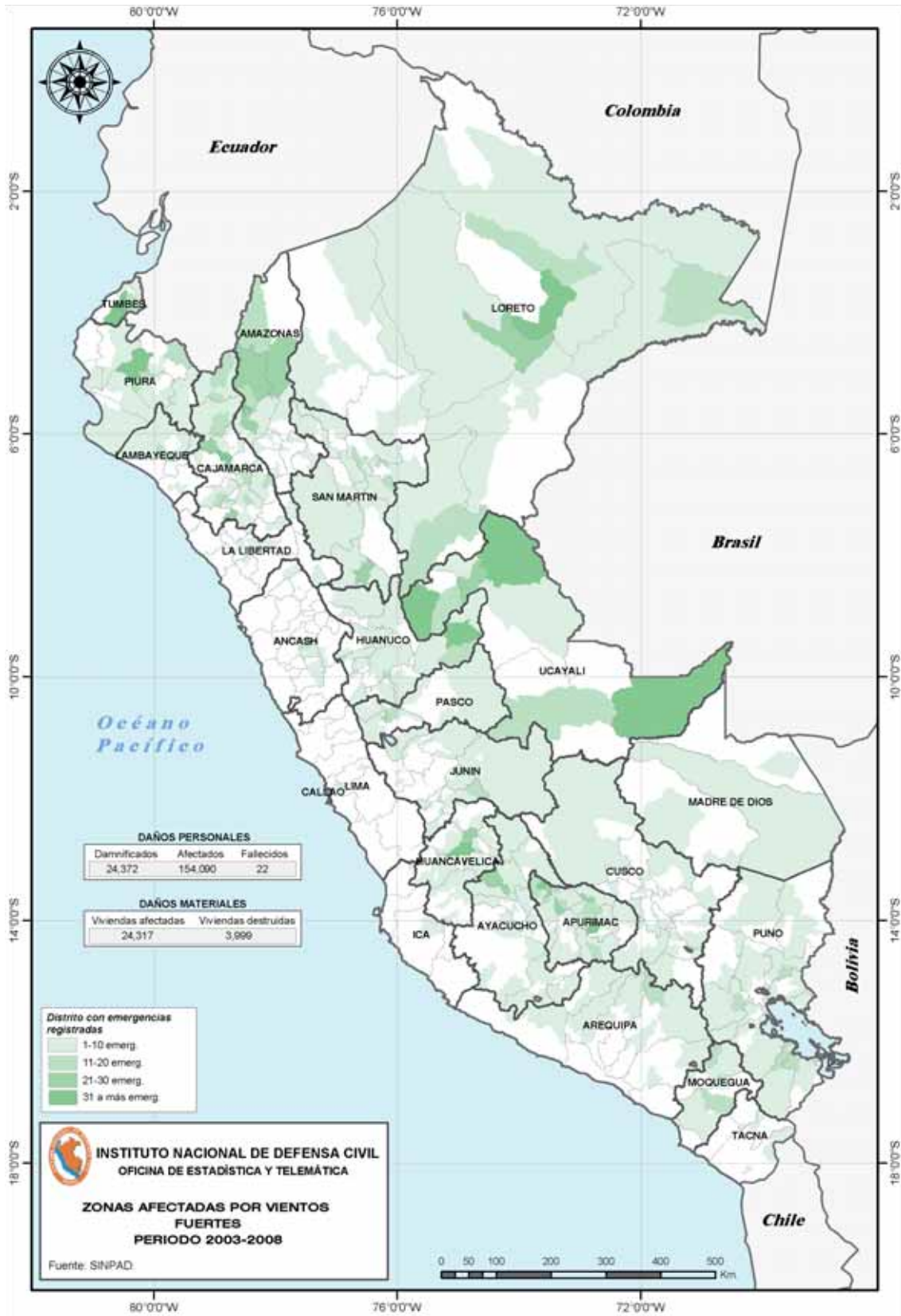


6.1.2.12 SISMOS 2003-2008





6.1.2.13 VIENTOS FUERTES 2003-2008



**6.1.3 SERIE DE BAJAS TEMPERATURAS A NIVEL NACIONAL PERIODO 2002 - 2008****CUADRO A. DAÑOS PERSONALES Y MATERIALES POR HELADAS**

AÑO	EMERGENCIAS	DAMNIF	AFECT	FALLEC	VIV DEST	VIV AFECT	HAS DEST	HAS AFECT
TOTAL	1.969	48.236	1.117.428	18	199	13.489	48.225	170.319
2002	12	1.450	0	0	0	95	0	0
2003	73	25	25.708	1	52	478	0	135
2004	438	161	356.804	7	22	3.939	30.881	70.247
2005	296	142	199.056	1	11	5.247	1.637	7.028
2006	177	1.568	96.572	0	1	347	59	1.294
2007	536	34.418	394.708	8	103	2.506	5.167	25.570
2008	437	10.472	44.580	1	10	877	10.481	66.045

CUADRO B. DAÑOS PERSONALES Y MATERIALES POR GRANIZADAS

AÑO	EMERGENCIAS	DAMNIF	AFECT	FALLEC	VIV DEST	VIV AFECT	HAS DEST	HAS AFECT
TOTAL	450	8.701	319.441	8	396	4.835	2.064	18.156
2002	11	2.568	0		4	252	256	
2003	50	4.728	15.981	4	96	2.063	460	1.745
2004	41	547	7.218	0	106	620	130	341
2005	73	178	31.769	3	30	532	359	4.753
2006	53	118	25.668	0	22	468	0	4.777
2007	138	327	184.649	1	86	559	2	22
2008	84	235	54.156	0	52	341	857	6.518

CUADRO C. DAÑOS PERSONALES Y MATERIALES POR NEVADAS

AÑO	EMERGENCIAS	DAMNIF	AFECT	FALLEC	VIV DEST	VIV AFECT	HAS DEST	HAS AFECT
TOTAL	549	190.781	195.296	83	479	32.426	27.620	40.318
2002	251	190.081		80	382	24.894	27.320	
2003	16	395	3.768	2	38	486	0	0
2004	95	225	104.267	1	42	583	265	40.260
2005	162	80	51.152	0	17	5.384	0	37
2006	11	0	3.730	0	0	142	0	0
2007	11		28.596		0	929	0	0
2008	3	0	3.783	0	0	8	35	21

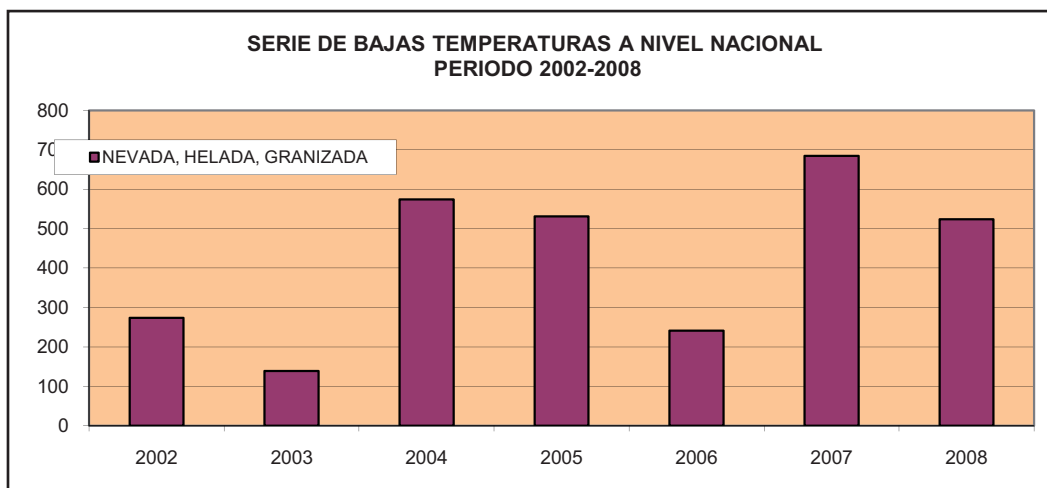


CUADRO D. HELADAS, GRANIZADAS Y NEVADAS

AÑO	EMERGENCIAS	DAMNIF	AFECT	FALLEC	VIV DEST	VIV AFECT	HAS DEST	HAS AFECT
TOTAL	2.968	247.718	1.632.165	109	1.074	50.750	77.909	228.793
2002	274	194.099	0	80	386	25.241	27.576	0
2003	139	5.148	45.457	7	186	3.027	460	1.880
2004	574	933	468.289	8	170	5.142	31.276	110.848
2005	531	400	281.977	4	58	11.163	1.996	11.818
2006	241	1.686	125.970	0	23	957	59	6.071
2007	685	34.745	607.953	9	189	3.994	5.169	25.592
2008	524	10.707	102.519	1	62	1.226	11.373	72.584

Fuente : SINPAD - INDECI

Elaboración : Oficina de Estadística y Telemática del INDECI





6.1.4 SISMOS DESTRUCTORES OCURRIDOS EN EL PERU PERIODO 1568 - 2008

N°	DIA	MES	AÑO	HORA LOCAL	LAT. SUR	LONG OESTE	INT. MM	MAG.	LUGARES Y CONSECUENCIAS
1	04	Abril	1568	-	12,30	77,7	VI	-	Sentido fuertemente en Lima e Ica
2	17	Junio	1578	-	12,70	77,30	VII	-	Destruccion casas, templos y Palacio del Virrey de Lima
3	22	Enero	1582	11:30	16,60	71,60	IX	8,1	La ciudad de Arequipa quedó en ruinas, 30 personas sepultadas. Yanacoca Pueblo del Cusco se hundió
4	02	Julio	1582	05:30	16,0	71,0	VII		Terremoto en Arequipa, volcán quinistanquilla, arrojó cenizas, varias casas se desplomaron.
5	09	Julio	1586	19:00	12,109	77,03	IX	-	Destruccion Lima y Callao, produjo un maremoto generando olas de 13.4 metros, dejó 22 fallecidos y fuertes daños en Ica, el sismo fue sentido a lo largo de 1,000 kms. Del litoral desde la ciudad de Trujillo hasta Caravelí, también se sintió en las ciudades de Huánuco y Cusco, la tierra tembló durante 60 dias debido a las réplicas del sismo.
6	09	Julio	1587	06:00	16,4	71,00	VII	-	Pueblo de Sechura destruido, el sismo destruyó varias casas, dejó varios muertos.
7	19	Febrero	1600	05:00	16,77	70,90	-	-	Arequipa, explosion crater volcan Huaynaputina (Omate), en la ciudad de Omate fueron sepultados de 6 a 7 pueblos pereciendo todos sus habitantes, el rio tambo quedó represado por los torrentes de escombros y lava, caída de mayor parte de construcciones de Arequipa
8	24	Noviembre	1604	13:30	17,88	70,94	X - XI	7,8	Destruccion en los Puertos de Ica y Pisco, el sismo también causó daños en las ciudades de Arequipa, Moquegua y Tacna.
9	19	Octubre	1609	20:00	11,90	77,40	-	7,4	Destruccion de Lima, fallecidos numero no determinado
10	14	Febrero	1619	11:30	7,94	79,04	IX - X	7,7	Ruina de Trujillo 350 personas fallecieron, deslizamientos en el interior del departamento
11	27	Noviembre	1630	10:30	12,20	77,50	-	7,5	Daños en Lima, desplome de edificios que causaron fallecidos
12	31	Marzo	1650	14:00	13,60	72,20	X	7,4	Terremoto en la ciudad del Cusco, destruyó gran parte de la meseta del Collao, en las alturas de Pisac y Paucartambo se produjeron grandes deslizamientos uno de los cuales represó el curso del rio Apurimac.
13	13	Noviembre	1655	14:45	12,30	77,60	VIII	7,3	Destruccion en Lima, grietas en Plaza de Armas, Iglesia Jesus, Callao, escombros.
14	12	Mayo	1664	04:30	14,10	75,85	IX	-	Destruccion casi total de Ica, 400 víctimas, daños fuertes en Pisco
15	17	Junio	1678	19:45	12,30	77,80	VI-VII	-	Destruccion Parcial de Lima, averias en edificios y conventos
16	28	Enero	1687	08:00	12,582	74,55	-	-	Destruccion Parcial de la ciudad de Huancavelica
17	31	Marzo	1687	24:00	12,30	77,20	-	-	Fuerte temblor en Lima, causó daños en casas y templos de la ciudad.
18	20	Octubre	1687	04:15	12,55	77,00	IX	-	Destruccion en la ciudad de Lima dejó 500 muertos, este sismo originó un Tsunami en Callao cuya ola alcanzó 15 metros, mar inundo también la ciudad de Chancay y la ciudad de Quillay (hoy ciudad de Lurín) habitado por etnia de indios y yungas dedicados a la pesca.
19	21	Octubre	1687	07:00	16,40	71,60	-	-	Daños en templos y edificios Arequipa. Daños Valles Majes.
20	10	Octubre	1687	16.30	12,02	77,12	-	-	Fuerte temblor en Lima, alarmó a la población, algunas casas se desplomaron.
21	21	Noviembre	1694	13:00	12,08	77,00	-	-	Fuerte temblor en Lima.
22	29	Setiembre	1697	8:30	12,30	77,40	-	-	Fuerte temblor en Lima.
23	17	Setiembre	1707	24:00	13,90	72,10	-	-	Pueblo Capi del Cusco destruido, 50 personas fallecidas hubo 28 movimientos secundarios
24	7	Mayo	1713	19:00	12,0	77,00	-	-	Fuerte temblor en Lima.
25	24	Enero	1715	13:00	12,0	77,00	-	-	Fuerte temblor en Lima.



6.1.4 SISMOS DESTRUCTORES OCURRIDOS EN EL PERU PERIODO 1568 - 2008

N°	DIA	MES	AÑO	HORA LOCAL	LAT. SUR	LONG OESTE	INT. MM	MAG.	LUGARES Y CONSECUENCIAS
26	28	Enero	1715	23:00	12,0	77,00	-	-	Fuerte temblor en Lima.
27	22	Agosto	1715	21:00	17,30	70,80	-	-	Destrucción parcial en Arequipa. En Moquegua ligeros daños.
28	11	Febrero	1716	-	13,70	76,30	VIII	-	Fuerte sismo ocurrió en Camaná - Arequipa, dejó en escombros varias ciudades entre ellas Tarata y Tacna, el sismo dejó varios fallecidos, el sismo también fue sentido en Lima.
29	17	Junio	1719	-	13,20	74,40	-	-	Temblor en Ayacucho, daños en la ciudad de Huamanga.
30	6	Enero	1725	23:15	9,20	79,30	-	-	Daños en las ciudades de Trujillo y Pacasmayo, 300 personas afectadas. Lima sufrió ligeros daños y rajaduras en 50 viviendas, el sismo originó la rotura de una laguna glaciar la cual arrasó un pueblo cercano a Yungay murieron 1,500 personas.
31	27	Marzo	1725	-	16,70	73,00	-	-	Terremoto y tsunamis en el sur, pueblo de Camaná inundado.
32	23	Enero	1732	19:00	12,0	77,00	-	-	Daños moderados en Arequipa.
33	2	Diciembre	1732	01:00	11,80	77,60	-	-	Fuerte temblor en Arequipa y ligeros daños.
34	28	Octubre	1746	22:30	11,996	77,20	X-XI	8,4	Destrucción en Lima, mas de 8,000 fallecidos incluyendo los ocasionados por el maremoto, 2,975 casas destruidas. Sentido en Guayaquil, Cuzco, Tacna, sólido puente sobre el rio Huaura destruido, la catedral de Lima se desplomó como un castillo de naipes, fueron destruidos todos los edificios públicos, monasterios y hospitales de la época. En el Callao quedaron 200 sobrevivientes de los 8,000 existentes.
35	02	Setiembre	1759	23:15	8,134	79,93	-	-	En Trujillo, avería en catedral y casas, causaron 5 muertos.
36	13	Mayo	1784	7:36	16,50	72,00	-	8,4	Terremoto en Arequipa, 54 personas fallecidas, sentido en un radio 100 kms, hubieron 3 réplicas destructivas muy seguidas.
37	01	Diciembre	1806	18:00	12,0	78,00	-	-	Fuerte temblor en Lima, daños leves, el sismo origino maremoto cuya ola llegó a 6 metros de altura.
38	30	Marzo	1813	04:30	14,20	75,80	-	-	En Ica destrucción de casas y templos 32 damnificados.
39	01	Febrero	1814	05:00	5,0	81,00	-	-	Grandes daños Ica.
40	10	Julio	1821	13:10	16,40	71,60	x	7,9	En Arequipa, daños en Camaná, Caravelí, Ocoña. 162 fallecidos.
41	30	Marzo	1828	7:35	12,13	77,81	VII-VIII	-	Destrucción de Lima, daños en el Callao, Chancay, el sismo dejó 30 fallecidos.
42	08	Octubre	1831	21:15	18,468	71,02	-	-	Fuerte temblor en Tacna, Arica, Arequipa, hubieron algunas victimas
43	18	Setiembre	1833	05:45	-	-	-	-	Terremoto en Tacna y Moquegua dejó 18 muertos, el sismo causó daños en las ciudades de Arequipa y Moquegua.
44	01	Febrero	1845	12:00	16,40	71,60	-	-	Daños moderados en Piura.
45	20	Agosto	1857	07:00	5,30	80,54	-	-	Sismo en Piura, daños en edificios igual en Paita.
46	13	Agosto	1868	11:45	18,50	71,00	XI	8,6	Se produjo un sismo, causando destrucción en las ciudades de Arequipa, Arica, Moquegua, Tacna, Iquique, 350 fallecidos, el sismo originó un gran maremoto que destruyó los litorales del Perú, Bolivia, Chile. El Tsunami se dejó sentir en puertos tan lejanos como Hawai, Australia y Japón. Este maremoto fue debido al fuerte movimiento sísmico producido a las 17:30 horas. En la ciudad de Arequipa el movimiento fue sentido con intensidad de XI Grados, fue probablemente el más fuerte registrado en el Perú hasta la fecha, pues el 15 de Agosto, 2 días después de haberse producido el sismo en el Perú, en Nueva Zelanda, Australia, Hawai y Samoa se produjeron Olas gigantes (maremoto). El epicentro se localizó en Arica. La onda máxima registrada en la costa fue de 21 metros y se localizó en Concepción Chile.



6.1.4 SISMOS DESTRUCTORES OCURRIDOS EN EL PERU PERIODO 1568 - 2008

N°	DIA	MES	AÑO	HORA LOCAL	LAT. SUR	LONG OESTE	INT. MM	MAG.	LUGARES Y CONSECUENCIAS
47	9	Mayo	1877	20:28	18,33	71,18	-	-	Violento terremoto en Moquegua, afectó las ciudades de Ilo, Arica, Mollendo, el cual originó un maremoto con la presencia de olas marinas muy violentas que causaron daños desde las costas de Pisco en el Perú hasta Antofagasta Chile, así mismo provocó grandes destrucciones en las ciudades de la costa sur del País especialmente en Chile. Este Tsunami también se sintió en las costas de Japón, Nueva Zelanda, Hawaii, Samoa y California, hubieron 100 réplicas. La onda máxima registrada en la costa fue de 23 metros y se localizó en la ciudad de Arica. La onda máxima registrada en la costa fue de 23 metros y se localizó en la ciudad de Arica.
48	26	Noviembre	1877	-	6,0	77,60	-	-	Sismo sacudió la ciudad de Chachapoyas, causó daños en varias casas. .
49	20	Setiembre	1897	11:25	11,913	76,79	-	-	Daños leves en Lima.
50	04	Marzo	1904	05:17	12,021	3,21	-	-	Fuerte temblor en Lima, daños en Chosica, Matucana y la ciudad de Mala. En matucana se desprendieron rocas y tierras de la parte alta de los cerros, el pasamayo quedó cubierto de arena por los deslizamientos de los cerros existentes en la zona.
51	09	Setiembre	1906	10:25	02,0	70,00	-	-	Sismo en la ciudad de Chachapoyas, 110 personas afectadas, 40 casas se cayeron cerca de la antigua muralla de la ciudad.
52	12	Abril	1909	03.05	11,57	77,18	VI	-	Averías en algunos edificios de Huacho
53	24	Julio	1912	06.50	5,62	80,41	X	7,8	Sismo en Piura, parte de Huancabamba destruido.
54	06	Agosto	1913	17:14	15,80	73,05	X	-	Destrucción de Caravelí, daños en chuquiabamba, Caylloma, Ocoña, el terremoto de pocos segundos de duración produjo el desplome de edificios y derrumbes en las laderas de los cerros ocasionando la muerte de varias personas.
55	04	Octubre	1913	16:33	-	-	-	-	Terremoto en Apurímac, la ciudad de Abancay y varios caseríos quedaron en ruinas, hubo 150 fallecidos.
56	11	Setiembre	1914	6:43	15,387	73,44	-	-	Violento sismo en Caravelí se derrumbaron varios cerros, daños en Nazca.
57	02	Diciembre	1914	18:55	15,242	73,35	-	-	Sismo en Ayacucho, sufrieron pueblos; Pausa, Colta, Parina. 34 fallecidos.
58	28	Diciembre	1915	18:40	15,155	73,93	-	-	Deslizamientos causaron daños en Caravelí, Acari, produjo deslizamientos.
59	08	Febrero	1916	10:35	12,967	74,06	-	-	Departamento de Ayacucho, afectando pueblos de Ocos, Julcamarca, Huancayli.
60	11	Octubre	1922	9:50	16,0	72,50	VII	7,4	Sismo destructor en Arequipa Caravelí y Moyendo, 400 fallecidos
61	09	Abril	1928	12:34	13,0	69,50	IX	6,9	Sismo departamento de Puno destruyó pueblos de Ituata, Ayapata, 05 muertos.
62	14	Mayo	1928	17:15	5,194	78,34	X	7,3	Destrucción en gran parte de Chachapoyas Huancabamba, Cutervo, 25 fallecidos
63	19	Enero	1932	21:31	11,881	77,73	VI-VII	7,3	En Lima, caída de cornizas y algunos deterioros en el Callao
64	21	Junio	1937	10:13	8,268	79,23	VI	6,8	En Trujillo, Salaverry, Pacasmayo y Lambayeque seriamente afectados.
65	24	Diciembre	1937	01:23	1,55	75,63	-	6,25	Sismo destructor en Oxapampa y en Huancabamba, 15 fallecidos
66	24	Mayo	1940	11:33	11,22	77,08	VIII	8,2	Terremoto en Lima, Chancay, Huacho, Lurin, 280 personas fallecidas
67	18	Setiembre	1941	8:15	13,67	71,96	VI-VII	7,0	Sismo en el Cusco, daños en Iglesias y viviendas



6.1.4 SISMOS DESTRUCTORES OCURRIDOS EN EL PERU PERIODO 1568 - 2008

N°	DIA	MES	AÑO	HORA LOCAL	LAT. SUR	LONG OESTE	INT. MM	MAG.	LUGARES Y CONSECUENCIAS
68	24	Agosto	1942	17:51	15,549	74,74	IX	8,4	El día 24 de Agosto de 1942 las 22.50.24 horas se produjo un violento terremoto que trajo consigo un un movimiento submarino cerca de Pisco, la braveza del mar fue registrado en Matarani y en el Callao, el evento causó daños en 50% Nazca, también en Acari, Laqui, Palpa, el sismo dejó un saldo de 200 personas fallecidas.
69	06	Agosto	1945	18:02	6,0	76,50	-	-	Violento terremoto, causó daños en los departamentos de San Martín y Amazonas, viviendas, carreteras y puentes de muchas localidades se desplomaron.
70	29	Setiembre	1946	20:00	14,332	76,66	VI-VII	7,0	Destructor en Pisco, sentido en un área de 50,000 Kms
71	10	Noviembre	1946	12:40	8,47	77,86	X-XI	7,3	Sismo destructor de Quisches, Sihuas, Mayas, Conchucos.
72	01	Noviembre	1947	09:59	11,257	75,09	IX	7,5	Terremoto en Satipo, Andamarca y Acobamba, 200 fallecidos sentido Huancayo.
73	11	Mayo	1948	03:56	17,50	70,25	VII	7,1	Sismo afecto Dpto. Arequipa, Moquegua, Tacna, daños ferrocarril a Puno
74	21	Mayo	1950	13:38	13,447	72,10	VII	6,0	Terremoto daño Cusco en mas de 50% de viviendas, 120 fallecidos
75	09	Diciembre	1950	21:50	14,25	75,75	VII	7,0	Sismo de consideración en Ica, 4 personas fallecidas
76	04	Marzo	1951	6:18	15,439	73,46	VII	6,9	Sismo de ligeramente destructor en Caraveli.
77	12	Diciembre	1953	12:31	3,88	80,45	VIII	7,7	Daños en Tumbes y Corrales, Puerto Pizarro.
78	15	Enero	1958	14:14	16,50	72,00	VII-VII	7,0	Daños en las construcciones de Sillar de Arequipa.
79	07	Febrero	1959	04:37	4,205	81,11	VI	7,4	Deterioro de algunas viviendas en Talara.
80	24	Diciembre	1959	07:50	13,50	74,50	VII	-	Sismo destructor en la sierra de Ayacucho, pueblos huanchupquio.
81	13	Enero	1960	10:40	16,145	72,14	IX	7,5	Terremoto en Arequipa, escombros en Chuquibamba, Corahuasi. 63 fallecidos.
82	15	Enero	1960	4:30	15,0	75,00	VI-VII	7,0	Derrumbe casas en Nazca, Huancavelica, Ica, Huaitaro, grietas en las suelos, 125 fallecidos
83	08	Noviembre	1961	14:30	13,98	71,90	-	-	Rajaduras en construcciones de adobe en Acos, Acomayo, Cusco.
84	24	Setiembre	1963	11:30	10,754	78,24	VII	6,8	El día 24 de Setiembre de 1960 a las 10.30 mañana, se produjo un terremoto cuyo epicentro se localizó en el mar de Huarmey, originando tsunamis en las costa central desde el Callao hasta Huarmey, produciendo inundación en el norte de Lima, también hubo daños en Huallacan, Cajacay, Ocros, y muchas averías en la ciudad de Huaraz.
85	08	Mayo	1965	17:23	13,70	71,60	VI	4,5	Sismo superficial causó daños en las localidades de Urcos y la ciudad del Cusco, muchas viviendas de adobe colapsaron.
86	17	Octubre	1966	16:42	10,832	78,65	VII	7,5	Terremoto destructor en Lima, Callao, Huacho, Huaura, Supe, 100 personas fallecidas.
87	19	Junio	1968	03:14	5,571	77,13	VII	7,0	Sismo en Moyobamba, agrietamiento del terreno, 15 fallecidos, 50 heridos, 300 damnificados.
88	28	Setiembre	1968	8:54	13,171	76,36	VI	6,0	Averías balneario de Sta. María, San Bartolo, sentido en Lima, Pisco.
89	31	Mayo	1970	15:23	9,272	78,84	VI-VI	7,8	70,000 fallecidos y mas de 150,000 heridos, 800,000 sin hogar y mas de 300 millones de dolares en daños. Chimbote, Caraz, Huaraz, Yungay, totalmente destruidos.
90	09	Diciembre	1970	23:34	4,063	80,66	VI-III	7,8	81 fallecidos, muchos heridos y daños en la propiedad. Sullana Querecotillo con fuertes daños.
91	03	Octubre	1974	9:21	12,279	77,54	VII-VIII	7,4	Afecto franja costera central de 800 km. Con daños principalmente en Cañete, Lima y Huacho, con saldo de 38 fallecidos, 400 viviendas destruidas, 23,000 damnificadas y daños materiales por un valor estimado de 62 millones de dólares.



6.1.4 SISMOS DESTRUCTORES OCURRIDOS EN EL PERU PERIODO 1568 - 2008

N°	DIA	MES	AÑO	HORA LOCAL	LAT. SUR	LONG OESTE	INT. MM	MAG.	LUGARES Y CONSECUENCIAS
92	05	Abril	1986	15:14	13,48	71,91	IV-VI	5,4	Sismo en Cusco, 27 fallecidos, 84 heridos, 20,000 damnificados. Daños en momentos historicos, servicio de salud 20% de viviendas de la ciudad dañadas; afecto infraestructura vial y de riego.
93	29	Mayo	1990	21:34	6,16	77,23	VI-VII	6,2	Sismo Catastrofico en la region Nor Oriental del Perú afectando los departamentos de San Martín Amazonas y Cajamarca dejando 77 fallecidos 1,688 heridos 58,835 damnificados, 11,767 viviendas averiadas los lugares mas afectados fueron Rioja y Moyobamba en San Martín.
94	04	Abril	1991	23:19	5,9882	77,09	V-VI	6,5	Sismo con características de terremoto en el Nor Oriente del Perú, afecto 3 Dptos. San Martín, Amazonas y la Libertad, lo cual dejo un saldo de 53 fallecidos, 216 heridos y 181,344 damnificados, así como daños en 15,171 viviendas, 139 Centros Educativos, Infraestructura de Salud, transportes entre otros; los mas afectados fueron Rioja y Moyobamba.
95	23	Julio	1991	14:30	-	-	-	6,1	Violento movimiento sísmico se produjo en los distritos de Maca y Lari en la Provincia de Caylloma Arequipa dejando 12 fallecidos, 70 heridos y 800 damnificados, así la destrucción de 323 viviendas y 05 locales públicos. 90% de la población destruida.
96	18	Abril	1993	04:16	11,75	76,62		5,8	violento sismo causando daños en los departamentos de Moquegua, Arequipa y Tacna dejando 22 viviendas destruidas, 2 viviendas afectadas, 104 personas damnificadas, 67 personas afectadas, 11 personas heridas.
97	12	Noviembre	1996	11:59	15,30	76,44	VIII	6,4	Violento sismo, 17 fallecidos, 1,591 Heridos, 94,047 damnificados, 5,346 viviendas destruidas, 12,700 viviendas afectadas, 448 centros educativos afectados, 44 centros de salud afectados, 90% de viviendas destruidas en los distritos de Acari, Nazca, Palpa. 7,000 hectareas afectadas.
98	31	Octubre	1999	8:27	13,66	78,64	II	4,0	Violento sismo, en el distrito de Chuschi provincia de Cangallo, causando 26 heridos, 3,738 personas damnificadas, 536 viviendas afectadas, 355 viviendas destruidas, centro de Salud Chuschi, afectado en su estructura.
99	23	Junio	2001	15:33	16,20	73,75	VII	6,9	Violento sismo, causando daños en 04 departamentos; Arequipa, Moquegua, Tacana, Ayacucho, 17 provincias, 161 distritos, dejando un saldo de 219,420 damnificados, 83 fallecidos, 2,812 Heridos, 37,576 viviendas afectadas, 22,052 viviendas destruidas,
100	08	Agosto	2003	09:56	13,48	72,07	IV-V	4,6	Violento Sismo, causando daños en el distrito de Capacmarca, provincia de Chumbivilcas, departamento de Cusco y Apurímac, 1,112 personas damnificadas, 4,793 personas afectadas, 250 viviendas destruidas, 14 centros educativos afectados, 8 centros educativos destruidos, 4 centros de salud afectados, 1 centros de salud destruido
101	26	Agosto	2003	16:11	31,0	23,00	IV-V	5,8	violento sismo causando daños en los departamentos de Moquegua, Arequipa y Tacna dejando 22 viviendas destruidas, 2 viviendas afectadas, 104 personas damnificadas, 67 personas afectadas, 11 personas heridas.



6.1.4 SISMOS DESTRUCTORES OCURRIDOS EN EL PERU PERIODO 1568 - 2008

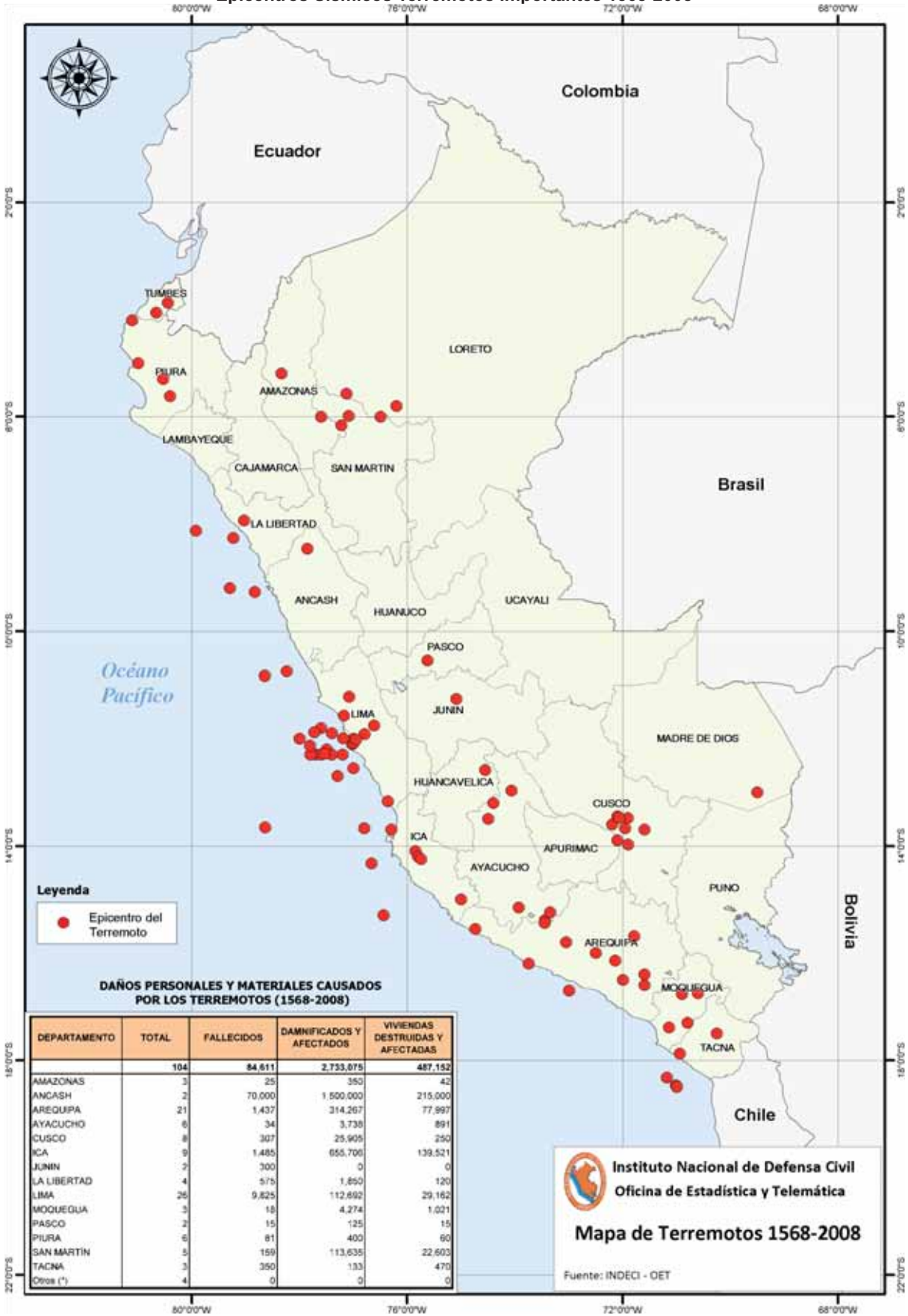
N°	DIA	MES	AÑO	HORA LOCAL	LAT. SUR	LONG OESTE	INT. MM	MAG.	LUGARES Y CONSECUENCIAS
102	25	Setiembre	2005	20:55	5,8	76,20	VI-II	7,0	Violento Sismo de gran magnitud sacudio la localidad de Moyobamba, en el departamento de San Martín, ocasionando daños en (06) departamentos Amazonas, Ancash, Cajamarca, La Libertad, Loreto y San Martín. Dejando 658 familias damnificadas, 997 familias afectadas, 66 heridos y 05 personas fallecidas.
103	01	Octubre	2005	12:19	16,748	70,61	V-III	5,4	Violento Sismo de poca profundidad (14 metros) se registró en la ciudad de Omate, perteneciente a la provincia de General Sánchez Cerro departamento de Moquegua, el cual afectó las localidades aledañas al distrito, el sismo dejó un saldo de 471 viviendas destruidas, y 379 viviendas afectadas, dejando de 2355 personas damnificadas y 1.895 personas afectadas.
104	15	Agosto	2007	18:41	13,67	76:80	VII-II	7,0	Terremoto alcanzó una intensidad de 7.9 Mw - magnitud Momento, el epicentro se localizó a 60 Kms. al oeste de Pisco (en el mar), el evento causó daños en 5 departamentos, Ica, Lima, Huancavelica, Ayacucho y Junín, afectando 22 provincias y 175 distritos de los mencionados departamentos; el sismo ha dejado 596 fallecidos, mil 291 heridos, 434 mil 614 personas damnificadas, 221 mil 060 personas afectadas, 48 mil 208 viviendas destruidas, otras 45 mil 500 viviendas quedaron inhabitables y otras 45 mil 813 viviendas viviendas afectadas; asimismo dejaron un total de 958 centros educativos entre afectados y destruidos y 122 establecimientos de salud entre destruidos y afectados. Se movilizó a la zona 15 TM de apoyo logístico. Las ciudades mas golpeadas fueron Pisco, Chinja, Ica en Ica y Cañete y Yauyos en Lima, entre otras localidades que fueron muy castigadas por efecto del sismo. Se estima que se removerá 7,860,606 m3 en las ciudades de Chinja, Pisco, Ica, Cañete y Yauyos. La comunidad Internacional se hizo presente con apoyo logístico, para los damnificados, el gobierno Central, dictó una serie de medidas para apoyar a los damnificados a consecuencia del sismo.

Fuente: IGP - INDECI

Elaboración : Oficina de Estadística y Telemática del INDECI



Epicentros Sísmicos Terremotos Importantes 1568-2008



Leyenda

● Epicentro del Terremoto

DAÑOS PERSONALES Y MATERIALES CAUSADOS POR LOS TERREMOTOS (1568-2008)

DEPARTAMENTO	TOTAL	FALLECIDOS	DAMNIFICADOS Y AFECTADOS	VIVIENDAS DESTRUIDAS Y AFECTADAS
	104	84.611	2.733.075	487.152
AMAZONAS	3	25	350	42
ANCASH	2	70.000	1.500.000	215.000
AREQUIPA	21	1.437	314.267	77.997
AYACUCHO	6	34	3.738	891
CUSCO	8	307	25.905	250
ICA	9	1.485	655.706	139.521
JUNIN	2	300	0	0
LA LIBERTAD	4	5/5	1.650	120
LIMA	26	9.825	112.692	29.162
MOQUEGUA	3	18	4.274	1.021
PASCO	2	15	125	15
PIURA	6	81	400	60
SAN MARTIN	5	159	113.635	22.603
TACNA	3	350	133	470
Otros (*)	4	0	0	0

 **Instituto Nacional de Defensa Civil**
Oficina de Estadística y Telemática

Mapa de Terremotos 1568-2008

Fuente: INDECI - OET



6.1.5 PRINCIPALES TSUNAMIS OCURRIDOS EN EL PAIS PERIODO 1586 - 1974

El Instituto Nacional de Defensa Civil, como ente rector del Sistema Nacional de Defensa Civil, ha realizado una ligera recopilación de los tsunamis ocurridos en la costa del Perú, teniendo como fuente principal: la Dirección de Hidrografía y Navegación perteneciente a la Marina de Guerra del Perú. A continuación se narra los eventos que han causado impacto en la zona costera del país:

Concepto

TSU: Puerto o Bahía; **NAMI:** Ola

Definición

Es una ola o serie de olas que se producen en una masa de agua al ser empujada violentamente por una fuerza que se desplaza verticalmente, en un periodo que va de varios minutos hasta una hora en promedio, que se propaga a gran velocidad en todas direcciones desde el origen, cuyas olas al aproximarse a la costa alcanzan diversas alturas descargando su energía con gran fuerza, causando inundación y/o destrucción en el área afectada.

Escala de Intensidad de Tsunami

Diversos autores han propuesto y creado escalas de grado de intensidad para determinar la magnitud de los Tsunamis. INAMURA, en 1949 propone una escala en función de la altura de la ola, y los daños que estos producen en el área costera.

ESCALA DE NAMURA

GRADO DEL TSUNAMI	ALTURA DE LA OLA H (m)	DESCRIPCIÓN DE LOS DAÑOS
0	1-2	No se producen daños
1	2-5	Casas inundadas, botes destruidos son arrasados por las aguas
2	5-10	Hombres , casas y barcos son arrasados
3	10-20	Daños extendidos a lo largo de 400 kms. de la costa
4	Más de 30	Daños extendidos sobre más de 500 kms. de la costa

ESTADISTICAS DE TSUNAMI OCURRIDOS EN EL PERÚ: PERIODO 1586 -1974

1. LIMA - Año 1586

El 09 de Julio a las 19:00 horas, se presentó severo maremoto a lo largo de la costa, en los alrededores de Lima, las olas del mar subieron 13.4 metros, destruyendo propiedades en unos 300 metros tierra adentro, las olas marinas inundaron aproximadamente 10 km².

Esta ola fue ocasionada por un sismo cuyo epicentro estuvo cerca de las costas de Lima (12° S – 77°W), intensidad de VIII, el mismo que destruyó a la ciudad y en el que perdieron la vida de 14 a 22 personas.

2. ICA - Año 1664

El día 12 de Mayo, ocurrió un maremoto en las costas de Pisco (Ica), el mar invadió parte de la población, ingresando a la ciudad en unos 70 metros.

El maretazo fue ocasionado por un fuerte movimiento sísmico ocurrido a las 04:30 de la madrugada el mismo que afectó a ICA, causando daños en la ciudad de Pisco con una intensidad de XI Grados de intensidad en la Escala Mercalli modificada.

3. LIMA - Año 1678

El 17 de Junio, a las 19:45 horas se presentó una gran ola de 12 metros que causó daños en el puerto del Callao y otros puertos vecinos del norte y sur de la capital. Dicha ola fue ocasionada por un sismo cuyo epicentro se ubicó al norte de Lima entre los puntos 11.7° latitud sur y 76.8 longitud oeste con una intensidad de XI Grados en la escala de Mercalli modificada, haciendo que el mar retrocediera y regresara con gran fuerza destructiva.

4. LIMA – Año 1687

El 20 de Octubre, se presentó una ola gigante de aproximadamente 15 metros en el puerto del Callao, afectando otros puertos vecinos, la ola fue ocasionada por el sismo ocurrido a las 4:15 pm cuyo



epicentro se localizó entre los puntos 11.7° S -76.8° W con una intensidad de IX Grados en la escala Mercalli Modificada. Dicho sismo dejó destruida la mayor parte de la ciudad de Lima de entonces, con un saldo de 200 muertos, el mar inundó también la ciudad de Chancay.

5. AREQUIPA - Año 1705

En las costas de Arequipa el día 26 de Noviembre, ocurrió gran maremoto, el cual se propagó a lo largo de toda la costa sur del país, causó destrucción desde Arequipa hasta Arica, saldo 60 fallecidos y muchas casas se desplomaron.

6. ICA - Año 1716

El 06 de Febrero, se presentó maremoto que causó fuertes daños en la ciudad de Pisco y ciudades aledañas, fue ocasionado por un sismo que ocurrió en Camaná –Arequipa a horas 20, que fue sentido con intensidad IX Grados en la escala de Mercalli.

7. LIMA - Año 1746

El día 28 de Octubre, el Callao fue destruido por dos olas gigantes una de ellas alcanzó más de 20 metros de altura. Este maremoto causó la muerte de 5,000 a 7,000 habitantes, quedando solamente 200 sobrevivientes. Fue probablemente el maremoto más fuerte de la historia del Perú, entre los daños ocasionados se cuenta, 19 barcos incluidos los de Guerra, los cuales fueron destruidos o encallados, uno de ellos fue varado aproximadamente a 1.5 Km. tierra adentro.

En otros puertos de la costa también hubo destrucción especialmente en los puertos de Chancay y Huacho.

Este Tsunami fue ocasionado por un fuerte sismo que ocurrió a las 22:30 horas cuyo epicentro probablemente estaba en el mar y cerca a nuestra costa, tuvo una magnitud de 8.4 en la escala de Richter. Se sintió con intensidad de IX Grados en el Callao X en Lima, VII en Pativilca, V Grados en Jauja y Arequipa.

8. LIMA - Año 1806

El día 01 de Diciembre, ocurrió un ola sísmica (tsunami) en el Callao que llegó a 6 metros de altura dejando varias embarcaciones en tierra. La ola levantó una ancla de tonelada y media y la depositó sobre la casa del capitán de Puerto, edificios y propiedades de todo el litoral destruidos. La ola fue ocasionada por un sismo que fue fuertemente sentido en Lima.

9. LIMA - Año 1828

El día 30 de Marzo, las ciudades de las costas fueron destruidas por el efecto del maremoto, el que fue ocasionado por un sismo que ocurrió a la 07:30 horas y que fue sentido en Lima con intensidad de VII Grados en la Escala Mercalli Modificada.

10. TACNA - Año 1868

El día 13 de Agosto, se produjo un terremoto destructor cuya magnitud en la escala de Richter alcanzó un valor de 8.6, este evento originó un maremoto que ocasionó grandes daños en gran parte de la costa peruana, desde las ciudades de Trujillo (Perú) hasta la ciudad de Concepción (Chile), en la ciudad de Arica una nave de guerra de los EEUU fue depositado 400 metros tierra adentro. El Tsunami se dejó sentir en puertos tan lejanos como Hawai, Australia y Japón. Este maremoto fue debido al fuerte movimiento sísmico producido a las 17:30 horas. En la ciudad de Arequipa el movimiento fue sentido con intensidad de XI Grados, fue probablemente el más fuerte registrado en el Perú hasta la fecha, pues el 15 de Agosto, 2 días después de haberse producido el sismo en el Perú, en Nueva Zelanda, Australia, Hawai y Samoa se produjeron olas gigantes (maremoto). El epicentro se localizó en Arica. La onda máxima registrada en la costa fue de 21 metros y se localizó en Concepción.

11. MOQUEGUA - Año 1877

El día 09 de Mayo, a las 20:38 horas, se produjo un terremoto destructor en Moquegua, afectó las ciudades de Ilo, Arica, Mollendo, el cual originó un maremoto con la presencia de olas marinas muy violentas que causaron daños desde las costas de Pisco en el Perú hasta Antofagasta Chile, asimismo provocó grandes destrucciones en las ciudades de la costa sur del País especialmente en Chile. Este Tsunami también se sintió en las costas de Japón, Nueva Zelanda, Hawai, Samoa y California, hubieron 100 réplicas.

La onda máxima registrada en la costa fue de 23 metros y se localizó en la ciudad de Arica.

12. TACNA - Año 1878

El 10 de Enero, el mar inundó ciudades costeñas comprendidas entre Arequipa e Iquique, causó diversos daños en los puertos de la costa Sur del país.



El maremoto se originó en Chile, registrando una onda marítima de 12 metros la cual se localizó en la Isla de Tacna.

13. TACNA - Año 1914

En el departamento de Tacna, el día 12 de Enero, un pequeño tsunami inundó la Escuela Naval de la Punta causando daños en sus instalaciones, el mencionado evento inundó viviendas en la Punta, causando daños en viviendas del lugar.

14. TACNA - Año 1928

En el departamento de Tacna, el día 28 de Abril, ocurrió un maremoto en el sur del país, causó diversos daños.

15. LIMA - Año 1942

El día 24 de Agosto, a las 22:50 horas, se produjo un violento terremoto submarino cerca de Pisco, braveza del mar registrado en Matarani y en el Callao. Alguna evidencia de deslizamientos submarinos. Maremoto ocasionado por sismo de magnitud 8.1 con Epicentro en 15.1° S-75.0° W, H= 60k.

16. LIMA - Año 1946

En Lima - Callao, el día 01 de Abril, se presentó un Tsunami en Chile, Perú, Ecuador y Colombia, tuvo efectos destructivos en el Pacífico, cinco murieron en Alaska; en Hawai una onda de 6 metros de altura mató a 165 personas y causó una pérdida de U.S. \$ 25 millones de dólares. El mareógrafo de Talara registró un oscilación de 1 metro y el de Matarani de 1.5 metros. El sismo dejó un saldo de 200 personas fallecidas.

17. LIMA - Año 1952

El día 05 de Noviembre, ocurrió fuerte maremoto que azota las costas de Chile, Perú, Ecuador. Mayor destrucción sucedió en Chile. Registro de los Mareógrafos: Libertad (Ecuador) 1.9m.; Callao (Perú) 2.0m.; Talcahuano (Chile) 3.7m.

Terremoto en Kamcharca; grado 8. 1/4 a 8.1/2, máxima onda de 20 m. En el Norte de las Islas Kuriles El maremoto fue observado por 71 mareógrafos en el Pacífico.

18. LIMA - Año 1957

El 09 de Marzo, se presentó un maremoto ocasionado en el Norte del Pacífico, originando daños por millones de dólares en Hawai. Oscilación de alrededor de 1.5 mts. registrado en los mareógrafos de Chile en el Callao, llegó solamente a 0.25 mt.

El terremoto se registro en las Aleutianas con 8.25 – 8.5 grados en la E.M. M. La onda máxima fue de 16 mts. En la Isla Hawai; fue observado en 54 mareógrafos del Pacífico.

19. LIMA - Año 1960

El día 22 de Mayo, se presentó un Tsunami frente a las costas de Chile, por su magnitud fue similar a uno de los más grandes maremotos del siglo pasado. En la Punta Callao el Mareógrafo registró 2.2 metros de altura. Los daños más grandes se registraron en Hawai y Japón.

El terremoto fue de grado 8.5 Escala de Richter y la onda máxima fue de 11 metros en el puerto de Ilo. Fue observado por 120 mareógrafos.

20. LAMBAYEQUE - Año 1960

En Lima, el día 20 de Noviembre, varios Tsunamis se registraron entre la Latitud 06.9 S y Longitud 80.8 W; se registraron olas de 0.30 m. en Callao, su origen se localizó en el puerto Pimentel – Perú, llegó a Talara.

Se registraron períodos de 14 min. Su origen se localizó en Pimentel – Perú, llegó a Isla Lobos de Afuera.

Se registraron amplitud de 0.3 m. su origen se localizó en Pimentel Perú, llegó a San Juan.

Se registraron amplitud de 0.3 m. su origen se localizó en Pimentel Perú, llegó a Matarani.

Se registraron amplitud de 1.0 m. su origen se localizó en Pimentel Perú, llegó a Chimbote.

21. LIMA - Año 1963

El día 24 de Setiembre, a las 10:30 mañana, se produjo un terremoto cuyo epicentro se localizó en el mar de Huarmey, originando tsunamis en la costa central desde el Callao hasta Huarmey, produciendo inundación en el norte de Lima.

22. LIMA - Año 1964

El día 28 de Marzo, un Tsunami originado en Kodlak (Alaska) por uno de los más grandes terremotos



registrados en el Pacífico Norte. Daños de gran magnitud en las costas de Alaska, la parte oeste de Norte América cobró más de 100 vidas humanas. Este maremoto se registró también en las costas del Perú y Chile. En el Callao se registró ondas de 1.50 metros.

El sismo de grado de 8.75° en la Escala de Richter, fue registrado en 1000 epicentros, la onda máxima observada fue de más de 19 metros en Kodlak (Alaska).

El 28 de Marzo de 1964, se registraron Tsunamis entre la Latitud 61.0 N y Longitud 147.8 W, Olas de 2 m. Origen Kodlak – Alaska , llegó al Callao.

Olas de 1.1 m. Origen Kodlak – Alaska llegó a Talara.

Olas de 0.3 m. Origen Kodlak – Alaska llegó a San Juan.

Amplitud de 0.9 m. Origen Kodlak – Alaska llegó a Matarani.

Amplitud de 1.2 m. Origen Kodlak – Alaska llegó a Chimbote.

23. LIMA - Año 1966

El día 17 de Octubre, un maremoto producido en el Callao, a consecuencia del terremoto producido en Pativilca. El maremoto (onda sísmica) azotó la costa peruana desde Chimbote hasta San Juan, primera onda del Tsunami registrado en el mareógrafo de Punta-Callao, fue a las 17h 36m. con una altura de 3.40 metros, después de 50 minutos de producirse el sismo. La misma onda se registró en los mareógrafos de Chimbote y San Juan.

Los lugares de la costa donde el Tsunami que ha tenido efectos devastadores, fueron: Casma y Tortugas, siendo el Puerto Casma el más afectado, por tener más población e industria, las pérdidas que sufrieron muchas fábricas pesqueras como las: “Marítima”, “Aurora”, “San Blas” y otras, las pérdidas se calculan en varios millones de dólares.

Ese día se registraron tsunamis entre la Latitud 10.7 S y Longitud 78.8 W,

El Callao registró olas de 3.4 m. origen Norte de Lima.

Olas de 0.1 m. origen Norte de Lima llegó a Talara.

Amplitud de 0.4 m. Origen Norte de Lima llegó a Matarani.

Amplitud de 3.0 m. Puerto inundado. Norte de Lima – Perú (Trujillo)

Registro de Olas de 3.0 m. Origen Norte de Lima – Perú llegó a Casma.

Tsunami registrado en Norte de Lima – Perú, llegó a Chimbote

Dichos eventos dejaron un saldo de 100 personas fallecidas.

24. LIMA - Año 1967

En el departamento de Lima, el día 03 de Septiembre, se ha registrado Tsunami en la costa del Perú entre las ciudades de Chimbote y Callao. En Chimbote, las olas alcanzaron una altura de 1.3 metros.

Llegó Tsunami en la Punta Norte de Lima – Perú, Tsunami llega al Callao.

25. LIMA - Año 1968

El día 28 de Julio, una ola inundó más de 300 metros en el Callao causando serios daños en viviendas de los distritos de la Punta en el Callao.

26. LIMA - Año 1968

El día 12 de Agosto, un tsunami ocurrido en las costas del Perú llegó al Callao, causando alarma en la población chalaca.

27. ANCASH - Año 1970

El día 31 de Mayo, un tsunami provocado por el terremoto que destruyó las ciudades del Callejón de Huaylas, el más destructor del presente siglo causó más de 70 mil muertos, 150 mil heridos y 800 mil damnificados, dejando pérdidas económicas de 800 millones de dólares, el tsunami causó daños en la franja costera desde el puerto Pimentel en Lambayeque hasta Pisco en Ica.

28. LIMA - Año 1974

El día 03 de Octubre, un tsunami originado por sismo destructor de magnitud 7.4 y de foco superficial, afectó la franja costera de 200 Km. en la parte central de la costa, se estimó un valor de 62 millones de dólares.



La primera ola del Tsunami llegó al Callao a los 30 minutos de haberse producido el sismo.

29. ANCASH – CHIMBOTE 21 DE FEBRERO 1996

Siendo las 07:51 horas del 21 de Febrero, se produce un movimiento sísmico de magnitud, 5,7 en la escala de Richter, localizado a 210 kilómetros al SO de la ciudad de Chimbote. Una hora después se produjo maremoto, el cual fue calificado como atípico, ya que generalmente se produce entre 15 y 20 minutos después de haberse producido el movimiento sísmico.

El maremoto causó daños en varias localidades que comprende desde el Puerto Guadalupito (La Libertad), hasta el Puerto Callao (Lima). Registrándose los daños siguientes:

Departamento de Ancash: Daños en las provincias de Santa y Casma haciendo un total de 430 damnificados y 04 fallecidos.

Departamento de La Libertad: Daños en la provincia de Virú, en donde el AAHH San Ignacio sufrió graves daños en la población agrícola ubicada en la margen derecha del río Santa.

El costo de daños ocasionado por el maremoto ha sido estimado en 250 millones de dólares de la época.

Provincia Constitucional del Callao: Daños principalmente en viviendas de la Punta.

Departamento de Lima – Distrito de Chorrillos: Los pescadores artesanales perdieron sus lanchas, teniendo a éstos como única fuente de ingreso.

30. COSTA CENTRO Y NORTE DEL PAIS 28 DE MAYO DE 1996

Durante los días 28 y 29 de mayo de 1996 se produjo un tsunami que afectó a 6 departamentos de la costa centro y norte del Perú, dicho fenómeno se presentó con la presencia de fuertes olas que ocurrieron a las 12 horas del 28 de mayo y se prolongaron hasta las primeras horas del día 29 de mayo, los daños producidos se detallan a continuación:

Departamento de Ica- Provincia de Chincha, afectando al distrito de Tambo de Mora, desaparecieron 18 embarcaciones.

Departamento de Lima- Provincia de Lima, afectando al distrito de Chorrillos, 30 embarcaciones fueron destruidas, 06 lanchas desaparecieron con 24 tripulantes, 02 personas con fracturas múltiples; Provincia de Barranca, afectando al distrito de Supe, fallecieron 02 personas, 20 embarcaciones destruidas; Provincia de Huaura, afectando al distrito de Huacho, 04 personas desaparecidas; Provincia de Cañete, 18 tripulantes desaparecidos.

Departamento de Ancash- Provincia Santa, afectando al distrito de Chimbote, 06 viviendas destruidas, 40 viviendas inundadas, 08 personas desaparecidas, 01 embarcación varada en orillas del mar, 230 personas damnificadas.

Departamento de La Libertad- Provincia de Pacasmayo, afectando al distrito de Pacasmayo, 15 lanchas varadas a orillas de mar, 01 persona herida; Provincia de Ascope, afectando al distrito de Chicama, 18 pescadores desaparecidos, 04 embarcaciones destruidas.

Departamento de Lambayeque.- Provincia de Chiclayo, afectando al distrito de Santa Rosa, 100 embarcaciones afectadas, 02 personas heridas.

Departamento de Piura- Provincia de Talara, afectando al distrito Lobitos, 05 embarcaciones destruidas.

El INDECI puso en marcha un Programa Nacional de coordinación con todos los Comités de las zonas afectadas por el fenómeno.

31. AREQUIPA – OCOÑA AÑO 2001

El 23 de Junio, a las 15:33 horas (hora local) ocurrió un sismo de magnitud Mw 8.4, con epicentro en 16.15° S y 74.4° W, en la Ciudad de Ocoña, departamento de Arequipa. A consecuencia del sismo se produjo un tsunami que afectó significativamente a las poblaciones costeras de Ocoña, Camaná, Quilca y Matarani, ubicadas en litoral del sur del Perú. En el valle de Camaná el tsunami penetró más de un kilómetro causando destrucción y muerte. Tanto al Norte de Ocoña como al Sur de Matarani, la altura del tsunami no sobrepasó el nivel de pleamar. Cabe mencionar que el tsunami impactó la costa en el momento en el que la marea alcanzaba su nivel más bajo. La propagación transoceánica de este tsunami se registró en los mareogramas de Hawaii, Japón, Australia, Nueva Zelanda, y Chile, con olas que alcanzó alturas entre 5 y 20 cm. En el mareograma del Callao - Perú, el tsunami se produjo 90 minutos después del sismo con altura de 40 cm..



32. ICA - PARACAS Año 2007

El 15 de Agosto, tras un gran sismo ocurrido a las 23:40 GMT (18:40 hora local), con epicentro a 60 km al Oeste de la ciudad de Pisco (13.67°S, 76.76°O), foco superficial y con magnitud de 7.0 ML (magnitud local), se genera un tsunami que produjo fuertes daños en las costas de Chincha, Pisco y Paracas, llegando en menor proporción a las playas de Lima (La Punta, Miraflores, Villa, Conchan y Lurín).

Según la dirección de Hidrografía y Navegación de la Marina de Guerra del Perú (DHN), la velocidad promedio a la que se desplazó la onda del tsunami fue de 135 Km/h, con periodos de 15 a 20 minutos y una longitud de onda de 35 Km. En la Figura 3, se muestra el mareograma obtenido en la estación Callao, observándose el registro de la variación normal de la mar seguida de un oleaje anómalo. Según el registro, el arribo de la primera ola al Callao fue a las 19 horas y 34 minutos; es decir, después de 54 minutos de ocurrido el evento sísmico.

DAÑOS CAUSADOS

Los daños característicos causados por el tsunami fueron principalmente por inundación en viviendas y terrenos de cultivo ubicados cerca de la línea de costa desde Tambo de Mora hasta el Balneario de Paracas. En todo el tramo, la inundación promedio alcanzó una altura de 70 cm en el interior de las viviendas dejando malogrando todo tipo de objetos personales (colchones, ropas, artefactos, etc.). En la playa Lagunillas, los daños fueron por impacto e inundación quedando las cuatro viviendas existentes reducido a escombros, además de provocar la muerte de tres personas.

En la playa Lagunillas, los daños fueron por impacto e inundación quedando las cuatro viviendas existentes reducido a escombros, además de provocar la muerte de tres personas (mujeres de 43, 56 y 86 años de edad). Asimismo, una parte de la estructura del muelle artesanal "El Chaco" fue removida quedando suspendida a 3.40 m de altura. Asimismo, se ha observado la presencia de un lobo marino muerto a 150 m de la línea de costa y una bolichera varada a 1500 m de distancia.

Otros tipos de daños en menor proporción fueron generados por socavamiento. Por ejemplo, la base del mirador de aves ubicada frente al museo de Paracas, fue socavada y parte de su estructura transportada a 54 metros de distancia. Asimismo, una parte de la estructura del muelle artesanal "El Chaco" fue removida quedando suspendida a 3.40 m de altura.

Por otro lado, el proceso de flujo del agua tuvo un papel importante en la producción de daños al transportar todo tipo de objetos a grandes distancias como los observados en San Andrés y el Chaco, donde los botes fueron impactados y en algunos casos destruidos frente a las viviendas ó en el caso de Lagunillas, donde estos fueron transportados a grandes distancias.

CONCLUSIONES

De acuerdo a la información analizada y evaluada, el tsunami generado por el sismo de Pisco del 15 de Agosto del 2007, fue de carácter regional alcanzando las costas de Lima por el Norte y Arequipa por el Sur. Los mayores daños se concentraron en las costas de Chincha, Pisco y Paracas, siendo de consideración en este último.

Ocurrido el sismo, el tiempo que demora el tsunami al arribar a las costas de Chincha y Pisco fue entre 20 -25 minutos; mientras que hacia el sur en la playa Lagunillas y Laguna Grande (Sur de la península de Paracas), las olas arribaron después de 15 minutos de ocurrido el sismo.

La altura máxima de inundación (run-up) en Chincha, Pisco y Paracas fue entre 2 y 3 m, alcanzando niveles de inundación de 520 m en Tambo de Mora (Chincha), 711 m en Pisco, 122 m en San Andrés y 575 en el balneario de Paracas. Al Sur de la península de Paracas, en la playa Lagunillas, la altura máxima de inundación (run-up) fue 6 m con niveles de inundación de 2007 m, perpendicular a la línea de costa.

La heterogeneidad en el proceso de generación y desarrollo del tsunami se debe principalmente a la complejidad del proceso de ruptura del sismo del 15 de Agosto, el cual fue lento durante los primeros 65-70 segundos, para luego incrementar su velocidad hasta completar los 210 segundos que fue la duración total de este proceso. Este sismo habría tenido dos fuentes de ruptura, siendo mayor la energía liberada por la segunda (Tavera et al 2007), lo cual explicaría la diferencia observada en tiempos de arribo y alturas de inundación de las olas hacia las costas Norte y Sur de la zona de ruptura. Por otra parte, la configuración geométrica de la bahía de Paracas (forma de U) y la topografía suave de la zona, fueron factores importantes que permitieron un aumento en la altura de las olas y de la distancia de inundación de todas las zonas afectadas por el tsunami.

Fuente: Dirección de Hidrografía y Navegación de la Marina del Perú.

Elaboración: Oficina de Estadística y Telemática del INDECI.



TSUNAMIS IMPORTANTES 1568-2008







6.2 Serie Cronológica de emergencias

- 6.2.1 Según daños
- 6.2.2 Según región
- 6.2.3 Según tipo de fenómeno
- 6.2.4 Según mes



6.2. SERIE CRONOLOGICA DE EMERGENCIAS A NIVEL NACIONAL

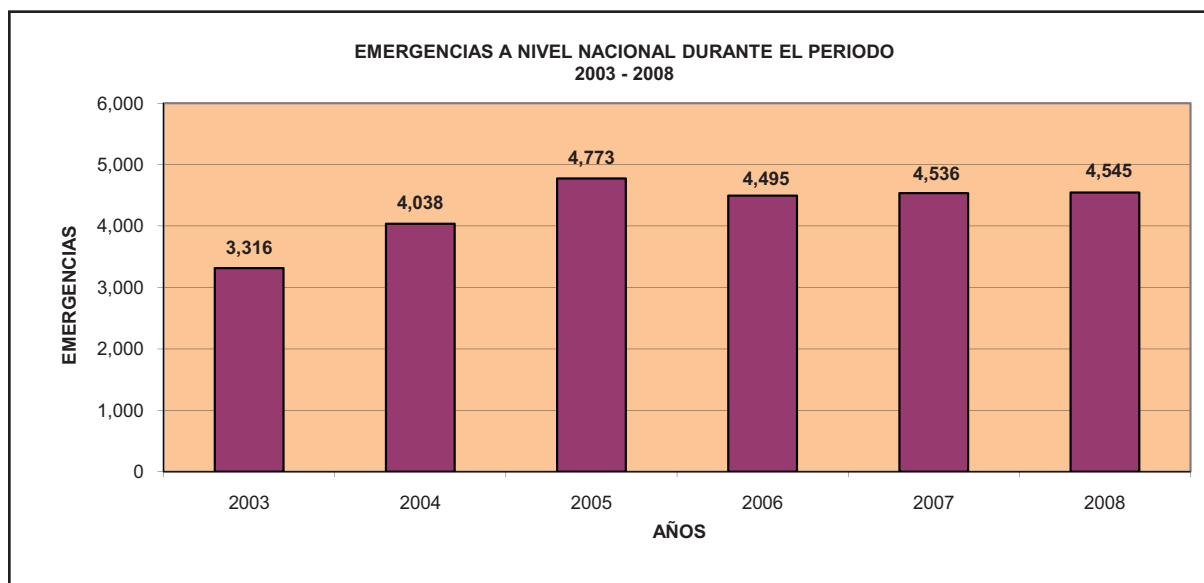
6.2.1 SERIE CRONOLOGICA DE EMERGENCIAS A NIVEL NACIONAL SEGÚN DAÑOS 2003 - 2008

AÑOS	TOTAL EMER	PERSONAS					VIVIENDAS		HAS. CULTIVO	
		FALLEC.	HERIDAS	DESAPAREC.	DAMNIF.	AFFECT.	AFFECT.	DESTRU.	AFFECT.	PERDIDOS
TOTAL	25.703	1.433	3.996	126	795.671	6.070.459	367.285	141.189	694.175	151.219
2003	3.316	213	373	30	62.347	246.159	34.679	8.525	36.688	13.615
2004	4.038	144	284	28	45.947	919.895	31.980	6.108	253.058	90.265
2005	4.773	122	370	17	75.658	876.599	30.198	9.090	192.558	14.804
2006	4.495	88	260	6	31.046	997.337	53.340	5.566	75.973	8.718
2007	4.536	701	2.436	11	496.263	1.662.413	65.294	96.357	32.310	5.719
2008	4.545	165	273	34	84.410	1.368.056	151.794	15.543	103.588	18.098

Nota : Cabe indicar que a partir del año 2003, se capta la información a través de un aplicativo web a nivel nacional (SINPAD).

Fuente : Dirección Nacional de Operaciones del INDECI - COEN - SINPAD

Elaboración : Oficina de Estadística y Telemática del INDECI





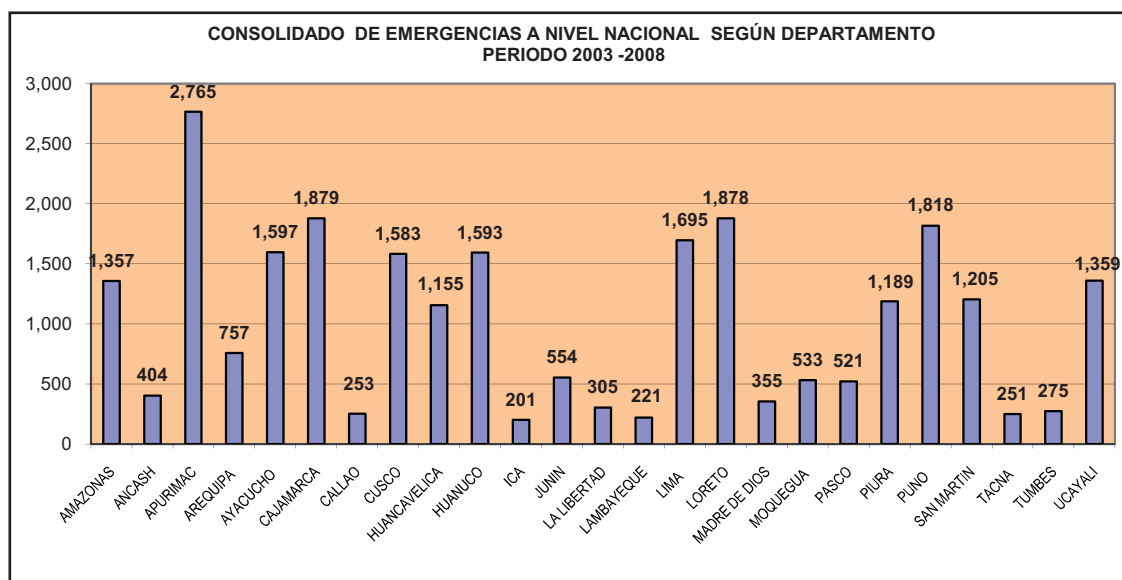
6.2.2. SERIE CRONOLOGICA DE EMERGENCIAS A NIVEL NACIONAL SEGÚN REGION 2003 - 2008

REGION	TOTAL	AÑOS					
		2003	2004	2005	2006	2007	2008
TOTAL	25.703	3.316	4.038	4.773	4.495	4.536	4.545
AMAZONAS	1.357	202	282	294	202	208	169
ANCASH	404	23	58	60	71	105	87
APURIMAC	2.765	253	236	562	568	638	508
AREQUIPA	757	88	114	110	147	148	150
AYACUCHO	1.597	162	256	448	281	83	367
CAJAMARCA	1.879	198	259	395	396	268	363
CALLAO	253	30	54	57	60	17	35
CUSCO	1.583	226	212	215	296	431	203
HUANCAVELICA	1.155	149	265	268	109	206	158
HUANUCO	1.593	100	146	301	354	353	339
ICA	201	23	31	49	25	51	22
JUNIN	554	72	101	76	69	70	166
LA LIBERTAD	305	31	43	69	74	70	18
LAMBAYEQUE	221	7	51	17	50	32	64
LIMA	1.695	243	279	269	318	269	317
LORETO	1.878	285	369	303	316	292	313
MADRE DE DIOS	355	166	38	85	19	26	21
MOQUEGUA	533	49	53	86	66	88	191
PASCO	521	42	96	9	127	137	110
PIURA	1.189	138	212	191	156	271	221
PUNO	1.818	315	432	256	246	328	241
SAN MARTIN	1.205	276	215	278	88	122	226
TACNA	251	27	48	48	25	61	42
TUMBES	275	21	29	46	39	33	107
UCAYALI	1.359	190	159	281	393	229	107

Nota : Cabe indicar que a partir del año 2003, se capta la información a través de un aplicativo web a nivel nacional (SINPAD).

Fuente : Dirección Nacional de Operaciones del INDECI - COEN - SINPAD

Elaboración : Oficina de Estadística y Telemática del INDECI

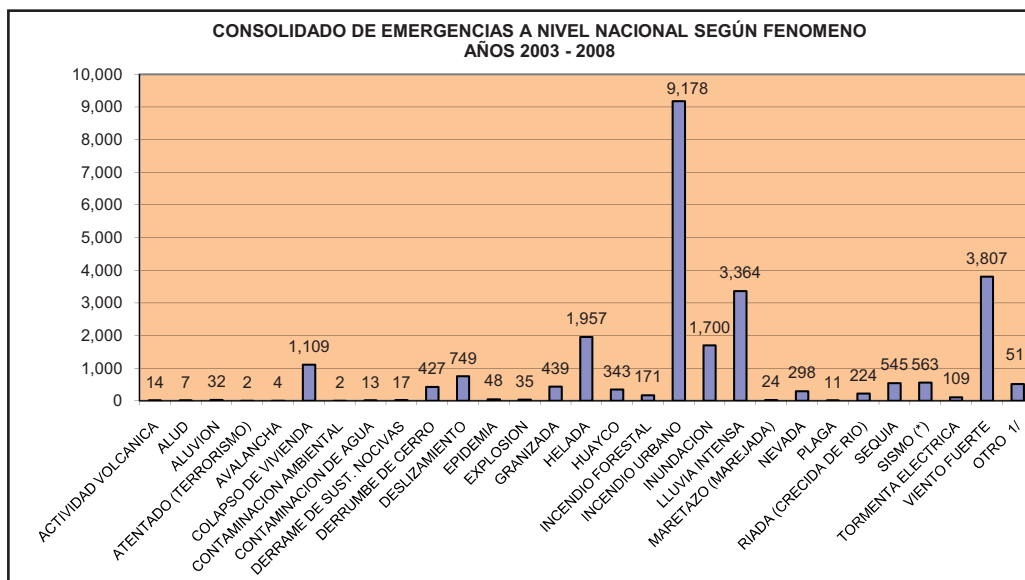




6.2.3 SERIE CRONOLÓGICA DE EMERGENCIAS A NIVEL NACIONAL SEGÚN TIPO DE FENOMENO 2003 - 2008

FENOMENO	TOTAL	AÑOS					
		2003	2004	2005	2006	2007	2008
TOTAL	25.703	3.316	4.038	4.773	4.495	4.536	4.545
ACTIVIDAD VOLCANICA	14		1		8	2	3
ALUD	7	3	1		1	2	
ALUVION	32	2	6	15	4		5
ATENTADO (TERRORISMO)	2	1		1			
AVALANCHA	4		1	1	2		
COLAPSO DE CONSTRUCCIÓN	1.109	116	153	137	202	236	265
CONTAMINACION AMBIENTAL	2	2					
CONTAMINACION DE AGUA	13		5	4	1	2	1
DERRAME DE SUST. NOCIVAS	17	6	5	4	2		
DERRUMBE DE CERRO	427	53	18	61	160	67	68
DESLIZAMIENTO	749	138	100	99	158	126	128
EPIDEMIA	48	2	19	7	6	6	8
EXPLOSION	35	8	7	4	8	3	5
GRANIZADA	439	50	41	73	53	138	84
HELADA	1.957	73	438	296	177	536	437
HUAYCO	343	69	50	48	73	53	50
INCENDIO FORESTAL	171	26	6	65	21	7	46
INCENDIO URBANO	9.178	1.137	1.484	1.962	1.738	1.397	1.460
INUNDACION	1.700	470	234	134	348	272	242
LLUVIA INTENSA	3.364	388	426	391	738	522	899
MARETAZO (MAREJADA)	24	6	2	2	12	1	1
NEVADA	298	16	95	162	11	11	3
PLAGA	11		1	1		8	1
RIADA (CRECIDA DE RIO)	224	20	20	37	37	61	49
SEQUIA	545	5	215	224	74	23	4
SISMO (*)	563	35	11	261	32	200	24
TORMENTA ELECTRICA	109	11	14	15	34	25	10
VIENTO FUERTE	3.807	615	595	704	544	617	732
OTRO 1/	511	64	90	65	51	221	20

1/ : Incluye erosión ribereña, afloración agua, caída de árbol, caída meteorito, volcadura ómnibus, rotura tubería matriz, etc.
 (*) : Incluye sismos sentidos en otros distritos colindantes con los epicentros de los sismos principales.
 Fuente : Dirección Nacional de Operaciones del INDECI - SINPAD
 Elaboración : Oficina de Estadística y Telemática del INDECI

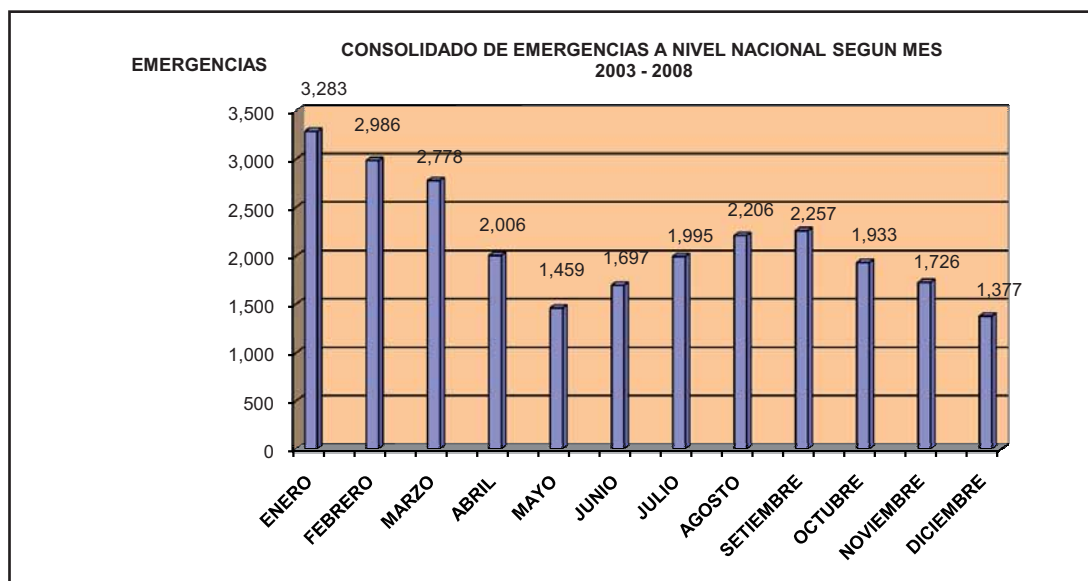




6.2.4 SERIE CRONOLOGICA DE EMERGENCIAS A NIVEL NACIONAL SEGÚN MES 2003 - 2008

MES	TOTAL	AÑOS					
		2003	2004	2005	2006	2007	2008
TOTAL	25.703	3.316	4.038	4.773	4.495	4.536	4.545
ENERO	3.283	324	797	552	636	426	548
FEBRERO	2.986	333	426	428	692	524	583
MARZO	2.778	442	297	369	612	542	516
ABRIL	2.006	252	239	339	368	405	403
MAYO	1.459	188	196	263	266	256	290
JUNIO	1.697	160	256	352	261	384	284
JULIO	1.995	269	430	264	329	334	369
AGOSTO	2.206	306	295	429	317	547	312
SETIEMBRE	2.257	264	261	710	355	329	338
OCTUBRE	1.933	292	299	379	331	296	336
NOVIEMBRE	1.726	250	274	387	183	274	358
DICIEMBRE	1.377	236	268	301	145	219	208

Fuente : Dirección Nacional de Operaciones del INDECI - SINPAD
Elaboración : Oficina de Estadística y Telemática del INDECI







6.3 Serie cronológica de emergencias por región

- 6.3.1 Según personas afectadas
- 6.3.2 Según personas damnificadas
- 6.3.3 Según personas fallecidas
- 6.3.4 Según viviendas afectadas
- 6.3.5 Según viviendas destruidas



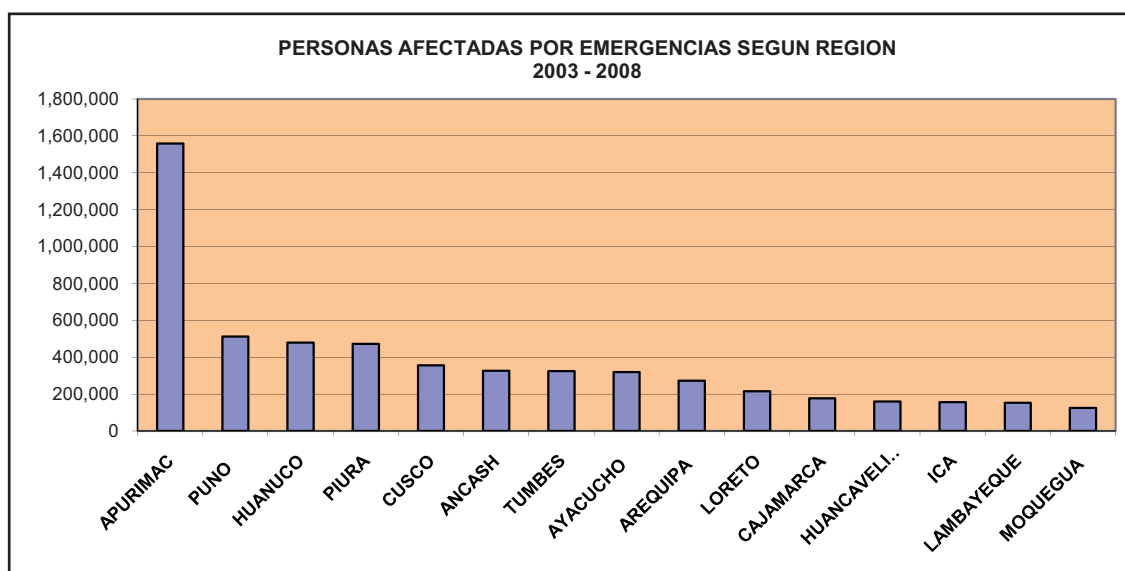


6.3 PERSONAS AFECTADAS POR EMERGENCIAS

6.3.1 PERSONAS AFECTADAS POR EMERGENCIAS SEGÚN REGION 2003 - 2008

REGION	TOTAL PERSONAS AFECTADAS	AÑO					
		2003	2004	2005	2006	2007	2008
TOTAL	6.070.459	246.159	919.895	876.599	997.337	1.662.413	1.368.056
APURIMAC	1.558.294	6.324	85.977	250.894	72.420	893.825	248.854
PUNO	511.627	78.662	182.518	43.372	39.186	103.825	64.064
HUANUCO	479.483	1.096	16.613	18.880	105.808	97.049	240.037
PIURA	472.962	1.464	123.285	128.296	56.668	19.902	143.347
CUSCO	355.615	20.714	65.068	48.125	9.889	92.481	119.338
ANCASH	326.694	624	551	19.854	301.517	2.208	1.940
TUMBES	325.391	4.991	93.864	93.654	93.418	889	38.575
AYACUCHO	319.851	5.311	69.261	55.237	139.356	14.449	36.237
AREQUIPA	272.297	12.913	58.855	25.513	28.788	65.644	80.584
LORETO	215.453	30.391	42.789	8.677	38.776	37.061	57.759
CAJAMARCA	176.365	2.358	3.459	8.119	5.547	8.691	148.191
HUANCAVELICA	160.267	4.959	40.717	38.658	8.894	42.628	24.411
ICA	156.647	521	457	6.419	2.287	145.288	1.675
LAMBAYEQUE	153.570	21	37.685	6.908	46.384	2.909	59.663
MOQUEGUA	125.629	7.620	20.245	17.719	11.491	23.226	45.328
TACNA	77.332	3.743	23.285	26.064	1.014	7.476	15.750
SAN MARTIN	69.581	12.693	1.850	25.265	6.804	16.565	6.404
AMAZONAS	68.482	4.380	16.035	30.026	8.969	5.045	4.027
LIMA	50.773	865	594	2.281	338	39.421	7.274
JUNIN	49.697	3.445	7.963	11.346	3.456	9.730	13.757
PASCO	48.170	421	22.987	175	341	22.934	1.312
UCAYALI	36.121	13.713	4.008	1.689	8.694	2.161	5.856
MADRE DE DIOS	35.370	26.974	1.048	4.751	1.140	207	1.250
LA LIBERTAD	23.970	1.834	444	4.628	5.931	8.799	2.334
CALLAO	818	122	337	49	221		89

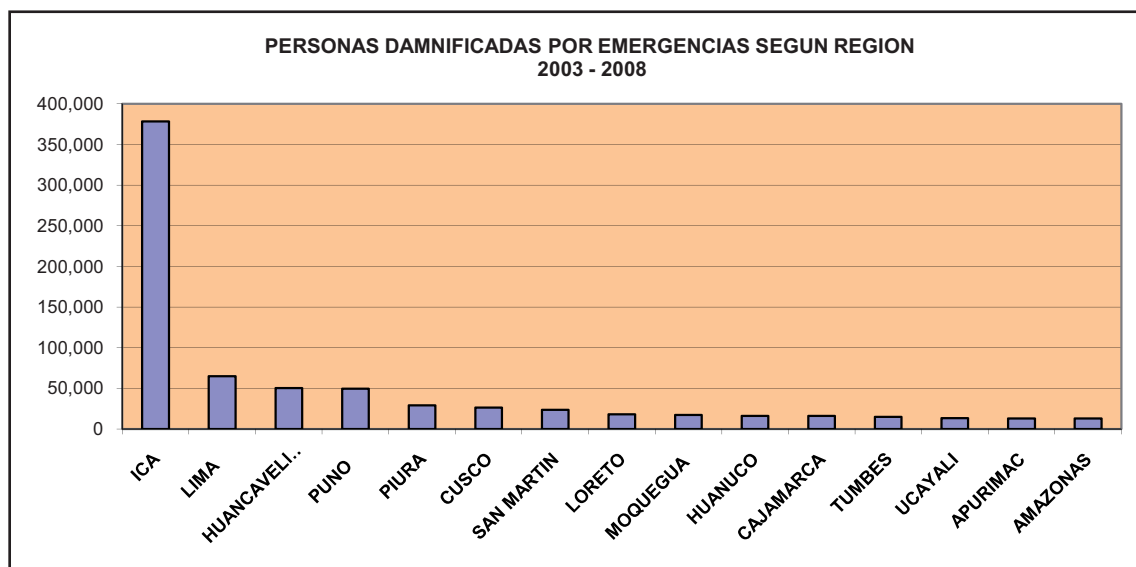
Fuente : Dirección Nacional de Operaciones del INDECI - SINPAD
Elaboración : Oficina de Estadística y Telemática del INDECI



**6.3.2 PERSONAS DAMNIFICADAS POR EMERGENCIAS SEGÚN REGION 2003 - 2008**

REGION	TOTAL PERSONAS DAMNIFIC	AÑO					
		2003	2004	2005	2006	2007	2008
TOTAL	795.671	62.347	45.947	75.658	31.046	496.263	84.410
ICA	378.515	137	54	21.974	412	355.332	606
LIMA	64.920	2.307	932	1.069	1.681	56.027	2.904
HUANCAVELICA	50.266	1.075	1.443	938	1.796	44.733	281
PUNO	49.555	26.243	9.607	2.923	1.902	5.335	3.545
PIURA	29.024	725	1.291	763	1.312	1.733	23.200
CUSCO	26.462	4.760	1.338	1.579	2.221	11.697	4.867
SAN MARTIN	23.816	4.316	2.314	11.773	1.553	1.865	1.995
LORETO	18.062	2.002	3.313	4.272	2.939	2.590	2.946
MOQUEGUA	17.269	149	61	3.145	397	179	13.338
HUANUCO	16.155	513	977	1.826	4.024	1.969	6.846
CAJAMARCA	16.018	2.130	1.285	5.082	1.315	732	5.474
TUMBES	14.984	70	14.012	68	542	49	243
UCAYALI	13.201	1.557	2.429	2.105	3.201	1.609	2.300
APURIMAC	13.161	2.876	1.061	2.817	1.315	3.815	1.277
AMAZONAS	12.910	1.241	1.849	5.737	1.269	1.161	1.653
LAMBAYEQUE	9.440	238	12	41	519	101	8.529
JUNIN	9.381	2.029	1.102	638	961	3.267	1.384
MADRE DE DIOS	7.434	6.294	208	295	447	134	56
ANCASH	6.710	305	493	4.834	380	491	207
AYACUCHO	6.507	1.071	445	2.711	1.132	262	886
AREQUIPA	4.465	1.318	860	132	108	1.823	224
PASCO	2.804	319	433	61	557	724	710
LA LIBERTAD	2.144	228	100	475	555	526	260
CALLAO	1.478	161	295	312	433	89	188
TACNA	990	283	33	88	75	20	491

Fuente : Dirección Nacional de Operaciones del INDECI - SINPAD
Elaboración : Oficina de Estadística y Telemática del INDECI

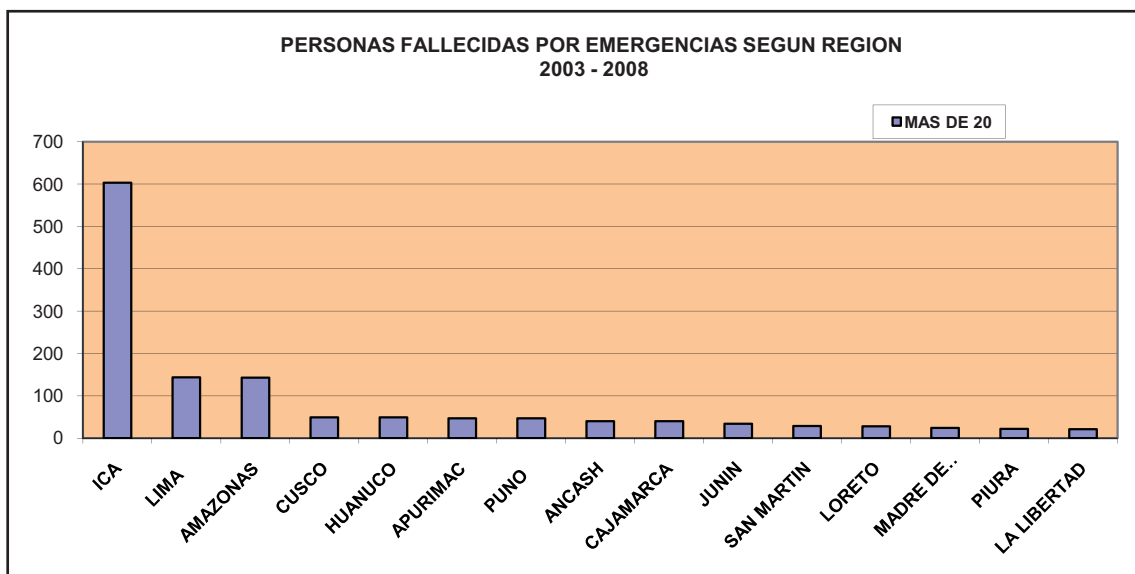




6.3.3 PERSONAS FALLECIDAS POR EMERGENCIAS SEGÚN REGION 2003 - 2008

REGION	TOTAL PERSONAS FALLECIDAS	AÑO					
		2003	2004	2005	2006	2007	2008
TOTAL	1.433	213	144	122	88	701	165
ICA	603	4	1	5	1	592	
LIMA	144	32	26	19	20	24	23
AMAZONAS	143	2	8	16	5	39	73
CUSCO	49	28	12	4	2	1	2
HUANUCO	49	34	4	4	5		2
APURIMAC	47	11	7	10	4	10	5
PUNO	47	26	13	6		2	
ANCASH	40	12	13	9	1		5
CAJAMARCA	40	3	2	8	2		25
JUNIN	34	1	12	2	3	13	3
SAN MARTIN	29	12	5	9	1	2	
LORETO	28	5	10	8	2	1	2
MADRE DE DIOS	24	10	1	5	8		
PIURA	22	9	1	1	1	3	7
LA LIBERTAD	21	8	1	2	7	3	
HUANCAVELICA	18	1	1	2	6	3	5
CALLAO	17		12		3	2	
AYACUCHO	15	4	4	4	3		
TUMBES	14	7			1		6
UCAYALI	12	1	3	1	4		3
MOQUEGUA	11	3	6	2			
PASCO	10				7	3	
AREQUIPA	6			4		1	1
LAMBAYEQUE	6			1	1	2	2
TACNA	4		2		1		1

Fuente : Dirección Nacional de Operaciones del INDECI - SINPAD
Elaboración : Oficina de Estadística y Telemática del INDECI

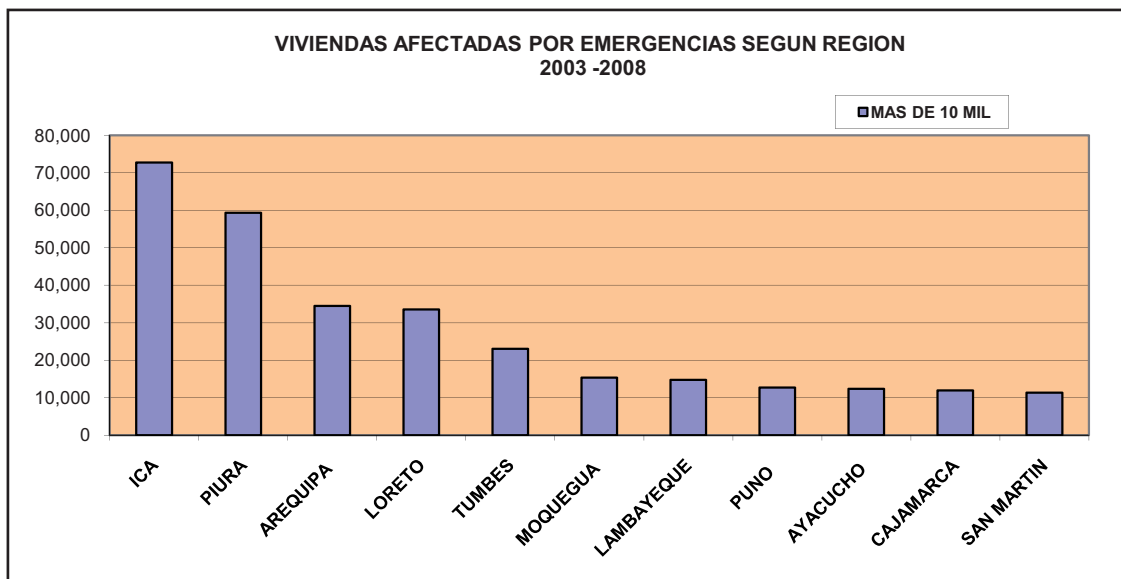




6.3.4 VIVIENDAS AFECTADAS POR EMERGENCIAS SEGÚN REGION 2003 - 2008

REGION	TOTAL VIVIENDAS AFECTADAS	AÑO					
		2003	2004	2005	2006	2007	2008
TOTAL	367.285	34.679	31.980	30.198	53.340	65.294	151.794
ICA	72.769	136	43	347	770	29.328	42.145
PIURA	59.380	369	5.810	5.441	4.185	1.790	41.785
AREQUIPA	34.489	2.103	2.719	1.745	11.885	3.505	12.532
LORETO	33.524	4.993	7.372	359	5.688	5.226	9.886
TUMBES	23.018	839	303	89	15.226	45	6.516
MOQUEGUA	15.357	193	261	3.474	1.606	1.768	8.055
LAMBAYEQUE	14.734	5	403	367	2.869	16	11.074
PUNO	12.683	8.658	1.778	659	466	760	362
AYACUCHO	12.356	799	4.646	4.722	147	529	1.513
CAJAMARCA	11.976	495	671	1.636	989	1.711	6.474
SAN MARTIN	11.338	2.420	462	3.813	1.085	2.345	1.213
LIMA	9.339	256	144	141	105	8.203	490
HUANCAVELICA	8.028	697	1.562	890	290	4.283	306
APURIMAC	7.310	1.226	897	963	882	1.376	1.966
AMAZONAS	6.888	599	1.837	2.698	617	558	579
CUSCO	6.132	2.949	671	432	1.022	182	876
HUANUCO	5.519	288	793	351	2.772	586	729
UCAYALI	5.241	1.711	377	214	439	266	2.234
JUNIN	5.142	942	770	377	705	1.370	978
MADRE DE DIOS	5.060	4.448	166	150	31	10	255
TACNA	2.871	36	3	717	180	897	1.038
LA LIBERTAD	2.096	296	82	405	1.053	51	209
ANCASH	1.053	125	67	135	79	344	303
PASCO	764	68	73	61	163	144	255
CALLAO	218	28	70	12	86	1	21

Fuente : Dirección Nacional de Operaciones del INDECI - SINPAD
Elaboración : Oficina de Estadística y Telemática del INDECI

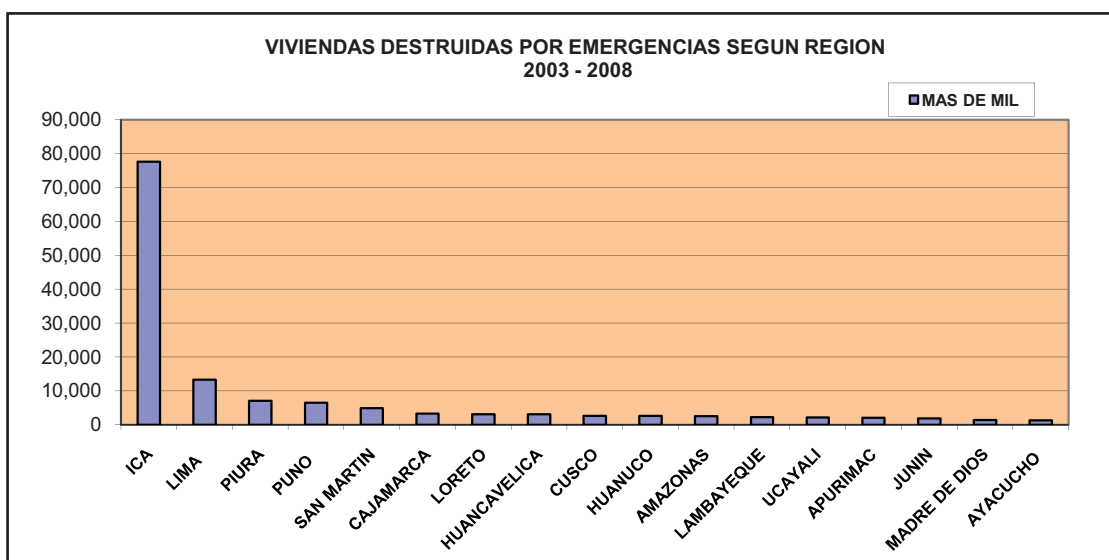




6.3.5 VIVIENDAS DESTRUIDAS POR EMERGENCIAS SEGÚN REGION 2003 - 2008

REGION	TOTAL VIVIENDAS DESTRUIDAS	AÑO					
		2003	2004	2005	2006	2007	2008
TOTAL	141.189	8.525	6.108	9.090	5.566	96.357	15.543
ICA	77.603	8	12	25	214	77.217	127
LIMA	13.282	475	198	220	322	11.768	299
PIURA	7.052	165	178	187	241	243	6.038
PUNO	6.504	2.058	2.050	509	284	803	800
SAN MARTIN	4.935	831	456	2.544	286	365	453
CAJAMARCA	3.332	265	225	944	212	110	1.576
LORETO	3.099	335	591	625	499	481	568
HUANCAVELICA	3.078	164	230	172	126	2.309	77
CUSCO	2.660	895	256	277	377	681	174
HUANUCO	2.624	79	176	313	971	361	724
AMAZONAS	2.567	236	346	1.173	238	209	365
LAMBAYEQUE	2.294	40	3	6	177	20	2.048
UCAYALI	2.207	284	356	360	500	237	470
APURIMAC	2.080	486	279	534	236	255	290
JUNIN	1.901	401	227	121	140	754	258
MADRE DE DIOS	1.452	1.190	45	68	107	30	12
AYACUCHO	1.353	259	88	516	118	51	321
MOQUEGUA	834	32	13	158	23	35	573
PASCO	478	37	81	8	39	152	161
LA LIBERTAD	452	33	19	126	116	99	59
ANCASH	448	71	98	71	83	97	28
AREQUIPA	392	136	103	25	16	43	69
CALLAO	322	26	68	76	93	21	38
TUMBES	192	16	4	15	135	11	11
TACNA	48	3	6	17	13	5	4

Fuente : Dirección Nacional de Operaciones del INDECI - SINPAD
Elaboración : Oficina de Estadística y Telemática del INDECI







6.4 Serie cronológica de emergencias por tipo de fenómeno

- 6.4.1 Según personas afectadas
- 6.4.2 Según personas damnificadas
- 6.4.3 Según personas fallecidas
- 6.4.4 Según viviendas afectadas
- 6.4.5 Según viviendas destruidas





6.4 PERSONAS AFECTADAS POR EMERGENCIAS

6.4.1 PERSONAS AFECTADAS POR EMERGENCIAS SEGÚN TIPO DE FENOMENO 2003 - 2008

FENOMENO	TOTAL PERSONAS AFECTADAS	AÑO					
		2003	2004	2005	2006	2007	2008
TOTAL	6.070.459	246.159	919.895	876.599	997.337	1.662.413	1.368.056
ACTIVIDAD VOLCANICA	5.679				5.279	155	245
ALUD	72	72					
ALUVION	2.348	72	941	909	9		417
COLAPSO DE CONSTRUCCION	11.747	544	715	283	3.395	5.645	1.165
CONTAMINAC. AGUA	35.431		50	35.076		305	
DERRAME SUSTANC. NOCIVAS	2.208	2	61	2.097	48		
DERRUMBE DE CERRO	31.484	234	231	6.995	9.046	12.784	2.194
DESlizAMIENTO	136.657	3.728	5.312	6.550	21.450	17.093	82.524
EPIDEMIA	5.047		729	397	809	714	2.398
EXPLOSION	4.586	4.250	2	20		307	7
GRANIZADA	319.441	15.981	7.218	31.769	25.668	184.649	54.156
HELADA	1.518.728	25.708	356.804	199.056	96.572	394.708	445.880
HUAYCO	157.931	2.107	1.538	1.609	69.335	7.236	76.106
INCENDIO FORESTAL	6.002	28		3.376	697	74	1.827
INCENDIO URBANO	18.386	2.486	4.577	2.760	2.787	2.356	3.420
INUNDACION	478.667	118.433	53.370	21.473	115.648	64.535	105.208
LLUVIA INTENSA	972.584	29.694	41.003	22.814	177.142	176.577	525.354
MAREJADA (MARETAZO)	14.439	1.144	220		13.031		44
NEVADA	195.296	3.768	104.267	51.152	3.730	28.596	3.783
PLAGA	370.822		11.305			359.517	
RIADA (CRECIDA DE RIO)	18.933	3.646	1.083	2.246	868	460	10.630
SEQUIA	1.203.300	560	281.556	418.982	436.205	54.578	11.419
SISMO (*)	268.830	5.132	126	25.241	1.616	235.783	932
TORMENTA ELECTRICA	959	66	145	82	508	132	26
VIENTO FUERTE	154.090	25.432	42.025	19.562	8.167	26.866	32.038
OTRO ^{1/}	136.792	3.072	6.617	24.150	5.327	89.343	8.283

^{1/} : Incluye erosión ribereña, afloración agua, caída de árbol, caída meteorito, volcadura ómnibus, rotura tubería matriz, etc.

(*) : Incluye sismos sentidos en otros distritos colindantes con los epicentros de los sismos principales.

Fuente : Dirección Nacional de Operaciones del INDECI - SINPAD

Elaboración : Oficina de Estadística y Telemática del INDECI





6.4.2 PERSONAS DAMNIFICADAS POR EMERGENCIAS SEGÚN TIPO DE FENOMENO 2003 - 2008

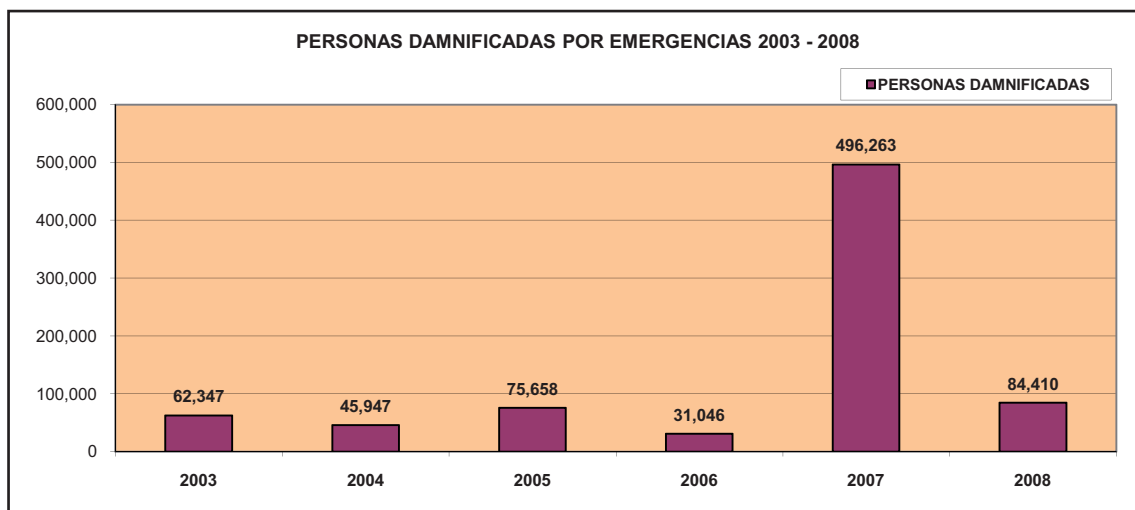
FENOMENO	TOTAL PERSONAS DAMNIFIC	AÑO					
		2003	2004	2005	2006	2007	2008
TOTAL	795.671	62.347	45.947	75.658	31.046	496.263	84.410
ACTIVIDAD VOLCANICA	39						39
ALUVION	704	4	216	226	12	75	171
COLAPSO DE CONSTRUCCION	7.472	742	843	1.006	975	1.743	2.163
DERRAME SUSTANC.NOCIV.	15				15		
DERRUMBE DE CERRO	2.517	594	128	454	851	184	306
DESIZAMIENTO	11.186	1.844	1.495	3.779	1.267	1.468	1.333
EXPLOSION	204		12	19	42	128	3
GRANIZADA	6.133	4.728	547	178	118	327	235
HELADA	46.786	25	161	142	1.568	34.418	10.472
HUAYCO	6.312	822	268	520	908	3.302	492
INCENDIO FORESTAL	2.505	330		1.426	72	327	350
INCENDIO URBANO	60.437	8.435	9.295	12.432	10.851	9.140	10.284
INUNDACION	58.938	29.433	8.041	2.448	6.328	4.517	8.171
LLUVIA INTENSA	65.619	7.273	3.507	3.491	4.068	2.364	44.916
MAREJADA (MARETAZO)	71				71		
NEVADA	700	395	225	80			
RIADA (CRECIDA DE RIO)	5.419	1.719	1.822	298	640	75	865
SEQUIA	42.543		13.995	26.173		2.375	
SISMO (*)	437.013	1.335	288	18.514	366	416.218	292
TORMENTA ELECTRICA	497	61	67	68	116	152	33
VIENTO FUERTE	24.372	4.041	4.207	3.732	1.896	6.314	4.182
OTRO 1/	16.189	566	830	672	882	13.136	103

1/ : Incluye erosión ribereña, afloración agua, caída de árbol, caída meteorito, volcadura ómnibus, rotura tubería matriz, etc.

(*) : Incluye sismos sentidos en otros distritos colindantes con los epicentros de los sismos principales.

Fuente : Dirección Nacional de Operaciones del INDECI - SINPAD

Elaboración : Oficina de Estadística y Telemática del INDECI

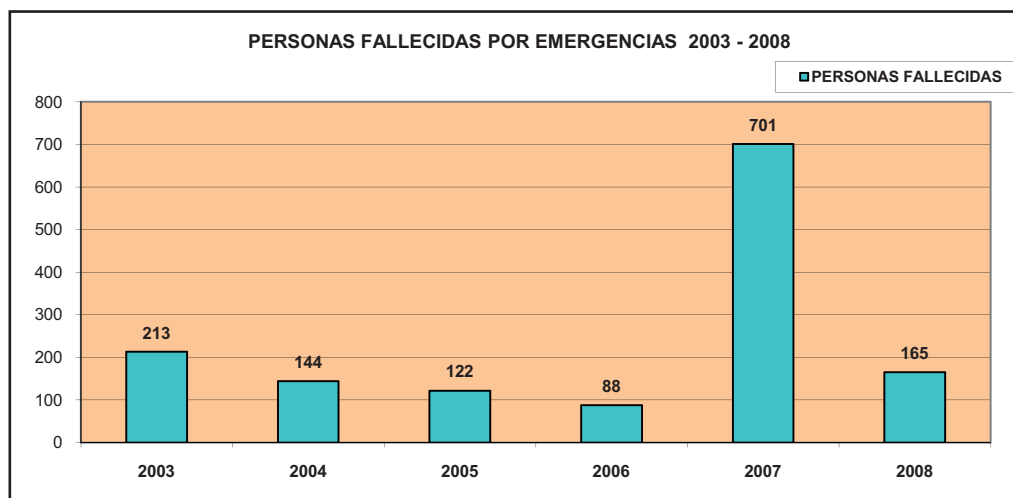




6.4.3 PERSONAS FALLECIDAS POR EMERGENCIAS SEGÚN TIPO DE FENOMENO 2003 - 2008

FENOMENO	TOTAL PERSONAS FALLECIDAS	AÑO					
		2003	2004	2005	2006	2007	2008
TOTAL	1.433	213	144	122	88	701	165
ALUD	7	7					
ALUVION	10		5	2	3		
COLAPSO DE CONSTRUCCION	35	7	3	4	7	8	6
CONTAMINAC. AGUA	3		3				
DERRAME SUSTANC. NOCIVAS	6		6				
DERRUMBE DE CERRO	42	15	1	6	7	8	5
DESLIZAMIENTO	36	18		9	1	2	6
EPIDEMIA	16			10	2	2	2
EXPLOSION	53	19	9	6	4		15
GRANIZADA	8	4		3		1	
HELADA	18	1	7	1		8	1
HUAYCO	26	1	10	2	3	9	1
INCENDIO FORESTAL	10	2	6	2			
INCENDIO URBANO	213	48	52	44	25	14	30
INUNDACION	47	24	7	2	9	4	1
LLUVIA INTENSA	84	12	3	4	19		46
NEVADA	3	2	1				
PLAGA	9		9				
RIADA (CRECIDA DE RIO)	2				2		
SISMO (*)	605	2		4	1	597	1
TORMENTA ELECTRICA	21	2	1	10	1	4	3
VIENTO FUERTE	22	3	14	4			1
OTRO 1/	157	46	7	9	4	44	47

1/ : Incluye erosión ribereña, afloración agua, caída de árbol, caída meteorito, volcadura ómnibus, rotura tubería matriz, etc.
 (*) : Incluye sismos sentidos en otros distritos colindantes con los epicentros de los sismos principales.
 Fuente : Dirección Nacional de Operaciones del INDECI - SINPAD
 Elaboración : Oficina de Estadística y Telemática del INDECI

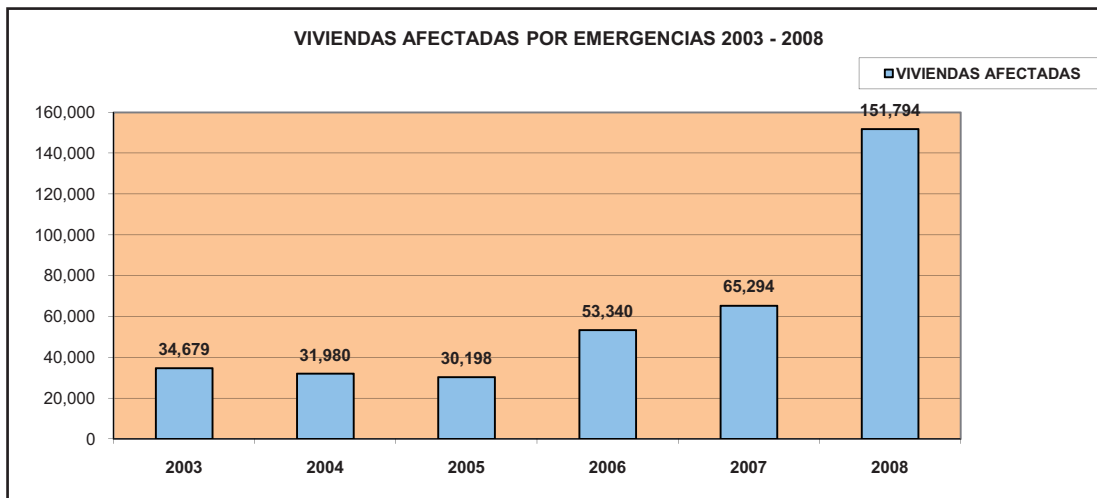




6.4.4 VIVIENDAS AFECTADAS POR EMERGENCIAS SEGÚN TIPO DE FENOMENO 2003 - 2008

FENOMENO	TOTAL VIVIENDAS AFECTADAS	AÑO					
		2003	2004	2005	2006	2007	2008
TOTAL	367.285	34.679	31.980	30.198	53.340	65.294	151.794
ACTIVIDAD VOLCANICA	0						
ALUD	6				6		
ALUVION	412	12	203	43	2		152
COLAPSO DE CONSTRUCCION	1.406	127	176	51	222	708	122
DERRUMBE DE CERRO	476	278	17	34	79	29	39
DESLIZAMIENTO	3.272	624	1.000	591	266	474	317
EPIDEMIA	38		38				
EXPLOSION	721	710	2	4	3	1	1
GRANIZADA	4.583	2.063	620	532	468	559	341
HELADA	13.394	478	3.939	5.247	347	2.506	877
HUAYCO	1.942	406	134	250	293	712	147
INCENDIO FORESTAL	200			17	2		181
INCENDIO URBANO	3.354	509	884	517	436	384	624
INUNDACION	69.972	17.928	8.847	2.572	12.501	8.308	19.816
LLUVIA INTENSA	177.203	3.643	6.213	3.187	33.090	6.865	124.205
MAREJADA (MARETAZO)	367	63	46	18	230		10
NEVADA	7.532	486	583	5.384	142	929	8
RIADA (CRECIDA DE RIO)	2.714	448	216	267	160	30	1.593
SEQUIA	2.577			78	2.499		
SISMO (*)	49.638	1.308	54	6.630	382	41.210	54
TORMENTA ELECTRICA	114	20	21	23	24	23	3
VIENTO FUERTE	24.317	5.024	8.602	3.775	1.530	2.419	2.967
OTRO 1/	3.047	552	385	978	658	137	337

1/ : Incluye erosión ribereña, afloración agua, caída de árbol, caída meteorito, volcadura ómnibus, rotura tubería matriz, etc.
 (*) : Incluye sismos sentidos en otros distritos colindantes con los epicentros de los sismos principales.
 Fuente : Dirección Nacional de Operaciones del INDECI - SINPAD
 Elaboración : Oficina de Estadística y Telemática del INDECI





6.4.5 VIVIENDAS DESTRUIDAS POR EMERGENCIAS SEGÚN TIPO DE FENOMENO 2003 - 2008

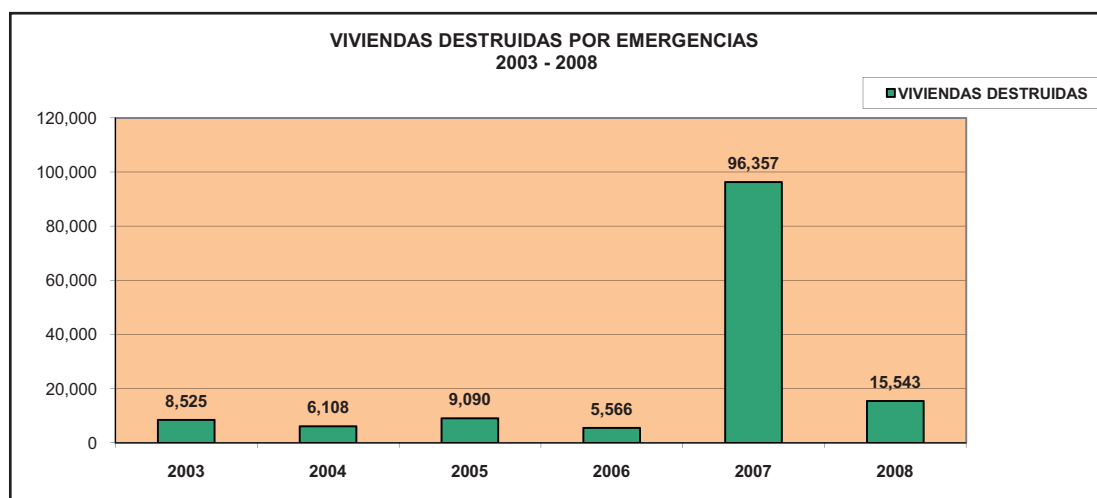
FENOMENO	TOTAL VIVIENDAS DESTRUIDAS	AÑO					
		2003	2004	2005	2006	2007	2008
TOTAL	141.189	8.525	6.108	9.090	5.566	96.357	15.543
ACTIVIDAD VOLCANICA	64						64
ALUVION	110		50	38	3	14	5
COLAPSO DE CONSTRUCCION	1.740	133	156	197	184	674	396
DERRAME SUSTANC. NOCIVAS	3				3		
DERRUMBE DE CERRO	435	52	29	77	170	39	68
DESLIZAMIENTO	2.152	284	378	656	235	296	303
EXPLOSION	43		2		9	32	
GRANIZADA	392	96	106	30	22	86	52
HELADA	199	52	22	11	1	103	10
HUAYCO	947	161	52	106	55	474	99
INCENDIO FORESTAL	314	53	1	195	14	4	47
INCENDIO URBANO	11.591	1.667	1.692	2.300	1.999	1.751	2.182
INUNDACION	9.075	3.757	1.560	471	1.315	848	1.124
LLUVIA INTENSA	13.328	1.057	597	575	744	402	9.953
MAREJADA (MARETAZO)	10				10		
NEVADA	97	38	42	17			
RIADA (CRECIDA DE RIO)	1.132	117	477	58	157	14	309
SISMO (*)	93.861	293	59	3.555	210	89.683	61
TORMENTA ELECTRICA	84	7	9	10	26	25	7
VIENTO FUERTE	3.999	674	702	673	290	820	840
OTRO 1/	1.613	84	174	121	119	1.092	23

1/ : Incluye erosión ribereña, afloración agua, caída de árbol, caída meteorito, volcadura ómnibus, rotura tubería matriz, etc.

(*) : Incluye sismos sentidos en otros distritos colindantes con los epicentros de los sismos principales.

Fuente : Dirección Nacional de Operaciones del INDECI - SINPAD

Elaboración : Oficina de Estadística y Telemática del INDECI







6.5 Serie cronológica de emergencias por mes de ocurrencia

- 6.5.1 Según personas afectadas
- 6.5.2 Según personas damnificadas
- 6.5.3 Según personas fallecidas
- 6.5.4 Según viviendas afectadas
- 6.5.5 Según viviendas destruidas

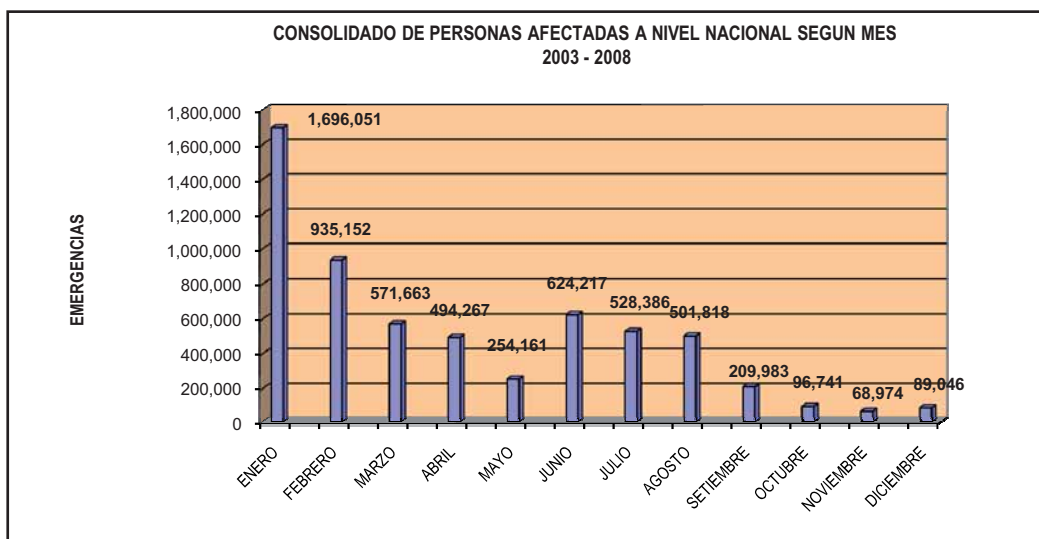




6.5.1 PERSONAS AFECTADAS POR EMERGENCIAS SEGÚN MES 2003 - 2008

MES	TOTAL	AÑOS					
		2003	2004	2005	2006	2007	2008
TOTAL	6.070.459	246.159	919.895	876.599	997.337	1.662.413	1.368.056
ENERO	1.696.051	67.795	352.570	204.716	468.632	442.619	159.719
FEBRERO	935.152	23.389	14.899	178.197	210.636	250.831	257.200
MARZO	571.663	37.115	19.443	107.289	66.860	111.594	229.362
ABRIL	494.267	18.430	8.359	17.866	71.779	124.151	253.682
MAYO	254.161	14.547	14.300	21.298	39.867	54.128	110.021
JUNIO	624.217	15.005	193.396	92.600	59.411	172.931	90.874
JULIO	528.386	21.014	243.972	32.097	30.592	111.712	88.999
AGOSTO	501.818	19.723	29.973	48.802	20.756	307.220	75.344
SETIEMBRE	209.983	5.071	6.960	113.405	7.057	58.286	19.204
OCTUBRE	96.741	5.449	8.172	23.625	3.523	6.922	49.050
NOVIEMBRE	68.974	4.937	9.736	14.659	3.194	12.049	24.399
DICIEMBRE	89.046	13.684	18.115	22.045	15.030	9.970	10.202

Fuente : Dirección Nacional de Operaciones del INDECI - SINPAD
Elaboración : Oficina de Estadística y Telemática del INDECI

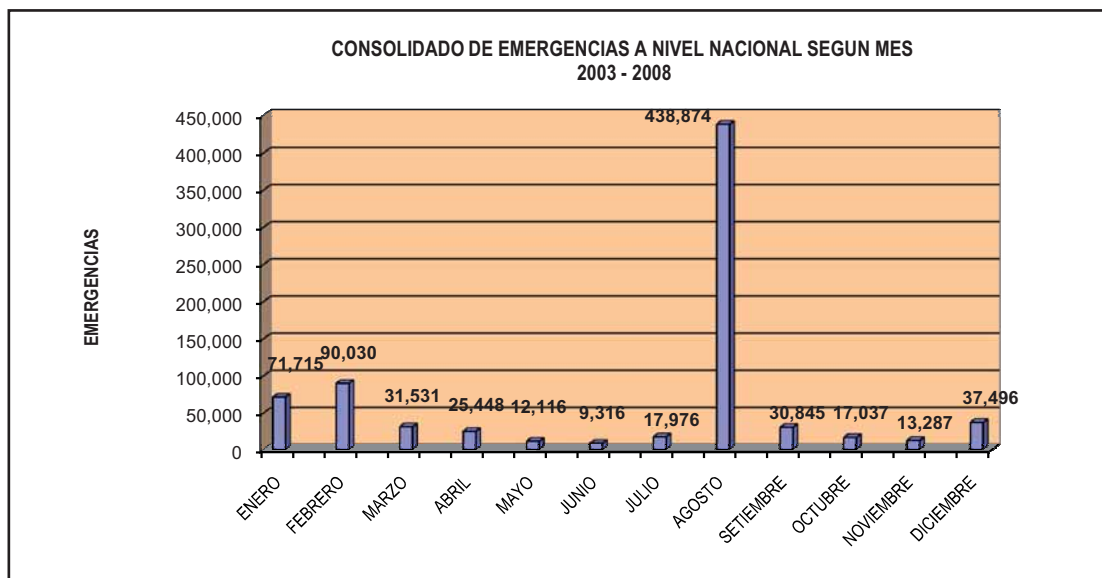




6.5.2 PERSONAS DAMNIFICADAS POR EMERGENCIAS SEGÚN MES 2003 - 2008

MES	TOTAL	AÑOS					
		2003	2004	2005	2006	2007	2008
TOTAL	795.671	62.347	45.947	75.658	31.046	496.263	84.410
ENERO	71.715	23.173	20.960	2.881	4.048	7.810	12.843
FEBRERO	90.030	8.694	7.304	1.961	4.004	36.558	31.509
MARZO	31.531	9.665	2.144	3.330	4.201	3.748	8.443
ABRIL	25.448	2.300	1.241	4.162	2.603	8.273	6.869
MAYO	12.116	1.519	1.217	2.609	1.740	2.472	2.559
JUNIO	9.316	1.219	1.214	2.337	1.424	1.502	1.620
JULIO	17.976	2.027	1.113	1.325	2.067	6.259	5.185
AGOSTO	438.874	4.130	1.717	3.985	2.562	420.444	6.036
SETIEMBRE	30.845	1.397	3.215	19.678	1.947	2.138	2.470
OCTUBRE	17.037	2.785	2.242	6.611	1.463	1.573	2.363
NOVIEMBRE	13.287	1.595	1.769	2.459	915	3.232	3.317
DICIEMBRE	37.496	3.843	1.811	24.320	4.072	2.254	1.196

Fuente : Dirección Nacional de Operaciones del INDECI - SINPAD
Elaboración : Oficina de Estadística y Telemática del INDECI

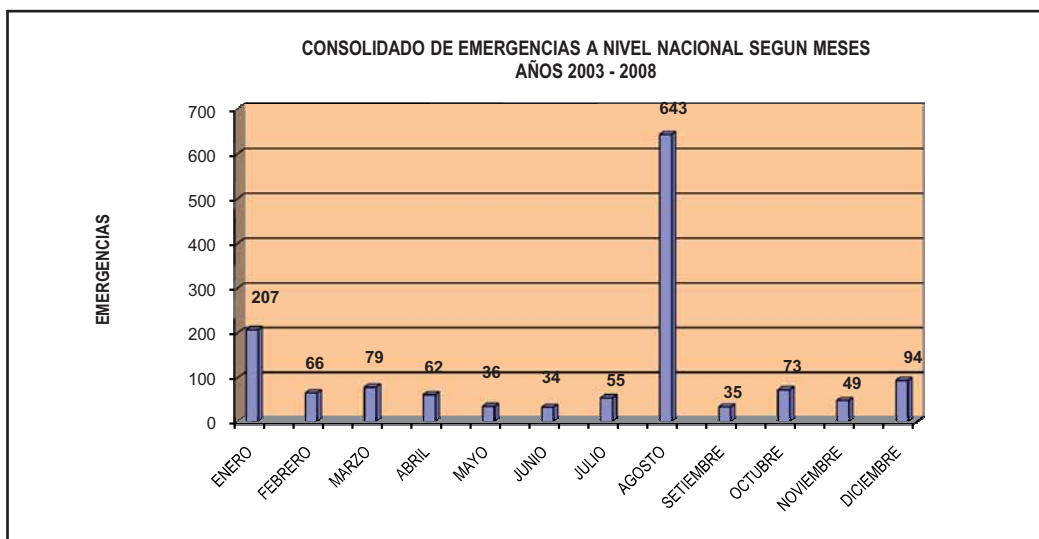




6.5.3 PERSONAS FALLECIDAS POR EMERGENCIAS SEGÚN MES 2003 - 2008

MES	TOTAL	AÑOS					
		2003	2004	2005	2006	2007	2008
TOTAL	1.433	213	144	122	88	701	165
ENERO	207	51	17	22	21	14	82
FEBRERO	66	14	7	7	12	9	17
MARZO	79	20	12	9	9	8	21
ABRIL	62	4	11	9	15	7	16
JUNIO	34	12	3	6	2	6	5
JULIO	55	14	12	17	5	2	5
AGOSTO	643	20	11	7	3	596	6
SETIEMBRE	35	11	10	9	2		3
OCTUBRE	73	45	17	3	6	1	1
NOVIEMBRE	49	10	13	7	2	14	3
DICIEMBRE	94	10	17	14	8	40	5

Fuente : Dirección Nacional de Operaciones del INDECI - SINPAD
Elaboración : Oficina de Estadística y Telemática del INDECI

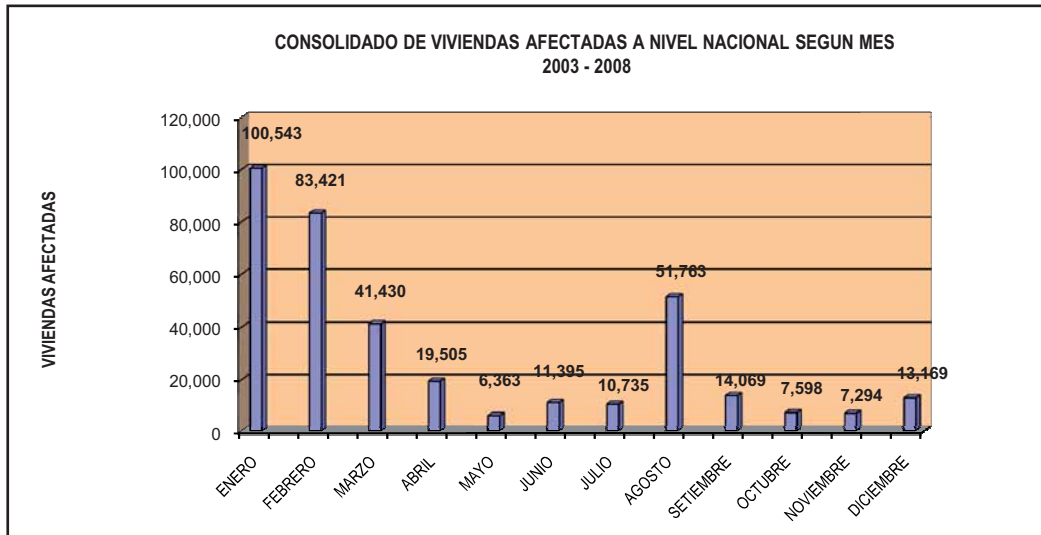




6.5.4 VIVIENDAS AFECTADAS POR EMERGENCIAS SEGÚN MES 2003 - 2008

MES	TOTAL	AÑOS					
		2003	2004	2005	2006	2007	2008
TOTAL	367.285	34.679	31.980	30.198	53.340	65.294	151.794
ENERO	100.543	8.527	5.197	1.609	5.872	8.050	71.288
FEBRERO	83.421	3.545	1.911	1.793	21.828	2.697	51.647
MARZO	41.430	6.628	694	2.205	16.418	3.840	11.645
ABRIL	19.505	2.374	650	1.529	2.947	2.863	9.142
MAYO	6.363	1.366	2.564	277	699	794	663
JUNIO	11.395	1.837	3.965	1.424	569	1.717	1.883
JULIO	10.735	3.155	6.042	773	274	263	228
AGOSTO	51.763	2.365	5.843	1.040	536	41.687	292
SETIEMBRE	14.069	538	1.043	10.727	391	465	905
OCTUBRE	7.598	1.049	1.439	2.878	292	963	977
NOVIEMBRE	7.294	977	881	1.275	135	1.531	2.495
DICIEMBRE	13.169	2.318	1.751	4.668	3.379	424	629

Fuente : Dirección Nacional de Operaciones del INDECI - SINPAD
Elaboración : Oficina de Estadística y Telemática del INDECI

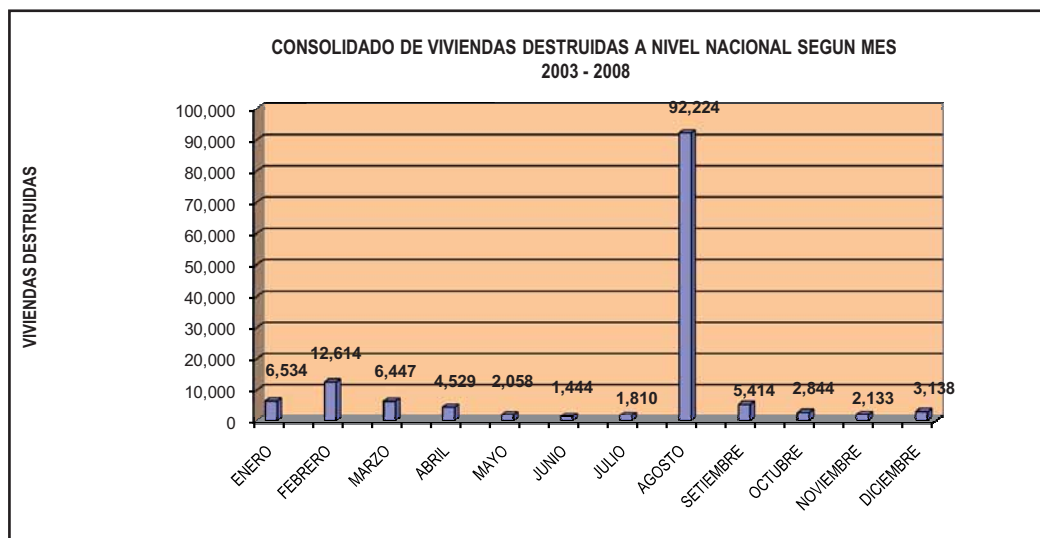




6.5.5 VIVIENDAS DESTRUIDAS POR EMERGENCIAS SEGÚN MES 2003 - 2008

MES	TOTAL	AÑOS					
		2003	2004	2005	2006	2007	2008
TOTAL	141.189	8.525	6.108	9.090	5.566	96.357	15.543
ENERO	6.534	1.887	1,386	492	603	1.043	1.123
FEBRERO	12.614	932	1,465	389	713	753	8.362
MARZO	6.447	1.921	440	641	705	807	1.933
ABRIL	4.529	403	231	695	489	1.587	1.124
MAYO	2.058	279	220	472	489	255	343
JUNIO	1.444	111	255	427	195	166	290
JULIO	1.810	383	221	233	325	347	301
AGOSTO	92.224	707	262	654	265	89.965	371
SEPTIEMBRE	5.414	298	515	3,436	353	265	547
OCTUBRE	2.844	510	416	888	260	242	528
NOVIEMBRE	2.133	278	331	446	168	524	386
DICIEMBRE	3.138	816	366	317	1,001	403	235

Fuente : Dirección Nacional de Operaciones del INDECI - SINPAD
Elaboración : Oficina de Estadística y Telemática del INDECI







6.6 Otras series cronológicas

- 6.6.1 Capacitación
- 6.6.2 CMPAD
- 6.6.3 ITSDC
- 6.6.4 Normas Legales



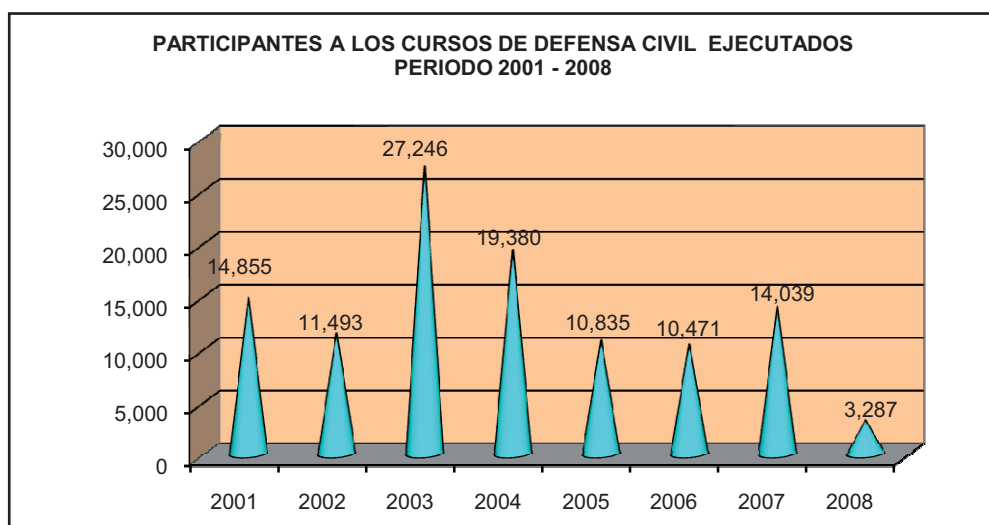
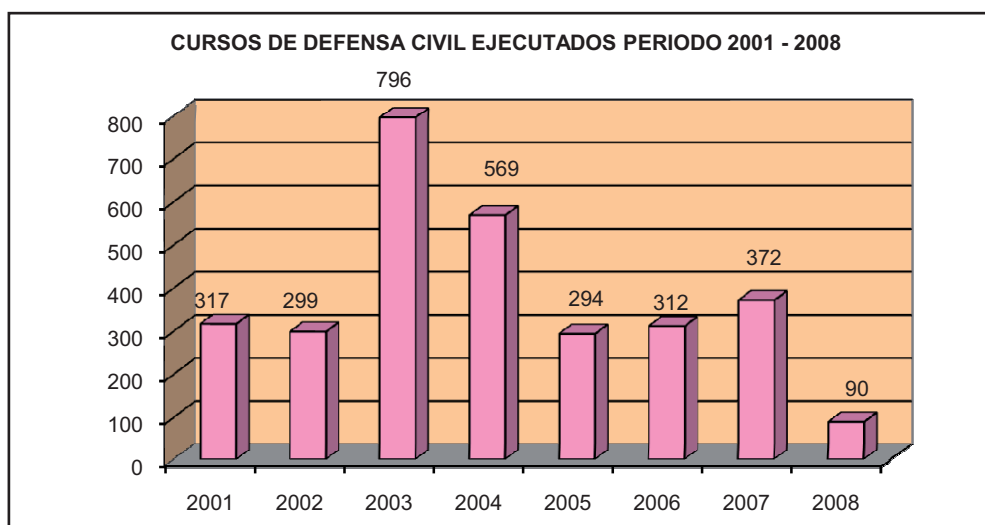


6.6 OTRAS SERIES

6.6.1 CAPACITACION

CUADRO A. CURSOS DE DEFENSA CIVIL Y PARTICIPANTES A NIVEL NACIONAL PERIODO 2001 - 2008		
AÑOS	CURSOS	PARTICIPANTES
TOTAL NACIONAL	3.049	111.606
2001	317	14.855
2002	299	11.493
2003	796	27.246
2004	569	19.380
2005	294	10.835
2006	312	10.471
2007	372	14.039
2008	90	3.287

Fuente: Dirección Nacional de Educación y Capacitación del INDECI
Elaboración: Oficina de Estadística y Telemática del INDECI

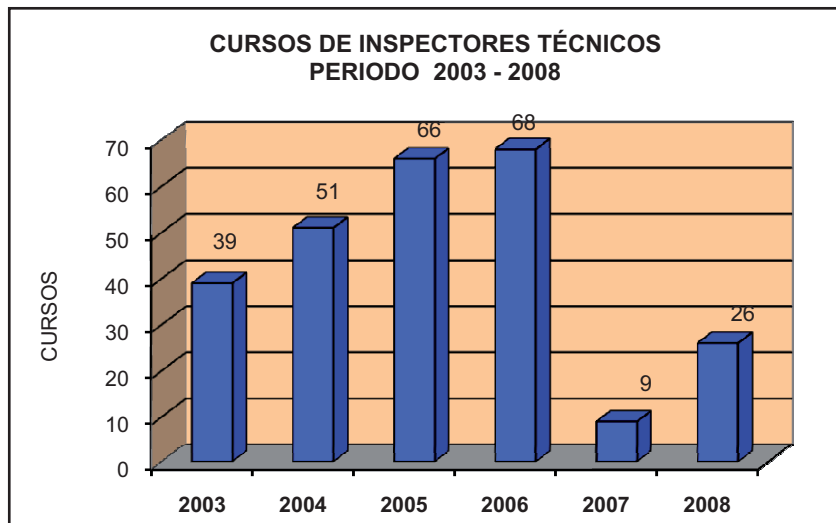




CUADRO B. CURSOS DE INSPECTORES TÉCNICOS PERIODO 2003 - 2008

AÑOS	TOTAL CURSOS
TOTAL	259
2003	39
2004	51
2005	66
2006	68
2007	9
2008	26

Fuente : Dirección Nacional de Educación y Capacitación - INDECI
Elaboración : Oficina de Estadística y Telemática - INDECI

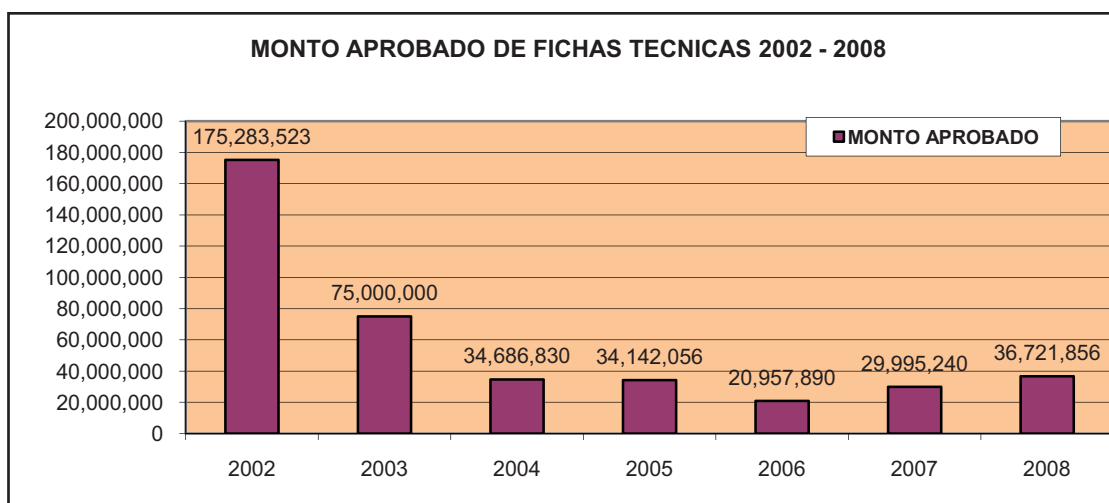
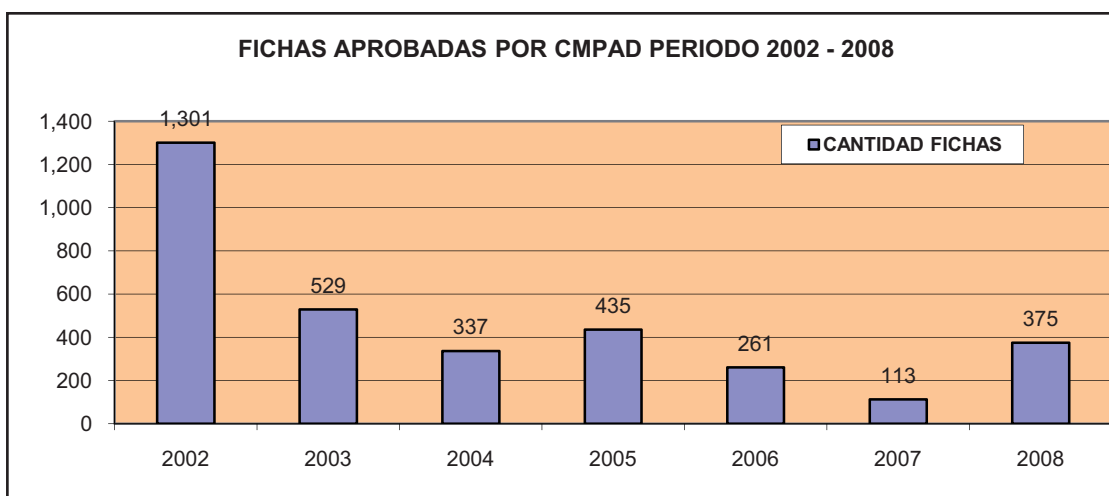




6.6.2 FICHAS TECNICAS DEL CMPAD APROBADAS 2002 - 2008

Nº	AÑO	Nº FICHAS FICHAS TECNICAS APROBADAS	MONTO S/.
	TOTAL	3.351	406.787.395
1	2002	1.301	175.283.523
2	2003	529	75.000.000
3	2004	337	34.686.830
4	2005	435	34.142.056
5	2006	261	20.957.890
6	2007	113	29.995.240
7	2008	375	36.721.856

Fuente : Dirección Nacional de Proyectos Especiales - INDECI
Elaboración : Oficina de Estadística y Telemática del INDECI

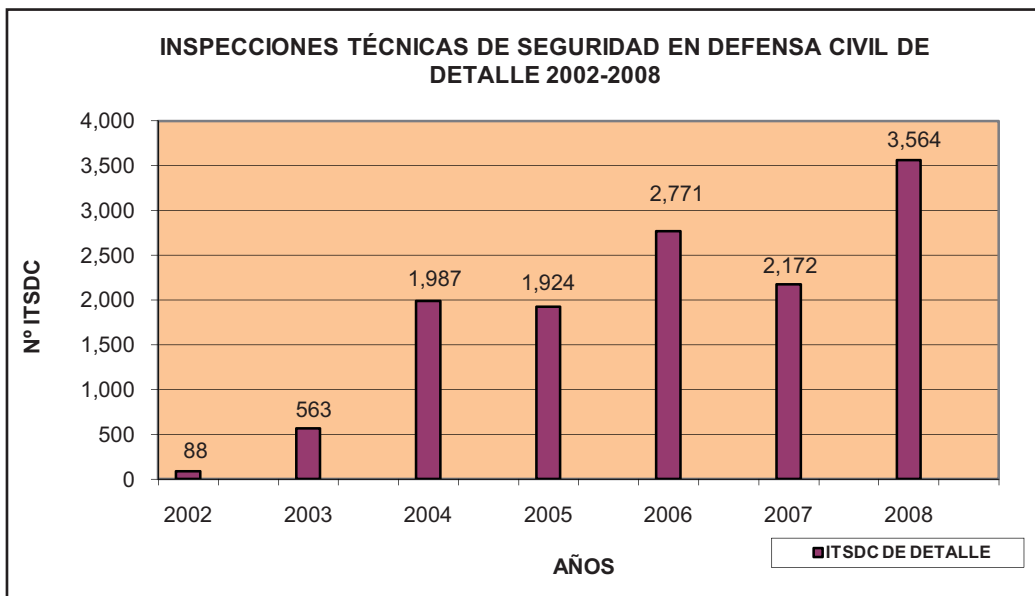




6.6.3 ITSDC - INSPECCIONES TÉCNICAS DE SEGURIDAD EN DEFENSA CIVIL DE DETALLE REALIZADAS A NIVEL NACIONAL 2002 - 2008

AÑOS	INSPECCIONES TÉCNICAS DE SEGURIDAD EN DEFENSA CIVIL DE DETALLE	PORCENTAJE %
TOTAL	13.069	100,00
2002	88	0,67
2003	563	4,31
2004	1.987	15,20
2005	1.924	14,72
2006	2.771	21,20
2007	2.172	16,62
2008	3.564	27,27

Fuente : Dirección Nacional de Prevención del INDECI
Elaboración : Oficina de Estadística y Telemática del INDECI

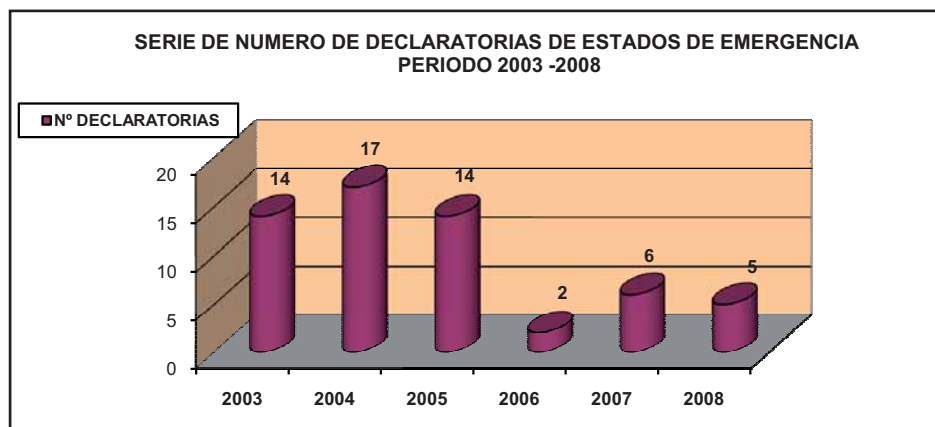




6.6.4 SERIE DE DECLARATORIAS DE ESTADOS DE EMERGENCIA 2003 - 2008

AÑOS	Nº DECLARATORIAS	MOTIVO
TOTAL NACIONAL	58	
2003	14	FENOMENOS METEOROLOGICOS
2004	17	FENOMENOS METEOROLOGICOS (HELADAS); SEQUIAS; NEVADAS
2005	14	SEQUIAS; DESLIZAMIENTO; INCENDIO FORESTAL; HELADA; SISMO; EROSION
2006	2	EMISION DE GASES DEL VOLCAN UBINAS; PRECIPITACIONES PLUVIALES
2007	6	FUERTES LLUVIAS E INUNDACIONES; PRESENCIA DE HELADAS, GRANIZADAS Y VERANILLO; INUNDACIONES; SEQUIAS; BAJAS TEMPERATURAS (FRIAJE)
2008	5	PRECIPITACIONES PLUVIALES, BAJAS TEMPERATURAS, FALLA GEOLÓGICA

Fuente: Oficina de Asesoría Jurídica del INDECI
Elaboración: Oficina de Estadística y Telemática del INDECI





COMPENDIO ESTADÍSTICO DE PREVENCIÓN Y ATENCIÓN DE DESASTRES 2008



LEGISLACION VIGENTE

VII





7.1 LEGISLACION VIGENTE SOBRE DEFENSA CIVIL AL 2008

A. SISTEMA NACIONAL DE DEFENSA CIVIL (SINADECI)

- a) **Ley del Sistema Nacional de Defensa Civil**
(Decreto Ley N° 19338 de fecha 28.MAR.1972)

Modificatorias y Ampliatorias:

- Decreto Legislativo N° 442 de fecha 27.SET.1987
- Decreto Legislativo N° 735 de fecha 11.DIC.1991
- Decreto Legislativo N° 905 de fecha 03.JUN.1998

- b) **Reglamento de la Ley del Sistema Nacional de Defensa Civil**
(Decreto Supremo N° 005-88-SGMD de fecha 17.MAY.1988)

Modificatorias y ampliatorias:

- Decreto Supremo N° 031-99-PCM de fecha 08.SET.1999
- Decreto Supremo N° 058-2001-PCM de fecha 17.MAY.2001
- Decreto Supremo N° 069-2005-PCM de fecha 14.SET.2005

B. INSTITUTO NACIONAL DE DEFENSA CIVIL (INDECI)

- a) **Reglamento de Organización y Funciones del Instituto Nacional de Defensa Civil**
(Decreto Supremo N° 059-2001-PCM de fecha 22.MAY.2001)

Modificatorias y ampliatorias:

- Decreto Supremo N° 005-2003-PCM de fecha 07.ENE.2003
- Decreto Supremo N° 095-2005-PCM de fecha 06.DIC.2005

- b) **Cuadro para Asignación de Personal del INDECI (CAP-INDECI)**
(Resolución Suprema N° 241-2003-PCM de fecha 12.AGO.2003)

- c) **Texto Unico de Procedimientos Administrativos del INDECI (TUPA INDECI)**
(Decreto Supremo N° 075-2005-PCM de fecha 28.SET.2005)

Modificatorias:

- Resolución Ministerial N° 454-2005-PCM de fecha 30.DIC.2005
- Resolución Ministerial N° 071-2007-PCM de fecha 06.MAR.2007
- Resolución Ministerial N° 425-2007-PCM de fecha 26.DIC.2007

C. INSPECCIONES TECNICAS DE SEGURIDAD EN DEFENSA CIVIL

- a) **Reglamento de Inspecciones Técnicas de Seguridad en Defensa Civil**
(Decreto Supremo N° 066-2007-PCM de fecha 04.AGO.2007)

7.2 ORGANOS DESCONCENTRADOS DEL INDECI

Dirección Regional INDECI – Norte (DRI-N)

Sede : Ciudad de Piura
Jurisdicción originaria : Piura
Facultad de supervisión : Tumbes
Lambayeque
Cajamarca
La Libertad
Amazonas



Dirección Regional INDECI – Costa centro (DRI-CC)

Sede : Ciudad de Lima
Jurisdicción originaria : Lima (incluye Callao)
Facultad de supervisión : Ancash
Ica

Dirección Regional INDECI – Sierra Centro (DRI-SC)

Sede: Ciudad de Huancayo
Jurisdicción originaria : Junín y Pasco
Facultad de supervisión : Huancavelica
Ayacucho

Dirección Regional INDECI – Sur (DRI-S)

Sede: Ciudad de Arequipa
Jurisdicción originaria : Arequipa
Facultad de supervisión : Puno
Tacna
Moquegua

Dirección Regional INDECI – Sur Oriente (DRI-SO)

Sede: Ciudad de Cusco
Jurisdicción originaria : Cusco y Apurímac
Facultad de supervisión : Madre de Dios

Dirección Regional INDECI – Nor Oriente (DRI-NO)

Sede: Ciudad de Tarapoto
Jurisdicción originaria : San Martín y Huánuco
Facultad de supervisión : Loreto
Ucayali

Fuentes:

- a) Resolución Jefatural N° 291-2008-INDECI, 31 Julio 2008.
- b) Directiva N° 007-2008-INDECI/4.0 "Organización y Funciones de los Organos Desconcentrados del Instituto Nacional de defensa Civil"





COMPENDIO ESTADÍSTICO DE PREVENCIÓN Y ATENCIÓN DE DESASTRES 2008



GLOSARIO DE TÉRMINOS

VIII





8.1 SIGLAS UTILIZADAS

CAPRADE.-	Comité Andino de Prevención y Atención de Desastres.
CDDC.-	Comité Distrital de Defensa Civil
CMPAD.-	Comisión Multisectorial de Prevención y Atención de Desastres
CONACS.-	Consejo Nacional de Camélidos Sudamericanos
CONIDA.-	Comisión Nacional de Investigación y Desarrollo Aeroespacial
CONAM.-	Consejo Nacional del Ambiente
CPDC.-	Comité Provincial de Defensa Civil
CPM.-	Centro Poblado Menor
CRDC.-	Comité Regional de Defensa Civil
DRDC.-	Dirección Regional de Defensa Civil
D.S.-	Decreto Supremo
D.U.-	Decreto de Urgencia
EIA.-	Estudio de Impacto Ambiental
FAP.-	Fuerza Aérea del Perú
GIRED.-	Grupo de Intervención Rápida en Emergencias y Desastres
INDECI.-	Instituto Nacional de Defensa Civil
INRENA.-	Instituto Nacional de Recursos Naturales
IMARPE.-	Instituto del Mar del Perú
IGN.-	Instituto Geográfico Nacional
IGP.-	Instituto Geofísico del Perú
INADE.-	Instituto Nacional de Desarrollo
INGEMMET.-	Instituto Geológico Minero y Metalúrgico
ITSDC.-	Inspección Técnica de Seguridad en Defensa Civil
MIMDES.-	Ministerio de la Mujer y Desarrollo Social
MINAG.-	Ministerio de Agricultura
MINCETUR.-	Ministerio de Comercio Exterior y Turismo
MININTER.-	Ministerio de Interior
MINSA.-	Ministerio de Salud
PAMA.-	Programa de Adecuación de Manejo Ambiental
PCM.-	Presidencia de Consejo de Ministro
PCS.-	Programa de Ciudades Sostenibles
PMA.-	Programa Mundial de Alimentos



- PNP.-** Policía Nacional del Perú
- PREDES.-** Centro de Estudios y Prevención de Desastres
- PREDECAN.-** Proyecto Apoyo a la Prevención de Desastres en la Comunidad Andina
- PRONAA.-** Programa Nacional de Asistencia Alimentaria
- SENAMHI.-** Servicio Nacional de Meteorología e Hidrología del Perú
- SENASA.-** Servicio de Sanidad Animal
- SIAPAD.-** Sistema de Información Andino para Prevención Atención de Desastres
- SINPAD.-** Sistema de Información Nacional de Prevención y Atención de Desastres. (ojo se agregó)
- SINADECI.-** Sistema Nacional de Defensa Civil
- SUNAT.-** Superintendencia Nacional de Administración Tributaria
- TM.-** Tonelada Métrica
- USAID.-** Agencia de los Estados Unidos para el Desarrollo Internacional



8.2 DEFINICION DE TERMINOS

ALERTA TEMPRANA.- Provisión de información oportuna y eficaz a través de instituciones identificadas, que permiten a individuos expuestos a un peligro, la toma de acciones para evitar o reducir su riesgo y su preparación para una respuesta efectiva

AFECTADO.- Persona, animal, territorio o infraestructura que sufre perturbación en su ambiente por efectos de un fenómeno. Puede requerir de apoyo inmediato para eliminar o reducir las causas de la perturbación para la continuación de la actividad normal.

ATENCIÓN DE LA EMERGENCIA.- Acción de asistir a las personas que se encuentran en una situación de peligro inminente o que hayan sobrevivido a los efectos devastadores de un fenómeno natural o inducido por el hombre. Básicamente consiste en la asistencia de techo, abrigo y alimento así como la recuperación provisional (rehabilitación) de los servicios públicos esenciales.

CIUDADES SOSTENIBLES.- El concepto de “desarrollo urbano sostenible” implica un manejo adecuado en el tiempo de la relación entre “desarrollo urbano y medio ambiente”, cuyo equilibrio garantiza la estabilidad de la población en un espacio geográfico. En esta perspectiva, el desarrollo de un asentamiento supone el acondicionamiento del medio ambiente natural.

COMISION MULTISECTORIAL DE PREVENCIÓN Y ATENCIÓN DE DESASTRES (CMPAD).- Creada por Decreto Supremo N° 081-2002-PCM, y es la encargada de coordinar, evaluar, priorizar y supervisar las medidas de prevención de daños, atención y rehabilitación en las zonas del país que se encuentren en peligro inminente o afectados por desastres de gran magnitud. Está presidida por el presidente del consejo de Ministros e integrada por todos los ministros. El INDECI, actúa como Secretaría Técnica.

CENTRO DE OPERACIONES DE EMERGENCIA (COE).- Área física implementada, que emplea el Comité de Defensa Civil para coordinar, dirigir y supervisar las operaciones para la atención de la emergencia, exhibir la información clara de las acciones, de las evaluaciones de daños y de las necesidades determinadas por el Comité de Defensa Civil.

DAMNIFICADO.- Persona afectada parcial o íntegramente por una emergencia o desastre y que ha sufrido daño o perjuicio a su salud o en sus bienes, en cuyo caso generalmente ha quedado sin alojamiento o vivienda en forma total o parcial, permanente o temporalmente, por lo que recibe refugio y ayuda humanitaria temporales. No tiene capacidad propia para recuperar el estado de sus bienes y patrimonio.

DEFENSA CIVIL (DC).-Conjunto de medidas permanentes destinadas a prevenir, reducir, atender y reparar los daños a las personas y bienes, que pudieran causar o causen los desastres o calamidades.

DIRECCIONES REGIONALES DE DEFENSA CIVIL (DDRR).- Órganos desconcentrados del INDECI que apoyan, asesoran y propician la coordinación e interrelación de los Comités y Oficinas de Defensa Civil en su jurisdicción. Adicionalmente, administran los recursos del INDECI destinados a la atención de las emergencias y supervisan y autorizan el empleo de los recursos en custodia por las autoridades del SINADECI, que contienen los almacenes adelantados dentro de su respectiva área geográfica.

EMERGENCIA.- Estado de daños sobre la vida, el patrimonio y el medio ambiente ocasionados por la ocurrencia de un fenómeno natural o tecnológico que altera el normal desenvolvimiento de las actividades de la zona afectada.

ESTIMACIÓN DE RIESGO.- Es el conjunto de acciones y procedimientos que se realizan en un área conocida, a fin de levantar información sobre la identificación de los peligros naturales y/o inducidos por el hombre y el análisis de vulnerabilidades, para determinar o calcular el riesgo esperado (probabilidad de daños: pérdida de vida e infraestructura).

EVALUACIONES DE RIESGO.- Es el conjunto de acciones y procedimientos que se realizan “in situ”, a fin de levantar la información sobre la identificación de los peligros, el análisis de las condiciones de vulnerabilidad y cálculo del riesgo con la finalidad de recomendar las medidas de prevención.

EVALUACIÓN DE DAÑOS Y ANALISIS DE NECESIDADES.- Identificación y registro cualitativo y cuantitativo de la extensión, gravedad y localización de los efectos de un evento adverso. Es parte de la evaluación o estimación de riesgo.



FENÓMENO INDUCIDO.- Además del fenómeno natural, existe el fenómeno tecnológico o inducido o antrópico, producido por la actividad del hombre. Llámense incendios, accidentes, derrame de sustancia nociva, contaminación y otros.

FENÓMENO NATURAL.- Todo lo que ocurre en la naturaleza, puede ser percibido por los sentidos y ser objeto del conocimiento. Se clasifican en: fenómenos generados por procesos dinámicos en el interior de la tierra; fenómenos generados por procesos dinámicos en la superficie de la tierra; fenómenos meteorológicos o hidrológicos; fenómenos de origen biológico.

INSPECCIONES TÉCNICAS DE SEGURIDAD EN DEFENSA CIVIL (ITSDC).- Conjunto de procedimientos y acciones que realizan los Inspectores de Seguridad autorizados por el INDECI, con el fin de evaluar las condiciones de seguridad que presentan las edificaciones, recintos e instalaciones de todo tipo; donde residan, trabajen o concurra público; así como de las zonas geográficas y el ecosistema a fin de prevenir siniestros o desastres que afecten a personas, su patrimonio o su medio ambiente.

ITSDC A SOLICITUD DE PARTE.- Es aquella inspección que se realiza a solicitud de las personas naturales y/o jurídicas, privadas o públicas. Dichas inspecciones tienen un costo que varía de acuerdo a las escalas que se especifican en el TUPA.

ITSDC DE OFICIO.- Es aquella inspección que realizan los órganos del SINADECI, sobre los bienes que son objeto de inspección, a fin de verificar las condiciones de seguridad o cuando existe de por medio una denuncia o un riesgo eminente que pone en peligro la vida o salud de los ocupantes de una edificación, recinto o zona geográfica, así como el ambiente por degradación o contaminación. Este tipo de inspección es a criterio de la entidad y no tiene costo.

INSTITUTO NACIONAL DE DEFENSA CIVIL (INDECI).- Organismo central, rector y conductor del SINADECI, encargado de la organización de la población, coordinación, planeamiento y control de las actividades de Defensa Civil.

NIVELES DE RIESGO

Alto Riesgo de Colapso (A).- Edificaciones que presentan daños severos en la estructura lo cual compromete la estabilidad de la construcción.

Mediano Riesgo de Colapso (B).- Edificaciones que presentan daños en paredes y techos comprometiendo parcialmente la estabilidad de la estructura.

Bajo Riesgo de Colapso (C).- Edificaciones que presentan daños menores que no han afectado la estabilidad de estructura, regularmente tienen problemas de humedad y/o fisuras. Se requiere realizar trabajos de mantenimiento y reparaciones simples.

PELIGRO.- Probabilidad de ocurrencia de un fenómeno natural o tecnológico potencialmente dañino, para un período específico y una localidad o zona conocidas. Se identifica, en la mayoría de los casos, con el apoyo de la ciencia y tecnología.

PLAN DE OPERACIONES DE EMERGENCIA.- Es un plan que organiza la preparación y la respuesta a la emergencia, considerando los riesgos del área bajo su responsabilidad y los medios disponibles en el momento. Este Plan es evaluado periódicamente mediante simulaciones y simulacros. Se emite a nivel Nacional, Sectorial, Regional, Provincial y Distrital.

REMPE.- Registro de Emergencias y peligros realizada por los Comités de Defensa Civil en todo nivel y que inicialmente era denominado SINPAD.

RIESGO.- Estimación o evaluación matemática de pérdidas de vidas, de daños a los bienes materiales, a la propiedad y economía, para un período específico y área conocidos, de un evento específico de emergencia. Se evalúa en función del peligro y la vulnerabilidad.

SISMO.- Liberación súbita de energía generada por el movimiento de grandes volúmenes de roca en el interior de la tierra, entre su corteza y manto superior, que se propagan en forma de vibraciones a través de las diferentes capas terrestres

SISMO INDUCIDO.- Es el sismo resultante de las actividades propias del hombre (actividades antrópicas), tales como explotación de gas o petróleo del subsuelo; actividades mineras, etc.



SISTEMA NACIONAL DE DEFENSA CIVIL (SINADECI).- Conjunto interrelacionado de organismos del sector público y no público, normas, recursos y doctrinas; orientados a la protección de la población, normas, recursos y doctrinas; orientados a la protección de la población en casos de desastres de cualquier índole u origen; mediante la prevención de daños, prestando ayuda adecuada hasta alcanzar las condiciones básicas de rehabilitación, que permitan el desarrollo continuo de las actividades de la zona.

SISTEMA NACIONAL DE INFORMACIÓN PARA PREVENCIÓN Y ATENCIÓN DE DESASTRES (SINPAD).- Portal Web que contiene información de las Instituciones componentes del SINADECI relacionada a la defensa civil y que actúa de facilitador de información sobre temas de prevención y atención de desastres.

TEMBLOR.- Es el movimiento sísmico con intensidad entre los grados III, IV y V de La escala de Mercalli Modificada (MM).

TERREMOTO.- Convulsión de la superficie terrestre ocasionada por la actividad tectónica o por fallas geológicas activas. La intensidad es generalmente mayor de VI y VII grados de la escala Mercalli Modificada (MM).

TORMENTA TROPICAL.- Sistema de baja presión, perturbación con vientos entre 50 y 100 km./Hora, acompañado de fuertes tempestades y precipitación. Se presenta ocasionalmente en la zona amazónica.

TSUNAMI.- Nombre japonés que significa “ola de puerto”. Onda marina producida por un desplazamiento vertical del fondo marino, como resultado de un terremoto superficial, actividad volcánica o deslizamientos de grandes volúmenes de material de la corteza en las pendientes de las fosa marina. Se puede considerar la fase final de un maremoto al llegar a la costa. El Centro Internacional de Alerta de Tsunami en Honolulu, Hawaii, EUA ha adoptado el término para todo el fenómeno el maremoto – tsunami.

VENDAVAL.- Vientos fuertes asociados generalmente con la depresión y tormenta tropicales. Hay vientos locales asociados con otros factores meteorológicos adicionales, entre ellos la fuerte diferencia de temperaturas ambientales entre el mar y los continentes. Un ejemplo de estos vientos locales son los vientos de Paracas en la costa de Ica.

VIVIENDAS EN RIESGO DE COLAPSO.- Edificaciones que presentan daños a nivel estructural y que por su condición de precariedad pueden presentar derrumbes y poner en peligro la vida de las personas. Para ello se ha considerado en los estudios a corralones, callejones, quintas, conventillos, solares, etc.

VULNERABILIDAD.- Grado de resistencia y/o exposición de un elemento o conjunto de elementos frente a la ocurrencia de un peligro. Puede ser: física, social, económica, cultural, institucional y otros.

ZONA DE CONVERGENCIA INTERTROPICAL.- Perturbaciones Tropical y Subtropical, próxima al Ecuador Geográfico, generada por la convergencia de los vientos alisios de los hemisferios sur y norte. Constituye la fuente de precipitaciones en la región tropical y subtropical.

ZONIFICACIÓN SÍSMICA.- División y clasificación en áreas de la superficie terrestre de acuerdo a sus vulnerabilidades frente a un movimiento sísmico actual o potencial, de una región o un país.

Fuente: Dirección Nacional de Educación y Capacitación del INDECI



COMPENDIO ESTADÍSTICO 2008

INSTITUTO NACIONAL DE DEFENSA CIVIL

JEFE DEL INDECI : General de División EP "R"
LUIS F. PALOMINO RODRÍGUEZ

SUB – JEFE DEL INDECI : Crl. Ing. EP "R"
CIRO MOSQUEIRA LOVÓN

OFICINA DE ESTADÍSTICA Y TELEMÁTICA

JEFE DE OFICINA : Ing.
LUIS DARIO MALDONADO GONZALEZ

JEFE DE ÁREA DE ESTADÍSTICA: Lic. Mg.
SANTIAGO MONTENEGRO CANARIO

PROFESIONALES DEL ÁREA : Bach. en Estadística
YOLANDA CONTRERAS ESTRADA

Ing. Agrónomo
JORGE SAENZ YAYA

Bach. en Estadística
VIVIAN CHAVEZ CERNA

PERSONAL DE APOYO : Diseñador Gráfico.
MARKO LAZO DE LA VEGA ROSAS
Diseñador de carátula y contra-carátula

Lic.
JOSE VISALOT TRUJILLO
Sistema de Información para la Prevención y
Atención de Desastres – SINPAD

Ing. Geógrafo
ENRIQUE LLOCLLA GONZALES
Sistema de Información Geográfica