



MUNICIPALIDAD DISTRITAL DE YUNGAR

PLAN DE PREVENCIÓN Y REDUCCIÓN DEL RIESGO DE DESASTRES ANTE INCENDIOS FORESTALES, DISTRITO DE YUNGAR, PROVINCIA DE CARHUAZ, DEPARTAMENTO DE ÁNCASH

2025-2030

MUNICIPALIDAD DISTRITAL DE YUNGAR
CARHUAZ - ÁNCASH
Ing. *[Signature]*
DNI 488717
JEFE DE PROCESOS LEGALES

MUNICIPALIDAD DISTRITAL DE YUNGAR
CARHUAZ - ÁNCASH
Ing. *[Signature]*
DNI 70479630
JEFE DE DESARROLLO SOCIAL

MUNICIPALIDAD DISTRITAL DE YUNGAR
CARHUAZ - ÁNCASH
Ing. *[Signature]*
DNI 9432
JEFE DE DEFENSA CIVIL



MUNICIPALIDAD DISTRITAL DE YUNGAR
CARHUAZ - ÁNCASH
[Signature]
Silvino Nazario Ramirez Giraldo
DNI 42900910
ALCALDE

MUNICIPALIDAD DISTRITAL DE YUNGAR
CARHUAZ - ÁNCASH
[Signature]
C.P.C. Alejandro Orosopoma Yanina Melisa
DNI 70787827
GERENTE MUNICIPAL

MUNICIPALIDAD DISTRITAL DE YUNGAR
CARHUAZ - ÁNCASH
[Signature]
C.P.C. Mario Suarez Sanchez
DNI 3106704 MAT 06-615
Asesor Contable
Oficina Presupuesto y Contabilidad

Ing. Maximiliano E. Ramirez Quito
EVALUADOR DEL RIESGO DE DESASTRES
R.J. Nº 047-2020-CENEPREDIJ
CIP Nº 212866

MUNICIPALIDAD DISTRITAL DE YUNGAR
CARHUAZ - ÁNCASH
Ing. *[Signature]*
DNI 70479630
JEFE DE DESARROLLO SOCIAL

MUNICIPALIDAD DISTRITAL DE YUNGAR
CARHUAZ - ÁNCASH
Ing. *[Signature]*
DNI 70548575 Reg. Unif. De Coleg. N° 40095
TESORERO



INTEGRANTES DEL GRUPO DE TRABAJO PARA LA GESTIÓN DEL RIESGO DE DESASTRES

Resolución de Alcaldía N° 27-2024-MDY/A

- ✓ **Alcalde-Presidente del GTGRD**
- ✓ **Gerente Municipal**
- ✓ **Oficina de Unidad de Logística y Patrimonio**
- ✓ **Oficina de Tesorería y OPMI**
- ✓ **Oficina de Recursos Humanos**
- ✓ **Oficina de Servicios Públicos**
- ✓ **Oficina de Desarrollo Urbano Rural y Obras**

MUNICIPALIDAD DISTRICTAL DE YUNGAR
CARHUAZ - ANCASH
C.P.C. Loli Giraldo Neyser T
DNI: 45503610
JEFE DE DESARROLLO ECONOMICO

MUNICIPALIDAD DISTRICTAL DE YUNGAR
CARHUAZ - ANCASH
Ing. Nestor Roberto Trujillo Gamarra
CIP: 165641 DNI: 43537589
JEFE DE DESARROLLO URBANO RURAL Y OBRAS

MUNICIPALIDAD DISTRICTAL DE YUNGAR
CARHUAZ - ANCASH
Silvino Nazario Ramirez Giraldo
DNI: 42900910
ALCALDE

INTEGRANTES DEL EQUIPO TÉCNICO

Resolución de Alcaldía N° 089-2025-MDY/A

- ✓ **Responsable del Área de Defensa Civil**
- ✓ **Jefe de la Unidad de Logística y Patrimonio**
- ✓ **Jefe de Planificación, Presupuesto y OPI**
- ✓ **Jefe del Área de Desarrollo Económico y Administración Tributaria**
- ✓ **Jefe del Área de Servicios Públicos, Desarrollo Social y Conservación Del Ambiente**
- ✓ **Jefe de la Área de Desarrollo Urbano, Rural e Infraestructura.**

MUNICIPALIDAD DISTRICTAL DE YUNGAR
CARHUAZ - ANCASH
Alejandro Ocasio Yanina Melisa
DNI: 70787827
GERENTE MUNICIPAL

MUNICIPALIDAD DISTRICTAL DE YUNGAR
CARHUAZ - ANCASH
Lic. Loli Giraldo Neyser T
DNI: 45503610
JEFE DE DESARROLLO SOCIAL

ASISTENCIA TECNICA - CENEPRED

✓ **Ing. Harol Max Sifuentes Peramas**
Coordinador de Enlace Regional en Ancash
CENEPRED.

MUNICIPALIDAD DISTRICTAL DE YUNGAR
CARHUAZ - ANCASH
C.P.C. Mario Eloy Suarez Sanchez
DNI: 4652704 MAT: 06-615
Oficina Presupuesto y Contabilidad

MUNICIPALIDAD DISTRICTAL DE YUNGAR
CARHUAZ - ANCASH
Jordy Paul Nojahuena León
DNI: 70648575 Reg. Univ. de Coleg N° 40095
TESORERO

MUNICIPALIDAD DISTRICTAL DE YUNGAR
CARHUAZ - ANCASH
Bianca Elizabeth Cerna Huerta
DNI: 46871731
OFICINA DE RECURSOS HUMANOS

MUNICIPALIDAD DISTRICTAL DE YUNGAR
CARHUAZ - ANCASH
Econ. Mariela Magdalena Mendoza Casitit
CEA: 0438
UNIDAD FORMULADORA: DEFENSA CIVIL



Plan de prevención y reducción de riesgos de desastres del distrito de Yungar 2025-2030

Tabla de contenido

PRESENTACIÓN	7
INTRODUCCIÓN	8
CAPITULO I. ASPECTOS GENERALES	9
1.1. Marco Legal y Normativo	9
1.1.1. Marco Internacional	9
1.1.2. Marco Nacional	9
1.1.3. Marco local	11
1.2. Metodología	12
1.3. Características del ámbito de estudio	14
1.3.1. Ubicación geográfica	14
1.3.2. Vías de acceso	18
1.3.3. Aspecto social	19
1.3.4. Aspectos económicos	31
1.3.5. Aspectos físicos	33
1.3.6. Aspectos ambientales	42
CAPITULO II. DIAGNÓSTICO DE LA GESTIÓN DE RIESGO DE DESASTRES	45
2.1. Análisis Institucional de la Gestión de Riesgo de desastres	45
2.1.1. Situación de la Gestión de Riesgo de Desastres	50
2.1.2. Capacidad Operativa Institucional de la Gestión de Riesgo de Desastres	53
2.2. Análisis del Riesgo de Desastres	53
2.2.1. Identificación de Peligros en el ámbito	56
2.2.2. Zonas críticas por peligro ante incendios forestales	69
2.2.3. Escenarios de riesgo por peligro	75
CAPITULO III. FORMULACIÓN DEL PLAN DE PREVENCIÓN Y REDUCCIÓN DE RIESGO DE DESASTRES	75
3.1. Objetivos	75
3.1.1. Objetivo General	75
3.1.2. Objetivo Específico	75
3.2. Articulación del Plan	77
3.3. Acciones Estratégicas	78
3.3.1. Roles Institucionales	80
3.3.2. Ejes y Prioridades	83
3.3.3. Implementación de medidas estructurales	84
3.3.4. Implementación de medidas no estructurales	86
3.4. Programación	86
3.4.1. Matriz de acciones, metas, indicadores, responsables	90
3.4.2. Programación de inversiones	95
CAPITULO IV. IMPLEMENTACIÓN DEL PLAN	95
4.1. Financiamiento	95
4.2. Seguimiento y Monitoreo	96
4.3. Evaluación	97
ANEXOS	97
ANEXO N° 1	97
RESOLUCION DE CONFORMACION DEL GRUPO DE TRABAJO PARA LA GRD DE LA MUNICIPALIDAD DISTRITAL DE YUNGAR	99
ANEXO N° 2	99

MUNICIPALIDAD DISTRITAL DE YUNGAR
CARHUAZ - ANCASH
Econ. Martine Magallanes Mendoza Cusi
UNIDAD FORMULADORA

MUNICIPALIDAD DISTRITAL DE YUNGAR
CARHUAZ - ANCASH
Jordy Paul Noriega León
DNI: 70548575 Reg. Ofic. Coleg. N° 40095
TESORERO

MUNICIPALIDAD DISTRITAL DE YUNGAR
CARHUAZ - ANCASH
C.P.C. Mario Eloy Suarez Sanchez
DNI: 3165745 MAT. 06-015
Asesor Externo
Oficina Presupuesto y Contabilidad

Página 3 de 128
MUNICIPALIDAD DISTRITAL DE YUNGAR
CARHUAZ - ANCASH
C.P.C. Loli Giraldo Neyser T
DNI: 45503610
JEFE DE DESARROLLO ECONOMICO



Plan de prevención y reducción de riesgos de desastres del distrito de Yungar 2025-2030

RESOLUCION DE CONFORMACION DEL EQUIPO TECNICO DEL GRUPO DE TRABAJO PARA LA ELABORACION DEL PPRD.....	99
ANEXO N° 3	101
FICHAS DE IDENTIFICACION DE ZONAS CRITICAS POR EL PELIGRO DE INCENDIOS FORESTALES	101
ANEXO N° 4	109
FICHAS TECNICAS DE PROYECTOS/ACTIVIDADES.....	109
ANEXO N° 5	116
REGISTROS FOTOGRAFICOS DE LAS ACTIVIDADES PARA LA ELABORACION DEL PPRD Y ASISTENCIAS TECNICAS IMPARTIDAS POR CENEPRED	116
ANEXO N° 6	120
MAPAS TEMATICOS	120
ANEXO N° 7	127
FUENTES DE INFORMACION.....	127

MUNICIPALIDAD DISTRICTAL DE YUNGAR
CARHUAZ - ANCASH
Ing. Maximiliano F. Ramirez Quinto
CIP: 165641 DNI: 43537583
JEFE DE DESARROLLO URBANO RURAL Y OBRAS

MUNICIPALIDAD DISTRICTAL DE YUNGAR
CARHUAZ - ANCASH
Silvino Nazario Ramirez Giraldo
DNI: 42900910
ALCALDE

INDICE DE MAPAS

Mapa N°1. Ubicación	17
Mapa N°2. Distribución de los centros poblados	17
Mapa N°3. Vías de transporte	17
Mapa N°4. Establecimientos de salud	24
Mapa N°5. Instituciones educativas	26
Mapa N°6. Clasificación climática	34
Mapa N°7. Hidrografía	35
Mapa N°8. Unidades Geológicas	36
Mapa N°9. Unidades geomorfológicas	38
Mapa N°10. Cobertura vegetal	40
Mapa N°11. Ecosistemas	41
Mapa N°12. Pendientes	42
Mapa N°13. Zonas críticas consideradas para Incendios Forestales	69
Mapa N°14. Susceptibilidad ante Incendios Forestales	70
Mapa N°15. Elementos expuestos para el peligro de Incendios Forestales	71
Mapa N°16. Escenarios de riesgo ante Incendios Forestales	72

MUNICIPALIDAD DISTRICTAL DE YUNGAR
CARHUAZ - ANCASH
C.P.C. Loli Giraldo Neyser I
DNI: 45503610
JEFE DE DESARROLLO ECONOMICO

MUNICIPALIDAD DISTRICTAL DE YUNGAR
CARHUAZ - ANCASH
C.P.C. Vicente Filomeno Torres Mallqui
DNI: 46321960 MAT: N° 06-2243
AREA DE ABASTECIMIENTO

Ing. Maximiliano F. Ramirez Quinto
EVALUADOR DEL RIESGO DE DESASTRES
CIP: N° 847200 CENEPRED
CIP: N° 212868

MUNICIPALIDAD DISTRICTAL DE YUNGAR
CARHUAZ - ANCASH
Edu. Loli Guerrero Eber Wilmer
DNI: 70479630
JEFE DE DESARROLLO SOCIAL

MUNICIPALIDAD DISTRICTAL DE YUNGAR
CARHUAZ - ANCASH
Blanca Elizabeth Cerna Huerta
DNI: 46871731
RECURSOS HUMANOS

MUNICIPALIDAD DISTRICTAL DE YUNGAR
CARHUAZ - ANCASH
Jordy Paul Norabuena León
DNI: 70546575 Reg. Unif. De Coleg. N° 40095
TESORERO

MUNICIPALIDAD DISTRICTAL DE YUNGAR
CARHUAZ - ANCASH
C.P.C. Alejandro Cerospoma Yanina Melisa
DNI: 70737827
GERENTE MUNICIPAL

MUNICIPALIDAD DISTRICTAL DE YUNGAR
CARHUAZ - ANCASH
C.P.C. Mario Eloy Suarez Sanchez
DNI: 31652704 MAT: 06-615
Asesor Externo
Oficina Presupuesto Y Contabilidad

MUNICIPALIDAD DISTRICTAL DE YUNGAR
CARHUAZ - ANCASH
Econ. Mariela Mayda Mendoza Laus
C.A. 0498
UNIDAD FORMULADORA: DEFENSA CIVIL



Plan de prevención y reducción de riesgos de desastres del distrito de Yungar 2025-2030

ÍNDICE DE GRÁFICAS

Gráfica N°1.	Metodología para la formulación del plan	12
Gráfica N°2.	Población por genero	20
Gráfica N°3.	Población económicamente activa	32
Gráfica N°4.	Frecuencia de recojo de residuos solidos municipales	43
Gráfica N°5.	Indicadores de los residuos sólidos	44
Gráfica N°6.	Organigrama Funcional de la Municipalidad Distrital de Yungar	49
Gráfica N°7.	Tendencia de asignación presupuestal – PP0068 (2020-2025)	53
Gráfica N°8.	Causas de un incendio forestal	54

MUNICIPALIDAD DISTRITAL DE YUNGAR
CARHUAZ - ANCASH
C.P.C. Loli Giraldo Neyser
DNI: 45503610
JEFE DE DESARROLLO ECONOMICO

MUNICIPALIDAD DISTRITAL DE YUNGAR
CARHUAZ - ANCASH
Ing. Nestor Roberto Trujillo Gamarra
CIP: 185641 DNI: 43537583
JEFE DE DESARROLLO URBANO RURAL Y OBRAS

ÍNDICE DE TABLAS

Tabla N°1.	Coordenadas geográficas	14
Tabla N°2.	Limites del distrito de Yungar	14
Tabla N°3.	Centros poblados del distrito de Yungar	16
Tabla N°4.	Acceso al distrito	18
Tabla N°5.	Vías de transporte	18
Tabla N°6.	Población	19
Tabla N°7.	Población por género y grupo etario	20
Tabla N°8.	Población de los centros poblados	21
Tabla N°9.	Densidad poblacional	22
Tabla N°10.	Establecimientos de salud	23
Tabla N°11.	Tipos de afiliación de salud	23
Tabla N°12.	Instituciones educativas	25
Tabla N°13.	Material predominante en paredes	26
Tabla N°14.	Material predominante en techos	27
Tabla N°15.	Material predominante en pisos	28
Tabla N°16.	Tipo de procedencia de agua	28
Tabla N°17.	Servicios higiénicos	29
Tabla N°18.	Servicio de alumbrado eléctrico por red pública	29
Tabla N°19.	Programas sociales en Yungar	31
Tabla N°20.	Población económicamente activa de 14 a más años de edad	31
Tabla N°21.	Pobreza Monetaria Total, ubicación del distrito por nivel de pobreza total,	33

MUNICIPALIDAD DISTRITAL DE YUNGAR
CARHUAZ - ANCASH
Silvino Nazario Ramirez Giraldo
DNI: 42900910
ALCALDE

MUNICIPALIDAD DISTRITAL DE YUNGAR
CARHUAZ - ANCASH
Bianco Nazareth Cerna Huerta
DNI: 46871731
COORDINADORA DE RECURSOS HUMANOS

MUNICIPALIDAD DISTRITAL DE YUNGAR
CARHUAZ - ANCASH
C.P.C. Vicente Milomero Torres Mallqui
DNI: 43321060 MAT. N° 06-2273
AREA DE ABASTECIMIENTO

Ing. Maximiliano F. Ramirez Quito
EVALUADOR DEL RIESGO DE DESASTRES
R.A. N° 047-2020-CENEPREDH
CIP N° 212886

MUNICIPALIDAD DISTRITAL DE YUNGAR
CARHUAZ - ANCASH
Lic. Loli Guerrero Eber Wilmer
DNI: 70479630
JEFE DE DESARROLLO SOCIAL

MUNICIPALIDAD DISTRITAL DE YUNGAR
CARHUAZ - ANCASH
C.P.C. Alejandra Octaviana Yanina Melisa
DNI: 70787827
GERENTE MUNICIPAL

MUNICIPALIDAD DISTRITAL DE YUNGAR
CARHUAZ - ANCASH
Jorge Paul Norambuena León
DNI: 6548575 Reg. Únic. De Coleg. N° 40095
TESORERO

MUNICIPALIDAD DISTRITAL DE YUNGAR
CARHUAZ - ANCASH
C.P.C. Mario Ray Suarez Sanchez
DNI: 3185270 MAT. 06-615
Agente Externo
Oficina Presupuesto Y Contabilidad



Plan de prevención y reducción de riesgos de desastres del distrito de Yungar 2025-2030

Tabla N°22.	Clasificación climática	33
Tabla N°23.	Red hidrográfica	34
Tabla N°24.	Unidades Geológicas	36
Tabla N°25.	Unidades geomorfológicas	37
Tabla N°26.	Cobertura vegetal	39
Tabla N°27.	Ecosistemas	40
Tabla N°28.	Pendientes	42
Tabla N°29.	Instrumentos de Gestión – M.D. Yungar	48
Tabla N°30.	Recursos Humanos	50
Tabla N°31.	Recursos Logísticos	51
Tabla N°32.	Recursos Financieros Asignados al PP 0068 al año 2025	51
Tabla N°33.	Recursos Financieros ejecutados en el PP 0068 del 2020 al 2025	52
Tabla N°34.	Registro de ocurrencia de peligros del periodo 2003 – 2025 según SINPAD	53
Tabla N°35.	Zonas críticas ante Incendios Forestales	65
Tabla N°36.	Niveles de Susceptibilidad ante Incendios Forestales	70
Tabla N°37.	Elementos expuestos en las zonas críticas identificadas	71
Tabla N°38.	Nivel de riesgo de viviendas ante incendios forestales	73
Tabla N°39.	Nivel de riesgo de áreas de cultivos ante incendios forestales	73
Tabla N°40.	Nivel de riesgo de bosques y pastos naturales ante incendios forestales	74
Tabla N°41.	Nivel de riesgo de postes de luz ante incendios forestales	74
Tabla N°42.	Articulación del Plan de Prevención y Reducción del Riesgo de Desastres del distrito de Yungar 2025 – 2030	76
Tabla N°43.	Estrategias del plan de prevención y reducción del riesgo del distrito de Yungar 2025 – 2030	77
Tabla N°44.	Unidades Responsables de la ejecución del Plan de prevención y reducción del riesgo del distrito de Yungar 2025-2030	78
Tabla N°45.	Ejes y prioridades del Plan de Prevención y Reducción del Riesgo de Desastres del distrito de Yungar 2025 – 2030	81
Tabla N°46.	Medidas estructurales del PPRRD del distrito de Yungar	84
Tabla N°47.	Matriz de medidas no estructurales del PPRRD del distrito de Yungar	85
Tabla N°48.	Matriz de acciones, metas, indicadores y responsables para los proyectos priorizados – medidas estructurales	86
Tabla N°49.	Programación de proyectos priorizados para el distrito de Yungar.	90

MUNICIPALIDAD DISTRITAL DE YUNGAR
CARHUAZ - ANCASH
Econ. María Elena Mendoza Causi
C.E.A. 0498
UNIDAD FORMULADORA: DEFENSA CIVIL

MUNICIPALIDAD DISTRITAL DE YUNGAR
CARHUAZ - ANCASH
Lic. Loli Guerrero Eber Wilmer
DNI: 70479630
JEFE DE DESARROLLO SOCIAL

Ing Maximiliano E. Ramirez Quito
EVALUADOR DEL RIESGO DE DESASTRES
C.I. N° 047-2020-CENEPREDJ
CIP N° 212866

MUNICIPALIDAD DISTRITAL DE YUNGAR
CARHUAZ - ANCASH
C.P.C. Vicente Florentino Torres Mallqui
DNI 43321960 MAT N° 06-2273
AREA DE ABASTECIMIENTO

MUNICIPALIDAD DISTRITAL DE YUNGAR
CARHUAZ - ANCASH
Silvino Nazario Ramirez Giraldo
DNI: 42900910
ALCALDE

MUNICIPALIDAD DISTRITAL DE YUNGAR
CARHUAZ - ANCASH
C.P.C. Alejandra Orosompa Yanina Melisa
DNI: 70787827
GERENTE MUNICIPAL



PRESENTACIÓN

La Municipalidad Distrital de Yungar en el marco de la Ley N° 29664, su reglamento D.S 048-2011 y su modificatoria mediante D.S. N° 060-2024-PCM, ha elaborado el “Plan de Prevención y Reducción del Riesgo de Desastres ante Incendios Forestales 2025 – 2030”, donde se establecen acciones para prevenir y reducir el riesgo de desastres por la ocurrencia de este fenómeno.

El presente documento, fue elaborado de forma activa, por el equipo técnico de la Municipalidad Distrital de Yungar, y tiene el propósito de adoptar un procedimiento común en el presente plan, para asegurar la coherencia y consistencia de su estructura y contenido, lo que implica adoptar acciones que se orienten a evitar la generación de nuevos riesgos y a reducir las vulnerabilidades en el contexto de la gestión regional del desarrollo sostenible. El Plan de Prevención y Reducción de Riesgo de Desastres del distrito es un instrumento específico de gestión en ejercicio de sus atribuciones, dirigido a identificar programas, acciones, y proyectos que mitiguen o reduzcan las condiciones existentes de riesgo de desastres, y prevengan la generación de nuevas condiciones de riesgo en su jurisdicción salvaguardando la vida y el patrimonio de las personas.

MUNICIPALIDAD DISTRITAL DE YUNGAR
CARHUAZ - ANCASH
Econ. Marlene Magdalena Mendoza Causil
CEA. 0498
UNIDAD FORMULADORA DEFENSA CIVIL

MUNICIPALIDAD DISTRITAL DE YUNGAR
CARHUAZ - ANCASH
Silvino Nazario Ramirez Giraldo
DNI. 82900919
ALCALDE

MUNICIPALIDAD DISTRITAL DE YUNGAR
CARHUAZ - ANCASH
Blanca Elizabeth Cerna Huerta
DNI. 46871721
JEFE DE RECURSOS HUMANOS

MUNICIPALIDAD DISTRITAL DE YUNGAR
CARHUAZ - ANCASH
Ing. Nestor Roberto Tajillo Gariarru
CIP. 165641 DNI. 43537589
JEFE DE DESARROLLO URBANO RURAL Y OBRAS

MUNICIPALIDAD DISTRITAL DE YUNGAR
CARHUAZ - ANCASH
C.P.C. Loli Gualdo Neyser T.
DNI. 45503610
JEFE DE DESARROLLO ECONOMICO

Ing. Maximiliano E. Ramirez Quito
EVALUADOR DEL RIESGO DE DESASTRES
R.J. N° 047-2020-CENEPRED/J
CIP N° 212866

MUNICIPALIDAD DISTRITAL DE YUNGAR
CARHUAZ - ANCASH
Lic. Loli Gualdo Eber Wilmer
DNI. 70479630
JEFE DE DESARROLLO SOCIAL

MUNICIPALIDAD DISTRITAL DE YUNGAR
CARHUAZ - ANCASH
C.P.C. Vicente Fomemo Torres Mallqui
DNI. 43321960 MAT N° 06-2273
AREA DE ABASTECIMIENTO

MUNICIPALIDAD DISTRITAL DE YUNGAR
CARHUAZ - ANCASH
C.P.C. Mario Eloy Suarez Sanchez
DNI. 31652704 MAT N° 06-615
Asesor Externo
Oficina Presupuesto y Contabilidad

MUNICIPALIDAD DISTRITAL DE YUNGAR
CARHUAZ - ANCASH
C.P.C. Mario Eloy Suarez Sanchez
DNI. 31652704 MAT N° 06-615
Asesor Externo
Oficina Presupuesto y Contabilidad



Plan de prevención y reducción de riesgos de desastres del distrito de Yungar 2025-2030

INTRODUCCIÓN

El distrito de Yungar ha sufrido daños ocasionados por incendios forestales entre el 2003 y el 2020. Según la plataforma del Sistema de Información para la Respuesta y Rehabilitación (SINPAD) en el contexto de cambio climático se hace necesario la elaboración del presente plan.

El Plan de Prevención y Reducción del Riesgo de Desastres del distrito de Yungar 2025 - 2030, contiene en su primer capítulo los Aspectos Generales en base al marco legal vigente, las características de ámbito, el aspectos social, económico, físico y ambiental del distrito; el segundo capítulo detalla al diagnóstico del territorio que involucra las estadísticas actuales de la ocurrencia de eventos adversos; especialmente ante incendios forestales, los roles institucionales; las actividades programadas para prevenir y reducir los desastres; las estrategias financieras y finalmente, las acciones de seguimiento, monitoreo y evaluación.

La fase del diagnóstico se hace referencia a la determinación de las zonas críticas, mapas de susceptibilidad ante peligros, elementos expuestos y escenarios de riesgos dentro del territorio del distrito de Yungar ante incendios forestales; en base a ello, en su formulación propone las acciones a realizar de tipo estructural y no estructural, así como los mecanismos financieros, fuentes de financiamiento, programación, financiamiento y monitoreo, ello en el marco de la los componentes prospectivo y correctivo de la Gestión del Riesgo de Desastres.

El Plan de Prevención y Reducción del Riesgo de Desastres de Distrito de Yungar constituye en una herramienta básica para poner en práctica las medidas necesarias para reducir los riesgos ante incendios forestales y su aplicación requerirá de una acción concertada entre el Equipo Técnico para la elaboración de instrumentos de GRD, el Grupo de Trabajo para la GRD, las instituciones y organizaciones conformantes del SINAGERD y de la población cuya participación activa debe promoverse de manera constante.

MUNICIPALIDAD DISTRITAL DE YUNGAR
CARHUAZ - ANCASH
Econ. Mariela Magdalena Hendera Carshi
CEA 0436
UNIDAD FORMULADORA DEFENSA CIVIL

MUNICIPALIDAD DISTRITAL DE YUNGAR
CARHUAZ - ANCASH
Ing. Elizabeth Cerna Huerta
DNI 46871731
RECURSOS HUMANOS

Ing Maximiliano E. Ramirez Quito
EVALUADOR DEL RIEGO DE DESASTRES
R.J. N° 047-2020-CENEPRED/J
CIP N° 212866

MUNICIPALIDAD DISTRITAL DE YUNGAR
CARHUAZ - ANCASH
C.P.C. Vicente Filomeno Torres Mullqui
DNI 43321960 MAT N° 06-2273
AREA DE ABASTECIMIENTO

MUNICIPALIDAD DISTRITAL DE YUNGAR
CARHUAZ - ANCASH
Ing. Nestor Roberto Trujillo Gamarra
CIP: 150654 DNI: 43537589
JEFE DE DESARROLLO URBANO RURAL Y OBRAS

MUNICIPALIDAD DISTRITAL DE YUNGAR
CARHUAZ - ANCASH
Silvino Nuzario Ramirez Giraldo
DNI 42900910
ALCALDE

MUNICIPALIDAD DISTRITAL DE YUNGAR
CARHUAZ - ANCASH
Jorge Paul Nuyabuena León
DNI 7048575 Reg. Unic. De Coleg. N° 40095
TESORERO

MUNICIPALIDAD DISTRITAL DE YUNGAR
CARHUAZ - ANCASH
C.P.C. Alejandra Derospoma Yanina Melisa
DNI 70787827
GERENTE MUNICIPAL

MUNICIPALIDAD DISTRITAL DE YUNGAR
CARHUAZ - ANCASH
C.P.C. Mario Eloy Suarez Sanchez
DNI 31652704 MAT 06-615
Asesor Externo
Oficina Presupuesto Y Contabilidad



CAPITULO I. ASPECTOS GENERALES

1.1. Marco Legal y Normativo

1.1.1. Marco Internacional

- ✓ El Marco de Sendai para la Reducción del Riesgo de Desastres 2015 – 2030, documento internacional adoptado por países miembros de la ONU durante la conferencia mundial sobre Reducción de Riesgo de Desastres celebrada en Sendai, Japón, y aprobado por la Asamblea General de las Naciones Unidas en junio de 2015.
- ✓ Agenda 2030 para el desarrollo sostenible, los Objetivos de Desarrollo Sostenible (ODS) se gestaron en la Conferencia de las Naciones Unidas sobre el Desarrollo Sostenible, celebrada en Río de Janeiro en el año 2012, con el propósito de crear un conjunto de objetivos mundiales relacionados con los desafíos ambientales, políticos y económicos con que se enfrenta nuestro mundo.

1.1.2. Marco Nacional

- ✓ Ley N° 27972, Ley Orgánica de Municipalidades, Inciso 8 del artículo 20: Dirigir la ejecución de los planes de desarrollo municipal.)
- ✓ Ley de creación del Sistema Nacional de Gestión del Riesgo de Desastres, Ley N° 29664 y su Reglamento aprobado por D. S. N° 048-2011-PCM.
- ✓ Política de Estado N° 32 del Acuerdo Nacional - Gestión del Riesgo de Desastres.
- ✓ Decreto Supremo 054-2011-PCM, que aprueba el Plan Bicentenario 2012-2021.
- ✓ D. S. N° 038-2021-PCM, que aprueba la Política Nacional de Gestión del Riesgo de Desastres al 2050.
- ✓ R. M. N° 046-2013-PCM, que aprueba los “Lineamientos que definen el Marco de Responsabilidades en Gestión del Riesgo de Desastres, de las entidades del Estado en los tres niveles de gobierno”.
- ✓ R. M. N° 334-2012-PCM, que aprueba los “Lineamientos Técnicos del Proceso de Estimación del Riesgo de Desastres”.
- ✓ D. S. N° 222-2013-PCM, que aprueba los “Lineamientos Técnicos del Proceso de Prevención del Riesgo de Desastres”.
- ✓ R. M. N° 220-2013-PCM, que aprueba los “Lineamientos Técnicos del Proceso de Reducción del Riesgo de Desastres”.
- ✓ R.J. N° 082-2016-CENEPRED/J, que aprueba la Guía Metodológica para la Elaborar el Plan de Prevención y Reducción de Riesgo de Desastres en los Tres Niveles de Gobierno.

MUNICIPALIDAD DISTRITAL DE YUNGAR
CARHUAZ - ANCASH
C.P.C. Loli Giraldo Neyser T.
DNI: 45503610
JEFE DE DESARROLLO ECONOMICO

MUNICIPALIDAD DISTRITAL DE YUNGAR
CARHUAZ - ANCASH
C.P.C. Vicente Espinoza Torres Mallqui
DNI 43321360 MAT N° 05-2273
AREA DE ABASTECIMIENTO

MUNICIPALIDAD DISTRITAL DE YUNGAR
CARHUAZ - ANCASH
Lic. Loli Guerrero Fier Wilmer
DNI: 70479830
JEFE DE DESARROLLO SOCIAL

Ing. Maximiliano E. Ramirez Quito
EVALUADOR DEL RIESGO DE DESASTRES
R.J. N° 047-2020-CENEPRED/J
CIP N° 212866

MUNICIPALIDAD DISTRITAL DE YUNGAR
CARHUAZ - ANCASH
C.P.C. Mario E. Suarez Sanchez
DNI 316510 MAT N° 05-615
Oficina Presupuesto y Contabilidad

MUNICIPALIDAD DISTRITAL DE YUNGAR
CARHUAZ - ANCASH
Econ. Marlene Magdalena Mendoza Gausin
CEA. 0482
UNIDAD FORMULADORA, DEFENSA CIVIL

MUNICIPALIDAD DISTRITAL DE YUNGAR
CARHUAZ - ANCASH
Silvino Nazario Ramirez Giraldo
DNI 42900910
ALCALDE

MUNICIPALIDAD DISTRITAL DE YUNGAR
CARHUAZ - ANCASH
C.P.C. Alejandro Ocasio Yana Melisa
DNI 70787827
GERENTE MUNICIPAL

MUNICIPALIDAD DISTRITAL DE YUNGAR
CARHUAZ - ANCASH
Bianca Elizabeth Cerna Huerta
DNI 46871731
COORDINADORA DE CURSOS HUMANOS

Plan de prevención y reducción de riesgos de desastres del distrito de Yungar 2025-2030

- ✓ Ley N° 29869 (29 de mayo de 2012), "Ley de Reasentamiento Poblacional para zonas de muy alto riesgo no mitigable", que contiene lineamientos de reducción del riesgo en cuanto a la declaratoria de zona de muy alto riesgo, la reubicación de poblados y la prohibición de ocupación por ese motivo.
- D.S. N° 038-2021-PCM (01 de marzo de 2021), que promulga la nueva Política Nacional de Gestión del Riesgo de Desastres al 2050, la cual propone abordar como problema público la "alta vulnerabilidad de la población y sus medios de vida ante el riesgo de desastres en el territorio".
- ✓ D.S. N° 115-2022-PCM (13 de setiembre de 2022), que aprueba el Plan Nacional de Gestión del Riesgo de Desastres – PLANAGERD 2022-2030, con el fin de reducir la vulnerabilidad de la población y sus medios de vida ante el riesgo de desastres
- ✓ Decreto Legislativo N° 1587 (24/11/2023) que modifica la Ley n° 29664, ley que crea el sistema nacional de gestión del riesgo de desastres (SINAGERD)
- ✓ Ley N° 32185 – Ley de presupuesto del sector público para el año fiscal 2025, en su Artículo 54: Recursos para contribuir a la reducción del riesgo de desastres, menciona Se autoriza, en forma excepcional, en el Año Fiscal 2025, a los gobiernos regionales y a los gobiernos locales, para utilizar hasta el veinte por ciento (20%) de los recursos provenientes del canon, sobrecanon y regalía minera, y hasta el veinte por ciento (20%) de los recursos efectivamente transferidos por concepto del Fondo de Compensación Regional (FONCOR), así como para incorporar los saldos de balance generados por dicho Fondo, para ser destinado al financiamiento de las siguientes actividades: i) la limpieza y/o descolmatación del cauce de ríos y quebradas, canales y drenes; ii) la protección de márgenes de ríos y quebradas con rocas al volteo; iii) control de zonas críticas y fajas marginales en cauces de ríos; iv) revegetación y mantenimiento de especies nativas; v) tratamiento de cabeceras de cuencas en Gestión del Riesgo de Desastres; vi) diques para el control de cárcavas; y, vii) las actividades comprendidas en el Plan de Prevención y Reducción del Riesgo de Desastres aprobado por la instancia correspondiente, el cual debe contar con la opinión técnica favorable del Centro Nacional de Estimación, Prevención y Reducción del Riesgo de Desastres (CENEPRED) y publicarse en el Sistema de Información para la Gestión del Riesgo de Desastres (SIGRID). Dichas actividades se ejecutan en los puntos críticos identificados y/o ámbitos geográficos determinados con niveles de peligro y/o riesgo de nivel alto y muy alto ante inundaciones, aluviones, deslizamientos de tierras, flujo de detritos (huaycos), sismos, bajas temperaturas, sequías

MUNICIPALIDAD DISTRITAL DE YUNGAR
CARHUAZ - ANCASH
C.P.C. Loli García Naveser I
DNI 46609410
JEFE DE DESARROLLO ECONOMICO

MUNICIPALIDAD DISTRITAL DE YUNGAR
CARHUAZ - ANCASH
C.P.C. Loli García Naveser I
DNI 46609410
JEFE DE DESARROLLO URBANO RURAL Y OBRAS

MUNICIPALIDAD DISTRITAL DE YUNGAR
CARHUAZ - ANCASH
C.P.C. Víctor Manuel Torres Molique
DNI 43321050
ÁREA DE APASTECIMIENTO

MUNICIPALIDAD DISTRITAL DE YUNGAR
CARHUAZ - ANCASH
Econ. Mariene Magdalena Mendoza Caushi
C.E.A. 0492
UNIDAD FORMULADORA DEFENSA CIVIL

Ing Maximiliano E. Ramirez Quito
EVALUADOR DEL RIESGO DE DESASTRES
R.J. N° 047-2020-CENEPRED/J
CIP N° 212866

MUNICIPALIDAD DISTRITAL DE YUNGAR
CARHUAZ - ANCASH
Silvino Nazario Ramirez Giraldo
DNI 42900910
CIP N° 212866

MUNICIPALIDAD DISTRITAL DE YUNGAR
CARHUAZ - ANCASH
Loli Paul Norberto León
DNI 70548575
Reg. Min. de Cong. N° 40995

MUNICIPALIDAD DISTRITAL DE YUNGAR
CARHUAZ - ANCASH
Lic. Loli Guerrero Eber Wilmer
DNI 70479630
JEFE DE DESARROLLO SOCIAL

MUNICIPALIDAD DISTRITAL DE YUNGAR
CARHUAZ - ANCASH
C.P.C. Nupia Rina Suenes Nolasco
DNI 31038904
Gabinete Presidencial

MUNICIPALIDAD DISTRITAL DE YUNGAR
CARHUAZ - ANCASH
C.P.C. Alejandra Cordero Yotina Melisa
DNI 70784427



Plan de prevención y reducción de riesgos de desastres del distrito de Yungar 2025-2030

e incendios forestales, identificados y georreferenciados por la Autoridad Nacional del Agua (ANA), el Instituto Nacional de Investigación en Glaciares y Ecosistemas de Montaña (INAIGEM), el Instituto Geológico, Minero y Metalúrgico (INGEMMET), el Instituto Geofísico del Perú (IGP), el Servicio Nacional de Meteorología e Hidrología del Perú (SENAMHI), la Comisión Nacional de Investigación y Desarrollo Aeroespacial (CONIDA) del pliego Ministerio de Defensa, y el Centro Nacional de Estimación, Prevención y Reducción del Riesgo de Desastres (CENEPRED), según corresponda y publicados en el visor de mapas del SIGRID. Esta autorización no alcanza a los gobiernos regionales y a los gobiernos locales si las actividades a las que se refiere el presente artículo han recibido financiamiento con cargo a los recursos del Fondo para Intervenciones ante la Ocurrencia de Desastres Naturales (FONDES) y/o han recibido financiamiento en el marco de las declaratorias de Estado de Emergencia por peligro inminente o desastre en los años 2024-2025, para las mismas actividades. Los recursos autorizados por el presente artículo se ejecutan en el Programa Presupuestal 0068 "Reducción de la Vulnerabilidad y Atención de Emergencias por Desastres".

- ✓ D.S. N° 095-2024-EF (31 de mayo de 2024), que aprueba Disposiciones Reglamentarias para la gestión de los recursos del "Fondo para Intervenciones ante la ocurrencia de desastres naturales"
- ✓ D.S. N° 060-2024-PCM (08 de junio de 2024), que modifica los artículos 2, 4, 6, 9, 11, 13, 17, 21, 24, 39, 46, 51, 52, 54, 55 y 63 del Reglamento de la Ley N° 29664, que crea el Sistema Nacional de Gestión del Riesgo de Desastres (SINAGERD) aprobado por el Decreto Supremo N° 048-2011-PCM
- ✓ D.L. N° 1587 (24 de noviembre de 2023), que modifica los artículos 1, 4, 5, 7, 11, 14, 19, 20 y 21 de la Ley N° 29664, Ley que crea el Sistema Nacional de Gestión del Riesgo de Desastres (SINAGERD).

1.1.3. Marco local

- ✓ Resolución de Alcaldía N° 27-2024-MDY/A, que conforma y constituye el Grupo de Trabajo de la Gestión del Riesgo de Desastres de la Municipalidad Distrital de Yungar (GTGRD) y dispone el cumplimiento de sus funciones.

Resolución de Alcaldía N° 089-2025-MDY/A, que conforma el Equipo Técnico de Trabajo para Elaboración de Planes en Gestión de Riesgo de Desastres en la Municipalidad Distrital de Yungar



Plan de prevención y reducción de riesgos de desastres del distrito de Yungar 2025-2030

1.2. Metodología

El Plan de Prevención y Reducción del Riesgo de Desastres 2025 – 2030 del distrito Yungar, fue elaborada por el Equipo Técnico de la municipalidad distrital en coordinación con el Grupo de Trabajo de Gestión del Riesgo de Desastres de acuerdo a lo dispuesto por la “GUÍA METODOLÓGICA PARA ELABORAR EL PLAN DE PREVENCIÓN Y REDUCCIÓN DE RIESGO DE DESASTRES EN LOS TRES NIVELES DE GOBIERNO”, obtenida de <https://cenepred.gob.pe/web/guias/>.

Gráfica N°1. Metodología para la formulación del plan



Fuente: Guía Metodológica para elaborar el Plan de Prevención y Reducción del Riesgo de Desastres en los Tres Niveles de Gobierno, CENEPRED. Elaboración Equipo Técnico – PPRRD.

A continuación, se describe el proceso metodológico de la formulación del PPRRD:

Preparación

- ❖ La Municipalidad Distrital de Yungar, mediante Oficio N° 196-2025-MDY/A, de fecha 22 de agosto del presente año, solicita Asistencia Técnico al Centro Nacional de Estimación Prevención y Reducción del Riesgo de Desastres (CENEPRED) para el inicio de la elaboración del PPRRD, en cumplimiento de los lineamientos vigentes por dicha Entidad.
- ❖ Mediante la Ofician de Defensa Civil y en apoyo del GT-GRD, se conforma el Equipo Técnico para la elaboración del PPRRD, mediante la Resolución de Alcaldía N°089-2025-MDY/A

CENEPRED, inicia con las jornadas de asistencias técnicas para el fortalecimiento de capacidades de los miembros del equipo técnico y en cumplimiento de la metodología vigente para la elaboración de dicho plan.

Diagnostico

Se recopiló información documentaria, cartográfica y estadística sobre los registros históricos

Página 12 de 128

MUNICIPALIDAD DISTRICTAL DE YUNGAR
CARHUAZ - ANCASH

C.P.C. Carlos Roberto Trujillo Guinarra
DNI: 43503610
JEFE DE DESARROLLO ECONOMICO

MUNICIPALIDAD DISTRICTAL DE YUNGAR
CARHUAZ - ANCASH
Econ. Marlene Magdalena Fierdo, Caushi
CEA 0492
UNIDAD FORMULADORA DEFENSA CIVIL

MUNICIPALIDAD DISTRICTAL DE YUNGAR
CARHUAZ - ANCASH
C.P.C. Alejandro Prospero Yanina Melisa
DNI: 70708327
SERENTE MUNICIPAL

MUNICIPALIDAD DISTRICTAL DE YUNGAR
CARHUAZ - ANCASH
Silvino Nazario Ramirez Giraldo
DNI: 42500910
ALCALDE

MUNICIPALIDAD DISTRICTAL DE YUNGAR
CARHUAZ - ANCASH
C.P.C. Vicente Filomeno Torres Mallqui
DNI: 43321965 MAT N° 06-2273
JEFE DE ABASTECIMIENTO

MUNICIPALIDAD DISTRICTAL DE YUNGAR
CARHUAZ - ANCASH
Bianca Elizabeth Cerna Huerta
DNI: 46871731
JEFE DE RECURSOS HUMANOS

MUNICIPALIDAD DISTRICTAL DE YUNGAR
CARHUAZ - ANCASH
Lic. Loli Guerrero Eber Wilmer
DNI: 70479630
JEFE DE DESARROLLO SOCIAL

MUNICIPALIDAD DISTRICTAL DE YUNGAR
CARHUAZ - ANCASH
Ing. Nestor Roberto Trujillo Guinarra
CIP: 165847 DNI: 43537589
JEFE DE DESARROLLO URBANO RURAL Y OBRAS

MUNICIPALIDAD DISTRICTAL DE YUNGAR
CARHUAZ - ANCASH
Jordy Paul Norabuena Leon
DNI: 70545575 Reg. Unic. De Collg. N° 40095
TESORERO



Plan de prevención y reducción de riesgos de desastres del distrito de Yungar 2025-2030

de eventos naturales e inducidos por la acción humana de las entidades técnico científicas: SENAMHI, asimismo de los geoservidores del: VISOR GEOSERFOR, SIGRID; SINPAD, COER, INEI, MIDIS; entre otros.

- ❖ Se recopiló y proceso la información geoespacial para caracterizar la ubicación geográfica, vías de acceso, aspectos físicos, sociales y económicos.
- ❖ Se elaboraron fichas de zonas críticas
- ❖ Se determinó el peligro ante incendios forestales, utilizando información geoespacial de pendientes, geomorfología, cobertura vegetal y clasificación climática, etc.
- ❖ Se determinaron los elementos expuestos, empleando información geoespacial de viviendas, medios de vida e infraestructura.
- ❖ Se elaboraron los escenarios de riesgo ante incendios forestales.
- ❖ Los resultados de esta etapa, se socializaron con el GTGRD.

Formulación del plan

- ❖ Se plantearon objetivos y estrategias de acuerdo al Plan Nacional de Gestión del Riesgo de Desastres - PLANAGERD (2022 - 2030).
- ❖ Se plantearon actividades y proyectos para la prevención y reducción de riesgos.
- ❖ Los resultados de esta etapa, se socializaron con el GTGRD, para los aportes y sugerencias.

Validación del plan

- ❖ El PPRRD se presentó oficialmente en sesión ordinaria del GTGRD, para la respectiva socialización final y el recojo de aportes.
- ❖ El alcalde distrital como presidente del GTGRD, lidera el proceso de validación y aprobación del PPRRD, en sesión del GTGRD de la Municipalidad Distrital de Yungar.
- ❖ Se elaboró el informe técnico-legal para solicitar la emisión de la Ordenanza Municipal que aprueba el PPRRD distrital de Yungar ante Incendios Forestales 2025 – 2030.
- ❖ Se reporto el PPRRD al CENEPRED, para su revisión final y posterior publicación en el SIGRID.

Implementación del plan

En base a la incorporación de la GRD en los instrumentos de Gestión Institucional, y culminada la validación del Plan, se asignarán recursos para cumplir con las medidas, actividades y proyectos establecidos en el presente PPRRD.

Seguimiento y evaluación del plan

MUNICIPALIDAD DISTRITAL DE YUNGAR
CARHUAZ - ANCASH
Econ. Mariene Magdalena Mendoza Canishi
CEA 0498
UNIDAD FORMULADORA DEFENSA CIVIL

MUNICIPALIDAD DISTRITAL DE YUNGAR
CARHUAZ - ANCASH
Silvino Nazario Ramirez Giraldo
DNI: 42900910
ALCALDE

MUNICIPALIDAD DISTRITAL DE YUNGAR
CARHUAZ - ANCASH
Lic. Loli Guerrero Eber Wilmer
DNI: 70479830
JEFE DE DESARROLLO SOCIAL

MUNICIPALIDAD DISTRITAL DE YUNGAR
CARHUAZ - ANCASH
C.P.C. Alejandro Orospondi Yanina Melisa
DNI: 70787827
GERENTE MUNICIPAL

MUNICIPALIDAD DISTRITAL DE YUNGAR
CARHUAZ - ANCASH
C.P.C. Loli Guerrero Eber Wilmer
DNI: 45503610
JEFE DE DESARROLLO ECONOMICO

MUNICIPALIDAD DISTRITAL DE YUNGAR
CARHUAZ - ANCASH
Ing. Nestor Roberto Trujillo Gamarru
CIP: 1659641 DNI: 43551593
JEFE DE DESARROLLO URBANO RURAL Y OBRAS

MUNICIPALIDAD DISTRITAL DE YUNGAR
CARHUAZ - ANCASH
C.P.C. Vicente Eulomano Torres Malqui
DNI: 43321960 MAT N° 06-2273
AREA DE ABASTECIMIENTO

MUNICIPALIDAD DISTRITAL DE YUNGAR
CARHUAZ - ANCASH
Ing. Paul Maritana León
DNI: 70545575 Reg. Unic. De Coleg. N° 4895
TESORERO

Ing. Maximiliano E. Ramirez Quito
EVALUADOR DEL RIESGO DE DESASTRES
M. N° 047-2020-CENEPRED/J
CIP N° 212866

MUNICIPALIDAD DISTRITAL DE YUNGAR
CARHUAZ - ANCASH
C.P.C. Elio Suarez Sanchez
DNI: 41182704 MAT 06-615
Asesor Externo
Oficina Prestadora de Consultoría



Plan de prevención y reducción de riesgos de desastres del distrito de Yungar 2025-2030

El GTGRD y la Oficina de Defensa Civil de la Municipalidad Distrital de Yungar realizarán el monitoreo y seguimiento de las medidas estructurales y no estructurales de la matriz de programación de inversiones del PPRRD.

1.3. Características del ámbito de estudio

1.3.1. Ubicación geográfica

El distrito de Yungar, es uno de los once (11) distritos que conforman la provincia de Carhuaz ubicada en el departamento de Ancash en el norte del Perú a una altitud de 2 836 m.s.n.m, geográficamente se encuentra enmarcada entre las que se indican en la siguiente tabla:

Tabla N°1. Coordenadas geográficas

REGIÓN	PROVINCIA	DISTRITO	ALTITUD (m.s.n.m.)	COORDENADAS GEOGRÁFICAS	
				LATITUD SUR	LONGITUD OESTE
Ancash	Carhuaz	Yungar	2836	9° 22' 40"	77° 35' 32"

Fuente: <https://www.distrito.pe/distrito-.html>. Elaborado por el ET PPRRD 2025.

Tabla N°2. Limites del distrito de Yungar

PUNTOS CARDINALES	DISTRITOS
Norte	Distrito de Pariacoto y Anta
Sur	Distrito de Jangas
Este	Distrito de Pariahuanca y Tarica
Oeste	Distrito de Pira

Fuente: <https://www.distrito.pe/distrito-.html>

MUNICIPALIDAD DISTRITAL DE YUNGAR
CARHUAZ - ANCASH

Ing. Nestor Roberto Trujillo Gamarra
CIP: 165641 DNI: 43537589
JEFE DE DESARROLLO URBANO RURAL Y OBRAS

MUNICIPALIDAD DISTRITAL DE YUNGAR
CARHUAZ - ANCASH

Lic. Loli Guerrero Eber Wilmer
DNI: 70479630
JEFE DE DESARROLLO SOCIAL

MUNICIPALIDAD DISTRITAL DE YUNGAR
CARHUAZ - ANCASH

Ing. Maximiliano F. Ramirez Quito
EVALUADOR DEL RIESGO DE DESASTRES
R.J. N° 047-2020-CENEPRED/J
CIP N° 212866

MUNICIPALIDAD DISTRITAL DE YUNGAR
CARHUAZ - ANCASH

Jordy Poma Norabuena León
DNI: 7094226 Reg. Ofic. De Coleg. N° 40095
TESORERO

MUNICIPALIDAD DISTRITAL DE YUNGAR
CARHUAZ - ANCASH

C.P.C. María Elena Sánchez
DNI 316440010
Oficina Presupuesto Y Contabilidad

MUNICIPALIDAD DISTRITAL DE YUNGAR
CARHUAZ - ANCASH

Bianca Elizabeth Cerna Huerta
DNI 46871731
JEFE DE RECURSOS HUMANOS

MUNICIPALIDAD DISTRITAL DE YUNGAR
CARHUAZ - ANCASH

C.P.C. Vicente Hipolito Torres Mallqui
DNI 43321960 MAT. N° 06-2273
AREA DE ABASTECIMIENTO

MUNICIPALIDAD DISTRITAL DE YUNGAR
CARHUAZ - ANCASH

Silvino Nazario Ramirez Giraldo
DNI 42900810
ALCALDE

MUNICIPALIDAD DISTRITAL DE YUNGAR
CARHUAZ - ANCASH

C.P.C. Alejandro Orospondia Yanina Melisa
DNI 70767827
GERENTE MUNICIPAL

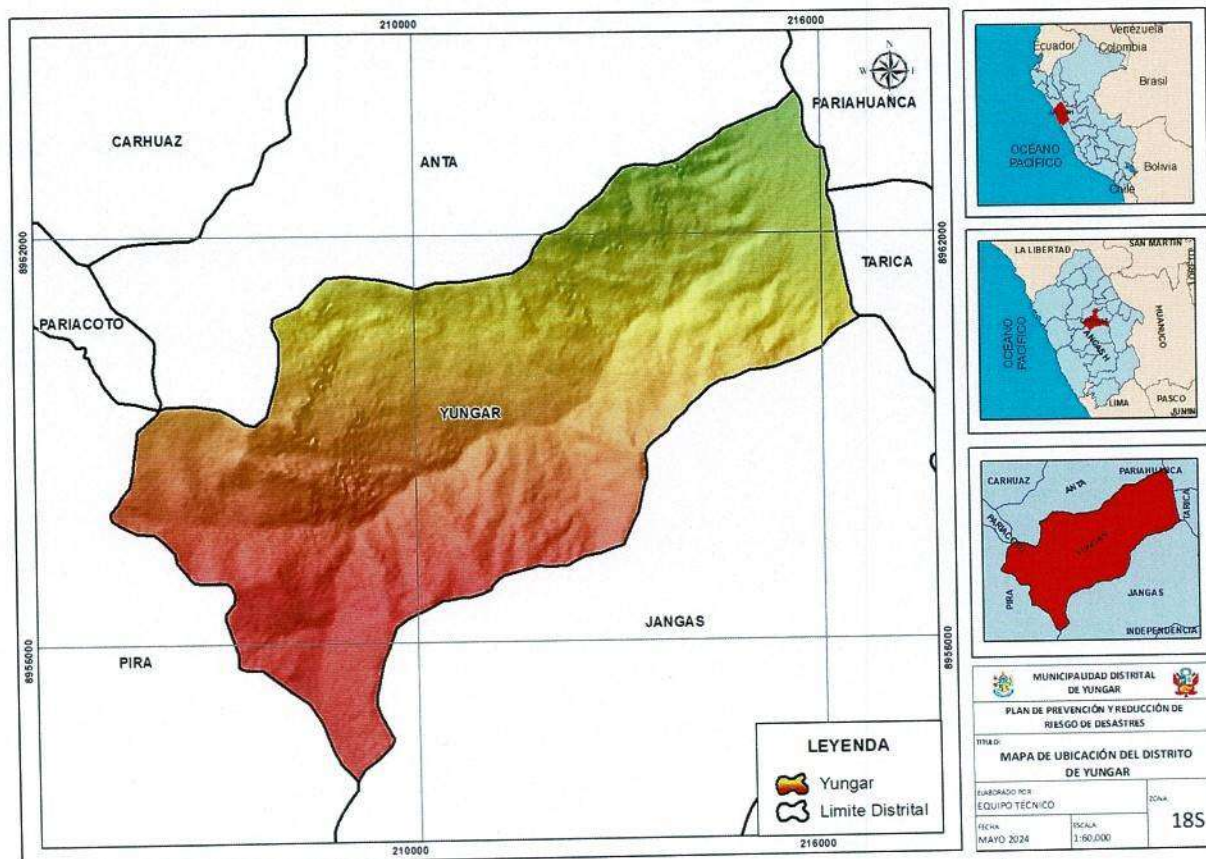
MUNICIPALIDAD DISTRITAL DE YUNGAR
CARHUAZ - ANCASH

C.P.C. Loli Giraldo Weyser Y
DNI 45503610
JEFE DE DESARROLLO ECONOMICO



Plan de prevención y reducción de riesgos de desastres del distrito de Yungar 2025-2030

Mapa N°1. Ubicación



Fuente: IGN

Elaborado: Equipo Técnico – MDY, 2025

1.3.1.1. Centros poblados

El distrito de Yungar se encuentra conformado por 43 centro poblados

MUNICIPALIDAD DISTRITAL DE YUNGAR
CARHUAZ - ANCASH
Econ. Mariana Magdalena Mendoza Caushil
CIP: 2498
UNIDAD FORMULADORA: DEFENSA CIVIL

MUNICIPALIDAD DISTRITAL DE YUNGAR
CARHUAZ - ANCASH
Lic. Loli Guerrero Zuber Wilmer
JEFE DE DESARROLLO SOCIAL

MUNICIPALIDAD DISTRITAL DE YUNGAR
CARHUAZ - ANCASH
Silvino Nazario Ramirez Giraldo
DNI: 42900910
ALCALDE

MUNICIPALIDAD DISTRITAL DE YUNGAR
CARHUAZ - ANCASH
Ing. Néstor Roberto Trujillo Gamarrá
CIP: 165644 DNI: 43537589
JEFE DE DESARROLLO URBANO RURAL Y OBRAS

MUNICIPALIDAD DISTRITAL DE YUNGAR
CARHUAZ - ANCASH
Jordy Paul Norabuena León
DNI: 7054557 Reg. Único de Coleg N° 40095
TESORERO

Ing. Maximiliano E. Ramirez Quito
EVALUADOR DEL RIESGO DE DESASTRES
R.J. N° 047-2020-CENEPREDI
CIP N° 212866

MUNICIPALIDAD DISTRITAL DE YUNGAR
CARHUAZ - ANCASH
Bianca Elizabeth Cerna Huerta
DNI: 46871731
COORDINADORA DE RECURSOS HUMANOS

MUNICIPALIDAD DISTRITAL DE YUNGAR
CARHUAZ - ANCASH
C.P.C. Alejandro Cerna Yanina M
DNI: 70787827
GERENTE MUNICIPAL



Plan de prevención y reducción de riesgos de desastres del distrito de Yungar 2025-2030

Tabla N°3.

Centros poblados del distrito de Yungar

MUNICIPALIDAD DISTRICTAL DE YUNGAR
CARHUAZ - ANCASH
Silvino Nazario Ramírez Giraldo
DNI 42900910

N°	CÓDIGO	NOMBRE	LONGITUD	LATITUD	REGIÓN NATURAL	ALTITUD
1	206110001	YÚNGAR	-77.59307	-9.377939	Quechua	2 836
2	206110002	CHUCHIN	-77.59585	-9.372447	Quechua	2 782
3	206110003	CHALLHUAY	-77.59117	-9.373055	Quechua	2 785
4	206110004	HUAYOSHANCA	-77.59916	-9.373541	Quechua	2 806
5	206110005	PISHA	-77.58997	-9.37476	Quechua	2 828
6	206110006	JAMASHCA	-77.59915	-9.377006	Quechua	2 862
7	206110007	SAN JUAN DE PAMPACocha	-77.59079	-9.381478	Quechua	2 809
8	206110008	URAN	-77.59766	-9.381967	Quechua	2 925
9	206110009	CARIAN	-77.58605	-9.389832	Quechua	2 812
10	206110010	SHUPAR	-77.59104	-9.383293	Quechua	3 130
11	206110011	MACRA	-77.61242	-9.383391	Quechua	3 099
12	206110012	TRIGOPAMPA	-77.6073	-9.385896	Quechua	3 034
13	206110013	ZANJA	-77.59027	-9.384879	Quechua	2 976
14	206110014	LOS PINOS (GUADALUPE)	-77.60404	-9.38489	Quechua	3 076
15	206110015	CUYPAN	-77.60953	-9.385131	Quechua	3 083
16	206110016	RINCON GAUCHO	-77.6061	-9.386896	Quechua	3 038
17	206110017	SANTA CRUZ	-77.61219	-9.387463	Quechua	3 113
18	206110018	LOS CLAVELES	-77.61081	-9.387547	Quechua	3 170
19	206110019	SANTA ROSA	-77.61387	-9.389078	Quechua	3 100
20	206110020	KERU PUNTA	-77.62158	-9.389431	Quechua	3 243
21	206110021	KEYAC	-77.62243	-9.392965	Suni	3 538
22	206110022	NUEVA ESPERANZA	-77.61605	-9.391334	Quechua	3 100
23	206110023	UNCHUC	-77.61516	-9.388224	Quechua	3 320
24	206110024	VISTA ALEGRE	-77.6152	-9.392803	Quechua	3 200
25	206110025	TOMA RURY	-77.62836	-9.393603	Suni	3 550
26	206110026	SHIQUI	-77.62885	-9.394279	Suni	3 602
27	206110027	ERA CATAC	-77.61485	-9.39409	Quechua	3 225
28	206110028	KERU URAN	-77.61539	-9.394752	Quechua	3 321
29	206110029	WILLCA TUNAN	-77.62033	-9.395008	Quechua	3 281
30	206110030	LLEQLLA PAMPA	-77.63133	-9.395004	Suni	3 580
31	206110031	WANQUEJIRCA	-77.61897	-9.396457	Quechua	3 367
32	206110032	PAMPA CORRAL	-77.63343	-9.395693	Suni	3 664
33	206110033	POYOR	-77.61475	-9.396922	Quechua	3 218
34	206110034	JOKTA SELMI	-77.61667	-9.398988	Quechua	3 320

MUNICIPALIDAD DISTRICTAL DE YUNGAR
CARHUAZ - ANCASH
Ing. Néstor Roberto Trujillo Gamarrá
C.P. 197641 DNI: 43531589
JEFE DE DESARROLLO URBANO RURAL Y OBRAS

MUNICIPALIDAD DISTRICTAL DE YUNGAR
CARHUAZ - ANCASH
C.P.C. Ana María Yana Yana Melisa
DNI 70787827
GERENTE MUNICIPAL

MUNICIPALIDAD DISTRICTAL DE YUNGAR
CARHUAZ - ANCASH
C.P.C. Víctor Torres Molique
DNI 43321960 DNI N° 96273
ÁREA DE ARQUITECTURA

MUNICIPALIDAD DISTRICTAL DE YUNGAR
CARHUAZ - ANCASH
Econ. Mariela Magallanes Mendez
C.P. 1499
UNIDAD FORMULADORA: DEFENSA MUNICIPALIDAD DISTRICTAL DE YUNGAR
CARHUAZ - ANCASH

Silvino Nazario Ramírez Giraldo
DNI 42900910
ALCALDE

Ing. Maximiliano F. Ramírez Quito
ECONOMISTA DEL RIESGO DE DESASTRES
R.N. N° 047-2020-CENEPREDU
CIP N° 212866

MUNICIPALIDAD DISTRICTAL DE YUNGAR
CARHUAZ - ANCASH
Lic. Loli Guerrero Eber Wilmer
DNI: 70479630
JEFE DE DESARROLLO SOCIAL

MUNICIPALIDAD DISTRICTAL DE YUNGAR
CARHUAZ - ANCASH
Blanca Elizabeth Cerna Huerta
DNI 46871731
JEFE DE DESASTRES HUMANOS

C.P.C. Loli Guerrero Neyser
DNI 45503610
JEFE DE DESARROLLO SOCIAL

MUNICIPALIDAD DISTRICTAL DE YUNGAR
CARHUAZ - ANCASH
Jordy Norabuyana León
DNI 45503610
JEFE DE DESARROLLO SOCIAL

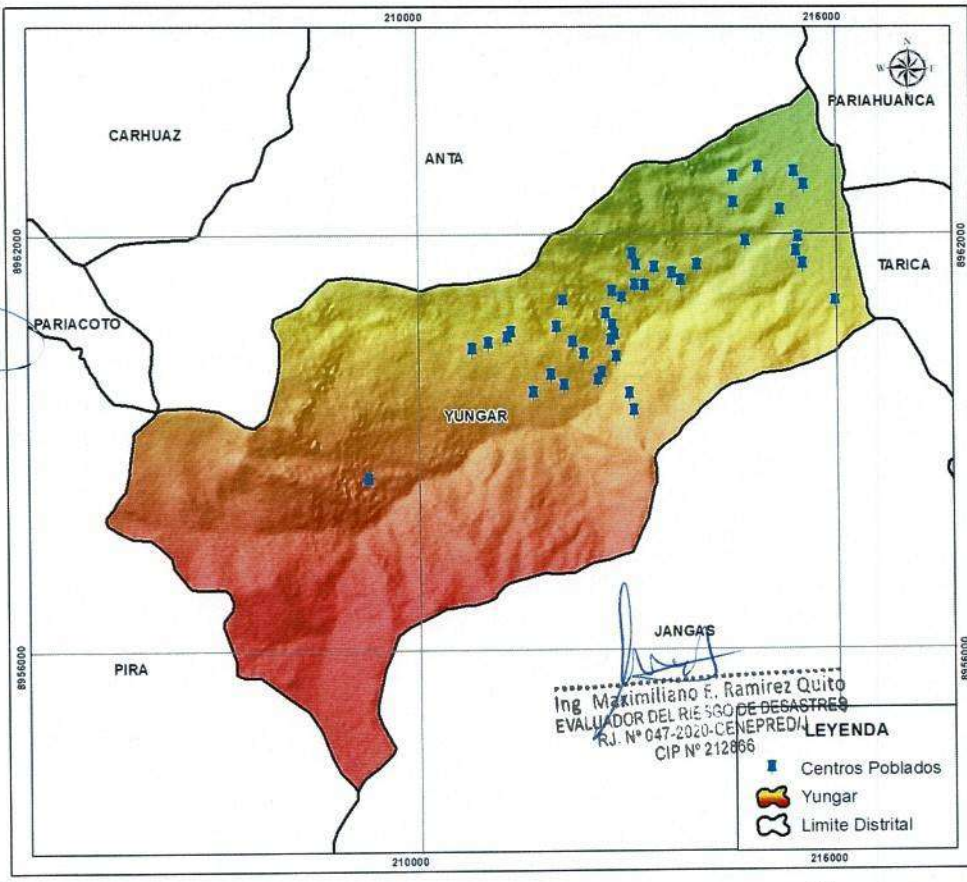


Plan de prevención y reducción de riesgos de desastres del distrito de Yungar 2025-2030

Nº	CÓDIGO	NOMBRE	LONGITUD	LATITUD	REGIÓN NATURAL	ALTITUD
35	206110035	COCHAPA HUERTAN	-77.61713	-9.399957	Quechua	3 248
36	206110036	SAN PEDRO DE ATASH	-77.61308	-9.401748	Quechua	3 230
37	206110037	JACRIPU	-77.61245	-9.403978	Quechua	3 154
38	206110038	MARAVILLA	-77.63016	-9.404684	Suni	3 723
39	206110039	PUYAN	-77.64714	-9.412515	Puna	4 028
40	206110040	SANTA CRUZ DE TRIGOPAMPA	-77.61197	-9.384881	Quechua	3 094
41	206110041	MULLACA GIRCA	-77.62152	-9.400541	Quechua	3 398
42	206110043	ZANJA PAMPA	-77.62555	-9.401469	Quechua	3 478
43	206110044	TORU COCHA	-77.62326	-9.399224	Quechua	3 484

Fuente: INEI

Mapa N°2. Distribución de los centros poblados



Fuente: INEI, IGN

Elaborado: Equipo Técnico – MDY, 2025

MUNICIPALIDAD DISTRITAL DE YUNGAR
CARHUAZ - ANCASH
Bianca Elvira Cerna Huerta
DNI: 46871731
JEFE DE RECURSOS HUMANOS



MUNICIPALIDAD DISTRITAL DE YUNGAR
CARHUAZ - ANCASH
PLAN DE PREVENCIÓN Y REDUCCIÓN DE RIESGO DE DESASTRES
CENTROS POBLADOS DEL DISTRITO DE YUNGAR
ELABORADO POR EQUIPO TÉCNICO
FECHA MAYO 2024
ESCALA 1:50,000
FOLIO 185

MUNICIPALIDAD DISTRITAL DE YUNGAR
CARHUAZ - ANCASH
Lic. Loli Guerrero Eber Wilmer
DNI: 70479630
JEFE DE DESARROLLO SOCIAL

MUNICIPALIDAD DISTRITAL DE YUNGAR
CARHUAZ - ANCASH
C.P.C. Vicepresidente Torres Mallqui
DNI: 43321960 MAT N° 06-2273
ÁREA DE ABASTECIMIENTO

MUNICIPALIDAD DISTRITAL DE YUNGAR
CARHUAZ - ANCASH
Econ. Mariela Magdalena Mendoza Caushi
CER. 0495
UNIDAD FORMULADORA: DEFENSA CIVIL

MUNICIPALIDAD DISTRITAL DE YUNGAR
CARHUAZ - ANCASH
Silvino Nazario Ramirez Giraldo
DNI: 42900910
ALCALDE

Página 17 de 128
MUNICIPALIDAD DISTRITAL DE YUNGAR
CARHUAZ - ANCASH
C.P.C. Mario Ruy Suarez Sanchez
DNI: 316527 MAT N° 06-615
Oficina Presupuesto y Contabilidad



Plan de prevención y reducción de riesgos de desastres del distrito de Yungar 2025-2030

1.3.2. Vías de acceso

Las infraestructuras viales que pasan por el distrito de Yungar se clasifican como se muestra en los siguientes cuadros:

Tabla N°4. Acceso al distrito

Desde	A	Tipo de vía	Estado de la vía	Medio de transporte	Km	Tiempo
Lima	Huaraz	Asfaltado	bueno	Bus	400	9 horas
Huaraz	Yungar	Asfaltado	bueno	Combi	20.5	40 minutos

Elaborado: Equipo Técnico – MDY, 2025

Tabla N°5. Vías de transporte

Tipo de vía	Código de ruta	Trayectoria	Longitud (km)
Vecinal	AN-1113	Emp. AN-1111 - Maravilla - Pampacorral - Pta. Carretera.	12.13
Vecinal	AN-1112	Emp. AN-1111 (Yungar) - Uran - Emp. AN-1111.	2.34
Vecinal	AN-1111	Emp. PE-3N (Yungar) - Yungar - Trigopampa - Santa Rosa - Poyor - Shupar - Cochapampa - Emp. PE-3N.	12.21
Vecinal	AN-1110	Emp. PE-3N - Pariahirca - Emp. AN-1108 (Anta).	0.48
Nacional	LSI_S3	Repartición La Oroya (PE-22) - Huánuco (PE-18 A) - Conococha (PE-16) - Huaraz (PE-14 y PE-14 A) - Santiago de Chuco - Cajabamba - Cajamarca (PE-08 y PE-08 B) - Bambamarca - Cutervo (PE-3N C) - Huancabamba (PE-02 A) - Vado Grande (Fr. Ecuador)	3.39

Fuente: MTC

Elaborado: Equipo Técnico – MDY, 2025

MUNICIPALIDAD DISTRITAL DE YUNGAR
CARHUAZ - ANCASH
Econ. Mariela M. Valero Mendonza Causa
C.E. 0490
UNIDAD FORMULADORA: DEFENSA CIVIL

MUNICIPALIDAD DISTRITAL DE YUNGAR
CARHUAZ - ANCASH
Ing. Nestor Roberto Trujillo Gamarra
CIP: 165641 DNI: 43537589
JEFE DE DESARROLLO URBANO RURAL Y OBRAS

Ing. Maximiliano E. Ramirez Quito
EVALUADOR DEL RIESGO DE DESASTRES
R.J. N° 047-2020-CENEPRED/J
CIP N° 212866

MUNICIPALIDAD DISTRITAL DE YUNGAR
CARHUAZ - ANCASH
Lic. Loli Guerrero Eber Wilmer
DNI: 70479630
JEFE DE DESARROLLO SOCIAL

MUNICIPALIDAD DISTRITAL DE YUNGAR
CARHUAZ - ANCASH
C.P.C. Vicente Plazencia Torres Mallqui
DNI 43321960 MAT N° 06.2273
AREA DE ABASTECIMIENTO

MUNICIPALIDAD DISTRITAL DE YUNGAR
CARHUAZ - ANCASH
Silvino Nazario Ramirez Giraldo
DNI 42900910
ALCALDE

MUNICIPALIDAD DISTRITAL DE YUNGAR
CARHUAZ - ANCASH
C.P.C. Alejandro Orospondi Yanina Melisa
DNI 70787827
GERENTE MUNICIPAL

MUNICIPALIDAD DISTRITAL DE YUNGAR
CARHUAZ - ANCASH
C.P.C. Mario V. Sarmiento Salazar
DNI 31690618 MAT N° 05.005
Asesor
Oficina Presupuesto y Contabilidad

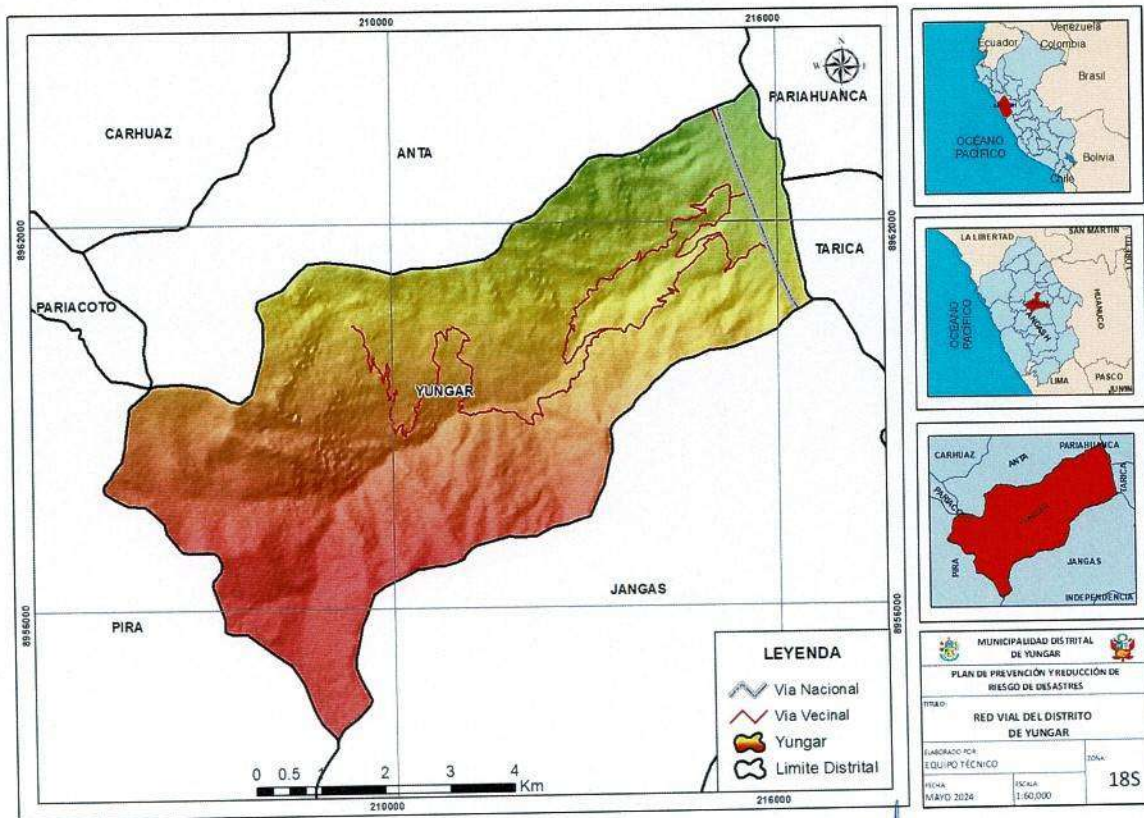
MUNICIPALIDAD DISTRITAL DE YUNGAR
CARHUAZ - ANCASH
Bianca E. Cerna Huerta
DNI 46871731
CURSOS MUMANOS

MUNICIPALIDAD DISTRITAL DE YUNGAR
CARHUAZ - ANCASH
Jordy Paul Nagrahuena León
DNI 7026575 Reg. Unac. De Coleg. N° 40095
TESORERO



Plan de prevención y reducción de riesgos de desastres del distrito de Yungar 2025-2030

Mapa N°3. Vías de transporte



Fuente: MTC

Elaborado: Equipo Técnico – MDY, 2025

1.3.3. Aspecto social

a. Población

El distrito de Yungar cuenta con 2992 habitantes, de los cuales la población femenina representa un 51.37% y la masculina el 48.63% de la población total del distrito; del mismo modo la población del ámbito urbano representa un 0% mientras que del ámbito rural un 100% de la población total.

Tabla N°6. Población

POBLACIÓN POR GENERO		POBLACIÓN POR ÁREA		POBLACIÓN TOTAL
FEMENINA	MASCULINA	URBANO	RURAL	
1537	1455	707	2285	2992

Fuente: INEI

MUNICIPALIDAD DISTRITAL DE YUNGAR
CARHUAZ - ANCASH
C.P.C. Alexander Cerospoma Yanina Melisa
DNI: 70787627
GERENTE MUNICIPAL

MUNICIPALIDAD DISTRITAL DE YUNGAR
CARHUAZ - ANCASH
Econ. Mariela Magdalena Mendoza Causa
C.P.A. 0495
UNIDAD FORMULADORA: DEFENSA CIVIL

MUNICIPALIDAD DISTRITAL DE YUNGAR
CARHUAZ - ANCASH
Jordy Hual Norabuena León
DNI: 70548675 Reg. Único De Coleg. N° 40095
TESORERO

MUNICIPALIDAD DISTRITAL DE YUNGAR
CARHUAZ - ANCASH
Silvino Nazario Romerez Giraldo
DNI: 42900910

MUNICIPALIDAD DISTRITAL DE YUNGAR
CARHUAZ - ANCASH
C.P.C. Mario Eloy Suarez Sánchez
DNI: 31652704 MAT 06-615
Asesor Externo
Oficina Presupuesto Y Contabilidad

MUNICIPALIDAD DISTRITAL DE YUNGAR
CARHUAZ - ANCASH
C.P.C. Victor Alfonso Torres Mallqui
DNI: 43821950 MAT N° 06-2273
ÁREA DE ASESORIA TÉCNICA

MUNICIPALIDAD DISTRITAL DE YUNGAR
CARHUAZ - ANCASH
Lic. Loli Guerrero Eber Wilmer
DNI: 70479630
JEFE DE DESARROLLO SOCIAL

Página 19 de 128

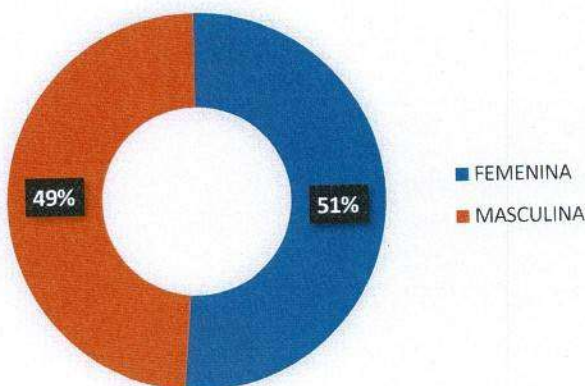
MUNICIPALIDAD DISTRITAL DE YUNGAR
CARHUAZ - ANCASH
Bianca Elizabeth Cerna Huerta
DNI: 4871731
CURSOS HUMANOS

MUNICIPALIDAD DISTRITAL DE YUNGAR
CARHUAZ - ANCASH
Ing. Nestor Roberto Trujillo Gamarru
CIP: 165641 DNI: 43537589
JEFE DE DESARROLLO URBANO RURAL Y OBRAS



Plan de prevención y reducción de riesgos de desastres del distrito de Yungar 2025-2030

Gráfica N°2. Población por genero



Población según grupo etario

Cabe resaltar que acorde a los grupos de edad, la población perteneciente al grupo entre los 15 a 29 años, la cual posee la mayor fuerza laboral, representa el 22.02 % de la población del distrito, mientras que la población de infantes es mayor, representando un 21.23 % del total, tal como se observa en la tabla 7:

MUNICIPALIDAD DISTRITAL DE YUNGAR
CARHUAZ - ANCASH
C.P.C. Vicente Florentino Torres Mallqui
DNI 43821960 MAT N° 06-2273
AREA DE ABASTECIMIENTO

Ing Maximiliano E. Ramirez Quito
EVALUADOR DEL RIESGO DE DESASTRES
R.J. N° 047-2020-CENEPREDJ
CIP N° 212866

MUNICIPALIDAD DISTRITAL DE YUNGAR
CARHUAZ - ANCASH
Ing. José Roberto T. Tujillo Córdova
CIP 165641 DNI 43037589
JEFE DE DESARROLLO URBANO RURAL Y OBRAS

Tabla N°7. Población por género y grupo etario

POBLACIÓN	MENOS DE 1 AÑO	1 A 14 AÑOS	15 A 29 AÑOS	30 A 44 AÑOS	45 A 64 AÑOS	65 A MÁS AÑOS	TOTAL
HOMBRES	16	428	320	302	257	132	1455
MUJERES	21	375	367	321	272	181	1537
TOTAL	37	803	687	623	529	313	2992
PORCENTAJE (%)	1.24%	26.84%	22.96%	20.82%	17.68%	10.46%	100.00%

Fuente: INEI

MUNICIPALIDAD DISTRITAL DE YUNGAR
CARHUAZ - ANCASH
C.P.C. José Giraldo Neyser I
DNI 45503610
JEFE DE DESARROLLO ECONOMICO

MUNICIPALIDAD DISTRITAL DE YUNGAR
CARHUAZ - ANCASH
Econ. Mario Maca Jirana Tenaña Causi
CIP 14439
UNIDAD FORMULADORA DEFENSA CIVIL

MUNICIPALIDAD DISTRITAL DE YUNGAR
CARHUAZ - ANCASH
Silvino Nazario Ramirez Giraldo
DNI 42900910
ALCALDE

MUNICIPALIDAD DISTRITAL DE YUNGAR
CARHUAZ - ANCASH
Lic. Loli Guerrero Eber Wilmer
DNI: 70479630
JEFE DE DESARROLLO SOCIAL

MUNICIPALIDAD DISTRITAL DE YUNGAR
CARHUAZ - ANCASH
C.P.C. Mario E. Simeón Ayala
DNI 3167974 MAT N° 17-5
Asesor
Oficina Promoción Social
Página 20 de 128

MUNICIPALIDAD DISTRITAL DE YUNGAR
CARHUAZ - ANCASH
Jordy Paul Norabuena León
DNI 7036675 Reg. U.P.C. De Coleg N° 40095
TESORERO

MUNICIPALIDAD DISTRITAL DE YUNGAR
CARHUAZ - ANCASH
C.P.C. Alejandro Cerospoma Yanina Melisa
DNI 70787827
GERENTE MUNICIPAL

MUNICIPALIDAD DISTRITAL DE YUNGAR
CARHUAZ - ANCASH
Bianca Elizabeth Cerna Huerta
DNI 46871731
JEFE DE RECURSOS HUMANOS



Plan de prevención y reducción de riesgos de desastres del distrito de Yungar 2025-2030

Población por Centro poblado

Tabla N°8. Población de los centros poblados



MUNICIPALIDAD DISTRITAL DE YUNGAR
CARHUAZ - ANCASH

Ing. Nesiur Roberto Trujillo Gamarra
CIP: 165641 DNI: 43537589
JEFE DE DESARROLLO URBANO RURAL Y OBRAS

CÓDIGO	NOMBRE	REGIÓN NATURAL	ALTITUD (m.s.n.m)	POBLACIÓN CENSADA			VIVIENDAS PARTICULARES		
				TOTAL	HOMBRE	MUJER	TOTAL	OCUP	DESOC
20611	DISTRITO DE YÚNGAR	-	-	2992	1455	1537	1292	1215	77
0001	Yúngar	Quechua	2 836	707	332	375	314	294	20
0002	Chuchin	Quechua	2 782	123	59	64	44	42	2
0003	Challhuay	Quechua	2 785	92	47	45	40	31	9
0004	Huayoshanca	Quechua	2 806	76	33	43	29	28	1
0005	Pisha	Quechua	2 828	31	13	18	13	13	0
0006	Jamashca	Quechua	2 862	3	1	2	2	2	0
0007	San Juan de Pampacocha	Quechua	2 809	104	53	51	47	46	1
0008	Uran	Quechua	2 925	127	62	65	47	43	4
0009	Carian	Quechua	2 812	128	66	62	69	58	11
0010	Shupar	Quechua	3 130	68	36	32	31	27	4
0011	Macra	Quechua	3 099	1	1	0	2	2	0
0012	Trigopampa	Quechua	3 034	139	71	68	57	57	0
0013	Zanja	Quechua	2 976	167	85	82	62	57	5
0014	Los Pinos (Guadalupe)	Quechua	3 076	4	3	1	3	3	0
0015	Cuypan	Quechua	3 083	32	13	19	15	15	0
0016	Rincon Gaucho	Quechua	3 038	16	8	8	5	5	0
0017	Santa Cruz	Quechua	3 113	51	25	26	28	27	1
0018	Los Claveles	Quechua	3 170	31	15	16	13	12	1
0019	Santa Rosa	Quechua	3 100	161	89	72	64	56	8
0020	Keru Punta	Quechua	3 243	13	6	7	4	4	0
0021	Keyac	Suni	3 538	-	-	-	3	3	0
0022	Nueva Esperanza	Quechua	3 107	67	35	32	27	27	0
0023	Unchuc	Quechua	3 328	-	-	-	2	1	1
0024	Vista Alegre	Quechua	3 205	31	12	19	28	24	4
0025	Toma Rury	Suni	3 551	45	21	24	18	18	0
0026	Shiqui	Suni	3 662	48	24	24	20	18	2
0027	Era Catac	Quechua	3 225	88	49	39	35	35	0
0028	Keru Uran	Quechua	3 321	51	25	26	19	19	0
0029	Willca Tunan	Quechua	3 281	5	3	2	1	1	0

MUNICIPALIDAD DISTRITAL DE YUNGAR
CARHUAZ - ANCASH
Econ. Marlene Magdalena Mendoza Caushi
C.A. 0289
UNIDAD FORMULADORA: DEFENSA CIVIL

MUNICIPALIDAD DISTRITAL DE YUNGAR
CARHUAZ - ANCASH
Lic. Loli Guerrero Eber Wilmer
DNI: 70479630
JEFE DE DESARROLLO SOCIAL

MUNICIPALIDAD DISTRITAL DE YUNGAR
CARHUAZ - ANCASH
Silvino Nazario Ramirez Giraldo
DNI: 42900910
ALCALDE



Plan de prevención y reducción de riesgos de desastres del distrito de Yúnger 2025-2030

CÓDIGO	NOMBRE	REGIÓN NATURAL	ALTITUD (m.s.n.m)	POBLACIÓN CENSADA			VIVIENDAS PARTICULARES		
				TOTAL	HOMBRE	MUJER	TOTAL	OCUP	DESOC
0030	Lleqlla Pampa	Suni	3 585	7	3	4	3	3	0
0031	Wanquejirca	Quechua	3 367	4	2	2	2	2	0
0032	Pampa Corral	Suni	3 664	80	38	42	34	34	0
0033	Poyor	Quechua	3 218	157	74	83	65	65	0
0034	Jokta Selmi	Quechua	3 320	12	4	8	5	5	0
0035	Cochapa Huertan	Quechua	3 248	116	50	66	42	42	0
0036	San Pedro de Atash	Quechua	3 230	174	87	87	60	59	1
0037	Jacripu	Quechua	3 154	10	4	6	5	5	0
0038	Maravilla	Suni	3 723	15	2	13	14	12	2
0039	Puyan	Puna	4 028	-	-	-	1	1	0
0040	Santa Cruz de Trigopampa	Quechua	3 094	3	1	2	2	2	0
0041	Mullaca Girca	Quechua	3 398	-	-	-	1	1	0
0043	Zanja pampa	Quechua	3 478	-	-	-	10	10	0
0044	Toru cocha	Quechua	3 484	5	3	2	6	6	0

Fuente: INEI - Censos Nacionales 2017: XII de Población, VII de Vivienda y III de Comunidades Indígenas.

Densidad poblacional

La densidad poblacional del distrito de Yúnger, se calculó teniendo en cuenta los datos recopilados referente a la población y extensión del distrito, el distrito posee 2992 habitantes en un área de 45.328545 km², por lo que la densidad poblacional es 66.01 Hab/Km². En la siguiente tabla se muestra la densidad poblacional del distrito de Yúnger.

Tabla N°9.

Densidad poblacional

DISTRITO	POBLACION TOTAL	SUPERFICIE (km2)	Densidad Poblacional (Hab/km2)
Yúngar	2992	445.328545	60.01

Fuente: INEI - Censos Nacionales 2017: XII de Población, VII de Vivienda y III de Comunidades Indígenas.

Página 22 de 128



Plan de prevención y reducción de riesgos de desastres del distrito de Yungar 2025-2030

b. Salud

En el distrito de Yungar se cuenta con 4 establecimientos de salud

Tabla N°10. Establecimientos de salud

NOMBRE	CLASIFICACIÓN	TIPO	RED	MICRORED	CAT	LATITUD	LONGITUD	ALTITUD
Puesto de Salud Trigopampa	Puestos de Salud o Postas de Salud	Establecimiento de Salud sin Internamiento	Huaylas sur	Anta	I-1	-9.384414	-77.603194	3033
Puesto de Salud Poyor	Puestos de Salud o Postas de Salud	Establecimiento de Salud sin Internamiento	Huaylas sur	Anta	I-1	-9.396688	-77.615972	3237
Centro de Salud Yungar	Centros de Salud o Centros Médicos	Establecimiento de Salud sin Internamiento	Huaylas sur	Anta	I-3	-9.379493	-77.59065	2799.1
Puesto de Salud Santa Rosa	Puestos de Salud o Postas de Salud	Establecimiento de Salud sin Internamiento	Huaylas sur	Anta	I-1	-9.389345	-77.607671	3106

Fuente: Registro Nacional de Instituciones Prestadoras de Servicios de Salud – RENIPRESS

Tabla N°11. Tipos de afiliación de salud

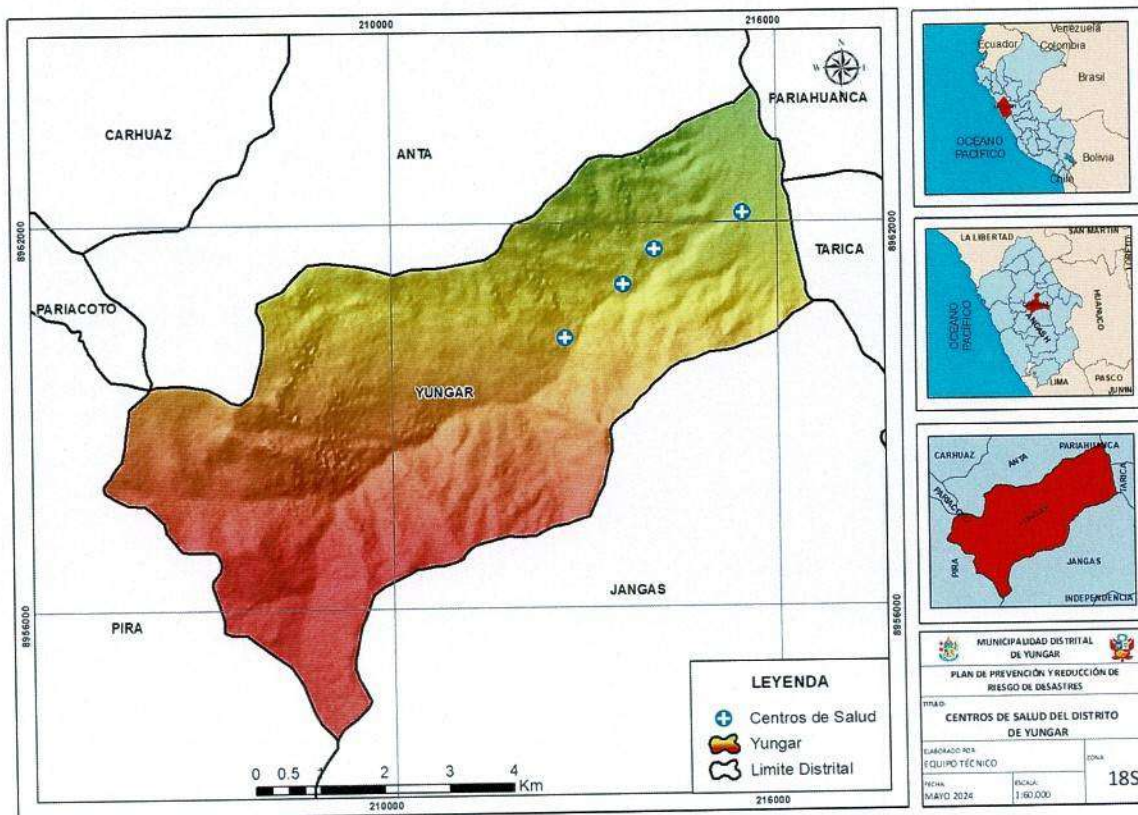
Distrito	Total	Afiliado a algún tipo de seguro de salud					Ninguno
		Seguro Integral de Salud (SIS)	ESSALUD	Seguro de fuerzas armadas o policiales	Seguro privado de salud	Otro seguro 1/	
YÚNGAR	2992	2441	238	12	16	7	280
Menores a 1 año	37	31	4	-	-	-	2
De 1 a 14 años	803	702	52	1	5	2	41
De 15 a 29 años	687	579	58	3	4	1	72
De 30 a 44 años	623	485	62	1	3	2	70
De 45 a 64 años	529	404	58	7	1	2	57
De 65 y más años	313	240	34	-	3	-	38

Fuente: INEI - Censos Nacionales 2017: XII de Población, VII de Vivienda y III de Comunidades Indígenas



Plan de prevención y reducción de riesgos de desastres del distrito de Yungar 2025-2030

Mapa N°4. Establecimientos de salud



Fuente: INEI - Censos Nacionales 2017: XII de Población, VII de Vivienda y III de Comunidades Indígenas

Elaborado: Equipo Técnico MDY 2025

c. Educación

El aspecto de la educación desempeña una función muy importante en el desarrollo socio cultural de los habitantes de una determinada localidad, porque va a permitir elevar su nivel de vida y alcanzar el progreso de los ámbitos en los cuales se encuentran asentados.

La prestación de este servicio se viene impartiendo en los tres niveles de educación básica regular (inicial, primaria y secundaria), cuyo resumen a continuación se presenta en la siguiente tabla:

MUNICIPALIDAD DISTRITAL DE YUNGAR
CARHUAZ - ANCASH
C.P.C. *[Signature]*
JEFE DE DESARROLLO ECONOMICO

MUNICIPALIDAD DISTRITAL DE YUNGAR
CARHUAZ - ANCASH
Econ. *[Signature]*
UNIDAD FORMULADORA DEFENSA CIVIL

MUNICIPALIDAD DISTRITAL DE YUNGAR
CARHUAZ - ANCASH
C.P.C. *[Signature]*
GERENTE MUNICIPAL

MUNICIPALIDAD DISTRITAL DE YUNGAR
CARHUAZ - ANCASH
Silvino Nazario Ramirez Giraldo
DNI 42900910
ALCALDE

Ing. Maximiliano E. Ramirez Quito
EVALUADOR DEL RIESGO DE DESASTRES
R.J. N° 047-2020-CENEPRED/J
CIP N° 212868

MUNICIPALIDAD DISTRITAL DE YUNGAR
CARHUAZ - ANCASH
Jordy Paredes Narayuen Leon
DNI 70548575 Reg. Umic. De Coleg. N° 43095
TESORERO

MUNICIPALIDAD DISTRITAL DE YUNGAR
CARHUAZ - ANCASH
Lic. Loli Guerrero Eber Wilmer
DNI: 70479630
JEFE DE DESARROLLO SOCIAL

MUNICIPALIDAD DISTRITAL DE YUNGAR
CARHUAZ - ANCASH
C.P.C. *[Signature]*
DNI 3652704 MAT 05-615
Asesor Externo
Oficina Presupuesto y Contabilidad



Plan de prevención y reducción de riesgos de desastres del distrito de Yungay 2025-2030

104



MUNICIPALIDAD DISTRICTAL DE YUNGAY
CARHUAZ - ANCASH

Ing. Nestor Roberto Trujillo Gamarrá
CIP: 135641 DNI: 43537589
JEFE DE DESARROLLO URBANO RURAL Y OBRAS

Tabla N°12. Instituciones educativas

Código modular	Nombre de IE	Nivel / Modalidad	Dirección de IE	Censo educativo 2023			Coordenadas	
				Alumnos	Docentes	Secciones	Latitud	Longitud
0386094	86282 Francisco Alegre Serrano	Primaria	Avenida Flor de Yungay S/N	241	16	12	-9.380513	-77.5902
0386102	86283 San Martín de Porras	Primaria	Poyor	87	8	6	-9.393354	-77.6154
0386110	86315	Primaria	Trigopampa	9	1	4	-9.384282	-77.603
0386128	86723 Andrés Avelino Sánchez Duran	Primaria	Jirón Canadá S/N	23	4	5	-9.389121	-77.6078
0523050	252	Inicial - Jardín	Jirón Jorge Chávez 226	69	4	4	-9.379092	-77.5919
0597922	Santiago Antúnez de Mayolo	Secundaria	Parque Plaza De Armas 220	163	21	10	-9.377319	-77.5923
0644450	314	Inicial - Jardín	Poyor	21	2	3	-9.393698	-77.6142
0681114	323	Inicial - Jardín	Santa Rosa	15	1	3	-9.38825	-77.6075
0792523	86986	Primaria	Pampa Corral	24	2	5	-9.395854	-77.6335
1042068	86283 San Martín de Porras	Secundaria	Poyor	82	10	5	-9.393354	-77.6154
0829311	Las Copas De Oro	Inicial No Escolarizado	Trigopampa	4	0	2	-9.384313	-77.6031
1574896	86986	Inicial - Jardín	Pampa Corral	11	1	3	-9.395854	-77.6335
1626886	Atash	Inicial - Jardín	Atash	19	2	3	-9.39511	-77.6108
1674985	668	Inicial - Jardín	Zanja	13	1	3	-9.385421	-77.5965
0829323	Gotitas de Amor	Inicial No Escolarizado	Avenida Flor de Yungay S/N	6	0	3	-9.374669	-77.5911

Fuente: Censo escolar – MINEDU, 2023 <https://escale.minedu.gob.pe>

Elaborado: Equipo Técnico – MDY, 2025

MUNICIPALIDAD DISTRICTAL DE YUNGAY
CARHUAZ - ANCASH
C.P.C. Loli Guerrero Eber Wilmer
DNI: 43537589
JEFE DE DESARROLLO URBANO RURAL Y OBRAS

MUNICIPALIDAD DISTRICTAL DE YUNGAY
CARHUAZ - ANCASH
Econ. Mario E. Macarena Mendoza Gauschi
C.E.A. 0498
UNIDAD FORMULADORA DEFENSA CIVIL

MUNICIPALIDAD DISTRICTAL DE YUNGAY
CARHUAZ - ANCASH
Silvino Nazario Ramírez Giraldo
DNI: 42900910
ALCALDE

MUNICIPALIDAD DISTRICTAL DE YUNGAY
CARHUAZ - ANCASH
C.P.C. Alejandro Peraspoma Yanina Melisa
DNI: 70787827
GERENTE MUNICIPAL

MUNICIPALIDAD DISTRICTAL DE YUNGAY
CARHUAZ - ANCASH
Jordy Paredes Norabuena León
DNI: 79548575 Reg. Unic. De Coleg. N° 40095
TESORERO

MUNICIPALIDAD DISTRICTAL DE YUNGAY
CARHUAZ - ANCASH
C.P.C. Vicente Blomero Torres Mallqui
DNI: 43321960 MAT N° 06.2273
AREA DE ABASTECIMIENTO

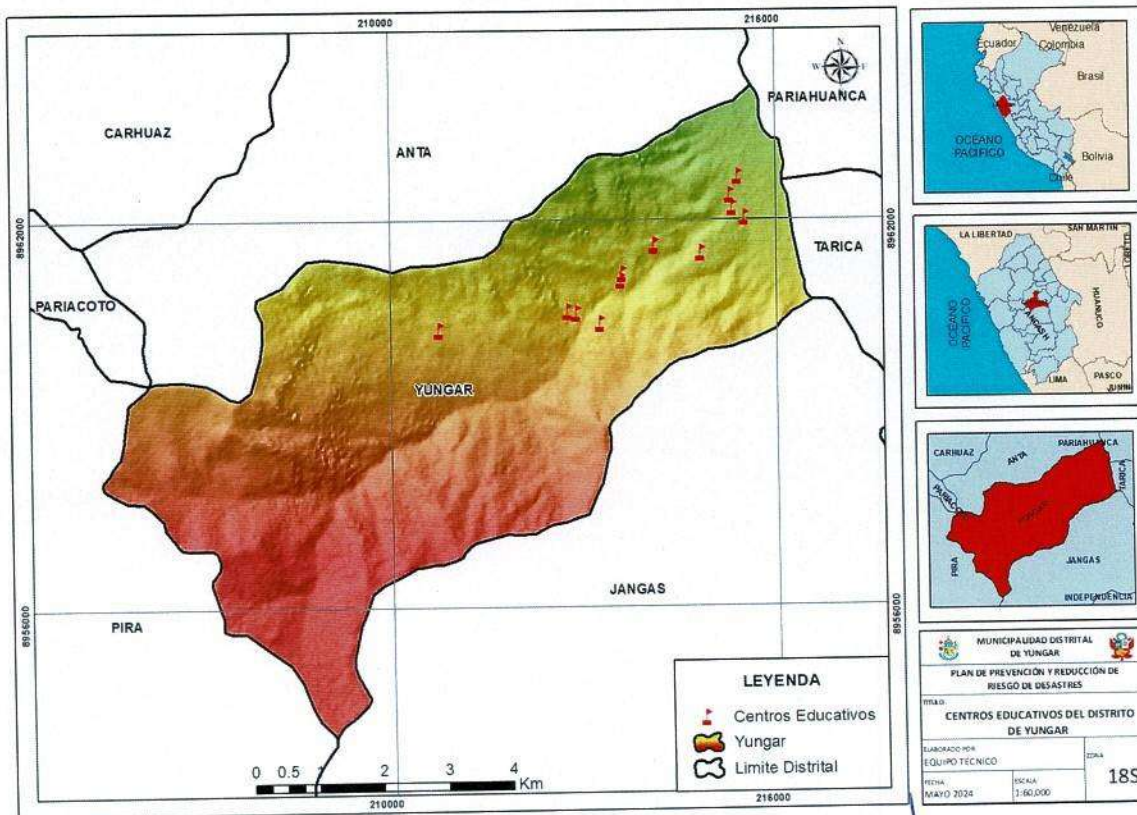
MUNICIPALIDAD DISTRICTAL DE YUNGAY
CARHUAZ - ANCASH
Lic. Loli Guerrero Eber Wilmer
DNI: 70479630
JEFE DE DESARROLLO SOCIAL

MUNICIPALIDAD DISTRICTAL DE YUNGAY
CARHUAZ - ANCASH
C.P.C. Mario Eloy Suarez Sánchez
DNI: 31652704 MAT 06-615
Oficina Presupuesto Y Contabilidad



Plan de prevención y reducción de riesgos de desastres del distrito de Yungar 2025-2030

Mapa N°5. Instituciones educativas



Fuente: Censo escolar – MINEDU, 2023 <https://escale.minedu.gob.pe>

Elaborado: Equipo Técnico – MDY, 2025

d. Viviendas

En base a los datos obtenidos en el Censo Nacionales 2017: XII de Población, VII de Vivienda y III de Comunidades Indígenas del INEI, se obtuvo los siguientes cuadros

Material predominante en paredes

Del cuadro 13 se muestra el material predominante de construcción de paredes es el adobe seguido del ladrillo.

Tabla N°13. Material predominante en paredes

MATERIAL PREDOMINANTE EN LAS PAREDES	NÚMERO DE VIVIENDAS
Ladrillo o bloque de cemento	99
Adobe	722

MUNICIPALIDAD DISTRICTAL DE YUNGAR
CARHUAZ - ANCASH
Econ. Nazario Ramírez Giraldo
UNIDAD FORMULADORA: DEFENSA CIVIL

MUNICIPALIDAD DISTRICTAL DE YUNGAR
CARHUAZ - ANCASH
Silvino Nazario Ramírez Giraldo
DNI: 42900910
ALCALDE

MUNICIPALIDAD DISTRICTAL DE YUNGAR
CARHUAZ - ANCASH
C.P.C. Mejía Oscar Yonina
DNI: 70737827
GERENTE MUNICIPAL

MUNICIPALIDAD DISTRICTAL DE YUNGAR
CARHUAZ - ANCASH
Lic. Loli Guerrero Eber Wilmer
DNI: 70479630
JEFE DE DESARROLLO SOCIAL

MUNICIPALIDAD DISTRICTAL DE YUNGAR
CARHUAZ - ANCASH
C.P.C. Vicenta Filomena Torres Mallqui
DNI: 43321960 MAT N° 06-2273
JEFE DE ABASTECIMIENTO

Ing Maximiliano F. Ramirez Quito
EVALUADOR DEL RIESGO DE DESASTRES
R.J. N° 047-2020-CENEPRED/J
CIP N° 212866

MUNICIPALIDAD DISTRICTAL DE YUNGAR
CARHUAZ - ANCASH
Bianca Elizabeth Cerna Huerta
DNI: 46871731
JEFE DE DECURSOS HUMANOS

MUNICIPALIDAD DISTRICTAL DE YUNGAR
CARHUAZ - ANCASH
Ing. Néstor Roberto Trujillo Guadarrá
CIP: 165941 DNI: 43537589
JEFE DE DESARROLLO URBANO RURAL Y OBRAS

MUNICIPALIDAD DISTRICTAL DE YUNGAR
CARHUAZ - ANCASH
Jordy Pail Norabuena León
DNI: 70749575 Reg. Únic. De Coleg. N° 40095
TESORERO



Plan de prevención y reducción de riesgos de desastres del distrito de Yungar 2025-2030

MATERIAL PREDOMINANTE EN LAS PAREDES	NÚMERO DE VIVIENDAS
Madera-pared	2
Quincha	0
Triplay/calamina/estera	1
Piedra con barro	0
Piedra o sillar con cal o cemento	0
Tapia	3
Otro material predominante en paredes	0
TOTAL	827

Fuente: INEI - Censos Nacionales 2017: XII de Población, VII de Vivienda y III de Comunidades Indígenas

Elaborado: Equipo Técnico – MDY, 2025

Material predominante en techos

Del cuadro 14 se muestra el material predominante de construcción de techos son las tejas seguido de las planchas de calamina.

Tabla N°14. Material predominante en techos

MATERIAL PREDOMINANTE EN LOS TECHOS	NUMERO DE VIVIENDAS
Concreto armado	61
Madera-techo	10
Tejas	398
Planchas de calamina, fibra de cemento o similares	356
Caña o estera	1
Triplay / estera / carrizo	1
Paja	0
Otro material	0
TOTAL	827

MUNICIPALIDAD DISTRITAL DE YUNGAR
CARHUAZ - ANCASH
Blanca C. Huérfano Huerta
DNI: 4687173
JEFE DE RECURSOS HUMANOS

MUNICIPALIDAD DISTRITAL DE YUNGAR
CARHUAZ - ANCASH
Ing. Néstor Roberto Trujillo Candia
CIP: 1696641 / DNI: 43561583
JEFE DE DESARROLLO RURAL Y OBRAS

MUNICIPALIDAD DISTRITAL DE YUNGAR
CARHUAZ - ANCASH
Silvino Nazario Ramirez Giraldo
DNI: 42908919
ALCALDE

Fuente: INEI - Censos Nacionales 2017: XII de Población, VII de Vivienda y III de Comunidades Indígenas

Elaborado: Equipo Técnico – MDY, 2025

Material predominante en pisos

Del cuadro 15 se muestra el material predominante en los pisos la tierra seguido del material de cemento.

MUNICIPALIDAD DISTRITAL DE YUNGAR
CARHUAZ - ANCASH
C.P.C. Alejandro Beraspoma Yanina Melisa
DNI: 46787827
CORRENTE MUNICIPAL

MUNICIPALIDAD DISTRITAL DE YUNGAR
CARHUAZ - ANCASH
Econ. Mariela Mendoza Gausi
DNI: 4688
UNIDAD FORMULADORA DEFENSA CIVIL

MUNICIPALIDAD DISTRITAL DE YUNGAR
CARHUAZ - ANCASH
Lic. Loli Guerrero Eber Wilmer
DNI: 70479830
JEFE DE DESARROLLO SOCIAL
MUNICIPALIDAD DISTRITAL DE YUNGAR
CARHUAZ - ANCASH
Jordy Paul Norabuena León
DNI: 70946575 Reg. Unio. De Coleg. N° 40095
TESORERO

Ing. Maximiliano E. Ramirez Quito
EVALUADOR DEL RIESGO DE DESASTRES
R.N. N° 047-2020-CENEPREDU
CIP N° 212866

MUNICIPALIDAD DISTRITAL DE YUNGAR
CARHUAZ - ANCASH
C.P.C. Vicente Torres Mallqui
DNI: 43121960 MAT N° 06-2273
AREA DE ABASTECIMIENTO

Página 27 de 128

MUNICIPALIDAD DISTRITAL DE YUNGAR
CARHUAZ - ANCASH
C.P.C. Mario Torres Sanchez
DNI: 3165764 MAT 06-615
Asesor Externo
Oficina Presupuesto y Contabilidad



Plan de prevención y reducción de riesgos de desastres del distrito de Yungar 2025-2030

Tabla N°15. Material predominante en pisos

MATERIAL PREDOMINANTE EN LOS PISOS	NÚMERO DE VIVIENDAS
Laminas asfálticas, vinílicos o similares	1
Losetas, terrazos, cerámicos o similares	15
Madera	1
Cemento	217
Tierra	593
TOTAL	827

Fuente: INEI - Censos Nacionales 2017: XII de Población, VII de Vivienda y III de Comunidades Indígenas

Elaborado: Equipo Técnico – MDY, 2025

MUNICIPALIDAD DISTRITAL DE YUNGAR
CARHUAZ - ANCASH
Ing. Nestor Roberto Trujillo Garayza
CIP: 16864 DNI: 4384789
JEFE DE DESARROLLO URBANO RURAL Y OBRAS

e. Servicios básicos

En los servicios básicos se enfocarán en el abastecimiento de redes de agua para consumo, redes de electricidad y servicios de saneamiento básico

Abastecimiento de agua para consumo humano

Del cuadro 16 se muestra que la mayor cantidad de personas consumen agua de la red pública dentro de la vivienda, seguido de personas que consumen agua de pozos.

Tabla N°16. Tipo de procedencia de agua

ABASTECIMIENTO DE AGUA EN LA VIVIENDA	NUMERO DE VIVIENDAS
Red pública dentro de la vivienda	450
Red pública fuera de la vivienda, pero dentro de la edificación	45
Pilón o pileta de uso público	8
Camión cisterna u otro similar	0
Pozo	221
Manantial o poquío	99
Río, acequia, lago, laguna	4
Otros	0
TOTAL	827

MUNICIPALIDAD DISTRITAL DE YUNGAR
CARHUAZ - ANCASH
C.P.C. Loli Guerrero Eber Wilmer
DNI: 70479630
JEFE DE DESARROLLO ECONOMICO
MUNICIPALIDAD DISTRITAL DE YUNGAR
CARHUAZ - ANCASH
Ing. Elmer Cerna Huerta
DNI: 46871731
JEFE DE RECURSOS HUMANOS
MUNICIPALIDAD DISTRITAL DE YUNGAR
CARHUAZ - ANCASH
Jordy Pucl Norabuena León
DNI: 70548575 Reg. Unic. De Coleg. N° 40095
TESORERO

MUNICIPALIDAD DISTRITAL DE YUNGAR
CARHUAZ - ANCASH
Jordy Pucl Norabuena León
DNI: 70548575 Reg. Unic. De Coleg. N° 40095
TESORERO

MUNICIPALIDAD DISTRITAL DE YUNGAR
CARHUAZ - ANCASH
Lic. Loli Guerrero Eber Wilmer
DNI: 70479630
JEFE DE DESARROLLO SOCIAL

Ing. Maximiliano F. Ramírez Quito
EVALUADOR DEL RIESGO DE DESASTRES
RJ N° 047-2020-CENEPREDIJ
CIP N° 212866

Fuente: INEI - Censos Nacionales 2017: XII de Población, VII de Vivienda y III de Comunidades Indígenas

Elaborado: Equipo Técnico – MDY, 2025

MUNICIPALIDAD DISTRITAL DE YUNGAR
CARHUAZ - ANCASH
Eonn. Marlene Mordana Changoza Gausht
CEA: 0435
UNIDAD FORMULADORA: DEFENSA CIVIL

MUNICIPALIDAD DISTRITAL DE YUNGAR
CARHUAZ - ANCASH
Silvino Nazario Ramírez Giraldo
DNI: 42900910
ALCALDE

MUNICIPALIDAD DISTRITAL DE YUNGAR
CARHUAZ - ANCASH
C.P.C. Vicente Filomeno Torres Mullqui
DNI: 43321960 MAT N° 06-2273
AREA DE ABASTECIMIENTO

Página 28 de 128

MUNICIPALIDAD DISTRITAL DE YUNGAR
CARHUAZ - ANCASH
C.P.C. Alejandro Orospondi Yanina Melisa
DNI: 70787827
GERENTE MUNICIPAL

MUNICIPALIDAD DISTRITAL DE YUNGAR
CARHUAZ - ANCASH
C.P.C. Mario Eloy Suarez Sánchez
DNI: 31652704 MAT 06-615
Asesor Externo
Oficina Presupuesto y Contabilidad



Plan de prevención y reducción de riesgos de desastres del distrito de Yungar 2025-2030

Servicios higiénicos

Del cuadro 17 se muestra que la mayor cantidad de personas cuentan con servicios higiénicos de la red pública de desagüe dentro de sus viviendas, seguidos del uso de pozos ciegos.

Tabla N°17. Servicios higiénicos

Servicio higiénico que tiene la vivienda	Numero de Vivienda
Red pública de desagüe dentro de la vivienda	449
Red pública de desagüe fuera de la vivienda, pero dentro de la edificación	44
Pozo séptico, tanque séptico o biodigestor	57
Letrina (con tratamiento)	93
Pozo ciego o negro	111
Río, acequia, canal o similar	0
Campo abierto o al aire libre	70
Otro	3
TOTAL	827

MUNICIPALIDAD DISTRITAL DE YUNGAR
CARHUAZ - ANCASH
Ing. Néstor Roberto Trujillo Gamarra
CIP: 169641 DNI: 43537589
JEFE DE DESARROLLO URBANO RURAL Y OBRAS

Fuente: INEI - Censos Nacionales 2017: XII de Población, VII de Vivienda y III de Comunidades Indígenas

Elaborado: Equipo Técnico – MDY, 2025

Servicios de alumbrado eléctrico por red pública,

Del cuadro 18 se muestra que el 85.73% cuenta con alumbrado eléctrico en sus viviendas y el 14.27% no cuenta con alumbrado eléctrico en sus viviendas.

Tabla N°18. Servicio de alumbrado eléctrico por red pública

Servicio de Alumbrado Eléctrico por Red Pública	Con Alumbrado Eléctrico		Sin Alumbrado Eléctrico		Total de viviendas particulares
	Cifras	%	Cifras	%	
Yungar	709	85.73	118	14.27	827

Fuente: INEI - Censos Nacionales 2017: XII de Población, VII de Vivienda y III de Comunidades Indígenas

Elaborado: Equipo Técnico – MDY, 2025

Ing. Maximiliano F. Ramirez Quito
VALUADOR DEL RIESGO DE DESASTRES
BO. N° 047-2020-CEPREDDJ
CIP N° 212868

MUNICIPALIDAD DISTRITAL DE YUNGAR
CARHUAZ - ANCASH
C.P.C. Mario Eloy Suarez Sánchez
DNI 3165704 MAT 06-615
Asesor Externo
Oficina Presupuesto y Contabilidad



Plan de prevención y reducción de riesgos de desastres del distrito de Yungar 2025-2030

f. Actores sociales

Los actores sociales son los involucrados en el proceso de elaboración del Plan de Prevención y Reducción del riesgo de desastres del distrito de Yungar; su importancia radica en que serán quienes asumen el compromiso no solo de la elaboración, sino de dar el seguimiento al cumplimiento de los objetivos trazados.

El GTGRD y el Equipo Técnico, encargado de implementar los procesos de la GRD y los integrantes del SINAGERD con competencias para implementar acciones de prevención y reducción del riesgo de desastres.

Entidades técnico científicas: Obtención de información para realizar un correcto diagnóstico del territorio y con los cuales se plantea realizar convenios institucionales para fortalecer y mejorar el conocimiento del riesgo del distrito.

- **Servicio Nacional de Meteorología e Hidrología - SENAMHI:** Información pertinente sobre Condiciones Atmosféricas de Incendios Forestales: Humedad Relativa y Vientos fuertes

- **SERFOR :** a través de su geoservidor su Sistema de Alertas Tempranas de Incendios Forestales emite reportes diarios de Focos de Calor y Alertas de Incendio Forestal.

• Programas Sociales

La intervención de los programas sociales en el distrito de Yungar, son principalmente del Programa Qaliwarma, Juntos y Pensión 65, se muestra en la Tabla N° 19

- **Municipalidad del Centro Poblado de Trigopampa.**

- **Municipalidad del Centro Poblado de Santa Rosa.**

- **Municipalidad del Centro Poblado de Poyor**

MUNICIPALIDAD DISTRITAL DE YUNGAR
CARHUAZ - ANCASH
C.P.C. Alejandro Torres Mallqui
DNI: 43321461
ALCALDE

MUNICIPALIDAD DISTRITAL DE YUNGAR
CARHUAZ - ANCASH
C.P.C. Alejandro Torres Mallqui
DNI: 43321461
ALCALDE

MUNICIPALIDAD DISTRITAL DE YUNGAR
CARHUAZ - ANCASH
C.P.C. Alejandro Torres Mallqui
DNI: 43321461
ALCALDE

MUNICIPALIDAD DISTRITAL DE YUNGAR
CARHUAZ - ANCASH
C.P.C. Loli Guerrero Eber Wilmer
DNI: 70479630
JEFE DE DESARROLLO ECONOMICO

MUNICIPALIDAD DISTRITAL DE YUNGAR
CARHUAZ - ANCASH
C.P.C. Loli Guerrero Eber Wilmer
DNI: 70479630
JEFE DE DESARROLLO SOCIAL

MUNICIPALIDAD DISTRITAL DE YUNGAR
CARHUAZ - ANCASH
C.P.C. Loli Guerrero Eber Wilmer
DNI: 70479630
TESORERO

MUNICIPALIDAD DISTRITAL DE YUNGAR
CARHUAZ - ANCASH
C.P.C. Vicente Romero Torres Mallqui
DNI: 43321461
ASesor Externo

MUNICIPALIDAD DISTRITAL DE YUNGAR
CARHUAZ - ANCASH
C.P.C. Mario Hoy Suarez Sanchez
DNI: 3155276
Asesor Externo

MUNICIPALIDAD DISTRITAL DE YUNGAR
CARHUAZ - ANCASH
C.P.C. Mario Hoy Suarez Sanchez
DNI: 3155276
Asesor Externo



PLAN DE PREVENCIÓN Y REDUCCIÓN DE RIESGOS DE DESASTRES DEL DISTRITO DE YÚNGAR 2025-2030

Tabla N°19.

Programas sociales en Yungar

INTERVENCIÓN DE PROGRAMAS SOCIALES

Intervención	Variable	Nº
 contigo	SI	Nº de usuarios. 51
 Programa Nacional CUNA MAS	NO	Nº de Fam. Atend en el Serv. Acompañamien -
		Nº de niños atend. en el Serv. Cuidado Diurno -
 FONCODES	NO	Hogares Haku Wiñay Proy. Culm. -
		Hogares Haku Wiñay Proy. Ejec. -
 Juntos	SI	Nº de Hogares abonados. 242
		Nº de Hogares afiliados. 258
 PAIS	NO	Atenc. a través de los Tambos. -
		Atendidos en los Tambos. -
		Nº de tambos prestando servicios. -
 pensión65	SI	Nº de Beneficiados. 184
 QaliWarma	SI	Nº de IIEE atendidas. 14
		Nº de niños y niñas atendidos. 693

Fuente: INFOMIDIS Actualizado a Abril 2024

1.3.4. Aspectos económicos

1.3.4.1. Población económicamente activa – PEA

Según los datos censales del Instituto Nacional de Estadística e Informática (INEI) del censo 2017, la Población Económicamente Activa (PEA) es del 45.75% mientras que la NO PEA es de 54.25%, teniendo en mayor cantidad a la población inactiva.

Tabla N°20. Población económicamente activa de 14 a más años de edad

Condición de la Actividad			
Provincia de Yungar	Total, Población	Población Económicamente Activa	Población económicamente Inactiva
Hombres	1042	774	318
	1168	287	881
Total	2210	1011	1199

Fuente: INEI - Censos Nacionales 2017: XII de Población, VII de Vivienda y III de Comunidades Indígenas

Elaborado: Equipo Técnico – MDY, 2025

Ing Maximiliano F. Ramirez Quito
EVALUADOR DEL RIESGO DE DESASTRES
R. N° 047-2020-CENEPREDU
CIP N° 212866

MUNICIPALIDAD DISTRITAL DE YUNGAR
CARHUAZ - ANCASH
C.P.C. Mario Eloy Sanchez Sanchez
DNI 31652704 MAT 10605
Asesor Externo
Oficina Presupuesto y Contabilidad

MUNICIPALIDAD DISTRITAL DE YUNGAR
CARHUAZ - ANCASH
Blanca Elizabeth Cerna Huerta
DNI 46871731

MUNICIPALIDAD DISTRITAL DE YUNGAR
CARHUAZ - ANCASH
Ing. Nesor Mito
DNI 43537589
JEFE DE DESARROLLO URBANO RURAL Y OBRAS

MUNICIPALIDAD DISTRITAL DE YUNGAR
CARHUAZ - ANCASH
C.P.C. Vicente Filomeno Torres Mallqui
DNI 43321960 MAT N° 06-2273
AREA DE ABASTECIMIENTO

MUNICIPALIDAD DISTRITAL DE YUNGAR
CARHUAZ - ANCASH
Lic. Loli Guerrero Eber Wilmer
DNI: 70479830
JEFE DE DESARROLLO SOCIAL

MUNICIPALIDAD DISTRITAL DE YUNGAR
CARHUAZ - ANCASH
Silvino Ramirez Giraldo
DNI 42900910
ALCALDE

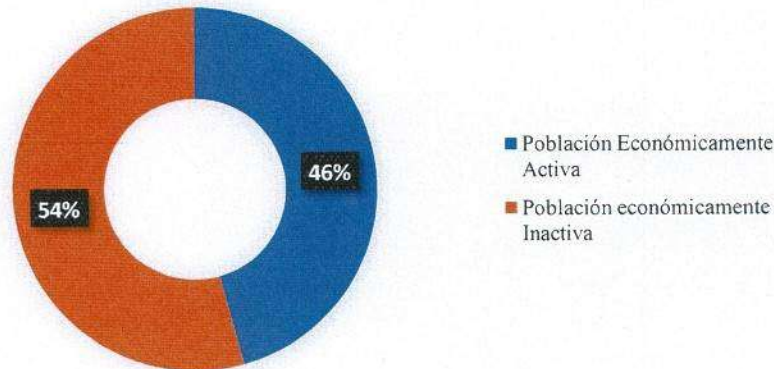
MUNICIPALIDAD DISTRITAL DE YUNGAR
CARHUAZ - ANCASH
C.P.C. Alejandro Ochoa Yanina Melisa
DNI 70787827
GERENTE MUNICIPAL

MUNICIPALIDAD DISTRITAL DE YUNGAR
CARHUAZ - ANCASH
Econ. Mariana Pineda
DNI 06490
UNIDAD FORMULADORA DEFENSA CIVIL

MUNICIPALIDAD DISTRITAL DE YUNGAR
CARHUAZ - ANCASH
C.P.C. Loli Cevallo Neyser
DNI 45503610
JEFE DE DESARROLLO ECONOMICO

MUNICIPALIDAD DISTRITAL DE YUNGAR
CARHUAZ - ANCASH
Jordy Paredonabucena Leon
DNI 70549575 Reg. Unic. De Coleg. N° 40095
TESORERO

CONDICIÓN DE LA ACTIVIDAD



1.3.4.2. Índice de pobreza

La Encuesta Nacional de Hogares (ENAH) permite estimar el ingreso y gasto de los hogares, y por consiguiente la pobreza monetaria, con una representatividad departamental, más no a nivel provincial ni distrital. Por otra parte, el Censo de Población y Vivienda (CPV), o un empadronamiento nacional, tiene información a nivel distrital y a niveles más desagregados, pero no tiene información de ingresos y/o gastos. Para obtener estimaciones distritales es necesario utilizar una metodología de estimación en áreas menores que use la información disponible del censo y la encuesta para estimar la pobreza a nivel de distrito, pero sin incurrir en costos adicionales.

[Handwritten signature]

MUNICIPALIDAD DISTRITAL DE YUNGAY
CARMUZ - ANCASH

[Firma]

C.P.C. DNI 45503618

JEFE DE DESARROLLO ECONOMICO

Ing Maximiliano F. Ramirez Quito
EVALUADOR DEL RIESGO DE DESASTRES
EJ. N° 047-2020-CENEPREDI
CIP N° 212866

MUNICIPALIDAD DISTRITAL DE YUNGAY
CARHUAZ - INKASH

Ing. Nestor Roberto Trujillo Gamarru
CIP: 165641 DNI: 43537589
JEFE DE DESARROLLO URBANO RURAL Y OBRAS

MUNICIPALIDAD DISTRITAL DE YUNGAY
CARHUAZ - ANCASH

Silvino

Silvino Nazario Ramirez Giraldo
DNI 42900910
ALCALDE

MUNICIPALIDAD DISTRITAL DE YUNGAY
CARMILIAZ - ANCASH

 Lic. Loli Guerrero Eber Wilmer
DNI: 70479630
JEFE DE DESARROLLO SOCIAL

MUNICIPALIDAD DISTRITAL DE YUNGAY
CARHUAZ - ANCASH

C.P.C. Vicente Filomeno Torres Mallqui
DNI 43321960 MAT N° 06-2273
AREA DE ABASTECIMIENTO

MUNICIPALIDAD DISTRITAL DE YUNGAY
CARHUAY - ANCASH

C.P.C. María Elena Sánchez
DNI 31052726
Asesor Externo
Oficina Presupuesto Y Contabilidad

MUNICIPALIDAD DISTRICTAL DE YUNGAY
CARHUAZ - ANCASH

Bianca Elizabeth Cerna Huerta
DNI: 46871731
CHUSIS YUMAYANOS

MUNICIPALIDAD DISTRITAL DE YUNGAY
CASHI
C.P.C. Alejandro Demasuma Yanina Melisa
TEL: 70787827
PERENTE MUNICIPAL

MUNICIPALIDAD DISTRITAL DE YUNGAY
CASHI - YUNGAY

[Firma]

Jordy Raúl Mora Puenza León
DNI 70544675 Reg. Univ. De Coleg. N° 40095
TESORERO



PLAN DE PREVENCIÓN Y REDUCCIÓN DE RIESGOS DE DESASTRES DEL DISTRITO DE YÚNGAR 2025-2030

Tabla N°21. Pobreza Monetaria Total, ubicación del distrito por nivel de pobreza total, según distrito, 2018

Distrito	Población proyectada 2020	Intervalo de confianza al 95%		Ubicación pobreza monetaria total
		Inferior	Superior	
Yungar	3 288	24.2	44.5	936

Fuente: INEI - Censos Nacionales 2017: XII de Población, VII de Vivienda y III de Comunidades Indígenas

Elaborado: Equipo Técnico – MDY, 2025

1.3.5. Aspectos físicos

1.3.5.1. Clima

De acuerdo con la clasificación climática de Thornthwaite evaluada por el SENAMHI, el distrito de Yungar posee 5 tipos de climas, siendo el de mayor extensión el B(o,i)C'. Clima de tipo lluvioso, frío y con otoño e inviernos secos.

MUNICIPALIDAD DISTRITAL DE YUNGAR
CARHUAZ - ANCASH
Bianca Elizabeth Cerna Huerta
DNI 46671731
RECURSOS HUMANOS

MUNICIPALIDAD DISTRITAL DE YUNGAR
CARHUAZ - ANCASH
C.P.C. Vicente Roldano Torres Mallqui
DNI 4331969 MAT N° 06-2273
AREA DE ABASTECIMIENTO

Tabla N°22. Clasificación climática

Color	Código	Tipo	Área (km²)	Área (%)
	C (i) B'	Clima de tipo semiseco, templado y con invierno seco	8.94	19.72
	B (o, i) B'	Clima de tipo lluvioso, templado y con otoño e inviernos secos	8.68	19.14
	B (o, i) C'	Clima de tipo lluvioso, frío y con otoño e inviernos secos	18.38	40.55
	C (o, i) B'	Clima de tipo semiseco, templado y con otoño e inviernos secos	1.73	3.81
	A (r) C'	Clima de tipo muy lluvioso, frío y con humedad abundante todas las estaciones del año	7.61	16.78

Fuente: Obtenido de GEOGPS PERU - Clasificación Climática - SENAMHI

Elaborado: Equipo Técnico – MDY, 2025

Ing. Maximiliano E. Ramirez Quito
EVALUADOR DEL RIESGO DE DESASTRES
R.J. N° 047-2020-CENEPRED/J
CIP N° 212866

MUNICIPALIDAD DISTRITAL DE YUNGAR
CARHUAZ - ANCASH
Lic. Loli Guerrero Eber Wilmer
DNI: 70479630
JEFE DE DESARROLLO SOCIAL

MUNICIPALIDAD DISTRITAL DE YUNGAR
CARHUAZ - ANCASH
René Juan de Mendoza Causani
DNI 4193
UNIDAD FORMULADORA, DEFENSA CIVIL

MUNICIPALIDAD DISTRITAL DE YUNGAR
CARHUAZ - ANCASH
Silvino Nazario Ramirez Giraldo
DNI 42900910
ALCALDE

MUNICIPALIDAD DISTRITAL DE YUNGAR
CARHUAZ - ANCASH
Jordy Paul Moyabueno León
DNI 7548575 Reg. Unif. De Coleg. N° 40095
TESORERO

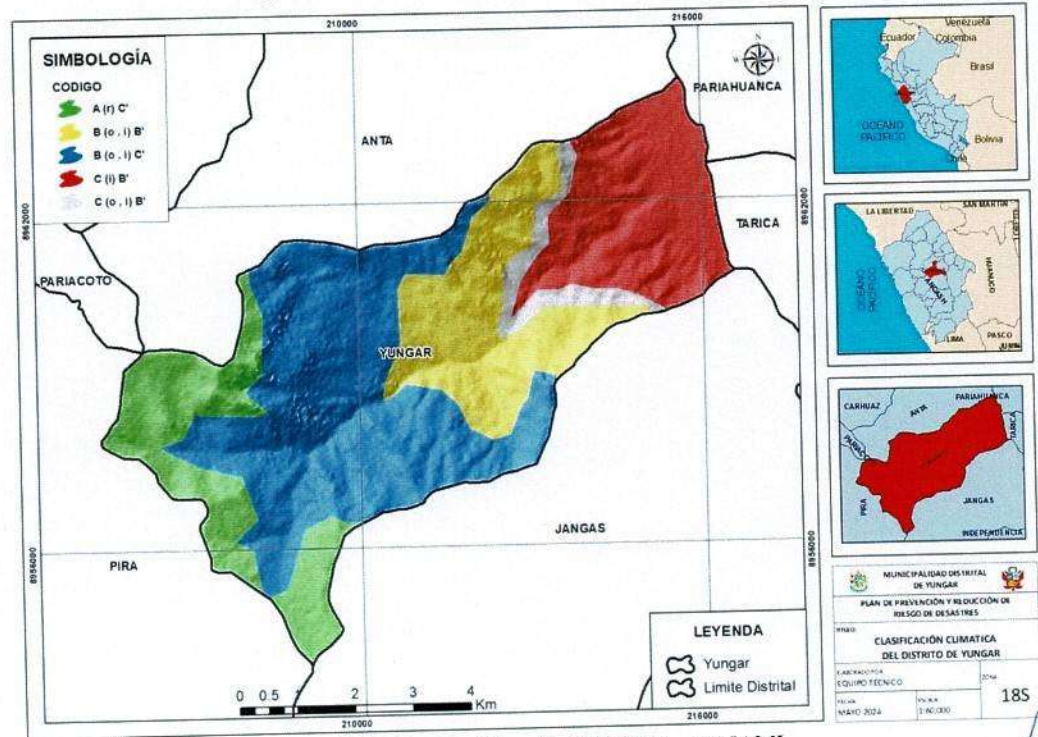
MUNICIPALIDAD DISTRITAL DE YUNGAR
CARHUAZ - ANCASH
C.P.C. Alejandra Perospoma Yanina Melisa
DNI 7078782
GERENTE MUNICIPAL

MUNICIPALIDAD DISTRITAL DE YUNGAR
CARHUAZ - ANCASH
C.P.C. Mario Eloy Suarez Sanchez
DNI 31652704 MAT 06-615
Asesor Externo
Oficina Presupuesto y Contabilidad



PLAN DE PREVENCIÓN Y REDUCCIÓN DE RIESGOS DE DESASTRES DEL DISTRITO DE YÚNGAR 2025-2030

Mapa N°6. Clasificación climática



Fuente: Obtenido de GEOGPS PERU - Clasificación Climática - SENAMI

Elaborado: Equipo Técnico – MDY, 2025

1.3.5.2. Hidrografía

El distrito de Yungar se ubica en la región hidrográfica del Pacífico, río Santa, en la unidad hidrográfica 1376, de acuerdo con la clasificación de la Autoridad Nacional del Agua (ANA).

Tabla N°23. Red hidrográfica

Nombre	Tipo
Santa	Río
Sahuanrure	Quebrada
Poyor	Río
Pampacorral	Quebrada
Aguacocha	Laguna
Ichic Uran	Quebrada
Santa Rosa	Quebrada
Trigopampa	Quebrada
Pampa Corral	Quebrada
Anta	Quebrada

Fuente: IGN, PROPIA

Elaborado: Equipo Técnico – MDY, 2025

MUNICIPALIDAD DISTRITAL DE YUNGAR
CARHUAZ - ANCASH
Ing. Nestor Roberto Gamara
C.P. 165647 DNI: 43537593
JEFE DE DESARROLLO URBANO RURAL Y OBRAS

MUNICIPALIDAD DISTRITAL DE YUNGAR
CARHUAZ - ANCASH
Ing. Nestor Roberto Gamara
C.P. 165647 DNI: 43537593
JEFE DE DESARROLLO URBANO RURAL Y OBRAS

MUNICIPALIDAD DISTRITAL DE YUNGAR
CARHUAZ - ANCASH
C.P.C. Vicente Filomeno Torres Mallqui
DNI 43321960 MAT N° 05.2273
AREA DE ASESORIA

MUNICIPALIDAD DISTRITAL DE YUNGAR
CARHUAZ - ANCASH
C.P.C. Mario Eloy Suarez Sanchez
DNI 3165244 MAT 05-05
Asesor Ejecutivo
Oficina Presupuesto y Contabilidad

Ing. Maximiliano A. Ramirez Quito
EVALUADOR DEL RIESGO DE DESASTRES
R.J. N° 047-2020-CENEPREDI
CIP N° 212866

MUNICIPALIDAD DISTRITAL DE YUNGAR
CARHUAZ - ANCASH
Lic. Loli Guerrero Eber Wilmer
DNI: 70479630
JEFE DE DESARROLLO SOCIAL

MUNICIPALIDAD DISTRITAL DE YUNGAR
CARHUAZ - ANCASH
C.P.C. Jorge Luis Chacabarro Leon
DNI 70548675 R.O. De Coleg. N° 40095
JEFE DE DESARROLLO ECONOMICO

MUNICIPALIDAD DISTRITAL DE YUNGAR
CARHUAZ - ANCASH
Ing. Loli Guerrero Eber Wilmer
DNI: 70479630
JEFE DE DESARROLLO SOCIAL

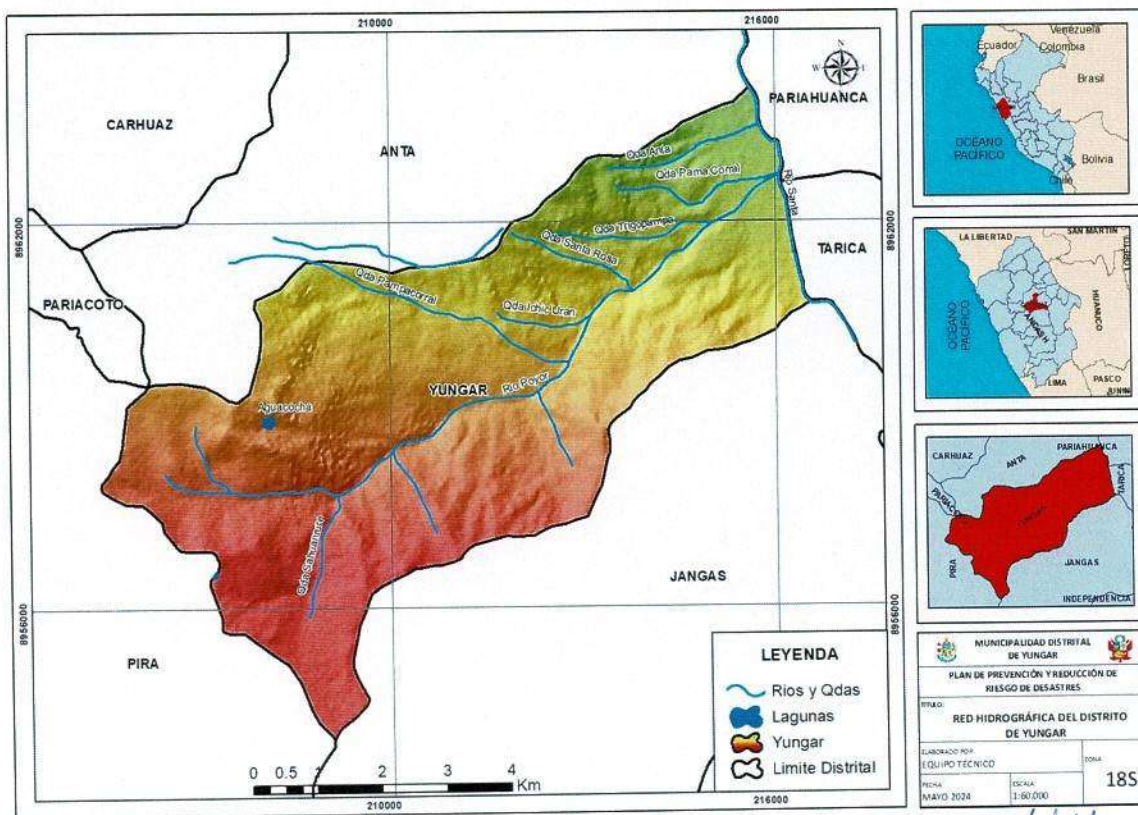
MUNICIPALIDAD DISTRITAL DE YUNGAR
CARHUAZ - ANCASH
Silvino Nazario Ramirez Giraldo
DNI 42900910
ALCALDE

MUNICIPALIDAD DISTRITAL DE YUNGAR
CARHUAZ - ANCASH
C.P.C. Alejandro Orospondi Yanina Melisa
DNI 70787827
GERENTE MUNICIPAL



PLAN DE PREVENCIÓN Y REDUCCIÓN DE RIESGOS DE DESASTRES DEL DISTRITO DE YÚNGAR 2025-2030

Mapa N°7. Hidrografía



Fuente: IGN, PROPIA

Elaborado: Equipo Técnico – MDY, 2025

1.3.5.3. Geología

El distrito de Yungar se emplaza sobre 5 tipos de unidades geológicas, siendo la de mayor extensión la unidad de Grupo Calipuy - lavas, rocas piroclásticas con el 42.95 del territorio; seguido de la unidad Formación Carhuaz con 42.01%.

La geología del distrito de Yungar está conformada por las formaciones Carhuaz, Santa, Pariahuanca, el grupo Calipuy y el depósito aluvial.

MUNICIPALIDAD DISTRITAL DE YUNGAR
CARHUAZ - ANCASH
Ing. Víctor Roberto Trujillo Gamarras
DNI: 43537589
JEFE DE DESARROLLO URBANO RURAL Y OBRAS

MUNICIPALIDAD DISTRITAL DE YUNGAR
CARHUAZ - ANCASH
Econ. Martín Miguel Paredón Catalán
DNI: 45503610
UNIDAD FORMULADORA: DEFENSA CIVIL

MUNICIPALIDAD DISTRITAL DE YUNGAR
CARHUAZ - ANCASH
Silvino Nazario Ramírez Giraldo
DNI: 42900910
ALCALDE

MUNICIPALIDAD DISTRITAL DE YUNGAR
CARHUAZ - ANCASH
Lic. Loli Guerrero Eber Wilmer
DNI: 79479630
JEFE DE DESARROLLO SOCIAL

MUNICIPALIDAD DISTRITAL DE YUNGAR
CARHUAZ - ANCASH
C.P.C. Alejandro Orospeña Yanina Melissa
DNI: 7078727
GERENTE MUNICIPAL

MUNICIPALIDAD DISTRITAL DE YUNGAR
CARHUAZ - ANCASH
C.P.C. Vicente Filomeno Torres Mallqui
DNI: 43321960 MAT N° 06-2273
ÁREA DE ABASTECIMIENTO

MUNICIPALIDAD DISTRITAL DE YUNGAR
CARHUAZ - ANCASH
Ing. Maximiliano F. Ramírez Quito
EVALUADOR DEL RIESGO DE DESASTRES
R.O. N° 047-2020-CENEPREDJ
CIP N° 212866

MUNICIPALIDAD DISTRITAL DE YUNGAR
CARHUAZ - ANCASH
C.P.C. Mario Efraim Suárez Sánchez
DNI: 31652704 MAT N° 06-615
Asesor Externo
Oficina Presupuesto y Contabilidad



PLAN DE PREVENCIÓN Y REDUCCIÓN DE RIESGOS DE DESASTRES DEL DISTRITO DE YÚNGAR 2025-2030

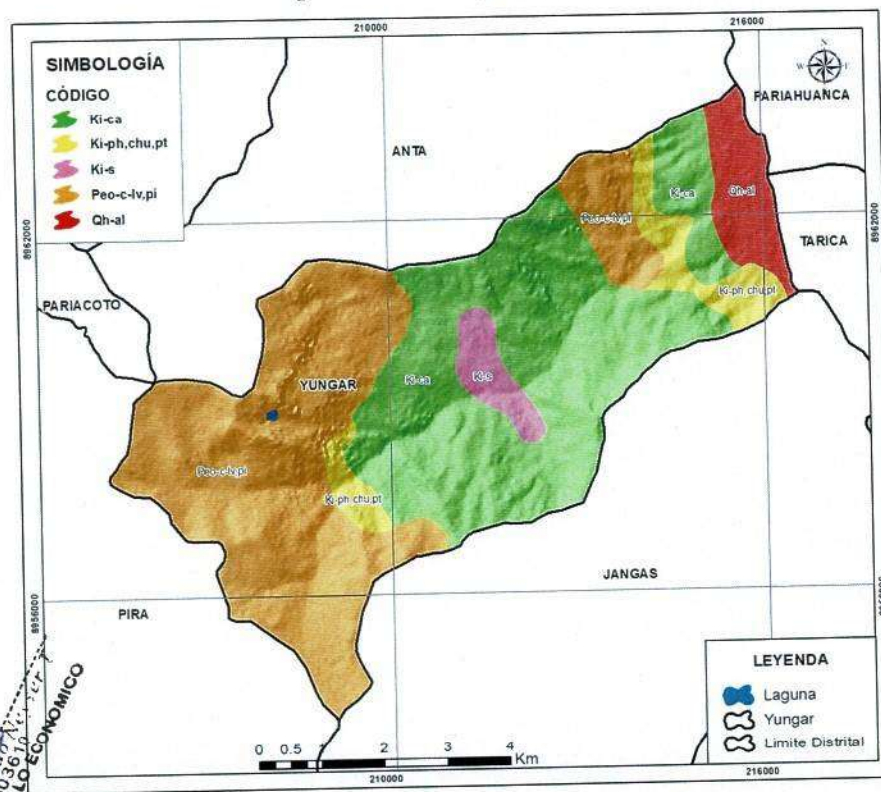
Tabla N°24. Unidades Geológicas

COLOR	CÓDIGO	DESCRIPCIÓN	UNIDAD	ÁREA (km²)	ÁREA (%)
	Ki-ca	Areniscas gris verdosas, lutitas negras y limolitas marrones.	Formación Carhuaz	19.03	42.01
	Ki-s	Areniscas, cuarcitas, lutitas, niveles de carbón	Formación Santa	1.41	3.11
	Ki-ph,chu,pt	Calizas masivas de tono azul. calizas y margas color crema, calizas y margas de olor fétido	Formación Pariahuanca, Chúlec, Pariatambo	2.90	6.39
	Qh-al	Acumulación de grava, arena, limo y arcilla con clastos subangulosos a angulosos de diferente composición.	Depósito aluvial	2.51	5.55
	Peo-c-lv,pi	Andesitas, tobas, ignimbritas, flujos de cenizas y clásticas	Grupo Calipuy - lavas, rocas piroclásticas	19.46	42.95

Fuente: INGEMMET

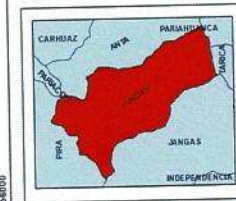
Elaborado: Equipo Técnico – MDY, 2025

Mapa N°8. Unidades Geológicas



Fuente: INGEMMET

Elaborado: Equipo Técnico – MDY, 2025



MUNICIPALIDAD DISTRITAL DE YUNGAR
CARHUAZ - ANCASH
Ing. Néstor Roberto Trujillo Gamarru
DNI: 43537589
JEFE DE DESARROLLO URBANO RURAL Y OBRA

MUNICIPALIDAD DISTRITAL DE YUNGAR
CARHUAZ - ANCASH
C.P.C. Víctor Filomeno Torres Mallqui
DNI: 43621960 MAT N° 08-2273
ÁREA DE ARTEFACTOS
Ing. Luis Norberto León
DNI: 7846575 Reg. Únic. De Coleg. N° 40095
TESORERO

MUNICIPALIDAD DISTRITAL DE YUNGAR
CARHUAZ - ANCASH
Lic. Loli Guerrero Eber Wilmer
DNI: 70479630
JEFE DE DESARROLLO SOCIAL

C.P.C. Mario Efraim Suárez Sánchez
DNI: 31652000 MAT N° 01-0115
Asesor Económico
Oficina Presupuesto y Contabilidad

MUNICIPALIDAD DISTRITAL DE YUNGAR
CARHUAZ - ANCASH
Econ. Mariana Rodríguez Mendoza Gualshi
CEA 7495
UNIDAD FORMULADORA DEFENSA CIVIL

MUNICIPALIDAD DISTRITAL DE YUNGAR
CARHUAZ - ANCASH
Silvino Nazario Ramirez Giraldo
DNI: 42900910
ALCALDE

MUNICIPALIDAD DISTRITAL DE YUNGAR
CARHUAZ - ANCASH
C.P.C. Alejandro Oropesa Antina Melisa
DNI: 70787827
GERENTE MUNICIPAL



PLAN DE PREVENCIÓN Y REDUCCIÓN DE RIESGOS DE DESASTRES DEL DISTRITO DE YÚNGAR 2025-2030

1.3.5.4. Geomorfología

INGEMMET (2018). Indica que a geomorfología tiene gran interés en el estudio de los valles fluviales y por el cambio climático que está afectando la tierra, los mapas geomorfológicos se consideran indispensables como herramientas para el análisis de los peligros naturales. Las unidades geomorfológicas son muy variables y deben su origen a agentes tectónicos, deposicionales y erosivos, que actuaron a lo largo de su historia geológica; las unidades geomorfológicas mayores son montañas, colinas y lomadas, piedemontes, planicies y depresiones.

El distrito de Yungar se emplaza sobre 8 tipos de unidades geomorfológicas, de las cuales la Montañas de roca sedimentaria (RM-rs) es la más extensa, ocupando el 48.13% del territorio, seguido de los Montañas de roca volcánica (RM-rv), con el 39.29%.

MUNICIPALIDAD DISTRITAL DE YUNGAR
CARHUAZ - ANCASH
C.P.C. Vicente Toranzo Torres Muliqui
UNI 43321980 MAT N° 06-2273
ÁREA DE ASESORAMIENTO

Tabla N°25. Unidades geomorfológicas

COLOR	CÓDIGO	DESCRIPCIÓN	ÁREA (km²)	ÁREA (%)
	Ab	Abanico de piedemonte	0.02	0.04
	T-al	Terraza aluvial	2.41	5.31
	V-cd	Vertiente o piedemonte coluvio-deluvial	1.13	2.49
	RCL-rv	Colina y lomada en roca volcánica	3.02	6.66
	V-gfl	Vertiente glacio-fluvial	0.00	0.01
	RM-rv	Montaña en roca volcánica	16.45	36.29
	RM-rs	Montaña en roca sedimentaria	21.82	48.13
	Pl-i	Llanura o planicie inundable	0.48	1.07

Fuente: INGENMET

Elaborado: Equipo Técnico – MDY, 2025

MUNICIPALIDAD DISTRITAL DE YUNGAR
CARHUAZ - ANCASH
Bianca Elizabeth Cerna Huerta
DNI 46871731
JEFE DE RECURSOS HUMANOS

MUNICIPALIDAD DISTRITAL DE YUNGAR
CARHUAZ - ANCASH
Econ. María Rocío Moreno Mendoza Causi
C.E. 0098
UNIDAD FORMULADORA - DEFENSA CIVIL

MUNICIPALIDAD DISTRITAL DE YUNGAR
CARHUAZ - ANCASH
C.P.C. Loli Guerrero Naveser I
DNI 45503510
JEFE DE DESARROLLO ECONOMICO

Ing. Maximiliano F. Ramirez Quito
EVALUADOR DEL RIESGO DE DESASTRES
Bd. N° 047-2020-CENEPRED/J
CIP N° 212866

MUNICIPALIDAD DISTRITAL DE YUNGAR
CARHUAZ - ANCASH
Lic. Loli Guerrero Eber Wilmer
DNI 70479630
JEFE DE DESARROLLO SOCIAL

MUNICIPALIDAD DISTRITAL DE YUNGAR
CARHUAZ - ANCASH
C.P.C. Mario Moy Sánchez Sánchez
DNI 31659010 MAT 05-675
Asesor Contable
Oficina Presupuesto y Contabilidad

MUNICIPALIDAD DISTRITAL DE YUNGAR
CARHUAZ - ANCASH
Ing. Victor Roberto Trujillo Gancirra
DNI 169641 DNI 135537589
JEFE DE DESARROLLO URBANO RURAL Y OBRAS
TESORERO

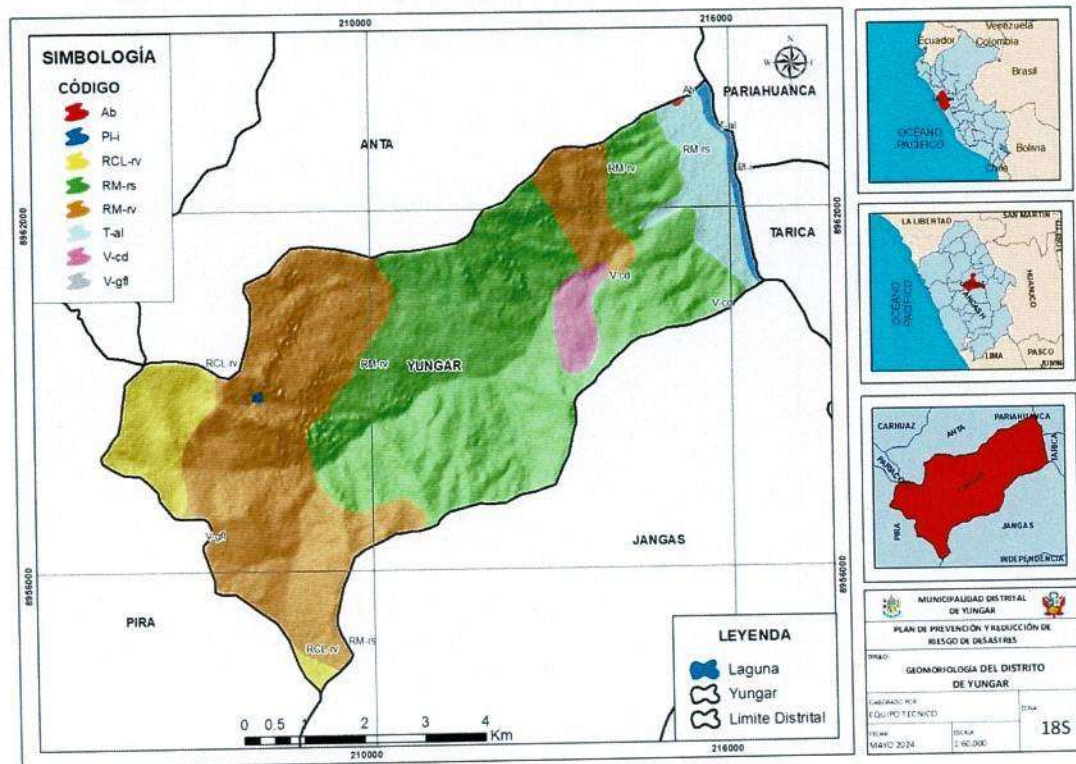
MUNICIPALIDAD DISTRITAL DE YUNGAR
CARHUAZ - ANCASH
C.P.C. Alejandro Orosopoma Yanina Melisa
DNI 70787827
GERENTE MUNICIPAL

MUNICIPALIDAD DISTRITAL DE YUNGAR
CARHUAZ - ANCASH
Silvino Nazario Ramirez Giraldo
DNI 42900910
ALCALDE



PLAN DE PREVENCIÓN Y REDUCCIÓN DE RIESGOS DE DESASTRES DEL DISTRITO DE YÚNGAR 2025-2030

Mapa N°9. Unidades geomorfológicas



Fuente: INGEMMET

Elaborado: Equipo Técnico – MDY, 2025
Ing. Maximiliano E. Ramírez Quito
DNI: 46871731
COORDINADOR DE RECURSOS HUMANOS

MUNICIPALIDAD DISTRITAL DE YUNGAR
CASHUAZ - ANCASH
C.P.C. Vicente Filomeno Torres Molique
DNI: 43371965 MAT N° 06-2273
ARLA DE ABASTECIMIENTO

1.3.5.5. Cobertura vegetal

Existen 4 tipos de cobertura en el territorio del distrito de Yungar siendo el pajonal andino (B) el de mayor extensión en el territorio (45.10%).

Según el mapa Nacional de Cobertura Vegetal, elaborada por el MINAM (2015), se distribuyen de manera dispersa sobre las laderas colinosas y montañosas. Agricultura costera y andina

Esta cobertura corresponde a todas las áreas donde se realiza actividad agropecuaria, actualmente activas y en descanso, ubicadas en todos los valles que atraviesan al extenso desierto costero y los que ascienden a la vertiente occidental andina hasta el límite con el pajonal altoandino.

Agricultura costera y andina

Esta cobertura corresponde a todas las áreas donde se realiza actividad agropecuaria, actualmente activas y en descanso, ubicadas en todos los valles que atraviesan al extenso desierto costero y los que ascienden a la vertiente occidental andina hasta el límite con el pajonal altoandino.

Ing. Maximiliano E. Ramírez Quito
EVALUADOR DEL RIESGO DE DESASTRES
R.J. N° 047-2008-CENEPREDJ
CIP N° 212866

Página 38 de 128

MUNICIPALIDAD DISTRITAL DE YUNGAR
CASHUAZ - ANCASH
C.P.C. Alejandro Derosoma Yanina Melisa
DNI: 70787827
GERENTE MUNICIPAL

MUNICIPALIDAD DISTRITAL DE YUNGAR
CASHUAZ - ANCASH
Silvino Nazario Ramírez Giraldo
DNI: 42900910
ALCALDE

MUNICIPALIDAD DISTRITAL DE YUNGAR
CASHUAZ - ANCASH
C.P.C. Loli Guerrero Eber Wilmer
DNI: 45503618
JEFE DE DESARROLLO ECONOMICO

MUNICIPALIDAD DISTRITAL DE YUNGAR
CASHUAZ - ANCASH
C.P.C. Mario Aloy Suarez Sanchez
DNI: 465270 MAT N° 06-615
Asesor Externo
Opción Presupuestal y Contabilidad

MUNICIPALIDAD DISTRITAL DE YUNGAR
CASHUAZ - ANCASH
Ing. Roberto Trujillo Camarita
DNI: 43371965 MAT N° 06-2273
JEFE DE DESARROLLO ECONÓMICO Y OBRAS

MUNICIPALIDAD DISTRITAL DE YUNGAR
CASHUAZ - ANCASH
Jordy Paul Narabueno
DNI: 70545575 Reg. Únic. De Coleg. N° 4005
TESORERO



PLAN DE PREVENCIÓN Y REDUCCIÓN DE RIESGOS DE DESASTRES DEL DISTRITO DE YÚNGAR 2025-2030

Matorral arbustivo

Este tipo de cobertura vegetal se encuentra distribuido ampliamente en la región andina, desde aproximadamente 1500 hasta 3800 m. s. n. m. en la zona sur y centro del país, y desde 1000 hasta los 3000 m. s. n. m.

Pajonal andino

Este tipo de cobertura vegetal está conformado mayormente por herbazales ubicado en la porción superior de la cordillera de los andes, aproximadamente entre 3800 y 4800 m. s. n. m. Se desarrolla sobre terrenos que van desde casi planos como en las altiplanicies hasta empinados o escarpado, en las depresiones y fondo de valles glaciares.

Tabla N°26. Cobertura vegetal

COLOR	CÓDIGO	DESCRIPCIÓN	ÁREA (km ²)	ÁREA (%)
	Agri	Agricultura costera y andina	13.15	29.01
	Ma	Matorral arbustivo	11.17	24.65
	R	Río	0.57	1.25
	Pj	Pajonal andino	20.44	45.10

Fuente: MINAM

Elaborado: Equipo Técnico – MDY, 2025

MUNICIPALIDAD DISTRITAL DE YUNGAR
CARHUAZ - ANCASH
Bianca Elizabeth Cerna Huerta
DNI 46871731
JEFE DE RECURSOS HUMANOS

MUNICIPALIDAD DISTRITAL DE YUNGAR
CARHUAZ - ANCASH
Ing. Jhonny Roberto Trujillo Gutierrez
DNI 43541599
JEFE DE DESARROLLO SOCIAL

MUNICIPALIDAD DISTRITAL DE YUNGAR
CARHUAZ - ANCASH
C.P.C. Vicente Almondo Torres Mallqui
DNI 43371965 MAT N° 06-2273
ÁREA DE ABASTECIMIENTO

Ing. Maximiliano F. Ramirez Quito
EVALUADOR DEL RIESGO DE DESASTRES
R.N° 047-2020-CENEPREDI
CIP N° 212868

MUNICIPALIDAD DISTRITAL DE YUNGAR
CARHUAZ - ANCASH
Eduardo Mario Mena Pineda Causa
DNI 43541599
UNIDAD PERSONAL ADJUNTA DE FISCALÍA CIVIL

MUNICIPALIDAD DISTRITAL DE YUNGAR
CARHUAZ - ANCASH
C.P.C. Ana María Torrespoma Yanina Melissa
DNI 43541599
GERENTE MUNICIPAL

MUNICIPALIDAD DISTRITAL DE YUNGAR
CARHUAZ - ANCASH
Silvino Nazario Ramirez Giraldo
DNI 42900910
ALCALDE

MUNICIPALIDAD DISTRITAL DE YUNGAR
CARHUAZ - ANCASH
C.P.C. Loli Guerrero Eber Wilmer
DNI 43541599
JEFE DE DESARROLLO ECONOMICO

MUNICIPALIDAD DISTRITAL DE YUNGAR
CARHUAZ - ANCASH
Lic. Loli Guerrero Eber Wilmer
DNI: 78479630
JEFE DE DESARROLLO SOCIAL

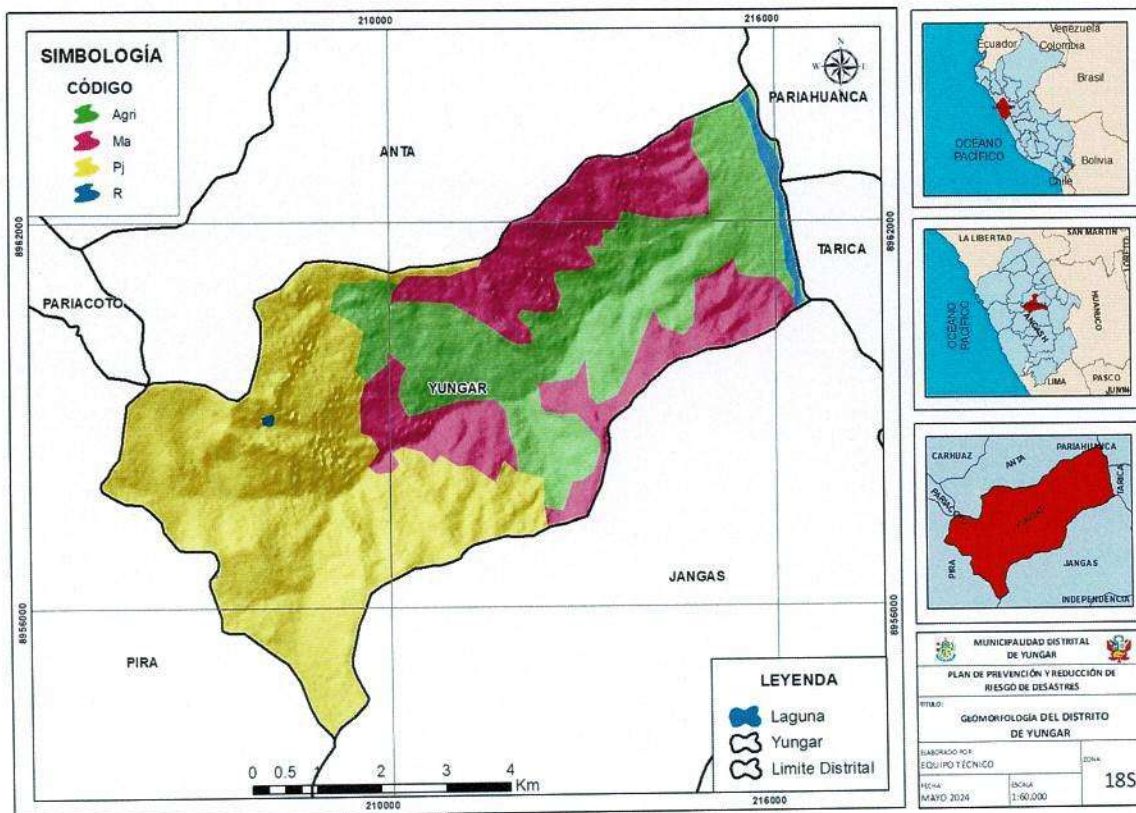
MUNICIPALIDAD DISTRITAL DE YUNGAR
CARHUAZ - ANCASH
C.P.C. Mario Eloy Suarez Sanchez
DNI 316524 MAT N° 06-615
Asesor Externo
Oficina Presupuesto y Contabilidad

MUNICIPALIDAD DISTRITAL DE YUNGAR
CARHUAZ - ANCASH
Jordy Pantoja Narabrena León
DNI 707485 MAT N° 06-40055
TESORERO



PLAN DE PREVENCIÓN Y REDUCCIÓN DE RIESGOS DE DESASTRES DEL DISTRITO DE YÚNGAR 2025-2030

Mapa N°10. Cobertura vegetal



Fuente: MINAM

Elaborado: Equipo Técnico – MDY, 2025

1.3.5.6. Ecosistemas

El distrito de Yungar posee 4 ecosistemas (matorral andino, pajonal de puna húmeda, río y zona agrícola), de las cuales el pajonal de puna húmeda es el más extenso, representado por el 45.10 % del territorio distrital.

Tabla N°27. Ecosistemas

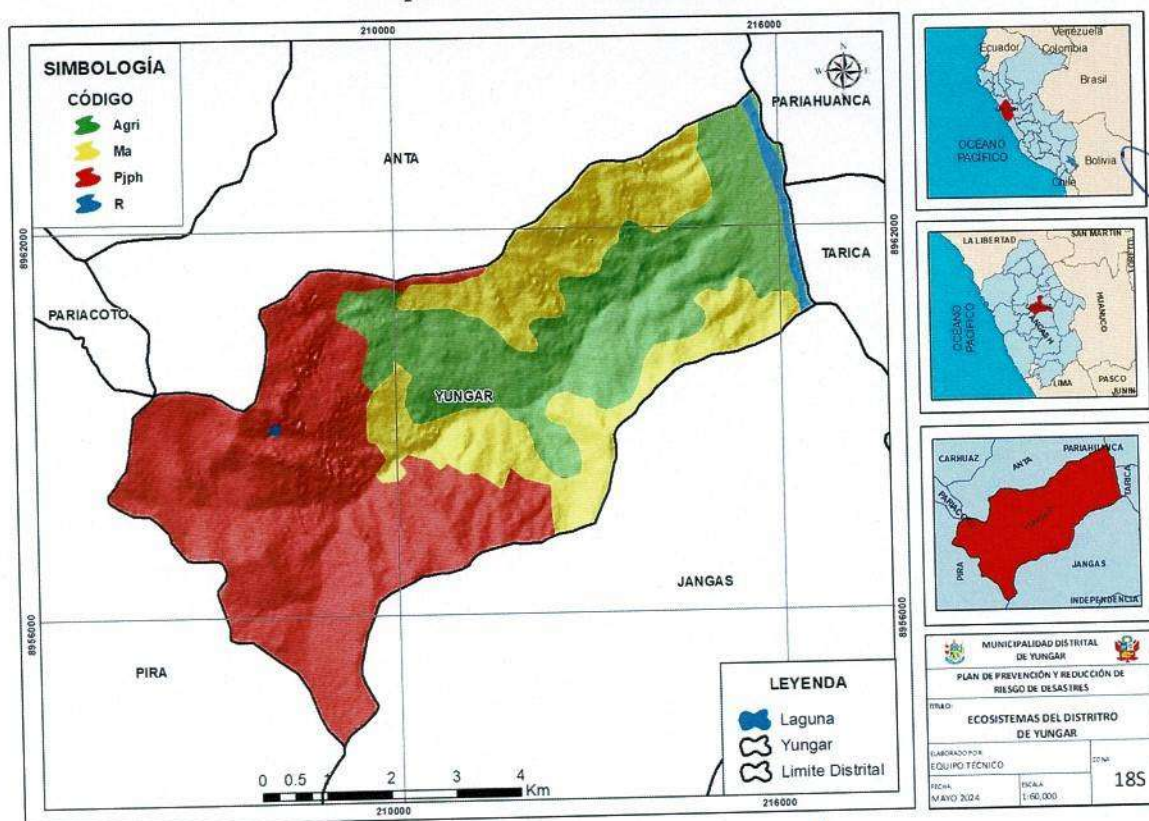
COLOR	CÓDIGO	DESCRIPCIÓN	ÁREA (km²)	ÁREA (%)
Yellow	Ma	Matorral andino	11.50	25.38
Red	Pjph	Pajonal de puna húmeda	20.44	45.10



COLOR	CÓDIGO	DESCRIPCIÓN	ÁREA (km ²)	ÁREA (%)
	R	Río	0.57	1.26
	Agri	Zona agrícola	12.81	28.26

Elaborado: Equipo Técnico – MDY, 2025

Mapa N°11. Ecosistemas



Elaborado: Equipo Técnico – MDY, 2025

1.3.5.7.

Pendientes

Un mapa de pendientes identifica la diferencia del gradiente entre dos formas de relieve. Es decir, es una relación entre la distancia horizontal y la altitud entre dos puntos.

Ing Maximiliano E. Ramirez Quito
EVALUADOR DEL RIESGO DE DESASTRES
R.J. N° 047-2020-CENEPREDJ
CIP N° 212866

Y, 2025

MUNICIPALIDAD DISTRICTAL DE YUNGAY
CARHUACAY, ANCASH

[Signature]

Bianca Elizabeth Cerna Huerta
DNI 46871731
OFICINA DE RECURSOS HUMANOS


 MUNICIPALIDAD DISTRITAL DE YUNGAY
 CASHAPALAZA - ANCASH
 GARCIA

MUNICIPALIDAD DISTRITAL DE YUNGAY
CASHI - TACNA

[Firma]

C.P.C. Vicente F. Toranzo Torres Mallqui
DNI 43321960 MAT. N° 06-2273
AREA DE ARQUITECTURA

MUNICIPALIDAD DISTRITAL DE YUNGAY
CARHUAZ - CASHA

 Lic. Loli Guerrero Eber Wilmer
DNI: 70479630
JEFE DE DESARROLLO SOCIAL

MUNICIPALIDAD DISTRITAL DE YUNYAR
CARHUJAZ - ANCASH



Silvino Nazario Ramirez Giraldo
DNI 42900910
ALCALDE

Página 41 de 128

80

MUNICIPIO DE VECORGAR

Esc. Marcial M. G. 1985

UNIDAD FORMULADORA DEFENSOR CIVIL


 MUNICIPIO DISTRITAL DE YANINA
 YANINA - ANCASH
 G.P.C. Alejandro Acrosponya Yanina Melisa
 DNI 70707827
 JEFE MUNICIPAL



PLAN DE PREVENCIÓN Y REDUCCIÓN DE RIESGOS DE DESASTRES DEL DISTRITO DE YÚNGAR 2025-2030

Tabla N°28.

Pendientes

PENDIENTE	ÁREA (Km²)	ÁREA (%)
>45°	0.04	0.10
25°-45°	11.88	26.45
15°-25°	21.71	48.33
0°-15°	11.29	25.13

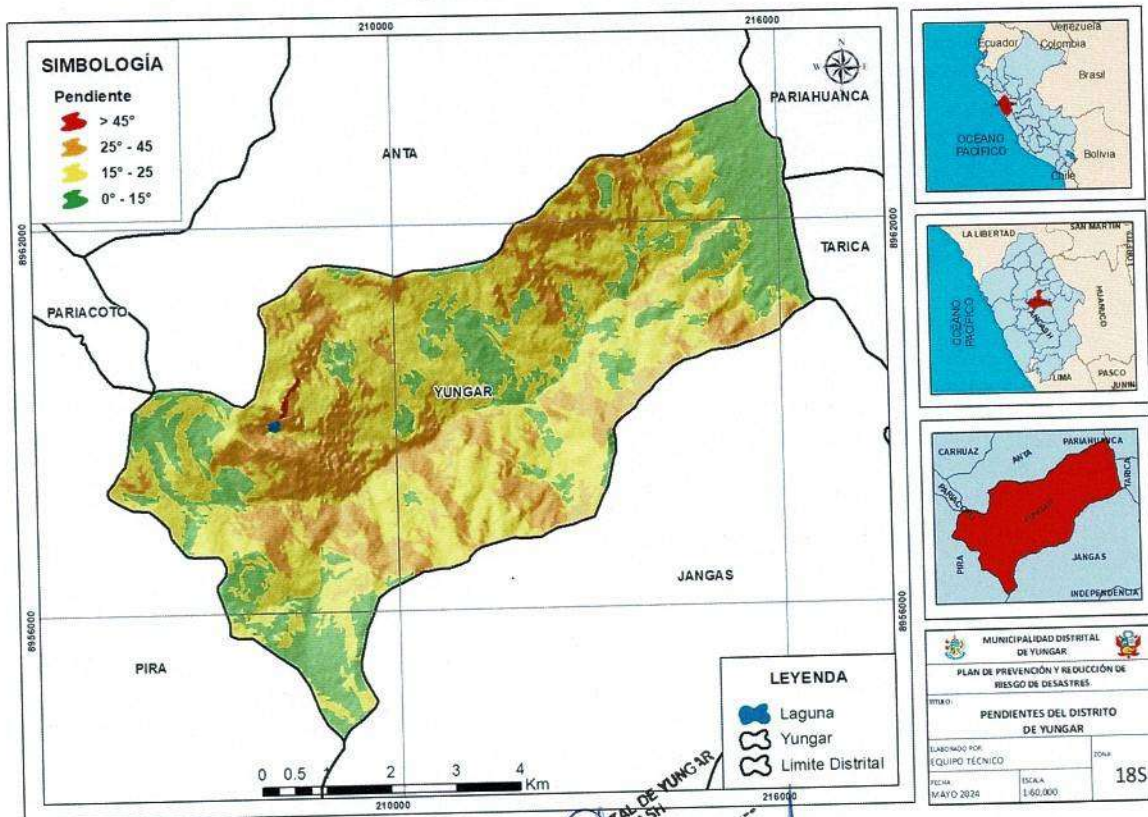


Elaborado: Equipo Técnico – MDY, 2024



Mapa N°12.

Pendientes



Elaborado: Equipo Técnico – MDY, 2025

1.3.6. Aspectos ambientales

1.3.6.1.1. Calidad del agua

El abastecimiento de agua en el distrito de Yungar se obtiene del río y manantiales, representando una fuente superficial de mala calidad debido a las concentraciones de





PLAN DE PREVENCIÓN Y REDUCCIÓN DE RIESGOS DE DESASTRES DEL DISTRITO DE YÚNGAR 2025-2030

contaminantes microbiológicos, los cuales generan enfermedades gastrointestinales en la población.

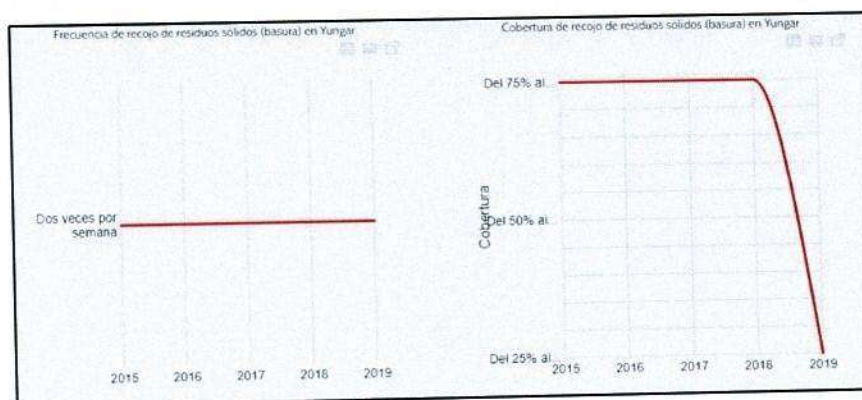
La contaminación del agua ocurre cuando sustancias nocivas—a menudo sustancias químicas o microorganismos—contaminan un arroyo, un río, un acuífero u otra masa de agua, degradando la calidad del agua y haciéndola tóxica para los seres humanos o el medio ambiente. En el distrito de Yungar se observa que en la cabecera de cuenca existe actividad minera de manera artesanal e informal que podría generar pasivos ambientales mineros y contaminar las fuentes de agua para consumo humano.

1.3.6.1.2. Gestión de residuos sólidos

Características del servicio de recojo y limpieza que brinda la municipalidad

A continuación, se muestra la evolución de la frecuencia del recojo de residuos sólidos en el distrito de Yungar.

Gráfica N°4. Frecuencia de recojo de residuos sólidos municipales



a. Existencia de relleno sanitario (disposición final)

Decreto Supremo N° 014-2017-MINAM, modificado por el D.S. N°001-2022-MINAM, Art. 14 Resolución del Consejo Directivo N° 00010-2022-OEFA/CD

Inventario nacional de áreas degradadas por residuos sólidos áreas degradadas por residuos sólidos municipales

MUNICIPALIDAD DISTRITAL DE YUNGAR
CARHUAZ - ANCASH
C.P.C. Loli Giraldo Noyser
DNI: 45803610
JEFE DE DESARROLLO ECONOMICO

MUNICIPALIDAD DISTRITAL DE YUNGAR
CARHUAZ - ANCASH
Silvino Nuyza Ramirez Giraldo
DNI: 42900910
ALCALDE

MUNICIPALIDAD DISTRITAL DE YUNGAR
CARHUAZ - ANCASH
Lic. Loli Guerero Eber Wilmer
DNI: 70479630
JEFE DE DESARROLLO SOCIAL

Ing Maximiliano E. Ramirez Quito
EVALUADOR DEL RIESGO DE DESASTRES
R.J. N° 047-2020-GENEPRED
CIP N° 212866

MUNICIPALIDAD DISTRITAL DE YUNGAR
CARHUAZ - ANCASH
C.P.C. Vicente Filomeno Torres Mallqui
DNI: 43321960 MAT N° 06-2373
AREA DE ABASTECIMIENTO

Página 43 de 128

MUNICIPALIDAD DISTRITAL DE YUNGAR
CARHUAZ - ANCASH
C.P.C. Alijanza Desamparada Yanina Melissa
DNI: 70787827
GERENTE MUNICIPAL


MUNICIPALIDAD DISTRITAL DE YUNGAR
CARHUAZ - ANCASH
Ing. N. S. R. Nuyza Ramirez Giraldo
CIP: 155641 DNI: 43331583
JEFE DE DESARROLLO URBANO RURAL Y OBRA

MUNICIPALIDAD DISTRITAL DE YUNGAR
CARHUAZ - ANCASH
C.P.C. Mario Noy Sánchez
DNI: 43321960 MAT N° 06-615
Oficina Presupuesto y Contabilidad

MUNICIPALIDAD DISTRITAL DE YUNGAR
CARHUAZ - ANCASH
Ing. Loli Nuyza Ramirez Leon
DNI: 45803610
JEFE DE DESARROLLO ECONOMICO



PLAN DE PREVENCIÓN Y REDUCCIÓN DE RIESGOS DE DESASTRES DEL DISTRITO DE YUNGAR 2025-2030

Denominación del área degradada por residuos sólidos municipales	Georreferencia en Sistema UTM - WGS84			Dimensión		
	Zona	Coordenada Este	Coordenada Norte	Perímetro (metros)	Área (m²)	Área (ha)
Botadero Sector Yungar	18	215881	8962849	107.66	637.97	0.06
						
Características del área degradada por residuos sólidos						
Cantidad que Disponen Diariamente (Tn/Día)	Actividad de segregación	Crianza de animales	Quema de residuos	Arrojo de residuos de establecimientos de salud	Arrojo de residuos industriales	
0.04	NO	NO	NO	NO	NO	
Superposición en las Áreas Naturales Protegidas (ANP), Zonas de Amortiguamiento y/o áreas de Conservación Regional, y/o ecosistemas frágiles			Categorización del área degradada por residuos sólidos, para su recuperación o reconversión.			
Ubicado en áreas naturales protegidas (ANP, ACP, ACR)			Recuperación			
NO						

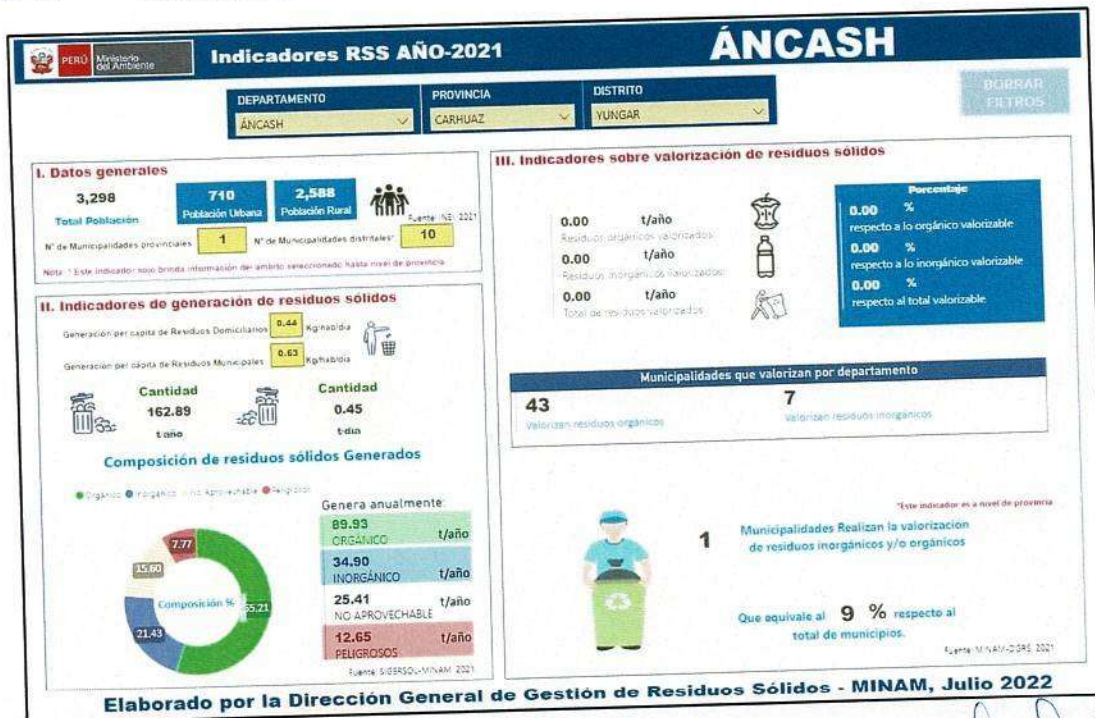
MUNICIPALIDAD DISTRITAL DE YUNGAR
CARHUAZ - ANCASH
Ing. Nestor Roberto Trujillo Gamerra
CIP: 165941 DNI: 43537583
JEFE DE DESARROLLO URBANO RURAL Y OBRAS

MUNICIPALIDAD DISTRITAL DE YUNGAR
CARHUAZ - ANCASH
Ing. Vicente Fierro Torres Mallqui
DNI: 43321860 MAT N° 05-2273
ÁREA DE ABASTECIMIENTO

Ing. Maximiliano E. Ramirez Quito
EVALUADOR DEL RIESGO DE DESASTRES
R.J. N° 047-2020-CEPREDDJ
CIP N° 212866

Elaborado: Equipo Técnico – MDY, 2025

Gráfica N°5. Indicadores de los residuos sólidos



Fuente. MINAM: <https://site2.minam.gob.pe/Sigersol-Municipal>

MUNICIPALIDAD DISTRITAL DE YUNGAR
CARHUAZ - ANCASH
C.P.C. Alvaro Quispe Yanina Melisa
DNI: 70787827
GERENTE MUNICIPAL

MUNICIPALIDAD DISTRITAL DE YUNGAR
CARHUAZ - ANCASH
Lic. Loli Guerrero Eber Wilmer
DNI: 70479630
JEFE DE DESARROLLO SOCIAL

MUNICIPALIDAD DISTRITAL DE YUNGAR
CARHUAZ - ANCASH
Silvino Nazario Ramirez Giraldo
DNI: 42900910
ALCALDE

MUNICIPALIDAD DISTRITAL DE YUNGAR
CARHUAZ - ANCASH
Ing. Daniel Norberto Leon
DNI: 70645575 Rgs. Unif. De Coleg. N° 40095
TESORERO

MUNICIPALIDAD DISTRITAL DE YUNGAR
CARHUAZ - ANCASH
Ing. C.P.C. Roberto Carrero Huerta
DNI: 48871710
JEFE DE SECTORES MUNICIPALES

MUNICIPALIDAD DISTRITAL DE YUNGAR
CARHUAZ - ANCASH
Ing. C.P.C. María Victoria Jiménez
DNI: 45503618
JEFE DE DESARROLLO ECONOMICO



PLAN DE PREVENCIÓN Y REDUCCIÓN DE RIESGOS DE DESASTRES DEL DISTRITO DE YUNGAR 2025-2030

MUNICIPALIDAD DISTRITAL DE YUNGAR
CARHUAZ - ANCASH
Bianca Elizabeth Cerna Huerta
DNI: 4687173
JEFE DE RECURSOS HUMANOS

Componente Correctivo:

La municipalidad distrital de Yungar ha realizado acciones y actividades en materia de Gestión Correctiva del riesgo, mediante el programa LLANKASUM las cuales se describen a continuación:

- LIMPIEZA, MANTENIMIENTO Y ACONDICIONAMIENTO DE LOS CAMINOS DE HERRADURA TRAMO HUAYOSHANCA-CARIAN-URAN- CERCADO DE YUNGAR, EN LA LOCALIDAD DE YUNGAR, DISTRITO DE YUNGAR - PROVINCIA DE CARHUAZ (2024).
- LIMPIEZA, MANTENIMIENTO Y ACONDICIONAMIENTO DE LOS CAMINOS DE HERRADURA TRAMOS POYOR-ATASH, EN EL CENTRO POBLADO DE POYOR, DISTRITO DE YUNGAR - PROVINCIA DE CARHUAZ - DEPARTAMENTO DE ANCASH (2024).
- LIMPIEZA, MANTENIMIENTO Y ACONDICIONAMIENTO DE CAMINOS DE HERRADURA TRAMOS SANTA ROSA-SANTA CRUZ-UCHUC CHOPI KERU-CACHI PUNTA Y CLAVELES, EN LA LOCALIDAD DE SANTA ROSA, DISTRITO DE YUNGAR - PROVINCIA DE CARHUAZ - DEPARTAMENTO DE ANCASH (2023).
- LIMPIEZA, MANTENIMIENTO Y ACONDICIONAMIENTO DE CAMINOS DE HERRADURA DE LOS TRAMOS YUNGAR - TRIGOPAMPA - SANTA ROSA - POYOR, EN EL CENTRO POBLADO DE YUNGAR, DISTRITO DE YUNGAR - PROVINCIA DE CARHUAZ - DEPARTAMENTO DE ANCASH (2023).
- LIMPIEZA, MANTENIMIENTO Y ACONDICIONAMIENTO DE CAMINOS DE HERRADURA TRAMOS ERACATAC -TOMARURI, SHIRAJIRCA -CHUCUSPAMPA, SHIRAJIRCA -TUCTARPACHAN, PLAZA POYOR-RIOCHUELO ICHICURAN, PLAZA POYOR-ERAPAMPA Y ATASH-COLEGIO SAN MARTIN, EN LA LOCALIDAD DE POYOR, DISTRITO DE YUNGAR - PROVINCIA DE CARHUAZ - DEPARTAMENTO DE ANCASH (2023).
- LIMPIEZA, MANTENIMIENTO Y ACONDICIONAMIENTO DE CAMINOS DE HERRADURA TRAMOS SANTA ROSA-SANTA CRUZ-UCHUC CHOPI KERU-CACHI PUNTA Y CLAVELES, EN LA LOCALIDAD DE SANTA ROSA, DISTRITO DE YUNGAR - PROVINCIA DE CARHUAZ - DEPARTAMENTO DE ANCASH (2023).

MUNICIPALIDAD DISTRITAL DE YUNGAR
CARHUAZ - ANCASH
Ing. Nestor Roberto Trujillo Gamarrta
DNI: 33537589
CIP: 1056641
JEFE DE DESARROLLO URBANO RURAL Y OBRAS

MUNICIPALIDAD DISTRITAL DE YUNGAR
CARHUAZ - ANCASH
Ing. Edwin Soria N. Arce
DNI: 3300104
CIP: 08615
JEFE DE PRESUPUESTO Y CONTABILIDAD

MUNICIPALIDAD DISTRITAL DE YUNGAR
CARHUAZ - ANCASH
Loli Guerrero Eber Wilmer
DNI: 70479630
JEFE DE DESARROLLO SOCIAL

MUNICIPALIDAD DISTRITAL DE YUNGAR
CARHUAZ - ANCASH
C.P.C. Vicente Filomeno Torres Muller
DNI: 43321959
MAT N° 05-2273
DIRECTOR DE DESARROLLO SOCIAL

MUNICIPALIDAD DISTRITAL DE YUNGAR
CARHUAZ - ANCASH
Ing. Paul Norberto León
DNI: 70349575
Reg. Lic. De Coleg. N° 4095
COORDINADOR DE DESARROLLO SOCIAL

MUNICIPALIDAD DISTRITAL DE YUNGAR
CARHUAZ - ANCASH
Ing. Gerardo Acuña
DNI: 4503970
JEFE DE DESARROLLO ECONOMICO

MUNICIPALIDAD DISTRITAL DE YUNGAR
CARHUAZ - ANCASH
Ing. Maximiliano F. Ramirez Quito
EVALUADOR DEL RIESGO DE DESASTRES
CIP N° 047-2020-CENEPREDJ
CIP N° 212866

MUNICIPALIDAD DISTRITAL DE YUNGAR
CARHUAZ - ANCASH
Silvino Nazario Ramirez Giraldo
DNI: 42900910
ALCALDE

MUNICIPALIDAD DISTRITAL DE YUNGAR
CARHUAZ - ANCASH
C.P.C. Alejandra Orosoma Yanina Melisa
DNI: 70787827
GERENTE MUNICIPAL



PLAN DE PREVENCIÓN Y REDUCCIÓN DE RIESGOS DE DESASTRES DEL DISTRITO DE YÚNGAR 2025-2030

2.1.1.2. Roles y funciones institucionales

Roles y funciones que tiene la MDY en materia exclusiva de GRD son las siguientes:

- Organizar, dirigir y conducir las actividades de Defensa civil en el ámbito jurisdiccional del distrito de Yungar.
- Planificar, organizar, promover y/o ejecutar acciones de capacitación de defensa civil a todo nivel.
- Formular, evaluar y ejecutar los planes de prevención, evacuación y contingencia, proponerlos al Comité de Defensa civil para su aprobación y ejecutarlos cuando el caso amerite.
- Prestar servicios técnicos de inspección y de seguridad en materia de Defensa Civil, a las Unidades Orgánicas de la Municipalidad.
- Prestar servicios técnicos de inspección y de seguridad en materia de Defensa Civil, en establecimientos que desarrollan actividades económicas y emitir los certificados correspondientes.
- Coordinar y apoyar a todas las unidades orgánicas de la Municipalidad que soliciten su colaboración en asuntos de Defensa civil.
- Apoyar al Comité de Defensa Civil en la Elaboración del Plan de Defensa Civil del distrito.
- Ejecutar convenios en materia de defensa civil, con organismos nacionales y/o extranjeros.
- Ejecutar el planeamiento, coordinación y supervisión de obras de prevención en general en el distrito.
- Organizar brigadas de Defensa Civil, capacitándolas para su mejor desempeño.
- Realizar simulacros y simulaciones, en los centros laborales, instituciones educativas y comunales, así como en locales públicos y privados de su ámbito.
- Identificar peligros, analizar vulnerabilidades y estimar riesgos para las medidas de prevención más efectivas.
- Coordinar con el Comité Distrital de Defensa civil sobre los programas de Inspecciones Técnicas de Seguridad en Defensa Civil en el distrito, de acuerdo a lo establecido en el Reglamento de Inspección Técnica vigente, con respecto a los establecimientos comerciales.
- Supervisar el cumplimiento de las normas de seguridad en las salas de espectáculos, ferias, estadios, coliseos y otros recintos, abiertos al público, incluyendo los establecimientos hoteleros y otros de carácter comercial, social, cultural y religioso.
- Informar constantemente a la Oficina de Desarrollo Urbano, Rural y Obras, la ejecución de los proyectos, programas y actividades a su cargo.

2.1.1.3. Instrumentos de Gestión Institucional y Territorial

La Municipalidad Distrital de Yungar cuenta en la actualidad con los siguientes instrumentos de gestión:

MUNICIPALIDAD DISTRITAL DE YUNGAR
CARHUAZ - ANCASH
C.P.C. Loli Guerrero Eber Wilmer
DNI: 70479630
JEFE DE DESARROLLO SOCIAL

Ing. María Alejandra Rodríguez
UNIDAD FORMULADORA
ORDENANZA CIVIL

MUNICIPALIDAD DISTRITAL DE YUNGAR
CARHUAZ - ANCASH
C.P.C. Alejandro Orospona Yanina Melisa
DNI: 7077827
SECRETARÍA MUNICIPAL

Ing. Maximiliano E. Ramírez Quito
EVALUADOR DEL RIESGO DE DESASTRES
R.N. N° 047-2020-CENEPREDIJ
CIP N° 212866

MUNICIPALIDAD DISTRITAL DE YUNGAR
CARHUAZ - ANCASH
C.P.C. Vicente Rogelio Torres Mallqui
DNI: 4337960 MAT N° 06-2073
ÁREA DE DESASTRES
MUNICIPALIDAD DISTRITAL DE YUNGAR
CARHUAZ - ANCASH
Lic. Loli Guerrero Eber Wilmer
DNI: 70479630
JEFE DE DESARROLLO SOCIAL

MUNICIPALIDAD DISTRITAL DE YUNGAR
CARHUAZ - ANCASH
Silvino Nazario Ramírez Giraldo
DNI: 42900910
ALCALDE



PLAN DE PREVENCIÓN Y REDUCCIÓN DE RIESGOS DE DESASTRES DEL DISTRITO DE YÚNGAR 2025-2030

Los instrumentos de gestión que cuenta la municipalidad son el Reglamento de Organización y Funciones (ROF), el Manual de Organización y Funciones (MOF), entre otros de Gestión institucional:

MUNICIPALIDAD DISTRITAL DE YUNGAR
CARHUAZ - ANCASH
Bianca Elvira Cerna Huerta
DNI 46871731
ÁREA DE RECURSOS HUMANOS

Tabla N°29. Instrumentos de Gestión – M.D. Yungar

Tabla N°29. Instrumentos de Gestión – M.D. Tumbes

Instrumentos de Gestión	Cuenta con este instrumento		Incluye la GRD		Vigente		Aprobado Mediante...
	SI	NO	SI	NO	SI	NO	
INSTRUMENTOS DE GESTIÓN INSTITUCIONAL							
Plan Estratégico Institucional – PEI (2020)	X			X		X	
Reglamento de Organización y Funciones – ROF (2015)	X			X	X		Ordenanza Municipal N° 03-2015-MDY
Cuadro de Asignación Personal – CAP (2010)	X			X	X		Ordenanza Municipal N° 02-2010-MDY
Manual de Organización y Funciones - MOF (2008)	X			X		X	
Texto Único de Servicios No Exclusivos - TUSNE (2018)	X			X	X		Ordenanza Municipal N° 03-2018-MDY
Texto Único de Procedimiento Administrativo – TUPA (2018)	X		X		X		Ordenanza Municipal N° 03-2018-MDY
INSTRUMENTOS DE PLANIFICACIÓN ESTRATÉGICA							
INSTRUMENTO DE ORDENAMIENTO TERRITORIAL							

Elaborado: Equipo Técnico – MDY, 2025

MUNICIPALIDAD DISTRITAL DE YUNGAR
CARHUAZ - ANCASH
Ing. Víctor Roberto Trujillo Caceres
DNI 4038441 DNI 8331593
JEFE DE DESARROLLO URBANO Y OBRAS

MUNICIPALIDAD DISTRITAL DE YUNGAR
CARHUAZ - ANCASH
C.P.C. Vicente Hilmano Torres Mallqui
DNI 43321960 MAT N° 06-2373
ÁREA DE ABASTECIMIENTO

Ing. Maximiliano E. Ramirez Quito
EVALUADOR DEL RIESGO DE DESASTRES
R.J. N° 047-2020-CENEPREDIJ
CIP N° 212868

MUNICIPALIDAD DISTRITAL DE YUNGAR
CARHUAZ - ANCASH
C.P.C. Mario Efraim Suarez Sanchez
DNI 3165270 MAT 06-615
Asesor Externo
Oficina Presupuesto Y Contabilidad

MUNICIPALIDAD DISTRITAL DE YUNGAR
CARHUAZ - ANCASH
Lic. Loli Caceres Eber Wilmer
DNI 70479680
JEFE DE DESARROLLO SOCIAL

MUNICIPALIDAD DISTRITAL DE YUNGAR
CARHUAZ - ANCASH
C.P.C. Alejandro Orospona Yanina Melisa
DNI 7678737
GERENTE MUNICIPAL

MUNICIPALIDAD DISTRITAL DE YUNGAR
CARHUAZ - ANCASH
Silvino Nazario Ramirez Giraldo
DNI 22900510
ALCALDE

MUNICIPALIDAD DISTRITAL DE YUNGAR
CARHUAZ - ANCASH
Jorge Paul Norabuena León
DNI 044655 Reg. Ofic. De Coleg. N° 40095
TESORERO

MUNICIPALIDAD DISTRITAL DE YUNGAR
CARHUAZ - ANCASH
C.P.C. Loli Giraldo Neyser I
DNI 45503610
JEFE DE DESARROLLO ECONOMICO

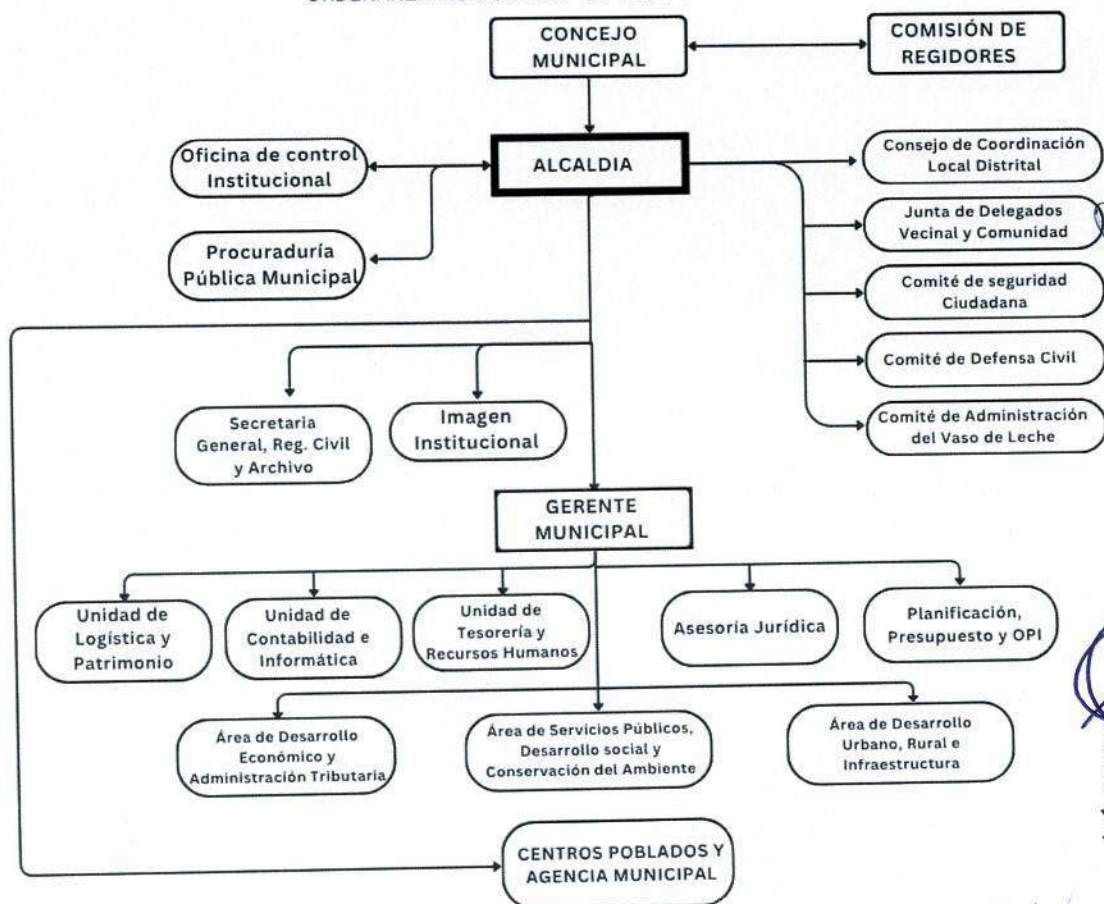


PLAN DE PREVENCIÓN Y REDUCCIÓN DE RIESGOS DE DESASTRES DEL DISTRITO DE YÚNGAR 2025-2030

Gráfica N°6.

Organigrama Funcional de la Municipalidad Distrital de Yungar

ESTRUCTURA ORGANICA ADMINISTRATIVA DE LA MUNICIPALIDAD DISTRITAL DE YUNGAR - CARHUAZ
ORDENANZA MUNICIPAL N° 03 - MDY



2.1.1.4. Estrategias de Gestión de Riesgo de Desastres

La Municipalidad Distrital de Yungar actualmente no cuenta con registro de estrategias desarrolladas en los procesos de estimación, prevención y reducción del riesgo de desastres.



PLAN DE PREVENCIÓN Y REDUCCIÓN DE RIESGOS DE DESASTRES DEL DISTRITO DE YÚNGAR 2025-2030

2.1.2. Capacidad Operativa Institucional de la Gestión de Riesgo de Desastres

2.1.2.1. Análisis de Recursos Humanos

Según el diagnóstico realizado a la municipalidad, de los 16 trabajadores administrativos, 10 tienen conocimientos en gestión del riesgo de desastre. Sin embargo, los 6 restantes carecen de esta formación, por lo que se planificarán capacitaciones para ellos.

Tabla N°30. Recursos Humanos

UNIDAD ORGANICA / AREA	N° DE TRABAJADORES	TIENE CONOCIMIENTO EN GESTION DEL RIESGO DE DESASTRES	
		SI	NO
OFICINA DE ALCALDIA	1	1	0
OFICINA DE SECRETARIA GENERAL, REGISTRO CIVIL Y ARCHIVO	1	1	0
OFICINA DE IMAGEN INSTITUCIONAL	1	0	1
UNIDAD DE LOGISTICA Y PATRIMONIO	2	1	1
UNIDAD DE CONTABILIDAD E INFORMATICA	1	1	0
UNIDAD DE TESORERIA Y REC URSOS HUMANOS	2	0	2
OFICINA DE ASESORIA JURIDICA	1	1	0
OFICINA DE PLANIFICACIÓN, PRESUPUESTO Y OPI	1	1	0
OFICINA DE DESARROLLO ECONOMICO Y ADMINISTRACIÓN TRIBUTARIA	1	1	0
OFICINA DE SERVICIOS PUBLICOS, DESARROLLO SOCIAL Y CONSERVACIÓN DEL AMBIENTE	2	1	1
OFICINA DE DESARROLLO URBANO, RURAL E INFRAESTRUCTURA	3	2	1
TOTAL	16	10	6

Elaborado: Equipo Técnico – MDY, 2025

2.1.2.2. Análisis de Recursos Logísticos

La Municipalidad Distrital de Yungar necesita fortalecer sus capacidades logísticas para reducir la vulnerabilidad y exposición de los peligros, como los incendios forestales, con el apoyo de los sectores involucrados integrantes del SINAGERD, según corresponda.

MUNICIPALIDAD DISTRITAL DE YUNGAR
CARHUAZ - ANCASH
C.P.C. Víctor Guillermo Torres Mallqui
DNI: 43321990 MAT N° 06-2273
AREA DE ABASTECIMIENTO

Ing Maximiliano F. Ramirez Quito
EVALUADOR DEL RIESGO DE DESASTRES
B.O. N° 047-2020-CENEPREDIJ
CIP N° 212868

MUNICIPALIDAD DISTRITAL DE YUNGAR
CARHUAZ - ANCASH
Lic. Loli Guerrero Eber Wilmer
DNI: 70479630
JEFE DE DESARROLLO SOCIAL

MUNICIPALIDAD DISTRITAL DE YUNGAR
CARHUAZ - ANCASH
C.P.C. Leonardo Orospeyama Yanina Melissa
DNI: 70227827
GERENTE MUNICIPAL

MUNICIPALIDAD DISTRITAL DE YUNGAR
CARHUAZ - ANCASH
Silvino Nazario Ramirez Giraldo
DNI: 42900910
ALCALDE

MUNICIPALIDAD DISTRITAL DE YUNGAR
CARHUAZ - ANCASH
Jorge Paul Maza Buena Leon
DNI: 45503610
TESORERO

Página 50 de 128

MUNICIPALIDAD DISTRITAL DE YUNGAR
CARHUAZ - ANCASH
C.P.C. Loli Gerardo Neyser T
DNI: 45503610
JEFE DE DESARROLLO ECONOMICO



PLAN DE PREVENCIÓN Y REDUCCIÓN DE RIESGOS DE DESASTRES DEL DISTRITO DE YÚNGAR 2025-2030

De acuerdo a la Tabla N° 31, la municipalidad cuenta con 01 vehículo disponibles para ejecutar actividades de prevención y reducción de riesgos ante incendios forestales.

Tabla N°31. Recursos Logísticos

ITEM	TIPO DE RECURSO	U.M	CANTDAD	Nº PLACA	CARACTERISTICAS	ESTADO ACTUAL	
						OPERATIVO	INOPERATIVO
1	VEHICULO	UND	01	A1J-662	MARCA TOYOTA, COLOR NEGRO	01	0
2	IMPRESORA	UND	01		MARCA BROTHER, MODELO MFC-T4500DW, TAMAÑO DEL ESCÁNER DOBLE CARTA A3	01	0
3	LAPTOPS	UND	08		MARCA 4 LENOVO, 4 ACER; COLOR NEGRO; WINDOWS 10	08	0
4	COMPUTADORA	UND	04		MARCA LG, COLOR NEGRO, WINDOWS 10	04	0
5	MAGUERA	UNID	03		MARCA TRUPER	03	0
TOTAL						17	0

Elaborado: Equipo Técnico – MDY, 2025

2.1.2.3. Análisis de Recursos Financieros

El distrito de Yungar no cuenta con alternativas de financiamiento para ejecutar actividades y proyectos que permitan resolver la problemática de riesgos de desastres. Para el presente año fiscal ha programado actividades en el Programa Presupuestal 0068 pero solo especifica en bienes de servicios.

Tabla N°32. Recursos Financieros Asignados al PP 0068 al año 2025

Municipalidad 020611-300135: MUNICIPALIDAD DISTRITAL DE YUNGAR					
Categoría Presupuestal	PIA	PIM	Certificación	Compromiso Anual	Avance %
0002: SALUD MATERNO NEONATAL	5,080	11,396	9,396	3,195	28.0
0030: REDUCCION DE DELITOS Y FALTAS QUE AFECTAN LA SEGURIDAD CIUDADANA	10,000	9,101	9,101	9,101	51.6
0036: GESTION INTEGRAL DE RESIDUOS SOLIDOS	40,727	73,431	73,431	47,009	64.0
0042: APROVECHAMIENTO DE LOS RECURSOS HIDRICOS PARA USO AGRARIO	718,381	649,587	293,745	260,589	24.5



PLAN DE PREVENCIÓN Y REDUCCIÓN DE RIESGOS DE DESASTRES DEL DISTRITO DE YÚNGAR 2025-2030

0046: ACCESO Y USO DE LA ELECTRIFICACION RURAL	0	14,000	14,000	0	0.0
0068: REDUCCION DE VULNERABILIDAD Y ATENCION DE EMERGENCIAS POR DESASTRES	6,000	8,993	8,993	5,888	65.5
0082: PROGRAMA NACIONAL DE SANEAMIENTO URBANO	13,500	0	0	0	0.0
0083: PROGRAMA NACIONAL DE SANEAMIENTO RURAL	55,000	2,571,258	2,452,527	2,350,483	52.0
0090: LOGROS DE APRENDIZAJE DE ESTUDIANTES DE LA EDUCACION BASICA REGULAR	88,943	67,943	9,750	9,750	0.0
0101: INCREMENTO DE LA PRACTICA DE ACTIVIDADES FISICAS, DEPORTIVAS Y RECREATIVAS EN LA POBLACION PERUANA	10,812	310,742	308,841	293,841	84.6
0138: REDUCCION DEL COSTO, TIEMPO E INSEGURIDAD EN EL SISTEMA DE TRANSPORTE	0	970,742	967,741	217,700	10.0
1001: PRODUCTOS ESPECIFICOS PARA DESARROLLO INFANTIL TEMPRANO	25,970	32,777	32,776	15,856	47.4
9001: ACCIONES CENTRALES	832,641	809,094	766,799	579,431	63.8
9002: ASIGNACIONES PRESUPUESTARIAS QUE NO RESULTAN EN PRODUCTOS	1,579,672	724,523	681,046	575,074	65.6

Fuente: MEF- Consulta Amigable (julio 2025)

La ejecución del gasto en el PP 0068, en el distrito de Yungar ha mostrado una marcada irregularidad en el periodo 2020-2025. En 2020, se registró una inversión inicial de S/ 54,200. Sin embargo, en los años 2021 y 2022 no se ejecutaron recursos, evidenciando una paralización total del programa durante ese bienio. En 2023 se observó un repunte significativo con una ejecución de S/ 139,000, lo que podría asociarse a la atención de alguna emergencia puntual o a la reactivación del programa. No obstante, en 2024 el monto disminuyó drásticamente a S/ 8,000, y para 2025 se proyecta una ligera mejora con S/ 8,993. Esta tendencia refleja una falta de continuidad en la asignación y ejecución presupuestal, lo cual puede limitar la capacidad de respuesta ante emergencias en el distrito.

Tabla N°33. Recursos Financieros ejecutados en el PP 0068 del 2020 al 2025.

Año de ejecución	PIA	PIM	Certificación	Compromiso Anual	Avance %
2020		54,200	54,200	54,200	100
2021	-	-	-	-	-
2022	-	-	-	-	-
2023	0	139,994	13,993	139,979	100
2024	8,000	8000	174	174	2.2
2025	6,000	8,993	8,993	5,888	65.5

Fuente: MEF - Consulta amigable

MUNICIPALIDAD DISTRITAL DE YUNGAR
CARHUAZ - ANCASH
Bianca Elizabeth Cerna Huerta
C.I.P. 4881191
JEFE DE RECURSOS HUMANOS

MUNICIPALIDAD DISTRITAL DE YUNGAR
CARHUAZ - ANCASH
Lic. Loli Guerrero Eber Wilmer
DNI: 70479630
JEFE DE DESARROLLO SOCIAL

MUNICIPALIDAD DISTRITAL DE YUNGAR
CARHUAZ - ANCASH
C.P.C. Aldemaro Derospoma Yanina Melisa
DNI: 70187827
MUNICIPALIDAD DISTRITAL DE YUNGAR
CARHUAZ - ANCASH
Ing. Nestor Roberto Trujillo Camarero
C.I.P. 43557589
JEFE DE DESARROLLO URBANO RURAL Y OBRAS

Ing. Maximiliano F. Ramirez Quito
EVALUADOR DEL RIESGO DE DESASTRES
BO. N° 047-2020-CENEPRED/J
CIP N° 212866

MUNICIPALIDAD DISTRITAL DE YUNGAR
CARHUAZ - ANCASH
Econ. Mariene Magdalena Mendoza Caushi
C.I.A. 9405
UNIDAD FORMULADORA DEFENSA CIVIL

MUNICIPALIDAD DISTRITAL DE YUNGAR
CARHUAZ - ANCASH
Silvino Nazario Ramirez Giraldo
DNI: 42900910
ALCALDE

MUNICIPALIDAD DISTRITAL DE YUNGAR
CARHUAZ - ANCASH
C.P.C. Vicente Filomeno Torres Mallqui
DNI: 43321960 MAT N° 06-2273
AREA DE APRENDIZAJE

MUNICIPALIDAD DISTRITAL DE YUNGAR
CARHUAZ - ANCASH
Jorge Paul Machabueno León
DNI: 75548576 Reg. Unic. De Coleg. N° 40095
TESORERO

MUNICIPALIDAD DISTRITAL DE YUNGAR
CARHUAZ - ANCASH
Ing. Gerardo Neyser T.
DNI: 45503610
JEFE DE DESARROLLO ECONOMICO

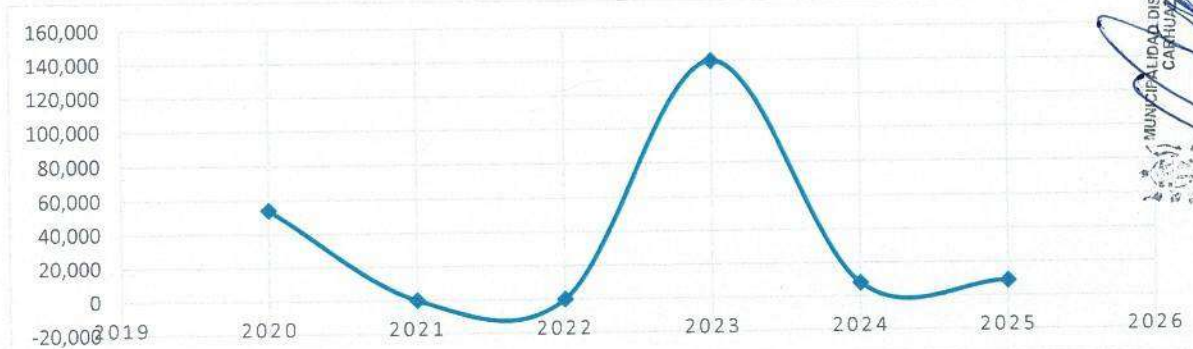
Página 52 de 52



PLAN DE PREVENCIÓN Y REDUCCIÓN DE RIESGOS DE DESASTRES DEL DISTRITO DE YÚNGAR 2025-2030

Gráfica N°7.

Tendencia de asignación presupuestal – PP0068 (2020-2025)



Fuente: Consulta amigable

2.2. Análisis del Riesgo de Desastres

2.2.1. Identificación de Peligros en el ámbito

Para la identificación de peligros en el ámbito del distrito de Yungar, se realizó el análisis y búsqueda en la plataforma del Sistema de Información para la Gestión del Riesgo de Desastres (SIGRID) del CENEPRED, que dispone de información de las diferentes entidades técnico científicas y asociadas a la GRD, avisos y pronósticos meteorológicos del SENAMHI, escenarios de riesgo elaborados por el CENEPRED, entre otros, se formularon las fichas de campo previas.

A continuación, se presenta la información sobre peligros obtenida de diferentes fuentes consultadas.

2.2.1.1.

Información historia de emergencias registradas en el SINPAD

Según el Sistema de Información Nacional para la Respuesta y Rehabilitación (SINPAD v2.0), desde el 2003 al 2025, se tuvieron 15 emergencias en el distrito de los cuales 3 corresponden a emergencias sobre incendios forestales.

Tabla N°34. Registro de ocurrencia de peligros del periodo 2003 – 2025 según SINPAD

HISTÓRICO SINPAD 2003 - 2023						
Nº	CÓDIGO SINPAD	FECHA	AÑO	PROVINCIA	DISTRITO	PELIGRO
1	126539	03/08/2020	2020	CARHUAZ	YÚNGAR	INCENDIOS FORESTALES
2	166210	12/08/2020	2020	CARHUAZ	YÚNGAR	INCENDIOS FORESTALES
3	167698	08/10/2024	2023	CARHUAZ	YÚNGAR	INCENDIOS FORESTALES

Fuente: Sistema de Información Nacional para la Respuesta y Rehabilitación (SINPAD)



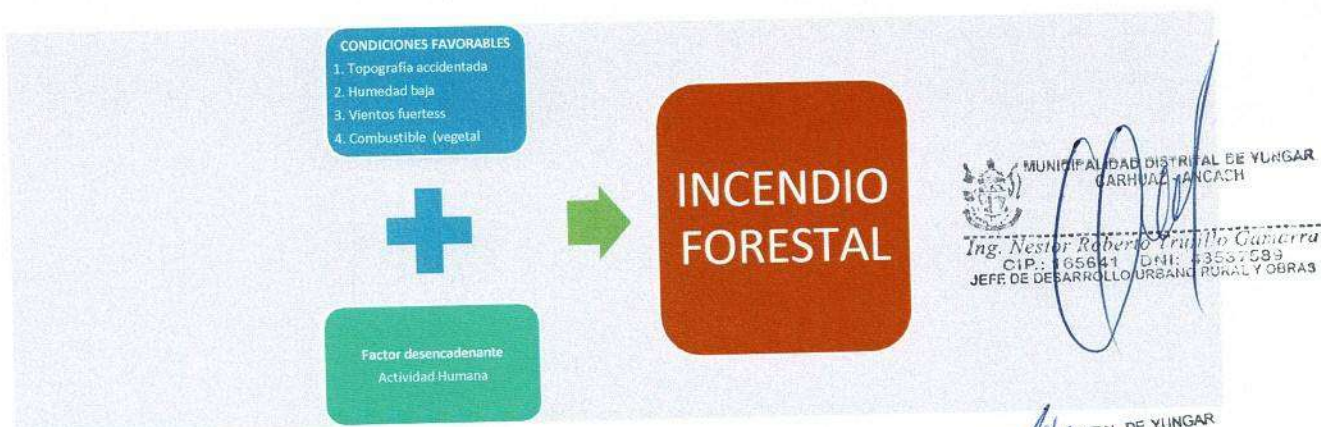
PLAN DE PREVENCIÓN Y REDUCCIÓN DE RIESGOS DE DESASTRES DEL DISTRITO DE YÚNGAR 2025-2030

2.2.1.2. Causas de los incendios forestales

Los incendios forestales son causados por el hombre y está relacionado con la quema de pastos, maleza y rastrojos para la habilitación para la habilitación de chacras de cultivo, cambios de usos de suelo y fogatas.

La Topografía accidentada, la baja humedad, lo vientos fuertes y la abundante cobertura vegetal, generan las condiciones adecuadas para que se desarrolle los incendios forestales se propaguen y se vuelvan incontrolables (SERFOR, 2018)

Gráfica N°8. Causas de un incendio forestal



2.2.1.3. Consecuencias de incendios forestales

Sobre el suelo y agua

- **Desaparición de fuentes de agua**
- El ciclo hidrológico es fuertemente afectado, en cantidad y en calidad por la contaminación generada por la combustión.
- Mayor erosión de suelo por la exposición

Sobre la flora y fauna

- Destrucción directa de la vegetación
- Alteración del suelo
- Cambio en la composición del ecosistema
- Pérdida de semillas y regeneración natural
- Muerte de fauna y Pérdida de hábitat
- Alteración en las cadenas alimenticias
- Impacto ecológico general

Sobre la atmosfera y salud de las personas

- Emisión de gases de efecto invernadero

MUNICIPALIDAD DISTRITAL DE YUNGAR
CARHUAZ - ANCASH
Ing. Vicente Plazmino Torres Mallqui
DNI 43921560 MAT N° 06-2273
AREA DE ABASTECIMIENTO

MUNICIPALIDAD DISTRITAL DE YUNGAR
CARHUAZ - ANCASH
Ing. Loli Guerrero Eber Wilmer
DNI 70479630
JEFE DE DESARROLLO ECONOMICO

Ing. Maximiliano E. Ramirez Quito
EVALUADOR DEL RIESGO DE DESASTRES
R.O. N° 047-2020-CENEPREDIJ
CIP N° 212866

MUNICIPALIDAD DISTRITAL DE YUNGAR
CARHUAZ - ANCASH
Econ. Mariana Magdalena Mendoza Gauschi
C.A. 0199
UNIDAD FORMULADORA DEFENSA CIVIL

MUNICIPALIDAD DISTRITAL DE YUNGAR
CARHUAZ - ANCASH
C.P.C. Mario Eloy Suarez Sánchez
DNI 31652704 MAT 06-615
Asesor Externo
Oficina Presupuesto Y Contabilidad



PLAN DE PREVENCIÓN Y REDUCCIÓN DE RIESGOS DE DESASTRES DEL DISTRITO DE YÚNGAR 2025-2030

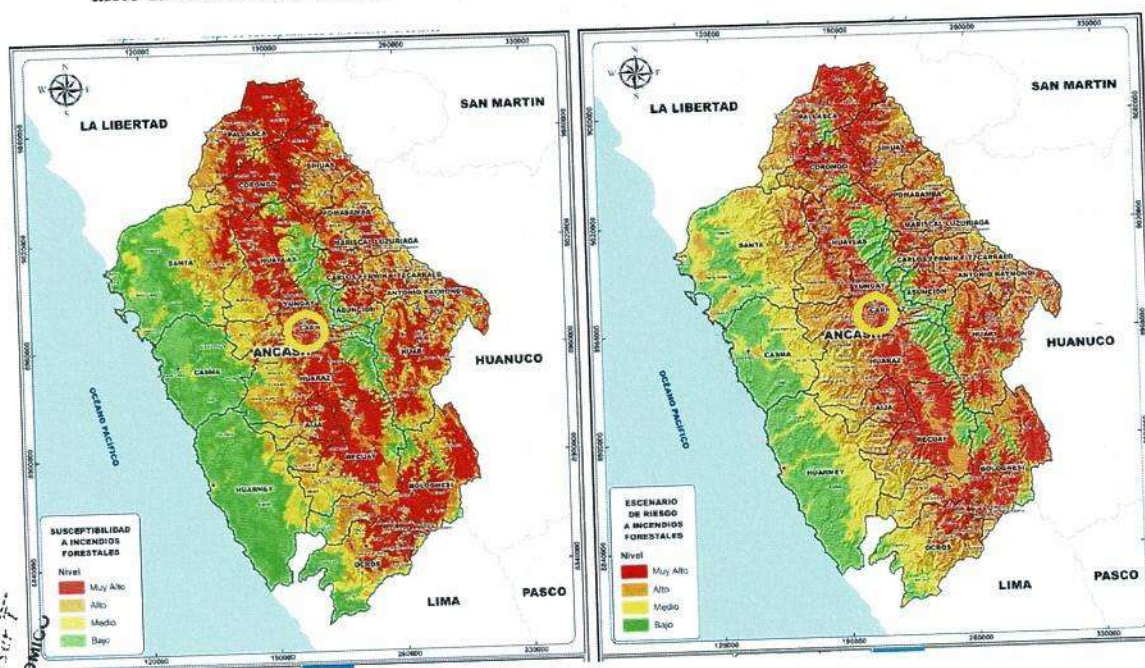
- Liberación de partículas contaminantes
- Alteración de los patrones climáticos
- Problemas respiratorios
- Irritación de ojos, nariz y garganta
- Mayor vulnerabilidad en grupos sensibles
- Efectos psicológicos

Socioeconómicas

- Impactos económicos directos: Afectación a sectores productivos
- Impactos económicos indirectos: Afectación a cadenas de valor
- Impactos sociales
- Impactos en comunidades campesinas
- Impactos ecológicos con repercusiones económicas
- Costos a largo plazo

2.2.1.4. Peligros identificados por las entidades técnico científicas

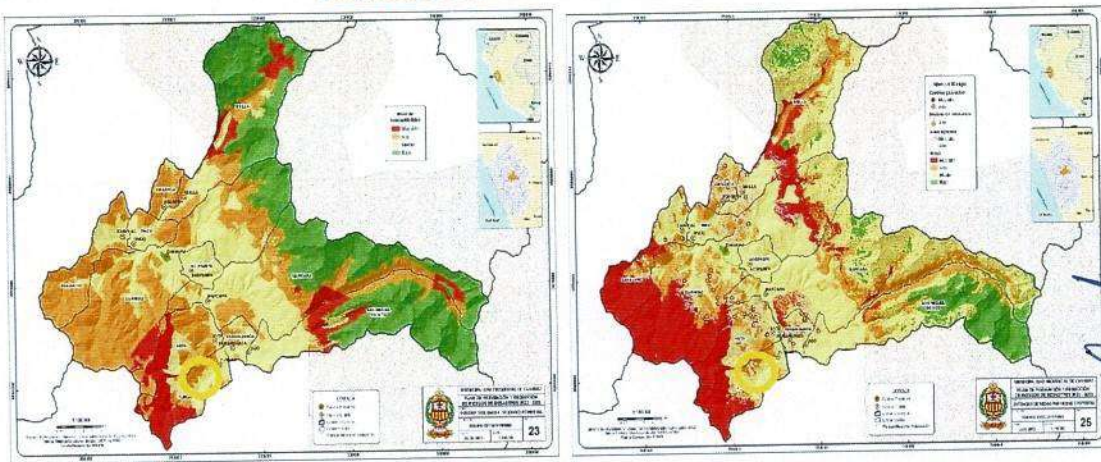
- a. Plan de Prevención y Reducción del Riesgo de Desastres Ante Incendios Forestales - Región Ancash. Donde Identifica al distrito de Yungar como de Muy Alta Susceptibilidad ante la ocurrencia de Incendios Forestales.



- b. Plan de Prevención y Reducción del Riesgo de Desastres Ante Incendios Forestales Provincial de Carhuaz. Donde Identifica al distrito de Yungar como de alta y Muy Alta Susceptibilidad ante la ocurrencia de Incendios Forestales



PLAN DE PREVENCIÓN Y REDUCCIÓN DE RIESGOS DE DESASTRES DEL DISTRITO DE YÚNGAR 2025-2030



MUNICIPALIDAD DISTRITAL DE YUNGAR
CARHUAZ - ANCASH
Ing. Néstor Roberto Trujillo García
CIP. 14956/11 DNI: 43537583
JEFE DE DESARROLLO URBANO RURAL Y OBRAS

2.2.2. Zonas críticas por peligro ante incendios forestales.

El presente Plan de Prevención y Reducción del Riesgo de Desastres del Distrito de Yungar, se considera el análisis de los registros de dichos eventos en las tablas anteriores por la acción humana.



MUNICIPALIDAD DISTRITAL DE YUNGAR
CARHUAZ - ANCASH
C.P.C. María Elvira Suárez Sánchez
DNI: 43537583
Oficina Presupuesto y Contabilidad

En base a la información proporcionada por estas entidades y con el acompañamiento de autoridades del distrito de Yungar, se realizó la visita técnica a las zonas críticas identificadas para su análisis de priorización a partir del nivel de atención que requieren por su alto nivel de susceptibilidad y la cantidad de elementos expuestos al peligro para la implementación de medidas de prevención y reducción.

Se identificaron 8 zonas críticas ante incendios forestales (Ver Tabla N° 34)

MUNICIPALIDAD DISTRITAL DE YUNGAR
CARHUAZ - ANCASH
Ing. Loli Guerrero Eber Wilmer
DNI: 70479630
JEFE DE DESARROLLO SOCIAL

MUNICIPALIDAD DISTRITAL DE YUNGAR
CARHUAZ - ANCASH
Lic. Loli Guerrero Eber Wilmer
DNI: 70479630
JEFE DE DESARROLLO SOCIAL

MUNICIPALIDAD DISTRITAL DE YUNGAR
CARHUAZ - ANCASH
Silvino Nazario Ramirez Giraldo
DNI: 42900910
ALCALDE

MUNICIPALIDAD DISTRITAL DE YUNGAR
CARHUAZ - ANCASH
Econ. María Magdalena Mendoza León
CIP. 14956/11 DNI: 43537583
UNIDAD FORMULADORA

MUNICIPALIDAD DISTRITAL DE YUNGAR
CARHUAZ - ANCASH
C.P.C. Vicente Filomeno Torres Mallqui
DNI: 43321960 MAT N° 06-2273
AREA DE ASESORIA

MUNICIPALIDAD DISTRITAL DE YUNGAR
CARHUAZ - ANCASH
Ing. Loli Guerrero Eber Wilmer
DNI: 70479630
TESORERO

MUNICIPALIDAD DISTRITAL DE YUNGAR
CARHUAZ - ANCASH
C.P.C. Alejandra Perazana Yanina Melisa
DNI: 70787827
GERENTE MUNICIPAL



PLAN DE PREVENCIÓN Y REDUCCIÓN DE RIESGOS DE DESASTRES DEL DISTRITO DE YÚNGAR 2025-2030

ZONA CRITICA 01: QDA COLLPA

La zona critica se ingresa desde la plaza de Yungar, aproximadamente 300 metros por camino de herradura por un tiempo de 5 minutos aprox. con vehículo de transporte.

El sector se caracteriza por un paisaje de topografía montañosa con laderas inclinadas cubiertas en su mayoría de vegetación tipo matorral y herbácea, lo que proporciona abundante material combustible seco. La presencia de caminos rurales indica posibles accesos humanos, lo cual aumenta el riesgo de ignición por actividades agrícolas o descuidos. El clima es seco y soleado. Además, se observan que la vegetación está expuesta al viento y al sol, facilitando la rápida propagación del fuego. Se recomienda el fortalecimiento de capacidades a la población sobre conocimiento del riesgo.

Figura N°1 Ubicación de la zona crítica – QDA COLLPA



Fuente: Google Earth y fotografías tomadas por el ET-PPRD, MDM 2025.

Figura N°2 Vista panorámica de la zona crítica – QDA COLLPA



Fuente: Fotografías tomadas por el ET-PPRD, MDM 2025

MUNICIPALIDAD DISTRITAL DE YUNGAR
CARHUAZ - ANCASH
Lic. Loli Guerrero Eber Wilmer
DNI: 70479630
JEFE DE DESARROLLO SOCIAL

Ing Maximiliano E. Ramírez Quito
EVALUADOR DEL RIESGO DE DESASTRES
R. N° 047-2020-CENEPREDJ
CIP N° 212866

MUNICIPALIDAD DISTRITAL DE YUNGAR
CARHUAZ - ANCASH
C.P.C. Vicente Filomeno Torres Mallqui
DNI 43321860 MAT N° 061273
AREA DE PARTICIPACIÓN

MUNICIPALIDAD DISTRITAL DE YUNGAR
CARHUAZ - ANCASH
C.P.C. Alexandra Orosopoma Yanina Melissa
DNI 70737827
GERENTE MUNICIPAL

MUNICIPALIDAD DISTRITAL DE YUNGAR
CARHUAZ - ANCASH
Silvino Nazario Ramírez Giraldo
DNI 42900910
ALCALDE

MUNICIPALIDAD DISTRITAL DE YUNGAR
CARHUAZ - ANCASH
C.P.C. J. Giraldo Neyser T
DNI 45503610
JEFE DE DESARROLLO ECONOMICO

MUNICIPALIDAD DISTRITAL DE YUNGAR
CARHUAZ - ANCASH
Jord. Paul Norabuena León
DNI 7044575 Reg. Únic. De Coleg. N° 40095
TESORERO

MUNICIPALIDAD DISTRITAL DE YUNGAR
CARHUAZ - ANCASH
Econ. Mariela Magdalena Mendoza Caushi
C.A. 3470
UNIDAD FORMULADORA - DEFENSA CIVIL



PLAN DE PREVENCIÓN Y REDUCCIÓN DE RIESGOS DE DESASTRES DEL DISTRITO DE YÚNGAR 2025-2030

ZONA CRITICA 02: TRIGOPAMPA

La zona critica tiene acceso desde la plaza de Yungar se recorre aproximadamente 3km por la vía vecinal hacia Santa Rosa Poyor AN 1111 por un tiempo de 20 minutos aprox.

El sector se caracteriza por un paisaje de topografía montañosa con laderas inclinadas cubiertas en su mayoría de vegetación densa altamente inflamable de eucaliptos. Asimismo, se observa una interfaz con presencia de viviendas rurales, caminos y actividades agrícolas, incrementando el riesgo debido a prácticas negligentes como quemas no controladas, fogatas o colillas mal apagadas. Se recomienda el diseño y creación de silviculturas para prevenir y reducir los incendios forestales. Así como fortalecimiento de capacidades a la población.

Figura N°3 Ubicación de la zona crítica – TRIGOPAMPA



Fuente: Google Earth y fotografías tomadas por el ET-PPRRD, MDM 2025.

Figura N°4 Vista panorámica de la zona crítica – TRIGOPAMPA



Fuente: Fotografías tomadas por el ET-PPRRD, MDM 2025

MUNICIPALIDAD DISTRITAL DE YUNGAR
CARHUAZ - ANCASH
C.P.C. Mario Poy Suarez Sánchez
DNI: 465704 MAT 06-615
Asesor Externo
Oficina Presupuesto y Contabilidad

MUNICIPALIDAD DISTRITAL DE YUNGAR
CARHUAZ - ANCASH
Lic. Loli Guerrero Eber Wilmer
DNI: 70479630
JEFE DE DESARROLLO SOCIAL

Ing. Maximiliano R. Ramirez Quito
EVALUADOR DEL RIESGO DE DESASTRES
R.J. N° 047-2020-CENEPRDIJ
CIP N° 212868

MUNICIPALIDAD DISTRITAL DE YUNGAR
CARHUAZ - ANCASH
C.P.C. Vicente Moreno Torres Mallqui
DNI: 4332980 MAT N° 06-273
AREA DE ABASTECIMIENTO

MUNICIPALIDAD DISTRITAL DE YUNGAR
CARHUAZ - ANCASH
Silvino Nazario Ramirez Giraldo
DNI: 42900910
ALCALDE

MUNICIPALIDAD DISTRITAL DE YUNGAR
CARHUAZ - ANCASH
C.P.C. Alexandra Percepsina Yanina Melisa
DNI: 70781827
GERENTE MUNICIPAL

MUNICIPALIDAD DISTRITAL DE YUNGAR
CARHUAZ - ANCASH
Jordy Paul Norabuena León
DNI: 7054875 Reg. Unic. De Coleg. N° 40095
TESORERO

MUNICIPALIDAD DISTRITAL DE YUNGAR
CARHUAZ - ANCASH
Econ. Mario Alejandro Benavente Caushi
DNI: 4332980 MAT N° 06-273
UNIDAD FORMULADORA DEFENSA CIVIL




PLAN DE PREVENCIÓN Y REDUCCIÓN DE RIESGOS DE DESASTRES DEL DISTRITO DE YÚNGAR 2025-2030

ZONA CRITICA 03: SANTA ROSA

La zona crítica es accesible desde la plaza de Yungar se recorre aproximadamente 5 km por la via vecinal hacia Santa Rosa Poyor AN 1111 por un tiempo de 30 minutos aprox.

Es sector de santa rosa cuenta con una ladera inclinada y cubiertas de vegetación densa altamente inflamable de eucaliptos. Este tipo de entorno podría ser susceptible a incendios forestales, especialmente en temporada seca o si no hay un manejo adecuado de la vegetación. Se recomienda la creación de silviculturas para prevenir y reducir los incendios forestales, así como desarrollar y gestionar capacitación a la población sobre el conocimiento del riesgo.

Figura N°5 Ubicación de la zona crítica – SANTA ROSA



Fuente: Google Earth y fotografías tomadas por el ET-PPRRD, MDM 2025.

Figura N°6 Vista panorámica de la zona crítica – SANTA ROSA



Fuente: Fotografías tomadas por el ET-PPRRD, MDM 2025

MUNICIPALIDAD DISTRITAL DE YUNGAR
CARHUAZ - ANCASH
C.P.C. Mario Eloy Suárez Sánchez
DNI 31652704 MAT 06-615
Asesor Externo
Oficina Presupuesto y Contabilidad

MUNICIPALIDAD DISTRITAL DE YUNGAR
CARHUAZ - ANCASH
Lic. Loli Guerrero Eber Wilmer
DNI: 70478630
JEFE DE DESARROLLO SOCIAL

Ing Maximiliano C. Ramirez Quito
EVALUADOR DEL RIESGO DE DESASTRES
R.J. N° 047-2020-CEPREDDJ
CIP N° 212866

MUNICIPALIDAD DISTRITAL DE YUNGAR
CARHUAZ - ANCASH
Bianca...
DNI 468...
JEFE DE RECURSOS HUMANOS

MUNICIPALIDAD DISTRITAL DE YUNGAR
CARHUAZ - ANCASH
Kron...
DNI...
UNIDAD FORMULADORA DE DESARROLLO SOCIAL

MUNICIPALIDAD DISTRITAL DE YUNGAR
CARHUAZ - ANCASH
C.P.C. Vicente Florentino Torres Mullqui
DNI 43321860 MAT N° 06-2273
AREA DE ABASTECIMIENTO

MUNICIPALIDAD DISTRITAL DE YUNGAR
CARHUAZ - ANCASH
C.P.C. Alondra Orosco Yanina Melisa
DNI: 70717827
GERENTE MUNICIPAL

MUNICIPALIDAD DISTRITAL DE YUNGAR
CARHUAZ - ANCASH
C.P.C. Loli Guerrero Eber Wilmer
DNI: 70478630
JEFE DE DESARROLLO ECONOMICO
Ing. Nisio Roberto Trujillo Gancarra
DNI: 43537583
JEFE DE DESARROLLO URBANO RURAL Y OBRAS

MUNICIPALIDAD DISTRITAL DE YUNGAR
CARHUAZ - ANCASH
Jordy Pab... Moratueña León
DNI 705485... Reg. Univ. Coleg. N° 40095
TESORERO
Silvino Nazario Ramirez Giraldo
DNI: 42900910
ALCALDE




PLAN DE PREVENCIÓN Y REDUCCIÓN DE RIESGOS DE DESASTRES DEL DISTRITO DE YÚNGAR 2025-2030

ZONA CRITICA 04: POYOR

La zona crítica es accesible desde la plaza de Yungar se recorre aproximadamente 10 km por la vía vecinal hacia Santa Rosa Poyor AN 1111 por un tiempo de 25 minutos aprox.

El sector tiene un paisaje de montañosa con laderas inclinadas cubiertas en su mayoría de vegetación densa altamente inflamable de eucaliptos. Asimismo, se observa una interfaz con presencia de viviendas rurales, caminos y actividades agrícolas, incrementando el riesgo debido a prácticas negligentes como quemas no controladas, fogatas o colillas mal apagadas. Se recomienda la creación de silviculturas para prevenir y reducir los incendios forestales, así como desarrollar y gestionar capacitación a la población sobre el conocimiento del riesgo.

Figura N°7 Ubicación de la zona crítica – POYOR I



Fuente: Google Earth y fotografías tomadas por el ET-PPRRD, MDM 2025.

Figura N°8 Vista panorámica de la zona crítica – POYOR I



Fuente: Fotografías tomadas por el ET-PPRRD, MDM 2025

MUNICIPALIDAD DISTRITAL DE YUNGAR
CARHUAZ - ANCASH
C.P.C. Mario Eber Guerrero Sánchez
DNI: 31652704 MAT: 05-615
Asesor Externo
Oficina Presupuesto Y Contabilidad

MUNICIPALIDAD DISTRITAL DE YUNGAR
CARHUAZ - ANCASH
Lic. Loli Guerrero Eber Wilmer
DNI: 70479630
JEFE DE DESARROLLO SOCIAL

Ing. Maximiliano F. Ramirez Quito
VALUADOR DEL RIESGO DE DESASTRES
CIP: N° 8472000 CENEPRO/DJ
CIP N° 212866

MUNICIPALIDAD DISTRITAL DE YUNGAR
CARHUAZ - ANCASH
Econ. Mariana Mercedes Huérfano Quispe
CIP: N° 11111
UNIDAD FORMULADORA: COOPERATIVA

MUNICIPALIDAD DISTRITAL DE YUNGAR
CARHUAZ - ANCASH
C.P.C. Vicente Moreno Torres Mallqui
DNI: 43321960 MAT: N° 05-2273
ÁREA DE APARCAMIENTO

MUNICIPALIDAD DISTRITAL DE YUNGAR
CARHUAZ - ANCASH
Silvino Nazari Ramirez Giraldo
DNI: 42900910
ALCALDE

MUNICIPALIDAD DISTRITAL DE YUNGAR
CARHUAZ - ANCASH
C.P.C. Alejandra Dorosomina Yanina Melisa
DNI: 70787827
SERENTE MUNICIPAL

Página 60 de 128

MUNICIPALIDAD DISTRITAL DE YUNGAR
CARHUAZ - ANCASH
Ing. Loli Guerrero Eber Wilmer
DNI: 70479630
JEFE DE DESARROLLO ECONOMICO

MUNICIPALIDAD DISTRITAL DE YUNGAR
CARHUAZ - ANCASH
Ing. Loli Guerrero Eber Wilmer
DNI: 70479630
JEFE DE DESARROLLO ECONOMICO

MUNICIPALIDAD DISTRITAL DE YUNGAR
CARHUAZ - ANCASH
Ing. Nestor Roberto Aguado Camarra
CIP: 165641 DNI: 43537589
JEFE DE DESARROLLO URBANO RURAL Y OBRAS

MUNICIPALIDAD DISTRITAL DE YUNGAR
CARHUAZ - ANCASH
Jordy Poma Marabueno León
DNI: 70548719 MAT: Lic. De Coleg. N° 40095
TESORERO




PLAN DE PREVENCIÓN Y REDUCCIÓN DE RIESGOS DE DESASTRES DEL DISTRITO DE YÚNGAR 2025-2030

ZONA CRÍTICA 05: POYOR

La zona crítica es accesible desde la plaza de Yungar se recorre aproximadamente 20 km por la vía vecinal hacia Santa Rosa Poyor AN 1111 por un tiempo de 35 minutos aprox.


El sector tiene un paisaje de montañosa con laderas inclinadas cubiertas en su mayoría de vegetación densa altamente inflamable de eucaliptos. Asimismo, se observa una interfaz con presencia de viviendas rurales, caminos y actividades agrícolas, incrementando el riesgo debido a prácticas negligentes como quemas no controladas, fogatas o colillas mal apagadas. Se recomienda la creación de silviculturas para prevenir y reducir los incendios forestales, así como desarrollar y gestionar capacitación a la población sobre el conocimiento del riesgo.

Figura N°9 Ubicación de la zona crítica – POYOR 2



Fuente: Google Earth y fotografías tomadas por el ET-PPRRD, MDM 2025.

Figura N°10 Vista panorámica de la zona crítica – POYOR 2



Fuente: Fotografías tomadas por el ET-PPRRD, MDM 2025

MUNICIPALIDAD DISTRITAL DE YUNGAR
CARHUAZ - ANCASH
C.P.C. Mario Eloy Suarez Sánchez
DNI: 31652704 MAT. N° 06-615
Asesor Externo
Oficina Presupuesto y Contabilidad

MUNICIPALIDAD DISTRITAL DE YUNGAR
CARHUAZ - ANCASH
Lic. Loli Guerrero Eber Wilmer
DNI: 70479630
JEFE DE DESARROLLO SOCIAL

Ing Maximiliano F. Ramirez Quito
EVALUADOR DEL RIESGO DE DESASTRES
R.J. N° 047-2020-CEPREDDI
CIP N° 212886

MUNICIPALIDAD DISTRITAL DE YUNGAR
CARHUAZ - ANCASH
Bianca...
DNI: 488...
CURSOS...

MUNICIPALIDAD DISTRITAL DE YUNGAR
CARHUAZ - ANCASH
Ing Nubel...
DNI: 166641...
JEFE DE DESARROLLO URBANO Y OBRAS

MUNICIPALIDAD DISTRITAL DE YUNGAR
CARHUAZ - ANCASH
Ing...
DNI: 43321260 MAT. N° 08-2273
ÁREA DE ABASTECIMIENTO

MUNICIPALIDAD DISTRITAL DE YUNGAR
CARHUAZ - ANCASH
C.P.C. Vicente Plomero Torres Mallqui
DNI: 43321260 MAT. N° 08-2273
ÁREA DE ABASTECIMIENTO

MUNICIPALIDAD DISTRITAL DE YUNGAR
CARHUAZ - ANCASH
C.P.C. Nazario Orosoma Yanina Melisa
DNI: 70787827
GERENTE MUNICIPAL

MUNICIPALIDAD DISTRITAL DE YUNGAR
CARHUAZ - ANCASH
Jordy Paul Norabuena León
DNI: 70548755 Paga. Único De Coleg. N° 40095
TESORERO

MUNICIPALIDAD DISTRITAL DE YUNGAR
CARHUAZ - ANCASH
Silvino Nazario Ramirez Giraldo
DNI: 42900910
ALCALDE

Página 61 de 128
MUNICIPALIDAD DISTRITAL DE YUNGAR
CARHUAZ - ANCASH
C.P.C. Loli Giraldo Neyser I
DNI: 45503610
JEFE DE DESARROLLO ECONOMICO



PLAN DE PREVENCIÓN Y REDUCCIÓN DE RIESGOS DE DESASTRES DEL DISTRITO DE YÚNGAR 2025-2030

ZONA CRITICA 06: PAMPA CORRAL

La zona crítica es accesible desde la plaza de Yungar se recorre aproximadamente 35 km por la vía Emp. AN-1111 - Maravilla - Pampacorral - Pta. Carretera. por un tiempo de 35 minutos aprox.

La zona de Pampa Corral tiene una ladera media cubierta de bosques de árboles de eucalipto, continuos que podrían facilitar la propagación de incendios forestales. Asimismo, se observa una interfaz con presencia de viviendas rurales, caminos y actividades agrícolas, incrementando el riesgo debido a prácticas negligentes como quemas no controladas, fogatas o colillas mal apagadas. Se recomienda la construcción de cortafuegos, a su vez fortalecimiento de capacidades en la población sobre el conocimiento del riesgo.

Figura N°11 Ubicación de la zona crítica – PAMPA CORRAL



Fuente: Google Earth y fotografías tomadas por el ET-PPRRD, MDM 2025.

Figura N°12 Vista panorámica de la zona crítica – PAMPA CORRAL



Fuente: Fotografías tomadas por el ET-PPRRD, MDM 2025

MUNICIPALIDAD DISTRITAL DE YUNGAR
CARHUAZ - ANCASH
C.P.C. Mario Elvira Suárez Sánchez
DNI 3165206 MAT 06-614
Asesor F.F. 00
Oficina Presupuesto y Contratación

MUNICIPALIDAD DISTRITAL DE YUNGAR
CARHUAZ - ANCASH
Lic. Loli Guerrero Eber Wilmer
DNI: 70479630
JEFE DE DESARROLLO SOCIAL

Ing Maximiliano E. Ramirez Quito
EVALUADOR DEL RIESGO DE DESASTRES
R.J. N° 047-2020-CENEPREDJ
CIP N° 212868

MUNICIPALIDAD DISTRITAL DE YUNGAR
CARHUAZ - ANCASH
Bianca
DNI 488
JEFE DE RECURSOS HUMANOS

MUNICIPALIDAD DISTRITAL DE YUNGAR
CARHUAZ - ANCASH
Econ. Martha Magdalena Mendoza Caushil
CIP N° 2489
UNIDAD FORMULADORA DE DEFENSA CIVIL

MUNICIPALIDAD DISTRITAL DE YUNGAR
CARHUAZ - ANCASH
C.P.C. Vicerrey Filomeno Torres Mailqui
DNI 43321960 MAT N° 05-2373
AREA DE ASESORIA TECNICA

MUNICIPALIDAD DISTRITAL DE YUNGAR
CARHUAZ - ANCASH
Silvino Nazario Ramirez Giraldo
DNI 22900910
ALCALDE

MUNICIPALIDAD DISTRITAL DE YUNGAR
CARHUAZ - ANCASH
C.P.C. Loli Giraldo Neyser I
DNI 45503610
JEFE DE DESARROLLO ECONOMICO

MUNICIPALIDAD DISTRITAL DE YUNGAR
CARHUAZ - ANCASH
Ing. Juan Carlos Obispo Yanina Melisa
DNI 70787427
GERENTE MUNICIPAL




PLAN DE PREVENCIÓN Y REDUCCIÓN DE RIESGOS DE DESASTRES DEL DISTRITO DE YÚNGAR 2025-2030

ZONA CRITICA 07: COMUNIDAD 3 DE OCTUBRE - ZANJA

La zona critica se encuentra en el caserío de Zanja, y la accesibilidad es desde la plaza de armas de Yungar por la vía vecinal Yungar - Uran - Emp. AN-1111. Aproximadamente 10 min. con vehículo.

El sector Zanja se caracteriza por un paisaje de colina con laderas inclinadas cubiertas en su mayoría de vegetación tipo eucalipto, matorral y herbácea, lo que proporciona abundante material combustible seco. Asimismo, se observa una interfaz con presencia de viviendas rurales, caminos y actividades agrícolas, incrementando el riesgo debido a prácticas negligentes como quemas no controladas, fogatas o colillas mal apagadas. Además, se observan que la vegetación está expuesta al viento y al sol, facilitando la rápida propagación del fuego. Se recomienda la construcción de cortafuegos, así como fortalecimiento de capacidades para la población asentada en el sector en conocimiento del riesgo de desastres.

Figura N°13 Ubicación de la zona crítica – ZANJA



Fuente: Google Earth y fotografías tomadas por el ET-PPRRD, MDM 2025.

Figura N°14 Vista panorámica de la zona crítica – ZANJA



Fuente: Fotografías tomadas por el ET-PPRRD, MDM 2025

MUNICIPALIDAD DISTRITAL DE YUNGAR
CARHUAZ - ANCASH
Lic. Loli Guerrero Eber Wilmer
DNI: 70479630
JEFE DE DESARROLLO SOCIAL

Ing. Maximiliano F. Ramirez Quito
EVALUADOR DEL RIESGO DE DESASTRES
BO. N° 015-2019-CENEPREDI
CIP N° 212866

MUNICIPALIDAD DISTRITAL DE YUNGAR
CARHUAZ - ANCASH
C.P.C. Vicent Bermudez Torres Mullqui
DNI 43621960 MAT N° 06-2273
AREA DE ASESORIA TECNICA

MUNICIPALIDAD DISTRITAL DE YUNGAR
CARHUAZ - ANCASH
C.P.C. Alexander Ordoñez Yañina Melissa
DNI: 70757827
GERENTE MUNICIPAL

MUNICIPALIDAD DISTRITAL DE YUNGAR
CARHUAZ - ANCASH
C.P.C. Mario Elías Sunchi
DNI 31652704 MAT 36-615
Asesor xtierno
Oficina Presupuesto Y Contabilidad

MUNICIPALIDAD DISTRITAL DE YUNGAR
CARHUAZ - ANCASH
Jordy Paul Norabrena León
DNI 706857599 UNIC De Coleg. N° 40095
TESORERO

MUNICIPALIDAD DISTRITAL DE YUNGAR
CARHUAZ - ANCASH
Silvino Nazario Ramirez Giraldo
DNI: 42600910
ALCALDE



PLAN DE PREVENCIÓN Y REDUCCIÓN DE RIESGOS DE DESASTRES DEL DISTRITO DE YÚNGAR 2025-2030

ZONA CRITICA 08: SAN PEDRO DE ATASH

La zona critica se encuentra en el caserío de Atash, y la accesibilidad es desde la plaza de armas de Yungar por la vía vecinal Yungar - Uran - Emp. AN-1111. Aproximadamente 15 min. con vehículo.


El sector se caracteriza por un paisaje de colina con laderas inclinadas cubiertas en su mayoría de matorral y pastos naturales, lo que proporciona abundante material combustible seco. Asimismo, se observa una interfaz con presencia de caminos y actividades agrícolas, incrementando el riesgo debido a prácticas negligentes como quemas no controladas. Además, se observan que la vegetación está expuesta al viento y al sol, facilitando la rápida propagación del fuego.

Figura N°13 Ubicación de la zona crítica – Atash



Fuente: Google Earth y fotografías tomadas por el ET-PPRRD, MDM 2025.

Figura N°14 Vista panorámica de la zona crítica – Atash



Fuente: Fotografías tomadas por el ET-PPRRD, MDM 2025

MUNICIPALIDAD DISTRITAL DE YUNGAR
CARHUAZ - ANCASH
Ing. Néstor Roberto Trujillo Gamarra
CIP: 135644 DNI: 43537583
JEFE DE DESARROLLO URBANO RURAL Y OBRAS

MUNICIPALIDAD DISTRITAL DE YUNGAR
CARHUAZ - ANCASH
Lic. Loli Guerrero Eber Wilmer
DNI: 70479630
JEFE DE DESARROLLO SOCIAL

Ing. Maximiliano E. Ramírez Quito
EVALUADOR DEL RIESGO DE DESASTRES
R.J. N° 047-2020-CENEPRED/J
CIP N° 212866

MUNICIPALIDAD DISTRITAL DE YUNGAR
CARHUAZ - ANCASH
Econ. Juan Carlos Machuca / Mendoza / Gualqui
CIP N° 047-2020-CENEPRED/J
UNIDAD FORMULADORA DE EMERGENCIAS CIVIL

MUNICIPALIDAD DISTRITAL DE YUNGAR
CARHUAZ - ANCASH
C.P.C. Vicente Florentino Torres Mallqui
DNI 4332660 MAT N° 08-2273
AREA DE ASISTENCIA TECNICA

MUNICIPALIDAD DISTRITAL DE YUNGAR
CARHUAZ - ANCASH
C.P.C. Mario Efraim Suarez Sanchez
DNI 31652702 MAT N° 08-2273
ASISTENTE TECNICO DE CONTABILIDAD

Página 64 de 128

MUNICIPALIDAD DISTRITAL DE YUNGAR
CARHUAZ - ANCASH
C.P.C. Efraim Gualqui Neyser
DNI 43503610
JEFE DE DESARROLLO ECONOMICO

MUNICIPALIDAD DISTRITAL DE YUNGAR
CARHUAZ - ANCASH
Silvino Nazario Ramirez Giraldo
DNI 42900910
ALCALDE

MUNICIPALIDAD DISTRITAL DE YUNGAR
CARHUAZ - ANCASH
C.P.C. Alejandro Orospondi Yanina Melisa
DNI 70787827
GERENTE MUNICIPAL

MUNICIPALIDAD DISTRITAL DE YUNGAR
CARHUAZ - ANCASH
Jorge Paul Notaguena León
DNI 0548975 Reg. Unif. De Coleg. N° 40095
TESORERO



PLAN DE PREVENCIÓN Y REDUCCIÓN DE RIESGOS DE DESASTRES DEL DISTRITO DE YUNGAR 2025-2030

Tabla N°35. Zonas críticas ante Incendios Forestales

ZC	SECTOR	DESCRIPCION	ÁREA (HAC)	FOTO	COORDENADAS		FUENTE
					LATITUD	LONGITUD	
ZC11F	QDA COLLPA	El sector se caracteriza por un paisaje de topografía montañosa con laderas inclinadas cubiertas en su mayoría de vegetación tipo matorral y herbácea, lo que proporciona abundante material combustible seco. La presencia de caminos rurales indica posibles accesos humanos, lo cual aumenta el riesgo de ignición por actividades agrícolas o descuidos. El clima es seco y soleado. Además, se observan que la vegetación está expuesta al viento y al sol, facilitando la rápida propagación del fuego.	27.4		9.378090°	77.598270°	Trabajo de Campo
ZC21F	TRIGOPAMPA	El sector se caracteriza por un paisaje de topografía montañosa con laderas inclinadas cubiertas en su mayoría de vegetación densa altamente inflamable de eucaliptos. Asimismo, se observa una interfaz con presencia de viviendas rurales, caminos y actividades agrícolas, incrementando el riesgo debido a prácticas negligentes como quemar no controladas, fogatas o colillas mal apagadas.	24.3		9.382524°	77.601102°	Trabajo de Campo

MUNICIPALIDAD DISTRITAL DE YUNGAR
CARHUAZ - ANCASH
C.P.C. Loli Guerrero Eber Wilmer
JEFE DE DESARROLLO ECONOMICO
DNI: 45509610

MUNICIPALIDAD DISTRITAL DE YUNGAR
CARHUAZ - ANCASH
Ing. Nestor Roberto Trujillo Gamarra
CIP: 165641 DNI: 43537589
JEFE DE DESARROLLO URBANO RURAL Y OBRAS

MUNICIPALIDAD DISTRITAL DE YUNGAR
CARHUAZ - ANCASH
Jorge Roberto Buena León
DNI: 7048575 Reg. Unif. De Coleg. N° 40095
TESORERO

MUNICIPALIDAD DISTRITAL DE YUNGAR
CARHUAZ - ANCASH
C.P.C. Yara Verónica Yanina Melisa
DNI: 40187427
GERENTE MUNICIPAL

MUNICIPALIDAD DISTRITAL DE YUNGAR
CARHUAZ - ANCASH
Lic. Loli Guerrero Eber Wilmer
DNI: 70478630
JEFE DE DESARROLLO SOCIAL

Ing. Maximiliano F. Ramirez Quito
EVALUADOR DEL RIESGO DE DESASTRES
R.U. N° 047-2020-CENEPREDI
CIP N° 212866

MUNICIPALIDAD DISTRITAL DE YUNGAR
CARHUAZ - ANCASH
C.P.C. Víctor Alfonso Torres Mallqui
DNI: 43321960 MAT N° 06-2273
AREA DE ASISTENCIA TECNICA

MUNICIPALIDAD DISTRITAL DE YUNGAR
CARHUAZ - ANCASH
C.P.C. Mario Eloy Suarez Sánchez
DNI: 4652764 MAT 06-615
OFICINA DE ASISTENCIA TECNICA Y CONTABILIDAD



PLAN DE PREVENCIÓN Y REDUCCIÓN DE RIESGOS DE DESASTRES DEL DISTRITO DE YÚNGAR 2025-2030

ZC3IF	SANTA ROSA	Es sector de santa rosa cuenta con una ladera inclinada y cubiertas de vegetación densa altamente inflamable de eucaliptos . Este tipo de entorno podría ser susceptible a incendios forestales, especialmente en temporada seca o si no hay un manejo adecuado de la vegetación.	10.8		9.387314° - 77.607844°	Trabajo de Campo
ZC4IF	POYOR1	El sector tiene un paisaje de montañosa con laderas inclinadas cubiertas en su mayoría de vegetación densa altamente inflamable de eucaliptos. Asimismo, se observa una interfaz con presencia de viviendas rurales, caminos y actividades agrícolas, incrementando el riesgo debido a prácticas negligentes como quemar no controladas, fogatas o colillas mal apagadas.	8.81		9.390369° - 77.612145°	Trabajo de Campo



MUNICIPALIDAD DISTRITAL DE YUNGAR
CARHUAZ - ANCASH
Bianca Elizabeth Carra Huerta
DNI: 46871731
CURSOS HUMANOS

MUNICIPALIDAD DISTRITAL DE YUNGAR
CARHUAZ - ANCASH
Jordy Poma Norabuena León
DNI: 7546575 Reg. Unic. De Coleg. N° 40095
TESORERO

MUNICIPALIDAD DISTRITAL DE YUNGAR
CARHUAZ - ANCASH
C.P.C. Alicia Vitorino Torres
DNI: 70421827
SERENTE MUNICIPAL

MUNICIPALIDAD DISTRITAL DE YUNGAR
CARHUAZ - ANCASH
Lic. Loli Guerrero Eber Wilmer
DNI: 70479630
JEFE DE DESARROLLO SOCIAL

MUNICIPALIDAD DISTRITAL DE YUNGAR
CARHUAZ - ANCASH
Ing. Maximiliano E. Ramirez Quito
EVALUADOR DEL RIESGO DE DESASTRES
R.J. N° 047-2010-CENEPREDJ
CIP N° 212886

MUNICIPALIDAD DISTRITAL DE YUNGAR
CARHUAZ - ANCASH
C.P.C. Vicerio Vitorino
DNI: 43371960 Voto N° 06-2273
AREA DE ABASTECIMIENTO

MUNICIPALIDAD DISTRITAL DE YUNGAR
CARHUAZ - ANCASH
C.P.C. Vicerio Vitorino
DNI: 43371960 Voto N° 06-2273
AREA DE ABASTECIMIENTO

MUNICIPALIDAD DISTRITAL DE YUNGAR
CARHUAZ - ANCASH
Ing. Nsidi Roberto Trujillo Gamarras
CIP: 165641 DNI: 63537589
JEFE DE DESARROLLO URBANO RURAL Y OBRAS



MUNICIPALIDAD DISTRITAL DE YUNGAR
CARHUAZ - ANCASH
Silvino Nazari 42905910
ALCALDE

MUNICIPALIDAD DISTRITAL DE YUNGAR
CARHUAZ - ANCASH
C.P.C. Loli Guerrero Eber Wilmer
DNI: 70479630
JEFE DE DESARROLLO ECONOMICO

MUNICIPALIDAD DISTRITAL DE YUNGAR
CARHUAZ - ANCASH
C.P.C. Mario Eloy Vitorino Sanchez
DNI: 31662764 Voto N° 06-615
PRESUPUESTO Y CONTABILIDAD



PLAN DE PREVENCIÓN Y REDUCCIÓN DE RIESGOS DE DESASTRES DEL DISTRITO DE YUNGAR 2025-2030

ZC5IF	POYOR2	El sector tiene un paisaje de montañosa con laderas inclinadas cubiertas en su mayoría de vegetación densa altamente inflamable de eucaliptos. Asimismo, se observa una interfaz con presencia de viviendas rurales, caminos y actividades agrícolas, incrementando el riesgo debido a prácticas negligentes como quemas no controladas, fogatas o colillas mal apagadas.	13		9.395256° - 77.615475°	Trabajo de Campo
ZC6IF	PAMPA COPRRAL	La zona de Pampa Corral tiene una ladera media cubierta de bosques de árboles de eucalipto, continuos que podrían facilitar la propagación de incendios forestales. Asimismo, se observa una interfaz con presencia de viviendas rurales, caminos y actividades agrícolas, incrementando el riesgo debido a prácticas negligentes como quemas no controladas, fogatas o colillas mal apagadas.	8.24		9.394781° - 77.626955°	Trabajo de Campo

MUNICIPALIDAD DISTRITAL DE YUNGAR
CARHUAZ - ANCASH
Bianca Elizabeth Cerna Huerta
DNI: 48871731
COORDINADORA DE PRECURSOS HUMANOS

MUNICIPALIDAD DISTRITAL DE YUNGAR
CARHUAZ - ANCASH
Ing. Nestor Roberto Trujillo Camarero
CIP: 165641 DNI: 43637583
JEFE DE DESARROLLO URBANO RURAL Y OBRAS

MUNICIPALIDAD DISTRITAL DE YUNGAR
CARHUAZ - ANCASH
Jordy David Norabuena León
DNI: 16575 Reg. Unic. De Coleg N° 40095
TESORERO

MUNICIPALIDAD DISTRITAL DE YUNGAR
CARHUAZ - ANCASH
Lic. Loli Guerrero Eber Wilmer
DNI: 70478630
JEFE DE DESARROLLO SOCIAL

Ing. Maximiliano F. Ramirez Quito
EVALUADOR DEL RIESGO DE DESASTRES
R.J. N° 047-2020-CENEPREDUJ
CIP N° 212868

MUNICIPALIDAD DISTRITAL DE YUNGAR
CARHUAZ - ANCASH
C.P.C. Victorio Torres Molliqui
DNI: 31652851 Reg. N° 962795
ÁREA DE MANEJO DE RIESGOS

MUNICIPALIDAD DISTRITAL DE YUNGAR
CARHUAZ - ANCASH
C.P.C. Loli Guerrero Eber Wilmer
DNI: 70478630
JEFE DE DESARROLLO SOCIAL

MUNICIPALIDAD DISTRITAL DE YUNGAR
CARHUAZ - ANCASH
C.P.C. Vilema Yana Melisa
DNI: 70767827
GERENTE MUNICIPAL



MUNICIPALIDAD DISTRITAL DE YUNGAR
CARHUAZ - ANCASH
Silvino Nupacha Ramirez Giraldo
DNI: 220910
ALCALDE

MUNICIPALIDAD DISTRITAL DE YUNGAR
CARHUAZ - ANCASH
C.P.C. Mario E. Suarez Sanchez
DNI: 31652851 Reg. N° 962795
Oficina Presupuesto y Contabilidad

MUNICIPALIDAD DISTRITAL DE YUNGAR
CARHUAZ - ANCASH
C.P.C. Loli Guerrero Eber Wilmer
DNI: 70478630
JEFE DE DESARROLLO ECONOMICO



PLAN DE PREVENCIÓN Y REDUCCIÓN DE RIESGOS DE DESASTRES DEL DISTRITO DE YUNGAR 2025-2030

ZC7IF	COMUNIDAD DE OCTUBRE ZANJA	<p>El sector Zanja se caracteriza por un paisaje de colina con laderas inclinadas cubiertas en su mayoría de vegetación tipo eucalipto, matorral y herbácea, lo que proporciona abundante material combustible seco. Asimismo, se observa una interfaz con presencia de viviendas rurales, caminos y actividades agrícolas, incrementando el riesgo debido a prácticas negligentes como quemar no controladas, fogatas o colillas mal apagadas. Además, se observan que la vegetación está expuesta al viento y al sol, facilitando la rápida propagación del fuego.</p>	10.5		9.383171° 77.596654°	Trabajo de Campo
ZC8IF	SAN PEDRO DE ATASH	<p>El sector se caracteriza por un paisaje de colina con laderas inclinadas cubiertas en su mayoría de matorral y pastos naturales, lo que proporciona abundante material combustible seco. Asimismo, se observa una interfaz con presencia de caminos y actividades agrícolas, incrementando el riesgo debido a prácticas negligentes como quemar no controladas.</p>	38		9.405540° 77.608660°	Trabajo de Campo



MUNICIPALIDAD DISTRITAL DE YUNGAR
CARHUAZ - ANCASH
Bianca Elizabeth Cerna Huerta
DNI: 46871731
JEFE DE RECURSOS HUMANOS



MUNICIPALIDAD DISTRITAL DE YUNGAR
CARHUAZ - ANCASH
Ing. Nestor Roberto Trujillo Gamarra
CIP: 165641 DNI: 43537589
JEFE DE DESARROLLO URBANO RURAL Y OBRAS



MUNICIPALIDAD DISTRITAL DE YUNGAR
CARHUAZ - ANCASH
Loli Paola María Elena León
DNI: 4355575 Reg. Unid. De Coleg. N° 40095
TESORERO



MUNICIPALIDAD DISTRITAL DE YUNGAR
CARHUAZ - ANCASH
Lic. Loli Guerrero Eber Wilmer
DNI: 70479630
JEFE DE DESARROLLO SOCIAL



MUNICIPALIDAD DISTRITAL DE YUNGAR
CARHUAZ - ANCASH
Ing. Maximiliano E. Ramirez Quito
EVALUADOR DEL RIESGO DE DESASTRES
V.R.J. N° 047-2020-CENEPREDJ
CIP N° 212866



MUNICIPALIDAD DISTRITAL DE YUNGAR
CARHUAZ - ANCASH
C.P.C. Vicente Fajardo Malique
DNI: 4332-980147 N° 762773
ORDENADOR GENERAL



MUNICIPALIDAD DISTRITAL DE YUNGAR
CARHUAZ - ANCASH
UNIDAD FORMULADORA DE PROYECTOS DE INVERSIÓN



MUNICIPALIDAD DISTRITAL DE YUNGAR
CARHUAZ - ANCASH
C.P.C. Loli Giraldo Neyser I
DNI: 435503610
JEFE DE DESARROLLO ECONOMICO



MUNICIPALIDAD DISTRITAL DE YUNGAR
CARHUAZ - ANCASH
Silvino Nuxorio Ramirez Giraldo
DNI: 70479630
ALCALDE



MUNICIPALIDAD DISTRITAL DE YUNGAR
CARHUAZ - ANCASH
C.P.C. Alberto Torres Melisa
DNI: 70479630
GERENTE MUNICIPAL

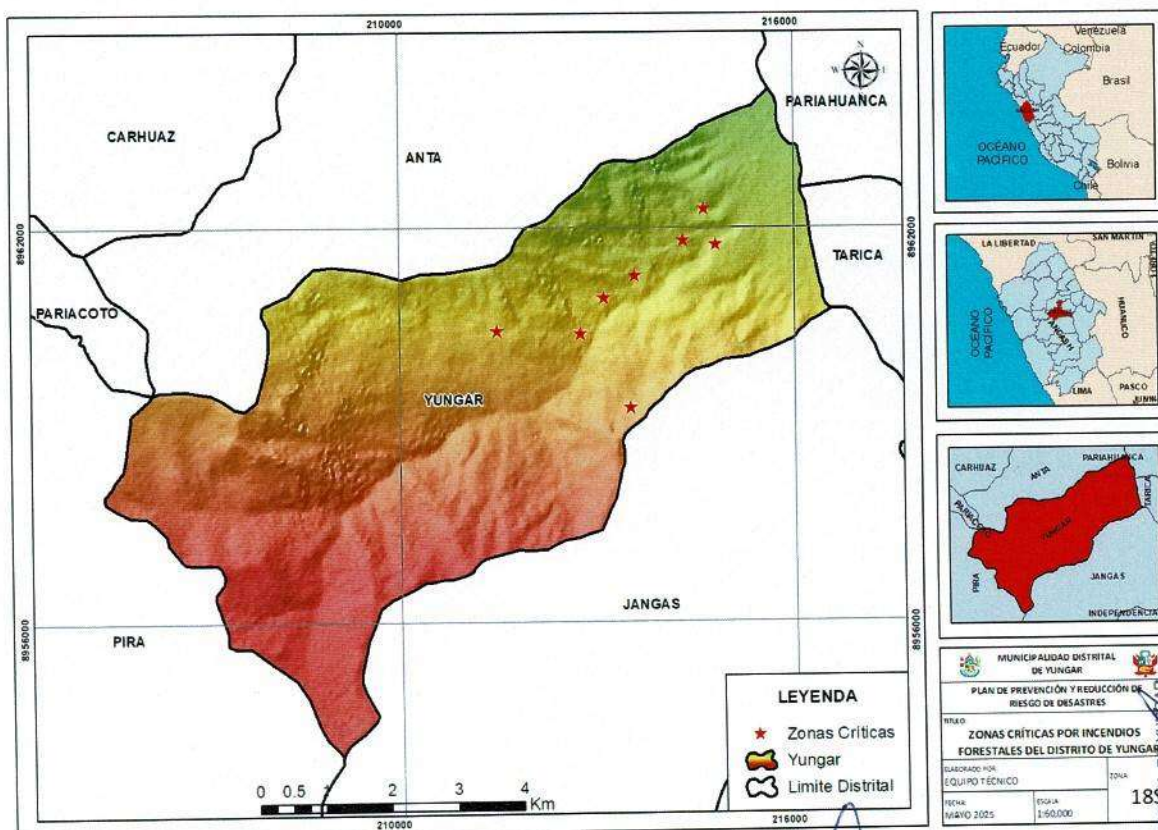


MUNICIPALIDAD DISTRITAL DE YUNGAR
CARHUAZ - ANCASH
C.P.C. María Victoria Sánchez
DNI: 31652704 N° 06-815
Asesor Especial
Oficina Presupuesto y Contabilidad



PLAN DE PREVENCIÓN Y REDUCCIÓN DE RIESGOS DE DESASTRES DEL DISTRITO DE YÚNGAR 2025-2030

Mapa N°13. Zonas críticas consideradas para Incendios Forestales



Elaborado: Equipo Técnico – MDY, 2025

2.2.3. Escenarios de riesgo por peligro

Los escenarios de riesgo se determinan empleando la metodología establecida por el CENEPRED. Se incluye la información de la susceptibilidad del peligro y de los elementos expuestos

2.2.3.1. Análisis de susceptibilidad ante Incendios Forestales

Para el análisis de la susceptibilidad se usó el mapa de escenarios de riesgo por incendios forestales para la región Áncash elaborado por el CENEPRED el 2019, donde los insumos fueron cobertura vegetal, tipos de combustibles, pendiente, factores territoriales, factores climáticos, densidad de incendios registrados y densidad de focos de calor.

MUNICIPALIDAD DISTRITAL DE YUNGAR
CARHUAZ - ANCASH
Blanca V. Cerna Huerta
DNI: 46871731
CURSOS MANOS

MUNICIPALIDAD DISTRITAL DE YUNGAR
CARHUAZ - ANCASH
Lic. Loli Guerrero Eber Wilmer
DNI: 70479630
JEFE DE DESARROLLO SOCIAL

MUNICIPALIDAD DISTRITAL DE YUNGAR
CARHUAZ - ANCASH
Silvino Nazario Ramírez Giraldo
DNI: 42900910
ALCALDE

Ing. Maximiliano R. Ramirez Quito
EVALUADOR DEL RIESGO DE DESASTRES
R.J. N° 047-2020-CENEPRED/J
CIP N° 212866

MUNICIPALIDAD DISTRITAL DE YUNGAR
CARHUAZ - ANCASH
C.P.C. Alejandra Ocasio Yanina Melisa
DNI: 70767827
GERENTE MUNICIPAL

MUNICIPALIDAD DISTRITAL DE YUNGAR
CARHUAZ - ANCASH
Leon Huarcaya Magaña Yandara Loayza
C.P.A. 0493
UNIDAD FORMULADORA DEFENSA CIVIL

MUNICIPALIDAD DISTRITAL DE YUNGAR
CARHUAZ - ANCASH
C.P.C. Vicente Filomena Torres Mallqui
DNI: 43321960 MAT. N° 02 2273
AREA DE DEFENSA CIVIL

MUNICIPALIDAD DISTRITAL DE YUNGAR
CARHUAZ - ANCASH
Ing. Nestor Roberto Trujillo Gamierro
CIP: 165641 DNI: 43537589
JEFE DE DESARROLLO URBANO RURAL Y OBRAS

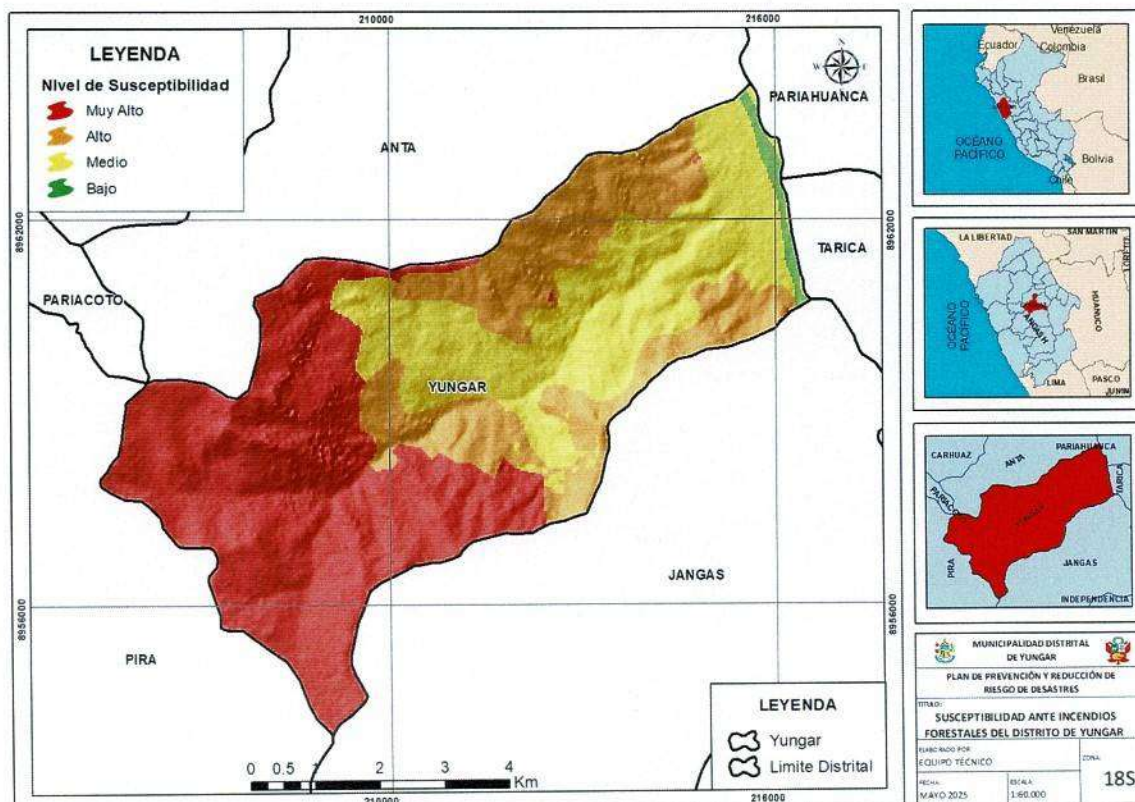
MUNICIPALIDAD DISTRITAL DE YUNGAR
CARHUAZ - ANCASH
C.P.C. Mario Rios Suarez Sanchez
DNI 3165204 MAT. N° 06-615
Asesor Externo
Oficina Presupuesto y Contabilidad

MUNICIPALIDAD DISTRITAL DE YUNGAR
CARHUAZ - ANCASH
C.P.C. Loli Guerrero Eber Wilmer
DNI: 45503610
JEFE DE DESARROLLO ECONOMICO



PLAN DE PREVENCIÓN Y REDUCCIÓN DE RIESGOS DE DESASTRES DEL DISTRITO DE YÚNGAR 2025-2030

Mapa N°14. Susceptibilidad ante Incendios Forestales



Fuente: CENPRED, "Escenario de Riesgo ante Incendios Forestales para el Departamento de Áncash, 2019"

Elaborado: Equipo Técnico – MDY, 2025

Tabla N°36. Niveles de Susceptibilidad ante Incendios Forestales

Nivel de Susceptibilidad ante Incendios Forestales	Área(km ²)	Área (%)
Muy Alto	20.46	45.13
Alto	11.33	25.00
Medio	12.97	28.62
Bajo a muy bajo	0.56	1.25

Elaborado: Equipo Técnico – MDY, 2025

MUNICIPALIDAD DISTRITAL DE YUNGAR
CARHUAZ - ANCASH
C.P.C. *[Signature]*
JEFE DE DESARROLLO ECONOMICO

MUNICIPALIDAD DISTRITAL DE YUNGAR
CARHUAZ - ANCASH
Lic. *Loli Guerrero Eber Wilmer*
DNI: 70479630
JEFE DE DESARROLLO SOCIAL

MUNICIPALIDAD DISTRITAL DE YUNGAR
CARHUAZ - ANCASH
C.P.C. *[Signature]*
DNI: 70737827
GERENTE MUNICIPAL

MUNICIPALIDAD DISTRITAL DE YUNGAR
CARHUAZ - ANCASH
Ing. *Nesor Roberto Trujillo Gamerra*
CIP: 165641 DNI: 43337593
JEFE DE DESARROLLO URBANO RURAL Y OBRAS

Ing. *Maximiliano E. Ramirez Quito*
EVALUADOR DEL RIESGO DE DESASTRES
R.J. N° 047-2020-CENEPRED/J
CIP N° 212866

MUNICIPALIDAD DISTRITAL DE YUNGAR
CARHUAZ - ANCASH
[Signature]
DNI: 42900910
ALCALDE

MUNICIPALIDAD DISTRITAL DE YUNGAR
CARHUAZ - ANCASH
C.P.C. *[Signature]*
DNI: 31002704 MAT 06-615
Asesor Externo
Oficina Presupuesto y Contabilidad

MUNICIPALIDAD DISTRITAL DE YUNGAR
CARHUAZ - ANCASH
[Signature]
DNI: 70540575 Reg. Unio. De Coleg. N° 40095
TESORERO

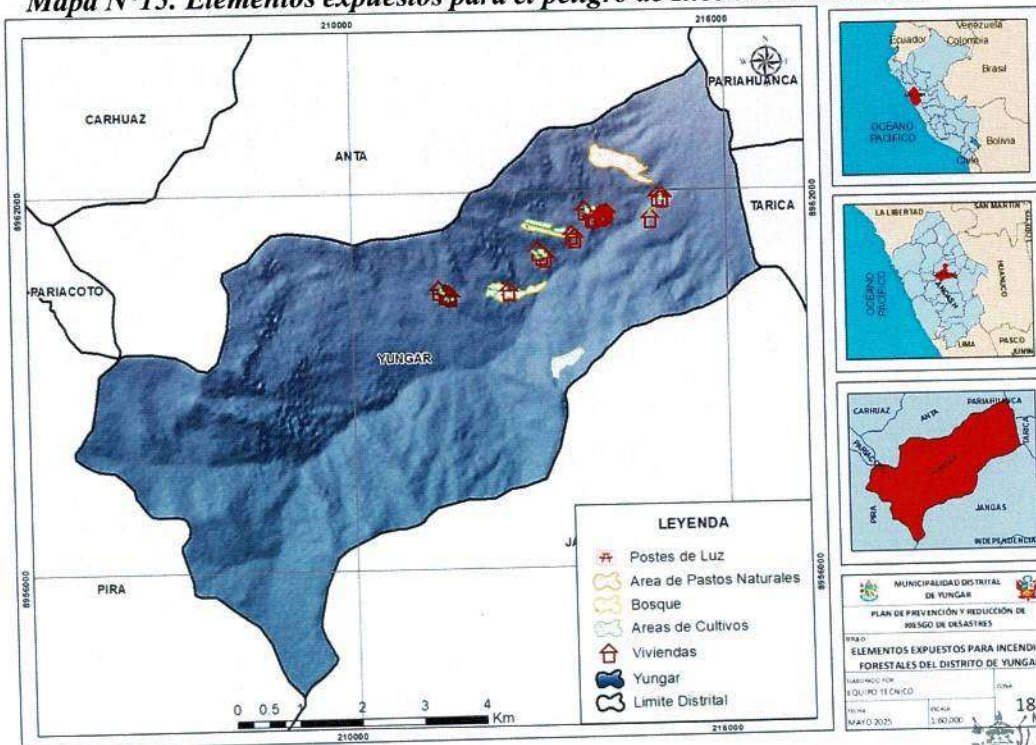


PLAN DE PREVENCIÓN Y REDUCCIÓN DE RIESGOS DE DESASTRES DEL DISTRITO DE YÚNGAR 2025-2030

2.2.3.2. Análisis de elementos expuestos ante Incendios Forestales

Para el peligro de incendios forestales se ha considerado los elementos expuestos viviendas, área de cultivos, bosques, área de pastos naturales y postes de luz.

Mapa N°15. Elementos expuestos para el peligro de Incendios Forestales



Elaborado: Equipo Técnico – MDY, 2025

Tabla N°37. Elementos expuestos en las zonas críticas identificadas

N° Zona Crítica	Sector	Entidad Técnica/Identificación en campo	Coordenadas		Elemento Expuesto
			Latitud	Longitud	
ZC1INF	Qda. Collpa	Trabajo en campo/equipo técnico	-9.378090	-77.598270	27.28 ha de área de pastos naturales
ZC2INF	Trigopampa	Trabajo en campo/equipo técnico	-9.382524	-77.601102	1.13 ha de área de cultivos, 2 postes de luz y 10 viviendas
ZC3INF	Santa Rosa	Trabajo en campo/equipo técnico	-9.387314	-77.607844	4.74 ha de área de cultivos, 4.47 ha de bosque y 2 viviendas
ZC4INF	Poyor1	Trabajo en campo/equipo técnico	-9.390369	-77.612145	1.76 ha de área de cultivos y 3 viviendas
ZC5INF	Poyor2	Trabajo en campo/equipo técnico	-9.395256	-77.61547	2.44 ha de área de cultivos, 10.57 ha de bosque y 1 vivienda
ZC6INF	Pampa Corral	Trabajo en campo/equipo técnico	-9.394781	-77.626955	0.53 ha de área de cultivos y 6 viviendas

MUNICIPALIDAD DISTRITAL DE YÚNGAR
CARHUAZ - ANCASH
Lic. Loli Guerrero Eber Wilmer
DNI: 70479630
JEFE DE DESARROLLO SOCIAL

Ing. Maximiliano C. Ramirez Quito
EVALUADOR DEL RIESGO DE DESASTRES
BO. N° 047-2020-CENEPREDJ
CIP N° 212866



PLAN DE PREVENCIÓN Y REDUCCIÓN DE RIESGOS DE DESASTRES DEL DISTRITO DE YÚNGAR 2025-2030

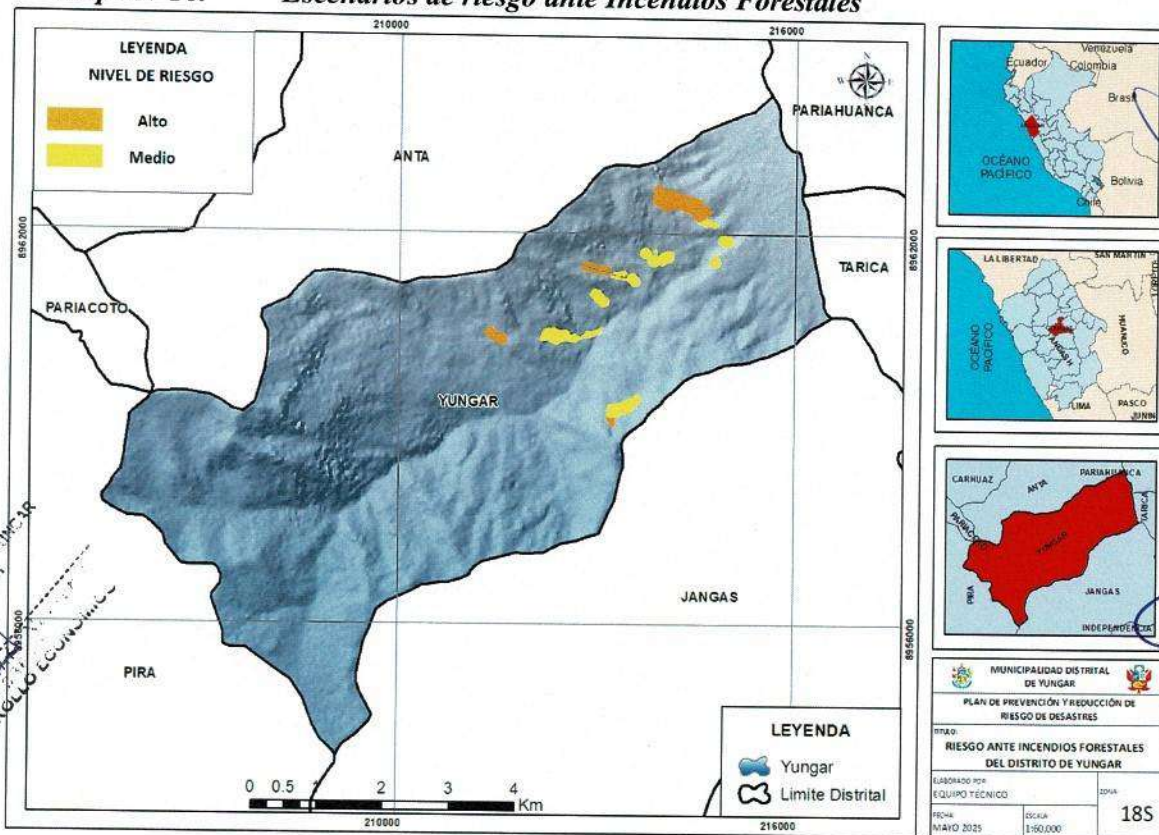
N° Zona Crítica	Sector	Entidad Técnica/Identificación en campo	Coordenadas		Elemento Expuesto
			Latitud	Longitud	
ZC7INF	CC 3 DE OCTUBRE - Zanja	Trabajo en campo/equipo técnico	-9.383171	-77.596654	0.91 ha de área de cultivos y 4 viviendas
ZC8INF	San Pedro de Atash	Trabajo en campo/equipo técnico	-9.405540	-77.608660	12.2 ha de área de cultivos

Elaborado: Equipo Técnico – MDY, 2025

2.2.3.3. Niveles de escenario de riesgo ante Incendios Forestales

Para la elaboración de los niveles de riesgo se realizó la intersección de capas de los elementos expuestos con el mapa de riesgo ante incendios forestales donde se obtuvo el mapa N° 23.

Mapa N°16. Escenarios de riesgo ante Incendios Forestales



Elaborado: Equipo Técnico – MDY, 2025

MUNICIPALIDAD DISTRITAL DE YÚNGAR
CARHUAZ - ANCASH
Lic. Loli Guerrero Eber Wilmer
DNI: 70479630
JEFE DE DESARROLLO SOCIAL

Ing Maximiliano E. Ramirez Quito
EVALUADOR DEL RIESGO DE DESASTRES
R.O. N° 047-2020-CENEPREDJ
CIP N° 212886

MUNICIPALIDAD DISTRITAL DE YÚNGAR
CARHUAZ - ANCASH
Silvino Nazario Ramírez Giraldo
DNI: 42900910
ALCALDE

MUNICIPALIDAD DISTRITAL DE YÚNGAR
CARHUAZ - ANCASH
C.P.C. Alejandro C. Ospina Yanina Melissa
GOBIERNO MUNICIPAL

MUNICIPALIDAD DISTRITAL DE YÚNGAR
CARHUAZ - ANCASH
C.P.C. Víctor Hugo Torres Mallqui
DNI: 43321960 MAT N° 06-2373
ÁREA DE PARTICIPACIÓN

Página 72 de 128

MUNICIPALIDAD DISTRITAL DE YÚNGAR
CARHUAZ - ANCASH
Jordy Paul Norabuena León
DNI: 70548575 Lic. Univ. De Coleg N° 40095
TESORERO



PLAN DE PREVENCIÓN Y REDUCCIÓN DE RIESGOS DE DESASTRES DEL DISTRITO DE YÚNGAR 2025-2030

Tabla N°38. Nivel de riesgo de viviendas ante incendios forestales

N°	Zona Crítica	Nombre	Sector	Latitud	Longitud	Nivel de Riesgo por Incendio Forestal
1	ZC2INF	Vivienda	Trigopampa	-9.384343	-77.604251	Medio
2	ZC2INF	Vivienda	Trigopampa	-9.384254	-77.604078	Medio
3	ZC2INF	Vivienda	Trigopampa	-9.384146	-77.604059	Medio
4	ZC2INF	Vivienda	Trigopampa	-9.384066	-77.603767	Medio
5	ZC2INF	Vivienda	Trigopampa	-9.38397	-77.603384	Medio
6	ZC2INF	Vivienda	Trigopampa	-9.383827	-77.60321	Medio
7	ZC2INF	Vivienda	Trigopampa	-9.384427	-77.605153	Medio
8	ZC2INF	Vivienda	Trigopampa	-9.384534	-77.605308	Medio
9	ZC2INF	Vivienda	Trigopampa	-9.384371	-77.605425	Medio
10	ZC2INF	Vivienda	Trigopampa	-9.38336	-77.606482	Medio
11	ZC3INF	Vivienda	Santa Rosa	-9.387262	-77.60794	Medio
12	ZC3INF	Vivienda	Santa Rosa	-9.386879	-77.608328	Medio
13	ZC4INF	Vivienda	Poyor1	-9.390076	-77.612256	Medio
14	ZC4INF	Vivienda	Poyor1	-9.389647	-77.612835	Medio
15	ZC4INF	Vivienda	Poyor1	-9.389074	-77.613349	Medio
16	ZC5INF	Vivienda	Poyor2	-9.394726	-77.617659	Medio
17	ZC6INF	Vivienda	Pampa Corral	-9.395349	-77.626199	Alto
18	ZC6INF	Vivienda	Pampa Corral	-9.395139	-77.62647	Alto
19	ZC6INF	Vivienda	Pampa Corral	-9.395129	-77.626643	Alto
20	ZC6INF	Vivienda	Pampa Corral	-9.39501	-77.626851	Alto
21	ZC6INF	Vivienda	Pampa Corral	-9.3949	-77.627041	Alto
22	ZC6INF	Vivienda	Pampa Corral	-9.394369	-77.627929	Alto
23	ZC7INF	Vivienda	Zanja	-9.381764	-77.594997	Medio
24	ZC7INF	Vivienda	Zanja	-9.381835	-77.595106	Medio
25	ZC7INF	Vivienda	Zanja	-9.381695	-77.595679	Medio
26	ZC7INF	Vivienda	Zanja	-9.384669	-77.596829	Medio

Elaborado: Equipo Técnico – MDY, 2025

Tabla N°39. Nivel de riesgo de áreas de cultivos ante incendios forestales

N°	Zona Crítica	Nombre	Sector	Área (ha)	Nivel de Riesgo por Incendio Forestal
1	ZC2INF	Área de Cultivo	Trigopampa	1.127	Medio
2	ZC3INF	Área de Cultivo	Santa Rosa	3.228	Alto
3	ZC3INF	Área de Cultivo	Santa Rosa	1.512	Medio
4	ZC4INF	Área de Cultivo	Poyor1	1.762	Medio
5	ZC5INF	Área de Cultivo	Poyor2	2.414	Medio
6	ZC5INF	Área de Cultivo	Poyor2	0.025	Alto



PLAN DE PREVENCIÓN Y REDUCCIÓN DE RIESGOS DE DESASTRES DEL DISTRITO DE YÚNGAR 2025-2030

7	ZC6INF	Área de Cultivo	Pampa Corral	0.529	Alto
8	ZC7INF	Área de Cultivo	Zanja	0.908	Medio
27	ZC7INF	Cultivo	Atash	12.2	Medio

Elaborado: Equipo Técnico – MDY, 2025

Tabla N°40. Nivel de riesgo de bosques y pastos naturales ante incendios forestales

N°	Zona Crítica	Nombre	Sector	Área (ha)	Nivel de Riesgo por Incendio Forestal
1	ZC5INF	Bosque	Poyor2	10.573	Medio
2	ZC3INF	Bosque	Santa Rosa	2.942	Alto
3	ZC3INF	Bosque	Santa Rosa	1.532	Medio
4	ZC1INF	Pastos Naturales	Qda Collpa	24.779	Alto
5	ZC1INF	Pastos Naturales	Qda Collpa	2.497	Medio

Elaborado: Equipo Técnico – MDY, 2025

Tabla N°41. Nivel de riesgo de postes de luz ante incendios forestales

N°	Zona Crítica	Nombre	Sector	Latitud	Longitud	Nivel de Riesgo por Inundación Fluvial
1	ZC2INF	Poste de Luz	Trigopampa ,	-9.383897	-77.603529	Medio
2	ZC2INF	Poste de Luz	Trigopampa	-9.384083	-77.603958	Medio

MUNICIPALIDAD DISTRITAL DE YUNGAR
CARHUAZ - ANCASH
Lic. Loli Guerrero Eber Wilmer
DNI: 70479630
JEFE DE DESARROLLO SOCIAL

MUNICIPALIDAD DISTRITAL DE YUNGAR
CARHUAZ - ANCASH
C.P.C. Vicente Villanueva Torres Mallqui
DNI: 43321861 MAT N° 06.2273
ÁREA DE PARTICIPACIÓN

MUNICIPALIDAD DISTRITAL DE YUNGAR
CARHUAZ - ANCASH
Ing. Maximiliano C. Ramirez Quito
EVALUADOR DEL RIESGO DE DESASTRES
R.J. N° 047-2020-CENEPREDIJ
CIP N° 212866

MUNICIPALIDAD DISTRITAL DE YUNGAR
CARHUAZ - ANCASH
Silvino Nazario Ramirez Giraldo
DNI: 42900910
ALCALDE

MUNICIPALIDAD DISTRITAL DE YUNGAR
CARHUAZ - ANCASH
C.P.C. Mario Eloy Spitzer Sanchez
DNI: 31652704 MAT 06.615
Asesor Externo
Oficina Presupuesto Y Contabilidad

MUNICIPALIDAD DISTRITAL DE YUNGAR
CARHUAZ - ANCASH
C.P.C. Yanina Melisa
DNI: 70787827
GERENTE MUNICIPAL

MUNICIPALIDAD DISTRITAL DE YUNGAR
CARHUAZ - ANCASH
Jorge Paul Noriega Leon
DNI: 7048852 Reg. Unif. De Coleg. N° 40095
TESORERO

MUNICIPALIDAD DISTRITAL DE YUNGAR
CARHUAZ - ANCASH
Ing. Nestor Roberto Trujillo Gamerra
CIP: 105641 DNI: 43537583
JEFE DE DESARROLLO URBANO RURAL Y OBRAS

MUNICIPALIDAD DISTRITAL DE YUNGAR
CARHUAZ - ANCASH
Bianca Elizabeth Cerna Huerta
DNI: 46871731
CURSOS HUMANOS

MUNICIPALIDAD DISTRITAL DE YUNGAR
CARHUAZ - ANCASH
C.P.C. Loli Guerrero Neyser T
DNI: 45503610
JEFE DE DESARROLLO ECONOMICO



PLAN DE PREVENCIÓN Y REDUCCIÓN DE RIESGOS DE DESASTRES DEL DISTRITO DE YÚNGAR 2025-2030

CAPITULO III. FORMULACIÓN DEL PLAN DE PREVENCIÓN Y REDUCCIÓN DE RIESGO DE DESASTRES

3.1. Objetivos

3.1.1. Objetivo General

Prevenir y reducir las condiciones de vulnerabilidad de la población, sus medios de vida y la infraestructura pública privada ante el riesgo de desastres por la ocurrencia de incendios forestales en el distrito de Yungar.



Ing. Nestor Roberto Mujillo Camarero
CIP: 168641 DNI: 43537583
JEFE DE DESARROLLO URBANO RURAL Y OBRAS

3.1.2. Objetivo Específico

OE 1 Desarrollar el conociendo del riesgo de desastres en el Distrito de Yungar.

OE 2 Prevenir y reducir riesgos en la población y sus medios de vida con un enfoque territorial.

OE 3 Promover la institucionalización de la gestión de riesgo de desastres del Distrito de Yungar.

OE 4 Fortalecer la participación de la población y la sociedad organizada para el desarrollo para una cultura de prevención.



MUNICIPALIDAD DISTRITAL DE YUNGAR
CARHUAZ - ANCASH
C.P.C. Vicente Filomeno Torres Maliqui
DNI: 43321860 MAT. N° 02-2273
AREA DE ADMINISTRACIÓN

3.2. Articulación del Plan

Los objetivos del Plan de Prevención y Reducción del Riesgo de Desastres ante Incendios Forestales del distrito de Yungar están alineados y articulados con los objetivos del Plan Nacional de Gestión de Riesgo de Desastres (PLANAGERD 2022-2030), a la política de estado N°32: "Gestión de Riesgo de Desastres", a la política de estado N.º 34: "Ordenamiento y Gestión Territorial", Política Nacional GRD al 2050, el Plan Multisectorial Ante Incendios Forestales 2025-2027 y el PPRRD 2025 – 2030 del gobierno regional de Ancash frente a los incendios forestales.

MUNICIPALIDAD DISTRITAL DE YUNGAR
CARHUAZ - ANCASH
Bianca Elvira Cerna Huerta
DNI: 46871731
CURSOS DE MANEJO

MUNICIPALIDAD DISTRITAL DE YUNGAR
CARHUAZ - ANCASH
Lic. Loli Guerrero Eber Wilmer
DNI: 70479630
JEFE DE DESARROLLO SOCIAL

Ing. Maximiliano R. Ramirez Quito
EVALUADOR DEL RIESGO DE DESASTRES
D.O. N° 047-2020-CEPREDIJ
CIP N° 212886

MUNICIPALIDAD DISTRITAL DE YUNGAR
CARHUAZ - ANCASH
UNIDAD FORMULADORA DEL PLAN CIVIL

MUNICIPALIDAD DISTRITAL DE YUNGAR
CARHUAZ - ANCASH
C.P.C. Mario Eloy Suarez Sanchez
DNI: 31652704 MAT. 06-615
Oficina Presupuesto y Contabilidad

MUNICIPALIDAD DISTRITAL DE YUNGAR
CARHUAZ - ANCASH
Silvino Nazario Ramirez Giraldo
DNI: 42900910
ALCALDE

MUNICIPALIDAD DISTRITAL DE YUNGAR
CARHUAZ - ANCASH
Jordy Paul N. Brindavana León
DNI: 70589675 R. Un. de Coleg. N° 40095
TESORERO

MUNICIPALIDAD DISTRITAL DE YUNGAR
CARHUAZ - ANCASH
C.P.C. Alexandra Jerospoma Yanina Melisa
DNI: 70787827
GERENTE MUNICIPAL



PLAN DE PREVENCIÓN Y REDUCCIÓN DE RIESGOS DE DESASTRES DEL DISTRITO DE YUNGAY 2025-2030

Tabla Nº42.

Articulación del Plan de Prevención y Reducción del Riesgo de Desastres del distrito de Yungay 2025 – 2030

POLÍTICAS DE ESTADO ACUERDO NACIONAL			PLAN NACIONAL EN GRD 22-30			OBJETIVOS DEL PPRD DISTRITO DE YUNGAR 2025 - 2030		
N° 32: "GESTIÓN DE RIESGO DE DESASTRES"	N° 34: ORDENAMIENTO Y GESTIÓN TERRITORIAL	OBJETIVOS DE LA POLÍTICA NACIONAL EN GRD	PLAN MULTISECTORIAL ANTE INCENDIOS FORESTALES 25-27	OBJETIVO DEL PLANAGERO	PROCESOS ESTRATÉGICOS	OBJETIVOS ESTRATÉGICOS DEL PLANAGERO	OBJETIVO GENERAL	OBJETIVOS ESTRATEGICOS
Promover una política de gestión del riesgo de desastres, con la finalidad de proteger la vida, la salud y la integridad de las personas; así como el patrimonio público y privado, promoviendo y velando por la ubicación de la población y sus equipamientos en las zonas de mayor seguridad, reduciendo las vulnerabilidades con equidad e inclusión, bajo un enfoque de procesos que comprenda: la estimación y reducción del riesgo, la respuesta ante emergencias y desastres y la reconstrucción.	Impulsar un proceso estratégico, integrado, eficaz y eficiente de ordenamiento y gestión territorial que asegure el desarrollo humano en todo el territorio nacional, en un ambiente de paz.	OP1: Mejorar la comprensión del riesgo de desastres para la toma de decisiones a nivel de la población y las entidades del Estado.	Objetivo General Reducir la vulnerabilidad de la población y sus medios de vida ante incendios forestales por medio de la articulación de intervenciones multisectoriales del Estado.	Reducir la vulnerabilidad de la población y sus medios de vida ante el riesgo de desastres	Estimación	OP1: Mejorar la comprensión del riesgo de desastres para la toma de decisiones a nivel de la población y las entidades del Estado.	Prevenir y reducir las condiciones de vulnerabilidad de la población, sus medios de vida y la infraestructura pública privada ante el riesgo de desastres por la ocurrencia de incendios forestales en el distrito de Yungar.	OE1: Desarrollar el conocimiento del riesgo de desastres en el Distrito de Yungar.
		OP2: Mejorar las condiciones de ocupación y uso considerando el riesgo de desastres en el territorio.	PPRD Incendios Forestales Ancash 24-30 Objetivo General Prevenir el riesgo ante los incendios forestales y reducir la vulnerabilidad de la población y sus medios de vida en el departamento de Ancash.			OP2: Mejorar las condiciones de ocupación y uso considerando el riesgo de desastres en el territorio.		OE2: Prevenir y reducir riesgos en la población y sus medios de vida con un enfoque territorial.
		OP3: Mejorar la implementación articulada de la gestión del riesgo de desastres en el territorio.			Prevención y Reducción	OP3: Mejorar la implementación articulada de la gestión del riesgo de desastres en el territorio.		OE3: Promover la institucionalización de la gestión de riesgo de desastres del Distrito de Yungar.

Elaborado: Equipo Técnico – MDY, 2025

C.P.C. Loli Giraldo Neyser T.
DNI: 45503610
JEFE DE DESARROLLO ECONOMICO

Bianca Enríquez Cerna Huerta
DNI: 46871731
CURSOS HUMANOS

MUNICIPALIDAD DISTRITAL DE YUNGAY
CARHUAY - ANCASH

Silvino Nazario Ramirez Giraldo
DNI: 42900910
ALCALDE

MUNICIPALIDAD DISTRITAL DE YUNGAY
CARHUAY - ANCASH

Yohana Leon
DNI: 70737827
GERENTE MUNICIPAL

MUNICIPALIDAD DISTRITAL DE YUNGAY
CARHUAY - ANCASH

Lic. Loli Giraldo Eber Wilmer
DNI: 70479630
JEFE DE DESARROLLO SOCIAL

MUNICIPALIDAD DISTRITAL DE YUNGAY
CARHUAY - ANCASH

C.P.C. Alejandra Yunta Melisa
DNI: 70737827
GERENTE MUNICIPAL

MUNICIPALIDAD DISTRITAL DE YUNGAY
CARHUAY - ANCASH

Ing. Maximiliano E. Ramirez Quito
DNI: 31652704
EVALUADOR DEL RIESGO DE DESASTRES
CIP Nº 047-2020-CENEPREDA
CIP Nº 212886

MUNICIPALIDAD DISTRITAL DE YUNGAY
CARHUAY - ANCASH

C.P.C. Mario Eloy Suarez Sanchez
DNI: 31652704
Asesor Externo
Oficina Presupuesto y Contabilidad

MUNICIPALIDAD DISTRITAL DE YUNGAY
CARHUAY - ANCASH

Ing. Nestor Roberto Trujillo Gamero
DNI: 43537583
JEFE DE DESARROLLO URBANO RURAL Y OBRAS

MUNICIPALIDAD DISTRITAL DE YUNGAY
CARHUAY - ANCASH

C.P.C. Vicent Villaneda Torres Mallqui
DNI: 43321560
CIP Nº 05-2023



PLAN DE PREVENCIÓN Y REDUCCIÓN DE RIESGOS DE DESASTRES DEL DISTRITO DE YÚNGAR 2025-2030

3.3. Acciones Estratégicas

Para el cumplimiento de los objetivos específicos planteados se identificaron las estrategias que permitirán la implementación del Plan de Prevención y Reducción del Riesgo de Incendios Forestales del distrito de Yungar 2025 – 2030 según el PLANAGERD

Tabla N°43. Estrategias del plan de prevención y reducción del riesgo del distrito de Yungar 2025 – 2030

Objetivos específicos		Objetivo Estratégico	
OE1 MUNICIPALIDAD DISTRITAL DE YUNGAR CARHUAZ - ANCASH Jefe de Desarrollo Económico	Desarrollar el conociendo del riesgo de desastres en el Distrito de Yungar.	E.1.1	Establecer convenios institucionales con entidades técnico científicas y entidades públicas para fortalecer y desarrollar el conocimiento del riesgo en el distrito de Yungar.
	MUNICIPALIDAD DISTRITAL DE YUNGAR CARHUAZ - ANCASH Lic. Loli Guerrero Eber Wilmer DNI: 70479630 JEFE DE DESARROLLO SOCIAL	E.1.2	Implementar medidas de acceso a información y conocimiento en materia de gestión del riesgo de desastres para la población.
OE2 MUNICIPALIDAD DISTRITAL DE YUNGAR CARHUAZ - ANCASH Ing. Moisés Trujillo Carcota DNI: 43537583 JEFE DE DESARROLLO URBANO RURAL Y OBRAS	Prevenir y reducir riesgos en la población y sus medios de vida con un enfoque territorial.	E.2.1	Programar, formular y ejecutar actividades para la reducción del riesgo en zonas críticas identificadas del distrito de Yungar.
	MUNICIPALIDAD DISTRITAL DE YUNGAR CARHUAZ - ANCASH Silvino Nazario Ramirez Giraldo DNI: 42900810 ALCALDE	E.2.2	Firma de convenio específico de colaboración inter institucional con agro rural – Áncash para la recuperación de la flora silvestre afectada por incendios forestales.
	MUNICIPALIDAD DISTRITAL DE YUNGAR CARHUAZ - ANCASH C.P.C. Vicente Montero Torres Mallqui UNI: 43521960 MAT. N° 05-2273 ÁREA DE ASESORIA LEGAL	E.2.3	Incorporar e implementar el marco normativo de control en el territorio para reducir el riesgo ante incendios forestales del distrito de Yungar.
OE3 MUNICIPALIDAD DISTRITAL DE YUNGAR CARHUAZ - ANCASH Ing. Maximiliano F. Ramirez Quito EVALUADOR DEL RIESGO DE DESASTRES R.J. N° 047-2020-CENEPRED/J CIP N° 212866	Promover la institucionalización de la gestión de riesgo de desastres del Distrito de Yungar.	E.3.1	Fortalecimiento continuo de las capacidades de funcionarios y servidores de la Municipalidad en el proceso de planificación y gestión de territorio con enfoque en GRD.
	MUNICIPALIDAD DISTRITAL DE YUNGAR CARHUAZ - ANCASH C.P.C. Yanina Melisa DNI: 70787327 GERENTE MUNICIPAL	E.3.2	Fortalecimiento de las capacidades del grupo de trabajo de la Gestión de Riesgo de Desastre de la Municipalidad para una adecuada toma de decisiones.
	MUNICIPALIDAD DISTRITAL DE YUNGAR CARHUAZ - ANCASH C.P.C. María Eloy Suarez Sanchez DNI: 31652704 MAT. N° 615 Asesor Externo Oficina Presupuesto Y Contabilidad	E.3.3	Actualizar los instrumentos de gestión institucional de la municipalidad dándole un mayor enfoque en gestión prospectiva y

Jordy Paul Nordbuena León
DNI: 70875 Reg. Unio. De Coleg. N° 4095
TESORERO



PLAN DE PREVENCIÓN Y REDUCCIÓN DE RIESGOS DE DESASTRES DEL DISTRITO DE YÚNGAR 2025-2030

			correctiva del Riesgo de Desastres.
OE4	Fortalecer la participación de la población y la sociedad organizada para el desarrollo para una cultura de prevención.	E.4.1	Establecer estrategias y canales de comunicación que facilita la participación de la sociedad civil organizada del distrito de Yungar.
		E.4.2	Realiza talleres de sensibilización a la población expuesta y vulnerable frente al peligro de incendios forestales en el Distrito de Yungar.

Elaborado: Equipo Técnico – MDY, 2025

MUNICIPALIDAD DISTRITAL DE YUNGAR
CARHUAZ - ANCASH

Lic. Loli Guerrero Eber Wilmer
DNI: 70479630
JEFE DE DESARROLLO SOCIAL

Ing. Maximiliano E. Ramirez Quito
EVALUADOR DEL RIESGO DE DESASTRES
R.J. N° 047-2020-CENEPREDJ
CIP N° 212866

MUNICIPALIDAD DISTRITAL DE YUNGAR
CARHUAZ - ANCASH

Silvino Nolasco Ramirez Giraldo
DNI: 42500910
ALCALDE

MUNICIPALIDAD DISTRITAL DE YUNGAR
CARHUAZ - ANCASH

C.P.C. Viceroy Filomeno Torres Mallqui
DNI: 43321343 MAT. N° 05 2273
AREA DE ASesorIA

MUNICIPALIDAD DISTRITAL DE YUNGAR
CARHUAZ - ANCASH

C.P.C. Alejandra Cordero Yanna Melisa
DNI: 7673747
GERENTE MUNICIPAL

MUNICIPALIDAD DISTRITAL DE YUNGAR
CARHUAZ - ANCASH

C.P.C. Mario Eloy Suarez Sanchez
DNI: 31652704 MAT. 06 615
Asesor Externo
Oficina Presupuesto Y Contabilidad

MUNICIPALIDAD DISTRITAL DE YUNGAR
CARHUAZ - ANCASH

Jorly Paul Norabuena Leon
DNI: 70448575 Reg. Muc. De Coleg. N° 40095
TESORERO

MUNICIPALIDAD DISTRITAL DE YUNGAR
CARHUAZ - ANCASH

Ing. Nestor Roberto Trujillo Carrera
CIP: 186641 DNI: 43537583
JEFE DE DESARROLLO URBANO RURAL Y OBRAS

MUNICIPALIDAD DISTRITAL DE YUNGAR
CARHUAZ - ANCASH

Blanca Elizabeth Cerna Huerta
DNI: 45871731
JEFE DE RECURSOS HUMANOS

MUNICIPALIDAD DISTRITAL DE YUNGAR
CARHUAZ - ANCASH

C.P.C. Loli Giraldo Neyser Y
DNI: 48503610
JEFE DE DESARROLLO ECONOMICO



PLAN DE PREVENCIÓN Y REDUCCIÓN DE RIESGOS DE DESASTRES DEL DISTRITO DE YÚNGAR 2025-2030

MUNICIPALIDAD DISTRITAL DE YÚNGAR
CARHUAZ - ANCASH
Ing. Nestor Roberto Trujillo Gamierra
CIP: 165641 DNI: 43537583
JEFE DE DESARROLLO URBANO RURAL Y OBRAS

3.3.1. Roles Institucionales

La Municipalidad Distrital de Yungar cumple un rol ejecutor en relación a la Gestión del Riesgo de Desastres, en tal sentido como entidad integrante del Sistema Nacional de Gestión de Riesgo de Desastres (SINAGERD), cumple con su rol ejecutor en relación a diversas acciones con respecto a los procesos correctivos y prospectivos de la GRD, para lo cual, mediante el presente documento establece y planifica sus objetivos y metas a corto, mediano y largo plazo, designando responsabilidades coordinadas entre las oficinas que la conforman.

En ese contexto, estas funciones son asignadas al jefe de la Oficina de Desarrollo Urbano, Rural y Obras de la Municipalidad Distrital que se encarga de cumplir con las funciones correspondientes a la Gestión del Riesgo de Desastres (GRD) y tiene como función hacer el seguimiento y monitoreo del cumplimiento de las metas propuestas en este PPRD.

La Municipalidad distrital de Yungar, tiene como propósito, cumplir el rol articulador con actores del distrito para implementar la gestión prospectiva y gestión correctiva en el marco de la Ley del SINAGERD y normas asociadas a la GRD, con el propósito de proteger a la población y sus medios de vida.

Tabla N°44. Unidades Responsables de la ejecución del Plan de prevención y reducción del riesgo del distrito de Yungar 2025-2030

Objetivos específicos		Objetivo Estratégico		Unidad Orgánica Responsable
OE1	Desarrollar el conociendo del riesgo de desastres en el Distrito de Yungar.	E.1.1	Establecer convenios institucionales con entidades técnico científicas y entidades públicas para fortalecer y desarrollar el conocimiento del riesgo en el distrito de Yungar.	Alcaldía / Oficina de Defensa Civil / Secretaria General / Asesoría Jurídica
		E.1.2	Implementar medidas de acceso a información y conocimiento en materia de gestión del riesgo de desastres para la población.	Oficina de Defensa Civil

MUNICIPALIDAD DISTRITAL DE YÚNGAR
CARHUAZ - ANCASH
Ing. Nestor Roberto Trujillo Gamierra
CIP: 165641 DNI: 43537583
JEFE DE DESARROLLO URBANO RURAL Y OBRAS

MUNICIPALIDAD DISTRITAL DE YÚNGAR
CARHUAZ - ANCASH
Lic. Loli Guerrero Eber Wilmer
DNI: 70479630
JEFE DE DESARROLLO SOCIAL

Ing. Maximiliano E. Ramirez Quito
EVALUADOR DEL RIESGO DE DESASTRES
R.J. N° 047-2010-LENEPREDIJ
CIP N° 212866

MUNICIPALIDAD DISTRITAL DE YÚNGAR
CARHUAZ - ANCASH
Ing. Nestor Roberto Trujillo Gamierra
CIP: 165641 DNI: 43537583
JEFE DE DESARROLLO URBANO RURAL Y OBRAS

MUNICIPALIDAD DISTRITAL DE YÚNGAR
CARHUAZ - ANCASH
Silvino Nazario Ramirez Giraldo
DNI: 42900910
ALCALDE

MUNICIPALIDAD DISTRITAL DE YÚNGAR
CARHUAZ - ANCASH
C.P.C. Vicente Filomeno Torres Mallqui
DNI: 43321950 MAT N° 08 2273
AREA DE DESARROLLO SOCIAL

MUNICIPALIDAD DISTRITAL DE YÚNGAR
CARHUAZ - ANCASH
C.P.C. Alejandra Peraspoma Yanina Melisa
DNI: 70797827
GERENTE MUNICIPAL



PLAN DE PREVENCIÓN Y REDUCCIÓN DE RIESGOS DE DESASTRES DEL DISTRITO DE YÚNGAR 2025-2030

Objetivos específicos		Objetivo Estratégico		Unidad Orgánica Responsable
OE2	Prevenir y reducir riesgos en la población y sus medios de vida con un enfoque territorial.	E.2.1	Programar, formular y ejecutar actividades para la reducción del riesgo en zonas críticas identificadas del distrito de Yungar.	Oficina de Desarrollo Urbano Rural e Infraestructura / Unidad Formuladora / Oficina de Planificación, Presupuesto y OPMI.
		E.2.2	Firma de convenio específico de colaboración inter institucional con agro rural – Áncash para la recuperación de la flora silvestre afectada por incendios forestales.	Alcaldía / Oficina de Defensa Civil / Secretaria General / Asesoría Jurídica.
		E.2.3	Incorporar e implementar el marco normativo de control en el territorio para reducir el riesgo ante incendios forestales del distrito de Yungar.	Oficina de Defensa de Civil / Asesoría Jurídica / Alcaldía / Oficina de Desarrollo Urbano Rural e Infraestructura.
OE3	Promover la institucionalización de la gestión de riesgo de desastres del Distrito de Yungar.	E.3.1	Fortalecimiento continuo de las capacidades de funcionarios y servidores de la Municipalidad en el proceso de planificación y gestión de territorio con enfoque en GRD.	Oficina de Defensa Civil.
		E.3.2	Fortalecimiento de las capacidades del grupo de trabajo de la Gestión de Riesgo de Desastre de la Municipalidad para una adecuada toma de decisiones.	Oficina de Defensa Civil.
		E.3.3	Actualizar los instrumentos de gestión institucional de la municipalidad dándole un mayor enfoque en gestión prospectiva y correctiva del Riesgo de Desastres.	Oficina de Planificación, Presupuesto y OPMI / Asesoría Jurídica / Alcaldía

MUNICIPALIDAD DISTRITAL DE YUNGAR
CARHUAZ - ANCASH
Bianca Enríquez Cerna Huerta
DNI 46871731
JEFE DE DESARROLLO URBANO RURAL Y OBRAS

MUNICIPALIDAD DISTRITAL DE YUNGAR
CARHUAZ - ANCASH
Ing. Néstor Roberto Trujillo García
CIP N° 355641 DNI: 3537593
JEFE DE DESARROLLO URBANO RURAL Y OBRAS

MUNICIPALIDAD DISTRITAL DE YUNGAR
CARHUAZ - ANCASH
Lic. Loli Guerrero Eber Wilmer
DNI: 70479630
JEFE DE DESARROLLO SOCIAL

MUNICIPALIDAD DISTRITAL DE YUNGAR
CARHUAZ - ANCASH
C.P.C. Vicentón Torres Mallqui
DNI 43321960 MAT N° 09 0273
ÁREA DE ASISTENCIA SOCIAL

MUNICIPALIDAD DISTRITAL DE YUNGAR
CARHUAZ - ANCASH
C.P.C. Mayra Eloy Sánchez
DNI 65270643 MAT N° 06 615
Oficina Presupuesto y Contabilidad

MUNICIPALIDAD DISTRITAL DE YUNGAR
CARHUAZ - ANCASH
C.P.C. Lili Graciela Newer
DNI 455636610
JEFE DE DESARROLLO ECONOMICO

MUNICIPALIDAD DISTRITAL DE YUNGAR
CARHUAZ - ANCASH
Silvino Nazario Ramírez Giraldo
DNI 42900910
ALCALDE

MUNICIPALIDAD DISTRITAL DE YUNGAR
CARHUAZ - ANCASH
Ing. Maximiliano E. Ramírez Quito
DNI N° 047 200 CENEPREDAJ
CIP N° 212866
Jordy Paul Marbuena León
DNI 76548758 MAT N° 04 40095
TESORERO

MUNICIPALIDAD DISTRITAL DE YUNGAR
CARHUAZ - ANCASH
C.P.C. Alejandro Orosio Yanina Melisa
DNI 70787827
GERENTE MUNICIPAL



PLAN DE PREVENCIÓN Y REDUCCIÓN DE RIESGOS DE DESASTRES DEL DISTRITO DE YÚNGAR 2025-2030

OE4	Mejorar la Implementación articulada de la gestión del riesgo de desastres en la el distrito de Yúngar.	E.4.1	Establecer estrategias y canales de comunicación que facilita la participación de la sociedad civil organizada del distrito de Yungar.	Miembros de Grupo de Trabajo para la gestión del riesgo de desastre de la Municipalidad Distrital de Yungar
		E.4.2	Realiza talleres de sensibilización a la población expuesta y vulnerable frente al peligro de incendios forestales en el Distrito de Yungar.	Miembros de Grupo de Trabajo para la gestión del riesgo de desastre de la Municipalidad Distrital de Yungar.

Elaborado: Equipo Técnico – MDY, 2025

3.3.2. Ejes y Prioridades

Los ejes en los componentes prospectivo y correctivo que se proponen en el presente Plan para la Gestión del Riesgo de Desastres, incluyen las actividades y proyectos para reducir la vulnerabilidad en el distrito de Yúngar. En la siguiente Tabla se presentan los ejes y prioridades del Plan de Prevención y Reducción del Riesgo de Desastres de Yúngar 2025-2030.

MUNICIPALIDAD DISTRITAL DE YUNGAR
CARHUAZ - ANCASH

Lic. Loli Guerrero Eber Wilmer
DNI: 70479630
JEFE DE DESARROLLO SOCIAL

MUNICIPALIDAD DISTRITAL DE YUNGAR
CARHUAZ - ANCASH

Salvador Nolasco
DNI: 42502510
ALCALDE

MUNICIPALIDAD DISTRITAL DE YUNGAR
CARHUAZ - ANCASH

C.P.C. Alejandra de los Angeles Yanina Melisa
DNI: 7075782
OFICINANTE MUNICIPAL

MUNICIPALIDAD DISTRITAL DE YUNGAR
CARHUAZ - ANCASH

Jordy Paul Noriega Leon
DNI: 7058522 Reg. Unio. de Coleg. N° 40395
TESORERO

MUNICIPALIDAD DISTRITAL DE YUNGAR
CARHUAZ - ANCASH

Ing. Nestor Roberto Trujillo Gamarrera
CIP: 165541 DNI: 43037589
JEFE DE DESARROLLO URBANO RURAL Y OBRAS

MUNICIPALIDAD DISTRITAL DE YUNGAR
CARHUAZ - ANCASH

C.P.C. Eloy Giraldo Nevser I
DNI: 45501610
JEFE DE DESARROLLO ECONOMICO

MUNICIPALIDAD DISTRITAL DE YUNGAR
CARHUAZ - ANCASH

Blanca Elizabeth Cerna Huerta
DNI: 46871731
RECURSOS HUMANOS

Ing. Maximiliano F. Ramirez Quito
EVALUADOR DEL RIESGO DE DESASTRES
R.O. N° 047-2020-CENEPREDJ
CIP N° 212866

MUNICIPALIDAD DISTRITAL DE YUNGAR
CARHUAZ - ANCASH

C.P.C. Vicente Eliomeno Torres Mallqui
DNI: 44321960 MAT N° 05-2273
AREA DE ATENCION AL CIUDADANO

MUNICIPALIDAD DISTRITAL DE YUNGAR
CARHUAZ - ANCASH

C.P.C. Mario Eloy Suarez Sanchez
DNI: 31652704 MAT 06-615
Asesor Externo
Oficina Presupuesto y Contabilidad



PLAN DE PREVENCIÓN Y REDUCCIÓN DE RIESGOS DE DESASTRES DEL DISTRITO DE YÚNGAR 2025-2030

MUNICIPALIDAD DISTRITAL DE YUNGAR
CARHUAZ - ANCASH
Ing. Nestor Roberto Tejillo Gamero
CIP: 165641 DNI: 43537583
JEFE DE DESARROLLO URBANO RURAL Y OBRAS

Tabla N°45. Ejes y prioridades del Plan de Prevención y Reducción del Riesgo de Desastres del distrito de Yungar 2025 – 2030

Nº	Objetivo y Acciones	Prioridad	Ejes de Gestión del Riesgo
1	OE1 Desarrollar el conociendo del riesgo de desastres en el Distrito de Yungar.	2	Prospectivo
Estrategia 1.1	Establecer convenios institucionales con entidades técnico científicas y entidades públicas para fortalecer y desarrollar el conocimiento del riesgo en el distrito.	2	Prospectivo
1.1.1	Firmar un convenio específico con SENAMHI para el fortalecimiento y desarrollo del conocimiento del peligro e intercambio de información útil para la prevención ante incendios forestales en distrito.	2	Prospectivo
1.1.2	Firmar un convenio específico con SERFOR para el fortalecimiento y desarrollo del conocimiento del peligro e intercambio de información útil para la prevención ante incendios forestales en distrito.	2	Prospectivo
1.1.3	Realizar convenios con la Universidad Nacional Santiago Antúnez de Mayolo Desarrollo para el desarrollo de investigaciones científicas a sobre los impactos que generan los incendios forestales, métodos de restauración de ecosistemas y elaboración de evaluaciones biofísicas en áreas afectadas por los incendios	2	Prospectiva
1.1.4	Suscribir convenios con el CENEPRED a fin de desarrollar escenarios de riesgos anualmente como instrumento de gestión y herramienta técnica para la planificación de acciones de intervención	2	Prospectiva
Estrategia 1.2	Implementar medidas de acceso a información y conocimiento en materia de gestión del riesgo de desastres para la población.	2	Prospectivo
1.2.1	Realizar charlas para promover el conocimiento en la población de las zonas críticas y la importancia del conocimiento de peligros, vulnerabilidad y riesgo de los incendios forestales	2	Prospectivo
1.2.2	Participar en la formulación del Plan de Educación Comunitaria (PEC) de la provincia de Carhuaz	2	Prospectivo
2	OE 2 Prevenir y reducir riesgos en la población y sus medios de vida con un enfoque territorial.	1	Correctivo

MUNICIPALIDAD DISTRITAL DE YUNGAR
CARHUAZ - ANCASH
Ing. Loli Guerrero Eber Wilmer
DNI: 70479630
JEFE DE DESARROLLO SOCIAL

MUNICIPALIDAD DISTRITAL DE YUNGAR
CARHUAZ - ANCASH
Lic. Loli Guerrero Eber Wilmer
DNI: 70479630
JEFE DE DESARROLLO SOCIAL

Ing. Maximiliano A. Ramirez Quito
EVALUADOR DEL RIESGO DE DESASTRES
R.J. N° 047-2020-CENEPREDJ
CIP N° 212868

MUNICIPALIDAD DISTRITAL DE YUNGAR
CARHUAZ - ANCASH
C.P.C. Alejandro Derospoma Yanina Melisa
DNI: 70787827
GERENTE MUNICIPAL

MUNICIPALIDAD DISTRITAL DE YUNGAR
CARHUAZ - ANCASH
Silvino Nazario Ramirez Giraldo
DNI: 42900910
ALCALDE

MUNICIPALIDAD DISTRITAL DE YUNGAR
CARHUAZ - ANCASH
Página 81 de 128
MUNICIPALIDAD DISTRITAL DE YUNGAR
CARHUAZ - ANCASH
C.P.C. Mario Elías Sánchez
DNI: 31652704 MAT 06-615
Asesor Externo
Oficina Presupuesto Y Contabilidad



PLAN DE PREVENCIÓN Y REDUCCIÓN DE RIESGOS DE DESASTRES DEL DISTRITO DE YÚNGAR 2025-2030

Nº	Objetivo y Acciones	Prioridad	Ejes de Gestión del Riesgo
Estrategia 2.1	Programar, formular y ejecutar actividades y proyectos de inversión para la reducción del riesgo en zonas críticas identificadas del distrito de Yungar.	1	Correctivo
2.1.1	Reforestación mediante plantaciones forestales para la restauración de suelos y ecosistemas afectados por incendios Forestales en el sector de Collpac, del Distrito de Yungar, Provincia de Carhuaz, Departamento de Ancash	1	Correctivo
2.1.2	Reforestación mediante plantaciones forestales para la restauración de suelos y ecosistemas afectados por incendios Forestales en el sector de Zanja, del Distrito de Yungar, Provincia de Carhuaz, Departamento de Ancash	1	Correctivo
2.1.3	Construcción de Líneas Cortafuego a nivel de terreno natural para el control de la expansión de incendios forestales en el sector Pampa Corral, del distrito de Yungar, provincia de Carhuaz, departamento de Ancash.	1	Correctivo
2.1.4	Construcción de Líneas Cortafuego a nivel de terreno natural para el control de la expansión de incendios forestales en el sector Atash, del distrito de Yungar, provincia de Carhuaz, departamento de Ancash.	1	Correctivo
2.1.5	Construcción de Líneas Cortafuego a nivel de terreno natural para el control de la expansión de incendios forestales en el sector Zanja, del distrito de Yungar, provincia de Carhuaz, departamento de Ancash.	1	Correctivo
2.1.6	Construcción de Líneas Cortafuego a nivel de terreno natural para el control de la expansión de incendios forestales en el sector Trigopampa, del distrito de Yungar, provincia de Carhuaz, departamento de Ancash.	1	Correctivo
2.1.7	Construcción de Líneas Cortafuego a nivel de terreno natural para el control de la expansión de incendios forestales en el sector Poyor 2, del distrito de Yungar, provincia de Carhuaz, departamento de Ancash.	1	Correctivo
Estrategia 2.2	Firma de convenio específico de colaboración inter institucional con agro rural – Áncash para la recuperación de la flora silvestre afectada por incendios forestales.	1	Prospectivo
2.2.1	Celebrar un convenio específico con AGRO RURAL para la donación de plantines, para la reforestación de zona críticas afectadas por incendios.	1	Prospectivo
Estrategia 2.3	Incorporar e implementar el marco normativo de control en el territorio para reducir el riesgo ante incendios forestales del distrito de Yungar.	1	Prospectivo
2.3.1	Formular una ordenanza municipal para la prevención, control y prohibición de la quema irresponsable y de forma inescrupulosa en las	1	Prospectivo

Ing. Maximiliano F. Ramirez Quito
EVALUADOR DEL RIESGO DE DESASTRES
R.J. N° 047-2020-CENEPREDIJ
CIP N° 212866

MUNICIPALIDAD DISTRITAL DE YUNGAR
CARHUAZ - ANCASH
Lic. Loli Guerrero Eber Wilmer
DNI: 70479630
JEFE DE DESARROLLO SOCIAL

MUNICIPALIDAD DISTRITAL DE YUNGAR
CARHUAZ - ANCASH
Ing. Natividad Cobos Trujillo Gamarrá
CIP: 43537589
JEFE DE DESARROLLO URBANO RURAL Y OBRAS



PLAN DE PREVENCIÓN Y REDUCCIÓN DE RIESGOS DE DESASTRES DEL DISTRITO DE YÚNGAR 2025-2030

	comunidades o anexos del Distrito de Yungar		
3	OE3 Promover la institucionalización de la gestión de riesgo de desastres del Distrito de Yungar	2	Prospectivo
3.1.	Fortalecimiento continuo de las capacidades de funcionarios y servidores de la Municipalidad en el proceso de planificación y gestión de territorio con enfoque en GRD	2	Prospectivo
3.1.1	Realizar cursos y/o talleres en Gestión de Riesgo de Desastres en sus componentes prospectivo y correctivo	2	Prospectivo
3.2.	Fortalecimiento de las capacidades del grupo de trabajo de la Gestión de Riesgo de Desastre de la Municipalidad para una adecuada toma de decisiones	2	Prospectivo
3.2.1	Realizar cursos y/o talleres para la implementación de los planes de prevención y reducción del riesgo de desastre del Distrito de Yungar	2	Prospectivo
3.3	Actualizar los instrumentos de gestión institucional de la municipalidad dándole un mayor enfoque en gestión prospectiva y correctiva del Riesgo de Desastres	2	Prospectivo
	Actualizar el reglamento de organización y funciones (ROF) de la Municipalidad dándole un mayor enfoque en gestión prospectiva y correctiva del riesgo de desastre		
4	OE 4 Fortalecer la participación de la población y la sociedad organizada para el desarrollo para una cultura de prevención.	2	Prospectivo
Estrategia 4.1	Establecer estrategias y canales de comunicación que facilita la participación de la sociedad civil organizada del distrito de Yungar.	2	Prospectivo
4.1.1	Realizar ferias de comunicación y conocimiento de manera pública de fácil acceso para la Población del Distrito de Yungar.	2	Prospectivo
4.2	Realiza talleres de sensibilización a la población expuesta y vulnerable frente al peligro de incendios forestales en el Distrito de Yungar.	2	Prospectivo
4.2.1.	Ejecutar talleres y/o charlas de sensibilización a la población más vulnerable	2	Prospectivo

Elaborado: Equipo Técnico – MDY, 2025

3.3.3. Implementación de medidas estructurales

De acuerdo con las zonas críticas identificadas en el distrito de Yungar, se plantean los siguientes proyectos de inversión para reducir el riesgo existente, las cuales corresponden a la acciones estratégicas: E2.1: Programar, formular y ejecutar actividades y proyectos de inversión

MUNICIPALIDAD DISTRITAL DE YUNGAR
CARHUAZ - ANCASH
C.P.C. Fátima Giraldo Torres
JEFE DE DESARROLLO ECONOMICO

MUNICIPALIDAD DISTRITAL DE YUNGAR
CARHUAZ - ANCASH
C.P.C. Vicentina Milgredo Torres Mallqui
JEFE DE DESARROLLO SOCIAL

MUNICIPALIDAD DISTRITAL DE YUNGAR
CARHUAZ - ANCASH

Silvano Nuzaria Ramirez Giraldo
DNI: 42900910
ALCALDE

MUNICIPALIDAD DISTRITAL DE YUNGAR
CARHUAZ - ANCASH

Lic. Loli Guerrero Eber Wilmer
DNI: 70479630
JEFE DE DESARROLLO SOCIAL

MUNICIPALIDAD DISTRITAL DE YUNGAR
CARHUAZ - ANCASH

Ing. Maximiliano E. Ramirez Quito
EVALUADOR DEL RIESGO DE DESASTRES
R.J. N° 047-2020-CENEPREDI
CIP N° 212866

MUNICIPALIDAD DISTRITAL DE YUNGAR
CARHUAZ - ANCASH
C.P.C. Alejandro Torres Melisa
JEFE MUNICIPAL

MUNICIPALIDAD DISTRITAL DE YUNGAR
CARHUAZ - ANCASH
Ing. Nisior Roberto Nijillo Gamarra
DNI: 43537589
JEFE DE DESARROLLO SOCIAL

MUNICIPALIDAD DISTRITAL DE YUNGAR
CARHUAZ - ANCASH
Ing. Nisior Roberto Nijillo Gamarra
DNI: 43537589
JEFE DE DESARROLLO SOCIAL

MUNICIPALIDAD DISTRITAL DE YUNGAR
CARHUAZ - ANCASH
C.P.C. Mario Suarez Sanchez
DNI: 08-615
Asesor Exter. Oficina Presupuesto y Contabilidad



PLAN DE PREVENCIÓN Y REDUCCIÓN DE RIESGOS DE DESASTRES DEL DISTRITO DE YÚNGAR 2025-2030

alternativo para la reducción del riesgo y E3.1 Programar, formular y ejecutar proyectos de inversión para implementar la restauración de suelos y ecosistemas en las zonas más impactadas por los incendios forestales establecida en la tabla 46.



MUNICIPALIDAD DISTRITAL DE YUNGAR
CARHUAZ - ANCASH

Ing. Nestor Roberto Trujillo Camarero
CIP: 165641 DNI: 43567583
JEFE DE DESARROLLO URBANO RURAL Y OBRA3

Tabla N°46.

Medidas estructurales del PPRRD del distrito de Yungar

N° FICHA	DESCRIPCION DE LA MEDIDA ESTRUCTURAL A IMPLEMENTAR
FICHA DE PROYECTO N° 001	Reforestación mediante plantaciones forestales para la restauración de suelos y ecosistemas afectados por incendios Forestales en el sector de Collpac, del Distrito de Yungar, Provincia de Carhuaz, Departamento de Ancash
FICHA DE PROYECTO N° 002	Reforestación mediante plantaciones forestales para la restauración de suelos y ecosistemas afectados por incendios Forestales en el sector de Zanja, del Distrito de Yungar, Provincia de Carhuaz, Departamento de Ancash
FICHA DE PROYECTO N° 003	Construcción de Líneas Cortafuego a nivel de terreno natural para el control de la expansión de incendios forestales en el sector Pampa Corral, del distrito de Yungar, provincia de Carhuaz, departamento de Ancash.
FICHA DE PROYECTO N° 004	Construcción de Líneas Cortafuego a nivel de terreno natural para el control de la expansión de incendios forestales en el sector Zanja, del distrito de Yungar, provincia de Carhuaz, departamento de Ancash.
FICHA DE PROYECTO N° 005	Construcción de Líneas Cortafuego a nivel de terreno natural para el control de la expansión de incendios forestales en el sector Trigopampa, del distrito de Yungar, provincia de Carhuaz, departamento de Ancash.
FICHA DE PROYECTO N° 006	Construcción de Líneas Cortafuego a nivel de terreno natural para el control de la expansión de incendios forestales en el sector Poyor 2, del distrito de Yungar, provincia de Carhuaz, departamento de Ancash.

Elaborado: Equipo Técnico – MDY, 2025



MUNICIPALIDAD DISTRITAL DE YUNGAR
CARHUAZ - ANCASH

C.P.C. Vicente Monzon Torres Mallqui
DNI: 43321960 MAT N° 06-2273
ÁREA DE DESARROLLO URBANO RURAL Y OBRA3

3.3.4. Implementación de medidas no estructurales

Las medidas no estructurales se desarrollaran considerando los objetivos del PPRRD del distrito de Yungar, los cuales corresponden a las acciones estratégicas del OE1: Mejorar la comprensión del riesgo de desastres para la toma de decisiones a nivel de la población y la municipalidad distrital de Yungar; las acciones estratégicas E2.1, E2.2 del OE2: Mejorar las condiciones de ocupación y uso considerando el riesgo de desastres en el distrito de Yungar; y, las acciones del OE3: Mejorar la implementación articulada de la gestión del riesgo de desastres en el distrito de Yungar, establecidos en la tabla 56.



MUNICIPALIDAD DISTRITAL DE YUNGAR
CARHUAZ - ANCASH

Lic. Loli Guerrero Eber Wilmer
DNI: 70479630
JEFE DE DESARROLLO SOCIAL



MUNICIPALIDAD DISTRITAL DE YUNGAR
CARHUAZ - ANCASH

Silvino Nazario Ramirez Giraldo
DNI: 42900910
ALCALDE

Ing. Maximiliano E. Ramirez Quito
EVALUADOR DEL RIESGO DE DESASTRES
R.D. N° 047-2020-CENEPRED/J
CIP N° 212866



MUNICIPALIDAD DISTRITAL DE YUNGAR
CARHUAZ - ANCASH

C.P.C. Alejandra Oroszpona Yanina Melisa
DNI: 70787827
GERENTE MUNICIPAL



MUNICIPALIDAD DISTRITAL DE YUNGAR
CARHUAZ - ANCASH

C.P.C. Mario Eloy Suarez Sanchez
DNI: 31652704 MAT 06-615
Asesor Externo
Oficina Presupuesto Y Contabilidad



MUNICIPALIDAD DISTRITAL DE YUNGAR
CARHUAZ - ANCASH

C.P.C. Mario Eloy Suarez Sanchez
DNI: 31652704 MAT 06-615
Asesor Externo
Oficina Presupuesto Y Contabilidad



PLAN DE PREVENCIÓN Y REDUCCIÓN DE RIESGOS DE DESASTRES DEL DISTRITO DE YÚNGAR 2025-2030

Tabla N°47. Matriz de medidas no estructurales del PPRRD del distrito de Yungar

Nº	Acciones
1	Firmar un convenio específico con SENAMHI para el fortalecimiento y desarrollo del conocimiento del peligro e intercambio de información útil para la prevención ante incendios forestales en distrito.
2	Firmar un convenio específico con SERFOR para el fortalecimiento y desarrollo del conocimiento del peligro e intercambio de información útil para la prevención ante incendios forestales en distrito.
3	Realizar convenios con la Universidad Nacional Santiago Antúnez de Mayolo Desarrollo para el desarrollo de investigaciones científicas a sobre los impactos que generan los incendios forestales, métodos de restauración de ecosistemas y elaboración de evaluaciones biofísicas en áreas afectadas por los incendios
4	Suscribir convenios con el CENEPRED a fin de desarrollar escenarios de riesgos anualmente como instrumento de gestión y herramienta técnica para la planificación de acciones de intervención
5	Realizar charlas para promover el conocimiento en la población de las zonas críticas y la importancia del conocimiento de peligros, vulnerabilidad y riesgo de los incendios forestales
6	Participar en la formulación del Plan de Educación Comunitaria (PEC) de la provincia de Carhuaz
7	Celebrar un convenio específico con AGRO RURAL para la donación de plantines, para la reforestación de zona críticas afectadas por incendios.
8	Formular una ordenanza municipal para la prevención, control y prohibición de la quema irresponsable y de forma inescrupulosa en las comunidades o anexos del Distrito de Yungar
9	Realizar cursos y/o talleres en Gestión de Riesgo de Desastres en sus componentes prospectivo y correctivo
10	Realizar cursos y/o talleres para la implementación de los planes de prevención y reducción del riesgo de desastre del Distrito de Yungar
11	Actualizar el reglamento de organización y funciones (ROF) de la Municipalidad dándole un mayor enfoque en gestión prospectiva y correctiva del riesgo de desastre
12	Realizar ferias de comunicación y conocimiento de manera pública de fácil acceso para la Población del Distrito de Yungar.
13	Ejecutar talleres y/o charlas de sensibilización a la población más vulnerable

Elaborado: Equipo Técnico – MDY, 2025

MUNICIPALIDAD DISTRITAL DE YUNGAR
CARHUAZ - ANCASH

MUNICIPALIDAD DISTRITAL DE YUNGAR
CARHUAZ - ANCASH

C.P.C. Elizabeth Cerna Huerta
DNI: 4687173
JEFE DE DESARROLLO HUMANO

C.P.C. Alexander Cepospony Yanina Melisa
DNI: 70787827
GERENTE MUNICIPAL

C.P.C. Vicente Torres Mallqui
DNI: 43321950 MAT N° 06-2273
ÁREA DE DESARROLLO HUMANO

Lic. Loli Guerrero Eber Wilmer
DNI: 70479630
JEFE DE DESARROLLO SOCIAL

Ing Maximiliano E. Ramirez Quito
EVALUADOR DEL RIESGO DE DESASTRES
CIP N° 047-2020-CENEPRED/J
CIP N° 212868

Ing. Maximiliano E. Ramirez Quito
EVALUADOR DEL RIESGO DE DESASTRES
CIP N° 047-2020-CENEPRED/J
CIP N° 212868

Silvino Nazario Ramirez Giraldo
DNI: 42900310
ALCALDE

Ing. Asesor Roberto Trujillo García
DNI: 43631589
CIP: 195561
JEFE DE DESARROLLO RURAL Y OBRAS

Ing. Asesor Roberto Trujillo García
DNI: 43631589
CIP: 195561
JEFE DE DESARROLLO RURAL Y OBRAS

C.P.C. Mario Rios Suarez Sánchez
DNI: 1667061 MAT 06-0615
Área de Planeación y Presupuesto



PLAN DE PREVENCIÓN Y REDUCCIÓN DE RIESGOS DE DESASTRES DEL DISTRITO DE YUNGAR 2025-2030

Bianca Elizabeth Cerna Huerta
DNI: 46871731
JEFE DE PROGRAMACIÓN

Ing. Nestor Roberto Trujillo Gamero
CIP: 161641 / CATE: 43237593
JEFE DE DESARROLLO URBANO RURAL Y OBRAS

Jordy Páez No. Buena León
DNI: 46857 / Republica de Coleg. N° 40055
TESORERO

C.P.C. Alejandro Orospondi Yanina Melisa
DNI: 70737827
GERENTE MUNICIPAL

3.4.1. Matriz de acciones, metas, indicadores, responsables

La siguiente matriz está orientada a planificar los proyectos de inversión que deben realizarse teniendo en cuenta los indicadores de avance, las metas establecidas y el responsable de la ejecución.

Tabla N°48. Matriz de acciones, metas, indicadores y responsables para los proyectos priorizados – medidas estructurales

OE1. Desarrollar el conociendo del riesgo de desastres en el Distrito de Yungar.				
OEE/ AO Código	Descripción	Meta	Indicador	Unidad Orgánica Responsable
OEE.1.1	Establecer convenios institucionales con entidades técnico científicas y entidades públicas para fortalecer y desarrollar el conocimiento del riesgo en el distrito de Yúngar.			
Actividades operativas del OEE 1.1				
AO.1.1.1	Firmar un convenio específico con SENAMHI para el fortalecimiento y desarrollo del conocimiento del peligro e intercambio de información útil para la prevención ante incendios forestales en distrito.	1 convenio	Nº Convenio firmado	Alcaldía / Responsable GRD / secretaria general / Asesoría Jurídica
AO 1.1.2	Firmar un convenio específico con SERFOR para el fortalecimiento y desarrollo del conocimiento del peligro e intercambio de información útil para la prevención ante incendios forestales en distrito.	1 convenio	Nº Convenio firmado	Alcaldía / Responsable GRD / secretaria general / Asesoría Jurídica
AO 1.1.3	Realizar convenios con la Universidad Nacional Santiago Antúnez de Mayolo Desarrollo para el desarrollo de investigaciones científicas a sobre los impactos que generan los incendios forestales, métodos de restauración de ecosistemas y elaboración de evaluaciones biofísicas en áreas afectadas por los incendios	1 convenio	Nº Convenio firmado	Alcaldía / Responsable GRD / secretaria general / Asesoría Jurídica
AO 1.1.4	Suscribir convenios con el CENEPRED a fin de desarrollar escenarios de riesgos anualmente como instrumento de gestión y herramienta técnica para la planificación de acciones de intervención	1 convenio	Nº Convenio firmado	Alcaldía / Responsable GRD / secretaria general / Asesoría Jurídica
OEE.1.2	Implementar medidas de acceso a información y conocimiento en materia de gestión del riesgo de desastres para la población.			
Actividades operativas del OEE 1.2				
AO 1.2.1	Realizar charlas para promover el conocimiento en la población de las zonas críticas y la importancia del conocimiento de peligros, vulnerabilidad y riesgo de los incendios forestales	6 charlas	Nº Charlas al año	Miembros del GT - GRD de la Municipalidad Distrital de Yungar
AO 1.2.2	Participar en la formulación del Plan de Educación Comunitaria (PEC) de la provincia de Carhuaz	1	Nº Informe de Participación	Responsable de GRD de la Municipalidad Distrital de Yungar

Silvino Nazario Ramirez Giraldo
DNI: 42900910
ALCALDE

Lic. Loli Guerrero Eber Wilmer
DNI: 70479630
JEFE DE DESARROLLO SOCIAL

Ing. Maximiliano E. Ramirez Quito
EVALUADOR DEL RIESGO DE DESASTRES
Nº 047-2020-CENEPRED
CIP N° 212886



PLAN DE PREVENCIÓN Y REDUCCIÓN DE RIESGOS DE DESASTRES DEL DISTRITO DE YÚNGAR 2025-2030

OE2. Prevenir y reducir riesgos en la población y sus medios de vida con un enfoque territorial.

OEE/ AO Código	Descripción	Meta	Indicador	Unidad Orgánica Responsable
OEE.2.1	Programar, formular y ejecutar actividades para la reducción del riesgo en zonas críticas identificadas del distrito de Yungar.			
Actividades operativas del OEE 2.1				
AO 2.1 .1	Reforestación mediante plantaciones forestales para la restauración de suelos y ecosistemas afectados por incendios Forestales en el sector de Collpa, del Distrito de Yungar, Provincia de Carhuaz, Departamento de Ancash  MUNICIPALIDAD DISTRITAL DE YUNGAR CARHUAZ - ANCASH  Bianca Zúñiga Cerna Huerta DNI: 46871731 JEFE DE RECURSOS HUMANOS	1	Nº Actividad Implementada	Oficina de Desarrollo Urbano Rural e Infraestructura / Unidad Formuladora / Oficina de Planificación, Presupuesto y OPMI.
AO 2.1 .2	Reforestación mediante plantaciones forestales para la restauración de suelos y ecosistemas afectados por incendios Forestales en el sector de Zanja, del Distrito de Yungar, Provincia de Carhuaz, Departamento de Ancash  MUNICIPALIDAD DISTRITAL DE YUNGAR CARHUAZ - ANCASH  Ing. Nestor Roberto CIP: 145447 JEFE DE DESARROLLO URBANO RURAL Y OBRAS	1	Nº Actividad Implementada	Oficina de Desarrollo Urbano Rural e Infraestructura / Unidad Formuladora / Oficina de Planificación, Presupuesto y OPMI.
AO 2.1 .3	Construcción de Líneas Cortafuego a nivel de terreno natural para el control de la expansión de incendios forestales en el sector Pampa Corral, del distrito de Yungar, provincia de Carhuaz, departamento de Ancash.  MUNICIPALIDAD DISTRITAL DE YUNGAR CARHUAZ - ANCASH  Jody Paul DNI: 70549727 Reg. Unic. De Coleg. N° 40095 TESORERO	1	Nº Actividad Implementada	Oficina de Desarrollo Urbano Rural e Infraestructura / Unidad Formuladora / Oficina de Planificación, Presupuesto y OPMI.
AO 2.1 .4	Construcción de Líneas Cortafuego a nivel de terreno natural para el control de la expansión de incendios forestales en el sector Zanja, del distrito de Yungar, provincia de Carhuaz, departamento de Ancash.  MUNICIPALIDAD DISTRITAL DE YUNGAR CARHUAZ - ANCASH  Silvano Nazario DNI: 42900910 ALCALDE	1	Nº Actividad Implementada	Oficina de Desarrollo Urbano Rural e Infraestructura / Unidad Formuladora / Oficina de Planificación, Presupuesto y OPMI.
AO 2.1 .5	Construcción de Líneas Cortafuego a nivel de terreno natural para el control de la expansión de incendios forestales en el sector Trigopampa, del distrito de Yungar, provincia de Carhuaz, departamento de Ancash.  MUNICIPALIDAD DISTRITAL DE YUNGAR CARHUAZ - ANCASH  C.P.C. Vicente DNI: 43321021 ALCALDE	1	Nº Actividad Implementada	Oficina de Desarrollo Urbano Rural e Infraestructura / Unidad Formuladora / Oficina de Planificación, Presupuesto y OPMI.



PLAN DE PREVENCIÓN Y REDUCCIÓN DE RIESGOS DE DESASTRES DEL DISTRITO DE YUNGAR 2025-2030

Ing. Jairo Roberto Trujillo Carrera
DNI: 70479630
JEFE DE DESARROLLO SOCIAL

MUNICIPALIDAD DISTRITAL DE YUNGAR
CARHUAZ - ANCASH
C.P.C. Gerardo Neyser I.
DNI: 4331960
JEFE DE PRESUPUESTO Y CONTABILIDAD

OEE.3.2 Fortalecimiento de las capacidades del grupo de trabajo de la Gestión de Riesgo de Desastre de la Municipalidad para una adecuada toma de decisiones.

Actividades operativas del OEE 3.2

AO 3.2.1	Realizar cursos y/o talleres para la implementación de los planes de prevención y reducción del riesgo de desastre del Distrito de Yungar	5 cursos taller	Nº Cursos/Taller ejecutado	Responsable GRD/ Oficina de Planificación y Presupuesto / Gerencia Municipal
----------	---	-----------------	----------------------------	--

OEE.3.3 Actualizar los instrumentos de gestión institucional de la municipalidad dándole un mayor enfoque en gestión prospectiva y correctiva del Riesgo de Desastres.

Actividades operativas del OEE 3.3

AO 3.3.1	Actualizar el reglamento de organización y funciones (ROF) de la Municipalidad dándole un mayor enfoque en gestión prospectiva y correctiva del riesgo de desastre	1 instrumento de Gestión	Nº Instrumentos de Gestión aprobados	Oficina de Planificación, Presupuesto y OPMI / Asesoría Jurídica / Alcaldía.
----------	--	--------------------------	--------------------------------------	--

OE4. Fortalecer la participación de la población y la sociedad organizada para el desarrollo para una cultura de prevención.

OEE/ AO Código	Descripción	Meta	Indicador	Unidad Orgánica Responsable
----------------------	-------------	------	-----------	-----------------------------

OEE.4.1 Establecer estrategias y canales de comunicación que facilita la participación de la sociedad civil organizada del distrito de Yungar.

Actividades operativas del OEE 4.1

AO 4.1.1	Realizar ferias de comunicación y conocimiento de manera pública de fácil acceso para la Población del Distrito de Yungar.	5 ferias	Nº Ferias Ejecutadas	Miembros de Grupo de Trabajo para la gestión del riesgo de desastre de la Municipalidad Distrital de Yungar
----------	--	----------	----------------------	---

OEE.4.2 Realiza talleres de sensibilización a la población expuesta y vulnerable frente al peligro de incendios forestales en el Distrito de Yungar.

Actividades operativas del OEE 4.2

AO 4.2.1	Ejecutar talleres y/o charlas de sensibilización a la población más vulnerable	5 talleres	Nº Talleres Ejecutados	Miembros de Grupo de Trabajo para la gestión del riesgo de desastre de la Municipalidad Distrital de Yungar
----------	--	------------	------------------------	---

Elaborado: Equipo Técnico – MDY, 2025

MUNICIPALIDAD DISTRITAL DE YUNGAR
CARHUAZ - ANCASH
Ing. Jairo Roberto Trujillo Carrera
DNI: 70479630
JEFE DE DESARROLLO SOCIAL

MUNICIPALIDAD DISTRITAL DE YUNGAR
CARHUAZ - ANCASH
Lic. Loli Guerrero Eber Wilmer
DNI: 70479630
JEFE DE DESARROLLO SOCIAL

MUNICIPALIDAD DISTRITAL DE YUNGAR
CARHUAZ - ANCASH
C.P.C. Yanina Melisa
DNI: 70787827
GERENTE MUNICIPAL

Ing. Maximiliano E. Ramírez Quito
EVALUADOR DEL RIESGO DE DESASTRES
R.J. Nº 047-2020-CEPREDAJ
CIP Nº 212866

MUNICIPALIDAD DISTRITAL DE YUNGAR
CARHUAZ - ANCASH
Silvino Nazario Ramirez Giraldo
DNI: 42900910
ALCALDE

MUNICIPALIDAD DISTRITAL DE YUNGAR
CARHUAZ - ANCASH
C.P.C. Vicente Torres Mallqui
DNI: 4331960
ÁREA DE MANEJO DE RIESGOS

Página 89 de 128

MUNICIPALIDAD DISTRITAL DE YUNGAR
CARHUAZ - ANCASH
C.P.C. Mario Eloy Suarez Sánchez
DNI: 31652141
Asesor Técnico
Oficina Presupuestal y Contabilidad

PLAN DE PREVENCIÓN Y REDUCCIÓN DE RIESGOS DE DESASTRES DEL DISTRITO DE YUNGAR 2025-2030

3.4.2. Programación de inversiones

El presente Plan es desde el presente año 2025 hasta el 2030, por lo tanto, los proyectos de inversión como las actividades serán priorizadas teniendo en consideración el nivel de riesgo identificado.

Tabla N°49. Programación de proyectos priorizados para el distrito de Yungar.

OBJETIVOS O ESTRATEGIAS/ACTIVIDAD OPERATIVA	Indicador del PPRRD 2030		Línea Base 2025	Meta al 2030					Montos estimados (\$/.)	Fuente de Financ
	Indicador	Unidad de Medida	Cantidad	Mediano Plazo						
				2025	2026	2027	2028	2029	2030	
OE1. Desarrollar el conociendo del riesgo de desastres en el Distrito de Yungar.										
OEE 1.1. Establecer convenios institucionales con entidades técnico científicas y entidades públicas para fortalecer y desarrollar el conocimiento del riesgo en el distrito de Yúngar.										
AO 1.1.1 Firmar un convenio específico con SENAMHI para el fortalecimiento y desarrollo del conocimiento del peligro e intercambio de información útil para la prevención ante incendios forestales en distrito.	Nº Convenio firmado	Convenio Firmado	1		1,500.00				1,500.00
AO 1.1.2 Firmar un convenio específico con SERFOR para el fortalecimiento y desarrollo del conocimiento del peligro e intercambio de información útil para la prevención ante incendios forestales en distrito.	Nº Convenio firmado	Convenio Firmado	1		1,500.00				1,500.00


MUNICIPALIDAD DISTRITAL DE YUNGAR
CARHUAZ - ANCASH
Bianca Elizabeth Cerna Huerto
DNI 48871731
JEFE DE RECURSOS HUMANOS


MUNICIPALIDAD DISTRITAL DE YUNGAR
CARHUAZ - ANCASH
Lic. Loli Guerrero Eber Wilmer
DNI 70479630
JEFE DE DESARROLLO SOCIAL
Silvino Nazario Riquelme Giraldo
DNI 42503910
ALCALDE


MUNICIPALIDAD DISTRITAL DE YUNGAR
CARHUAZ - ANCASH
Ing. Maximiliano Ramirez Quito
DNI 42321960 MAT N° 06-2273
FUNDADOR DEL RIESGO DE DESASTRES
FVIAJADOR Nº 047-2020-CENEPREDU
CIP Nº 212869


MUNICIPALIDAD DISTRITAL DE YUNGAR
CARHUAZ - ANCASH
Ing. Víctor Roberto Pujillo Curiel
DNI 43531593
JEFE DE DESARROLLO URBANO, RURAL Y OBRAS


MUNICIPALIDAD DISTRITAL DE YUNGAR
CARHUAZ - ANCASH
C.P.C. Mery Eloy Sánchez
DNI 3452704 MAT N° 06-615
Oficina Presupuesto y Contabilidad


MUNICIPALIDAD DISTRITAL DE YUNGAR
CARHUAZ - ANCASH
C.P.C. Vicente Filomena Torres Moliqui
DNI 42321960 MAT N° 06-2273
AREA DE ABASTECIMIENTO


MUNICIPALIDAD DISTRITAL DE YUNGAR
CARHUAZ - ANCASH
C.P.C. Alejandra Yungar Melisa
DNI 70787897
GERENTE MUNICIPAL

Página 91 de 128


 MUNICIPALIDAD DISTRITAL DE YUNGUR
 CARHUAZ - ANCASH


 MUNICIPALIDAD DISTRITAL DE YUNGUR
 CARHUAZ - ANCASH


 MUNICIPALIDAD DISTRITAL DE YUNGUR
 CARHUAZ - ANCASH


 Silvana Nolasco Ramirez Giraldo
 DNI 429306910
 ALCALDE


 Loli Guillermo Neyser
 DNI 45503610
 JEFE DE DESARROLLO ECONOMICO


 Loli Guillermo Neyser
 DNI 45503610
 JEFE DE DESARROLLO ECONOMICO


 MUNICIPALIDAD DISTRITAL DE YUNGUR
 CARHUAZ - ANCASH


 MUNICIPIO DISTRITAL DE YUNGAY
 CARNAUZ - ANCASH
 C.P.C. Vicente Filomeno Torero Melillo
 DNI 43321950 MAT N° 52273
 AREA DE ABASTECIMIENTO
 C.P.C. Gertrudis Grospona Yanina Melisa
 DNI 70737827
 GERENTE MUNICIPAL



 MUNICIPALIDAD DISTRICTAL DE YUNGAY
CARHUAZ - ANCASH


Lic. Loli Guerrero Eber Wilmer
DNI: 70479630
JEFE DE DESARROLLO SOCIAL

 MUNICIPALIDAD DISTRICTAL DE YUNGAY
CARHUAZ - ANCASH


Lic. Loli Guerrero Eber Wilmer
DNI: 70479630
JEFE DE DESARROLLO SOCIAL

 MUNICIPALIDAD DISTRICTAL DE YUNGAY
CARHUAZ - ANCASH


Silvano Wazirio Ramirez Giraldo
DNI: 42900910
ALCALDE

 MUNICIPALIDAD DISTRICTAL DE YUNGAY
CARHUAZ - ANCASH


C.I.C. Alejandro Hernandez Yarinna Melissa
DNI: 70737827
GERENTE MUNICIPAL

MUNICIPALIDAD DISPRITAL DE YUNGAR
CASHUAZ - ANCASH


Jorge Raúl Narváez León
DNI 7054657-705-URR DE Coleg. N° 40645
TESOPEPO



PLAN DE PREVENCIÓN Y REDUCCIÓN DE RIESGOS DE DESASTRES DEL DISTRITO DE YUNGAR 2025-2030

Construcción de Líneas Cortafuego a nivel de terreno natural para el control de la expansión de incendios forestales en el sector Atash, del distrito de Yungar, provincia de Carhuaz, departamento de Ancash.	Nº Actividad Implementada	Ficha Técnica de la Actividad	1							15,000.00	15,000.00	PP 0068
OEE 2.2. Firma de convenio específico de colaboración inter institucional con agro rural – Ancash para la recuperación de la flora silvestre afectada por incendios forestales.												
AO 2.2.1 Celebrar un convenio específico con AGRO RURAL para la donación de plántines, para la reforestación de zona críticas afectadas por incendios.	Nº Convenio firmado	Convenio Firmado	1							1,500.00	1,500.00	...
OEE 2.3. Incorporar e implementar el marco normativo de control en el territorio para reducir el riesgo ante incendios forestales del distrito de Yungar.												
AO 2.3.1 Formular una ordenanza municipal para la prevención, control y prohibición de la quema irresponsable y de forma inescrupulosa en las comunidades o anexos del Distrito de Yungar	Nº Ordenanza Municipal Aprobada	Ordenanza Municipal aprobado y publicada	1									
OEE 3. Promover la institucionalización de la gestión de riesgo de desastres del Distrito de Yungar.												
OEE 3.1. Fortalecimiento continuo de las capacidades de funcionarios y servidores de la Municipalidad en el proceso de planificación y gestión de territorio con enfoque en GRD.												
AO 3.1.1 Realizar cursos y/o talleres en Gestión de Riesgo de Desastres en sus componentes prospectivo y correctivo	Nº Cursos/Taller ejecutado	Informe de ejecución de curso taller	6							1,500.00	1,500.00	PP 0068
OEE 3.2. Fortalecimiento de las capacidades del grupo de trabajo de la Gestión de Riesgo de Desastre de la Municipalidad para una adecuada toma de decisiones.												
AO 3.2.1 Realizar cursos y/o talleres para la implementación de los planes de prevención y reducción del riesgo de desastre del Distrito de Yungar	Nº Cursos/Taller ejecutado	Informe de ejecución de curso taller	5							1,500.00	1,500.00	PP 0068
OEE 3.3. Actualizar los instrumentos de gestión institucional de la municipalidad dándole un mayor enfoque en gestión prospectiva y correctiva del Riesgo de Desastres.												

MUNICIPALIDAD DISTRITAL DE YUNGAR
CARHUAZ - ANCASH

Lic. Loli Guerrero Eber Wilmer
DNI: 70478630
JEFE DE DESARROLLO SOCIAL

Ing. Maximiliano J. Ramirez Quito
EVALUADOR DEL RIESGO DE DESASTRES
A.J. Nº 047-2024-CEPREDDJ
CIP Nº 213866

MUNICIPALIDAD DISTRITAL DE YUNGAR
CARHUAZ - ANCASH

C.P.C. Vicente Filomeno Torres Maliqui
DNI: 43321960 MAT Nº 06-2273
ÁREA DE ABASTECIMIENTO

MUNICIPALIDAD DISTRITAL DE YUNGAR
CARHUAZ - ANCASH

C.P.C. Mario Elguera Sánchez
DNI: 31652704 MAT 08-615
Oficina Presupuesto y Contabilidad



PLAN DE PREVENCIÓN Y REDUCCIÓN DE RIESGOS DE DESASTRES DEL DISTRITO DE YUNGAR 2025-2030

AO 3. 3. 1 Actualizar el reglamento de organización y funciones (ROF) de la Municipalidad dándole un mayor enfoque en gestión prospectiva y correctiva del riesgo de desastre	Nº Instrumentos de Gestión aprobados	Instrumento de Gestión aprobado	1					25,000.00				25,000.00
OE4. Fortalecer la participación de la población y la sociedad organizada para el desarrollo para una cultura de prevención.													
OEE 4.1. Establecer estrategias y canales de comunicación que facilita la participación de la sociedad civil organizada del distrito de Yungar.													
AO 4. 1. 1 Realizar ferias de comunicación y conocimiento de manera publica de fácil acceso para la Población del Distrito de Yungar.	Nº Ferias Ejecutadas	Informe de Ejecución de Feria	5					2,500.00	2,500.00	2,500.00	2,500.00	12,500.00	PP 0068
OEE 4.2. Realiza talleres de sensibilización a la población expuesta y vulnerable frente al peligro de incendios forestales en el Distrito de Yungar.													
AO 4. 2. 1 Ejecutar talleres y/o charlas de sensibilización a la población más vulnerable	Nº Talleres Ejecutadas	Informe de Ejecución de Taller	5					1,500.00	1,500.00	1,500.00	1,500.00	7,500.00	PP 0068
TOTAL DE INVERSIÓN ANUAL				2,700.00	23,200.00	52,200.00	22,700.00	20,200.00	23,200.00	144,200.00			

Elaborado: Equipo Técnico – MDY, 2025



MUNICIPALIDAD DISTRITAL DE YUNGAR
CARHUAZ - ANCASH
Jordy Paul Narváez León
DNI: 70540000 Reg. Únic. De Coleg. N° 40095
TESORERO



MUNICIPALIDAD DISTRITAL DE YUNGAR
CARHUAZ - ANCASH
Lic. Loli Guerrero Eber Wilmer
DNI: 70479630
JEFE DE DESARROLLO SOCIAL



MUNICIPALIDAD DISTRITAL DE YUNGAR
CARHUAZ - ANCASH
C.P.C. Alvaro Ochoa Yantia Melisa
DNI: 71787827
GERENTE MUNICIPAL



MUNICIPALIDAD DISTRITAL DE YUNGAR
CARHUAZ - ANCASH
Bianca Elizabeth Cerna Huerta
DNI: 46871791
JEFE DE RECURSOS HUMANOS



MUNICIPALIDAD DISTRITAL DE YUNGAR
CARHUAZ - ANCASH
Ing. Maximiliano A. Ramirez Quito
EVALUADOR DEL RIESGO DE DESASTRES
R.J. N° 047-2023-CEPREDDJ
CIP N° 212866



MUNICIPALIDAD DISTRITAL DE YUNGAR
CARHUAZ - ANCASH
C.P.C. Vicente Filomeno Torres Mallqui
DNI: 43521960 MAT N° 06.273
AREA DE ABASTECIMIENTO



MUNICIPALIDAD DISTRITAL DE YUNGAR
CARHUAZ - ANCASH
C.P.C. Mario Enrique Torres Sotillo
DNI: 31652704 MAT N° 06-815
Oficina Presupuesto y Contabilidad



MUNICIPALIDAD DISTRITAL DE YUNGAR
CARHUAZ - ANCASH
Silvino Naranjo Ramirez Gralido
DNI: 42560310
ALCALDE



MUNICIPALIDAD DISTRITAL DE YUNGAR
CARHUAZ - ANCASH
C.P.C. Luis Gerardo Noyser I
DNI: 45503610
JEFE DE DESARROLLO ECONOMICO



PLAN DE PREVENCIÓN Y REDUCCIÓN DE RIESGOS DE DESASTRES DEL DISTRITO DE YÚNGAR 2025-2030

CAPITULO IV. IMPLEMENTACIÓN DEL PLAN

4.1. Financiamiento

Para su implementación y ejecución del Plan de Prevención y Reducción del Riesgo de Desastres del distrito de Yungar cuenta con las siguientes fuentes de financiamiento

Programa Presupuestal 0068 sobre Reducción de la Vulnerabilidad y Atención de Emergencias por Desastres. Según las condiciones establecidas en la Ley de Presupuesto 2025 las consideraciones generales para las autorizaciones en el marco del artículo 65 de la Ley N° 32185 son:

- Los montos destinados a las actividades mencionadas en el numeral 65.1 del artículo 65 no deben superar el 20% de la recaudación proveniente de canon, sobrecanon y regalía minera, ni el 20% de la recaudación efectuada a la fecha de realizar modificación, proveniente de transferencias y saldos de balance por concepto de Fondo de Compensación Regional (FONCOR)
- Se destinen al financiamiento de las siguientes actividades del numeral 54.1 del artículo 54, de acuerdo con las competencias del gobierno regional y gobierno local: i. la limpieza y/o descolmatación del cauce de ríos y quebradas, canales y drenes; ii. la protección de márgenes de ríos y quebradas con rocas al volteo; iii. la monumentación y control de la faja marginal; iv. revegetación y mantenimiento de especies nativas; v. tratamiento de cabeceras de cuencas en Gestión de Riesgo de Desastres; vi. diques para el control de cárcavas; y, vii. las actividades comprendidas en el Plan de Prevención y Reducción del Riesgo de Desastres aprobado por la instancia correspondiente.
- Respecto al Plan de Prevención y Reducción del Riesgo de Desastres debe contar con aprobación por la instancia correspondiente, contar con la opinión técnica favorable del Centro Nacional de Estimación, Prevención y Reducción del Riesgo de Desastres (CENEPRED) y publicarse en el Sistema de Información para la Gestión del Riesgo de Desastres (SIGRID), los cuales se pueden consultar en el enlace: <https://sigrid.cenepred.gob.pe/sigridv3/pprrd>.
- Las actividades se ejecutan en los puntos críticos identificados y/o ámbitos geográficos determinados con niveles de peligro y/o riesgo de nivel alto y muy alto ante inundaciones, deslizamientos de tierras, flujo de detritos (huaycos), sismos, bajas temperaturas, sequías e incendios forestales, identificados por la respectiva entidad técnico-científica. Dicha información se encuentra publicada en la sede digital de cada

MUNICIPALIDAD DISTRITAL DE YUNGAR
CARHUAZ - ANCASH

C.P.C. Mario Eloy Suárez Sánchez
DNI: 34632704 MAT. 06-015
Oficina de Planeación y Desarrollo Urbano

MUNICIPALIDAD DISTRITAL DE YUNGAR
CARHUAZ - ANCASH

C.P.C. Alejandro Octaviano Yañita Melisa
DNI: 70787827
GERENTE MUNICIPAL

MUNICIPALIDAD DISTRITAL DE YUNGAR
CARHUAZ - ANCASH

Silvino Nazario Ramirez Giraldo
DNI: 43321645 MAT. 06-015
ALCALDE

MUNICIPALIDAD DISTRITAL DE YUNGAR
CARHUAZ - ANCASH

Lic. Loli Guerrero Eber Wilmer
DNI: 70479690
JEFE DE DESARROLLO SOCIAL

MUNICIPALIDAD DISTRITAL DE YUNGAR
CARHUAZ - ANCASH

C.P.C. Vicente Torres Mallqui
DNI: 43321645 MAT. 06-2273
AREA DE ASISTENCIA TECNICA



MUNICIPALIDAD DISTRITAL DE YUNGAR
CARHUAZ - ANCASH

Jordy Pani Nolasco León
DNI: 70546575 Reg. Únic. De Coleg. N° 40095
TESORERO

Ing. Maximiliano A. Ramirez Quito
EVALUADOR DEL RIESGO DE DESASTRES
R.J. N° 047-2020-CENEPRED/J
CIP N° 212866

Ing. Loli Guerrero Eber Wilmer
DNI: 70479690
JEFE DE DESARROLLO SOCIAL



PLAN DE PREVENCIÓN Y REDUCCIÓN DE RIESGOS DE DESASTRES DEL DISTRITO DE YÚNGAR 2025-2030

una de las entidades técnicas científicas y en el SIGRID, al cual se puede acceder a través del siguiente enlace: <https://sigrid.cenepred.gob.pe/sigridv3/>

- Fondo de Intervenciones ante la Ocurrencia de Desastres Naturales –FONDES.
- Gestiones ante otras instancias como los Ministerios, el sector privado, Universidades, Organismos no Gubernamentales, entre otros.

4.2. Seguimiento y Monitoreo

Para el seguimiento del PPRRD se realizará la recolección y análisis sistemático de datos de los indicadores específicos de las acciones, actividades y proyectos para la prevención y reducción del riesgo de desastres, a fin de controlar el cumplimiento de la ejecución correcta del PPRRD y proporcionar información sobre el avance y el logro de las metas en relación con lo planificado. El Grupo de Trabajo de la Municipalidad Distrital de Yungar, cada seis meses, realizará el seguimiento y monitoreo sobre la implementación del PPRRD, asimismo registrará en acta de sesión del GTGRD

MUNICIPALIDAD DISTRITAL DE YUNGAR
CARHUAZ - ANCASH
Ing. Nestor Roberto Tujillo Carrera
CIP: 105641 DNI: 43537589
JEFE DE DESARROLLO URBANO RURAL Y OBRAS

4.3. Evaluación

El Plan de Prevención y Reducción del Riesgo de Desastres (PPRRD), será materia de evaluación por parte de Oficina de Desarrollo Urbano, Rural y Obras/Gerencia Municipal e informará de los resultados al GTGRD de forma trimestral. La evaluación nos permitirá analizar los logros obtenidos en función de los objetivos propuestos en el Plan de Prevención y Reducción del Riesgo de Desastres (PPRRD). Esta evaluación hará uso de los indicadores de desempeño y metas globales de los objetivos, proyectos y actividades que incluye el presente plan (tabla 53).

MUNICIPALIDAD DISTRITAL DE YUNGAR
CARHUAZ - ANCASH
C.P.C. Mario Floy Sánchez Sánchez
DNI 31652704 MAT 06-615
Asesor Externo
Oficina Presupuesto y Contabilidad

MUNICIPALIDAD DISTRITAL DE YUNGAR
CARHUAZ - ANCASH
Jordy Paul Morabuena León
DNI 70548575 Reg. Unic. De Coleg. N° 40095
TESORERO

MUNICIPALIDAD DISTRITAL DE YUNGAR
CARHUAZ - ANCASH
Lic. Loli Guerrero Eber Wilmer
DNI: 70479630
JEFE DE DESARROLLO SOCIAL

Ing. Maximiliano A. Ramírez Quito
EVALUADOR DEL RIESGO DE DESASTRES
R.S. N° 047-2010-CENEPRED/J
CIP N° 212866

MUNICIPALIDAD DISTRITAL DE YUNGAR
CARHUAZ - ANCASH
C.P.C. Yanina Melisa
DNI 70737827
GERENTE MUNICIPAL

MUNICIPALIDAD DISTRITAL DE YUNGAR
CARHUAZ - ANCASH
Bianca Elizabeth Cerna Huerta
DNI 46871731
JEFE DE RECURSOS HUMANOS

MUNICIPALIDAD DISTRITAL DE YUNGAR
CARHUAZ - ANCASH
Silvino Nazario Ramírez Giraldo
DNI 42900910
ALCALDE

MUNICIPALIDAD DISTRITAL DE YUNGAR
CARHUAZ - ANCASH
C.P.C. Vicente Florentino Torres Mallqui
DNI 43321940 MAT N° 06-2273
AREA DE ABASTECIMIENTO

MUNICIPALIDAD DISTRITAL DE YUNGAR
CARHUAZ - ANCASH
C.P.C. Loli Guerrero Eber Wilmer
DNI 70479630
JEFE DE DESARROLLO ECONOMICO



PLAN DE PREVENCIÓN Y REDUCCIÓN DE RIESGOS DE DESASTRES DEL DISTRITO DE YÚNGAR 2025-2030

ANEXOS

ANEXO N° 1

RESOLUCION DE CONFORMACION DEL GRUPO DE TRABAJO PARA LA GRD DE LA MUNICIPALIDAD DISTRITAL DE YUNGAR



*Municipalidad Distrital de Yungar
Carhuaz - Ancash*

Creado 22/11/1868 - Ley N° 1345
RUC.: 20212196810



Con Visión de Futuro. ...!

RESOLUCIÓN DE ALCALDÍA N.º 27-2024-MDY/A

Yungar, 20 de marzo del 2024

VISTO:

El informe N° 011-2024-MDY/ODURO/UF Y DF/RDOF, de fecha 14 de marzo del 2024, proveído

CONSIDERANDO:

Que, el artículo 194 de la constitución Política del Perú modificado por la Ley de Reforma Constitucional N.º 27680, establece que las Municipalidades son órganos de Gobierno Local con Autonomía Política, Económica y Administrativa en asuntos de su competencia, concordante con el artículo II del Título Preliminar de la Ley Orgánica de Municipalidades N.º 27972;



Que, mediante Ley N° 29664, se creó el Sistema Nacional de Gestión del Riesgo de Desastres-SINAGERD, como sistema interinstitucional, sinérgico descentralizado y participativo, con la finalidad de identificar y reducir los riesgos asociados a peligros o minimizar sus efectos, así como evitar la generación de nuevos riesgos, y preparación y atención ante situación de desastres mediante el establecimiento de principios, lineamientos de política, componentes, procesos e instrumentos de la Gestión del Riesgo de Desastres;

Que, por Decreto Supremo N° 048-2011 PCM, se aprobó el reglamento de la Ley N° 29664, estableciendo en su artículo 11° las funciones que cumplan los Gobiernos Regionales y Locales en concordancia con lo establecido en la Ley N° 29664 y las Leyes orgánicas respectivas, que: "Los Presidentes Regionales y Alcaldes y los Alcaldes, constituyen y presiden los Grupos de Trabajo en Gestión del Riesgo de Desastres, como espacios internos de articulación para la formulación de normas y planes, evaluación y organización de los procesos de Gestión del Riesgo de Desastres en el ámbito de su competencia. Estos Grupos coordinan y articulan la gestión Prospectiva, Correctiva y Reactiva en el marco del SINAGERD. Los Grupos están integrados por los responsables de los órganos y unidades orgánicas competentes de sus respectivos gobiernos. Los órganos y unidades orgánicas de los Gobiernos Regionales y Locales, deberán incorporar e implementar en su gestión, los procesos de: estimación, prevención, reducción del riesgo, reconstrucción, preparación, respuesta y rehabilitación;

Que, mediante la Directiva N° 001-2012-PCM/SINAGERD, aprobado por Resolución Ministerial N.º 276-2012-PCM, se han aprobado los Lineamientos para la Constitución y Funcionamiento de los Grupos de Trabajo de la Gestión del Riesgo de Desastres en los tres niveles de Gobierno", Lineamientos que son de aplicación para las entidades públicas del gobierno Nacional, Gobiernos Regionales y Gobiernos Locales;

Que, mediante Informe N° informe N° 011-2024-MDY/ODURO/UF Y DF/RDOF, de fecha 14 de marzo del 2024, responsable de unidad formuladora y defensa civil, solicita aprobación mediante acto resolutivo la conformación del grupo de trabajo y equipo técnico, a la vez con informe N° 076-2024-MDY-ODUR/DAAL-J, de fecha 14 de marzo del mismo año, el Jefe de Desarrollo Urbano Rural y obras, ratifica la solicitud de proyección de resolución de grupo de trabajo;

Dirección: Plaza de Armas S/N Yungar
 muniyungarchz2023.2026@gmail.com

Municipalidad Distrital de Yungar

Bianca Gabriela Cerna Huerta
DNI 7551731
JEFE DE DESARROLLO URBANO RURAL Y OBRAS

Jordy Daniel Nordhuena León
DNI 77548575 Reg. Un. de Coleg. N° 40095
TESORERO

Página 97 de 128

C.P. Loli Giraldo Neyser T
DNI 45503610
JEFE DE DESARROLLO ECONOMICO

Ing. Nelson Roberto Villalobos Carerra
DNI 43537593
JEFE DE DESARROLLO URBANO RURAL Y OBRAS

C.P.C. Mario Eloy Suarez Sanchez
DNI 31652704 MAT 06-615
Asesor Externo
Oficina de Presupuesto y Contabilidad

C.P.C. Yanina Melisa Derafopoma
DNI 7787827
GERENTE MUNICIPAL

Silvino Nazario Ramirez Giraldo
DNI 42300910
ALCALDE

Lic. Loli Guerrero Eber Wilmer
DNI 70479630
JEFE DE DESARROLLO SOCIAL

Vicente Robinson Torres Mallqui
DNI 43321660 MAT N° 95-2373
AREA DE DESARROLLO

Ing Maximiliano A. Ramirez Quito
EVALUADOR DEL RIESGO DE DESASTRES
R.J. N° 047-2020-CEPREDEJ
CIP N° 212866



PLAN DE PREVENCIÓN Y REDUCCIÓN DE RIESGOS DE DESASTRES DEL DISTRITO DE YÚNGAR 2025-2030



Municipalidad Distrital de Yungar Carhuaz - Ancash

Creado 22/11/1868 - Ley N° 1345

RUC.: 20212196810



Con Visión de Futuro...

De conformidad con lo dispuesto en la Ley N° 29664, el Decreto Supremo N° 048-2011-PCM y en uso de sus facultades conferidas por la Ley N° 27972-Ley Orgánica de Municipalidades y sus Modificatorias;

SE RESUELVE:

ARTICULO PRIMERO. - CONFORMAR Y CONSTITUIR El Grupo de Trabajo de la gestión del Riesgo de Desastres de la Municipalidad Distrital de Yungar, en cumplimiento de la Ley N.° 29664-ley del Sistema Nacional de Gestión del Riesgo de Desastres, su reglamento y la directiva N.° 001-2012-PCM/SINAGERD, integrado de la siguiente manera.

El alcalde de la Municipalidad de Yungar, quien lo preside

- | | |
|---|------------------------------|
| • Gerencia Municipal: | 01 Profesional (Coordinador) |
| • Oficina de Unidad de Logística y Patrimonio | 01 profesional |
| • Oficina de Tesorería y OPMI | 01 profesional |
| • Recursos Humanos: | 01 profesional |
| • Oficina de Servicios Públicos | 01 profesional |
| • Oficina de Desarrollo Urbano, Rural y Obras | 03 profesionales |

ARTICULO SEGUNDO.- El Grupo de Trabajo constituido en el artículo 1° de la Presente Resolución, asumirá las funciones establecidas en la Ley N° 29664, Ley de creación del Sistema Nacional de Gestión del Riesgo de Desastres, su Reglamento aprobado por Decreto Supremo N° 048-2011-PCM y la Directiva N° 001-2012-PCM/SINAGERD "Lineamiento de Constitución y Funcionamiento de los Grupos de Trabajo para Gestión del Riesgo de Desastres en los tres niveles de Gobierno" aprobado por Resolución Ministerial N° 276-2012-PCM.

ARTÍCULO TERCERO. - El Grupo de Trabajo constituido en el artículo 3° de la Presente Resolución, asumirá las funciones establecidas en la Ley N.° 29664, Ley de creación del Sistema Nacional de Gestión del Riesgo de Desastres, su Reglamento aprobado por Decreto Supremo N° 048-2011-PCM.

ARTICULO CUARTO. - Encarga el cumplimiento de la presente resolución a los integrantes del Grupo de Trabajo, designado en el artículo Primero y Tercero conforme a Ley.

ARTICULO QUINTO. - La Resolución Municipal o norma equivalente, así como el acta de instalación será publicada en su portal institucional y/o en el Diario Oficial El Peruano.

REGISTRECE, COMUNIQUESE Y CUMPLASE.

MUNICIPALIDAD DISTRITAL DE YUNGAR
CARHUAZ - ANCASH
C.P.C. Loli Guerrero Neyser T.
DNI 45503610
JEFE DE DESARROLLO ECONOMICO

MUNICIPALIDAD DISTRITAL DE YUNGAR
CARHUAZ - ANCASH
Silvino Nazario Ramirez Giraldo
DNI 42900910
ALCALDE

Dirección: Plaza de Armas S/N Yungar
muniyungarchz2023.2026@gmail.com

Municipalidad Distrital de Yungar

MUNICIPALIDAD DISTRITAL DE YUNGAR
CARHUAZ - ANCASH
Bianca Encarnación Cerna Huerta
DNI 46871731
JEFE DE RECURSOS HUMANOS

MUNICIPALIDAD DISTRITAL DE YUNGAR
CARHUAZ - ANCASH
Jenny Pantoja Nuñez León
DNI 7054853
TESORERO

MUNICIPALIDAD DISTRITAL DE YUNGAR
CARHUAZ - ANCASH
C.P.C. Mejía María Yanina Melisa
DNI 70787817
SECRETARÍA MUNICIPAL

Página 98 de 128



PLAN DE PREVENCIÓN Y REDUCCIÓN DE RIESGOS DE DESASTRES DEL DISTRITO DE YÚNGAR 2025-2030

ANEXO N° 2

RESOLUCION DE CONFORMACION DEL EQUIPO TECNICO DEL GRUPO DE TRABAJO PARA LA ELABORACION DEL PPRD



Municipalidad Distrital de Yungar Carhuaz - Ancash

Creado 22/11/1868 - Ley N° 1345
RUC.: 20212196810



Con Visión de Futuro.....

RESOLUCION DE ALCALDIA N° 089- 2025 - MDY/A.

Yungar, 16 de setiembre del 2025.

VISTO: el informe N° 093-2025-MDY/UFyDC/MMMC, de fecha 15, de setiembre del 2025 emitido por el Jefe de la Oficina de Defensa Civil de la Municipalidad Distrital de Yungar

CONSIDERANDO:

Que, el artículo II del Título preliminar de la Ley Orgánica de Municipalidades N° 27972; señala que los Gobiernos Locales gozan de autonomía política, económica y administrativa en asuntos de su competencia. La autonomía que la Constitución Política del Perú establece para las municipalidades radica en ejercer actos de gobierno y de administración, con sujeción al ordenamiento jurídico.

Que, la Ley N° 29664, se creó el Sistema Nacional de Gestión del Riesgo de Desastres SINAGERD, como sistema interinstitucional, sinérgico, descentralizado y participativo, con la finalidad de identificar y reducir los riesgos asociados a peligros o minimizar sus efectos, así como evitar la generación de nuevos riesgos y preparación y atención ante situación de desastres mediante el establecimiento de principios, lineamientos de política, componentes, posesos e instrumentos de la gestión del riesgo de desastres;

Que, conforme al numeral 14.1 del artículo 14° de la Ley N° 29664, se establece que los gobiernos regionales y locales como integrantes del SINAGERD, formulan, aprueban, normas y planes, evalúan, dirigen, organizan, supervisan, fiscalizan y ejecutan los procesos de la Gestión del riesgo de desastres y los lineamientos del ente rector en concordancia a lo establecido por la Ley y su reglamento, por su parte el numeral 16.5 del Artículo 16° de la citada Ley, precisa que las entidades públicas generan las normas, los instrumentos específicos necesarios para apoyar la incorporación de la gestión del riesgo de desastres en los procesos institucionales de los gobiernos regionales y locales;

Que, el numeral 11.3 del artículo 11° del reglamento de la Ley N° 29664, aprobado por Decreto Supremo N° 048-2011-PCM, señala que los gobiernos regionales y gobiernos locales identifican el nivel de riesgo existente en sus áreas de jurisdicción y establecen un plan de acción correctiva, en el cual se establecen medidas de carácter permanente en el contexto de desarrollo de inversión. Para ello cuentan con el apoyo técnico de CENEPRED y de las instituciones competentes. Asimismo, el numeral 11.6 refiere que los gobiernos regionales y locales generan información sobre peligros, vulnerabilidades y riesgos, de acuerdo a los lineamientos emitidos por el ente rector SINAGERD, lo cual será sistematizado e integrada para la Gestión prospectiva, correctiva y reactiva.

Que, en el artículo 19° de la Ley N° 29664 Instrumentos del Sistema Nacional de Gestión del Riesgo de Desastres (SINAGERD), el plan nacional de gestión del riesgo de desastres, que integra los procesos de estimación, prevención y reducción del riesgo de

MUNICIPALIDAD DISTRITAL DE YUNGAR
CARHUAZ - ANCASH

C.P.C. Mario Eloy Suarez Sánchez
DNI 31652704 MAT 06-615
Asesor Externo
Oficina Presupuesto Y Contabilidad

MUNICIPALIDAD DISTRITAL DE YUNGAR
CARHUAZ - ANCASH
C.P.C. Yanina Melisa
DNI 70737827
GERENTE MUNICIPAL

MUNICIPALIDAD DISTRITAL DE YUNGAR
CARHUAZ - ANCASH
Silvino Nazario Ramirez Giraldo
DNI 42500910
ALCALDE

MUNICIPALIDAD DISTRITAL DE YUNGAR
CARHUAZ - ANCASH
Lic. Loli Guerrero Eber Wilmer
DNI: 70479630
JEFE DE DESARROLLO SOCIAL

Ing Maximiliano A. Ramirez Quito
EVALUADOR DEL RIESGO DE DESASTRES
R. N° 047-2020-CENEPRED/J
CIP N° 212866

MUNICIPALIDAD DISTRITAL DE YUNGAR
CARHUAZ - ANCASH
C.P.C. Loli Giraldo Neyser I
DNI 45503610
JEFE DE DESARROLLO ECONOMICO

MUNICIPALIDAD DISTRITAL DE YUNGAR
CARHUAZ - ANCASH
Jorge Paul Mendoza Leon
DNI 7545533 Reg. Unif. De Coleg. N° 40095
TESORERO

MUNICIPALIDAD DISTRITAL DE YUNGAR
CARHUAZ - ANCASH
C.P.C. Vicente Aliphen Torres Mallqui
DNI 43321560 MAT N° 06-2273
SECRETARIO

📍 Dirección: Plaza de Armas S/N Yungar
✉️ muniyungarchz2023.2026@gmail.com

📍 Municipalidad Distrital de Yungar

MUNICIPALIDAD DISTRITAL DE YUNGAR
CARHUAZ - ANCASH
Bianca Elizabeth Cerna Huerta
DNI 46871731
JEFE DE RECURSOS HUMANOS

MUNICIPALIDAD DISTRITAL DE YUNGAR
CARHUAZ - ANCASH
Ing. Nestor Roberto Mujillo Carrera
CIP: 105641 DNI: 43537593
JEFE DE DESARROLLO URBANO RURAL Y OBRAS



PLAN DE PREVENCIÓN Y REDUCCIÓN DE RIESGOS DE DESASTRES DEL DISTRITO DE YÚNGAR 2025-2030



Municipalidad Distrital de Yungar Carhuaz - Ancash

Creado 22/11/1868 - Ley N° 1345
RUC.: 20212196810



Con Visión de Futuro....

desastres, preparación, respuesta y rehabilitación y reconstrucción, tiene por objeto establecer las líneas estratégicas, los objetivos, las acciones, procesos y protocolos de carácter plurianual necesarios para concretar lo establecido en la presente Ley. En concordancia con el Plan Nacional de Gestión del Riesgo de Desastres PLANAGERD, y el Decreto Supremo N° 060-2024-PCM, las entidades públicas de todos los niveles de gobierno formulan, aprueban y ejecutan entre otros los siguientes planes.

- a) Plan de Prevención y Reducción del Riesgo
- b) Plan de Gestión Reactiva
- c) Plan de Continuidad Operativa.

Que en merito en cumplimiento a las normativas vigentes en materia de gestión del riesgo de desastres resulta necesario la conformación de un Equipo Técnico encargado de la elaboración, aprobación, difusión e implementación de instrumentos técnicos en los procesos de estimación, prevención, reducción, preparación, respuesta, rehabilitación y reconstrucción.

Estando a los fundamentos expuestos en los párrafos precedentes y en uso de las atribuciones conferidas por la Ley N° 27972 – Ley Orgánica de Municipalidades

SE RESUELVE:

ARTICULO PRIMERO. – CONFORMAR el Equipo Técnico del Grupo de Trabajo para la Gestión del Riesgo de Desastres de la Municipalidad Distrital de Yungar que este encargado de la elaboración, aprobación, difusión e implementación de instrumentos técnicos en los procesos de estimación, prevención, reducción, preparación, respuesta, rehabilitación y reconstrucción, el mismo que estará integrado de la siguiente manera:

JEFE DE DEFENSA CIVIL (ADENDA N°1 AL CONTRATO DE LOCACIÓN DE SERVICIO N°17-2025-MDY/GM/ANCASH)	COORDINADOR
JEFE DE LA UNIDAD DE LOGISTICA Y PATRIMONIO	MIEMBRO
JEFE DE PLANIFICACION, PRESUPUESTO Y OPI	MIEMBRO
JEFE DEL AREA DE DESARROLLO ECONOMICO Y ADMINISTRACION TRIBUTARIA	MIEMBRO
JEFE DEL AREA DE SERVICIOS PUBLICOS, DESARROLLO SOCIAL Y CONSERVACION DEL AMBIENTE	MIEMBRO
JEFE DE LA AREA DE DESARROLLO URBANO, RURAL E INFRAESTRUCTURA	MIEMBRO

ARTICULO SEGUNDO. – ENCARGAR, el cumplimiento de la presente Resolución al presidente del Grupo de Trabajo para la Gestión del Riesgo de Desastres

ARTICULO TERCERO. – NOTIFICAR el presente acto resolutivo a los integrantes del Equipo Técnico del Grupo de Trabajo para su cumplimiento y designar a la oficina de imagen institucional o la que haga sus veces, que proceda a publicar el texto integro de la presente Resolución en el Portal Institucional de la Entidad.

REGISTRESE, COMUNIQUESE Y CUMPLASE.

MUNICIPALIDAD DISTRITAL DE YUNGAR
CARHUAZ - ANCASH
Bianca E. Hueth Cerna Huerta
DNI 46871731
JEFE DE RECURSOS HUMANOS

MUNICIPALIDAD DISTRITAL DE YUNGAR
CARHUAZ - ANCASH
Silvino Nazario Ramirez Giraldo
DNI 42900910
ALCALDE

Ing. Maximiliano A. Ramirez Quito
EVALUADOR DEL RIESGO DE DESASTRES
B.O. N° 047-2020-CENEPREDJ
CIP N° 212866

MUNICIPALIDAD DISTRITAL DE YUNGAR
CARHUAZ - ANCASH
José Paul Norabuena León
DNI 7650975 Reg. Unic. De Coleg. N° 40095
TESORERO

MUNICIPALIDAD DISTRITAL DE YUNGAR
CARHUAZ - ANCASH
Lic. Loli Guerrero Eber Wilmer
DNI: 70478630
JEFE DE DESARROLLO SOCIAL

MUNICIPALIDAD DISTRITAL DE YUNGAR
CARHUAZ - ANCASH
C.P.C. Loli Giraldo Nasser T
DNI 45503610
JEFE DE DESARROLLO ECONOMICO

MUNICIPALIDAD DISTRITAL DE YUNGAR
CARHUAZ - ANCASH
C.P.C. Vicente Filomeno Torres Mallqui
DNI 43321960 MAT N° 06-2273
AREA DE ABASTECIMIENTO

Página 100 de 128

📍 Dirección: Plaza de Armas S/N Yungar
✉️ muniyungarchz2023.2026@gmail.com

📌 Municipalidad Distrital de Yungar



PLAN DE PREVENCIÓN Y REDUCCIÓN DE RIESGOS DE DESASTRES DEL DISTRITO DE YÚNGAR 2025-2030

ANEXO N° 3

FICHAS DE IDENTIFICACION DE ZONAS CRITICAS POR EL PELIGRO DE INCENDIOS FORESTALES

Código 01IF

I. UBICACIÓN GEOGRÁFICA					IV. REGISTRO FOTOGRÁFICO	
Departamento	Provincia	Distrito		Centro Poblado		
ANCASH	CARHUAZ	YUNGAR		YUNGAR		
Sector/Zona	Altitud (msnm)	Dat m	Zona	Coordenadas Geográficas		
COLLPA	2909	WGS84	18 Sur	-9.378 -77.598		
II. DATOS GENERALES						
Accesibilidad (Tiempo, distancia y medio de transporte)	La zona crítica se ingresa desde la plaza de Yungar, aproximadamente 300 metros por camino de herradura por un tiempo de 5 minutos aprox. con vehículo de transporte.					
Clasificación de Peligro según origen	Fenómeno Natural	x	Inducidos			
Peligro Identificado	Tipo	INCENDIO FORESTAL				
	Descripción					
	El sector se caracteriza por un paisaje de topografía montañosa con laderas inclinadas cubiertas en su mayoría de vegetación tipo matorral y herbácea, lo que proporciona abundante material combustible seco. La presencia de caminos rurales indica posibles accesos humanos, lo cual aumenta el riesgo de ignición por actividades agrícolas o descuidos. El clima es seco y soleado. Además, se observan que la vegetación está expuesta al viento y al sol, facilitando la rápida propagación del fuego.					
Elementos Expuestos	20 hac de pastos naturales y matorrales					
Registre los últimos cinco (5) eventos (Empiece desde el más reciente)	Fecha	Descripción del Evento			Fuente	
		No hay registro de evento			Responsable OGRD- MD Yungar	
					H. H. H.	
Nivel de Peligro (cualitativo)	MUY ALTO	ALTO	MEDIO	BAJO		
		x				

MUNICIPALIDAD DISTRITAL DE YUNGAR
CARHUAZ - ANCASH
C.P.C. Loli Guerrero Eber Wilmer
DNI: 70479630
JEFE DE DESARROLLO ECONOMICO

MUNICIPALIDAD DISTRITAL DE YUNGAR
CARHUAZ - ANCASH
Ing. Nelson Roberto Torres Mallqui
C.P.C. 43321960 MAT 06-2273
JEFE DE DESARROLLO URBANO Y OBRAS

Ing. Maximiliano A. Ramirez Quito
EVALUADOR DEL RIESGO DE DESASTRES
R.D. N° 047-2020-CENEPREDIJ
CIP N° 2123066

MUNICIPALIDAD DISTRITAL DE YUNGAR
CARHUAZ - ANCASH
C.P.C. Yanina Melisa
DNI: 70787827
JEFE DE DESARROLLO SOCIAL

MUNICIPALIDAD DISTRITAL DE YUNGAR
CARHUAZ - ANCASH
C.P.C. Silvio Nolasco Ramirez Giraldo
DNI: 42900910
ALCALDE

MUNICIPALIDAD DISTRITAL DE YUNGAR
CARHUAZ - ANCASH
C.P.C. Silvio Nolasco Ramirez Giraldo
DNI: 42900910
ALCALDE

MUNICIPALIDAD DISTRITAL DE YUNGAR
CARHUAZ - ANCASH
C.P.C. Loli Guerrero Eber Wilmer
DNI: 70479630
JEFE DE DESARROLLO SOCIAL

MUNICIPALIDAD DISTRITAL DE YUNGAR
CARHUAZ - ANCASH
C.P.C. Vicente Edmundo Torres Mallqui
DNI: 43321960 MAT 06-2273
JEFE DE DESARROLLO URBANO Y OBRAS

MUNICIPALIDAD DISTRITAL DE YUNGAR
CARHUAZ - ANCASH
C.P.C. Mario Eloy Suarez Sanchez
DNI: 31652704 MAT 06-615
Oficina Presupuesto Y Contabilidad

MUNICIPALIDAD DISTRITAL DE YUNGAR
CARHUAZ - ANCASH
C.P.C. Yanina Melisa
DNI: 70787827
GERENTE MUNICIPAL



PLAN DE PREVENCIÓN Y REDUCCIÓN DE RIESGOS DE DESASTRES DEL DISTRITO DE YUNGAR 2025-2030

Código 02IF

I. UBICACIÓN GEOGRÁFICA					IV. REGISTRO FOTOGRÁFICO	
Departamento	Provincia	Distrito		Centro Poblado		
ANCASH	CARHUAZ	YUNGAR		TRIGOPAMPA		
Sector/Zona	Altitud (msnm)	Datam	Zona	Coordenadas Geográficas		
	3000	WGS84	18 Sur	-9.383 -77.601		
II. DATOS GENERALES						
Accesibilidad (Tiempo, distancia y medio de transporte)	La zona crítica tiene acceso desde la plaza de Yungar se recorre aproximadamente 3km por la vía vecinal hacia Santa Rosa Poyor AN 1111 por un tiempo de 20 minutos aprox.					
Clasificación de Peligro según origen	Fenómeno Natural	x	Inducidos			
Peligro Identificado	Tipo	INCENDIO FORESTAL				
	Descripción					
	El sector se caracteriza por un paisaje de topografía montañosa con laderas inclinadas cubiertas en su mayoría de vegetación densa altamente inflamable de eucaliptos. Asimismo, se observa una interfaz con presencia de viviendas rurales, caminos y actividades agrícolas, incrementando el riesgo debido a prácticas negligentes como quemas no controladas, fogatas o colillas mal apagadas.					
Elementos Expuestos	10 viviendas 2 postes de almbroado publico 2.4 hac de cultivos					
Registre los últimos cinco (5) eventos (Empiece desde el más reciente)	Fecha	Descripción del Evento				Fuente
		No hay registro de evento				Responsable OGRD- MD Yungar
Nivel de Peligro (cualitativo)	MUY ALTO	ALTO	MEDIO	BAJO		
		x				

MUNICIPALIDAD DISTRITAL DE YUNGAR
CARHUAZ - ANCASH
C.P.C. Loli Guerrero Eber Wilmer
DNI: 70479630
JEFE DE DESARROLLO ECONOMICO

MUNICIPALIDAD DISTRITAL DE YUNGAR
CARHUAZ - ANCASH
Ing. Nestor Norabuena León
CIP: 14661 DNI: 43537593
JEFE DE DESARROLLO ORGANIZACIONAL Y OBRAS

MUNICIPALIDAD DISTRITAL DE YUNGAR
CARHUAZ - ANCASH
Bianca Cerna Huerta
DNI: 4687175
JEFE DE CURSOS Y MANOS

MUNICIPALIDAD DISTRITAL DE YUNGAR
CARHUAZ - ANCASH
C.P.C. Alejandro Perospoma Yanina Melisa
DNI: 70797827
CONSEJERO MUNICIPAL

MUNICIPALIDAD DISTRITAL DE YUNGAR
CARHUAZ - ANCASH
Lic. Loli Guerrero Eber Wilmer
DNI: 70479630
JEFE DE DESARROLLO SOCIAL

MUNICIPALIDAD DISTRITAL DE YUNGAR
CARHUAZ - ANCASH
C.P.C. Vicente Prometo Torres Mallqui
DNI: 43321962 MAT N° 06-2273
ÁREA DE ADMINISTRACIÓN

MUNICIPALIDAD DISTRITAL DE YUNGAR
CARHUAZ - ANCASH
Silvino Nazario Ramírez Giraldo
DNI: 42900910
ALCALDE

MUNICIPALIDAD DISTRITAL DE YUNGAR
CARHUAZ - ANCASH
C.P.C. Mario Hoyos Sánchez
DNI: 3162724 MAT 06-15
Asesor Externo
Oficina Presupuesto y Contabilidad




Código 03IF

Página 102 de 128

MUNICIPALIDAD DISTRITAL DE YUNGAR
CARHUAZ - ANCASH
Jorge Paul Norabuena León
DNI: 70548575 Reg. Unic. De Coleg N° 40095
TESORERO



PLAN DE PREVENCIÓN Y REDUCCIÓN DE RIESGOS DE DESASTRES DEL DISTRITO DE YUNGAR 2025-2030

I. UBICACIÓN GEOGRÁFICA					IV. REGISTRO FOTOGRÁFICO	
Departamento	Provincia	Distrito		Centro Poblado		
ANCASH	CARHUAZ	YUNGAR		SANTA ROSA		
Sector/Zona	Altitud (msnm)	Datam	Zona	Coordenadas Geográficas		
	3234	WGS84	18 Sur	-9.387 -77.608		
II. DATOS GENERALES						
Accesibilidad (Tiempo, distancia y medio de transporte)	La zona crítica es accesible desde la plaza de Yungar se recorre aproximadamente 5 km por la vía vecinal hacia Santa Rosa Poyor AN 1111 por un tiempo de 30 minutos aprox.					
Clasificación de Peligro según origen	Fenómeno Natural	x	Inducidos			
Peligro Identificado	Tipo	INCENDIO FORESTAL				
	Descripción					
	Es sector de Santa Rosa cuenta con una ladera inclinada y cubiertas de vegetación densa altamente inflamable de eucaliptos. Este tipo de entorno podría ser susceptible a incendios forestales, especialmente en temporada seca o si no hay un manejo adecuado de la vegetación.					
Elementos Expuestos	2 viviendas 1 hac aprox de área de cultivos 2 hac aprox de bosques de eucalipto					
Registre los últimos cinco (5) eventos (Empiece desde el más reciente)	Fecha	Descripción del Evento			Fuente	
		No hay registro de evento			Presidente del CP Trigopampa	
						
Nivel de Peligro (cualitativo)	MUY ALTO	ALTO	MEDIO	BAJO		
		x				

Ing. Maximiliano R. Ramírez Quito
EVALUADOR DEL RIESGO DE DESASTRES
Ed. N° 047-2020-CENEPRED
CIP N° 212866

Ing. Nelson Roberto Trujillo Camero
CIP N° 43507583
JEFE DE DESARROLLO URBANO RURAL Y OBRAS

MUNICIPALIDAD DISTRITAL DE YUNGAR
CARHUAZ - ANCASH
C.P.C. Alexandra Berespoma Yanina Melisa
DNI: 7775732
GERENTE MUNICIPAL

MUNICIPALIDAD DISTRITAL DE YUNGAR
CARHUAZ - ANCASH
Lic. Loli Guerrero Eber Wilmer
DNI: 70479630
JEFE DE DESARROLLO SOCIAL

MUNICIPALIDAD DISTRITAL DE YUNGAR
CARHUAZ - ANCASH
C.P.C. Vicente Romero Torres Mallqui
UNI: 43321960 MAT N° 06-2273
ÁREA DE ABASTECIMIENTO

MUNICIPALIDAD DISTRITAL DE YUNGAR
CARHUAZ - ANCASH
Silvino Norberto Ramírez Giraldo
DNI: 42960910
ALCALDE

MUNICIPALIDAD DISTRITAL DE YUNGAR
CARHUAZ - ANCASH
C.P.C. Mario Suárez Sánchez
DNI: 309404 MAT 06-615
Oficina Presupuesto y Contabilidad

MUNICIPALIDAD DISTRITAL DE YUNGAR
CARHUAZ - ANCASH
Jorge Paul Norabuena León
DNI: 70548575 Reg. Unic. De Coleg. N° 40095
TESORERO

MUNICIPALIDAD DISTRITAL DE YUNGAR
CARHUAZ - ANCASH
Bianca Elizabeth Cerna Huerta
DNI: 46871731
COORDINADORA DE RECURSOS HUMANOS



PLAN DE PREVENCIÓN Y REDUCCIÓN DE RIESGOS DE DESASTRES DEL DISTRITO DE YÚNGAR 2025-2030

Código 04IF

I. UBICACIÓN GEOGRÁFICA					IV. REGISTRO FOTOGRÁFICO	
Departamento	Provincia	Distrito		Centro Poblado		
ANCASH	CARHUAZ	YUNGAR		POYOR		
Sector/Zona	Altitud (msnm)	Datam	Zona	Coordenadas Geográficas		
POYOR 1	3260	WGS84	18 Sur	-9.390 -77.612		
II. DATOS GENERALES						
Accesibilidad (Tiempo, distancia y medio de transporte)	La zona crítica es accesible desde la plaza de Yungar se recorre aproximadamente 10 km por la vía vecinal hacia Santa Rosa Poyor AN 1111 por un tiempo de 25 minutos aprox.					
Clasificación de Peligro según origen	Fenómeno Natural	x	Inducidos			
Peligro Identificado	Tipo	INCENDIO FORESTAL				
	Descripción					
	El sector tiene un paisaje de montañosa con laderas inclinadas cubiertas en su mayoría de vegetación densa altamente inflamable de eucaliptos. Asimismo, se observa una interfaz con presencia de viviendas rurales, caminos y actividades agrícolas, incrementando el riesgo debido a prácticas negligentes como quemas no controladas, fogatas o colillas mal apagadas.					
Elementos Expuestos	3 viviendas 1 hac aprox de area de cultivos					
Registre los últimos cinco (5) eventos (Empiece desde el más reciente)	Fecha	Descripción del Evento			Fuente	
		No hay registro de evento			Presidente del CP Santa Rosa	
					Hurtado	
Nivel de Peligro (cualitativo)	MUY ALTO	ALTO	MEDIO	BAJO		
		x				

Ing Maximiliano J. Ramirez Quito
EVALUADOR DEL RIESGO DE DESASTRES
R.O. N° 047-2020-CENEPRED/J
CIP N° 212866

MUNICIPALIDAD DISTRITAL DE YUNGAR
CARHUAZ - ANCASH
Ing. Maximiliano J. Ramirez Quito
EVALUADOR DEL RIESGO DE DESASTRES
R.O. N° 047-2020-CENEPRED/J
CIP N° 212866

MUNICIPALIDAD DISTRITAL DE YUNGAR
CARHUAZ - ANCASH
Ing. Maximiliano J. Ramirez Quito
EVALUADOR DEL RIESGO DE DESASTRES
R.O. N° 047-2020-CENEPRED/J
CIP N° 212866

MUNICIPALIDAD DISTRITAL DE YUNGAR
CARHUAZ - ANCASH
Ing. Maximiliano J. Ramirez Quito
EVALUADOR DEL RIESGO DE DESASTRES
R.O. N° 047-2020-CENEPRED/J
CIP N° 212866

MUNICIPALIDAD DISTRITAL DE YUNGAR
CARHUAZ - ANCASH
Ing. Maximiliano J. Ramirez Quito
EVALUADOR DEL RIESGO DE DESASTRES
R.O. N° 047-2020-CENEPRED/J
CIP N° 212866

MUNICIPALIDAD DISTRITAL DE YUNGAR
CARHUAZ - ANCASH
Ing. Maximiliano J. Ramirez Quito
EVALUADOR DEL RIESGO DE DESASTRES
R.O. N° 047-2020-CENEPRED/J
CIP N° 212866

MUNICIPALIDAD DISTRITAL DE YUNGAR
CARHUAZ - ANCASH
Ing. Maximiliano J. Ramirez Quito
EVALUADOR DEL RIESGO DE DESASTRES
R.O. N° 047-2020-CENEPRED/J
CIP N° 212866

MUNICIPALIDAD DISTRITAL DE YUNGAR
CARHUAZ - ANCASH
Ing. Maximiliano J. Ramirez Quito
EVALUADOR DEL RIESGO DE DESASTRES
R.O. N° 047-2020-CENEPRED/J
CIP N° 212866

MUNICIPALIDAD DISTRITAL DE YUNGAR
CARHUAZ - ANCASH
Ing. Maximiliano J. Ramirez Quito
EVALUADOR DEL RIESGO DE DESASTRES
R.O. N° 047-2020-CENEPRED/J
CIP N° 212866


MUNICIPALIDAD DISTRITAL DE YUNGAR
CARHUAZ - ANCASH
Ing. Maximiliano J. Ramirez Quito
EVALUADOR DEL RIESGO DE DESASTRES
R.O. N° 047-2020-CENEPRED/J
CIP N° 212866

Página 104 de 128



PLAN DE PREVENCIÓN Y REDUCCIÓN DE RIESGOS DE DESASTRES DEL DISTRITO DE YÚNGAR 2025-2030

Código 05IF

I. UBICACION GEOGRAFICA					IV. REGISTRO FOTOGRAFICO	
Departamento	Provincia	Distrito		Centro Poblado		
ANCASH	CARHUAZ	YUNGAR		POYOR		
Sector/Zona	Altitud (msnm)	Datam	Zona	Coordenadas Geograficas		
POYOR 2	3334	WGS84	18 Sur	-9.395 -77.615		
II. DATOS GENERALES						
Accesibilidad (Tiempo, distancia y medio de transporte)	La zona crítica es accesible desde la plaza de Yungar se recorre aproximadamente 20 km por la vía vecinal hacia Santa Rosa Poyor AN 1111 por un tiempo de 35 minutos aprox.					
Clasificación de Peligro según origen	Fenómeno Natural	x	Inducidos			
Peligro Identificado	Tipo	INCENDIO FORESTAL				
	Descripción					
	El sector tiene un paisaje de montañosa con laderas inclinadas cubiertas en su mayoría de vegetación densa altamente inflamable de eucaliptos. Asimismo, se observa una interfaz con presencia de viviendas rurales, caminos y actividades agrícolas, incrementando el riesgo debido a prácticas negligentes como quemas no controladas, fogatas o colillas mal apagadas.					
Elementos Expuestos	10 hac aprox de bosques de eucalipto 1 vivienda 0.5 hac aprox de cultivos					
Registre los últimos cinco (5) eventos (Empiece desde el más reciente)	Fecha	Descripción del Evento				Fuente
		No hay registro de evento				Presidente del CP Poyor
Nivel de Peligro (cualitativo)	MUY ALTO	ALTO	MEDIO	BAJO		
		x				



Ing. Maximiliano C. Ramirez Quito
EVALUADOR DEL RIESGO DE DESASTRES
R.O. N° 047-2014-CENEPREDI
CIP N° 212886

MUNICIPALIDAD DISTRITAL DE YUNGAR
CARHUAZ - ANCASH
C.P.C. Loli Guerrero Eber Wilmer
DNI: 70479630
JEFE DE DESARROLLO SOCIAL

MUNICIPALIDAD DISTRITAL DE YUNGAR
CARHUAZ - ANCASH
C.P.C. Loli Guerrero Eber Wilmer
DNI: 70479630
JEFE DE DESARROLLO ECONOMICO

MUNICIPALIDAD DISTRITAL DE YUNGAR
CARHUAZ - ANCASH
C.P.C. Alexander Cerospoma Yanina Melissa
DNI: 70787827
GERENTE MUNICIPAL

MUNICIPALIDAD DISTRITAL DE YUNGAR
CARHUAZ - ANCASH
Silvino Navarro Ramirez Giraldo
DNI: 4290910
ALCALDE

MUNICIPALIDAD DISTRITAL DE YUNGAR
CARHUAZ - ANCASH
Lic. Loli Guerrero Eber Wilmer
DNI: 70479630
JEFE DE DESARROLLO SOCIAL




MUNICIPALIDAD DISTRITAL DE YUNGAR
CARHUAZ - ANCASH
C.P.C. Mario Efraim Suarez Sanchez
DNI: 31657070 MAT 06-015
Asesor Externo
Oficina Presupuesto Y Contabilidad

MUNICIPALIDAD DISTRITAL DE YUNGAR
CARHUAZ - ANCASH
C.P.C. Vicenta Vilma Torres Mallqui
DNI: 43301960 MAT N° 06-2273
AREA DE DESARROLLO

MUNICIPALIDAD DISTRITAL DE YUNGAR
CARHUAZ - ANCASH
Jordy Vidal Norales Leon
DNI: 75548575 Reg. Univ. De Coleg N° 40095
TESORERO

MUNICIPALIDAD DISTRITAL DE YUNGAR
CARHUAZ - ANCASH
Ing. Nestor Roberto Pablico Carerra
CIP: 145631 DNI: 43301960
JEFE DE DESARROLLO URBANO Y OBRAS

Código 06IF

I. UBICACIÓN GEOGRAFICA					IV. REGISTRO FOTOGRAFICO	
Departamento	Provincia	Distrito		Centro Poblado		
ANCASH	CARHUAZ	YUNGAR		PAMPA CORRAL		
Sector/Zona	Altitud (msnm)	Datums	Zona	Coordenadas Geograficas		
	3556	WGS84	18 Sur	-9.395 -77.627		
II.DATOS GENERALES						
Accesibilidad (Tiempo, distancia y medio de transporte)	La zona crítica es accesible desde la plaza de Yungar se recorre aproximadamente 35 km por la vía Emp. AN-1111 Maravilla - Pampacorral - Pta. Carretera. por un tiempo de 35 minutos aprox.					
Clasificación de Peligro según origen	Fenómeno Natural	x	Inducidos			
Peligro Identificado	Tipo	INCENDIO FORESTAL				
	Descripción					
	La zona de Pampa Corral tiene una ladera media cubierta de bosques de árboles de eucalipto, continuos que podrían facilitar la propagación de incendios forestales. Asimismo, se observa una interfaz con presencia de viviendas rurales, caminos y actividades agrícolas, incrementando el riesgo debido a prácticas negligentes como quemas no controladas, fogatas o colillas mal apagadas.					
Elementos Expuestos	6 viviendas 3 hac aprox de área de cultivos					
Registre los últimos cinco (5) eventos (Empiece desde el más reciente)	Fecha	Descripción del Evento			Fuente	
		No hay registro de evento			Responsable OGRD- MD Yungar	
						
Nivel de Peligro (cualitativo)	MUY ALTO	ALTO		MEDIO	BAJO	
		x				

MUNICIPALIDAD DISTRITAL DE YUNGAY
CARHUAZ - ANCASH


 C.P.G. Lothi Giraldo Neyser I
DNI: 45503610
JEFE DE DESARROLLO ECONOMICO

MUNICIPALIDAD DISTRITAL DE YUNGAY
CARIBAZ, A. GARCIA

MUNICIPALIDAD DISTRITAL DE YUNGAR
CAJAHUAYZ - ANDASH

C.P.C. Alejandro Ocasio y Yanina Melisa
DNI 70787827
GERENTE MUNICIPAL

MUNICIPALIDAD DISTRITAL DE YUNGAY
CARHUAZ - ANCASH

 Lic. Loli Guerrero Eber Wilmer
DNI: 70479630
JEFE DE DESARROLLO SOCIAL

Ing Maximiliano A. Ramirez Quito
EVALUADOR DEL RIESGO DE DESASTRES
BO. N° 047-2006-CENEPRED/J
CIP N° 212866

MUNICIPALIDAD DISTRITAL DE YUNGAY
CARHUAY - ANCASH

Silvino Nazario Ramirez Giraldo
DNI 42900910
DE CALDE

MUNICIPALIDAD DISTRITAL DE YUNGAY
CARHUAY - AREQUIPA

C.P.C. Vicente Fajardo Torres Mallqu
DNI 43321969 MAT. N° 06-2273
ESTADO DE ABASTECIMIENTO

MUNICIPALIDAD DISTRITAL DE YUNGAY
TARAPACÁ

Jordy Paul González León
CMI 0548575 Reg. Univ. De Coleg. N° 40095

MUNICIPALIDAD DISTRITAL DE YUNGAY
CARHUAY - ANCASH



C.P.C. Mario Hoy Suarez Sanchez
DNI 31652901 MAT 06-615
Asesor Externo
Oficina Presupuesto y Contabilidad

Página 106 de 128



PLAN DE PREVENCIÓN Y REDUCCIÓN DE RIESGOS DE DESASTRES DEL DISTRITO DE YÚNGAR 2025-2030

Código 07IF

I. UBICACIÓN GEOGRÁFICA					IV. REGISTRO FOTOGRÁFICO	
Departamento	Provincia	Distrito		Centro Poblado	 	
ANCASH	CARHUAZ	YUNGAR		ZANJA		
Sector/Zona	Altitud (msnm)	Datm	Zona	Coordenadas Geográficas		
	2875	WGS84	18 Sur	-9.383 -77.597		
II. DATOS GENERALES						
Accesibilidad (Tiempo, distancia y medio de transporte)	La zona crítica se encuentra en el caserío de Zanja, y la accesibilidad es desde la plaza de armas de Yungar por la vía vecinal Emp. AN-1111 (Yungar) - Uran - Emp. AN-1111. Aproximadamente 10 min. con vehículo.					
Clasificación de Peligro según origen	Fenómeno Natural	x	Inducidos			
Peligro Identificado	Tipo	INCENDIO FORESTAL				
	Descripción El sector Zanja se caracteriza por un paisaje de colina con laderas inclinadas cubiertas en su mayoría de vegetación tipo eucalipto, matorral y herbácea, lo que proporciona abundante material combustible seco. Asimismo, se observa una interfaz con presencia de viviendas rurales, caminos y actividades agrícolas, incrementando el riesgo debido a prácticas negligentes como quemas no controladas, fogatas o colillas mal apagadas. Además, se observan que la vegetación está expuesta al viento y al sol, facilitando la rápida propagación del fuego.					
Elementos Expuestos	4 viviendas 0.5 hac aprox de cultivos					
Registre los últimos cinco (5) eventos (Empiece desde el más reciente)	Fecha	Descripción del Evento			Fuente	
	3/08/2020	Area de pastos naturales y arboles de eucalipto			Responsable OGRD- MD Yungar	
Nivel de Peligro (cualitativo)	MUY ALTO	ALTO	MEDIO	BAJO		
		x				

Ing Maximiliano R. Ramirez Quito
EVALUADOR DEL RIESGO DE DESASTRES
RJ. N° 047-2020-CE-NEPREDIJ
CIP N° 212866

MUNICIPALIDAD DISTRITAL DE YUNGAR
CARHUAZ - ANCASH
Ing. Nelson Roberto Trujillo Curi
CIP: 145644
JEFE DE DESARROLLO URBANO Y ZONAS

MUNICIPALIDAD DISTRITAL DE YUNGAR
CARHUAZ - ANCASH
Ing. Juan Carlos Leon
CIP: 145644
JEFE DE DESARROLLO URBANO Y ZONAS

MUNICIPALIDAD DISTRITAL DE YUNGAR
CARHUAZ - ANCASH
C.P.C. Alejandro Orosopoma Yanina Melisa
DNI: 7078782
GERENTE MUNICIPAL

MUNICIPALIDAD DISTRITAL DE YUNGAR
CARHUAZ - ANCASH
Silvino Nolasco Ramirez Giraldo
DNI: 42900310
ALCALDE

MUNICIPALIDAD DISTRITAL DE YUNGAR
CARHUAZ - ANCASH
Lic. Loli Guerrero Eber Wilmer
DNI: 70479630
JEFE DE DESARROLLO SOCIAL

MUNICIPALIDAD DISTRITAL DE YUNGAR
CARHUAZ - ANCASH
C.P.C. Mario Elio Suarez Sanchez
DNI: 652704
Oficina Presupuesto y Contabilidad

MUNICIPALIDAD DISTRITAL DE YUNGAR
CARHUAZ - ANCASH
C.P.C. Vicente Homino Torres Mallqui
DNI: 43321963
AREA DE ABASTECIMIENTO



PLAN DE PREVENCIÓN Y REDUCCIÓN DE RIESGOS DE DESASTRES DEL DISTRITO DE YÚNGAR 2025-2030



MUNICIPALIDAD DISTRITAL DE YUNGAR PLAN DE PREVENCIÓN Y REDUCCIÓN DEL RIESGO DE DESASTRES 2025 - 2030.

FICHA DE IDENTIFICACIÓN DE ZONAS CRÍTICAS INCENDIOS FORESTALES



Código 08IF

I. UBICACIÓN GEOGRÁFICA					IV. REGISTRO FOTOGRÁFICO	
Departamento	Provincia	Distrito		Centro Poblado		
ANCASH	CARHUAZ	YUNGAR		SAN PEDRO DE ATASH		
Sector/Zona	Altitud (msnm)	Datum	Zona	Coordenadas Geográficas		
	3420	WGS84	18 Sur	-9.405540° -77.608660°		
II. DATOS GENERALES						
Accesibilidad (Tiempo, distancia y medio de transporte)	La zona crítica se encuentra en el caserío de Zanja, y la accesibilidad es desde la plaza de armas de Yungar por la vía vecinal Emp. AN-1111 (Yungar) - Uran - Emp. AN-1111. Aproximadamente 10 min. con vehículo.					
Clasificación de Peligro según origen	Fenómeno Natural	Inducidos		X		
Peligro Identificado	Tipo	INCENDIO FORESTAL				
	Descripción					
	El sector se caracteriza por un paisaje de colina con laderas inclinadas cubiertas en su mayoría de matorral y pastos naturales, lo que proporciona abundante material combustible seco. Asimismo, se observa una interfaz con presencia de caminos y actividades agrícolas, incrementando el riesgo debido a prácticas negligentes como quemas no controladas. Además, se observan que la vegetación está expuesta al viento y al sol, facilitando la rápida propagación del fuego.					
Elementos Expuestos	12.2 hac aprox de cultivos					
Registre los últimos cinco (5) eventos (Empiece desde el más reciente)	Fecha	Descripción del Evento				Fuente
		SIN REPORTE				Responsable OGRD - MD Yungar
Nivel de Peligro (cualitativo)	MUY ALTO	ALTO	MEDIO	BAJO		
		X				

MUNICIPALIDAD DISTRITAL DE YUNGAR
CARHUAZ - ANCASH

MUNICIPALIDAD DISTRITAL DE YUNGAR
CARHUAZ - ANCASH
C.P.C. Alejandro Gersuoma Canina Melisa
DNI: 4331752
JEFE MUNICIPAL

MUNICIPALIDAD DISTRITAL DE YUNGAR
CARHUAZ - ANCASH
Lic. Loli Guerrero Eber Wilmer
DNI: 70479630
JEFE DE DESARROLLO SOCIAL

MUNICIPALIDAD DISTRITAL DE YUNGAR
CARHUAZ - ANCASH
C.P.C. Víctor Manuel Torres Mallqui
DNI: 4331650 MAT N° 06-2273
ÁREA DE ABASTECIMIENTO

MUNICIPALIDAD DISTRITAL DE YUNGAR
CARHUAZ - ANCASH
Bianca Elizabeth Cerna Huerta
DNI: 46871731
JEFE DE RECURSOS HUMANOS

MUNICIPALIDAD DISTRITAL DE YUNGAR
CARHUAZ - ANCASH
Ing. Nilda Rocio Tapillo Curiña
C.P. 121641 DNI: 4331753
JEFE DEL DEPARTAMENTO DE DESARROLLO SOCIAL Y TURISMO

MUNICIPALIDAD DISTRITAL DE YUNGAR
CARHUAZ - ANCASH
C.P.C. Mario Efraim Suarez Sánchez
DNI: 316570 MAT 06-615
JEFE DE OFICINA DE PRESUPUESTO Y CONTABILIDAD

MUNICIPALIDAD DISTRITAL DE YUNGAR
CARHUAZ - ANCASH
C.P.C. Víctor Manuel Torres Mallqui
DNI: 4331650 MAT N° 06-2273
ÁREA DE ABASTECIMIENTO

Municipalidad Distrital de Yungar

Octubre del 2025


FICHA TECNICA QUE PROYECTO N° 002

Denominación: Reforestación mediante plantaciones forestales para la restauración de suelos y ecosistemas afectados por incendios Forestales en el sector de Zanja, del Distrito de Yungar, Provincia de Carhuaz, Departamento de Ancash

1.0 GENERALIDADES

1.1 Ubicación

1.1.1 Departamento	Ancash
1.1.2 Provincia	Carhuaz
1.1.3 Distrito	Yungar
1.1.4 Centro Poblado	Zanja



2.0 DE LA SITUACIÓN

2.1 Descripción

Los incendios forestales son provocados por la mayoría por los campesinos y pobladores para fines como el cambio de uso de suelo, la regeneración de pastos mediante la quema de rastrojos y la tala no controlada de árboles para combustible.

2.2 Fotografías



3.0 DE LA INTERVENCIÓN

3.1 Descripción

Realizar trabajos de reforestación de
plantones del tipo pinos, algarrobos, etc.
para la recuperación de 8.5 ha de cultivo
que se vio afectado por un incendio
forestal en el sector de Zanja

3.2 Objetivos

1. Lograr la siembra y recuperación de 8.5 Ha consumidas por incendios forestales en el sector de Zanja
2. Recuperar los espacios consumidos por los incendios forestales en el distrito de Yungar

3.3 Plazo de la ejecución

25 dias

3.4 Beneficiarios

Pobladores del anexo de Zanja

3.5 Inversión

5.000.00

3.6 Fuente de financiamiento

Recursos Propios del PP 0068

3.7 Observaciones

Ninguna

3.8 Prioridad

1

3.9 Funcionario responsable

Municipalidad Distrital de Yungay

3.10 Fecha

Octubre del 2025

 MUNICIPALIDAD DE YUNGUR
C.R.C. Mario Eloy Suarez Sanchez
DNI 31652704 MAT 06-615
Asesor Externo
Oficina PRASUBUP 119 Y Contabilidad

Página 110 de 128

MUNICIPALIDAD DISTRITAL DE YUNGAY
CABOAZ - INCA
[Firma]
Jordy Poma Norabuena León
DNI 70446575 Reg. Unic. De Coleg. N° 40095
TESORERO

MUNICIPALIDAD DISTRITAL DE YUNYAS
CARHUAZ - ANCASH

MUNICIPALIDAD DISTRITAL DE TUNGUR
CARHUAZ - ANCASH

 Lic. Loli Guerrero Eber Wilmer
DNI: 70479630
JEFE DE DESARROLLO SOCIAL

MUNICIPALIDAD DISTRITAL DE YUNGAY
CARACAS, ALCANTARA

Ramirez Quito
BO DE DESASTRES
CENEPRED/J
12866

 MUNICIPALIDAD DISTRICTAL DE YUNGAY
CARHUAZ - ANCASH



Blanca Elizabeth Cerna Huerta
DNI 46674731
096-826-811-0005

 MUNICIPALIDAD DISTRITAL DE YUNGUR
CARRUAZ / ANCASH

MUNICIPALIDAD DISTRICTAL DE YUNGAR
CARHUZ - ANCASH



Silvano Nazareno Ramirez Giraldo
DNI 429000910
ALCALDE


 MUNICIPALIDAD DISTRITAL DE YUNGUR
 CASHUAZ - ANCASH
 C.C. Reynaldo Perospona Yanina Melissa
 TEL. 70787827
 OFICINA MUNICIPAL

MUNICIPALIDAD DISTRITAL DE YUNGAY
CABUZA - INCA
[Signature]
Jordy Poma Norabuena León
DNI 70446575 Reg. Unic. De Coleg. N° 40095
TESORERO



MUNICIPALIDAD DISTRITAL DE YUNGAR
CARHUAZ - ANCASH

Bianca Elizabeth Cerna Huerta
DNI 46871731

PLAN DE PREVENCIÓN Y REDUCCIÓN DE RIESGOS DE DESASTRES DEL DISTRITO DE YÚNGAR 2025-2030

FICHA TECNICA QUE PROYECTO N° 003

Denominación: Construcción de Líneas Cortafuego a nivel de terreno natural para el control de la expansión de incendios forestales en el sector Pampa Corral, del distrito de Yungar, provincia de Carhuaz, departamento de Ancash.

1.0 GENERALIDADES

1.1 Ubicación

1.1.1 Departamento	Ancash
1.1.2 Provincia	Carhuaz
1.1.3 Distrito	Yungar
1.1.4 Centro Poblado	Pampa Corral



2.0 DE LA SITUACIÓN

2.1 Descripción

Los incendios forestales son provocados por la mayoría por los campesinos y pobladores para fines como el cambio de uso de suelo, la regeneración de pastos mediante la quema de rastrojos y la tala no controlada de árboles para combustible.

2.2 Fotografías



3.0 DE LA INTERVENCIÓN

3.1 Descripción

Realizar trabajos de construcción y habilitación de líneas cortafuego a nivel de terreno natural por una longitud de 2.0 km, por un ancho de 2 m, a una profundidad de 0.50 m, En el sector de Pampa Corral

3.2 Objetivos

1. Lograr la construcción y habilitación con herramientas manuales y mano de obra de línea cortafuego a nivel de terreno natural por una longitud de 2.0 km, por un ancho de 2 m, a una profundidad de 0.50
2. Lograr el control y evitar la propagación de incendios forestales que afecten a terrenos de cultivo, infraestructura pública de riego, etc.

3.3 Plazo de la ejecución

2 meses

3.4 Beneficiarios

Pobladores del anexo de Pampa Corral

3.5 Inversión

16,000.00

3.6 Fuente de financiamiento

Recursos Propios del PP 0068

3.7 Observaciones

Ninguna

3.8 Prioridad

1

3.9 Funcionario responsable

3.10 Fecha

MUNICIPALIDAD DISTRITAL DE YUNGAR
CARHUAZ - ANCASH

C. C. Loli Guerrero Eber Wilmer
DNI 45503610
JEFE DE DESARROLLO SOCIAL



MUNICIPALIDAD DISTRITAL DE YUNGAR
CARHUAZ - ANCASH

Silvino Nazario Ramirez Giraldo
DNI 42900910
ALCALDE



MUNICIPALIDAD DISTRITAL DE YUNGAR
CARHUAZ - ANCASH

C. C. Alejandra Jerospona Yanina Melisa
DNI 70737027
GERENTE MUNICIPAL



MUNICIPALIDAD DISTRITAL DE YUNGAR
CARHUAZ - ANCASH

Jordy Roldán Medina León
DNI 70548575 Reg. Unif. De Coleg. N° 40095
TESORERO

Página 111 de 128

MUNICIPALIDAD DISTRITAL DE YUNGAR
CARHUAZ - ANCASH

MUNICIPALIDAD DISTRITAL DE YUNGAR
CARHUAZ - ANCASH

Lic. Loli Guerrero Eber Wilmer
DNI 45503610
JEFE DE DESARROLLO SOCIAL

MUNICIPALIDAD DISTRITAL DE YUNGAR
CARHUAZ - ANCASH

C. C. Loli Guerrero Eber Wilmer
DNI 45503610
JEFE DE DESARROLLO SOCIAL

Ing. Maximiliano E. Ramirez Quito
EVALUADOR DEL RIESGO DE DESASTRES
REG. N° 147-2020-CEPREDAJ
CIP N° 212868

MUNICIPALIDAD DISTRITAL DE YUNGAR
CARHUAZ - ANCASH

C. C. Mario Eloy Suarez Sanchez
DNI 31552704 MAT 06-615
externo
Oficina Presidencia y Contabilidad



PLAN DE PREVENCIÓN Y REDUCCIÓN DE RIESGOS DE DESASTRES DEL DISTRITO DE YÚNGAR 2025-2030

Municipalidad Distrital de Yungar

Octubre del 2025

FICHA TECNICA QUE PROYECTO N° 004

Denominación: Construcción de Líneas Cortafuego a nivel de terreno natural para el control de la expansión de incendios forestales en el sector Santa Rosa, del distrito de Yungar, provincia de Carhuaz, departamento de Ancash

1.0 GENERALIDADES

1.1 Ubicación

1.1.1 Departamento	Ancash
1.1.2 Provincia	Carhuaz
1.1.3 Distrito	Yungar
1.1.4 Centro Poblado	Santa Rosa



2.0 DE LA SITUACIÓN

2.1 Descripción

Los incendios forestales son provocados por la mayoría por los campesinos y pobladores para fines como el cambio de uso de suelo, la regeneración de pastos mediante la quema de rastrojos y la tala no controlada de árboles para combustible.

2.2 Fotografías



3.0 DE LA INTERVENCIÓN

3.1 Descripción

Realizar trabajos de construcción y habilitación de líneas cortafuego a nivel de terreno natural por una longitud de 1.5 km, por un ancho de 2 m, a una profundidad de 0.50 m, En el sector de Zanja

3.2 Objetivos

1. Lograr la construcción y habilitación con herramientas manuales y a mano de obra de línea cortafuego a nivel de terreno natural por una longitud de 1.5 km, por un ancho de 2 m, a una profundidad de 0.50 m.
2. Lograr el control y evitar la propagación de incendios forestales que afecten a terrenos de cultivo, infraestructura pública de riego, etc.

3.3 Plazo de la ejecución

2 meses

3.4 Beneficiarios

Pobladores del CP Santa Rosa

3.5 Inversión

14,500.00

3.6 Fuente de financiamiento

Recursos Propios del PP 0068

3.7 Observaciones

Ninguna

3.8 Prioridad

1

3.9 Funcionario responsable

3.10 Fecha

MUNICIPALIDAD DISTRITAL DE YUNGAR
CARHUAZ - ANCASH
L. C. P. Roberto Yajima Carhuaz
DNI 7115641
JEFE DE DESARROLLO SOCIAL Y TURISMO

MUNICIPALIDAD DISTRITAL DE YUNGAR
CARHUAZ - ANCASH
L. C. Loli Guerrero Eber Wilmer
DNI 70479630
JEFE DE DESARROLLO SOCIAL

MUNICIPALIDAD DISTRITAL DE YUNGAR
CARHUAZ - ANCASH
L. C. Víctor Manuel Torres Mallqui
DNI 4337880
ALCALDE

MUNICIPALIDAD DISTRITAL DE YUNGAR
CARHUAZ - ANCASH
L. C. Víctor Manuel Torres Mallqui
DNI 4337880
ALCALDE

MUNICIPALIDAD DISTRITAL DE YUNGAR
CARHUAZ - ANCASH
L. C. Víctor Manuel Torres Mallqui
DNI 4337880
ALCALDE

MUNICIPALIDAD DISTRITAL DE YUNGAR
CARHUAZ - ANCASH
L. C. P. Roberto Yajima Carhuaz
DNI 7115641
JEFE DE DESARROLLO SOCIAL Y TURISMO

MUNICIPALIDAD DISTRITAL DE YUNGAR
CARHUAZ - ANCASH
L. C. P. Roberto Yajima Carhuaz
DNI 7115641
JEFE DE DESARROLLO SOCIAL Y TURISMO

MUNICIPALIDAD DISTRITAL DE YUNGAR
CARHUAZ - ANCASH
L. C. P. Roberto Yajima Carhuaz
DNI 7115641
JEFE DE DESARROLLO SOCIAL Y TURISMO



PLAN DE PREVENCIÓN Y REDUCCIÓN DE RIESGOS DE DESASTRES DEL DISTRITO DE YUNGAR 2025-2030

Municipalidad Distrital de Yungar

Octubre del 2025

MUNICIPALIDAD DISTRITAL DE YUNGAR
CARHUAZ - ANCASH
Bianca Roldán Cerna Huerta
DNI: 46871731
JEFE DE RECURSOS HUMANOS

15

FICHA TECNICA QUE PROYECTO N° 005

Denominación: Construcción de Líneas Cortafuego a nivel de terreno natural para el control de la expansión de incendios forestales en el sector Trigopampa, del distrito de Yungar, provincia de Carhuaz, departamento de Ancash.

1.0 GENERALIDADES

1.1 Ubicación

1.1.1 Departamento	Ancash
1.1.2 Provincia	Carhuaz
1.1.3 Distrito	Yungar
1.1.4 Centro Poblado	Trigopampa



2.0 DE LA SITUACIÓN

2.1 Descripción

Los incendios forestales son provocados por la mayoría por los campesinos y pobladores para fines como el cambio de uso de suelo, la regeneración de pastos mediante la quema de rastrojos y la tala no controlada de árboles para combustible.

2.2 Fotografías



3.0 DE LA INTERVENCIÓN

3.1 Descripción

Realizar trabajos de construcción y habilitación de líneas cortafuego a nivel de terreno natural por una longitud de 1.2 km, por un ancho de 2 m, a una profundidad de 0.50 m, En el sector de Trigopampa

3.2 Objetivos

1. Lograr la construcción y habilitación con herramientas manuales y mano de obra de línea cortafuego a nivel de terreno natural por una longitud de 1.2 km, por un ancho de 2 m, a una profundidad de 0.50 m.
2. Lograr el control y evitar la propagación de incendios forestales que afecten a terrenos de cultivo, infraestructura pública de riego, etc.

3.3 Plazo de la ejecución

1.5 meses

3.4 Beneficiarios

Pobladores del anexo de Trigopampa

3.5 Inversión

12,000.00

3.6 Fuente de financiamiento

Recursos Propios del PP 0068

3.7 Observaciones

Ninguna

3.8 Prioridad

1

3.9 Funcionario responsable

3.10 Fecha

MUNICIPALIDAD DISTRITAL DE YUNGAR
CARHUAZ - ANCASH
Ing. Víctor Roldán Cerna Huerta
DNI: 46871731
JEFE DE RECURSOS HUMANOS

MUNICIPALIDAD DISTRITAL DE YUNGAR
CARHUAZ - ANCASH
Lic. Loli Guerrero Eber Wilmer
DNI: 70470630
JEFE DE DESARROLLO SOCIAL

MUNICIPALIDAD DISTRITAL DE YUNGAR
CARHUAZ - ANCASH
C.P.C. Vicenta Filomena Torres Vilquiri
DNI: 43321560 MAT N° de 2023
ÁREA DE DESARROLLO SOCIAL

Remírez Quito
DE DESASTRES
EMPREDI
N° 212868

MUNICIPALIDAD DISTRITAL DE YUNGAR
CARHUAZ - ANCASH
C.P.C. María Elena León
DNI: 43345578 RES. J. N° 40095
TESORERO

MUNICIPALIDAD DISTRITAL DE YUNGAR
CARHUAZ - ANCASH
C.P.C. Loli Giraldo Neyer I
DNI: 45503610
JEFE DE DESARROLLO SOCIAL

MUNICIPALIDAD DISTRITAL DE YUNGAR
CARHUAZ - ANCASH
Silvino Nazario Ramirez Giraldo
DNI: 43900910
ALCALDE

MUNICIPALIDAD DISTRITAL DE YUNGAR
CARHUAZ - ANCASH
C.P.C. Alvaro Ochoa Poma Yanica Meliso
DNI: 70737627
GERENTE MUNICIPAL

MUNICIPALIDAD DISTRITAL DE YUNGAR
CARHUAZ - ANCASH
C.P.C. Mario Eloy Suarez Sánchez
DNI: 31652704 MAT 06-615
Asesor Externo
Oficina Presupuesto Y Contabilidad



PLAN DE PREVENCIÓN Y REDUCCIÓN DE RIESGOS DE DESASTRES DEL DISTRITO DE YÚNGAR 2025-2030

Municipalidad Distrital de Yungar

Octubre del 2025

MUNICIPALIDAD DISTRITAL DE YUNGAR
CARHUAZ - ANCASH
Blanca Elizabeth Cerna Huerta
JEFE DE RECURSOS HUMANOS

MUNICIPALIDAD DISTRITAL DE YUNGAR
CARHUAZ - ANCASH

MUNICIPALIDAD DISTRITAL DE YUNGAR
CARHUAZ - ANCASH
Jefe de Desarrollo Social y Urbano

FICHA TECNICA QUE PROYECTO N° 006

Denominación: Construcción de Líneas Cortafuego a nivel de terreno natural para el control de la expansión de incendios forestales en el sector Poyor 2, del distrito de Yungar, provincia de Carhuaz, departamento de Ancash.

1.0 GENERALIDADES

1.1 Ubicación

1.1.1 Departamento Ancash

1.1.2 Provincia Carhuaz

1.1.3 Distrito Yungar

1.1.4 Centro Poblado Poyor 2



MUNICIPALIDAD DISTRITAL DE YUNGAR
CARHUAZ - ANCASH

Lic. Loli Guerrero Eber Wilmer
DNI 70479600
JEFE DE DESARROLLO SOCIAL

2.0 DE LA SITUACIÓN

2.1 Descripción

Los incendios forestales son provocados por la mayoría por los campesinos y pobladores para fines como el cambio de uso de suelo, la regeneración de pastos mediante la quema de rastrojos y la tala no controlada de árboles para combustible.

2.2 Fotografías



MUNICIPALIDAD DISTRITAL DE YUNGAR
CARHUAZ - ANCASH

C.P.C. Vilobino Torres Maliqui
DNI 43321960 MAT N° 06-2075
AREA DE ABASTECIMIENTO

3.0 DE LA INTERVENCIÓN

3.1 Descripción

Realizar trabajos de construcción y habilitación de líneas cortafuego a nivel de terreno natural por una longitud de 1.9 km, por un ancho de 2 m, a una profundidad de 0.50 m, En el sector de Poyor 2

3.2 Objetivos

1. Lograr la construcción y habilitación con herramientas manuales y mano de obra de línea cortafuego a nivel de terreno natural por una longitud de 1.9 km, por un ancho de 2 m, a una profundidad de 0.50 m.
2. Lograr el control y evitar la propagación de incendios forestales que afecten a terrenos de cultivo, infraestructura pública de riego, etc.

Ing. Maximiliano A. Ramirez Quito
EVALUADOR DEL RIESGO DE DESASTRES
N° 047-2008-CE-NEPRE/DJ
CIP N° 212886

3.3 Plazo de la ejecución

2 meses

3.4 Beneficiarios

Pobladores del anexo de Poyor 2

3.5 Inversión

15,000.00

3.6 Fuente de financiamiento

Recursos Propios del PP 0068

3.7 Observaciones

Ninguna

3.8 Prioridad

1

3.9 Funcionario responsable

3.10 Fecha

hufil

MUNICIPALIDAD DISTRITAL DE YUNGAR
CARHUAZ - ANCASH
Ing. Loli Guerrero Eber Wilmer
DNI 70479600
JEFE DE DESARROLLO SOCIAL

MUNICIPALIDAD DISTRITAL DE YUNGAR
CARHUAZ - ANCASH
Silvino Nazario Ramirez Giraldo
DNI 42900910
ALCALDE

MUNICIPALIDAD DISTRITAL DE YUNGAR
CARHUAZ - ANCASH
C.P.C. Alejandro Orosoma Yanina Melisa
DNI 70721827
GERENTE MUNICIPAL

Página 114 de 128

MUNICIPALIDAD DISTRITAL DE YUNGAR
CARHUAZ - ANCASH
C.P.C. Mario Elías Sánchez
DNI 31652704 MAT 06-615
Asesor Externo
Oficina Presupuesto y Contabilidad



PLAN DE PREVENCIÓN Y REDUCCIÓN DE RIESGOS DE DESASTRES DEL DISTRITO DE YUNGAR 2025-2030

Municipalidad Distrital de Yungar

Octubre del 2025

FICHA TECNICA QUE PROYECTO N° 007

Denominación: Construcción de Líneas Cortafuego a nivel de terreno natural para el control de la expansión de incendios forestales en el sector Atash, del distrito de Yungar, provincia de Carhuaz, departamento de Ancash.

1.0 GENERALIDADES


1.1 Ubicación

1.1.1 Departamento Ancash

1.1.2 Provincia Carhuaz

1.1.3 Distrito Yungar

1.1.4 Centro Poblado San Pedro de Atash



2.0 DE LA SITUACIÓN

2.1 Descripción

El sector se caracteriza por un paisaje de colina con laderas inclinadas cubiertas en su mayoría de matorral y pastos naturales, lo que proporciona abundante material combustible seco. Asimismo, se observa una interfaz con presencia de caminos y actividades agrícolas.

2.2 Fotografías



3.0 DE LA INTERVENCIÓN

3.1 Descripción

Realizar trabajos de construcción y habilitación de líneas cortafuego a nivel de terreno natural por una longitud de 1 km, por un ancho de 2 m, a una profundidad de 0.50 m, En el sector de Atash

3.2 Objetivos

1. Lograr la construcción y habilitación con herramientas manuales y mano de obra de línea cortafuego a nivel de terreno natural por una longitud de 1 km, por un ancho de 2 m, a una profundidad de 0.50
2. Lograr el control y evitar la propagación de incendios forestales que afecten a terrenos de cultivo, infraestructura pública de riego, etc.

3.3 Plazo de la ejecución

2 meses

3.4 Beneficiarios

Pobladores del Atash

3.5 Inversión

15,000.00

3.6 Fuente de financiamiento

Recursos Propios del PP 0068

3.7 Observaciones

Ninguna

3.8 Prioridad

1

MUNICIPALIDAD DISTRICTAL DE YUNGAR
CARHUAZ - ANCASH
Ing. Roberto Pineda León
DNI: 70479690
JEFE DE DESARROLLO SOCIAL

MUNICIPALIDAD DISTRICTAL DE YUNGAR
CARHUAZ - ANCASH
Lic. Loli Guerrero Eber Wilmer
DNI: 70479690
JEFE DE DESARROLLO SOCIAL

MUNICIPALIDAD DISTRICTAL DE YUNGAR
CARHUAZ - ANCASH
C.P.C. Vilma Vilma Torres Molliqui
DNI: 43321960
AREA DE AGENTES

ING. Mario Eloy Suarez Sánchez
EVALUADOR DE RIESGOS DE DESASTRES
R.J. N° 041-2020-UNEPREDIJ
DNI: 46871731

MUNICIPALIDAD DISTRICTAL DE YUNGAR
CARHUAZ - ANCASH
Ing. Efraim Pineda León
DNI: 70479690
JEFE DE DESARROLLO SOCIAL

Bianca Elizabeth Cerna Huerta
DNI: 46871731
JEFE DE RECURSOS HUMANOS

Página 115 de 128

MUNICIPALIDAD DISTRICTAL DE YUNGAR
CARHUAZ - ANCASH
Silvino Noé Ramírez Giraldo
DNI: 42900910
ALCALDE

MUNICIPALIDAD DISTRICTAL DE YUNGAR
CARHUAZ - ANCASH
C.P.C. Alejandro Orosio Tamayo
DNI: 70479690
JEFE DE DESARROLLO SOCIAL

MUNICIPALIDAD DISTRICTAL DE YUNGAR
CARHUAZ - ANCASH
C.P.C. Mario Eloy Suarez Sánchez
DNI: 31652704
Asesor Externo
Oficina Presupuesto y Contabilidad

MUNICIPALIDAD DISTRICTAL DE YUNGAR
CARHUAZ - ANCASH
C.P.C. Loli Guerrero Eber Wilmer
DNI: 45503610
JEFE DE DESARROLLO ECONOMICO



PLAN DE PREVENCIÓN Y REDUCCIÓN DE RIESGOS DE DESASTRES DEL DISTRITO DE YÚNGAR 2025-2030

3.9 Funcionario responsable	3.10 Fecha
Municipalidad Distrital de Yungar	Octubre del 2025

ANEXO N° 5

REGISTROS FOTOGRAFICOS DE LAS ACTIVIDADES PARA LA ELABORACION DEL PPRD Y ASISTENCIAS TECNICAS IMPARTIDAS POR CENEPRED



Reunión del Equipo Técnico del PPRD Yungar ante Incendios Forestales 2025 - 2030 –
Cronograma de Trabajo.



Inspección e identificación de zonas críticas ante Incendios Forestales.

MUNICIPALIDAD DISTRITAL DE YUNGAR
CARHUAZ - ANCASH
C.P.C. Loli Guerrero Eber Wilmer
DNI: 45503610
JEFE DE DESARROLLO ECONOMICO

MUNICIPALIDAD DISTRITAL DE YUNGAR
CARHUAZ - ANCASH
C.P.C. Loli Guerrero Eber Wilmer
DNI: 70479630
JEFE DE DESARROLLO SOCIAL

Ing. Maximiliano A. Ramirez Quito
EVALUADOR DEL RIESGO DE DESASTRES
BO N° 047-2020-CENEPRED
CIP N° 212868

Página 116 de 128

MUNICIPALIDAD DISTRITAL DE YUNGAR
CARHUAZ - ANCASH
C.P.C. Alejandro Orospondi Yanina Melissa
DNI: 70787827
GERENTE MUNICIPAL

MUNICIPALIDAD DISTRITAL DE YUNGAR
CARHUAZ - ANCASH
Diana Elizabeth Cerna Huerta
DNI: 46871731
JEFE DE RECURSOS HUMANOS

MUNICIPALIDAD DISTRITAL DE YUNGAR
CARHUAZ - ANCASH
Ing. Nelly Patricia Caceres
DNI: 45503610
JEFE DE DESARROLLO SOCIAL

MUNICIPALIDAD DISTRITAL DE YUNGAR
CARHUAZ - ANCASH
C.P.C. Mario Nolasco Sanchez
DNI: 31652864
JEFE DE PRESUPUESTO Y CONTABILIDAD

MUNICIPALIDAD DISTRITAL DE YUNGAR
CARHUAZ - ANCASH
C.P.C. Vicente Prohman Torres Mallqui
DNI: 43321950
AREA DE ABASTECIMIENTO

MUNICIPALIDAD DISTRITAL DE YUNGAR
CARHUAZ - ANCASH
C.P.C. Nelly Nofra Elena Deza
DNI: 4548575
TESORERO

MUNICIPALIDAD DISTRITAL DE YUNGAR
CARHUAZ - ANCASH
Silvino Nazario Ramirez Giraldo
DNI: 42900910
ALCALDE



PLAN DE PREVENCIÓN Y REDUCCIÓN DE RIESGOS DE DESASTRES DEL DISTRITO DE YÚNGAR 2025-2030

REGISTRO DE ASISTENCIAS TÉCNICAS IMPARTIDAS POR EL CENEPRED PARA LA ELABORACIÓN DEL PPRD

GOOG 1.2%

Autoguardado

Inicio Insertar

Audio Video Participantes Chat Compartir Pausar Borrar Anotar Control de diapositivas Mostrar reunión Mas

Esta compartiendo la pantalla Esta utilizando el teclado integrado

Tabla N° 29 Instrumentos de Gestión Institucional del Distrito de Yungar

Instrumentos de Gestión	Cuenta con este Instrumento		Inchaya la GRD	
	SI	NO	SI	NO
INSTRUMENTOS DE GESTIÓN INSTITUCIONAL				
Plan Estratégico Institucional - PEI (2020)	X			X
Plan Operativo Institucional - POI		X		X
Reglamento de Organización y Funciones - ROF (2019)	X		X	
Cuadro de Asignación Personal - CAP		X		X
Texto Único de Procedimientos Administrativos - TUPA	X		X	
INSTRUMENTOS DE PLANIFICACIÓN ESTRATÉGICA				
Plan de Desarrollo Local Concertado - PDLC		X		X
INSTRUMENTO DE ORDENAMIENTO TERRITORIAL				
Plan de Desarrollo Urbano Rural - PDU		X		X
Zonificación económica Ecológica - ZEE		X		X

Elaborado: Equipo Técnico - MDY, 2025

MUNICIPALIDAD DISTRITAL DE YUNGAR
CARHUAZ - ANCASH

Ing. Maximiliano R. Ramirez Quito
EVALUADOR DEL RIESGO DE DESASTRES
CIP Nº 047-2560-CENEPREDJ
CIP Nº 212868

MUNICIPALIDAD DISTRITAL DE YUNGAR
CARHUAZ - ANCASH

C.P.C. Vicente Alvarado Torres Mallqui
DNI 43321368 MATI Nº 06-2273
AREA DE ABASTECIMIENTO

Autoguardado

Inicio Insertar

Audio Video Participantes Chat Compartir Pausar Borrar Anotar Control de diapositivas Mostrar reunión Mas

Esta compartiendo la pantalla Esta utilizando el teclado integrado

2.1.2.2. Análisis de Recursos Logísticos

La Municipalidad Distrital de Yungar cuenta con los vehículos que se enumeran en la tabla N° 35, así como los instrumentos que ayudan y soportan las actividades de su competencia.

Tabla N° 34 Relación de vehículos de la Municipalidad Distrital de Yungar

N°	EQUIPO	MODELO	CANT.	PLACA	OPERATIVO (O) INOOPERATIVO (I)
1	AUTO TOYOTA	YARIS	1	F4W-073	O
2	CAMIONETA TOYOTA	HILUX 4X4	1	AJL-846	O
3	VOLQUETE	IVECO TRAKKER	1	XE-2299	O
4	CARGADOR FRONTAL	CAT 950-H	1	950-H	O
5	CAMION	MITSUBISHI FUSO	1	H2F-850	O
6	MOTO	W2	1	1798	O

Fuente: Municipalidad Distrital de Yungar, 2025

Elaborado por el ET-PPRD-MDA

2.1.2.3. Análisis de Recursos Financieros

El Programa Presupuestal 0068: Reducción de la Vulnerabilidad y Atención de Emergencias por Desastres, tiene como problema identificado a la población y sus medios de vida vulnerables ante impacto de amenazas con secuelas de desastre, por lo que su población objetivo es la población expuesta a la acción de peligros o amenazas de intensidad muy elevada como son Fenómeno El Niño, los

MUNICIPALIDAD DISTRITAL DE YUNGAR
CARHUAZ - ANCASH

Lic. Loli Guerrero Eber Wilmer
DNI: 70479630
JEFE DE DESARROLLO SOCIAL

MUNICIPALIDAD DISTRITAL DE YUNGAR
CARHUAZ - ANCASH

Ing. Maximiliano R. Ramirez Quito
EVALUADOR DEL RIESGO DE DESASTRES
CIP Nº 047-2560-CENEPREDJ
CIP Nº 212868

MUNICIPALIDAD DISTRITAL DE YUNGAR
CARHUAZ - ANCASH

C.P.C. María Elor Suarez Sánchez
DNI 4368704 MATI Nº 06-615
Oficina Ejecutiva de Planeación y Desarrollo Económico

MUNICIPALIDAD DISTRITAL DE YUNGAR
CARHUAZ - ANCASH

C.P.C. Alejandra Teresa Yarina Melisa
DNI 4368704 MATI Nº 06-615
GERENTE MUNICIPAL

MUNICIPALIDAD DISTRITAL DE YUNGAR
CARHUAZ - ANCASH

Silvino Nazario Ramirez Giraldo
DNI 42900910
ALCALDE

MUNICIPALIDAD DISTRITAL DE YUNGAR
CARHUAZ - ANCASH

Lic. Loli Guerrero Eber Wilmer
DNI: 70479630
JEFE DE DESARROLLO SOCIAL

MUNICIPALIDAD DISTRITAL DE YUNGAR
CARHUAZ - ANCASH

Jordy Paila Maza Leon
DNI 7059575 RUC Unid. De Coleg. Nº 40095
TESORERO

MUNICIPALIDAD DISTRITAL DE YUNGAR
CARHUAZ - ANCASH

C.P.C. María Elor Suarez Sánchez
DNI 4368704 MATI Nº 06-615
Oficina Ejecutiva de Planeación y Desarrollo Económico

PROGRAMACIÓN

Inicio Insertar Disposición de Texto Referencias Envío de Correos Herramientas de Presentación Herramientas de Diagrama y Gráficos Herramientas de Tablas Herramientas de Formato Herramientas de Referencia Herramientas de Desarrollo Herramientas de Programación Herramientas de Seguridad Herramientas de Accesibilidad Herramientas de Idioma Herramientas de Otros

Archivo Inicio Insertar Disposición de Texto Referencias Envío de Correos Herramientas de Presentación Herramientas de Diagrama y Gráficos Herramientas de Tablas Herramientas de Formato Herramientas de Referencia Herramientas de Desarrollo Herramientas de Programación Herramientas de Seguridad Herramientas de Accesibilidad Herramientas de Idioma Herramientas de Otros

Inicio Insertar Disposición de Texto Referencias Envío de Correos Herramientas de Presentación Herramientas de Diagrama y Gráficos Herramientas de Tablas Herramientas de Formato Herramientas de Referencia Herramientas de Desarrollo Herramientas de Programación Herramientas de Seguridad Herramientas de Accesibilidad Herramientas de Idioma Herramientas de Otros

A	B	C	D	E	F	G	H	I	J	K	L	M	N	O
	información.													
E.1.3	Establecer convenio institucional con el CEMEPRED para el desarrollo de EVAR e intercambio de información.	Convenio Firmado	Nº Evar Aprobado	1				2.500.00					2.500.00	PP 008 Vulnerabilidad Emergencia
E.1.4	Establecer convenios institucionales con la UNASAM y otras universidades regionales y nacionales para la elaboración de EVARS diagnósticos del territorio e intercambio de información.	Convenio Firmado	Nº Evar Aprobado	1				2.500.00					2.500.00	PP 008 Vulnerabilidad Emergencia
E.1.5	Desarrollar estudios de Evaluación del Riesgo de Desastres (EVAR) en los centros poblados de Huellap ante el peligro deslizamiento.	Informe Técnico	Nº Evar Aprobado	1				20.000.00					20.000.00	PP 008 Vulnerabilidad Emergencia
E.1.6	Elaboración de una Evaluación de Riesgo por inundación fluvial en la quebrada Chupa (Ure).	Informe Técnico	Nº Evar Aprobado	1				20.000.00					20.000.00	PP 008 Vulnerabilidad Emergencia
E.1.7	Elaboración de una Evaluación de Riesgo por inundación en el sector de San Juan.	Informe Técnico	Nº Evar Aprobado	1				20.000.00					20.000.00	PP 008 Vulnerabilidad Emergencia
E.1.8	Elaborar un diagnóstico de la vulnerabilidad ante erosión de laderas en las localidades de Carhuaz - Ataguaro (factor desencadenante).	Informe Técnico	Nº Informe de Vulnerabilidad	1							20.000.00		20.000.00	PP 008 Reducción de la Vulnerabilidad y Atención de Emergencias por Desastres
O.E.02	Objetivo Específico 02: Prevenir y reducir riesgos de la población y sus medios de vida con enfoque territorial en el distrito de Ataguaró.													
E.02.01	Construcción de zonas de coronación y canales de drenaje pluvial en la vía vecinal Carhuaz - Ataguaro para el control de erosión.	Ficha Técnica	Nº Actividad implementada	1				80.000.00					80.000.00	PP 008 FORDES - GORE ANASHREA DE AB

Hoja1

Accesibilidad: no es necesario revisarla

Proyecto: 1433.00001 Proyecto: 8 Fecha: 4/2021

2PC

ESP ES 28/10/2021

MUNICIPALIDAD DISTRITAL DE YUNGAY
CARHUAYAN - ANCASH

Bianca Elizabeth Cerna Huerta
DNI 46871731
JEFE DE RECURSOS HUMANOS

ALIDAD DISTRITAL DE YUNGAR
CARHUAZ - ANCASH

C.P.C. Vicente Balboa Torres Mallqui
DNI 43321960 MAT N° 06-2273
E.C. AGRESTECUENTO

FICHA TÉCNICA DE PROYECTO N° 01

Denominación FORESTACION CON PLATONES DE ESPECIES NATIVAS, EN EL SECTOR XXXXXXX DEL DISTRITO DE YUMGAR, PROVINCIA DE REGION ANCASH

1.0 GENERALIDADES

1.1 Ubicación

1.1.1 Departamento Ancash

1.1.2 Provincia Carhuaz

1.1.3 Distrito Ataquero

1.1.4 Sector Huellap

1.1.5 Coordenadas UTM

Este	253904
Norte	8804568
Zona	18 L

1.1.6 Croquis de ubicación

2.0 DE LA SITUACIÓN

2.1 Descripción del Peligro

han observado grietas por expansión de suelos las viviendas de la parte baja del caserío de Puquio donde también se ha identificado el peligro que representa la reptación y tubificación de suelos para estar uniendo que han sido

2.2 Fotografía de la situación actual

Hoja 1

Ing. Maximiliano E. Ramirez Quito
EVALUADOR DEL RIESGO DE DESASTRES
R.J. Nº 047-2014-MINREDAJ
CIP Nº 212866

Tratamiento de datos

Inicio Insertar Disposición de...
Búsqueda de imágenes y videos Participantes Chat Compartir Pausar Diseño Anotar Control de dispositivos Mostrar reunión Más

Esta compartiendo la pantalla

Dejar de compartir pantalla

Compartir

Búsqueda de imágenes y videos

Compartir

Harold Silvestre

M.Ramirez

Marlene Mendoza

4550-610

Maximiliano E. Ramirez Quito

23°C Mayor: nublado

ESP ES 28/10/2020 15:59

Ing. Maximiliano E. Ramirez Quito
EVALUADOR DEL RIESGO DE DESASTRES
R.J. N° 047-2004-LE-INEPRED/J
CIP N° 212866

MUNICIPIO DE YUNGAS
CANTON YUNGAS

Ing. Cesar Roberto Trujillo Carrera
C.P.: 1010947 Cel.: 43537583
JEFES DE DESARROLLO URBANO RURAL Y OBRAS



MUNICIPALIDAD DISTRITAL DE YUNGAY
CARHUAZ - ANCASH

JEFE DE DES. POL. ECONÓMICA


 MUNICIPALIDAD DISTRICTAL DE ANCASH
 CARANAZA, ANCASH
 C.R.C. Alejandro Ocospoma Yanina Melisa
 D.N.I. 787827
 GERENTE MUNICIPAL

MUNICIPALIDAD DISTRITAL DE YUNGAY
CARHUAZ - ANCASH

 Lic. Loli Guerrero Eber Wilmer
DNI. 70479630
JEFE DE DESARROLLO SOCIAL

MUNICIPALIDAD DISTRITAL DE YUNGAY
CARHUAZ - ANCASH

[Firma]

Silvino Nazario Ramirez Giraldo
DNI 42900910
ALCALDE

MUNICIPALIDAD DISTRITAL DE YUNGAY
CARILLAS - YUNGAY
Jorge Luis Rodríguez León
DNI 70548575 Reg. Únic. de Coleg. N° 40095
TESORERO

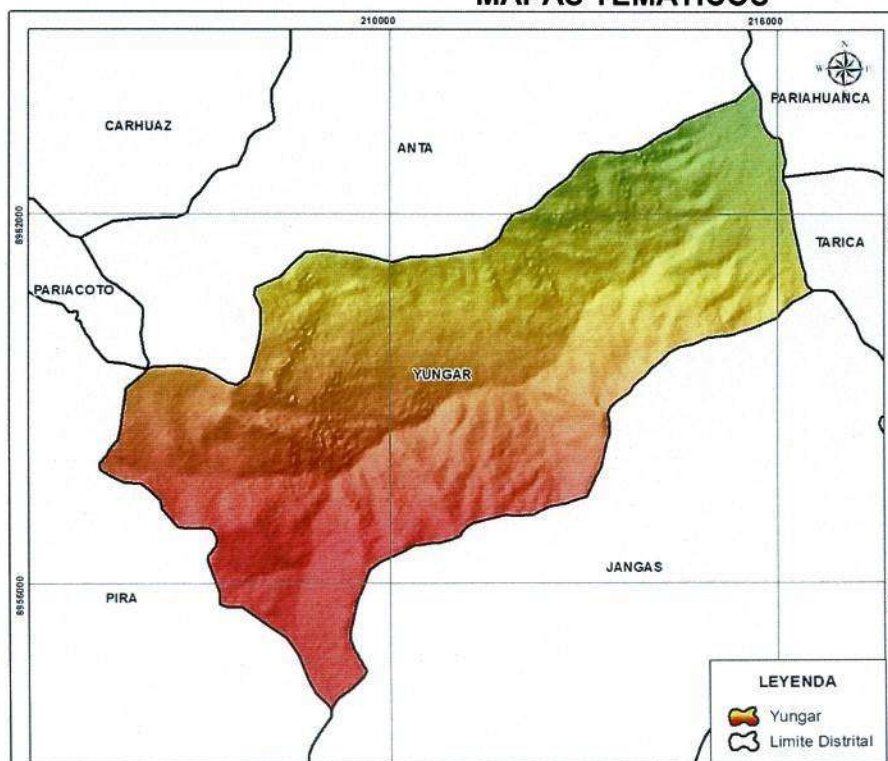
Página 119 de 128


 MUNICIPALIDAD DISTRITAL DE YUNGAY
 CASHUAZ - ANCASH
 C.P.C. Mario Iván Suárez Sánchez
 DNI 3452704 MAT 06-615
 Asesor de Tercero
 Oficina Presupuestal y Contabilidad



PLAN DE PREVENCIÓN Y REDUCCIÓN DE RIESGOS DE DESASTRES DEL DISTRITO DE YUNGAR 2025-2030

ANEXO N° 6 MAPAS TEMATICOS



MUNICIPALIDAD DISTRITAL DE YUNGAR
PLAN DE PREVENCIÓN Y REDUCCIÓN DE RIESGOS DE DESASTRES

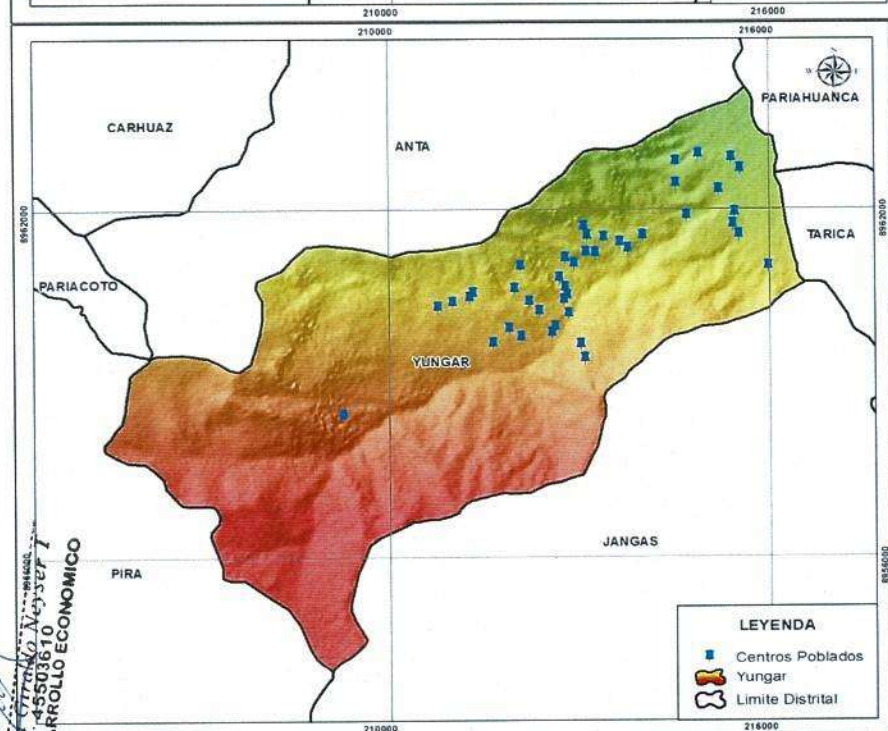
TÍTULO:
MAPA DE UBICACIÓN DEL DISTRITO DE YUNGAR

ELABORADO POR:
EQUIPO TÉCNICO

FECHA:
MAYO 2024

ESCALA:
1:60,000

PÁGINA:
185



MUNICIPALIDAD DISTRITAL DE YUNGAR
PLAN DE PREVENCIÓN Y REDUCCIÓN DE RIESGOS DE DESASTRES

TÍTULO:
CENTROS POBLADOS DEL DISTRITO DE YUNGAR

ELABORADO POR:
EQUIPO TÉCNICO

FECHA:
MAYO 2024

ESCALA:
1:60,000

PÁGINA:
185

MUNICIPALIDAD DISTRITAL DE YUNGAR
CARHUAZ - ANCASH

C.P.C. *[Signature]*
DNI: 435503610
JEFE DE DESARROLLO ECONOMICO

C.P.C. Alejandro Orospony Yanina Melisa
DNI: 70787827
GERENTE MUNICIPAL

MUNICIPALIDAD DISTRITAL DE YUNGAR
CARHUAZ - ANCASH

[Signature]
Silvino Nazario Ramirez Giraldo
DNI: 42900910
ALCALDE

MUNICIPALIDAD DISTRITAL DE YUNGAR
CARHUAZ - ANCASH

[Signature]
Jordy Páez Galarza León
DNI: 705487
TESORERO

Ing. Maximiliano E. Ramirez Quito
EVALUADOR DEL RIESGO DE DESASTRES
R.J. N° 047-2020-CEPREDEJ
CIP N° 212866

MUNICIPALIDAD DISTRITAL DE YUNGAR
CARHUAZ - ANCASH

[Signature]
Bianca Elizabeth Mora Huerta
DNI: 4681731
JEFE DE RECURSOS HUMANOS

MUNICIPALIDAD DISTRITAL DE YUNGAR
CARHUAZ - ANCASH

[Signature]
Vicente Filomeno Torres Mallqui
DNI: 43321940 MAT N° 06-2273
AREA DE ABASTECIMIENTO

MUNICIPALIDAD DISTRITAL DE YUNGAR
CARHUAZ - ANCASH

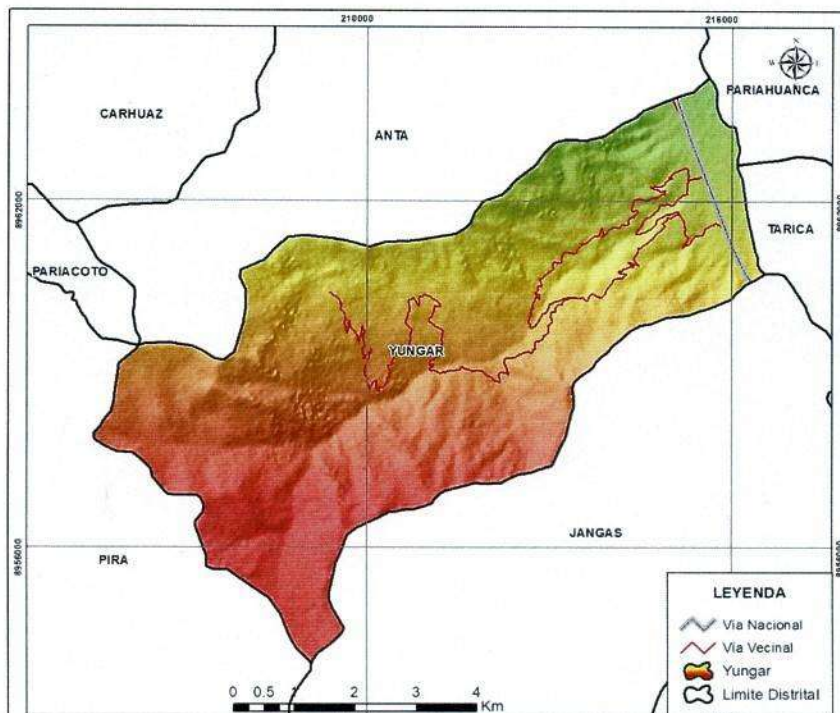
[Signature]
Lic. Loli Guerrero Eber Wilmer
DNI: 70479630
JEFE DE DESARROLLO SOCIAL

MUNICIPALIDAD DISTRITAL DE YUNGAR
CARHUAZ - ANCASH

[Signature]
C.P.C. Mario Eloy Suarez Sanchez
DNI: 31632704 MAT 06-615
Oficina Presupuesto y Contabilidad



PLAN DE PREVENCIÓN Y REDUCCIÓN DE RIESGOS DE DESASTRES DEL DISTRITO DE YUNGAR 2025-2030



MUNICIPALIDAD DISTRITAL DE YUNGAR
CARHUAZ - ANCASH

PLAN DE PREVENCIÓN Y REDUCCIÓN DE RIESGOS DE DESASTRES

TÍTULO: RED VIAL DEL DISTRITO DE YUNGAR

ELABORADO POR: EQUIPO TÉCNICO

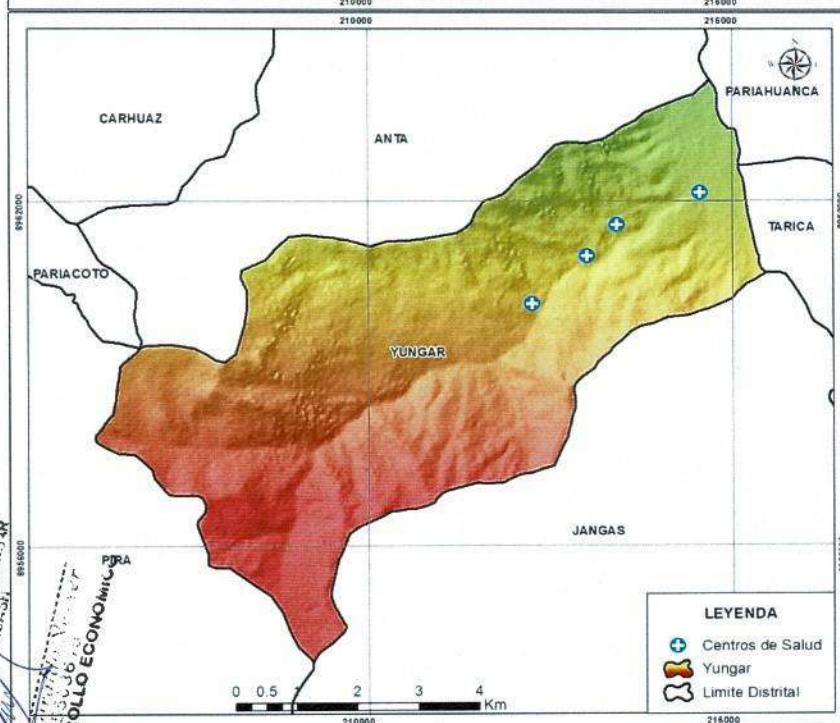
FECHA: MAYO 2024

ESCALA: 1:60,000

PÁGINA: 185

MUNICIPALIDAD DISTRITAL DE YUNGAR
CARHUAZ - ANCASH

Ing. Nestor Roberto Mejillo Gamarr
CIP: 160641 - DNI: 43557583
JEFE DE DESARROLLO URBANO RURAL Y OBRAS



MUNICIPALIDAD DISTRITAL DE YUNGAR
CARHUAZ - ANCASH

PLAN DE PREVENCIÓN Y REDUCCIÓN DE RIESGOS DE DESASTRES

TÍTULO: CENTROS DE SALUD DEL DISTRITO DE YUNGAR

ELABORADO POR: EQUIPO TÉCNICO

FECHA: MAYO 2024

ESCALA: 1:60,000

PÁGINA: 185

MUNICIPALIDAD DISTRITAL DE YUNGAR
CARHUAZ - ANCASH

Vicente Domingo Torres Mallqui
DNI: 43321960 MAT N° 05-2273
AREA DE ABASTECIMIENTO

MUNICIPALIDAD DISTRITAL DE YUNGAR
CARHUAZ - ANCASH

Lic. Loli Guerrero Eber Wilmer
DNI: 70479630
JEFE DE DESARROLLO SOCIAL

MUNICIPALIDAD DISTRITAL DE YUNGAR
CARHUAZ - ANCASH

C.P.C. María Inés Suárez Sánchez
DNI: 1650704 MAT 06-615
Oficina Presupuesto y Contabilidad

MUNICIPALIDAD DISTRITAL DE YUNGAR
CARHUAZ - ANCASH

JEFE DE DESARROLLO ECONOMICO

C.P.C. Alejandra Protopoma Yanina Melisa
DNI: 70787827
GERENTE MUNICIPAL

MUNICIPALIDAD DISTRITAL DE YUNGAR
CARHUAZ - ANCASH

Silvino Nazario Ramirez Giraldo
DNI: 42900910
ALCALDE

Ing. Maximiliano R. Ramirez Quito
EVALUADOR DEL RIESGO DE DESASTRES
R.N. N° 047-2010-CEPREDEJ
CIP N° 212866

MUNICIPALIDAD DISTRITAL DE YUNGAR
CARHUAZ - ANCASH

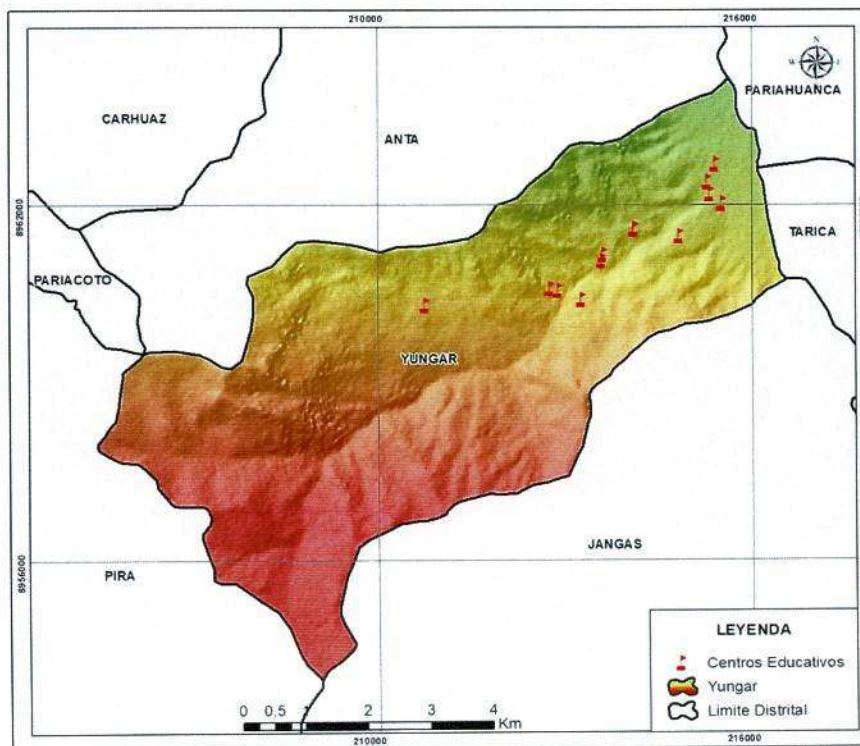
Jordy Paul Norambuena León
DNI: 7054575 REG. INC. De Coleg. N° 40095
TESORERO

MUNICIPALIDAD DISTRITAL DE YUNGAR
CARHUAZ - ANCASH

Bianca Elizabeth Cerna Huerta
DNI: 4681731
JEFE DE RECURSOS HUMANOS

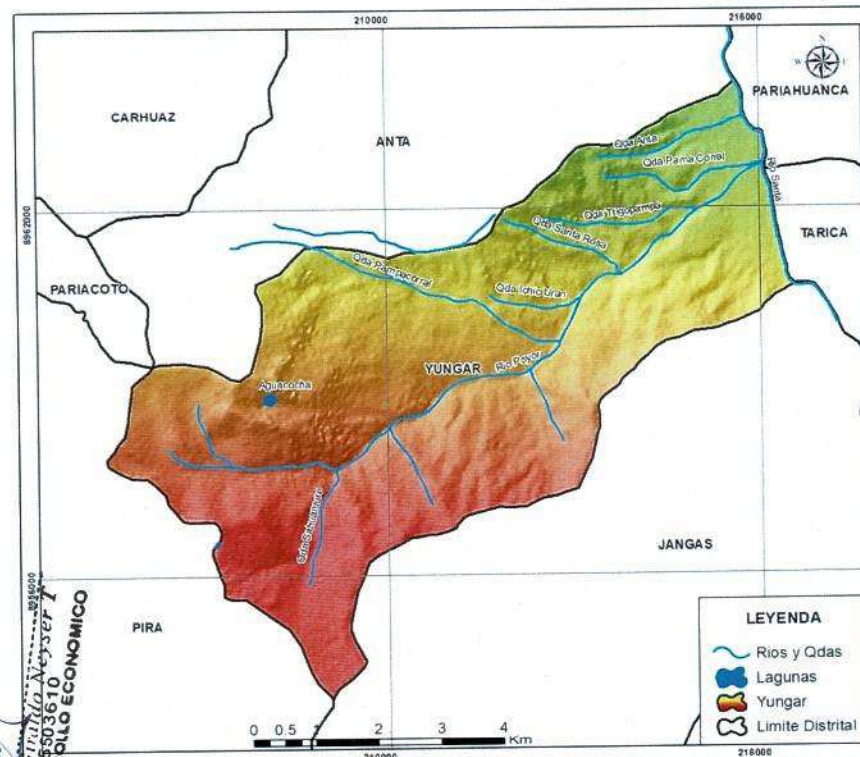


PLAN DE PREVENCIÓN Y REDUCCIÓN DE RIESGOS DE DESASTRES DEL DISTRITO DE YUNGAR 2025-2030



MUNICIPALIDAD DISTRITAL DE YUNGAR
CARHUAZ - ANCASH

Ing. Néstor Roberto Trujillo Carrero
CIP: 185641 CMI: 43637589
JEFE DE DESARROLLO URBANO RURAL Y OBRAS



MUNICIPALIDAD DISTRITAL DE YUNGAR
CARHUAZ - ANCASH

Vicente Pacheco Torres Mallqui
DNI: 4332165 MAT: N° DE 0273
AREA DE DESARROLLO

MUNICIPALIDAD DISTRITAL DE YUNGAR
CARHUAZ - ANCASH

Loli Guerrero Eber Wilmer
DNI: 70479630
JEFE DE DESARROLLO SOCIAL

MUNICIPALIDAD DISTRITAL DE YUNGAR
CARHUAZ - ANCASH

P.C. Mario Eloy Suarez Sanchez
DNI: 4332165 MAT: N° DE 0273
Asesor Ejecutivo
Oficina Presupuesto y Contabilidad

MUNICIPALIDAD DISTRITAL DE YUNGAR
CARHUAZ - ANCASH

Blanca Elizabeth Cerón Huerta
DNI: 4687131
JEFE DE DESARROLLO URBANO RURAL Y OBRAS

MUNICIPALIDAD DISTRITAL DE YUNGAR
CARHUAZ - ANCASH

C.R. Loli Guerrero Eber Wilmer
DNI: 45503610
JEFE DE DESARROLLO ECONOMICO

MUNICIPALIDAD DISTRITAL DE YUNGAR
CARHUAZ - ANCASH

C.R. Alejandra Ochoa Yanina Melisa
DNI: 4367621
SECRETARÍA MUNICIPAL

MUNICIPALIDAD DISTRITAL DE YUNGAR
CARHUAZ - ANCASH

Silvino Nazario Ramirez Giraldo
DNI: 42400910
ALCALDE

MUNICIPALIDAD DISTRITAL DE YUNGAR
CARHUAZ - ANCASH

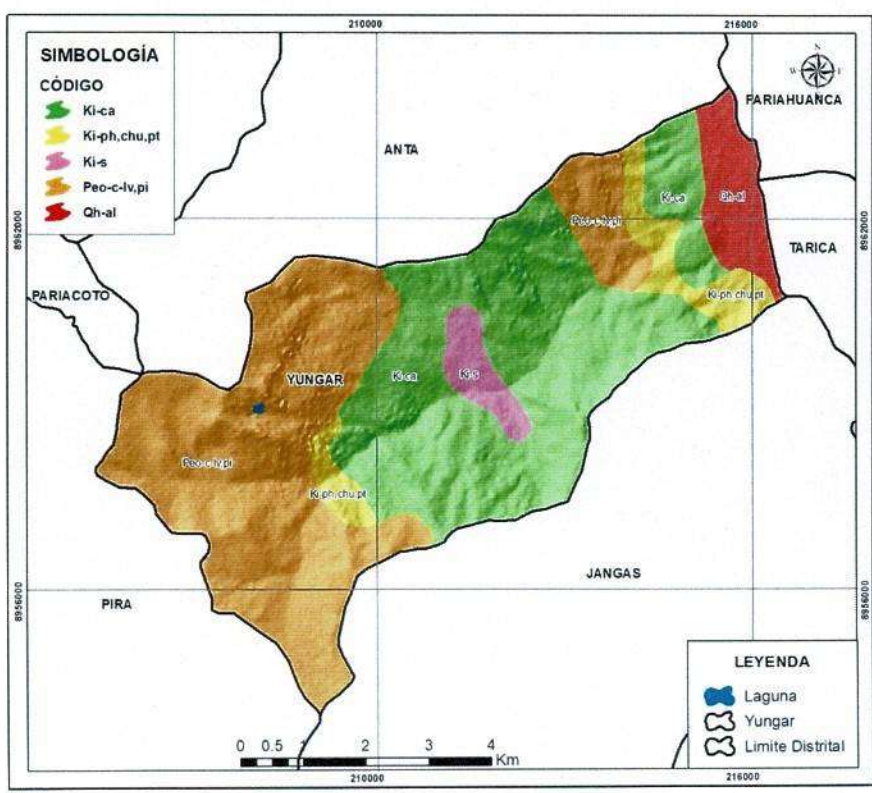
Ing. Maximiliano A. Ramirez Quito
EVALUADOR DEL RIESGO DE DESASTRES
R.J. N° 047-2020-CEPREDIJ
CIP N° 212868

MUNICIPALIDAD DISTRITAL DE YUNGAR
CARHUAZ - ANCASH

Jordy David Robabueno León
DNI: 46575 Reg. Unic. De Coleg N° 40095
TESORERO



PLAN DE PREVENCIÓN Y REDUCCIÓN DE RIESGOS DE DESASTRES DEL DISTRITO DE YÚNGAR 2025-2030



SIMBOLOGÍA

CÓDIGO

- Ki-ca
- Ki-ph.chu.pt
- Ki-s
- Peo-c-lv.pi
- Qh-al

LEYENDA

- Laguna
- Yungar
- Limite Distrital

MUNICIPALIDAD DISTRITAL DE YUNGAR
CARHUAZ - ANCASH

PLAN DE PREVENCIÓN Y REDUCCIÓN DE RIESGOS DE DESASTRES

TÍTULO: GEOLOGÍA DEL DISTRITO DE YUNGAR

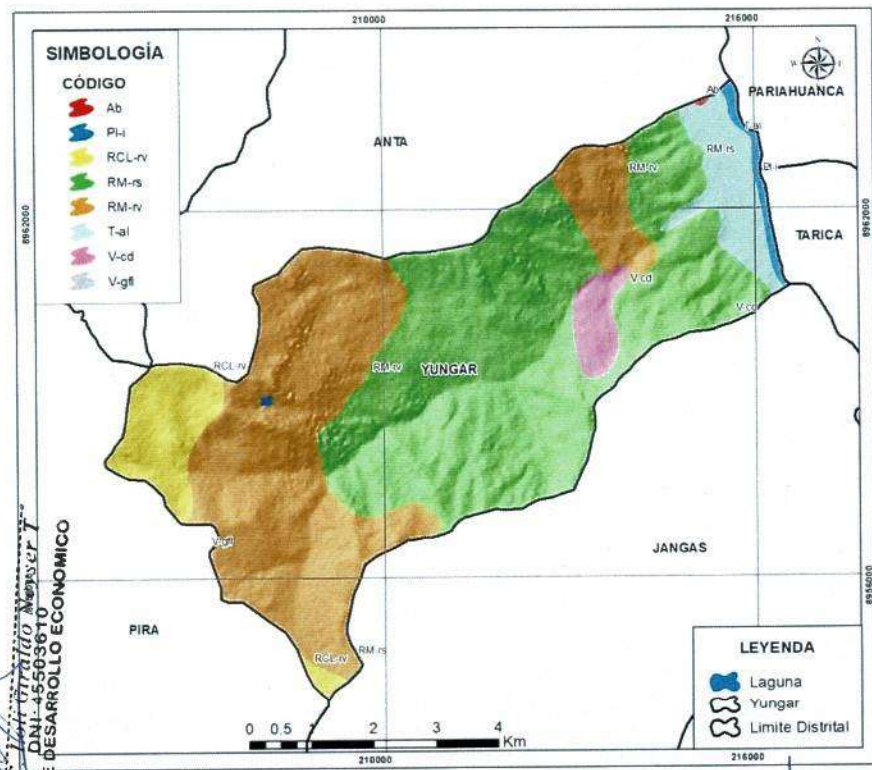
ELABORADO POR: EQUIPO TÉCNICO

FECHA: MAYO 2024

ESCALA: 1:40,000

HOJA: 185

Ing. Nestor...
C.I.P: 185641 C.M.I: 43537583
JEFE DE DESARROLLO URBANO RURAL Y O...



SIMBOLOGÍA

CÓDIGO

- Ab
- Ph
- RCL-lv
- RM-rs
- RM-lv
- T-al
- V-cd
- V-gl

LEYENDA

- Laguna
- Yungar
- Limite Distrital

MUNICIPALIDAD DISTRITAL DE YUNGAR
CARHUAZ - ANCASH

PLAN DE PREVENCIÓN Y REDUCCIÓN DE RIESGOS DE DESASTRES

TÍTULO: GEOMORFOLOGÍA DEL DISTRITO DE YUNGAR

ELABORADO POR: EQUIPO TÉCNICO

FECHA: MAYO 2024

ESCALA: 1:40,000

HOJA: 185

Vicente...
DNI 43321960 MAT N° 06-2273
AREA DE ABASTECIMIENTO

Loli Guerrero...
DNI: 70479630
JEFE DE DESARROLLO SOCIAL

P.C. Mario...
DNI 3195004 MAT 06-615
Asesor Externo
Oficina Presupuesto y Contabilidad

MUNICIPALIDAD DISTRITAL DE YUNGAR
CARHUAZ - ANCASH

C.P.C. Loli...
DNI: 45503610
JEFE DE DESARROLLO ECONOMICO

C.P.C. Alejandro...
DNI: 4261827
GERENTE MUNICIPAL

Silvino...
DNI: 42500910
ALCALDE

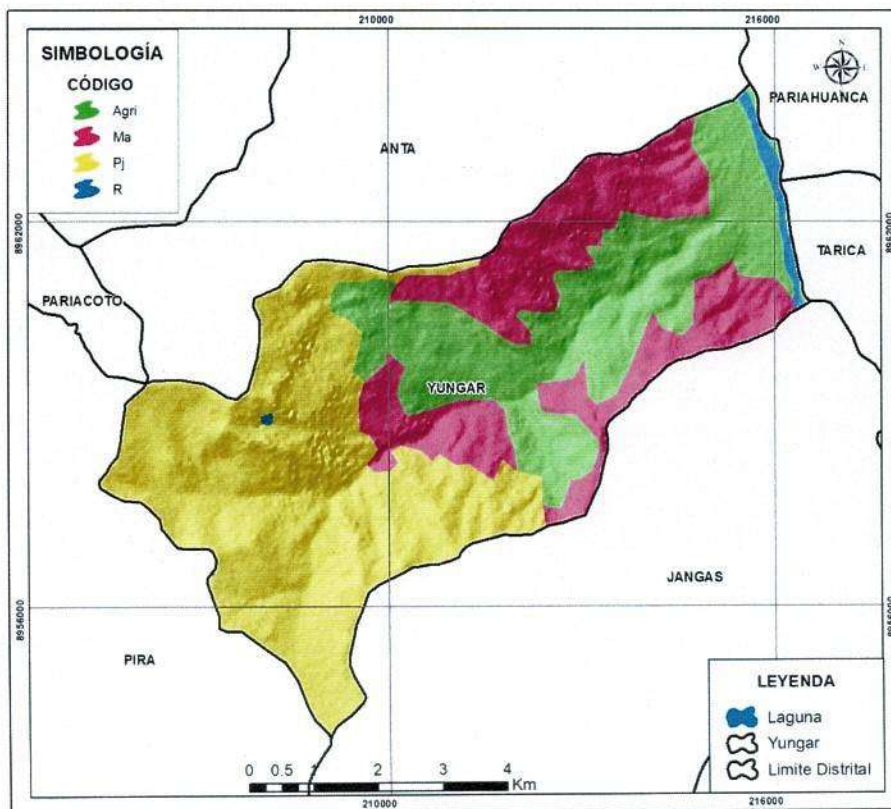
Ing. Maximiliano...
EVALUADOR DE RIESGOS DE DESASTRES
C.I.P. N° 641
C.M.I. N° 2 2866

Jordy Paul...
DNI: 7055575 Reg. Univ. De Coleg. N° 40095
TESORERO

Bianca...
DNI: 46871731
JEFE DE RECURSOS HUMANOS



PLAN DE PREVENCIÓN Y REDUCCIÓN DE RIESGOS DE DESASTRES DEL DISTRITO DE YUNGAR 2025-2030



MUNICIPALIDAD DISTRITAL DE YUNGAR
CARHUAZ - ANCASH

PLAN DE PREVENCIÓN Y REDUCCIÓN DE RIESGOS DE DESASTRES

TÍTULO: GEOMORFOLOGÍA DEL DISTRITO DE YUNGAR

LABORADO POR: EQUIPO TÉCNICO

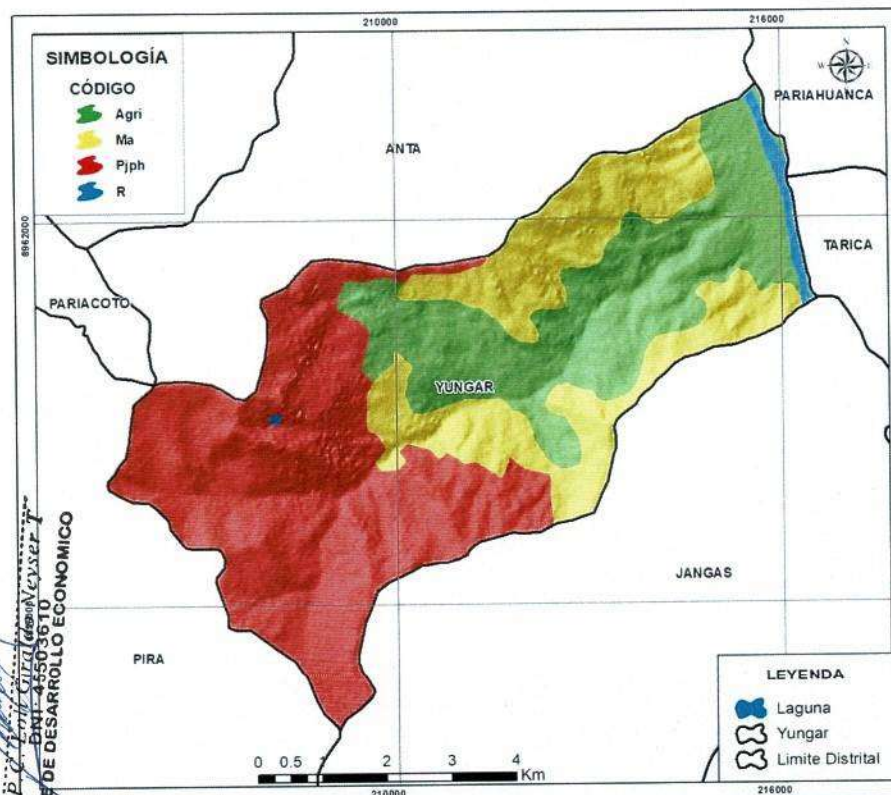
FECHA: MAYO 2024

ESCALA: 1:50,000

185

MUNICIPALIDAD DISTRITAL DE YUNGAR
CARHUAZ - ANCASH

Ing. Elizabeth Cerna Huerta
DNI: 46671311
JEFE DE RECURSOS HUMANOS



MUNICIPALIDAD DISTRITAL DE YUNGAR
CARHUAZ - ANCASH

PLAN DE PREVENCIÓN Y REDUCCIÓN DE RIESGOS DE DESASTRES

TÍTULO: ECOSISTEMAS DEL DISTRITO DE YUNGAR

LABORADO POR: EQUIPO TÉCNICO

FECHA: MAYO 2024

ESCALA: 1:50,000

185

MUNICIPALIDAD DISTRITAL DE YUNGAR
CARHUAZ - ANCASH

Ing. Vicente Romero Torres Mallqui
DNI: 43321683
ÁREA DE ABASTECIMIENTO

MUNICIPALIDAD DISTRITAL DE YUNGAR
CARHUAZ - ANCASH

Lic. Loli Guerrero Eber Wilmer
DNI: 70479630
JEFE DE DESARROLLO SOCIAL

MUNICIPALIDAD DISTRITAL DE YUNGAR
CARHUAZ - ANCASH

P.C. Mario Eloy Suarez Sánchez
DNI: 31152704
Área de Presupuesto y Contabilidad

MUNICIPALIDAD DISTRITAL DE YUNGAR
CARHUAZ - ANCASH

Jordy Pineda Corabuenza León
DNI: 7455575
FISICULTA

MUNICIPALIDAD DISTRITAL DE YUNGAR
CARHUAZ - ANCASH

Ing. Loli Guerrero Eber Wilmer
DNI: 70479630
JEFE DE DESARROLLO ECONOMICO

MUNICIPALIDAD DISTRITAL DE YUNGAR
CARHUAZ - ANCASH

P.C. Alejandro Odrósoy Yanina Melisa
DNI: 70707827
GERENTE MUNICIPAL

MUNICIPALIDAD DISTRITAL DE YUNGAR
CARHUAZ - ANCASH

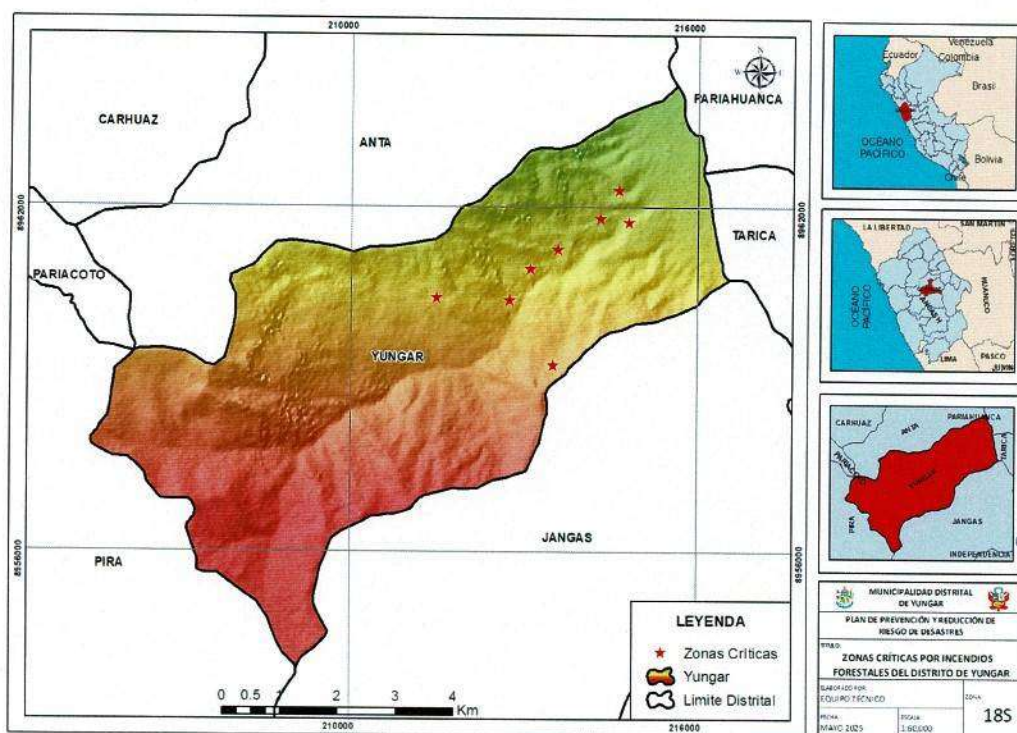
Silvino Nazario Ramirez Giraldo
DNI: 42900910
ALCALDE

Ing. Maximiliano Ramirez Quito
EVALUADOR DE RIESGOS DE DESASTRES
DNI: 42900910
CIP N° 2886



PLAN DE PREVENCIÓN Y REDUCCIÓN DE RIESGOS DE DESASTRES DEL DISTRITO DE YÚNGAR 2025-2030

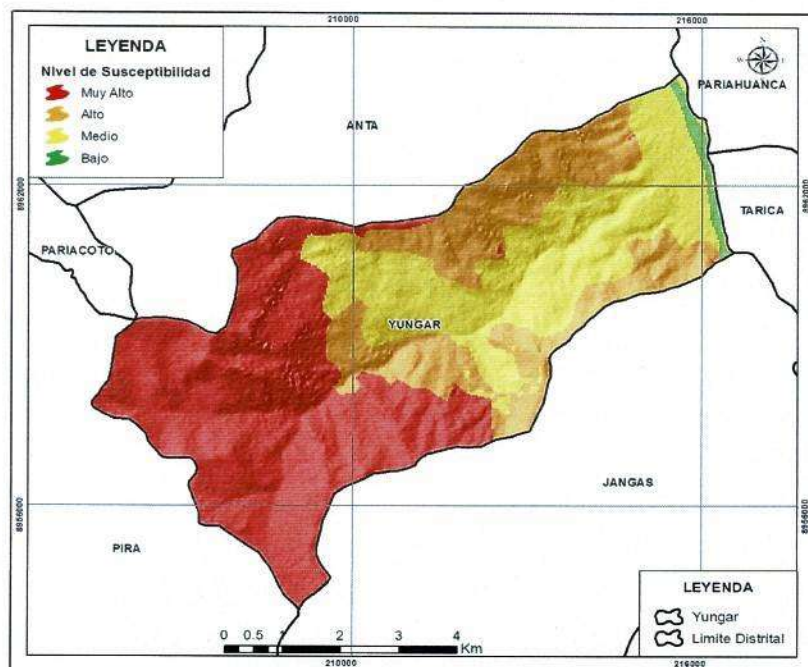
Mapa 1: Zonas críticas ante Incendios Forestales



MUNICIPALIDAD DISTRITAL DE YUNGAR
CARHUAZ - ANCASH
Bianco Enzobén Cerna Huerta
DNI: 46671731
JEFE DE RECURSOS HUMANOS

MUNICIPALIDAD DISTRITAL DE YUNGAR
CARHUAZ - ANCASH
Ing. Otilio Carrera
DNI: 43537592
JEFE DE DESARROLLO RURAL

Mapa 2 : Susceptibilidad ante Incendios Forestales



MUNICIPALIDAD DISTRITAL DE YUNGAR
CARHUAZ - ANCASH
Vicente Morales Mallqui
DNI: 43321950 MAT N° 06-2273
AREA DE ASESORIA TECNICA

MUNICIPALIDAD DISTRITAL DE YUNGAR
CARHUAZ - ANCASH

C.A. Mario Rios Suarez Sanchez
DNI: 31652706 MAT 06-615
Asesor Externo
Oficina Presupuesto Y Contabilidad

MUNICIPALIDAD DISTRITAL DE YUNGAR
CARHUAZ - ANCASH
Jordy Paul Noriega León
DNI: 70548575 Reg. Únic. De Coleg. N° 40095
TESORERO

Ing. Maximiliano C. Ramirez Quito
EVALUADOR DEL RIESGO DE DESASTRES
R.J. N° 047-LUG-GENEPRED/J
CIP N° 212866

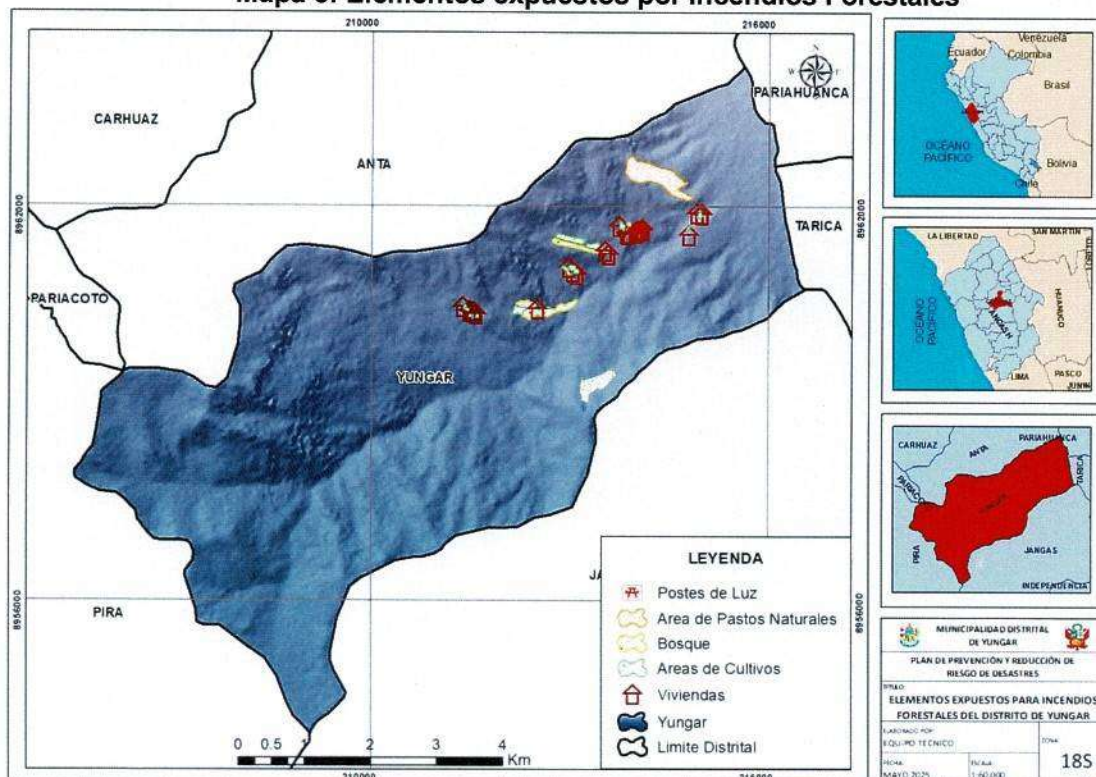
MUNICIPALIDAD DISTRITAL DE YUNGAR
CARHUAZ - ANCASH
Lic. Loli Guerrero Eber Wilmer
DNI: 70479630
JEFE DE DESARROLLO SOCIAL

MUNICIPALIDAD DISTRITAL DE YUNGAR
CARHUAZ - ANCASH
C.P.C. Alejandra Perospoma Yanina Melisa
DNI: 70737827
GERENTE MUNICIPAL

MUNICIPALIDAD DISTRITAL DE YUNGAR
CARHUAZ - ANCASH
Silvino Nazario Ramirez Giraldo
DNI: 42800910
ALCALDE

MUNICIPALIDAD DISTRITAL DE YUNGAR
CARHUAZ - ANCASH
C.P.C. Loli Giraldo Neyser T
DNI: 45503610
JEFE DE DESARROLLO ECONOMICO

Mapa 3: Elementos expuestos por Incendios Forestales



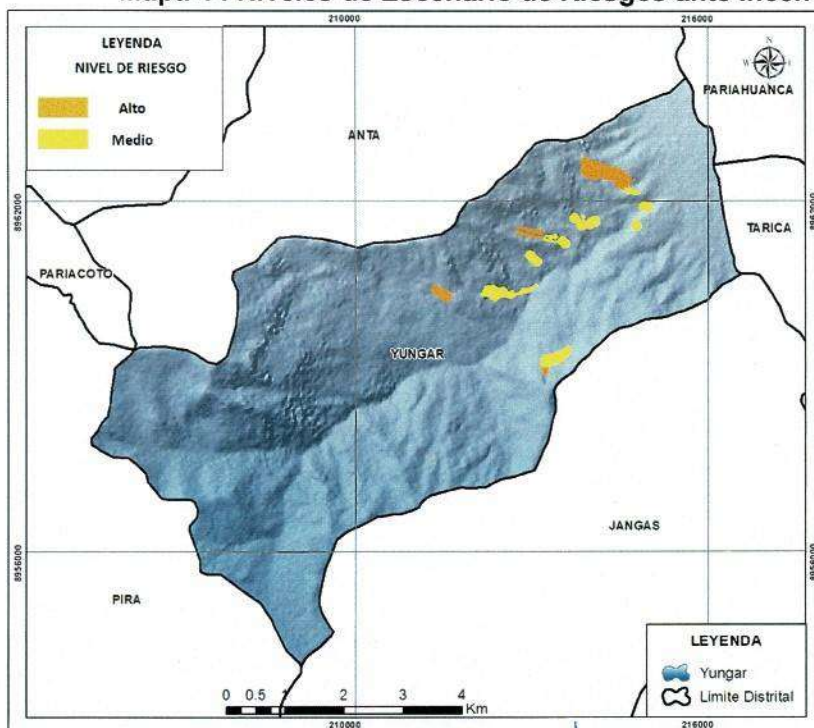
MUNICIPALIDAD DISTRICTAL DE YUNGAY
CARRANZA, ANCASH

Bernabel

Bianca Elizabeth Carranza Huerta
DNI 46871731
JEEF DE RECURSOS HUMANOS.

MUNICIPALIDAD DISTRICTAL DE YUNGAY
CARACAS, VENEZUELA

Mapa 4 : Niveles de Escenario de Riesgos ante Incendios Forestales



MUNICIPALIDAD DISTRITAL DE YUNGAY
CARHUAZ - ANCASH

Vicente Filomeno Torres Mallqui
UNF 43321960 MAT N° 06-2273

MUNICIPALIDAD CENTRAL DE YUNGAR
CARHUAZ - ANCASH

Alexandro Perospoma Yanina Melissa
TEL 70787321
CIENFUEGOS, CUBA

MUNICIPALIDAD DISTRITAL DE YUNGAY
CASHA - ANCASH

(Signature)
Alvino Nazario Ramírez Giraldo
DNI 42900910
ALCALDE

MUNICIPALIDAD DISTRITAL DE YUNGAY
CARHUAZ - ANCASH

694.C. Mario Ríos Suárez Sánchez
DNI 31652704 MAT 06-615
Asesor Externo
Oficina Presupuesto Y Contabilidad

MUNICIPALIDAD DISTRITAL DE YUNGAY
CARHUAZ, ANCASH

MUNICIPALIDAD DISTRITAL DE YUNGAR
CARHUAZ - ANCASH

[Firma]

Lic. Loli Guerrero Eber Wilmer
DNI 70479630
JEFE DE DESARROLLO SOCIAL

Ing. Maximiliano Ramirez Quito
EVALUADOR DE DESASTRES
R.J. N° 04. EPREDI
CIP 19-1-1966

MUNICIPALIDAD DISTRITAL DE YUNGAY
CARHUAZ - ANCASH

[Signature]

Jordy Paul Norabuena León
DNI 70348975 Reg. Unic. De Coleg. N° 40095
TESORERO



PLAN DE PREVENCIÓN Y REDUCCIÓN DE RIESGOS DE DESASTRES DEL DISTRITO DE YÚNGAR 2025-2030

ANEXO N° 7 FUENTES DE INFORMACION

- CENEPRED. (2016). Guía Metodológica para elaborar el Plan de Prevención y Reducción de Riesgo de Desastres. Obtenido de: http://www.cenepred.gob.pe/web/wp-content/uploads/Guia_Manuales/Guia-PPRRD-CENEPRED.pdf.
- INDECI. (2025). Registros históricos de ocurrencia de peligros. Obtenido de SINPAD: <http://sinpad.indeci.gob.pe/>.
- SIGRID (2025). Escenarios de riesgos y elementos expuestos. Obtenido de: <https://sigrid.cenepred.gob.pe/sigridv3/>.
- INGEMMET. (2025). Zonas críticas. Obtenido de Geocatmin: <http://www.ingemmet.gob.pe/zonas-criticas-por-peligro-geologico>
- PCM, SGRD, CENEPRED & INDECI. Obtenido de Plan Nacional de Gestión del Riesgo de Desastres al 2030.
- ANA. (2025). Delimitación y codificación de unidades hidrográficas del Perú. Consultado en: <https://snirh.ana.gob.pe/ObservatorioSNIRH/>
- INEI. (2018). Censo Nacional del 2017: XII de Población, VII de Vivienda y III de Comunidades Campesinas.
- MINAM. (2015). Mapa Nacional de Cobertura Vegetal - Memoria descriptiva. Lima: Imprenta TIPSAL S.A.C.
- MINEDU. (2025). Padrón de Instituciones Educativas y Programas que gestiona la Unidad de Estadística del Ministerio de Educación. Consultado en: <http://escale.minedu.gob.pe/padron-de-iiie>.
- Portal web del Sistema de Información Geológica y Catastral Minero (GEOCATMIN): <http://GEOCATMIN.ingemmet.gob.pe/GEOCATMIN/>.
- Portal web del Ministerio de Economía y Finanzas (MEF) Página Amigable para consulta de Consulta del Gasto Presupuestal de los Organismo Públicos Descentralizados: <http://apps5.mineco.gob.pe/transparencia/Navegador/default.aspx>.
- RENIEC 2023: <https://www.reniec.gob.pe/portal/masServiciosLinea.htm>
- MINSA 2023: <https://www.minsa.gob.pe/reunis/>.
- OSIPTEL 2023: <https://serviciosweb.osiptel.gob.pe/CoberturaMovil/#>.
- INFOMIDIS 09/2023: <http://sdv.midis.gob.pe/RedInforma/Reporte/Reporte/18>.

MUNICIPALIDAD DISTRITAL DE YUNGAR
CARHUAZ - ANCASH
Bianca Lizabella Huerta
DNI 4681151
JEFE DE RECURSOS HUMANOS

MUNICIPALIDAD DISTRITAL DE YUNGAR
CARHUAZ - ANCASH
Ing. Néstor J. Cárdena
DNI 4556431
JEFE DE DESARROLLO URBANO, RURAL Y OBRAS

MUNICIPALIDAD DISTRITAL DE YUNGAR
CARHUAZ - ANCASH
Lc. Loli Guerrero Eber Wilmer
DNI 45509610
JEFE DE DESARROLLO ECONOMICO

MUNICIPALIDAD DISTRITAL DE YUNGAR
CARHUAZ - ANCASH
Silvino Nolasco Ramírez Giraldo
DNI 42900019
ALCALDE

MUNICIPALIDAD DISTRITAL DE YUNGAR
CARHUAZ - ANCASH
Lc. Loli Guerrero Eber Wilmer
DNI 40479630
JEFE DE DESARROLLO SOCIAL

Ing. Maximiliano Ramírez Quito
EVALUADOR DEL RIESGO DE DESASTRES
R.J. N° 047-2009-CENEPRED/J
CIP N° 212866

MUNICIPALIDAD DISTRITAL DE YUNGAR
CARHUAZ - ANCASH
C.R.C. Alejandro Orosopoma Yanina Meliso
DNI 70767827
GERENTE MUNICIPAL

MUNICIPALIDAD DISTRITAL DE YUNGAR
CARHUAZ - ANCASH
G.R.C. Néstor J. Cárdena
DNI 43201862
JEFE DE ASISTENCIA TECNICA

MUNICIPALIDAD DISTRITAL DE YUNGAR
CARHUAZ - ANCASH
C.R.C. Mario P. Suarez Sánchez
DNI 31962701
Asesor
Oficina Presupuesto y Contabilidad
Página 124 de 124

MUNICIPALIDAD DISTRITAL DE YUNGAR
CARHUAZ - ANCASH
Jordy Paul Sarmiento León
DNI 70465200
Tesorero