




MUNICIPALIDAD DISTRITAL  
**NUEVO CHIMBOTE**

# PLAN DE PREVENCIÓN Y REDUCCIÓN DEL RIESGO DE DESASTRES DEL DISTRITO DE NUEVO CHIMBOTE *(INUNDACIÓN, SISMO Y TSUNAMI)*

2026 - 2030



## MUNICIPALIDAD DISTRITAL DE NUEVO CHIMBOTE

### INTEGRANTES DEL GRUPO DE TRABAJO PARA LA GESTIÓN DEL RIESGO DE DESASTRES

#### Resolución de Alcaldía N° 005-2026-MDNCH

Lic. Walter Jesús Soto Campos  
Alcalde-presidente del GTGRD

Dr. Luis Giancarlo Ventura Vásquez  
Subgerente de Gestión del riesgo de desastres y Defensa Civil

Eber Wilfredo Calderón Reyes  
Gerente Municipal

Ángel David Revelo Saucedo  
Gerente de Desarrollo Urbano

Renzo Alejandro Sal y Rosas  
Cabanillas  
Secretario General

Rafael Marcos Vásquez Felipe  
Gerente de Desarrollo Económico y  
Turismo

Modesto E. León Cabanillas  
Jefe de la Oficina General de  
Asesoría Jurídica

Edwin Ronald Carranza Huaroto  
Gerente de Seguridad Ciudadana y Gestión  
del Riesgo de Desastres

Ítalo Rider Jiménez Yarleque  
Gerente de Desarrollo Social y Humano

Jhino Paoly Núñez Lozada  
Gerente de Administración tributaria

Joel Jhovany Lino Méndez  
Gerente de Infraestructura

Einar Braulio Maza Ángeles  
Gerente de Gestión Ambiental y RRSS

### INTEGRANTES DEL EQUIPO TÉCNICO - PPRD

#### Resolución de Alcaldía N° 020-2026-MDNCH

Ángel David Revelo Saucedo  
Jefe de la Oficina de Planeamiento y Presupuesto

Jaime Alexander Ordoñez Álvarez  
Sub Gerente de Obras Públicas y Proyectos

Edwin Olivera Castro  
Gerencia de Desarrollo Urbano

Luis Giancarlo Ventura Vásquez  
Sub Gerente de Gestión del Riesgo de Desastres y  
Defensa Civil

Einar Braulio Maza Ángeles  
Gerente de Gestión Ambiental

Ítalo Rider Jiménez Yarleque  
Gerente de Desarrollo Social y Humano

Rafael Marcos Vásquez Felipe  
Gerente de Desarrollo Económico y Turismo

Joel Jhovany Lino Méndez  
Gerente de Infraestructura

Alexa Xiomira Quijano Reynalte  
Especialista GRD – MD Nuevo Chimbote

### ASISTENCIA TÉCNICA

Ing. Jhoel Franklin Meza Fernández  
Especialista en Asistencia Técnica Local Áncash II - CENEPRED

MUNICIPALIDAD DISTRITAL DE  
NUEVO CHIMBOTE  
Abog. Renzo E/ Rodríguez Rivera  
JEFE DE LA OFICINA GENERAL DE SECRETARÍA GENERAL

MUNICIPALIDAD DISTRITAL DE  
NUEVO CHIMBOTE  
Edwin R. Carranza Huaroto  
LIC. ADM. Nº 1949  
Gerente de Gestión del Riesgo de Desastres

MUNICIPALIDAD DISTRITAL DE  
NUEVO CHIMBOTE  
Ing. Renzo Alejandro Sal y Rosas Cabanillas  
JEFE DE LA OFICINA GENERAL DE ADMINISTRACIÓN

MUNICIPALIDAD DISTRITAL DE  
NUEVO CHIMBOTE  
Ing. Ángel David Revelo Saucedo  
JEFE DE LA OFICINA GENERAL DE ADMINISTRACIÓN

MUNICIPALIDAD DISTRITAL DE  
NUEVO CHIMBOTE  
Ing. Joel Jhovany Lino Méndez  
GERENTE DE INFRAESTRUCTURA

MUNICIPALIDAD DISTRITAL DE  
NUEVO CHIMBOTE  
Abog. Eber Wilfredo Calderón Reyes  
GERENTE MUNICIPAL

MUNICIPALIDAD DISTRITAL DE  
NUEVO CHIMBOTE  
Lic. Ítalo Rider Jiménez Yarleque  
GERENTE DE DESARROLLO SOCIAL Y HUMANO

MUNICIPALIDAD DISTRITAL DE  
NUEVO CHIMBOTE  
Ing. Einar Braulio Maza Ángeles  
JEFE DE LA OFICINA GENERAL DE ASesoría JURÍDICA

MUNICIPALIDAD DISTRITAL DE  
NUEVO CHIMBOTE  
Ing. Rafael Marcos Vásquez Felipe  
GERENTE DE DESARROLLO ECONOMICO Y TURISMO

MUNICIPALIDAD DISTRITAL DE  
NUEVO CHIMBOTE  
Arg. Edwin Olivera Castro  
GERENCIA DE DESARROLLO URBANO

MUNICIPALIDAD DISTRITAL DE  
NUEVO CHIMBOTE  
Abog. Luis Giancarlo Ventura Vásquez  
SUB GERENTE DE GESTIÓN DEL RIESGO DE DESASTRES Y DEFENSA CIVIL



**TABLA DE CONTENIDO**

PRESENTACIÓN .....	6
INTRODUCCIÓN .....	7
CAPÍTULO I: ASPECTOS GENERALES .....	8
1.1 Marco normativo .....	8
1.2 Metodología.....	9
1.2.1 Preparación del proceso .....	10
1.2.2 Diagnóstico del área de gestión .....	10
1.2.3 Formulación del plan .....	10
1.2.4 Validación del plan.....	10
1.2.5 Implementación del plan .....	10
1.2.6 Seguimiento y evaluación del plan .....	10
1.3 Características del ámbito de estudio .....	11
1.3.1 Ubicación geográfica .....	11
1.3.1.1 Superficie y extensión.....	13
1.3.1.2 División política y administrativa .....	13
1.3.2 Vías de acceso.....	16
1.3.2.1 Red Vial Vecinal .....	16
1.3.3 Aspecto social.....	19
1.3.3.1 Población.....	19
1.3.3.2 Centros Poblados .....	21
1.3.3.3 Densidad Poblacional.....	22
1.3.3.4 Actores Sociales.....	22
1.3.4 Aspecto económico .....	22
1.3.4.1 Población Económicamente Activa (PEA) .....	22
1.3.4.2 Equipamientos .....	24
1.3.5 Aspectos físicos.....	42
1.3.5.1 Altitud.....	42
1.3.5.2 Pendiente.....	42
1.3.5.3 Red Hidrográfica .....	45

MUNICIPALIDAD DISTRITAL DE NUEVO CHIMBOTE  
 Lic. Iratola Jimenez Pariente  
 GERENTE DE DESARROLLO SOCIAL

MUNICIPALIDAD DISTRITAL DE NUEVO CHIMBOTE  
 Lic. Einar Brantón Naza Angéles  
 JEFE DE OFICINA GENERAL DE SECRETARÍA GENERAL

MUNICIPALIDAD DISTRITAL DE NUEVO CHIMBOTE  
 Lic. Einar Brantón Naza Angéles  
 JEFE DE OFICINA GENERAL DE SECRETARÍA GENERAL

MUNICIPALIDAD DISTRITAL DE NUEVO CHIMBOTE  
 Ing. Edwin Oliviera Castro  
 GERENTE DE DESARROLLO URBANO

MUNICIPALIDAD DISTRITAL DE NUEVO CHIMBOTE  
 Abog. Luis Cárdenas Viqueira Pasquel  
 JEFE DE OFICINA GENERAL DE SECRETARÍA GENERAL

MUNICIPALIDAD DISTRITAL DE NUEVO CHIMBOTE  
 Edwina R. Carranza Huatoto  
 LIC. ADM. Y PLAN. URB. Y  
 GERENTE DE DESARROLLO URBANO Y VIVIENDA

MUNICIPALIDAD DISTRITAL DE NUEVO CHIMBOTE  
 Ing. Renzo Alejandro Sal y Rosas Cabanillas  
 JEFE DE LA OFICINA GENERAL DE ADMINISTRACIÓN

MUNICIPALIDAD DISTRITAL DE NUEVO CHIMBOTE  
 Lic. Einar Brantón Naza Angéles  
 JEFE DE OFICINA GENERAL DE SECRETARÍA GENERAL

MUNICIPALIDAD DISTRITAL DE NUEVO CHIMBOTE  
 Ing. Joel Jhovany Lino Méndez  
 GERENTE DE INFRAESTRUCTURA

MUNICIPALIDAD DISTRITAL DE NUEVO CHIMBOTE  
 Abog. Eber Wilfredo Caillón Reyes  
 GERENTE MUNICIPAL



1.3.5.4	Geología .....	47
1.3.5.5	Geomorfología .....	51
1.3.5.6	Climatología.....	53
1.3.5.7	Precipitaciones Extremas .....	53
1.3.6	Aspectos ambientales .....	63
1.3.6.1	Calidad del aire .....	63
1.3.6.2	Calidad del agua.....	64
1.3.6.3	Residuos Sólidos .....	64
<b>CAPÍTULO II: DIAGNÓSTICO DE LA GESTIÓN DE RIESGO DE DESASTRES .....</b>		<b>66</b>
2.1	Análisis institucional de la gestión de riesgo de desastres .....	66
2.1.1	Situación de la gestión del riesgo de desastres .....	66
2.1.1.1	Roles y funciones institucionales .....	66
2.1.1.2	Instrumentos de gestión institucional y territorial .....	68
2.1.1.3	Estrategias en gestión de riesgos de desastres.....	69
2.1.2	Capacidad operativa institucional de la gestión de riesgo de desastres .....	69
2.1.2.1	Análisis de recursos humanos .....	69
2.1.2.2	Análisis de recursos logísticos .....	70
2.1.2.3	Análisis de recursos financieros .....	78
2.2	Análisis de Riesgo de Desastres.....	81
2.2.1	Identificación de peligros del ámbito .....	81
2.2.2	Zonas críticas por Inundación Pluvial, sismo y tsunami .....	85
2.2.3	Escenarios de riesgo por peligro .....	93
2.2.3.1	Caracterización del peligro .....	93
2.2.3.2	Elementos expuestos .....	108
2.2.3.3	Análisis de vulnerabilidad .....	114
2.2.3.4	Niveles de riesgo .....	122
<b>CAPÍTULO III: FORMULACIÓN DEL PLAN DE PREVENCIÓN Y REDUCCIÓN DE RIESGO DE DESASTRES.....</b>		<b>132</b>
3.1	Objetivos .....	132
3.1.1	Objetivo general.....	132
3.1.2	Objetivos específicos .....	132

MUNICIPALIDAD DISTRITAL DE NUEVO CHIMBOTE  
 Lic. Italo J. Martínez Pariente  
 GERENTE DE DESARROLLO SOCIAL

MUNICIPALIDAD DISTRITAL DE NUEVO CHIMBOTE  
 Lic. Einar Brantón Nazp Angeles  
 JEFE DE OFICINA GENERAL DE SECRETARÍA GENERAL DE DESASTRES Y DEFENSA CIVIL

MUNICIPALIDAD DISTRITAL DE NUEVO CHIMBOTE  
 Lic. Einar Brantón Nazp Angeles  
 JEFE DE OFICINA GENERAL DE SECRETARÍA GENERAL DE DESASTRES Y DEFENSA CIVIL

MUNICIPALIDAD DISTRITAL DE NUEVO CHIMBOTE  
 Lic. Edwin Oliviera Castro  
 GERENTE DE DESARROLLO URBANO

MUNICIPALIDAD DISTRITAL DE NUEVO CHIMBOTE  
 Lic. Luis Chiribari Ventura Pasquel  
 JEFE DE OFICINA GENERAL DE SECRETARÍA GENERAL DE DESASTRES Y DEFENSA CIVIL

MUNICIPALIDAD DISTRITAL DE NUEVO CHIMBOTE  
 Lic. Edwin Oliviera Castro  
 GERENTE DE DESARROLLO URBANO

MUNICIPALIDAD DISTRITAL DE NUEVO CHIMBOTE  
 Lic. Renzo Alejandro Sal y Rosas Cabanillas  
 JEFE DE LA OFICINA GENERAL DE ADMINISTRACIÓN

MUNICIPALIDAD DISTRITAL DE NUEVO CHIMBOTE  
 Lic. Einar Brantón Nazp Angeles  
 JEFE DE OFICINA GENERAL DE SECRETARÍA GENERAL DE DESASTRES Y DEFENSA CIVIL

MUNICIPALIDAD DISTRITAL DE NUEVO CHIMBOTE  
 Lic. Joel Jhovany Lino Méndez  
 GERENTE DE INFRAESTRUCTURA

MUNICIPALIDAD DISTRITAL DE NUEVO CHIMBOTE  
 Lic. Eber Wilfredo Caillón Reyes  
 GERENTE MUNICIPAL



3.2	Articulación del plan .....	132
3.3	Estrategias.....	134
3.3.1	Roles institucionales .....	135
3.3.2	Ejes y prioridades.....	135
3.3.3	Implementación de medidas estructurales.....	137
3.3.4	Implementación de medidas no estructurales.....	138
3.4	Programación .....	142
3.4.1	Matriz de acciones, metas, indicadores y responsables.....	142
3.4.2	Programación de inversiones.....	146
CAPÍTULO IV: IMPLEMENTACIÓN DEL PLAN.....		153
4.1	Financiamiento.....	153
4.1.1	Recursos propios .....	153
4.1.2	Programa Presupuestal 0068: Reducción de la Vulnerabilidad y Atención de Emergencias por Desastres .....	153
4.1.3	Fondo de Intervenciones ante la Ocurrencia de Desastres Naturales – FONDES .....	153
4.1.4	Fondo Invierte para el Desarrollo Territorial – FIDT.....	153
4.1.5	Programa de Incentivos Municipales (PI).....	154
4.1.6	Fondo de Promoción a la Inversión Pública Regional y Local – FONIPREL.....	154
4.2	Seguimiento y monitoreo .....	154
4.3	Evaluación .....	154
ANEXOS.....		155
<b>Anexos N° 1: Fuentes de información.....</b>		<b>161</b>
<b>Anexos N° 2: Registro fotográfico.....</b>		<b>164</b>
<b>Anexos N° 3: Resolución de conformación de equipo técnico.....</b>		<b>183</b>
<b>Anexos N° 4: Fichas de identificación de zonas críticas .....</b>		<b>190</b>
<b>Anexos N° 5: Fichas técnicas de proyectos/actividades .....</b>		<b>212</b>
<b>Anexos N° 6: Cronograma de inversiones.....</b>		<b>230</b>
<b>Anexos N° 7: Mapas temáticos .....</b>		<b>237</b>

MUNICIPALIDAD DISTRITAL DE NUEVO CHIMBOTE  
Lic. Iratola Jimenez Pariente  
GERENTE DE DESARROLLO SOCIAL

MUNICIPALIDAD DISTRITAL DE NUEVO CHIMBOTE  
Lic. Einar Brantón Maza Angéles  
JEFE DE OFICINA GENERAL DE SECRETARÍA GENERAL DE GESTIÓN ADMINISTRATIVA - RESOLUCIÓN 001-0005

MUNICIPALIDAD DISTRITAL DE NUEVO CHIMBOTE  
Ing. Mg. Gabriela M. VBS  
GERENTE DE DESARROLLO ECONÓMICO Y TURISMO

MUNICIPALIDAD DISTRITAL DE NUEVO CHIMBOTE  
Arg. Edwin Olibera Castro  
GERENTE DE DESARROLLO URBANO

MUNICIPALIDAD DISTRITAL DE NUEVO CHIMBOTE  
Abog. Luis Chiribari Ventura Pasquel  
JEFE DE OFICINA GENERAL DE SECRETARÍA GENERAL DE GESTIÓN DEL RIESGO DE DESASTRES Y DEFENSA CIVIL

MUNICIPALIDAD DISTRITAL DE NUEVO CHIMBOTE  
Edwin R. Carranza Huatoto  
LIC. ADM. Y GEST. P. (M. G.)  
JEFE DE OFICINA GENERAL DE SECRETARÍA GENERAL DE GESTIÓN DEL RIESGO DE DESASTRES Y DEFENSA CIVIL

MUNICIPALIDAD DISTRITAL DE NUEVO CHIMBOTE  
Ing. Renzo Alejandro Sal y Rosas Cabanillas  
JEFE DE LA OFICINA GENERAL DE ADMINISTRACIÓN

MUNICIPALIDAD DISTRITAL DE NUEVO CHIMBOTE  
Ing. Aníbal David Ravelo Saucedo  
JEFE DE LA OFICINA GENERAL DE PLANEACIÓN Y PRESUPUESTO

MUNICIPALIDAD DISTRITAL DE NUEVO CHIMBOTE  
Ing. Joel Jhovany Lino Méndez  
GERENTE DE INFRAESTRUCTURA

MUNICIPALIDAD DISTRITAL DE NUEVO CHIMBOTE  
Abog. Eber Wilfredo Calderón Reyes  
GERENTE MUNICIPAL



## PRESENTACIÓN

La Municipalidad distrital de Nuevo Chimbote dentro de sus competencias y responsabilidades formuladas en la Ley N° 29664, presenta el Plan de Prevención y Reducción del Riesgo de Desastres por Inundación Pluvial, Sismo y Tsunami en el Distrito de Nuevo Chimbote 2026-2030, como un instrumento técnico de planificación orientados a prevenir la generación de nuevos riesgos y reducir o mitigar los riesgos existentes en el ámbito de su jurisdicción. El cual se desarrolló en cumplimiento de la Política Nacional de Gestión del Riesgo de Desastres al 2050 y el Plan Nacional de Gestión del Riesgo de Desastres PLANAGERD 2022-2030, en los componentes de la gestión prospectiva y correctiva de la Gestión de Riesgo de Desastres.

El distrito de Nuevo Chimbote en temporadas de verano están expuesta a inundaciones por desborde de ríos y activación de quebradas por la presencia de lluvias intensas, son peligros recurrentes cuando estas se presentan, impactando directamente en la población, en los servicios básicos, actividades económicas, vías de acceso, infraestructuras públicas y privadas, entre otros; condiciones de vulnerabilidad que se ven afectadas cuando irresponsablemente en las zonas bajas son ocupadas, en cauces de quebradas inactivas o zonas inundables, carencias de sistema de drenaje. Asimismo, el distrito está situada en la zona del cinturón de fuego del Pacífico y por tanto se encuentra a expensa de un evento sísmico y tsunami por la cercanía al mar.

El presente Plan de Prevención y Reducción de Riesgo de Desastres busca el desarrollo seguro y sostenible del distrito de Nuevo Chimbote, basado en la ejecución de procesos de la gestión de riesgos de desastres, teniendo como principales componentes, la gestión correctiva cuyo objeto es corregir o mitigar el riesgo existente en las localidades, y la gestión prospectiva, cuyo objeto es evitar que las acciones de desarrollo que promueven los agentes públicos y privados se expongan a condiciones de riesgo existente, o generen situaciones de riesgo adicional, protegiendo la vida y su patrimonio

El presente documento, fue elaborado de forma activa, por el equipo técnico de la Municipalidad distrital de Nuevo Chimbote, en coordinación con el representante del Centro Nacional de Estimación Prevención y Reducción del Riesgo de Desastre – CENEPRED, Región Áncash y tiene el propósito de adoptar un procedimiento común en el presente plan, para asegurar la coherencia y consistencia de su estructura y contenido, lo que implica adoptar acciones que se orienten a evitar la generación de nuevos riesgos en la sociedad y a reducir las vulnerabilidades y riesgos existentes en el contexto de la gestión regional del desarrollo sostenible. El Plan de Prevención y Reducción de Riesgo de Desastres del distrito es un instrumento específico de gestión en ejercicio de sus atribuciones, dirigido a identificar programas, acciones, y proyectos que mitiguen o reduzcan las condiciones existentes de riesgo de desastres, y prevengan la generación de nuevas condiciones de riesgo en su jurisdicción salvaguardando la vida y el patrimonio.

MUNICIPALIDAD DISTRITAL DE NUEVO CHIMBOTE  
Lic. Iratola  
GERENTE DE DESARROLLO SOCIAL

MUNICIPALIDAD DISTRITAL DE NUEVO CHIMBOTE  
Lic. Einar Brantón Naza Angéles  
GERENTE DE GESTIÓN URBANA Y SERVICIOS SÓ-0005

MUNICIPALIDAD DISTRITAL DE NUEVO CHIMBOTE  
Lic. Mg. Patricia VBS  
GERENTE DE DESARROLLO ECONÓMICO Y TURISMO

MUNICIPALIDAD DISTRITAL DE NUEVO CHIMBOTE  
Lic. Edwin Olibera Castro  
GERENTE DE DESARROLLO URBANO

MUNICIPALIDAD DISTRITAL DE NUEVO CHIMBOTE  
Abog. Luis Cárdenas Vercutera Pasquel  
GERENTE DE GESTIÓN DEL RIESGO DE DESASTRES Y DEFENSA CIVIL

MUNICIPALIDAD DISTRITAL DE NUEVO CHIMBOTE  
Lic. Edwin R. Carranza Huatoto  
GERENTE DE GESTIÓN CULTURAL Y TURISMO SÓ-0005

MUNICIPALIDAD DISTRITAL DE NUEVO CHIMBOTE  
Ing. Renzo Alejandro Sal y Rosas Cabanillas  
JEFE DE LA OFICINA GENERAL DE ADMINISTRACIÓN

MUNICIPALIDAD DISTRITAL DE NUEVO CHIMBOTE  
Lic. Einar Brantón Naza Angéles  
GERENTE DE GESTIÓN URBANA Y SERVICIOS SÓ-0005

MUNICIPALIDAD DISTRITAL DE NUEVO CHIMBOTE  
Ing. Joel Jhovany Lino Méndez  
GERENTE DE INFRAESTRUCTURA

MUNICIPALIDAD DISTRITAL DE NUEVO CHIMBOTE  
Abog. Eber Wilfredo Caillero Reyes  
GERENTE MUNICIPAL



## INTRODUCCIÓN

La creación y expansión del Distrito de Nuevo Chimbote está asociada, con el sismo de 1970 así como el desarrollo industrial y pesquero de Chimbote. La destrucción de la ciudad por el gran sismo que se presentó, provocó el colapso de las infraestructura básica, fue considerada en cuenta por la comisión CRYRZA quién elaboró el "Plan Director de la Municipalidad del Santa" aprobado en 1974, el cual planteaba como área de expansión urbana la zona sur de la ciudad de Chimbote, el cual en los últimos años está siendo afectada por inundaciones dichas zonas urbanas por la activación de la quebrada San Antonio, por donde discurre su cauce han sido invadidas por viviendas precarias, asimismo por el sistema de canales de irrigación artesanal que se encuentra en todo el distrito, los cuales en épocas de lluvias intensas se desbordan por la colmatación, falta de limpieza y mantenimiento, algunos de estos canales ya no se usan pero se activan frente a estos eventos de lluvias anómalas, la zona urbana ha venido creciendo y situándose en los terrenos antes agrícolas, presentando sectores con diferentes tipos de exposición al peligro, por la escasa planificación en materia de gestión de riesgos de desastres, con áreas ocupadas de forma inadecuada, falta de conocimiento de los peligros de origen natural producto del cambio climático; esto se materializó en pérdidas económicas y humanas.

A partir del diagnóstico del riesgo y la identificación de escenarios de riesgo, el PPRRD nos define objetivos, acciones estratégicas y actividades priorizadas orientadas a la implementación de medidas estructurales y no estructurales, tales como intervenciones de control de inundaciones, protección de riberas, drenaje pluvial, fortalecimiento institucional, incorporación de la gestión del riesgo en el ordenamiento territorial y promoción de una cultura de prevención en la población.

El capítulo I, presenta aspectos generales como marcos legales, metodología, características del ámbito de estudio (ubicación geográfica, división política, superficie y extensión, aspecto social, aspecto económico y aspecto físico).

El capítulo II, corresponde al diagnóstico de la Gestión de Riesgos en el ámbito de la Municipalidad Distrital de Nuevo Chimbote, considerando la situación de Gestión de Riesgos de Desastres según componentes, escenarios de riesgo identificando: peligros del ámbito, sectores críticos, elementos expuestos; y determinación de escenarios de riesgo.

En el capítulo III, se realiza la formulación del Plan de Prevención y Reducción del Riesgo de Desastres (PPRRD) formulando objetivos, articulación del plan, estrategias mediante ejes y prioridades implementando medidas estructurales y no estructurales y programación.

Finalmente, en el capítulo IV, se presenta la implementación del Plan de Prevención y Reducción del Riesgo de Desastres – PPRRD de la Municipalidad Distrital de Nuevo Chimbote resaltando la visión de prevención y reducción, la articulación del PPRRD, los objetivos, las estrategias, identificación de acciones prioritarias, programación, implementación, financiamiento y seguimiento, monitoreo y evaluación. Como resultados se presentan las fichas de identificación de zonas críticas, Fichas de Proyectos y los mapas temáticos correspondientes al área de estudio.

MUNICIPALIDAD DISTRITAL DE NUEVO CHIMBOTE  
Lic. Iratola  
GERENTE DE DESARROLLO SOCIAL

MUNICIPALIDAD DISTRITAL DE NUEVO CHIMBOTE  
Ing. Renzo Alejandro Sal y Rosas Cabanillas  
JEFE DE LA OFICINA GENERAL DE ADMINISTRACIÓN

MUNICIPALIDAD DISTRITAL DE NUEVO CHIMBOTE  
Ing. Renzo Alejandro Sal y Rosas Cabanillas  
JEFE DE LA OFICINA GENERAL DE ADMINISTRACIÓN

MUNICIPALIDAD DISTRITAL DE NUEVO CHIMBOTE  
Ing. Joel Jhovany Lino Méndez  
GERENTE DE INFRAESTRUCTURA

MUNICIPALIDAD DISTRITAL DE NUEVO CHIMBOTE  
Abog. Eber Wilfredo Caillón Reyes  
GERENTE MUNICIPAL

MUNICIPALIDAD DISTRITAL DE NUEVO CHIMBOTE  
Lic. Iratola  
GERENTE DE DESARROLLO SOCIAL

MUNICIPALIDAD DISTRITAL DE NUEVO CHIMBOTE  
Lic. Einar Brantón Naza Angéles  
JEFE DE OFICINA GENERAL DE ADMINISTRACIÓN

MUNICIPALIDAD DISTRITAL DE NUEVO CHIMBOTE  
Ing. Mg. Einar Brantón Naza Angéles  
JEFE DE OFICINA GENERAL DE ADMINISTRACIÓN

MUNICIPALIDAD DISTRITAL DE NUEVO CHIMBOTE  
Ing. Eber Wilfredo Caillón Reyes  
GERENTE MUNICIPAL

MUNICIPALIDAD DISTRITAL DE NUEVO CHIMBOTE  
Abog. Luis Chazarán Viqueira Pasquel  
JEFE DE OFICINA GENERAL DE ADMINISTRACIÓN



## CAPÍTULO I: ASPECTOS GENERALES

### 1.1 Marco normativo

#### 1.1.1. Marco Internacional

- Marco de Sendai para la Reducción del Riesgo de Desastres 2015-2030
- Agenda 2030 para el Desarrollo Sostenible, adaptada por las Naciones Unidas

#### 1.1.2. Marco Nacional

**Ley N°29664**, Ley que crea el Sistema Nacional de Gestión del Riesgo de Desastres (SINAGERD)

**Ley N°29869**, “Ley de reasentamiento poblacional para zonas de muy alto riesgo no mitigable”.

**Ley N° 30779**: Ley que dispone la sanción para gobernadores o alcaldes y consejeros o regidores que incumplan sus funciones en materia de GRD, con la suspensión del cargo

**Decreto Supremo N° 048-2011 – PCM**, es el Reglamento de la Ley N°29664

**Decreto Supremo N°111-2012-PCM**, que aprueba la política Nacional de Gestión de Riesgo de Desastres.

**Decreto Supremo N°038-2021-PCM**, que aprueba la política Nacional de Gestión de Riesgo de Desastres al 2050.

**Decreto Supremo N°115-2022-PCM**, que aprueba la política Nacional de Gestión de Riesgo de Desastres – PLANAGERD 2022-2030.

**Decreto Supremo N°046-2012-PCM**, que aprueba los Lineamientos que definen el Marco de Responsabilidades en GRD de las entidades del Estado en los tres niveles de gobierno.

**Decreto Legislativo N°1587**, que fortalece el Sistema Nacional de Gestión del Riesgo de Desastres.

**Resolución Jefatural N° 082-2016-CENEPRED/J**, que aprueba la Guía Metodológica para la elaboración de los Planes de Prevención y Reducción del Riesgo de Desastres

**Decreto Supremo N°060-2024-PCM**, que modifica el Reglamento de la LEY N°29664.

**Resolución de Secretaría de Gestión del Riesgo de Desastres N°014-2025 – PCM/SGRD**, lineamientos para la constitución y funcionamiento de los Grupo de Trabajo

**Resolución de Secretaría de Gestión del Riesgo de Desastres N°009-2025 – PCM/SGRD**, lineamientos técnicos del proceso de Estimación del Riego de Desastres.

MUNICIPALIDAD DISTRITAL DE NUEVO CHIMBOTE  
Lic. Iratola Jimenez Pariente  
GERENTE DE DESARROLLO SOCIAL

MUNICIPALIDAD DISTRITAL DE NUEVO CHIMBOTE  
Lic. Einar Brantón Maza Angeles  
GERENTE DE GESTIÓN DE RECURSOS HUMANOS

MUNICIPALIDAD DISTRITAL DE NUEVO CHIMBOTE  
Lic. María Victoria VBS  
GERENTE DE DESARROLLO ECONÓMICO Y TURISMO

MUNICIPALIDAD DISTRITAL DE NUEVO CHIMBOTE  
Lic. Edwin Olfivera Castro  
GERENTE DE DESARROLLO URBANO

MUNICIPALIDAD DISTRITAL DE NUEVO CHIMBOTE  
Lic. Luis Chiribari Vercuira Pasquez  
SUB GERENTE DE GESTIÓN DEL RIESGO DE DESASTRES Y DEFENSA CIVIL

MUNICIPALIDAD DISTRITAL DE NUEVO CHIMBOTE  
Lic. Edwin R. Carranza Huatoto  
LIC. ADM. Y PLAN. URB. Y TERR. Y SERVICIOS COMUNITARIOS Y TURISMO

MUNICIPALIDAD DISTRITAL DE NUEVO CHIMBOTE  
Lic. Renzo Alejandro Sal y Rosas Cabanillas  
JEFE DE LA OFICINA GENERAL DE ADMINISTRACIÓN

MUNICIPALIDAD DISTRITAL DE NUEVO CHIMBOTE  
Lic. Renzo Alejandro Sal y Rosas Cabanillas  
JEFE DE LA OFICINA GENERAL DE ADMINISTRACIÓN

MUNICIPALIDAD DISTRITAL DE NUEVO CHIMBOTE  
Lic. Joel Jhovany Lino Méndez  
GERENTE DE INFRAESTRUCTURA

MUNICIPALIDAD DISTRITAL DE NUEVO CHIMBOTE  
Lic. Eber Wilfredo Caillón Reyes  
GERENTE MUNICIPAL



1.1.3. Marco Local

Ley N° 27972, Ley Orgánica de Municipalidades.

**Resolución de Alcaldía N°004-2026-MDNCH:** Resolución de Conformación de la Plataforma de Defensa Civil del Distrito de Nuevo Chimbote

**Resolución de Alcaldía N°005-2026-MDNCH,** mediante la cual se conforma el Grupo de Trabajo para la cual se conforma el Grupo de Trabajo para la Gestión del Riesgo de Desastres de la Municipalidad Distrital de Nuevo Chimbote.

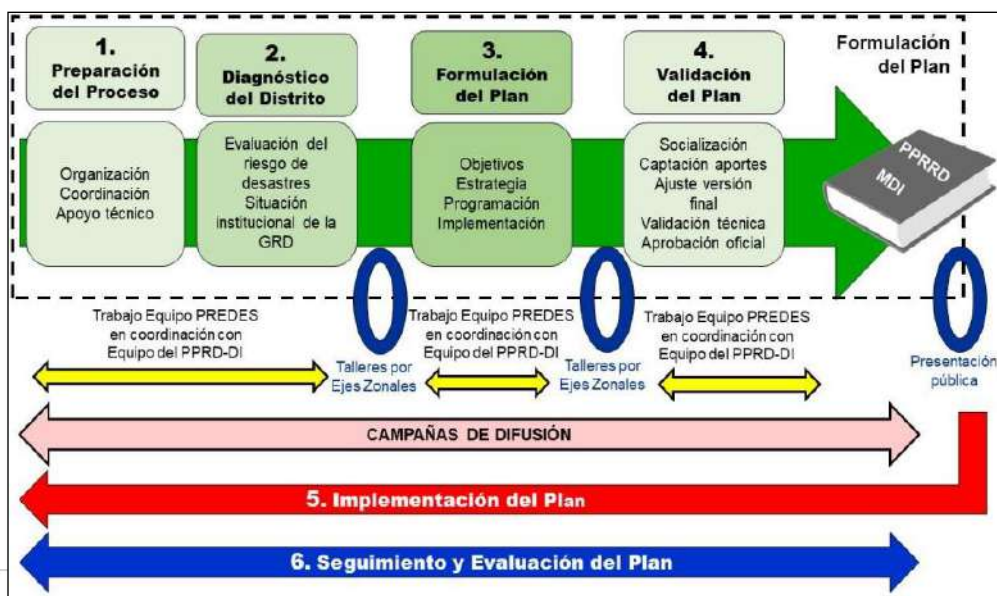
**Resolución de Alcaldía N°020-2026-MDNCH,** mediante la cual se conforma el Equipo Técnico encargado de la formulación del Plan de Prevención y Reducción del Riesgo de Desastres de la Municipalidad Distrital de Nuevo Chimbote

1.2 Aspectos Metodológicos

La formulación del Plan de Prevención y Reducción del Riesgo de Desastres (PPRRD) del distrito Nuevo Chimbote en la provincia de Santa, región Áncash 2026-2030, se realizó en base a las fases previstas en la Guía Metodológica elaborada por el Centro Nacional de Estimación, Prevención y Reducción del Riesgo de Desastres (CENEPRED). El proceso metodológico utilizó la información necesaria sobre la situación del ámbito de intervención, como son los estudios relacionados a la identificación de peligros, vulnerabilidades y la Gestión del Riesgo. Por otro lado, en la elaboración del Plan participaron diferentes entidades como el CENEPRED, los Ministerios y otras entidades públicas, los gobiernos regionales y locales, entidades privadas y la sociedad civil.

La elaboración del Plan se realiza en seis fases principales que se retroalimenta durante el desarrollo de este, tal como se observa en la Figura 1, siendo importante que el Grupo de Trabajo de GRD y el Equipo Técnico a cargo del proceso, manejen con oportunidad la interacción de los diferentes momentos y fases.

Figura 1. Fases para la formulación del PPRRD



Fuente: Guía Metodológica para elaborar el Plan de Prevención y Reducción del Riesgo de Desastres – PPRRD en los tres niveles de gobierno,

MUNICIPALIDAD DISTRICTAL DE NUEVO CHIMBOTE  
Lic. Iratola  
GERENTE DE DESARROLLO SOCIAL

MUNICIPALIDAD DISTRICTAL DE NUEVO CHIMBOTE  
Lic. Einar Brantón Maza Angéles  
GERENTE DE GESTIÓN DE RECURSOS HUMANOS

MUNICIPALIDAD DISTRICTAL DE NUEVO CHIMBOTE  
Lic. Mg. Patricia V. VBS  
GERENTE DE RECURSOS ECONÓMICOS Y FISCAL

MUNICIPALIDAD DISTRICTAL DE NUEVO CHIMBOTE  
Lic. Edwin Oliviera Castro  
GERENTE DE DESARROLLO URBANO

MUNICIPALIDAD DISTRICTAL DE NUEVO CHIMBOTE  
Lic. Luis Carlos Viqueza Rivas  
GERENTE DE GESTIÓN DEL RIESGO DE DESASTRES Y DEFENSA CIVIL

MUNICIPALIDAD DISTRICTAL DE NUEVO CHIMBOTE  
Lic. Edwin R. Carranza Huaroto  
GERENTE DE GESTIÓN DE RECURSOS HUMANOS

MUNICIPALIDAD DISTRICTAL DE NUEVO CHIMBOTE  
Lic. Renzo Alejandro Sal y Rosas Cabanillas  
JEFE DE LA OFICINA GENERAL DE ADMINISTRACIÓN

MUNICIPALIDAD DISTRICTAL DE NUEVO CHIMBOTE  
Lic. Eber Wilfredo Calderón Reyes  
JEFE DE LA OFICINA GENERAL DE PLANEACIÓN Y PRESUPUESTO

MUNICIPALIDAD DISTRICTAL DE NUEVO CHIMBOTE  
Lic. Joel Jhovany Lino Méndez  
GERENTE DE INFRAESTRUCTURA

MUNICIPALIDAD DISTRICTAL DE NUEVO CHIMBOTE  
Lic. Eber Wilfredo Calderón Reyes  
GERENTE MUNICIPAL



FASES DEL PPRD	PASOS	ACTIVIDADES
<b>FASE 1:</b> Preparación	1. Organización y sensibilización	<ol style="list-style-type: none"> <li>1. Sensibilización al ET-PPRRD</li> <li>2. Conformación del ET-PPRRD, mediante acto resolutivo.</li> <li>3. Capacitación al ET sobre la elaboración del PPRD.</li> <li>4. Elaboración del Plan de Trabajo.</li> </ol>
<b>FASE 2:</b> Diagnóstico	1. Recopilación de información estadística e histórica	<ol style="list-style-type: none"> <li>1. Situación de la prevención y reducción de desastres.</li> <li>2. Normatividad e instrumentos de gestión.</li> <li>3. Capacidad operativa.</li> <li>4. Elabora la cronología de los impactos de los desastres.</li> </ol>
	2. Generación y recopilación de información sobre el territorio, peligros y vulnerabilidad.	<ol style="list-style-type: none"> <li>1. Identificar y caracterizar los peligros.</li> <li>2. Inventario de peligros identificados.</li> <li>3. Aplicación de ficha de identificación de Zonas Críticas.</li> <li>4. Información sobre la vulnerabilidad.</li> </ol>
	3. Organización y sistematización	<ol style="list-style-type: none"> <li>1. Organizar, sistematizar y analizar la información obtenida.</li> </ol>
	4. Elaboración de escenarios de riesgo o evaluaciones de riesgo	<ol style="list-style-type: none"> <li>1. Análisis de peligro.</li> <li>2. Elementos expuestos.</li> <li>3. Análisis de vulnerabilidad.</li> <li>4. Calculo y zonificación de riesgos, medidas de prevención y reducción del riesgo de desastres.</li> </ol>
<b>FASE 3:</b> Formulación	1. Definición de objetivos	<ol style="list-style-type: none"> <li>1. Concordar los objetivos con los ejes del PLANAGERD.</li> <li>2. Elaborar prioridades estratégicas y articulación con instrumentos de planificación.</li> <li>3. Matriz de acciones prioritarias.</li> <li>4. Programación de inversiones.</li> <li>5. Estrategia financiera.</li> </ol>
	2. Definición de estrategias	
	3. Identificación de programas, actividades, proyectos y acciones	
	4. Propuestas de gestión de las medidas del plan	
<b>FASE 4:</b> Validación	1. Presentación Pública	<ol style="list-style-type: none"> <li>1. Socialización y recepción de aportes.</li> <li>2. Elaboración del informe técnico legal.</li> <li>3. Difusión del PPRD.</li> </ol>
	2. Aprobación Oficial	
<b>FASE 5:</b> Implementación del plan	1. Institucionalización de la propuesta y asignación de recursos	<ol style="list-style-type: none"> <li>1. Incorporación de medidas en los instrumentos de gestión.</li> <li>2. Asignación de partidas presupuestales para la ejecución de proyectos.</li> </ol>
<b>FASE 6:</b> Seguimiento y evaluación del Plan	1. Asegurar la implementación del Plan	1.- Definir indicadores para el monitoreo, seguimiento y evaluación.

Fuente: Guía Metodológica para elaborar el Plan de Prevención y Reducción del Riesgo de Desastres

MUNICIPALIDAD DISTRITAL DE NUEVO CHIMBOTE  
Lic. Iratola J. J. Pariente  
GERENTE DE DESARROLLO SOCIAL

MUNICIPALIDAD DISTRITAL DE NUEVO CHIMBOTE  
Ing. Einar Brantón Maza Angéles  
JEFE DE OFICINA GENERAL DE ADMINISTRACIÓN

MUNICIPALIDAD DISTRITAL DE NUEVO CHIMBOTE  
Ing. Mg. Patricia M. VBS  
GERENTE DE DESARROLLO ECONÓMICO Y TURISMO

MUNICIPALIDAD DISTRITAL DE NUEVO CHIMBOTE  
Arg. Edwin Oliviera Castro  
GERENTE DE DESARROLLO URBANO

MUNICIPALIDAD DISTRITAL DE NUEVO CHIMBOTE  
Edwin R. Carranza Huatoto  
LIC. ADM. Y PLAN. (M)  
JEFE DE OFICINA GENERAL DE ADMINISTRACIÓN

MUNICIPALIDAD DISTRITAL DE NUEVO CHIMBOTE  
Ing. Renzo Alejandro Sal y Rosas Cabanillas  
JEFE DE LA OFICINA GENERAL DE ADMINISTRACIÓN

MUNICIPALIDAD DISTRITAL DE NUEVO CHIMBOTE  
Ing. Eber Wilfredo Calderón Reyes  
GERENTE MUNICIPAL

MUNICIPALIDAD DISTRITAL DE NUEVO CHIMBOTE  
Ing. Joel Jhovany Lino Méndez  
GERENTE DE INFRAESTRUCTURA

MUNICIPALIDAD DISTRITAL DE NUEVO CHIMBOTE  
Abog. Eber Wilfredo Calderón Reyes  
GERENTE MUNICIPAL

MUNICIPALIDAD DISTRITAL DE NUEVO CHIMBOTE  
Abog. Luis Carlos Rodríguez Pasquel  
JEFE DE OFICINA GENERAL DE ADMINISTRACIÓN

MUNICIPALIDAD DISTRITAL DE NUEVO CHIMBOTE  
Abog. Renzo E. Rodríguez Rivera  
JEFE DE LA OFICINA GENERAL DE SECRETARÍA GENERAL



**1.3 Características del ámbito de estudio**

**1.3.1 Ubicación geográfica**

El distrito de Nuevo Chimbote es uno de los nueve distritos de la provincia de Santa, en el departamento de Áncash. Nuevo Chimbote está ubicado en la parte norte de Áncash. Sus límites son: por el noroeste y norte con el distrito de Chimbote, por el este y sur este con Nepeña y Samanco, por el sur oeste: con el Océano Pacífico. Es la zona de más reciente crecimiento de la ciudad, con varias urbanizaciones, incluye el aeropuerto y la Península del Ferrol.

**Tabla 1. Coordenadas Geográficas y UTM del área de estudio**

Distrito	Coordenadas Geográficas		Coordenadas UTM	
	Latitud	Longitud	Norte	Este
Nuevo Chimbote	7°50'36" S	79°08'42"O	8990110	772404

Fuente: ET-PPRRD / MDNCH

MUNICIPALIDAD DISTRITAL DE NUEVO CHIMBOTE  
 Lic. Iratola Jimenez Pariente  
 GERENTE DE DESARROLLO SOCIAL

MUNICIPALIDAD DISTRITAL DE NUEVO CHIMBOTE  
 Lic. Einar Brantón Nazp Angeles  
 JEFE DE OFICINA GENERAL DE SECRETARIA GENERAL

MUNICIPALIDAD DISTRITAL DE NUEVO CHIMBOTE  
 Ing. Mg. Esteban M. VBS  
 GERENTE DE DESARROLLO ECONOMICO Y TURISMO

MUNICIPALIDAD DISTRITAL DE NUEVO CHIMBOTE  
 Ing. Edwin Olferra Castro  
 GERENTE DE DESARROLLO URBANO

MUNICIPALIDAD DISTRITAL DE NUEVO CHIMBOTE  
 Abog. Luis Chiribari Velez Pasquel  
 SUB GERENTE DE GESTION DEL RIESGO DE DESASTRES Y DEFENSA CIVIL

MUNICIPALIDAD DISTRITAL DE NUEVO CHIMBOTE  
 Edwino R. Carranza Huatoto  
 LIC. ADM. Y PLAN. URB. Y  
 GERENTE DE DESARROLLO URBANO Y VIVIENDA

MUNICIPALIDAD DISTRITAL DE NUEVO CHIMBOTE  
 Ing. Renzo Alejandro Sal y Rosas Cabanillas  
 JEFE DE LA OFICINA GENERAL DE ADMINISTRACION

MUNICIPALIDAD DISTRITAL DE NUEVO CHIMBOTE  
 Ing. Miguel David Ravelo Saucedo  
 JEFE DE LA OFICINA GENERAL DE PLANEACION Y PRESUPUESTO

MUNICIPALIDAD DISTRITAL DE NUEVO CHIMBOTE  
 Ing. Joel Jhovany Lino Méndez  
 GERENTE DE INFRAESTRUCTURA

MUNICIPALIDAD DISTRITAL DE NUEVO CHIMBOTE  
 Abog. Eber Wilfredo Calleton Reyes  
 GERENTE MUNICIPAL

**“PLAN DE PREVENCIÓN Y REDUCCIÓN DEL RIESGO DE DESASTRES 2026-2030 POR INUNDACIÓN PLUVIAL, SISMO Y TSUNAMI DEL DISTRITO DE NUEVO CHIMBOTE, PROVINCIA DEL SANTA, DEPARTAMENTO DE ANCASH”**



**MUNICIPALIDAD DISTRITAL DE NUEVO CHIMBOTE**

**PLAN DE PREVENCIÓN Y REDUCCIÓN DEL RIESGO DE DESASTRES DE LA MUNICIPALIDAD DISTRITAL DE NUEVO CHIMBOTE 2026-2030**

**MAPA DE UBICACIÓN**

Elaboración:	Equipo Técnico - MDNCH 2026	Límite:	<b>01</b>
Título:	REEL. MTC, ANA, SEM		
Proyecto:	UTB 11	Fecha:	Marzo - 2026

Fuente: ET- PPRRD / MDNCH; datos base: Instituto Geográfico Nacional (IGN), Instituto Nacional de Estadística e Informática (INEI)

MUNICIPALIDAD DISTRITAL DE NUEVO CHIMBOTE  
**Lic. Italo Jimenez Parique**  
 GERENTE DE DESARROLLO SOCIAL

MUNICIPALIDAD DISTRITAL DE NUEVO CHIMBOTE  
**Ing. Einar Bravito Maza Angeles**  
 JEFE DE GESTIÓN AMBIENTAL - RESERVA \$0-1000

MUNICIPALIDAD DISTRITAL DE NUEVO CHIMBOTE  
**Ing. Mg. Yvett M. Vela**  
 GERENTE DE DESARROLLO ECONOMICO Y TURISMO

MUNICIPALIDAD DISTRITAL DE NUEVO CHIMBOTE  
**Arg. Edwin Ollivera Castro**  
 GERENTE DE DESARROLLO URBANO

MUNICIPALIDAD DISTRITAL DE NUEVO CHIMBOTE  
**Ing. Joel Jhovany Lino Méndez**  
 GERENTE DE INFRAESTRUCTURA

MUNICIPALIDAD DISTRITAL DE NUEVO CHIMBOTE  
**Abog. Renzo E/ Rodriguez Rivera**  
 JEFE DE LA OFICINA GENERAL DE SECRETARIA GENERAL

MUNICIPALIDAD DISTRITAL DE NUEVO CHIMBOTE  
**Abog. Luis Giancarlo Romero Gasquez**  
 SUB GERENTE DE GESTIÓN DE RIESGO DE DESASTRES - OFICINA CIVIL

MUNICIPALIDAD DISTRITAL DE NUEVO CHIMBOTE  
**Edwin R. Carranza Huaroto**  
 GERENTE DE GESTIÓN DE DESASTRES - OFICINA CIVIL

MUNICIPALIDAD DISTRITAL DE NUEVO CHIMBOTE  
**Ing. Renzo Alejandro Sal y Rosas Cabanillas**  
 JEFE DE LA OFICINA GENERAL DE ADMINISTRACIÓN

MUNICIPALIDAD DISTRITAL DE NUEVO CHIMBOTE  
**Abog. Juan David Ravelo Suucedo**  
 JEFE DE LA OFICINA GENERAL DE PLANEACIÓN Y PRESUPUESTO

MUNICIPALIDAD DISTRITAL DE NUEVO CHIMBOTE  
**Abog. Eber Wilfredo Calderón Reyes**  
 GERENTE MUNICIPAL



### 1.3.1.1 Superficie y extensión

- El distrito de Nuevo Chimbote cuenta con una superficie territorial de 389.73 km<sup>2</sup>, pero algunos documentos de planificación local indican un área de 400.51 km<sup>2</sup>, esto representa el 11% de toda la provincia de Santa. Cuenta también con 24 centros poblados.

### 1.3.1.2 División política y administrativa

- El distrito de Nuevo Chimbote fue creado mediante Ley N° 26318 el 27 de mayo de 1994 en el gobierno de Alberto Fujimori. Nuevo Chimbote es uno de los nueve distritos que conforman la provincia del Santa, perteneciente al Departamento de Áncash en el Perú. Se encuentra en crecimiento y esta zonificado en urbanizaciones.

Tabla 2. Centros poblados del distrito de Nuevo Chimbote

CENTROS POBLADOS	COORDENADAS UTM		ALTITUD (m.s.n.m.)
	ESTE	NORTE	
Buenos Aires	771391.8	771391.8	40
Tangay Bajo	772532.2	772532.2	99
Base 2	768066.8	768066.8	140
Base 3	769189.5	769189.5	111
Base 5	776229.7	776229.7	184
Base 6	777381.9	777381.9	146
Base 7	781258.0	781258.0	136
El Platanal	774079.1	774079.1	113
Nuevo Amanecer	786043.8	786043.8	191
Nuevo Mundo	782525.4	782525.4	139
El Paraíso	783599.2	783599.2	132
Pampa Hermosa	780954.5	780954.5	136
Musapampa	780504.8	780504.8	181
Nueva Esperanza	783265.5	783265.5	126
Chaparral	784573.9	784573.9	142
La Unión	781892.8	781892.8	162
Pampa La Carbonera	777931.6	777931.6	29
Médano Negro	781104.1	781104.1	84
Pampa Prieto	785442.4	785442.4	176
Teresa De Calcuta	779383.9	779383.9	74
Campo Verde	779296.9	779296.9	62
Cesar Vallejo	783035.8	783035.8	181

Fuente: Censo de Población y Vivienda – INEI 2017.

MUNICIPALIDAD DISTRITAL DE NUEVO CHIMBOTE  
Lic. Italo Jiménez Parícuti  
GERENTE DE DESARROLLO SOCIAL

MUNICIPALIDAD DISTRITAL DE NUEVO CHIMBOTE  
Ing. Einar Brantío Nazp Angeles  
GERENTE DE GESTIÓN DE SERVICIOS PÚBLICOS

MUNICIPALIDAD DISTRITAL DE NUEVO CHIMBOTE  
Ing. Mg. Esteban VASQUEZ  
GERENTE DE DESARROLLO ECONÓMICO Y TURISMO

MUNICIPALIDAD DISTRITAL DE NUEVO CHIMBOTE  
Ary. Edwin Oñivera Castro  
GERENTE DE DESARROLLO URBANO

MUNICIPALIDAD DISTRITAL DE NUEVO CHIMBOTE  
Edwin B. Caceres Huaroto  
GERENTE DE GESTIÓN DE SERVICIOS PÚBLICOS

MUNICIPALIDAD DISTRITAL DE NUEVO CHIMBOTE  
Ing. Renzo Alejandro Sal y Rosas Cobanillas  
JEFE DE LA OFICINA GENERAL DE ADMINISTRACIÓN

MUNICIPALIDAD DISTRITAL DE NUEVO CHIMBOTE  
Ing. Aníbal Darío Rejedo Saucedo  
JEFE DE LA OFICINA GENERAL DE PARTICIPACIÓN Y PRESUPUESTO

MUNICIPALIDAD DISTRITAL DE NUEVO CHIMBOTE  
Ing. Joel Jhovany Lino Méndez  
GERENTE DE INFRAESTRUCTURA

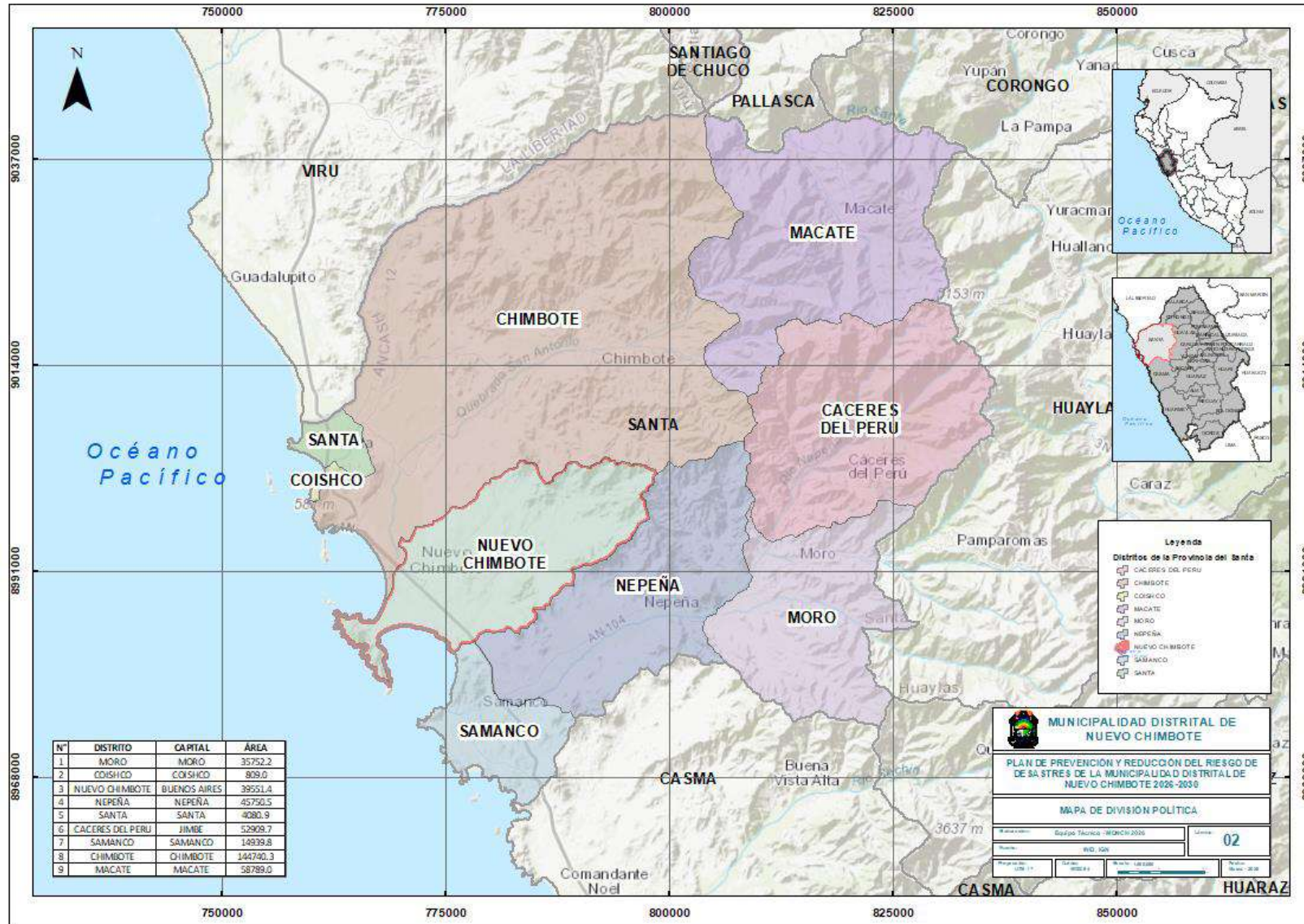
MUNICIPALIDAD DISTRITAL DE NUEVO CHIMBOTE  
Abog. Eber Wilfredo Calderón Reyes  
GERENTE MUNICIPAL

MUNICIPALIDAD DISTRITAL DE NUEVO CHIMBOTE  
Abog. Luis Cristóbal Ventura Vasquez  
SUB GERENTE DE GESTIÓN DEL SERVICIO DE DENOTACIÓN Y DEFENSA CIVIL

MUNICIPALIDAD DISTRITAL DE NUEVO CHIMBOTE  
13  
Abog. Renzo E. Rodríguez Rivera  
JEFE DE LA OFICINA GENERAL DE SECRETARÍA GENERAL



**Mapa 2. División política de la Provincia del Santa**



Fuente: Elaborador por el ET-PPRRD / MDNCH; datos base: Instituto Geográfico Nacional (IGN), Instituto Nacional de Estadística e Informática (INEI)

MUNICIPALIDAD DISTRITAL DE NUEVO CHIMBOTE  
 Lic. Italo Jiménez Pariente  
 GERENTE GENERAL DE GOBIERNO LOCAL SOCIAL

MUNICIPALIDAD DISTRITAL DE NUEVO CHIMBOTE  
 Lic. Einar Brantón Nazh Angeles  
 GERENTE GENERAL DE GOBIERNO LOCAL ECONOMICO

MUNICIPALIDAD DISTRITAL DE NUEVO CHIMBOTE  
 Ing. Mg. Fabiana VBS  
 GERENTE GENERAL DE DESARROLLO ECONOMICO Y TURISMO

MUNICIPALIDAD DISTRITAL DE NUEVO CHIMBOTE  
 Edwyn A. Carranza Huaroto  
 GERENTE GENERAL DE GOBIERNO LOCAL AMBIENTAL

MUNICIPALIDAD DISTRITAL DE NUEVO CHIMBOTE  
 Ing. Rocco Alejandro Sal y Rosas Cabanillas  
 JEFE DE LA OFICINA GENERAL DE ADMINISTRACION

MUNICIPALIDAD DISTRITAL DE NUEVO CHIMBOTE  
 Ing. Rocco Alejandro Sal y Rosas Cabanillas  
 JEFE DE LA OFICINA GENERAL DE ADMINISTRACION Y PROYECTOS

MUNICIPALIDAD DISTRITAL DE NUEVO CHIMBOTE  
 Abog. Eber Wilfredo Calderón Reyes  
 GERENTE MUNICIPAL

MUNICIPALIDAD DISTRITAL DE NUEVO CHIMBOTE  
 Ing. Joel Jhovany Lino Méndez  
 GERENTE DE INFRAESTRUCTURA

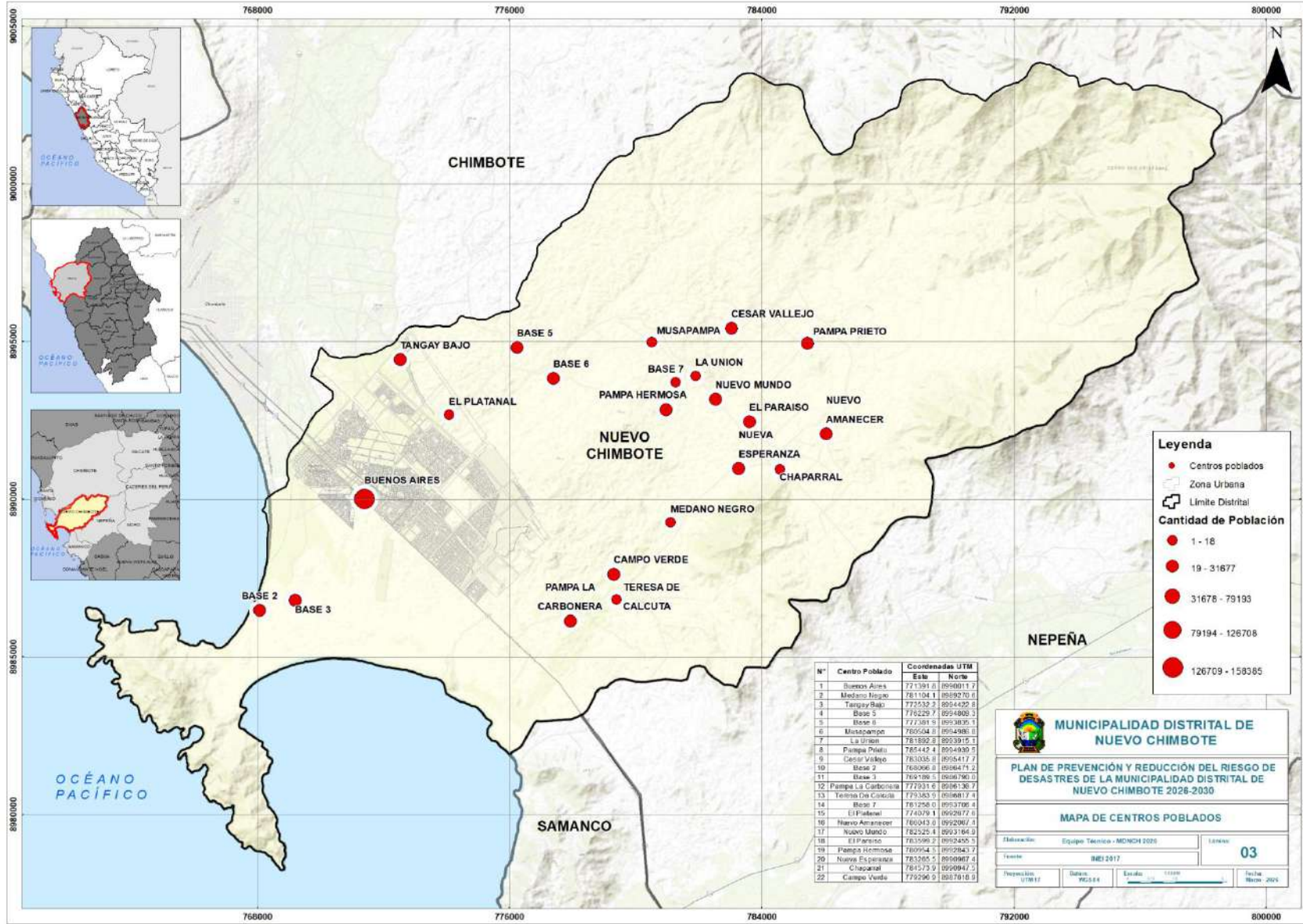
MUNICIPALIDAD DISTRITAL DE NUEVO CHIMBOTE  
 Abog. Renzo E. Rodríguez Rivera  
 JEFE DE LA OFICINA GENERAL DE SECRETARIA GENERAL

MUNICIPALIDAD DISTRITAL DE NUEVO CHIMBOTE  
 Abog. Luis Guillermo Ventura Rosaruz  
 SUB GERENTE DE GESTION DEL RIESGO DE DESASTRES Y DEFENSA CIVIL

**“PLAN DE PREVENCIÓN Y REDUCCIÓN DEL RIESGO DE DESASTRES POR INUNDACIÓN PLUVIAL, SISMO Y TSUNAMI 2026-2030 DEL DISTRITO DE NUEVO CHIMBOTE, PROVINCIA DEL SANTA, DEPARTAMENTO DE ANCASH”**



**Mapa 3. Mapa de Centros Poblados**



Fuente: Elaborado por el ET- PPRD / MDNCH; datos obtenidos del Instituto Nacional de Estadística e Informática (INEI)

MUNICIPALIDAD DISTRITAL DE NUEVO CHIMBOTE  
 Lic. Italo Martínez Pariente  
 GERENTE GENERAL DE ASESORIA SOCIAL

MUNICIPALIDAD DISTRITAL DE NUEVO CHIMBOTE  
 Lic. Einar Brantón Mazh Angeles  
 GERENTE DE GESTIÓN DE ASISTENCIA TÉCNICA

MUNICIPALIDAD DISTRITAL DE NUEVO CHIMBOTE  
 Lic. Mg. Fabiana VBS Quintana  
 GERENTE DE DESARROLLO ECONÓMICO Y TURISMO

MUNICIPALIDAD DISTRITAL DE NUEVO CHIMBOTE  
 Edwinn A. Carranza Huaroto  
 GERENTE GENERAL DE ASESORIA TÉCNICA EN SISMO

MUNICIPALIDAD DISTRITAL DE NUEVO CHIMBOTE  
 Ing. Renzo Alejandro Sal y Rosas Cabanillas  
 JEFE DE LA OFICINA GENERAL DE ADMINISTRACIÓN

MUNICIPALIDAD DISTRITAL DE NUEVO CHIMBOTE  
 Lic. Eber Wifredo Calderón Reyes  
 JEFE DE LA OFICINA GENERAL DE PLANEACIÓN Y PROYECTOS

MUNICIPALIDAD DISTRITAL DE NUEVO CHIMBOTE  
 Abog. Eber Wifredo Calderón Reyes  
 GERENTE MUNICIPAL

MUNICIPALIDAD DISTRITAL DE NUEVO CHIMBOTE  
 Ing. Joel Jhovany Lino Méndez  
 GERENTE DE INFRAESTRUCTURA

MUNICIPALIDAD DISTRITAL DE NUEVO CHIMBOTE  
 Abog. Renzo E. Rodríguez Rivera  
 JEFE DE LA OFICINA GENERAL DE SECRETARÍA GENERAL

MUNICIPALIDAD DISTRITAL DE NUEVO CHIMBOTE  
 Abog. Luis Guillermo Ventura Rosariz  
 SUB GERENTE DE GESTIÓN DEL RIESGO DE DESASTRES Y DEFENSA CIVIL

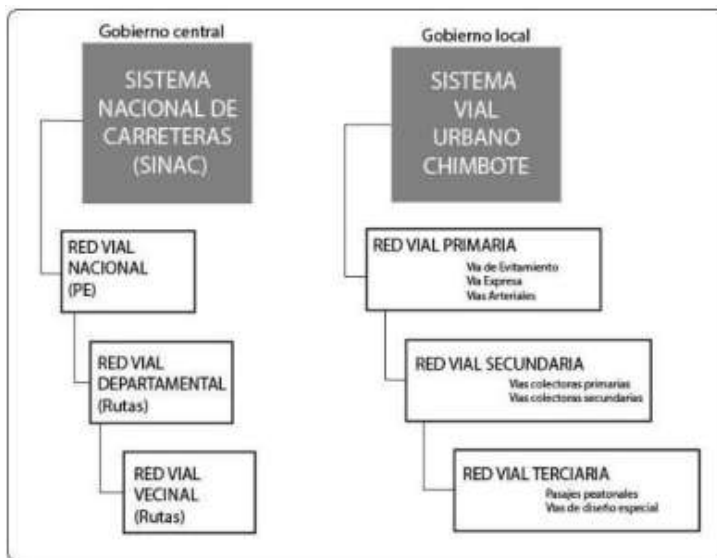


### 1.3.2 Vías de acceso

El distrito se integra a la red vial nacional a través de la carretera Panamericana Norte, siendo el eje principal de conexión con otras ciudades importantes, así como con los dptos. del norte del Perú; tiempo estimado hacia la ciudad de Lima vía terrestre es de 6 horas aprox. y con la ciudad de Chimbote un tiempo aprox. de 20 minutos.

Los ejes Viales propuestos para la ciudad de Chimbote – Nuevo Chimbote se estructuran en base a la clasificación jerarquizada de las vías. Se ha elaborado a partir de la Propuesta Vial de la Modificación del Plan de Desarrollo Urbano de la Ciudad de Chimbote y Nuevo Chimbote 2012-2022 elaborado por la Municipalidad Provincial del Santa.

Figura 2. Esquema del Sistema Vial



Fuente: Equipo Técnico PDU Chimbote – Nuevo Chimbote, 2019

#### 1.3.2.1 Red Vial Vecinal

- El distrito de Nuevo Chimbote conecta con sus diversos sectores y otros distritos a través de vías asfaltadas y trochas.

Tabla 3. Distancia entre los Distritos en kilómetros

DISTANCIA EN Km. ENTRE LOS DISTRITOS									
DISTRITOS (Km)	Cáceres del Perú	Nuevo Chimbote	Moro	Coishco	Nepeña	Santa	Samanco	Chimbote	Macate
Cáceres del Perú		68.1	22.7	95.1	38.9	90.7	56.4	76.3	201.0
Nuevo Chimbote	68.1		52.0	15.8	33.7	20.2	24.9	8.9	153.0
Moro	22.7	52.0		78.9	22.8	74.5	40.2	60.2	185.0
Coishco	95.1	15.8	78.9		60.6	4.4	51.3	7.6	120.0
Nepeña	38.9	33.7	22.8	60.6		56.2	21.9	41.8	166.0
Santa	90.7	20.2	74.5	4.4	56.2		47.4	12.0	116.0
Samanco	56.4	24.9	40.2	51.3	21.9	47.4		33.4	158.0
Chimbote	76.3	8.9	60.2	7.6	41.8	12.0	33.4		127.0
Macate	201.0	153.0	185.0	120.0	166.0	116.0	158.0	127.0	

Fuente: Elaborado por el ET- PPRRD / MDNCH. 2026

MUNICIPALIDAD DISTRITAL DE NUEVO CHIMBOTE  
Ing. Joel Ithovany Lino Méndez  
GERENTE DE INFRAESTRUCTURA

MUNICIPALIDAD DISTRITAL DE NUEVO CHIMBOTE  
Lic. Adv. Carranza Huarcro  
GERENTE DE PLANIFICACION Y GESTION DE OBRAS DE INFR

MUNICIPALIDAD DISTRITAL DE NUEVO CHIMBOTE  
Abog. Luis Guillermo Ventura Rosquez  
GERENTE DE GESTION DE RIESGO DE DESASTRES Y DEFENSA CIVIL

MUNICIPALIDAD DISTRITAL DE NUEVO CHIMBOTE  
Abog. Eber Wilfredo Calderón Reyes  
GERENTE MUNICIPAL

MUNICIPALIDAD DISTRITAL DE NUEVO CHIMBOTE  
Lic. Italo Jiménez Yarleque  
GERENTE DE DESARROLLO SOCIAL

MUNICIPALIDAD DISTRITAL DE NUEVO CHIMBOTE  
Lic. Einar Brantío Maza Angeles  
GERENTE DE GESTION AMBIENTAL Y RESIDUOS SÓLIDOS

MUNICIPALIDAD DISTRITAL DE NUEVO CHIMBOTE  
Ing. Renzo Alejandro Sal y Rosas Cabanillas  
JEFE DE LA OFICINA GENERAL DE ADMINISTRACION

MUNICIPALIDAD DISTRITAL DE NUEVO CHIMBOTE  
Ing. Mg. Rafael M. Vasquez  
GERENTE DE DESARROLLO ECONOMICO Y TUR

MUNICIPALIDAD DISTRITAL DE NUEVO CHIMBOTE  
Lic. Angel David Revelo Saucedo  
JEFE DE LA OFICINA GENERAL DE PLANEACION Y PRESUPUESTO

MUNICIPALIDAD DISTRITAL DE NUEVO CHIMBOTE  
Arg. Edwin Ollvera Castro  
GERENCIA DE DESARROLLO URBANO

MUNICIPALIDAD DISTRITAL DE NUEVO CHIMBOTE  
Abog. Renzo E. Rodriguez Rivera  
JEFE DE LA OFICINA GENERAL DE SECRETARIA GENERAL



**Tabla 4. Red Vial del Distrito de Nuevo Chimbote**

N°	Departamento	Provincia	Distrito	Nombre	Ruta	Superficie	Red	Longitud (km)
1	Áncash	Santa	Nuevo Chimbote	ÁNCASH – LDptal LA LIBERTAD	PE-1N	Asfaltado	Nacional	12.41
2	Áncash	Santa	Nuevo Chimbote	Emp. PE-1N (Dv. Chimbote) - Nueva Vía de Evitamiento- Emp. PE-1N (Santa)	PE-1NQ	Asfaltado	Nacional	14.17
3	Áncash	Santa	Nuevo Chimbote	Emp. PE-1NQ - Tangay Alto y Tangay Medio – Bellamar - Emp. An-928	AN - 879	Trocha	Vecinal	4.68
4	Áncash	Santa	Nuevo Chimbote	Emp. PE-1NQ - Nueva Vía de Evitamiento - Sector La Carbonera - Nepeña – Emp. AN-924	AN - 925	Trocha	Vecinal	12.07
5	Áncash	Santa	Nuevo Chimbote	Emp. PE-1NQ – Camino al Sector de la Carbonera entre Panamericana Norte y Nueva Vía de Evitamiento - Emp. PE-1N.	AN - 926	Trocha	Vecinal	2.36
6	Áncash	Santa	Nuevo Chimbote	Emp. PE-1NQ – Desvío de la Emp. AN – 925 hasta Tangay Medio - Bellamar	AN - 927	Trocha	Vecinal	14.01
7	Áncash	Santa	Nuevo Chimbote	Emp. PE-1NQ Av. Anchoqueta – Urb. Bellamar - Emp. PE-1N	AN - 928	Asfaltado	Vecinal	3.43

Fuente: Elaborado por el ET- PPRRD / MDNCH.

MUNICIPALIDAD DISTRITAL DE NUEVO CHIMBOTE  
 Ing. Joel Ithovany Lino Méndez  
 GERENTE DE INFRAESTRUCTURA

MUNICIPALIDAD DISTRITAL DE NUEVO CHIMBOTE  
 Edwin R. Carranza Huaroto  
 LIC. ADM. Y PLAN. URB. Y ZON. URB. EN SUAM  
 GERENTE DE DESARROLLO URBANO Y ZON. URB. EN SUAM

MUNICIPALIDAD DISTRITAL DE NUEVO CHIMBOTE  
 Abog. Luis Guillermo Ventura Rosquez  
 SUB GERENTE DE GESTIÓN DEL RIESGO DE DESASTRES Y DEFENSA CIVIL

MUNICIPALIDAD DISTRITAL DE NUEVO CHIMBOTE  
 Lic. Italo Jiménez Yarleque  
 GERENTE DE DESARROLLO SOCIAL

MUNICIPALIDAD DISTRITAL DE NUEVO CHIMBOTE  
 Abog. Eber Wilfredo Caldeón Reyes  
 GERENTE MUNICIPAL

MUNICIPALIDAD DISTRITAL DE NUEVO CHIMBOTE  
 Lic. Einar Brantío Maza Angeles  
 GERENTE DE GESTIÓN AMBIENTAL - RESIDUOS SÓLIDOS

MUNICIPALIDAD DISTRITAL DE NUEVO CHIMBOTE  
 Ing. Renzo Alejandro Sal y Rosas Cabanillas  
 JEFE DE LA OFICINA GENERAL DE ADMINISTRACION

MUNICIPALIDAD DISTRITAL DE NUEVO CHIMBOTE  
 Ing. Mg. Rafael M. Vasquez  
 GERENTE DE DESARROLLO ECONOMICO Y TUR.

MUNICIPALIDAD DISTRITAL DE NUEVO CHIMBOTE  
 Lic. Angel David Revelo Saucedo  
 JEFE DE LA OFICINA GENERAL DE PLANEAMIENTO Y PRESUPUESTO

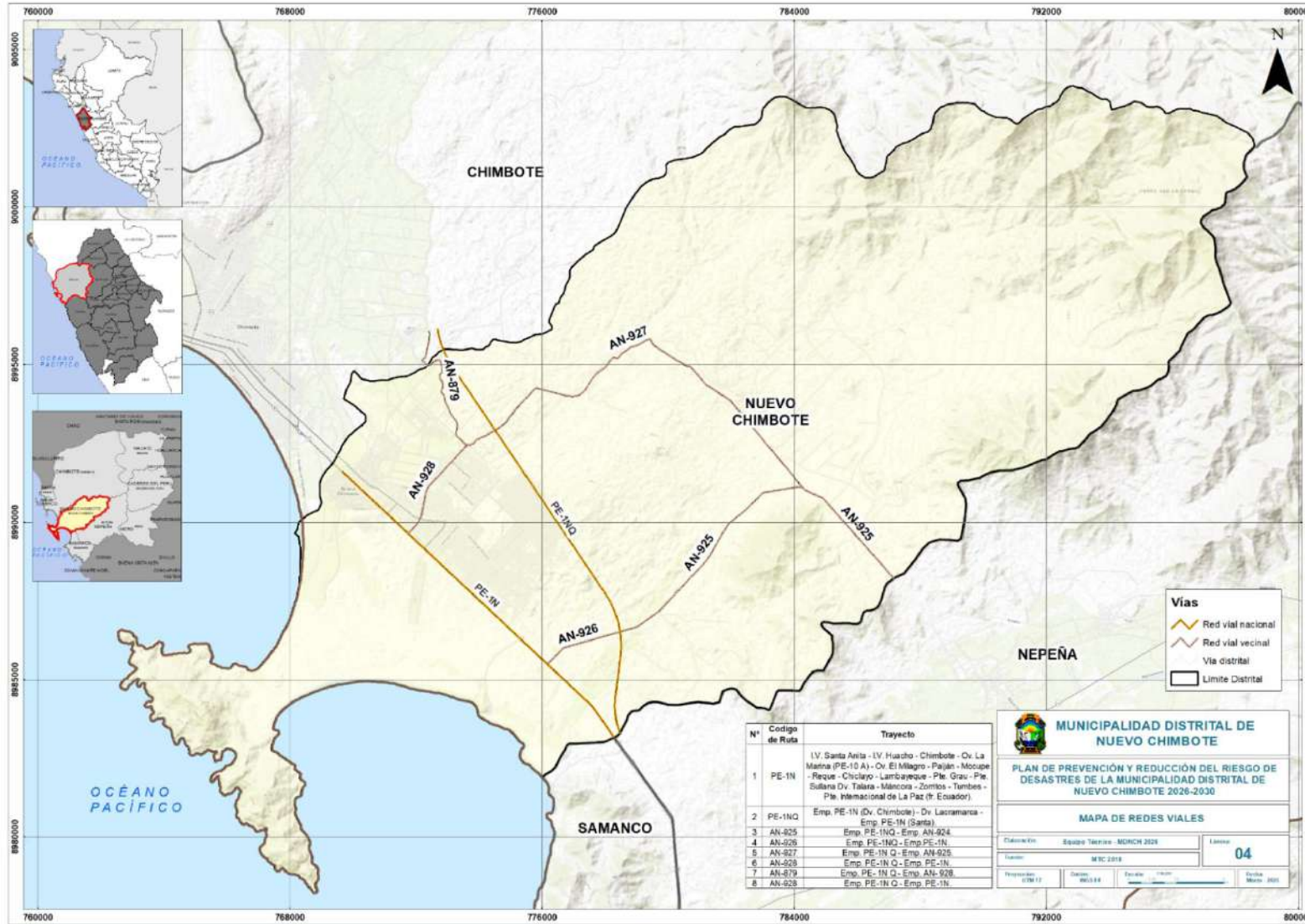
MUNICIPALIDAD DISTRITAL DE NUEVO CHIMBOTE  
 Arg. Edwin Ollvera Castro  
 GERENCIA DE DESARROLLO URBANO

MUNICIPALIDAD DISTRITAL DE NUEVO CHIMBOTE  
 Abog. Renzo E. Rodriguez Rivera  
 JEFE DE LA OFICINA GENERAL DE SECRETARIA GENERAL

**“PLAN DE PREVENCIÓN Y REDUCCIÓN DEL RIESGO DE DESASTRES POR INUNDACIÓN PLUVIAL, SISMO Y TSUNAMI DEL 2026-2030 DISTRITO DE NUEVO CHIMBOTE, PROVINCIA DEL SANTA, DEPARTAMENTO DE ANCASH”**



**Mapa 4. Redes viales**



Fuente: Elaborado por el ET-PPRRD / MDNCH; a partir de datos geoespaciales del Ministerio de Transportes y Comunicaciones (MTC).

MUNICIPALIDAD DISTRITAL DE NUEVO CHIMBOTE  
 Lic. Iratola Jimenez Pariente  
 GERENTE DE DESARROLLO SOCIAL

MUNICIPALIDAD DISTRITAL DE NUEVO CHIMBOTE  
 Ing. Einar Brancilio Maza Angeles  
 JEFE DE OFICINA GENERAL DE ADMINISTRACIÓN

MUNICIPALIDAD DISTRITAL DE NUEVO CHIMBOTE  
 Ing. Mg. Rafael M. Vlasov  
 GERENTE DE DESARROLLO ECONOMICO Y TUR.

MUNICIPALIDAD DISTRITAL DE NUEVO CHIMBOTE  
 Abog. Luis Cuatrecasas Vitorica Vasquez  
 SUB GERENTE DE GESTIÓN DEL RIESGO DE DESASTRES DE LA MUNICIPALIDAD DISTRITAL DE NUEVO CHIMBOTE

MUNICIPALIDAD DISTRITAL DE NUEVO CHIMBOTE  
 Ing. Joel Jhovany Lino Méndez  
 GERENTE DE INFRAESTRUCTURA

Abog. Renzo E. Rodriguez Rivera  
 JEFE DE LA OFICINA GENERAL DE SECRETARIA GENERAL

MUNICIPALIDAD DISTRITAL DE NUEVO CHIMBOTE  
 Edwin R. Caceres Huaroto  
 GERENTE DE DESARROLLO ECONOMICO Y TURISMO

MUNICIPALIDAD DISTRITAL DE NUEVO CHIMBOTE  
 Ing. Renzo Alejandro Sal y Rosas Cabanillas  
 JEFE DE LA OFICINA GENERAL DE ADMINISTRACIÓN

MUNICIPALIDAD DISTRITAL DE NUEVO CHIMBOTE  
 Ing. Mg. David Reneo Saucedo  
 JEFE DE LA OFICINA GENERAL DE PLANEACIÓN Y PRESUPUESTO

MUNICIPALIDAD DISTRITAL DE NUEVO CHIMBOTE  
 Abog. Eber Wilfredo Calderón Reyes  
 GERENTE MUNICIPAL



### 1.3.3 Aspecto social

#### 1.3.3.1 Población Total

- El distrito de Nuevo Chimbote, cuenta con una población de 159,321 habitantes, según el Censo de Población y Viviendas - INEI 2017 siendo el 48.51 % hombres y 51.49% mujeres.
- Asimismo, con la información actualizada del Ministerio de Salud - Repositorio Único Nacional de Información de Salud (REUNIS, 2025), la población estimada del distrito asciende a 191,129 habitantes, registrándose un incremento de 31,808 personas en relación con el censo del 2017.

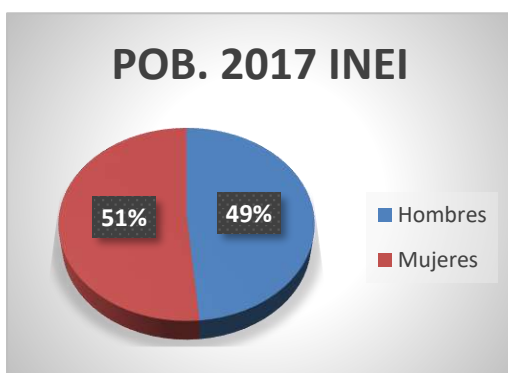
Tabla 5. Población total por sexo del distrito de Nuevo Chimbote

POBLACIÓN	POB. 2017 INEI	%	POB. 2025 REUNIS	%
<b>Hombres</b>	77,290	48.51	97,288	50.90
<b>Mujeres</b>	82,031	51.49	93,841	49.10
<b>Total</b>	<b>159,321</b>	<b>100</b>	<b>191,129</b>	<b>100</b>

Fuente. Censo de Población y Vivienda – INEI 2017/REUNIS <https://www.minsa.gob.pe/reunis/?op=1&niv=5&tbi=1>

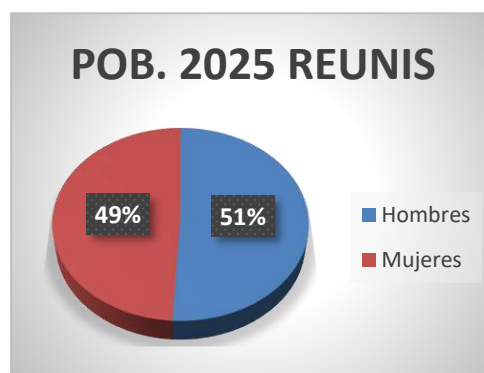
Elaborado por el ET- PPRRD / MDNCH.

Figura 3. Población por sexo – INEI 2017



Fuente. Censo de Población y Vivienda – INEI 2017

Figura 4. Población por sexo - REUNIS



Fuente: REUNIS <https://www.minsa.gob.pe/reunis/?op=1&niv=5&tbi=1>

#### 1.3.3.2 Población por Grupo Etario

En relación con la población por grupos etarios donde se concentra más en el Grupo etario de 20–59 años que representa a un 54.53% según el INEI – Censo 2017 y el 55.89% de acorde a los datos obtenidos del REUNIS; el 2do grupo etario es del grupo de 60 años a más.

Tabla 6. Población por Grupo Etario del Distrito de Nuevo Chimbote

Grupo Etario	POB. 2017 INEI	%	POB. 2025 REUNIS	%
<b>0-4 años</b>	14,096	8.85	11,270	5.90
<b>5-9 años</b>	15,131	9.50	17,362	9.08
<b>10-14 años</b>	13,680	8.59	16,168	8.46
<b>15-19 años</b>	12,985	8.15	15,726	8.23
<b>20-59 años</b>	86,876	54.53	106,836	55.89
<b>60 a más</b>	16,553	10.38	23,767	12.44
<b>Total</b>	<b>159,321</b>	<b>100</b>	<b>191,129</b>	<b>100</b>

Fuente. Censo de Población y Vivienda – INEI 2017/REUNIS <https://www.minsa.gob.pe/reunis/?op=1&niv=5&tbi=1>

Elaborado por el ET- PPRRD / MDNCH

MUNICIPALIDAD DISTRITAL DE NUEVO CHIMBOTE  
Edwin R. Carranza Huaroto  
GERENTE MUNICIPAL

MUNICIPALIDAD DISTRITAL DE NUEVO CHIMBOTE  
Ing. Renzo Alejandro Sal y Rosas Cabanillas  
JEFE DE LA OFICINA GENERAL DE ADMINISTRACION

MUNICIPALIDAD DISTRITAL DE NUEVO CHIMBOTE  
Ing. Renzo Alejandro Sal y Rosas Cabanillas  
JEFE DE LA OFICINA GENERAL DE ADMINISTRACION

MUNICIPALIDAD DISTRITAL DE NUEVO CHIMBOTE  
Ing. Joel Jhovany Lino Méndez  
GERENTE DE INFRAESTRUCTURA

MUNICIPALIDAD DISTRITAL DE NUEVO CHIMBOTE  
Abog. Eber Wilfredo Calderón Reyes  
GERENTE MUNICIPAL

MUNICIPALIDAD DISTRITAL DE NUEVO CHIMBOTE  
Abog. Renzo E/ Rodríguez Rivera  
JEFE DE LA OFICINA GENERAL DE SECRETARIA GENERAL

MUNICIPALIDAD DISTRITAL DE NUEVO CHIMBOTE  
Lic. Italo M. Carrizosa  
GERENTE DE DESARROLLO SOCIAL

MUNICIPALIDAD DISTRITAL DE NUEVO CHIMBOTE  
Lic. Einar Bravilio Maza Angeles  
GERENTE DE GESTION AMBIENTAL - RESUROSOS \$0.000

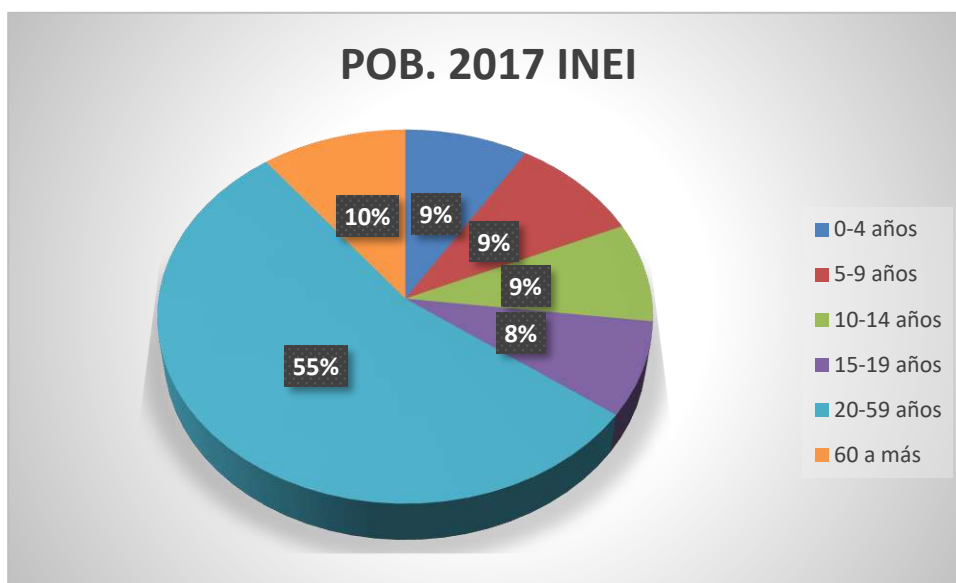
MUNICIPALIDAD DISTRITAL DE NUEVO CHIMBOTE  
Ing. Mg. Fabian M. Vasquez  
GERENTE DE DESARROLLO ECONOMICO Y TUR.

MUNICIPALIDAD DISTRITAL DE NUEVO CHIMBOTE  
A. Arg. Edwin Olibera Castro  
GERENTE DE DESARROLLO URBANO

MUNICIPALIDAD DISTRITAL DE NUEVO CHIMBOTE  
Abog. Luis Chumbart Ventura Ascaruz  
GERENTE DE GESTION DEL RIESGO DE DESASTRES Y DEFENSA CIVIL

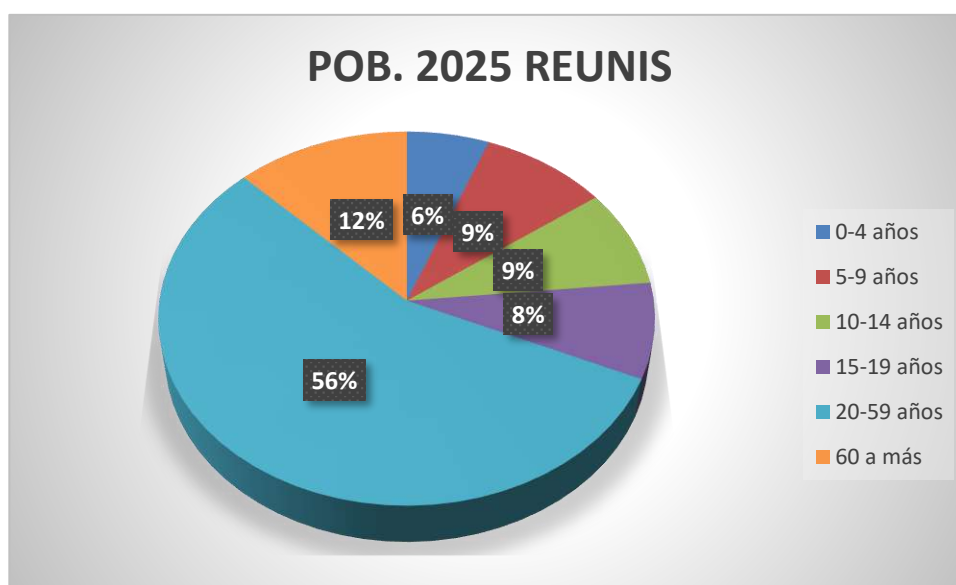


Figura 5. Distribución de la Población por Grupo Etario según el INEI 2017



Fuente. Censo de Población y Vivienda – INEI 2017 - Elaborado por el ET- PPRRD / MDNCH.

Figura 6. Distribución de la Población por Grupo Etario según el REUNIS



Fuente. REUNIS <https://www.minsa.gob.pe/reunis/?op=1&niv=5&tbl=1> - Elaborado por el ET- PPRRD / MDNCH

MUNICIPALIDAD DISTRITAL DE NUEVO CHIMBOTE  
Lic. Italo Martínez Carrique  
GERENTE DE DESARROLLO SOCIAL

MUNICIPALIDAD DISTRITAL DE NUEVO CHIMBOTE  
Lic. Einar Bravito Maza Angeles  
GERENTE DE GESTIÓN AMBIENTAL - PRESUPUESTO \$0.0000

MUNICIPALIDAD DISTRITAL DE NUEVO CHIMBOTE  
Ing. Mg. Rafael M. Vasquez  
GERENTE DE DESARROLLO ECONOMICO Y TURISMO

MUNICIPALIDAD DISTRITAL DE NUEVO CHIMBOTE  
A. Arg. Edwin Olibera Castro  
GERENTE DE DESARROLLO URBANO

MUNICIPALIDAD DISTRITAL DE NUEVO CHIMBOTE  
Abog. Luis Chacabarro Ventura Ascaruz  
GERENTE DE GESTIÓN DEL RIESGO DE DESASTRES Y DEFENSA CIVIL

MUNICIPALIDAD DISTRITAL DE NUEVO CHIMBOTE  
Edwin R. Carranza  
GERENTE MUNICIPAL

MUNICIPALIDAD DISTRITAL DE NUEVO CHIMBOTE  
Ing. Renzo Alejandro Sal y Rosas Coarctillas  
JEFE DE LA OFICINA GENERAL DE ADMINISTRACIÓN

MUNICIPALIDAD DISTRITAL DE NUEVO CHIMBOTE  
Ing. Renzo Alejandro Sal y Rosas Coarctillas  
JEFE DE LA OFICINA GENERAL DE ADMINISTRACIÓN

MUNICIPALIDAD DISTRITAL DE NUEVO CHIMBOTE  
Ing. Ing. Joel Jhovany Lino Méndez  
GERENTE DE INFRAESTRUCTURA

MUNICIPALIDAD DISTRITAL DE NUEVO CHIMBOTE  
Abog. Eber Wilfredo Calletón Reyes  
GERENTE MUNICIPAL

MUNICIPALIDAD DISTRITAL DE NUEVO CHIMBOTE  
Abog. Renzo E/ Rodriguez Rivera  
JEFE DE LA OFICINA GENERAL DE SEGURIDAD GENERAL



### 1.3.3.3 Centros Poblados

- Los lugares con mayor población son: Buenos Aires y Base 3. En el distrito de Nuevo Chimbote la Población predominante pertenece al género femenino con 82 031 habitantes, siendo los hombres la menor población con 77 290 habitantes.

Tabla 7. Población por sexo en los Centros poblados

DISTRITO NUEVO CHIMBOTE	VARONES	MUJERES
Buenos Aires	76 738	81 647
Tangay Bajo	100	64
Base 2	29	13
Base 3	129	110
Base 5	28	26
Base 6	19	17
Base 7	6	1
El Platanal	5	2
Nuevo Amanecer	26	17
Nuevo Mundo	15	13
El Paraiso	18	13
Pampa Hermosa	22	9
Musapampa	9	5
Nueva Esperanza	33	26
Chaparral	2	1
La Unión	2	1
Pampa La Carbonera	18	7
Médano Negro	14	4
Pampa Prieto	49	34
Teresa De Calcuta	1	-
Campo Verde	-	-
Cesar Vallejo	27	21
<b>TOTAL</b>	<b>77 290</b>	<b>82 031</b>

Fuente. Censo de Población y Vivienda – INEI 2017. Elaborado por el ET- PPRRD / MDNCH.

MUNICIPALIDAD DISTRITAL DE NUEVO CHIMBOTE  
Lic. Italo Martínez Carrizosa  
GERENTE DE DESARROLLO SOCIAL

MUNICIPALIDAD DISTRITAL DE NUEVO CHIMBOTE  
Lic. Einar Brulic Mazp Angeles  
GERENTE DE GESTIÓN AMBIENTAL - RESURDOS \$0.000

MUNICIPALIDAD DISTRITAL DE NUEVO CHIMBOTE  
Ing. Mg. Rafael M. Vasquez  
GERENTE DE DESARROLLO ECONOMICO Y TUR.

MUNICIPALIDAD DISTRITAL DE NUEVO CHIMBOTE  
A. Arg. Edwin Olibera Castro  
GERENTE DE DESARROLLO URBANO

MUNICIPALIDAD DISTRITAL DE NUEVO CHIMBOTE  
Abog. Luis Humberto Ventura Ascarz  
GERENTE DE GESTIÓN DEL RIESGO DE DESASTRES Y DEFENSA CIVIL

MUNICIPALIDAD DISTRITAL DE NUEVO CHIMBOTE  
Edwin R. Carranza Huaroto  
GERENTE DE GESTIÓN DE SERVICIOS Y DEFENSA CIVIL

MUNICIPALIDAD DISTRITAL DE NUEVO CHIMBOTE  
Ing. Renzo Alejandro Sal y Rosas Cabanillas  
JEFE DE LA OFICINA GENERAL DE ADMINISTRACION

MUNICIPALIDAD DISTRITAL DE NUEVO CHIMBOTE  
Ing. Renzo Alejandro Sal y Rosas Cabanillas  
JEFE DE LA OFICINA GENERAL DE ADMINISTRACION

MUNICIPALIDAD DISTRITAL DE NUEVO CHIMBOTE  
Ing. Joel Jhovany Lino Méndez  
GERENTE DE INFRAESTRUCTURA

MUNICIPALIDAD DISTRITAL DE NUEVO CHIMBOTE  
Abog. Eber Wilfredo Calletón Reyes  
GERENTE MUNICIPAL

MUNICIPALIDAD DISTRITAL DE NUEVO CHIMBOTE  
Abog. Renzo E/ Rodriguez Rivera  
JEFE DE LA OFICINA GENERAL DE SECRETARIA GENERAL



### 1.3.3.4 Densidad Poblacional

- El distrito de Nuevo Chimbote presenta una densidad de 408.80 Hab/ km<sup>2</sup>, teniendo en cuenta que posee una población de 159,321 hab.

### 1.3.3.5 Actores Sociales

- Refiere a los actores involucrados durante el proceso de elaboración del Plan de Prevención y Reducción del Riesgo de Desastres del distrito de Nuevo Chimbote, quienes asumen el compromiso no solo de elaborar, sino el de dar seguimiento al cumplimiento de los objetivos trazados.
- CENEPRED:** El Centro Nacional de Estimación, Prevención y Reducción del Riesgo de Desastres, es el encargado de dar seguimiento técnico al proceso de elaboración del PPRD, a través de las sesiones de capacitación y sensibilización al ET-PPRD y al GTGRD de la municipalidad distrital de Nuevo Chimbote.
- Municipalidad distrital de Nuevo Chimbote:** A través de la Oficina de Defensa Civil, se encarga de asumir compromisos respecto al proceso de elaboración del PPRD, incentivando la conformación del GTGRD y el ET-PPRD, define estrategias y hace seguimiento al cumplimiento de los objetivos trazados en el PPRD.
- Grupo de Trabajo para la Gestión del Riesgo de Desastres (GTGRD):** Se encarga de evaluar y aprobar el PPRD antes, durante y después de su elaboración.
- Equipo Técnico para la elaboración del PPRD (ET-PPRD):** Encargado de elaborar el PPRD, acorde a la metodología presentada por CENEPRED y bajo su asistencia técnica.
- Plataforma de Defensa Civil:** Autoridades involucradas en el SINAGERD, que brindan aportes para el fortalecimiento del PPRD.

### 1.3.4 Aspecto económico

#### 1.3.4.1 Población Económicamente Activa (PEA)

- La PEA del distrito de Nuevo Chimbote presenta una tasa de ocupación que es de 93.92%, mientras que la tasa de desempleo es del 9.12%.

Tabla 8. Población económicamente activa del distrito de Nuevo Chimbote

Total	PEA ocupada				PEA desocupada			
	Total		Por Sexo		Total		Por Sexo	
	PEA ocupada	Tasa de Ocupación	Hombre	Mujer	PEA desocupada	Tasa de desempleo	Hombre	Mujer
118928	71395	93.92%	39632	27425	4338	9.12%	1896	2442

Fuente: Censo de Población y Vivienda – INEI 2017. Elaborado por el ET- PPRD / MDNCH.

- El rubro de la actividad económica que predomina es el comercio, reparación de vehículos y motocicletas, la cual representa el 20.97%, en la tabla N°09, donde se detalla cada una de las actividades que se realizan dentro de su jurisdicción.

MUNICIPALIDAD DISTRITAL DE NUEVO CHIMBOTE  
Lic. Italo...  
GERENTE DE DESARROLLO SOCIAL

MUNICIPALIDAD DISTRITAL DE NUEVO CHIMBOTE  
Lic. Einar Bravilio Maza Angeles  
GERENTE DE GESTIÓN ADMINISTRATIVA - PRESUPUESTO \$0.000

MUNICIPALIDAD DISTRITAL DE NUEVO CHIMBOTE  
Lic. Eber...  
GERENTE DE DESARROLLO ECONÓMICO Y TURISMO

MUNICIPALIDAD DISTRITAL DE NUEVO CHIMBOTE  
Lic. Eber...  
GERENTE DE DESARROLLO URBANO

MUNICIPALIDAD DISTRITAL DE NUEVO CHIMBOTE  
Lic. Luis...  
GERENTE DE GESTIÓN DEL RIESGO DE DESASTRES Y DEFENSA CIVIL

MUNICIPALIDAD DISTRITAL DE NUEVO CHIMBOTE  
Lic. Edwin R. Carranza Huaroto  
GERENTE DE GESTIÓN DE RECURSOS HUMANOS

MUNICIPALIDAD DISTRITAL DE NUEVO CHIMBOTE  
Lic. Renzo Alejandro Sal y Rosas Cabanillas  
JEFE DE LA OFICINA GENERAL DE ADMINISTRACIÓN

MUNICIPALIDAD DISTRITAL DE NUEVO CHIMBOTE  
Lic. Renzo Alejandro Sal y Rosas Cabanillas  
JEFE DE LA OFICINA GENERAL DE ADMINISTRACIÓN

MUNICIPALIDAD DISTRITAL DE NUEVO CHIMBOTE  
Lic. Ing. Joel Jhovany Lino Méndez  
GERENTE DE INFRAESTRUCTURA

MUNICIPALIDAD DISTRITAL DE NUEVO CHIMBOTE  
Lic. Abog. Eber Wilfredo Caldeón Reyes  
GERENTE MUNICIPAL

MUNICIPALIDAD DISTRITAL DE NUEVO CHIMBOTE  
Lic. Abog. Renzo E. Rodríguez Rivera  
JEFE DE LA OFICINA GENERAL DE SECRETARÍA GENERAL



Tabla 9. Población económicamente activa por rubro de actividad económica del distrito de Nuevo Chimbote

Actividad Económica	PEA Total	PEA Total (%)	PEA por Sexo	
			Hombre	Mujeres
Agricultura, ganadería, silvicultura y pesca	5038	7.05%	3850	1188
Explotación de minas y canteras	212	0.29%	164	48
Industrias Manufactureras	5698	7.98%	3898	1800
Suministro de electricidad, gas, vapor y aire acondicionado	92	0.12%	84	8
Suministro de agua, evacuación de aguas residuales, gestión de descontaminación	282	0.39%	219	63
Construcción	6088	8.52%	5873	215
Comercio	14977	20.97%	6421	8556
Transporte y almacenamiento	7784	1.76%	7499	285
Actividades y alojamiento y servicio de comidas	5115	7.16%	1321	3794
Información y comunicaciones	673	0.94%	496	177
Actividades financieras y de seguros	631	0.88%	293	338
Actividades Inmobiliarias	76	0.10%	48	28
Actividades profesionales, científicas y técnicas	4357	6.10%	2347	2010
Actividades de servicio administrativos y de apoyo	2265	3.17%	1537	728
Adm. Pública y defensa; planes de seguridad social de afiliación obligatoria	2522	3.53%	1520	1002
Enseñanza	4984	6.98%	1803	3181
Actividades de atención de la salud humana y de asistencia social	2496	3.49%	765	1731
Actividades artísticas, de entretenimiento y recreativas	641	0.89%	414	227
Otras actividades de Servicio	2128	2.98%	1055	1073
Act. De los hogares como empleadores, Act. No diferenciada de los hogares como productores de bienes y servicios para uso propio.	998	1.39%	25	973
<b>TOTAL</b>		<b>100%</b>		

Fuente. Censo de Población y Vivienda – INEI 2017. Elaborado por el ET- PPRRD / MDNCH.

MUNICIPALIDAD DISTRITAL DE NUEVO CHIMBOTE  
Lic. Italo Pineda Carrizosa  
GERENTE DE DESARROLLO SOCIAL

MUNICIPALIDAD DISTRITAL DE NUEVO CHIMBOTE  
Lic. Einar Bravilio Maza Angeles  
GERENTE DE GESTIÓN ADMINISTRATIVA Y FINANCIERA

MUNICIPALIDAD DISTRITAL DE NUEVO CHIMBOTE  
Ing. Mg. Fabian M. Vasquez  
GERENTE DE DESARROLLO ECONOMICO Y TURISMO

MUNICIPALIDAD DISTRITAL DE NUEVO CHIMBOTE  
A. Arg. Edwin Olibera Castro  
GERENTE DE DESARROLLO URBANO

MUNICIPALIDAD DISTRITAL DE NUEVO CHIMBOTE  
Abog. Luis Chumbart Ventura  
GERENTE DE GESTIÓN DE RIESGO DE DESASTRES Y DEFENSA CIVIL

MUNICIPALIDAD DISTRITAL DE NUEVO CHIMBOTE  
Edwin R. Carranza  
GERENTE DE GESTIÓN DE RIESGO DE DESASTRES Y DEFENSA CIVIL

MUNICIPALIDAD DISTRITAL DE NUEVO CHIMBOTE  
Ing. Renzo Alejandro Sal y Rosas Coarantillas  
JEFE DE LA OFICINA GENERAL DE ADMINISTRACION

MUNICIPALIDAD DISTRITAL DE NUEVO CHIMBOTE  
Ing. Renzo Alejandro Sal y Rosas Coarantillas  
JEFE DE LA OFICINA GENERAL DE ADMINISTRACION

MUNICIPALIDAD DISTRITAL DE NUEVO CHIMBOTE  
Ing. Ing. Joel Jhovany Lino Méndez  
GERENTE DE INFRAESTRUCTURA

MUNICIPALIDAD DISTRITAL DE NUEVO CHIMBOTE  
Abog. Eber Wilfredo Callerón Reyes  
GERENTE MUNICIPAL

MUNICIPALIDAD DISTRITAL DE NUEVO CHIMBOTE  
Abog. Renzo E. Rodríguez Rivera  
JEFE DE LA OFICINA GENERAL DE SEGURIDAD GENERAL



MUNICIPALIDAD DISTRITAL DE NUEVO CHIMBOTE  
Edwin R. Carranza Huaroto  
LIC. ADM. MV. PLAN. M. DESASTRES

**1.3.4.2 Equipamientos**

**1.3.4.2.1 Educación:**

**a) Nivel educativo**

- Según la Base de Datos del Censo Nacional 2017: XII de población, VII de vivienda y III de comunidades indígenas; del Instituto Nacional de Estadística e Informática (INEI) del año 2017 señala que el distrito de Nuevo Chimbote presenta el siguiente nivel educativo:
- De acuerdo con el grupo de edad, 54 727 habitantes tienen un nivel de secundaria el cual se encuentra concentrado entre el grupo de edades de 40 a 64 años, 32 251 habitantes solo alcanzan hasta primaria concentrados en el grupo de edad de 5 a 9 años y 20 774 habitantes presentan un nivel educativo superior universitaria completa concentrado en el grupo de edad de 40 a 64 años.

**Tabla 10. Nivel educativo según el grupo de edad**

Según el nivel educativo	Total	Grupos de edad							
		3 a 4 años	5 a 9 años	10 a 14 años	15 a 19 años	20 a 29 años	30 a 39 años	40 a 64 años	65 y más años
Sin nivel	5 616	2 838	648	74	57	125	162	649	1 063
Inicial	8 719	3 286	5 168	116	18	32	45	54	-
Primaria	32 251	-	9 304	7 899	495	1 041	1 897	6 483	5 132
Secundaria	54 727	-	-	5 573	9 100	9 357	9 764	17 888	3 045
Básica especial	255	-	11	18	46	97	57	26	-
Sup. no univ. incompleta	6 068	-	-	-	752	1 962	1 254	1 934	166
Sup. no univ. completa	10 178	-	-	-	47	2 362	2 441	4 699	629
Sup. univ. incompleta	10 685	-	-	-	2 470	5 761	1 328	1 053	73
Sup. univ. completa	20 774	-	-	-	-	5 572	5 995	8 054	1 153
Maestría / Doctorado	2 076	-	-	-	-	150	568	1 249	109

Fuente. Censo de Población y Vivienda – INEI 2017

**b) Condición de analfabetismo**

Por otro lado, se muestra la tabla N° 11, en el cual se observa la condición de analfabetismo del distrito de Nuevo Chimbote según el grupo de edades, presentado un 91.66% de habitantes que saben leer y escribir y un 8.34% en condición de analfabetismo.

**Tabla 11. Condición de analfabetismo según grupos de edad**

Condición de analfabetismo	Total	Grupos de edad							
		3 a 4 años	5 a 9 años	10 a 14 años	15 a 19 años	20 a 29 años	30 a 39 años	40 a 64 años	65 y más años
Sabe leer y escribir	138 732	-	11 286	13 558	12 915	26 272	23 272	41 248	10 181
No sabe leer ni escribir	12 617	6 124	3 845	122	70	187	239	841	1 189
Total	151349	6124	15131	13680	12985	26459	23511	42089	11370

Fuente. Censo de Población y Vivienda – INEI 2017

MUNICIPALIDAD DISTRITAL DE NUEVO CHIMBOTE  
Lic. Italo Jiménez Parique  
GERENTE DE DESARROLLO SOCIAL

MUNICIPALIDAD DISTRITAL DE NUEVO CHIMBOTE  
Ing. Eimar Bravo Maza Angeles  
JEFE DE OFICINA GENERAL DE ADMINISTRACIÓN

MUNICIPALIDAD DISTRITAL DE NUEVO CHIMBOTE  
Ing. Mg. Rafael Vasquez  
GERENTE DE DESARROLLO ECONOMICO

MUNICIPALIDAD DISTRITAL DE NUEVO CHIMBOTE  
Abog. Edwin Oliviera Castro  
GERENTE DE DESARROLLO URBANO

MUNICIPALIDAD DISTRITAL DE NUEVO CHIMBOTE  
Ing. Renzo Alejandro Sal y Rosas Cabanillas  
JEFE DE LA OFICINA GENERAL DE ADMINISTRACIÓN

MUNICIPALIDAD DISTRITAL DE NUEVO CHIMBOTE  
Ing. Joel Johovany Lino Méndez  
GERENTE DE INFRAESTRUCTURA

MUNICIPALIDAD DISTRITAL DE NUEVO CHIMBOTE  
Abog. Eber Wilfredo Callesón Reyes  
GERENTE MUNICIPAL

MUNICIPALIDAD DISTRITAL DE NUEVO CHIMBOTE  
Abog. Luis Clavasio Ventura Pasquaz  
SUB GERENTE DE OFICINA DEL RIESGO DE DESASTRES Y DEFENSA CIVIL

MUNICIPALIDAD DISTRITAL DE NUEVO CHIMBOTE  
Abog. Renzo E. Rodríguez Rivera  
JEFE DE LA OFICINA GENERAL DE SECRETARÍA GENERAL



MUNICIPALIDAD DISTRITAL DE NUEVO CHIMBOTE  
 Lic. Edwin R. Carranza Huaroto  
 LIC. ADM. Y PLAN. MÚLTIPLAS ÁREAS  
 GERENTE GENERAL DE PLANIFICACIÓN Y DESARROLLO URBANO

**c) Instituciones educativas**

- En el distrito de Nuevo Chimbote se ubican 158 instituciones educativas, entre instituciones educativas públicas y privadas. En general en las tablas N° 12 y 13, se detalla la cantidad de alumnos y docentes que presentaron cada uno de ellos en el año 2025, de acuerdo con el último censo escolar.

**Tabla 12. Instituciones educativas públicas del distrito de Nuevo Chimbote**

Nombre	Código IE	Alumnado total	Personal docente total
CRUZ DE LA PAZ	1001163	143	7
1689	1004605	64	3
321	0359950	17	1
1664 EMILIA FERREIRO	1001619	85	4
325	0360057	56	3
1686 IDA ESTHER MUÑOZ MERCADO	1002526	117	5
1685	1000280	205	9
1661 LA ALEGRIA DEL SABER	1000488	90	6
1627	0700294	56	3
1558	0544734	57	3
1662	1000447	107	6
1541	0509018	116	5
303 EDEN MARAVILLOSO	0360008	185	9
1660	1000520	126	5
1678 RAYITOS DE LUZ	1001353	148	9
1537	0360024	79	5
324	0360040	78	4
315	0360032	104	6
88393 AMIGO JESUS	1003896	19	2
88042	1003458	24	2
CLARITA	1003318	95	5
1564	0544338	92	4
88024	1001817	172	8
88302 ENRIQUE MORALES PUMARICA	0637579	134	6
REPUBLICA ARGENTINA	0507244	15	1
88218	0360826	141	6
88298 LUIS ALBERTO SANCHEZ	0637546	503	23
88047 AUGUSTO SALAZAR BONDY	0360818	1000	39
88227 PEDRO PABLO ATUSPARIA	0544635	518	22
VILLA MARIA	0360792	355	19
88336 GASTON VIDAL PORTURAS	0699777	1028	43
88240 PAZ Y AMISTAD	0530113	578	27
CRUZ DE LA PAZ	1001163	143	7
1689	1004605	64	3

MUNICIPALIDAD DISTRITAL DE NUEVO CHIMBOTE  
 Lic. Italo Parique  
 GERENTE DE DESARROLLO SOCIAL

MUNICIPALIDAD DISTRITAL DE NUEVO CHIMBOTE  
 Lic. Einar Bravito Mazz Angeles  
 JEFE DE OFICINA GENERAL DE ADMINISTRACIÓN RESOLUCIÓN 50-008

MUNICIPALIDAD DISTRITAL DE NUEVO CHIMBOTE  
 Ing. Mg. Rafael Vasquez  
 GERENTE DE DESARROLLO ECONOMICO Y TURISMO

MUNICIPALIDAD DISTRITAL DE NUEVO CHIMBOTE  
 Lic. Edwin Olivera Castro  
 GERENTE DE DESARROLLO URBANO

MUNICIPALIDAD DISTRITAL DE NUEVO CHIMBOTE  
 Abog. Luis Clavero Ventura Pasquini  
 SUB GERENTE DE OFICINA DEL RIESGO DE DESASTRES Y DEFENSA CIVIL

MUNICIPALIDAD DISTRITAL DE NUEVO CHIMBOTE  
 Ing. Renzo Alejandro Sal y Rosas Cabanillas  
 JEFE DE LA OFICINA GENERAL DE ADMINISTRACION

MUNICIPALIDAD DISTRITAL DE NUEVO CHIMBOTE  
 Lic. Renzo David Revollo Saucedo  
 JEFE DE LA OFICINA GENERAL DE PLANEAMIENTO Y PROYECTOS

MUNICIPALIDAD DISTRITAL DE NUEVO CHIMBOTE  
 Ing. Joel Jhovany Lino Méndez  
 GERENTE DE INFRAESTRUCTURA

MUNICIPALIDAD DISTRITAL DE NUEVO CHIMBOTE  
 Abog. Eber Wilfredo Callesón Reyes  
 GERENTE MUNICIPAL

MUNICIPALIDAD DISTRITAL DE NUEVO CHIMBOTE  
 Abog. Renzo E. Rodríguez Rivera  
 JEFE DE LA OFICINA GENERAL DE SECRETARIA GENERAL

**“PLAN DE PREVENCIÓN Y REDUCCIÓN DEL RIESGO DE DESASTRES POR INUNDACIÓN PLUVIAL, SISMO Y TSUNAMI 2026-2030 DEL DISTRITO DE NUEVO CHIMBOTE, PROVINCIA DEL SANTA, DEPARTAMENTO DE ANCASH”**



MUNICIPALIDAD DISTRITAL DE NUEVO CHIMBOTE  
**Edwin R. Carranza Huaroto**  
 LIC. ADM. MV. PLAN. M. URBAN. M. URBAN. M. URBAN.  
 GERENTE MUNICIPAL

MUNICIPALIDAD DISTRITAL DE NUEVO CHIMBOTE  
**Ing. Renzo Alejandro Sal y Rosas Cabanillas**  
 JEFE DE LA OFICINA GENERAL DE ADMINISTRACIÓN

MUNICIPALIDAD DISTRITAL DE NUEVO CHIMBOTE  
**Abog. David Revollo Saucedo**  
 JEFE DE LA OFICINA GENERAL DE PARTICIPACIÓN CIUDADANA

MUNICIPALIDAD DISTRITAL DE NUEVO CHIMBOTE  
**Ing. Joel Jhovany Lino Méndez**  
 GERENTE DE INFRAESTRUCTURA

MUNICIPALIDAD DISTRITAL DE NUEVO CHIMBOTE  
**Abog. Eber Wilfredo Callesón Reyes**  
 GERENTE MUNICIPAL

Nombre	Código IE	Alumnado total	Personal docente total
88021 ALFONSO UGARTE	0476515	526	25
88028 ALMIRANTE MIGUEL GRAU	0360784	430	21
FE Y ALEGRIA 14	0359042	790	31
REPUBLICA ARGENTINA	0360834	756	32
REPUBLICA ARGENTINA	0359372	837	44
88021 ALFONSO UGARTE	1002096	571	28
REPUBLICA ARGENTINA	0606319	91	7
88017 CESAR VALLEJO	0360776	245	13
88017 CESAR VALLEJO	0577122	302	25
88389 JUAN VALER SANDOVAL	1003409	628	33
88227 PEDRO PABLO ATUSPARIA	0686600	826	40
88047 AUGUSTO SALAZAR BONDY	0544130	1138	58
88061 JOSE ABELARDO QUIÑONES	0488320	0	0
88061 JOSE ABELARDO QUIÑONES	0544239	0	0
88388 SAN LUIS DE LA PAZ	1000637	601	26
88388 SAN LUIS DE LA PAZ	1000678	604	34
88389 JUAN VALER SANDOVAL	1004563	768	31
R. F. S. DE YUGOSLAVIA	0570291	495	40
VILLA MARIA	0359380	440	35
CARLOS SALAZAR ROMERO	0359729	0	0
CHIMBOTE	0686618	494	33
03 NUEVO CHIMBOTE	1000306	99	22
SANTISIMA TRINIDAD	1000462	88	3
MADRE INDIA	1000421	82	4
R. F. S. DE YUGOSLAVIA	0637603	291	16
1586 LOS PEQUEÑOS TRAVESOS	0570283	141	6
1688	1002567	171	9
88042	1004530	461	22
SANTA ROSA DE LIMA PATRONA DE LA POLICIA NACIONAL	1004308	64	3
88227 PEDRO PABLO ATUSPARIA	1317726	44	3
88393 AMIGO JESUS	1006238	70	4
SANTA ROSA DE LIMA PATRONA DE LA POLICIA NACIONAL	1005792	137	8
88024	1317957	139	8
88042	1317965	421	26
88298 LUIS ALBERTO SANCHEZ	1317981	336	21
88336 GASTON VIDAL PORTURAS	1317999	923	38

MUNICIPALIDAD DISTRITAL DE NUEVO CHIMBOTE  
**Lic. Italo Jiménez Parique**  
 GERENTE DE DESARROLLO SOCIAL

MUNICIPALIDAD DISTRITAL DE NUEVO CHIMBOTE  
**Ing. Einar Bravito Maza Angeles**  
 JEFE DE GESTIÓN ADMINISTRATIVA - RESERVA \$0-000

MUNICIPALIDAD DISTRITAL DE NUEVO CHIMBOTE  
**Ing. Mg. Rafael M. Vasquez P. S.**  
 GERENTE DE DESARROLLO ECONOMICO Y TURISMO

MUNICIPALIDAD DISTRITAL DE NUEVO CHIMBOTE  
**Abog. Edwin Oñivera Castro**  
 GERENTE DE DESARROLLO URBANO

MUNICIPALIDAD DISTRITAL DE NUEVO CHIMBOTE  
**Abog. Luis Clavero Ventura Pasquez**  
 SUB GERENTE DE OBRAS DE RIESGO DE DESASTRES Y DEFENSA CIVIL

MUNICIPALIDAD DISTRITAL DE NUEVO CHIMBOTE  
**Abog. Renzo E. Rodriguez Rivera**  
 JEFE DE LA OFICINA GENERAL DE SECRETARIA GENERAL

**“PLAN DE PREVENCIÓN Y REDUCCIÓN DEL RIESGO DE DESASTRES POR INUNDACIÓN PLUVIAL, SISMO Y TSUNAMI 2026-2030 DEL DISTRITO DE NUEVO CHIMBOTE, PROVINCIA DEL SANTA, DEPARTAMENTO DE ANCASH”**



MUNICIPALIDAD DISTRITAL DE NUEVO CHIMBOTE  
**Edwin R. Carranza Huaroto**  
 LIC. ADM. Nº 14940  
 GERENTE MUNICIPAL

MUNICIPALIDAD DISTRITAL DE NUEVO CHIMBOTE  
**Ing. Renzo Alejandro Sal y Rosas Cabanillas**  
 JEFE DE LA OFICINA GENERAL DE ADMINISTRACIÓN

MUNICIPALIDAD DISTRITAL DE NUEVO CHIMBOTE  
**Abog. David Revollo Saucedo**  
 JEFE DE LA OFICINA GENERAL DE PLANEAMIENTO Y PROYECTOS

MUNICIPALIDAD DISTRITAL DE NUEVO CHIMBOTE  
**Ing. Joel Jhovany Lino Méndez**  
 GERENTE DE INFRAESTRUCTURA

MUNICIPALIDAD DISTRITAL DE NUEVO CHIMBOTE  
**Abog. Eber Wilfredo Callesón Reyes**  
 GERENTE MUNICIPAL

Nombre	Código IE	Alumnado total	Personal docente total
1696 LA ALEGRIA	1318682	37	3
88398	1318815	37	3
88021 ALFONSO UGARTE	1318914	82	4
88024	1318930	16	1
88061 JOSE ABELARDO QUIÑONES	1318955	0	0
88240 PAZ Y AMISTAD	1318963	38	2
REPUBLICA ARGENTINA	1319029	72	3
VILLA MARIA	1319037	57	2
88028 ALMIRANTE MIGUEL GRAU	1319359	127	6
88400 JESUS DE NAZARETH	1319565	120	5
88400 JESUS DE NAZARETH	1319573	538	25
88404	1341874	337	15
88404	1341882	100	5
88405 JESUS DE MONTREUIL MORALES	1341890	131	6
88405 JESUS DE MONTREUIL MORALES	1341908	59	2
88218	1341809	103	9
1630	0686097	67	3
1608	0625277	112	6
1570	0510883	230	11
1563 CRISTO REY AMIGO DE LOS NIÑOS	0544437	194	10
FE Y ALEGRIA 14	0495234	694	45
R. F. S. DE YUGOSLAVIA	1373752	237	12
1697	1405042	51	3
88407	1426121	82	6
1698 JOSE LUIS SANCHEZ MILLA	1493618	109	5
88407	1493634	33	2
88413	1538222	290	12
040	1552041	171	7
041	1552058	23	2
517	1597756	26	2
518	1597780	75	3
519 BARCIA BONNIFATTI	1597798	88	5
520	1597806	69	3
521	1597814	69	3
522	1597822	54	3
523	1597830	82	6
524	1597848	15	1
525	1597855	0	0
526	1597863	68	3
88413	1597921	77	3
88416	1630250	194	8

MUNICIPALIDAD DISTRITAL DE NUEVO CHIMBOTE  
**Lic. Italo Jiménez Parique**  
 GERENTE DE DESARROLLO SOCIAL

MUNICIPALIDAD DISTRITAL DE NUEVO CHIMBOTE  
**Ing. Einar Bravito Mazz Angeles**  
 JEFE DE GESTIÓN ADMINISTRATIVA RESERVA 50-000

MUNICIPALIDAD DISTRITAL DE NUEVO CHIMBOTE  
**Ing. Mg. Rafael M. Vasquez**  
 GERENTE DE DESARROLLO ECONOMICO Y TURISMO

MUNICIPALIDAD DISTRITAL DE NUEVO CHIMBOTE  
**Abg. Edwin Oliviera Castro**  
 GERENTE DE DESARROLLO URBANO

MUNICIPALIDAD DISTRITAL DE NUEVO CHIMBOTE  
**Abog. Luis Clavasio Ventura Pasquez**  
 SUB GERENTE DE OFICINA DEL RIESGO DE DESASTRES Y DEFENSA CIVIL

MUNICIPALIDAD DISTRITAL DE NUEVO CHIMBOTE  
**Abog. Renzo E. Rodriguez Rivera**  
 JEFE DE LA OFICINA GENERAL DE SECRETARIA GENERAL

**"PLAN DE PREVENCIÓN Y REDUCCIÓN DEL RIESGO DE DESASTRES POR INUNDACIÓN PLUVIAL,  
SISMO Y TSUNAMI 2026-2030 DEL DISTRITO DE NUEVO CHIMBOTE, PROVINCIA DEL SANTA,  
DEPARTAMENTO DE ANCASH"**



MUNICIPALIDAD DISTRITAL DE NUEVO CHIMBOTE  
Edwin R. Carranza Huaroto  
LIC. ADM. Nº 1494  
SECRETARÍA GENERAL DE GOBIERNO Y PARTICIPACIÓN CIUDADANA

MUNICIPALIDAD DISTRITAL DE NUEVO CHIMBOTE  
Ing. Renzo Alejandro Sal y Rosas Cabanillas  
JEFE DE LA OFICINA GENERAL DE ADMINISTRACIÓN

MUNICIPALIDAD DISTRITAL DE NUEVO CHIMBOTE  
Ing. Renzo Alejandro Sal y Rosas Cabanillas  
JEFE DE LA OFICINA GENERAL DE ADMINISTRACIÓN

MUNICIPALIDAD DISTRITAL DE NUEVO CHIMBOTE  
Ing. Joel Jhovany Lino Méndez  
GERENTE DE INFRAESTRUCTURA

MUNICIPALIDAD DISTRITAL DE NUEVO CHIMBOTE  
Abog. Eber Wilfredo Callesón Reyes  
GERENTE MUNICIPAL

Nombre	Código IE	Alumnado total	Personal docente total
632	1644400	74	3
645	1644442	27	2
646	1644459	191	9
89541	1651850	455	17
698	1675065	46	2
88417	1693480	472	23
88418	1693498	458	23
SAN JUAN BOSCO	3877668	11	0
SAN FRANCISCO DE ASIS	3877670	10	0
SANTA BERNARDITA	3877672	11	0
CRECIENDO JUNTOS	3889124	10	0
LINDOS CAPULLITOS	3889125	10	0
NUEVO AMANECER	3889126	10	0
DIVIERTETE JUGANDO	3889129	10	0
ANGELITOS DE JESUS	3889130	9	0
GOTITAS DE AMOR	3889131	12	0
MI PEQUEÑO MUNDO	3889132	10	0
MIS DULCES QUERUBINES	3889141	8	0
HUELLITAS DE JESUS	3889143	10	0
MI MUNDO DE JUGUETE	3889145	8	0
ESTRELLITAS DEL SUR	3889148	9	0
CRISTO AMIGO	3889153	10	0
DULCE MARIA	3889155	15	0
ESTRELLITAS LUMINOSAS	3889156	9	0
SANTA ROSA DE LIMA	3889159	10	0
SANTA RITA DE CASIA	3889160	8	0
SAN FRANCISCO JAVIER	3889163	12	0
MADRE TERESA DE CALCUTA	3889164	12	0
SAN JUAN MARIA VIANNEY	3889165	10	0
SAN FELIPE NERY	3889166	7	0
NUESTRA SEÑORA DE LOURDES	3889167	13	0
ESTRELLITAS DE DIOS	3889183	8	0
CARITAS FELICES	3889186	10	0
LOS ANGELITOS	3889187	8	0
TALENTOS	3889188	8	0
VUELO DE GOLONDRINAS	3889826	8	0
LOS ANGELITOS DEL SABER	3889828	9	0
CAPULLITOS DE AMOR	3889842	10	0
LOS ANGELITOS DE JESUS	3889843	8	0
SONRISITAS LUMINOSAS	3890281	8	0
88407	1722719	75	9
89550 ANGEL ARNULFO RIOS DE LA CRUZ	1729870	375	16

MUNICIPALIDAD DISTRITAL DE NUEVO CHIMBOTE  
Lic. Italo J. Parique  
GERENTE DE DESARROLLO SOCIAL

MUNICIPALIDAD DISTRITAL DE NUEVO CHIMBOTE  
Ing. Einar Bravito Maza Angeles  
JEFE DE OFICINA ASISTENCIAL - RESERVAS 501-005

MUNICIPALIDAD DISTRITAL DE NUEVO CHIMBOTE  
Ing. Mg. Rafael M. Vasquez P. Sot  
GERENTE DE DESARROLLO ECONOMICO Y TURISMO

MUNICIPALIDAD DISTRITAL DE NUEVO CHIMBOTE  
Abog. Edwin Oliviera Castro  
GERENTE DE DESARROLLO URBANO

MUNICIPALIDAD DISTRITAL DE NUEVO CHIMBOTE  
Abog. Luis Clavasio Ventura Pasquez  
SUB GERENTE DE OFICINA DEL RIESGO DE DESASTRES Y DEFENSA CIVIL

MUNICIPALIDAD DISTRITAL DE NUEVO CHIMBOTE  
Abog. Renzo E. Rodriguez Rivera  
JEFE DE LA OFICINA GENERAL DE SECRETARIA GENERAL

**“PLAN DE PREVENCIÓN Y REDUCCIÓN DEL RIESGO DE DESASTRES POR INUNDACIÓN PLUVIAL,  
SISMO Y TSUNAMI 2026-2030 DEL DISTRITO DE NUEVO CHIMBOTE, PROVINCIA DEL SANTA,  
DEPARTAMENTO DE ANCASH”**



MUNICIPALIDAD DISTRITAL DE NUEVO CHIMBOTE  
Edwin R. Carranza Huaroto  
LIC. ADM. MV PNP  
GERENTE MUNICIPAL

MUNICIPALIDAD DISTRITAL DE NUEVO CHIMBOTE  
Ing. Renzo Alejandro Sal y Rosas Cabanillas  
JEFE DE LA OFICINA GENERAL DE ADMINISTRACIÓN

MUNICIPALIDAD DISTRITAL DE NUEVO CHIMBOTE  
Ing. Hugo David Revollo Saucedo  
JEFE DE LA OFICINA GENERAL DE PARTICIPACIÓN CIUDADANA

MUNICIPALIDAD DISTRITAL DE NUEVO CHIMBOTE  
Ing. Joel Jhovany Lino Méndez  
GERENTE DE INFRAESTRUCTURA

MUNICIPALIDAD DISTRITAL DE NUEVO CHIMBOTE  
Abog. Eber Wilfredo Callesón Reyes  
GERENTE MUNICIPAL

CREAR	3891723	8	0
ESCUELA DE EDUCACION SUPERIOR TECNICO PROFESIONAL PNP CHIMBOTE	1733070	440	89
03 NUEVO CHIMBOTE	1735786	14	2
89551	1738905	208	14
2653	1743913	13	1
2654	1743921	8	1
2655	1743939	12	1
2659	1743970	75	3
2660	1743988	30	2
2661	1743996	45	2
2662	1744002	21	1
2663	1744010	174	10
2664	1744028	50	3
89548	1747062	90	10
TESORITOS DE ESPERANZA	3898245	13	0
EL PARAISO DE LOS NIÑOS	3920078	14	0
JOSE SANCHEZ DEL RIO	3927207	11	0
INVESTIGADORES	3933059	9	0
CREATIVOS	3933060	8	0
MIS PRIMERAS HUELLITAS	3933065	11	0
ESTRELLITAS DE COSTA BLANCA	3933083	8	0
CAPULLITOS DE DULZURA	3947786	15	0
ILUSION INFANTIL	3947789	12	0
QUERUBINES DE DIOS	3947790	14	0
2659	1762293	260	12
PRITE VILLA DEL SALVADOR	1765155	46	2
NIÑOS DEL FUTURO	3956148	7	0
LLUVIA DE ILUSIONES	3984748	9	0
EL CLUB DE LOS PEQUES	3993196	11	0
DULCES CAPULLITOS	3999557	10	0

Fuente. Censo Escolar MINEDU, 2025

**Tabla 13. Instituciones educativas privadas del distrito de Nuevo Chimbote**

Nombre	Código IE	Alumnado total	Personal docente total
MARIA DE LAS MERCEDES	24561682	50	3
MI MUNDO FELIZ	20716371	12	2
CRISTO AMIGO	20680962	55	3
SEMILLITAS & DOLORIER	24556816	40	3
SANTA MARIA DE CERVELLO	24795901	50	4
CHIQUITICOSAS	20714549	10	3
CORAZON DE MARIA	26021189	25	9
EL NAZARENO	20717513	18	1
MONTE DE SION	20723874	22	3

MUNICIPALIDAD DISTRITAL DE NUEVO CHIMBOTE  
Abog. Renzo E. Rodríguez Rivera  
JEFE DE LA OFICINA GENERAL DE SECRETARÍA GENERAL

MUNICIPALIDAD DISTRITAL DE NUEVO CHIMBOTE  
Lic. Italo Parique  
GERENTE DE DESARROLLO SOCIAL

MUNICIPALIDAD DISTRITAL DE NUEVO CHIMBOTE  
Lic. Einar Bravito Maza Angeles  
JEFE DE GESTIÓN ADMINISTRATIVA RESERVADOS 50-005

MUNICIPALIDAD DISTRITAL DE NUEVO CHIMBOTE  
Ing. Mg. Rafael M. Vasquez  
GERENTE DE DESARROLLO ECONOMICO Y TURISMO

MUNICIPALIDAD DISTRITAL DE NUEVO CHIMBOTE  
Abog. Edwin Oliviera Castro  
GERENTE DE DESARROLLO URBANO

MUNICIPALIDAD DISTRITAL DE NUEVO CHIMBOTE  
Abog. Luis Clavasio Ventura Pasquez  
SUB GERENTE DE GESTION DEL RIESGO DE DESASTRES Y DEFENSA CIVIL

**"PLAN DE PREVENCIÓN Y REDUCCIÓN DEL RIESGO DE DESASTRES POR INUNDACIÓN PLUVIAL,  
SISMO Y TSUNAMI 2026-2030 DEL DISTRITO DE NUEVO CHIMBOTE, PROVINCIA DEL SANTA,  
DEPARTAMENTO DE ANCASH"**



MUNICIPALIDAD DISTRITAL DE NUEVO CHIMBOTE  
**Edwin R. Carranza Huaroto**  
 LIC. ADM. MV. PNP  
 SECRETARIO GENERAL

MUNICIPALIDAD DISTRITAL DE NUEVO CHIMBOTE  
**Ing. Renzo Alejandro Sal y Rosas Cabanillas**  
 JEFE DE LA OFICINA GENERAL DE ADMINISTRACION

MUNICIPALIDAD DISTRITAL DE NUEVO CHIMBOTE  
**Ing. Renzo David Revollo Saucedo**  
 JEFE DE LA OFICINA GENERAL DE PARTICIPACION CIUDADANA

MUNICIPALIDAD DISTRITAL DE NUEVO CHIMBOTE  
**Ing. Joel Johovany Lino Méndez**  
 GERENTE DE INFRAESTRUCTURA

MUNICIPALIDAD DISTRITAL DE NUEVO CHIMBOTE  
**Abog. Eber Wilfredo Calderón Reyes**  
 GERENTE MUNICIPAL

FEDERICO VILLARREAL	20713631	0	0
SONRISAS SCHOOL	25642767	45	3
REAL PACIFICO	24558630	6	1
MI PEQUEÑO CARRUSEL	20717440	16	3
NORTON SCHOOL	25204689	13	2
CRISTO PEREGRINO	20714700	3	1
CRISTO REDENTOR	24556573	41	3
SCUOLA TOTALE P. HUGO	25875176	208	11
MARIA DE FATIMA	24561501	0	0
TRAVESURAS	24557804	167	10
ESTRELLA DE BELEN	20717361	0	0
MI MUNDO FELIZ	20716371	42	4
SCUOLA TOTALE P. HUGO	25875176	463	24
RAMON CASTILLA	24661830	89	8
SANTA MARIA DE CERVELLO	24795901	396	20
SONRISAS SCHOOL	25642767	22	3
RAMON CASTILLA	24661830	82	8
CRISTO AMIGO	20680962	336	15
EL NAZARENO	20717513	94	8
MONTE DE SION	20723874	67	6
NORTON SCHOOL	25204689	84	5
EL NAZARENO	20717513	108	12
EL SEÑOR ES MI PASTOR	25037537	299	23
SANTA MARIA DE CERVELLO	24795901	339	19
CRISTO REDENTOR	24556573	84	7
CIRO ALEGRIA	20713305	61	5
MARIA DE LAS MERCEDES	24561682	202	16
MATSUYAMA	24561925	23	6
CORAZON DE MARIA	26021189	0	0
SEMILLITAS & DOLORIER	24556816	132	6
MARIA DE FATIMA	24561501	0	0
CHIQUITICOSAS	20714549	36	4
GENESIS	20717025	3	2
EL GRAN MAESTRO	25963288	67	4
EL GRAN MAESTRO	25963288	378	11
EL GRAN MAESTRO	25963288	509	19
INMACULADA CONCEPCION	24561194	22	3
INMACULADA CONCEPCION	24561194	50	6
MATSUYAMA	24561925	30	8
SANTA RITA DE CASIA	24560023	17	2
MATSUYAMA	24561925	8	3
CIRO ALEGRIA	20713305	22	2

MUNICIPALIDAD DISTRITAL DE NUEVO CHIMBOTE  
**Lic. Italo Jiménez Parique**  
 GERENTE DE DESARROLLO SOCIAL

MUNICIPALIDAD DISTRITAL DE NUEVO CHIMBOTE  
**Ing. Einar Bravito Mazz Angeles**  
 JEFE DE OFICINA GENERAL DE ECONOMIA

MUNICIPALIDAD DISTRITAL DE NUEVO CHIMBOTE  
**Ing. Mg. Rafael M. Vasquez**  
 GERENTE DE DESARROLLO ECONOMICO

MUNICIPALIDAD DISTRITAL DE NUEVO CHIMBOTE  
**Abg. Edwin Oliviera Castro**  
 GERENTE DE DESARROLLO URBANO

MUNICIPALIDAD DISTRITAL DE NUEVO CHIMBOTE  
**Abog. Luis Clavasio Ventura Pasquez**  
 SUB GERENTE DE OFICINA DEL RIESGO DE DESASTRES Y DEFENSA CIVIL

MUNICIPALIDAD DISTRITAL DE NUEVO CHIMBOTE  
**Abog. Renzo E. Rodríguez Rivera**  
 JEFE DE LA OFICINA GENERAL DE SECRETARIA GENERAL

**"PLAN DE PREVENCIÓN Y REDUCCIÓN DEL RIESGO DE DESASTRES POR INUNDACIÓN PLUVIAL,  
SISMO Y TSUNAMI 2026-2030 DEL DISTRITO DE NUEVO CHIMBOTE, PROVINCIA DEL SANTA,  
DEPARTAMENTO DE ANCASH"**



MUNICIPALIDAD DISTRITAL DE NUEVO CHIMBOTE  
**Edwin R. Carranza Huaroto**  
 LIC. ADM. MV. PLAN. M. URBAN. M. URBAN. M. URBAN.  
 GERENTE MUNICIPAL

MUNICIPALIDAD DISTRITAL DE NUEVO CHIMBOTE  
**Ing. Renzo Alejandro Sal y Rosas Cabanillas**  
 JEFE DE LA OFICINA GENERAL DE ADMINISTRACION

MUNICIPALIDAD DISTRITAL DE NUEVO CHIMBOTE  
**Abog. David Revelo Saucedo**  
 JEFE DE LA OFICINA GENERAL DE PLANEAMIENTO Y PROYECTOS

MUNICIPALIDAD DISTRITAL DE NUEVO CHIMBOTE  
**Ing. Joel Jhovany Lino Méndez**  
 GERENTE DE INFRAESTRUCTURA

MUNICIPALIDAD DISTRITAL DE NUEVO CHIMBOTE  
**Abog. Eber Wilfredo Callesón Reyes**  
 GERENTE MUNICIPAL

Nombre	Código IE	Alumnado total	Personal docente total
TRILCE	24557987	64	9
TRILCE	24557987	129	7
NORTON SCHOOL	25204689	104	7
EL SEÑOR ES MI PASTOR	25037537	233	18
SAN IGNACIO DE LOYOLA	24559051	48	4
FRANCES	20723531	1	2
FRANCES	20723531	19	5
CETICO		30	5
SANTA MARIA LA CATOLICA	25809262	60	3
SANTA MARIA LA CATOLICA	25809262	224	11
CRISTO AMIGO	20680962	308	19
REAL PACIFICO	24558630	329	12
INMACULADA CONCEPCION	24561194	85	9
SAN MARCOS	24559475	9	5
SEÑOR DE LA VIDA	25608291	43	5
SEÑOR DE LA VIDA	25608291	325	18
SEÑOR DE LA VIDA	25608291	368	29
EL REY	20714050	1	1
EL REY	20714050	4	2
PESTALOZZI	24562670	3	1
PESTALOZZI	24562670	69	6
PESTALOZZI	24562670	104	5
EL BRIT SCHOOL	23419076	2	1
EL BRIT SCHOOL	23419076	40	2
MATER CHRISTI	24410382	0	0
GENESIS	20717025	5	2
GABRIELA MISTRAL	25748794	15	4
MARIA MONTESSORI	20714476	13	2
SAN JOSE MARELLO VIALE	24559130		
SANTA MARIA LA CATOLICA	25809262	171	6
JEAN PIAGET B & M	20713712	14	3
SANTA RITA DE CASIA	24560023	63	5
DESCUBRIENDO JUNTOS	26105900	37	3
SANTA ISABEL LA CATOLICA	24559701	22	2
SANTA ISABEL LA CATOLICA	24559701	50	6
REAL PACIFICO	24558630	129	8
JESUS MAESTRO	20718196	80	8
JESUS MAESTRO	20718196	345	12
JESUS MAESTRO	20718196	313	15
MUNDO MAGICO	24562344	6	1
ESTRELLA DE BELEN	20717361	0	0

MUNICIPALIDAD DISTRITAL DE NUEVO CHIMBOTE  
**Lic. Italo J. Parique**  
 GERENTE DE DESARROLLO SOCIAL

MUNICIPALIDAD DISTRITAL DE NUEVO CHIMBOTE  
**Ing. Einar Bravito Mazz Angeles**  
 JEFE DE OFICINA GENERAL DE ASISTENCIA TECNICA

MUNICIPALIDAD DISTRITAL DE NUEVO CHIMBOTE  
**Ing. Mg. Rafael M. Vasquez**  
 GERENTE DE DESARROLLO ECONOMICO Y TURISMO

MUNICIPALIDAD DISTRITAL DE NUEVO CHIMBOTE  
**Abg. Edwin Oliviera Castro**  
 GERENTE DE DESARROLLO URBANO

MUNICIPALIDAD DISTRITAL DE NUEVO CHIMBOTE  
**Abog. Luis Clavasio Ventura Pasquini**  
 SUB GERENTE DE OFICINA DEL RIESGO DE DESASTRES Y DEFENSA CIVIL

MUNICIPALIDAD DISTRITAL DE NUEVO CHIMBOTE  
**Abog. Renzo E. Rodriguez Rivera**  
 JEFE DE LA OFICINA GENERAL DE SECRETARIA GENERAL

**"PLAN DE PREVENCIÓN Y REDUCCIÓN DEL RIESGO DE DESASTRES POR INUNDACIÓN PLUVIAL,  
SISMO Y TSUNAMI 2026-2030 DEL DISTRITO DE NUEVO CHIMBOTE, PROVINCIA DEL SANTA,  
DEPARTAMENTO DE ANCASH"**



MUNICIPALIDAD DISTRITAL DE NUEVO CHIMBOTE  
**Edwin R. Carranza Huaroto**  
 LIC. ADM. Nº 1494  
 GERENTE MUNICIPAL

MUNICIPALIDAD DISTRITAL DE NUEVO CHIMBOTE  
**Ing. Renzo Alejandro Sal y Rosas Cabanillas**  
 JEFE DE LA OFICINA GENERAL DE ADMINISTRACIÓN

MUNICIPALIDAD DISTRITAL DE NUEVO CHIMBOTE  
**Abog. David Revollo Saucedo**  
 JEFE DE LA OFICINA GENERAL DE PLANEACIÓN Y PROMOCIÓN

MUNICIPALIDAD DISTRITAL DE NUEVO CHIMBOTE  
**Ing. Joel Jhovany Lino Méndez**  
 GERENTE DE INFRAESTRUCTURA

MUNICIPALIDAD DISTRITAL DE NUEVO CHIMBOTE  
**Abog. Eber Wilfredo Callesón Reyes**  
 GERENTE MUNICIPAL

Nombre	Código IE	Alumnado total	Personal docente total
JEAN PIAGET B & M	20713712	36	4
LA CASA DE LOS NIÑOS	24662098	17	3
MARIA DE LAS MERCEDES	24561682	127	15
ELVIRA VELASCO		103	5
MATER CHRISTI	24410382	0	0
SAGRADO NIÑO JESUS	25291395	14	2
LA CASA DE LOS NIÑOS	24662098	36	3
PIERRE FERMAT	24558061	54	5
PIERRE FERMAT	24558061	43	5
BUENA ESPERANZA	24921719	177	12
BUENA ESPERANZA	24921719	196	13
MAX PLANCK	20712805	1	2
MAX PLANCK	20712805	1	1
MAX PLANCK	20712805	1	7
MI PERU	20723793	0	0
MI PERU	20723793	0	0
MUNDO DE NIÑOS	20715952	190	10
FATIMA DE FALCONIERI	20895977	58	4
FATIMA DE FALCONIERI	20895977	76	6
HOSANNA	24560937	1	2
HOSANNA	24560937	36	6
JACQUES DELORS	20712724	14	1
JACQUES DELORS	20712724	156	8
JACQUES DELORS	20712724	218	11
INMACULADA CONCEPCION	24561194	5	7
MI PEQUEÑO CARRUSEL	20717440	66	5
GARDNER SCHOOL	26051290		
SECOMTUR		99	11
BUENA ESPERANZA	24921719	51	3
NUEVO DIA	20715618	13	4
NUEVO DIA	20715618	37	4
MUNDO DE NIÑOS	20715952	271	13
CREAR	20699957	16	4
INNOVA SCHOOLS	20718013	617	30
INNOVA SCHOOLS	20718013	524	22
INNOVA SCHOOLS	20718013	155	8
ROSA MERINO CENTER		217	8
MARIA JESUS ALVARADO RIVERA	24561763	0	0
MARIA JESUS ALVARADO RIVERA	24561763	0	0
MARIA JESUS ALVARADO RIVERA	24561763	0	0
EL SEÑOR ES MI PASTOR	25037537	47	4
MARIA Y LOS ANGELES	26105331	18	2

MUNICIPALIDAD DISTRITAL DE NUEVO CHIMBOTE  
**Lic. Italo Jiménez Parique**  
 GERENTE DE DESARROLLO SOCIAL

MUNICIPALIDAD DISTRITAL DE NUEVO CHIMBOTE  
**Ing. Einar Bravito Maza Angeles**  
 JEFE DE GESTIÓN ADMINISTRATIVA RESERVAS 501-005

MUNICIPALIDAD DISTRITAL DE NUEVO CHIMBOTE  
**Ing. Mg. Rafael M. Vasquez**  
 GERENTE DE DESARROLLO ECONOMICO Y TURISMO

MUNICIPALIDAD DISTRITAL DE NUEVO CHIMBOTE  
**Abg. Edwin Oliviera Castro**  
 GERENTE DE DESARROLLO URBANO

MUNICIPALIDAD DISTRITAL DE NUEVO CHIMBOTE  
**Abog. Luis Clavasio Ventura Pasquaz**  
 SUB GERENTE DE OFICINA DEL RIESGO DE DESASTRES Y DEFENSA CIVIL

MUNICIPALIDAD DISTRITAL DE NUEVO CHIMBOTE  
**Abog. Renzo E. Rodríguez Rivera**  
 JEFE DE LA OFICINA GENERAL DE SECRETARÍA GENERAL

**"PLAN DE PREVENCIÓN Y REDUCCIÓN DEL RIESGO DE DESASTRES POR INUNDACIÓN PLUVIAL, SISMO Y TSUNAMI 2026-2030 DEL DISTRITO DE NUEVO CHIMBOTE, PROVINCIA DEL SANTA, DEPARTAMENTO DE ANCASH"**



MUNICIPALIDAD DISTRITAL DE NUEVO CHIMBOTE  
 Edwin R. Carranza Huaroto  
 LIC. ADM. MV. PLAN. M. ASIST. SOCIAL  
 GERENTE MUNICIPAL

MUNICIPALIDAD DISTRITAL DE NUEVO CHIMBOTE  
 Ing. Renzo Alejandro Sal y Rosas Cabanillas  
 JEFE DE LA OFICINA GENERAL DE ADMINISTRACION

MUNICIPALIDAD DISTRITAL DE NUEVO CHIMBOTE  
 Ing. Hugo Darío Revélo Saucedo  
 JEFE DE LA OFICINA GENERAL DE PARTICIPACIÓN CIUDADANA

MUNICIPALIDAD DISTRITAL DE NUEVO CHIMBOTE  
 Ing. Joel Johovany Lino Méndez  
 GERENTE DE INFRAESTRUCTURA

MUNICIPALIDAD DISTRITAL DE NUEVO CHIMBOTE  
 Abog. Eber Wilfredo Callesón Reyes  
 GERENTE MUNICIPAL

MI BAUL DE TALENTOS	25981911	32	3
JESUS DE BELEN	24561356	5	1
JESUS DE BELEN	24561356	34	5
SALEM	24558711	114	7
SALEM	24558711	36	3
LA SENDA DEL SABER	23418657		
MARIA Y LOS ANGELES	26105331	50	5
BUENA ESPERANZA	24921719	4	6
MERY SCHOOL	24921557	49	3
MI MUNDO DE TALENTOS	20699531	4	1
MI MUNDO DE TALENTOS	20699531	40	4
MATO GROSSO - TANGAY		7	1
PKES SCHOOL II	25281985	71	9
PKES SCHOOL II	25281985	101	9
FORTPED PERU COLLEGE	20714131	28	3
MARIA AUXILIADORA		13	0
CEPEAN		262	44
ALESSANDRO VOLTA	25813049	11	2
ALESSANDRO VOLTA	25813049	72	6
MUNDO DE TALENTOS	25813464	14	5
MARIA JESUS ALVARADO RIVERA	24560104	0	0
SAN ALBERTO DEGLI ABBATI		0	0
MERY SCHOOL	24921557	106	6
MARIA DE FATIMA	24561501		
BRILLA SCHOOLS	25041658	40	4
MARIA DE BELEN	20713550	0	0
MARIA DE BELEN	20713550	0	0
CRECIENDO ENTRE JUEGOS Y RISAS	25047850	65	6
ALESSANDRO VOLTA	25813049	66	8
CREATIVE MINDS SCHOOL	25047771	36	10
CREATIVE MINDS SCHOOL	25047771	111	10
CRECIENDO JUNTOS EN PASEO DEL MAR	25114000	11	3
MUNDO DE TALENTOS	25813464	5	3
AJ KIDS	24608220	34	4
SCUOLA TOTALE P. HUGO	25875176	169	19
MERY SCHOOL	24921557	39	3
SANTA ISABEL LA CATOLICA	24559701	13	7
EXPERIMENTAL UNIVERSIDAD NACIONAL DEL SANTA	1004217	30	4
EXPERIMENTAL UNIVERSIDAD NACIONAL DEL SANTA	1004258	277	15
EXPERIMENTAL UNIVERSIDAD NACIONAL DEL SANTA	1004290	382	18

Fuente. Censo Escolar MINEDU, 2025

MUNICIPALIDAD DISTRITAL DE NUEVO CHIMBOTE  
 Lic. Italo Jimenez Parique  
 GERENTE DE DESARROLLO SOCIAL

MUNICIPALIDAD DISTRITAL DE NUEVO CHIMBOTE  
 Lic. Einar Bravito Mazz Angeles  
 JEFE DE GESTIÓN ADMINISTRATIVA - RESOLUCIÓN 50-008

MUNICIPALIDAD DISTRITAL DE NUEVO CHIMBOTE  
 Ing. Mg. Rafael M. Vasquez  
 GERENTE DE DESARROLLO ECONOMICO Y TURISMO

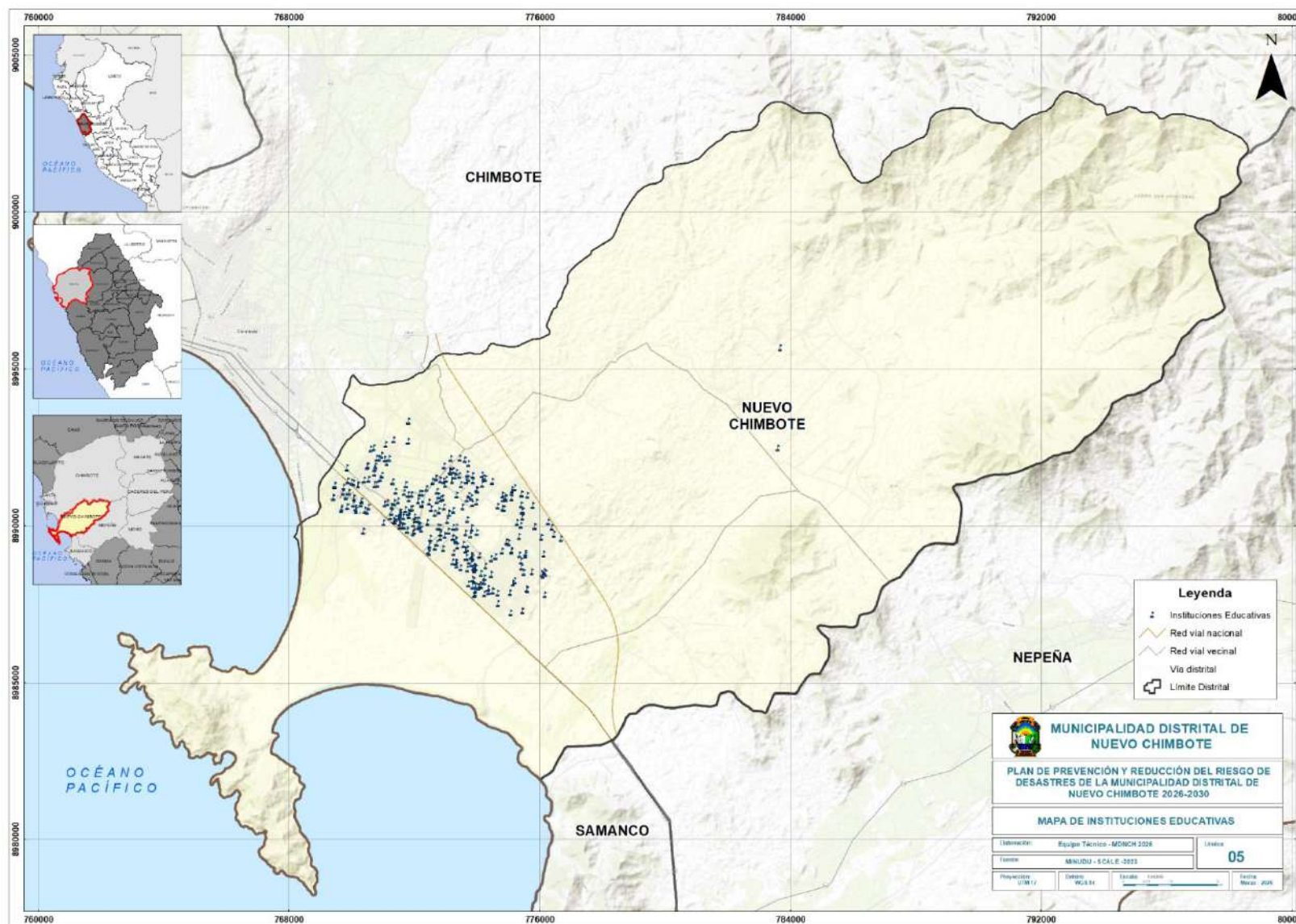
MUNICIPALIDAD DISTRITAL DE NUEVO CHIMBOTE  
 Abog. Edwin Oliviera Castro  
 GERENTE DE DESARROLLO URBANO

MUNICIPALIDAD DISTRITAL DE NUEVO CHIMBOTE  
 Abog. Luis ClAUDIO Ventura Pasquez  
 SUB GERENTE DE OFICINA DEL RIESGO DE DESASTRES Y DEFENSA CIVIL

MUNICIPALIDAD DISTRITAL DE NUEVO CHIMBOTE  
 Abog. Renzo E. Rodriguez Rivera  
 JEFE DE LA OFICINA GENERAL DE SECRETARIA GENERAL



**Mapa 5. Mapa de Instituciones educativas del distrito de Nuevo Chimbote**



Fuente: Elaborado por el E.T- PPRR / MDNCH; datos: ESCALE - MINEDU (Servicios Educativos, Censo Escolar, 2025).

MUNICIPALIDAD DISTRITAL DE NUEVO CHIMBOTE  
 L.c. Italo Jiménez Farfalleque  
 GERENTE DE DESARROLLO SOCIAL

MUNICIPALIDAD DISTRITAL DE NUEVO CHIMBOTE  
 Ing. Einar Brabito Maza Angeles  
 JEFE DE OFICINA GENERAL DE ADMINISTRACIÓN

MUNICIPALIDAD DISTRITAL DE NUEVO CHIMBOTE  
 Ing. Mg. Fabián V. Vázquez  
 GERENTE DE DESARROLLO ECONÓMICO Y TURISMO

MUNICIPALIDAD DISTRITAL DE NUEVO CHIMBOTE  
 Abog. Luis Giancarlo Ventura Rosales  
 SUB GERENTE DE GESTIÓN DEL RIESGO DE DESASTRES Y DEFENSA CIVIL

MUNICIPALIDAD DISTRITAL DE NUEVO CHIMBOTE  
 Edwini R. Carranza Huaroto  
 GERENTE DE SERVICIOS EDUCATIVOS

MUNICIPALIDAD DISTRITAL DE NUEVO CHIMBOTE  
 Ing. Renzo Alejandro Sol y Rosas Cabanillas  
 JEFE DE LA OFICINA GENERAL DE ADMINISTRACIÓN

MUNICIPALIDAD DISTRITAL DE NUEVO CHIMBOTE  
 Ing. Carlos David Ravelo Saucedo  
 JEFE DE LA OFICINA GENERAL DE PLANEAMIENTO Y PRESUPUESTO

MUNICIPALIDAD DISTRITAL DE NUEVO CHIMBOTE  
 Abog. Eber Wilfredo Calderón Reyes  
 GERENTE MUNICIPAL

MUNICIPALIDAD DISTRITAL DE NUEVO CHIMBOTE  
 Ing. Joel Jhovany Lino Méndez  
 GERENTE DE INFRAESTRUCTURA



**1.3.4.2.2 Salud:**

Según la base de datos del Censo Nacional 2017: XII de población, VII de vivienda y III de comunidades indígenas; del Instituto Nacional de Estadística e Informática (INEI) del año 2017 y la base de datos del Repositorio Único Nacional de Información de Salud (REUNIS) el distrito de Nuevo Chimbote presenta:

**a) Causas de morbilidad**

De acuerdo con el Repositorio Único Nacional de Información en Salud las causas de morbilidad en el distrito de Nuevo Chimbote se detallan en las siguientes tablas, en las cuales se observa que el grupo de morbilidad de enfermedades infecciosas intestinales es de 1041, el grupo morbilidad de infecciones agudas de las vías respiratorias es de 7643 y el grupo de morbilidad por anemias nutricionales es de 1827 en total.

**Tabla 14. Causas de morbilidad: Enfermedades infecciosas intestinales**

Grupo Morbilidad	Categoría morbilidad	Etapa de Vida					Total
		1	2	3	4	5	
(A00- A09) ENFERMEDADES INFECCIOSAS INTESTINALES	A01 - Fiebres Tifoidea Y Paratifoidea	2	3	3	10	1	
	A02 - Otras Infecciones Debidas a Salmonella	0	0	1	0	0	
	A03 - Shigelosis	5	0	0	0	0	
	A04 - Otras Infecciones Intestinales Bacterianas	100	17	33	49	23	
	A05 - Otras Intoxicaciones Alimentarias Bacterianas	66	11	15	8	6	
	A06 - Amebiasis Protozoarios	1	0	1	7	2	
	A07 - Otras Enfermedades Intestinales Debidas A	120	6	8	19	17	
	A08 - Infecciones Intestinales Debidas A Virus Y Otros Organismos Especificos	29	2	1	0	0	
	A09 - Otras Gastroenteritis Y Colitis De Origen Infeccioso Y No Especificado	652	76	128	229	99	

Fuente: Repositorio Único Nacional de Información en Salud, 2025

**Tabla 15. Causas de morbilidad: Infecciones agudas de las vías respiratorias**

Grupo Morbilidad	Categoría morbilidad	Etapa de Vida					Total
		1	2	3	4	5	
(J00 -J06) INFECCIONES AGUDAS DE LAS VIAS RESPIRATORIAS	J00 – RINO FARINGITIS AGUDA (RESFRIADO COMÚN)	3674	343	423	894	470	
	J01 - SINUSITIS AGUDA	29	18	9	32	11	
	J02 - FARINGITIS AGUDA	2189	363	490	1071	621	
	J03 - AMIGDALITIS AGUDA	1435	177	217	392	155	
	J04 – LARINGITIS Y TRAQUEITIS AGUDAS	76	1	7	34	23	
	J05 - LARINGITIS OBSTRUCTIVA AGUDA Y EPIGLOTITIS	12	2	0	0	0	
	J06 - INFECCIONES AGUDAS DE LAS VIAS RESPIRATORIAS SUPERIORES	79	17	30	65	19	

Fuente: Repositorio Único Nacional de Información en Salud, 2025.

MUNICIPALIDAD DISTRITAL DE NUEVO CHIMBOTE  
Lic. Italo...  
Lic. Einar...  
Lic. Edwin...  
Lic. Luis...

MUNICIPALIDAD DISTRITAL DE NUEVO CHIMBOTE  
Ing. Renzo...  
Ing. Joel...  
Abog. Eber...



**Tabla 16. Causas de morbilidad: Anemia nutricionales**

Grupo Morbilidad	Categoría morbilidad	Etapa de Vida					Total
		1	2	3	4	5	
(D50 - D53) ANEMIAS NUTRICIONALES	D50 - ANEMIAS POR DEFICIENCIA DE HIERRO	1517	40	52	128	64	1801
	D52 - ANEMIA POR DEFICIENCIA DE FOLATOS	2	0	0	1	1	4
	D53 - OTRAS ANEMIAS NUTRICIONALES	4	4	4	7	3	22

Fuente: Repositorio Único Nacional de Información en Salud, 2022.

**b) Afiliación a algún tipo de seguro de salud**

- En relación con la cobertura de salud según la dificultad o limitación permanente que presenta la población se determinó que el 36.62% tiene Seguro integral de salud (SIS), el 33.58% ESSALUD y un 25.19% no cuenta con ningún tipo de seguro de salud. Además, 13001 habitantes del distrito de Nuevo Chimbote presentan dificultades para ver, aun usando anteojos; 3740 presentan dificultad al moverse o caminar para usar brazos y/o piernas y 2552 tienen dificultad para Oír, aun usando audífonos.

**Tabla 17. Afiliación según dificultad o limitación permanente**

Dificultad o limitación permanente	Total	Afiliado a algún tipo de seguro de salud					Ninguno
		Seguro Integral de Salud (SIS)	ESSALUD	Seguro de fuerzas armadas o policiales	Seguro privado de salud	Otro seguro	
Ver, aun usando anteojos	13001	4419	5023	164	256	183	3014
Oír, aun usando audífonos	2552	899	1016	31	43	40	535
Hablar o comunicarse, aun usando la lengua de señas u otro	1048	471	298	8	16	6	252
Moverse o caminar para usar brazos y/o piernas	3740	1592	1356	48	39	53	667
Entender o aprender (concentrarse y recordar)	1616	717	489	28	16	11	359
Relacionarse con los demás por sus pensamientos, sentimientos, emociones o conductas	1077	478	299	12	13	8	268
Ninguna	140519	51636	46726	1965	3219	1419	36331
Porcentaje %	100%	36.62%	33.58%	1.37%	2.19%	1.05%	25.19 %

Fuente: Censo de Población y Vivienda – INEI 2017

MUNICIPALIDAD DISTRITAL DE NUEVO CHIMBOTE  
 Lic. Italo...  
 Lic. Einar...  
 Lic. Edwin...  
 Lic. Luis...

MUNICIPALIDAD DISTRITAL DE NUEVO CHIMBOTE  
 Edwina...  
 Ing. Renzo...  
 Ing. Joel...  
 Abog. Eber...

MUNICIPALIDAD DISTRITAL DE NUEVO CHIMBOTE  
 Abog. Renzo E. Rodríguez Rivera  
 JEFE DE LA OFICINA GENERAL DE SECRETARÍA GENERAL



**c) Establecimiento de salud del distrito de Nuevo Chimbote**

- En el distrito de Nuevo Chimbote se ubican 26 establecimientos de salud, de los cuales solo 5 cuentas con internamiento y de ellos solo 7 son parte del gobierno regional.

**Tabla 18. Establecimiento Privados de Salud del distrito de Nuevo Chimbote**

NOMBRE DEL ESTABLECIMIENTO	TIPO INST.	CÓDIGO RENIPRESS	TIPO DE ESTABLECIMIENTO	CONDICIÓN DEL ESTAB.
CLINICA SSOSMA SAC	PRIVADO	16720	SIN INTERNAMIENTO	ACTIVO
CENTRO DEL RIÑÓN ALBERTO MAGNO SAC	PRIVADO	24759	SERVICIO MÉDICO DE APOYO	CIERRE DEFINITIVO
SPORTMEDIC CLINICA DE FISIOTERAPIA & REHABILITACION S.A.C	PRIVADO	24760	SERVICIO MÉDICO DE APOYO	ACTIVO
INNOVA SALUD MEDICAL CENTER S.R.L.	PRIVADO	31118	SIN INTERNAMIENTO	ACTIVO
CLÍNICA DE ATENCIÓN GENERAL	PRIVADO	16536	CON INTERNAMIENTO	ACTIVO
CENTRO MÉDICO MEDIC VIP	PRIVADO	31364	SIN INTERNAMIENTO	ACTIVO
MEDI CAR CENTER PERU S.A.C.	PRIVADO	27278	SIN INTERNAMIENTO	ACTIVO
CENTRO DE HEMODIALISIS TUMBES S.A.C.	PRIVADO	25679	SERVICIO MÉDICO DE APOYO	ACTIVO
GLOBAL MEDIC CHIMBOTE S.A.C.	PRIVADO	31367	SIN INTERNAMIENTO	ACTIVO
CLINICA MEDICO OCUPACIONAL CARRION S.A.C.	PRIVADO	27639	SIN INTERNAMIENTO	ACTIVO
CENTRO DE DIALISIS UNION	PRIVADO	20414	SERVICIO MÉDICO DE APOYO	RUC INACTIVO EN SUNAT
OPEN MEDIC CHIMBOTE S.A.C.	PRIVADO	31365	SIN INTERNAMIENTO	ACTIVO
CENTRO MEDICO ESPECIALIZADO CLINICA DE LA MUJER Y EL NIÑO EIRL	PRIVADO	10475	CON INTERNAMIENTO	ACTIVO
MEDIC CENTER ÁNCASH S.A.C.	PRIVADO	16560	SIN INTERNAMIENTO	ACTIVO
CENTRO MEDICO RIVERALAB	PRIVADO	9275	SIN INTERNAMIENTO	ACTIVO
CENTRO MEDICO CHIMBOTE S.A.C.	PRIVADO	30577	SIN INTERNAMIENTO	ACTIVO
CENTRO MEDICO NUEVA SALUD	PRIVADO	25917	SIN INTERNAMIENTO	ACTIVO
CERTIFICADOS MEDICOS MI BREVETE EIRL	PRIVADO	26646	SIN INTERNAMIENTO	ACTIVO

Fuente. Ministerio de Salud, 2022.

MUNICIPALIDAD DISTRITAL DE NUEVO CHIMBOTE  
 Lic. Italo...  
 Lic. Einar...  
 Lic. Edwin...  
 Lic. Luis...

MUNICIPALIDAD DISTRITAL DE NUEVO CHIMBOTE  
 Edwina...  
 Ing. Renzo...  
 Ing. Jhovany...  
 Abog. Eber...



**Tabla 19. Establecimientos Públicos de Salud del distrito de Nuevo Chimbote.**

NOMBRE DEL ESTABLECIMIENTO	TIPO INST.	CÓDIGO RENIPRESS	TIPO DE ESTABLECIMIENTO	CONDICIÓN DEL ESTAB.
PUESTO DE SALUD NICOLAS DE GARATEA	GOBIERNO REGIONAL	7266	SIN INTERNAMIENTO	ACTIVO
PUESTO DE SALUD 3 DE OCTUBRE	GOBIERNO REGIONAL	1705	SIN INTERNAMIENTO	ACTIVO
CENTRO DE SALUD MENTAL COMUNITARIO NUEVO PUERTO	GOBIERNO REGIONAL	27144	SIN INTERNAMIENTO	ACTIVO
PUESTO DE SALUD VILLA MARIA	GOBIERNO REGIONAL	1706	SIN INTERNAMIENTO	ACTIVO
PUESTO DE SALUD SATELITE	GOBIERNO REGIONAL	1707	SIN INTERNAMIENTO	ACTIVO
CENTRO DE SALUD YUGOSLAVIA	GOBIERNO REGIONAL	1704	CON INTERNAMIENTO	ACTIVO
ELEAZAR GUZMAN BARRON	GOBIERNO REGIONAL	1703	CON INTERNAMIENTO	ACTIVO
HOSPITAL I CONO SUR	ESSALUD	9054	CON INTERNAMIENTO	ACTIVO

Fuente: Ministerio de Salud, 2022.

MUNICIPALIDAD DISTRITAL DE NUEVO CHIMBOTE  
 Lic. Italo Jimenez Pariente  
 GERENTE DE DESARROLLO SOCIAL

MUNICIPALIDAD DISTRITAL DE NUEVO CHIMBOTE  
 Lic. Einar Brablio Maza Angeles  
 JEFE DE OFICINA GENERAL DE ADMINISTRACION

MUNICIPALIDAD DISTRITAL DE NUEVO CHIMBOTE  
 Lic. Rafael M. Vlasquez  
 GERENTE DE DESARROLLO ECONOMICO Y TURISMO

MUNICIPALIDAD DISTRITAL DE NUEVO CHIMBOTE  
 Arg. Edwin Olibera Castro  
 JEFE DE OFICINA DE DESARROLLO URBANO

MUNICIPALIDAD DISTRITAL DE NUEVO CHIMBOTE  
 Abog. Luis Guisarte Vercura Pasquel  
 JEFE DE OFICINA GENERAL DE SECRETARIA GENERAL

MUNICIPALIDAD DISTRITAL DE NUEVO CHIMBOTE  
 Edwina Carranza Huatoto  
 JEFE DE OFICINA GENERAL DE SECRETARIA GENERAL

MUNICIPALIDAD DISTRITAL DE NUEVO CHIMBOTE  
 Ing. Renzo Alejandro Sal y Rojas Cabanillas  
 JEFE DE LA OFICINA GENERAL DE ADMINISTRACION

MUNICIPALIDAD DISTRITAL DE NUEVO CHIMBOTE  
 Lic. Renzo Alejandro Sal y Rojas Cabanillas  
 JEFE DE LA OFICINA GENERAL DE ADMINISTRACION

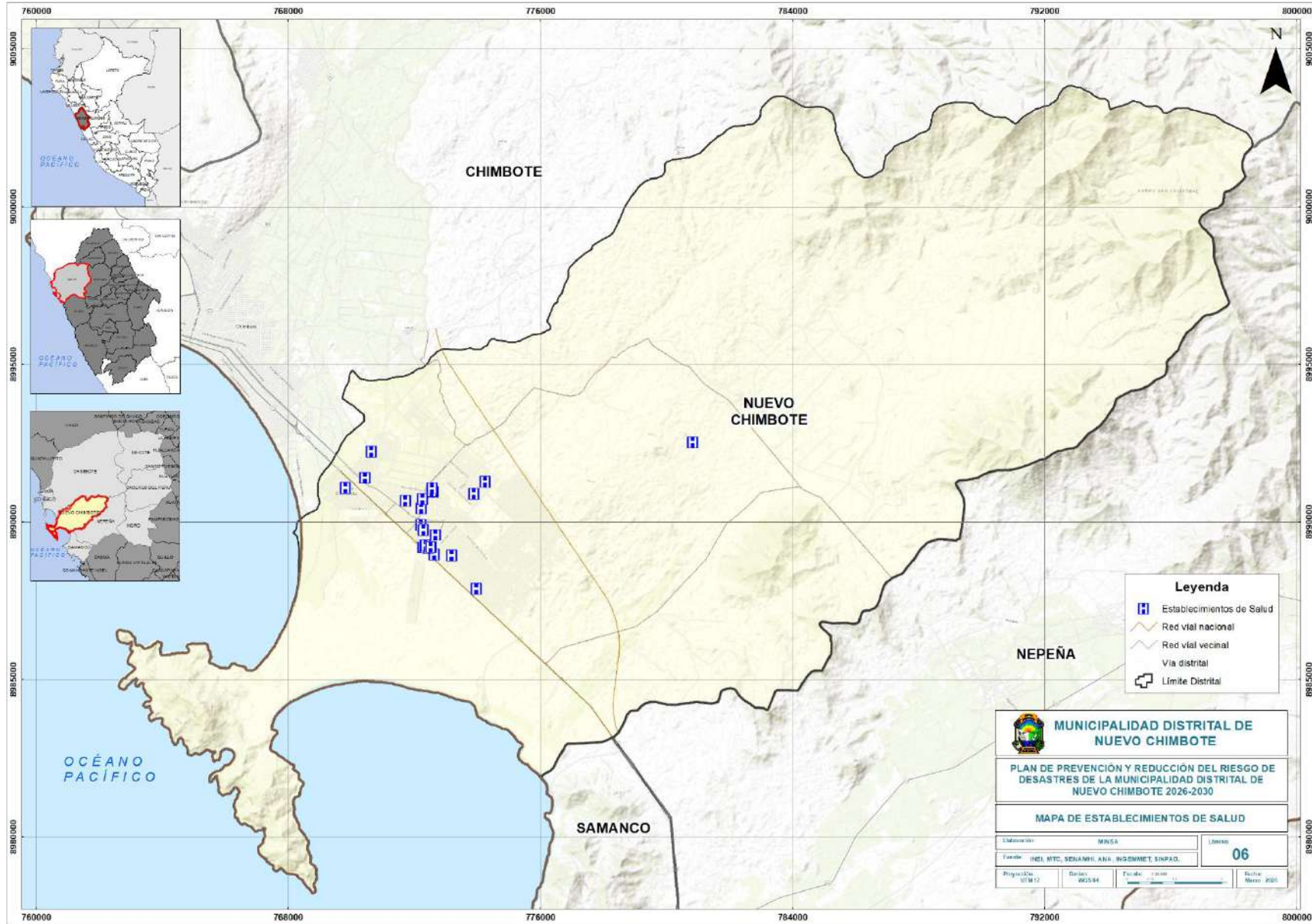
MUNICIPALIDAD DISTRITAL DE NUEVO CHIMBOTE  
 Ing. Joel Jhovany Lino Méndez  
 GERENTE DE INFRAESTRUCTURA

MUNICIPALIDAD DISTRITAL DE NUEVO CHIMBOTE  
 Abog. Eber Wilfredo Calderón Reyes  
 GERENTE MUNICIPAL

MUNICIPALIDAD DISTRITAL DE NUEVO CHIMBOTE  
 Abog. Renzo E. Rodriguez Rivera  
 JEFE DE LA OFICINA GENERAL DE SECRETARIA GENERAL



Mapa 6. Mapa de establecimientos de salud del Distrito de Nuevo Chimbote.



Fuente: Elaborado por el ET- PPRR / MDNCH; datos: Ministerio de Salud (2022)

MUNICIPALIDAD DISTRITAL DE NUEVO CHIMBOTE  
L.I.C. Italo Jiménez Cortique  
GERENTE DE DESARROLLO SOCIAL

MUNICIPALIDAD DISTRITAL DE NUEVO CHIMBOTE  
Ing. Einar Bravilio Maza Angles  
GERENTE DE GESTIÓN AMBIENTAL - RESIDUOS SÓLIDOS

MUNICIPALIDAD DISTRITAL DE NUEVO CHIMBOTE  
Ing. Mg. Rafael M. VASQUEZ  
GERENTE DE DESARROLLO ECONÓMICO Y TURISMO

MUNICIPALIDAD DISTRITAL DE NUEVO CHIMBOTE  
Abog. Luis Clavero Ventura Rosquez  
SUB GERENTE DE OBSERVACIÓN DEL RIESGO DE DESASTRES Y DEFENSA CIVIL

MUNICIPALIDAD DISTRITAL DE NUEVO CHIMBOTE  
Edwin R. Carranza Huatoc  
GERENTE DE GESTIÓN AMBIENTAL Y SANEAMIENTO

MUNICIPALIDAD DISTRITAL DE NUEVO CHIMBOTE  
Ing. Renzo Algodre Sal y Rosas Cabrerillas  
JEFE DE LA OFICINA GENERAL DE ADMINISTRACIÓN

MUNICIPALIDAD DISTRITAL DE NUEVO CHIMBOTE  
Ing. Angel Gabriel Ravelo Saucedo  
JEFE DE LA OFICINA GENERAL DE PLANEACIÓN Y PRESUPUESTO

MUNICIPALIDAD DISTRITAL DE NUEVO CHIMBOTE  
Abog. Eber Wilfredo Calderón Reyes  
GERENTE MUNICIPAL

MUNICIPALIDAD DISTRITAL DE NUEVO CHIMBOTE  
Ing. Joel Jhovany Lino Méndez  
GERENTE DE INFRAESTRUCTURA



**1.3.4.2.3 Vivienda**

- De acuerdo al Censo Nacional de Población y Vivienda del año 2017, en el distrito de Nuevo Chimbote existen 47884 viviendas. En las siguientes tablas, se detalla el material predominante en paredes, techos y pisos respectivamente. Así el 63% de viviendas de material predominante en paredes es de ladrillos o bloques de cemento, el 44% de material predominante en techos es Concreto armado y el 50% de material predominante en piso es cemento.

**Tabla 20. Material predominante en paredes de vivienda del distrito de Nuevo Chimbote**

Total	Material predominante en paredes						
	Ladrillo o cemento	Piedra o sillar con cal	Adobe/Tapial	Quincha	Piedra con barro	Madera	Triplay /calamina/estera
47884	29968	122	258	111	8	1532	15885
<b>Porcentaje %</b>	63%	0	1%	0	0	3%	33%

Fuente: Censo de Población y Vivienda – INEI 2017. Elaborado por el ET- PPRRD / MDNCH.

**Tabla 21. Material predominante en techos de vivienda del distrito de Nuevo Chimbote**

Total	Material predominante en techos						
	Concreto armado	Madera	Tejas	Calamina	Caña o Estera	Triplay/ estera/ carrizo	Paja, hoja de palmera y similares
47884	21197	303	366	12820	2121	10992	85
<b>Porcentaje %</b>	44%	1%	1%	27%	4%	23%	0%

Fuente: Censo de Población y Vivienda – INEI 2017. Elaborado por el ET- PPRRD / MDNCH.

**Tabla 22. Material predominante en pisos de vivienda del distrito de Nuevo Chimbote**

Total	Material predominante en pisos					
	Parquet o madera	Láminas asfálticas	Losetas, cerámicos	Madera	Cemento	Tierra
47884	653	350	9443	111	24133	13194
<b>Porcentaje %</b>	1%	1%	20%	0%	50%	28%

Fuente: Censo de Población y Vivienda – INEI 2017. Elaborado por el ET- PPRRD / MDNCH.

**1.3.4.2.4 Servicios Básicos**

- Según la Base de Datos del Censo Nacional 2017: XII de población, VII de vivienda y III de comunidades indígenas; del Instituto Nacional de Estadística e Informática (INEI) del año 2017 señala que el distrito de Nuevo Chimbote presenta:

MUNICIPALIDAD DISTRITAL DE NUEVO CHIMBOTE  
**Edwirth Carranza Huaroto**  
GERENTE GENERAL DE ADMINISTRACIÓN

MUNICIPALIDAD DISTRITAL DE NUEVO CHIMBOTE  
**Ing. Renzo Alejandro Solís Pozo Cabanillas**  
JEFE DE LA OFICINA GENERAL DE ADMINISTRACIÓN

MUNICIPALIDAD DISTRITAL DE NUEVO CHIMBOTE  
**Ing. Jhoany Lino Méndez**  
GERENTE DE INFRAESTRUCTURA

MUNICIPALIDAD DISTRITAL DE NUEVO CHIMBOTE  
**Abog. Eber Wilfredo Calderón Reyes**  
GERENTE MUNICIPAL

MUNICIPALIDAD DISTRITAL DE NUEVO CHIMBOTE  
**Abog. Eber Wilfredo Calderón Reyes**  
GERENTE MUNICIPAL

MUNICIPALIDAD DISTRITAL DE NUEVO CHIMBOTE  
**Lic. Iratola Inchausti**  
GERENTE DE DESARROLLO SOCIAL

MUNICIPALIDAD DISTRITAL DE NUEVO CHIMBOTE  
**Ing. Einar Branielo Maza Angeles**  
JEFE DE GESTIÓN INSTITUCIONAL

MUNICIPALIDAD DISTRITAL DE NUEVO CHIMBOTE  
**Ing. Mg. Fabiana VASQUEZ**  
GERENTE DE DESARROLLO ECONÓMICO

MUNICIPALIDAD DISTRITAL DE NUEVO CHIMBOTE  
**Abg. Edwin Ollivera Castro**  
GERENTE DE DESARROLLO URBANO

MUNICIPALIDAD DISTRITAL DE NUEVO CHIMBOTE  
**Abog. Luis Guzmán Ventura Pasquel**  
JEFE DE GESTIÓN DEL RIESGO DE DESASTRES DEPENDENCIA CIVIL

MUNICIPALIDAD DISTRITAL DE NUEVO CHIMBOTE  
**Abog. Renzo E. Rodríguez Rivera**  
JEFE DE LA OFICINA GENERAL DE SECRETARÍA GENERAL



**a) Abastecimiento de agua**

- En relación a la cobertura del servicio de abastecimiento de agua, en promedio el 100% de la población cuenta con agua potable.
- De acuerdo a la siguiente tabla, 28933 viviendas cuentan con red pública dentro de la vivienda, 1368 viviendas poseen la red pública fuera de la vivienda, 2040 viviendas tienen un pilón o pileta para su abastecimiento, 1137 viviendas se abastecen de un pozo, 14899 viviendas se abastecen de un camión cisterna y 325 viviendas utilizan un río como fuente de abastecimiento de agua.

**Tabla 23. Cobertura del servicio de agua potable en el distrito de Nuevo Chimbote**

Número total de viviendas	Red pública dentro de la vivienda	Red pública fuera de la vivienda	Pilón o Pileta	Pozo (Agua Subterránea)	Camión o Cisterna	Río	Otro
47884	28933	1368	2040	1137	14899	325	181

Fuente. Censo de Población y Vivienda – INEI 2017. Elaborado por el ET- PPRRD / MDNCH.

**b) Servicios Higiénicos**

Por otra parte, respecto al servicio del sistema de desagüe, 28676 viviendas tienen la red de desagüe dentro de la vivienda, 1462 viviendas poseen la red de desagüe fuera de la vivienda, 2149 viviendas tienen un pozo séptico, 415 viviendas poseen letrina, 14960 tienen un pozo ciego, 137 viviendas utilizan el campo abierto y 70 viviendas utilizan otro tipo de servicio higiénico.

**Tabla 24. Cobertura del servicio de desagüe en el distrito de Nuevo Chimbote**

Número total de viviendas	Red de desagüe dentro de la vivienda	Red de desagüe fuera de la vivienda	Pozo séptico	Letrina	Pozo ciego	Campo Abierto	Otros
47884	28676	1462	2149	415	14960	137	70

Fuente. Censo de Población y Vivienda – INEI 2017. Elaborado por el ET- PPRRD / MDNCH.

**c) Tipo de alumbrado**

- En el distrito de Nuevo Chimbote 42336 viviendas poseen cobertura de alumbrado eléctrico en el cual está representado por 42336 viviendas del total en el distrito mencionado, de acuerdo al último censo nacional de población y viviendas. La Empresa Hidrandina, presta el servicio de energía eléctrica.

**Tabla 25. Cobertura del servicio de energía eléctrica en el distrito de Nuevo Chimbote**

Número total de viviendas	Dispone de alumbrado eléctrico por red pública	No dispone de alumbrado eléctrico
47884	42 336	5 548

Fuente. Censo de Población y Vivienda – INEI 2017. Elaborado por el ET- PPRRD / MDNCH.

MUNICIPALIDAD DISTRITAL DE NUEVO CHIMBOTE  
Lic. Iratola Intri  
GERENTE DE OFICINA GENERAL DE SECRETARÍA GENERAL

MUNICIPALIDAD DISTRITAL DE NUEVO CHIMBOTE  
Lic. Einar Branielio Maza Angeles  
JEFE DE OFICINA GENERAL DE SECRETARÍA GENERAL

MUNICIPALIDAD DISTRITAL DE NUEVO CHIMBOTE  
Ing. Mg. Patricia V. VASQUEZ  
GERENTE DE DESARROLLO ECONÓMICO

MUNICIPALIDAD DISTRITAL DE NUEVO CHIMBOTE  
Abg. Edwin Ollivera Castro  
GERENTE DE DESARROLLO URBANO

MUNICIPALIDAD DISTRITAL DE NUEVO CHIMBOTE  
Abog. Luis Guzmán Ventura Vásquez  
JEFE DE OFICINA GENERAL DE SECRETARÍA GENERAL DE DESASTRES Y DEFENSA CIVIL

MUNICIPALIDAD DISTRITAL DE NUEVO CHIMBOTE  
Edwiny R. Carranza Huaroto  
LIC. ADM. MV. P. P. P. (M)  
GERENTE DE OFICINA GENERAL DE SECRETARÍA GENERAL

MUNICIPALIDAD DISTRITAL DE NUEVO CHIMBOTE  
Ing. Renzo Alejandro Solís Posas Cabanillas  
JEFE DE LA OFICINA GENERAL DE ADMINISTRACIÓN

MUNICIPALIDAD DISTRITAL DE NUEVO CHIMBOTE  
Ing. Víctor David Revollo Saucedo  
JEFE DE OFICINA GENERAL DE PLANEACIÓN Y POLÍTICA

MUNICIPALIDAD DISTRITAL DE NUEVO CHIMBOTE  
Ing. Joel Jhovany Lino Méndez  
GERENTE DE INFRAESTRUCTURA

MUNICIPALIDAD DISTRITAL DE NUEVO CHIMBOTE  
Abog. Eber Wilfredo Calderón Reyes  
GERENTE MUNICIPAL

MUNICIPALIDAD DISTRITAL DE NUEVO CHIMBOTE  
Abog. Renzo E. Rodríguez Rivera  
JEFE DE LA OFICINA GENERAL DE SECRETARÍA GENERAL



### 1.3.5 Aspectos físicos

#### 1.3.5.1 Altitud

- Nuevo Chimbote se ubica a una altitud promedio de 25 m.s.n.m. El centro poblado que se ubica a mayor altitud es Nuevo Horizonte a 197 m.s.n.m, y el sector que se encuentra a menor altitud es Buenos Aires a 40 m.s.n.m.

Tabla 26. Altitud de los centros poblados del distrito de Nuevo Chimbote

Distrito: Nuevo Chimbote	Región Natural	Altitud (m.s.n.m.)
BUENOS AIRES	Chala	40
TANGAY BAJO	Chala	99
BASE 2	Chala	140
BASE 3	Chala	111
BASE 5	Chala	184
BASE 6	Chala	146
BASE 7	Chala	136
EL PLATANAL	Chala	113
NUEVO AMANECER	Chala	191
NUEVO MUNDO	Chala	139
EL PARAISO	Chala	132
PAMPA HERMOSA	Chala	136
NUEVO HORIZONTE	Chala	197
MUSAPAMPA	Chala	181
NUEVA ESPERANZA	Chala	126
CHAPARRAL	Chala	142
LA UNION	Chala	162
PAMPA LA CARBONERA	Chala	29
MEDANO NEGRO	Chala	84
PAMPA PRIETO	Chala	176
LOS ANGELES	Chala	78
TERESA DE CALCUTA	Chala	74
CAMPO VERDE	Chala	62
CESAR VALLEJO	Chala	181

Fuente. Censo de Población y Vivienda – INEI 2017. Elaborado por el ET- PPRRD / MDNCH.

#### 1.3.5.2 Pendiente

El mapa de pendientes fue generado a partir del Modelo Digital de Elevación (DEM) ALOS PALSAR con resolución espacial de 12.5 m, proporcionado por la Japan Aerospace Exploration Agency (JAXA).

El procesamiento se realizó en un entorno de Sistema de Información Geográfica (SIG), mediante la aplicación de la herramienta Slope, la cual permitió calcular la pendiente del terreno en grados a partir del modelo de elevación.

Posteriormente, el ráster de pendientes obtenido fue sometido a un proceso de reclasificación, estableciendo intervalos de pendiente según lo presentado en la Tabla 27. tomando como referencia los criterios empleados en estudios de Evaluación de Riesgo (EVAR) desarrollados por PREDES (2022).

MUNICIPALIDAD DISTRITAL DE NUEVO CHIMBOTE  
Lic. Italo Jimenez Parique  
GERENTE DE OFICINA GENERAL DE ASESORIA SOCIAL

MUNICIPALIDAD DISTRITAL DE NUEVO CHIMBOTE  
Ing. Einar Brantio Maza Angeles  
JEFE DE OFICINA GENERAL DE ADMINISTRACION

MUNICIPALIDAD DISTRITAL DE NUEVO CHIMBOTE  
Ing. Mg. Gabriela Vasquez  
GERENTE DE DESARROLLO ECONOMICO Y TURISMO

MUNICIPALIDAD DISTRITAL DE NUEVO CHIMBOTE  
Abg. Edwin Oliviera Castro  
GERENTE DE DESARROLLO URBANO

MUNICIPALIDAD DISTRITAL DE NUEVO CHIMBOTE  
Abog. Luis Cristóbal Velazco Alvarado  
JEFE DE OFICINA GENERAL DE SECRETARIA GENERAL

MUNICIPALIDAD DISTRITAL DE NUEVO CHIMBOTE  
Edwin R. Carranza Huaroto  
GERENTE DE OFICINA GENERAL DE ASESORIA SOCIAL

MUNICIPALIDAD DISTRITAL DE NUEVO CHIMBOTE  
Ing. Renzo Alejandro Salazar Cabanillas  
JEFE DE OFICINA GENERAL DE ADMINISTRACION

MUNICIPALIDAD DISTRITAL DE NUEVO CHIMBOTE  
Ing. Einar Brantio Maza Angeles  
JEFE DE OFICINA GENERAL DE ADMINISTRACION

MUNICIPALIDAD DISTRITAL DE NUEVO CHIMBOTE  
Ing. Inohovany Lino Méndez  
GERENTE DE INFRAESTRUCTURA

MUNICIPALIDAD DISTRITAL DE NUEVO CHIMBOTE  
Abog. Eber Wilfredo Callejón Reyes  
GERENTE MUNICIPAL



Dichos rangos fueron adoptados considerando su aplicabilidad en la caracterización geomorfológica del territorio y su integración dentro del análisis multicriterio para la evaluación de la susceptibilidad a Inundación Pluvial pluvial, en concordancia con los lineamientos metodológicos del CENEPRED.

Tabla 27. Pendiente del distrito de Nuevo Chimbote

Rango	Clasificación
0° - 5°	Plano o casi a nivel
5° - 15°	Ligeramente inclinado
15° - 25°	Moderadamente inclinado
25° - 35°	Fuertemente Inclinado
Mayor a 35°	Empinada

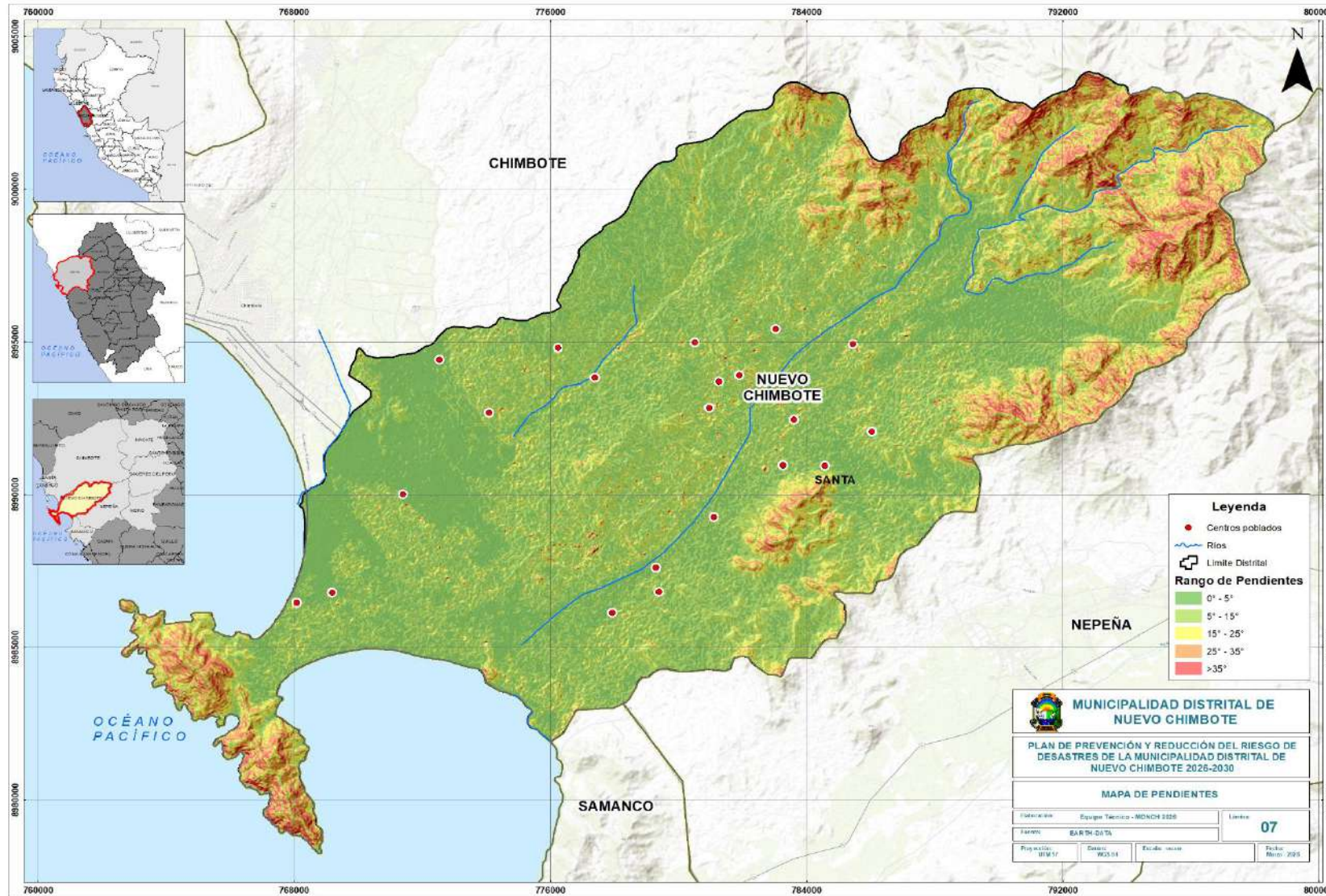
Fuente: ET-PPRRD / MDNCH

Municipalities and offices providing signatures and stamps:

- Municipalidad Distrital de Nuevo Chimbote, Lic. Italo Jiménez Parique, Gerente de Desarrollo Social
- Municipalidad Distrital de Nuevo Chimbote, Lic. Einar Brantío Naza Angeles, Gerente de Gestión Ambiental - Res. 0005 2019-0003
- Municipalidad Distrital de Nuevo Chimbote, Ing. Mg. Stefan M. Vasquez, Gerente de Desarrollo Económico y Turismo
- Municipalidad Distrital de Nuevo Chimbote, Arq. Edwin Oliviera Castro, Gerente de Desarrollo Urbano
- Municipalidad Distrital de Nuevo Chimbote, Abog. Luis Cruzado Voterra, Asesor Jurídico del Gerente de Gestión del Riesgo de Desastres y Emergencias Civiles
- Municipalidad Distrital de Nuevo Chimbote, Ing. Renzo Alejandro Sal y Nolas Cobanillas, Jefe de Oficina General de Administración
- Municipalidad Distrital de Nuevo Chimbote, Ing. Abel Inohany Lino Méndez, Gerente de Infraestructura
- Municipalidad Distrital de Nuevo Chimbote, Abog. Eber Wilfredo Calletón Reyes, Gerente Municipal
- Municipalidad Distrital de Nuevo Chimbote, Abog. Renzo E. Rodríguez Rivera, Jefe de Oficina General de Secretaría General



**Mapa 7. Mapa de pendientes del distrito de Nuevo Chimbote.**



Fuente: Elaborado por el E/T- PPRR / MDNCH; a partir del modelo digital de elevación ALOS PALSAR, proporcionado por la Japan Aerospace Exploration Agency (JAXA).

MUNICIPALIDAD DISTRITAL DE NUEVO CHIMBOTE  
 Lic. Italo Intriago  
 GERENTE DE DESARROLLO SOCIAL

MUNICIPALIDAD DISTRITAL DE NUEVO CHIMBOTE  
 Ing. Einar Bravilio Maza Angeles  
 GERENTE DE GESTIÓN DE RIESGOS

MUNICIPALIDAD DISTRITAL DE NUEVO CHIMBOTE  
 Ing. Mig. Fabian Vlasquez  
 GERENTE DE DESARROLLO ECONOMICO Y TURISMO

MUNICIPALIDAD DISTRITAL DE NUEVO CHIMBOTE  
 Abog. Luis Chansario Ventura Asquez  
 GERENTE DE GESTIÓN DEL RIESGO DE DESASTRES Y DEFENSA CIVIL

MUNICIPALIDAD DISTRITAL DE NUEVO CHIMBOTE  
 Edwin R. Carranza Huaroto  
 GERENTE DE GESTIÓN DE RIESGOS Y DEFENSA CIVIL

MUNICIPALIDAD DISTRITAL DE NUEVO CHIMBOTE  
 Ing. Renzo Alejandro Sal y Rosas Cabanillas  
 JEFE DE LA OFICINA GENERAL DE ADMINISTRACIÓN

MUNICIPALIDAD DISTRITAL DE NUEVO CHIMBOTE  
 Ing. Hugo David Revelo Saucedo  
 JEFE DE LA OFICINA GENERAL DE MANTENIMIENTO

MUNICIPALIDAD DISTRITAL DE NUEVO CHIMBOTE  
 Abog. Eber Wilfredo Calderón Reyes  
 GERENTE MUNICIPAL




MUNICIPALIDAD DISTRITAL DE NUEVO CHIMBOTE  
 Ing. Joel Jhovany Lino Méndez  
 GERENTE DE INFRAESTRUCTURA



### 1.3.5.3 Red Hidrográfica

- El río Lacramarca se ubica cerca al distrito de Nuevo Chimbote, es un río estacional y desemboca en la Bahía El Ferrol, donde se forma los Pantanos de Villa María. Este río nace de las quebradas de Totoral y Santa Ana.
- La Cuenca Nepeña nace en la Cordillera Negra y desemboca en el Océano Pacífico; no obstante, sus aguas no llegan al mar, salvo en ocasión de las grandes avenidas causadas por el Fenómeno del Niño.

Tabla 28. Cuadro de Cuencas Hidrográficas del distrito de Nuevo Chimbote

CUENCA HIDROGRÁFICAS DEL DISTRITO DE NUEVO CHIMBOTE				
Simbología	Descripción	Área (Km <sup>2</sup> )	Área (Ha)	% Distrital
	Intercuenca 1375991	389.50	38950.15	97,26
	Cuenca Lacramarca	8.12	811.53	2.03
	Cuenca Nepeña	2.87	287.43	0.71

Fuente: Elaborado por el ET-PPRRD, MDNCH.

MUNICIPALIDAD DISTRITAL DE NUEVO CHIMBOTE  
Lic. Irato Irigoin  
GERENTE DE OFICINA GENERAL DE ASESORIA JURÍDICA Y LEGAL

MUNICIPALIDAD DISTRITAL DE NUEVO CHIMBOTE  
Ing. Einar Bravilio Maza Angeles  
JEFE DE OFICINA GENERAL DE ADMINISTRACIÓN Y SERVICIOS

MUNICIPALIDAD DISTRITAL DE NUEVO CHIMBOTE  
Ing. Mg. Fabiana VBS  
GERENTE DE DESARROLLO ECONÓMICO Y TURISMO

MUNICIPALIDAD DISTRITAL DE NUEVO CHIMBOTE  
Arq. Edwin Olivera Castro  
GERENTE DE DESARROLLO URBANO

MUNICIPALIDAD DISTRITAL DE NUEVO CHIMBOTE  
Abog. Luis Cárdeno Ximenes  
SUB GERENTE DE OFICINA GENERAL DE ASESORIA JURÍDICA Y LEGAL

MUNICIPALIDAD DISTRITAL DE NUEVO CHIMBOTE  
Edwrtz R. Carranza Huaroto  
GERENTE DE OFICINA GENERAL DE ASESORIA JURÍDICA Y LEGAL

MUNICIPALIDAD DISTRITAL DE NUEVO CHIMBOTE  
Ing. Renzo Alejandro Salazar Caballeros  
JEFE DE LA OFICINA GENERAL DE ADMINISTRACIÓN

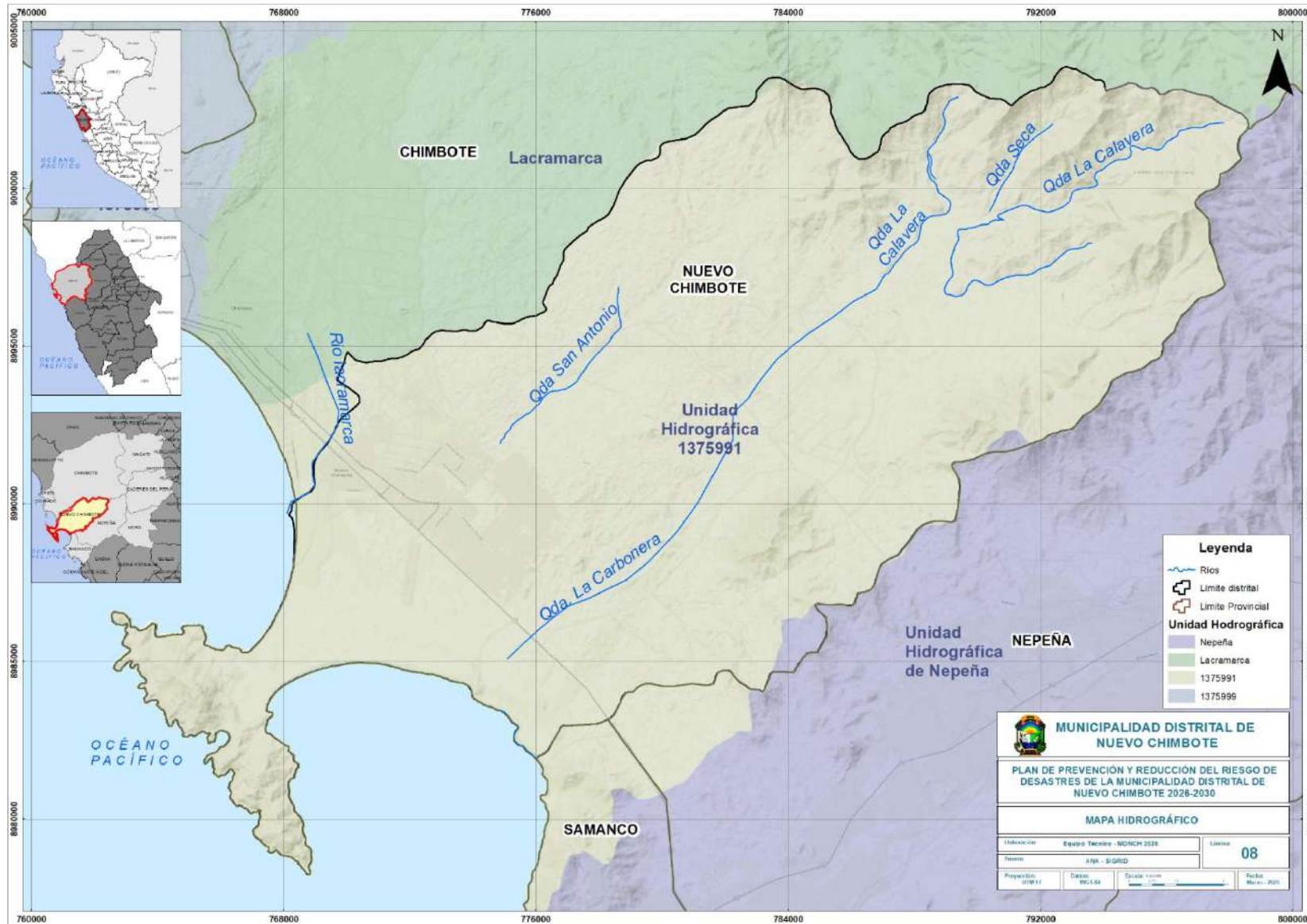
MUNICIPALIDAD DISTRITAL DE NUEVO CHIMBOTE  
Ing. Mg. David Rebolledo Saucedo  
JEFE DE LA OFICINA GENERAL DE PLANEAMIENTO Y PRESUPUESTO

MUNICIPALIDAD DISTRITAL DE NUEVO CHIMBOTE  
Ing. Joel Jhovany Lino Méndez  
GERENTE DE INFRAESTRUCTURA

MUNICIPALIDAD DISTRITAL DE NUEVO CHIMBOTE  
Abog. Eber Wilfredo Calderón Reyes  
GERENTE MUNICIPAL



Mapa 8. Mapa Hidrográfico del distrito de Nuevo Chimbote



Fuente: Elaborado por el ET- PPRR / MDNCH; datos obtenido de la Autoridad Nacional del Agua (2024)

MUNICIPALIDAD DISTRITAL DE NUEVO CHIMBOTE  
 Lic. Italo Jimenez Parique  
 GERENTE DE DESARROLLO SOCIAL

MUNICIPALIDAD DISTRITAL DE NUEVO CHIMBOTE  
 Lic. Einar Brantio Mazz Angeles  
 GERENTE DE GESTIÓN DE SERVICIOS PÚBLICOS

MUNICIPALIDAD DISTRITAL DE NUEVO CHIMBOTE  
 Lic. Luis Carlos Ventura Rosquez  
 SUB GERENTE DE GESTIÓN DEL RIESGO DE DESASTRES DE LA CIVIL

MUNICIPALIDAD DISTRITAL DE NUEVO CHIMBOTE  
 Lic. Carraza Huaroto  
 GERENTE DE SERVICIOS PÚBLICOS

MUNICIPALIDAD DISTRITAL DE NUEVO CHIMBOTE  
 Ing. Renzo Alejandro Sal y Rosas Cabanillas  
 JEFE DE LA OFICINA GENERAL DE ADMINISTRACIÓN

MUNICIPALIDAD DISTRITAL DE NUEVO CHIMBOTE  
 Lic. Angel David Revelo Saucedo  
 JEFE DE LA OFICINA GENERAL DE PLANEACIÓN Y PRESUPUESTO

MUNICIPALIDAD DISTRITAL DE NUEVO CHIMBOTE  
 Abog. Eber Wilfredo Calderón Reyes  
 GERENTE MUNICIPAL

MUNICIPALIDAD DISTRITAL DE NUEVO CHIMBOTE  
 Ing. Joel Jhovany Lino Méndez  
 GERENTE DE INFRAESTRUCTURA



### 1.3.5.4 Geología

- La Geología presente en el territorio del distrito de El Nuevo Chimbote pertenece a una extensión que se encuentra en la línea Litoral hasta el Flanco del Pacífico de la Cordillera Negra. En el distrito de Nuevo Chimbote se presenta un solo tipo de suelo SP (Arenas Pobrementamente Graduadas).
- El distrito de Nuevo Chimbote está dentro de los cuadrángulos: Hojas: 19-f, 19-g y 20-g.

**Tabla 29. Unidades geológicas dentro del territorio del Distrito de Nuevo Chimbote**

Color	Código	Descripción	Área (km <sup>2</sup> )
	Ki-ca	Formación Carhuaz: Secuencia de lutitas (limo arcillitas) de estratificación delgada que se encuentran intercaladas con algunas areniscas grises a verdes en la localidad homónima, en el río Santa.	0.01
	Ki-g	Grupo Goyllarisquizga: La secuencia del Grupo Goyllarisquizga que se encuentra en la parte oriental de los cuadrángulos de Casma y Culebras, representan las facies occidentales que constituyen la fase inicial de sedimentación en el llamado "Miogeosinclinal" de la Cuenca Occidental Peruana	0.29
	Ki-ju	Formación Junco: Color gris oscuro a verdoso, aspecto macizo que genera geoformas de relieve moderado a abrupto. Su estratificación y estructura no es muy evidente, aunque si es más nítida en los casos de las secuencias esquistosas, y cuando se encuentran como almohadillas.	20.55
	Ki-lz	Formación la Zorra: se exponen en forma discontinua buenas secuencias de sedimentitas intercaladas con rocas volcánicas, la distribución de la Formación La Zorra a lo largo de los cuadrángulos estudiados	14.01
	Ks-bc/c-mgr	Batolito de la Costa – Unidad Calavera- monzograbito:	3.66
	Ks-bc/hu- gd	Batolito de la Costa – Super Unidad Humaya-granodiorita	24.29
	Ks-bc/pt-dqc	Batolito de la Costa- Super Unidad Pataq -complejo dique cizallado: Los componentes del Complejo de Diques son gabros isotrópicos de grano medio a grueso, diques gris oscuros a verdinegros de grano fino y esporádicamente se nota la presencia de diques félsicos que muestran laminación y replegamiento, especialmente en el afloramiento que se encuentra en el flanco NE del Cerro Huambacho. Los diques consisten de fenocristales de plagioclasa (labradorita) con Inter crecimientos que contienen inclusiones de grano fino de plagioclasa y hornablenda. La matriz es un agregado de grano fino equigranular de andesina anhedral y hornablenda subhedral marrón verdosa.	13.23

MUNICIPALIDAD DISTRITAL DE NUEVO CHIMBOTE  
 Lic. Italo Jimenez Parique  
 GERENTE DE DESARROLLO SOCIAL

MUNICIPALIDAD DISTRITAL DE NUEVO CHIMBOTE  
 Lic. Einar Brantón Maza Angeles  
 JEFE DE OFICINA GENERAL DE ADMINISTRACIÓN

MUNICIPALIDAD DISTRITAL DE NUEVO CHIMBOTE  
 Lic. Edwin Oliviera Castro  
 GERENTE DE DESARROLLO URBANO

MUNICIPALIDAD DISTRITAL DE NUEVO CHIMBOTE  
 Abog. Luis Clavasio Ventura Pasquel  
 SUB GERENTE DE OFICINA DEL RIESGO DE DESASTRES Y DEFENSA CIVIL

MUNICIPALIDAD DISTRITAL DE NUEVO CHIMBOTE  
 Edwitt Carranza Huaroto  
 JEFE DE OFICINA GENERAL DE ADMINISTRACIÓN

MUNICIPALIDAD DISTRITAL DE NUEVO CHIMBOTE  
 Ing. Rocco Alejandro Sal y Ponce Cabanillas  
 JEFE DE LA OFICINA GENERAL DE ADMINISTRACIÓN

MUNICIPALIDAD DISTRITAL DE NUEVO CHIMBOTE  
 Lic. Jhoanny Lino Méndez  
 GERENTE DE INFRAESTRUCTURA

MUNICIPALIDAD DISTRITAL DE NUEVO CHIMBOTE  
 Abog. Eber Wilfredo Callerón Reyes  
 GERENTE MUNICIPAL

**“PLAN DE PREVENCIÓN Y REDUCCIÓN DEL RIESGO DE DESASTRES POR INUNDACIÓN PLUVIAL, SISMO Y TSUNAMI 2026-2030 DEL DISTRITO DE NUEVO CHIMBOTE, PROVINCIA DEL SANTA, DEPARTAMENTO DE ANCASH”**



Color	Código	Descripción	Área (km <sup>2</sup> )
	Ks-bc/pt-gbdi	Batolito de la Costa- Super Unidad Pataq- gabro diorita: textura fanerítica gruesa uniforme, aunque existe variación en los tipos de gabro tanto en su estructura como en sus componentes mineralógicos, así se tienen gabros isotrópicos y gabros bandeados, ambos tienen un contenido variable en cantidad y el contenido de ferromagnesianos.	12.20
	Ks-bc/sr/c-tn, gd	Batolito de la Costa – Super Unidad Santa Rosa – Unidad Carroliillo – tonalita: Por lo general, presenta una textura granítica de grano medio a grueso con abundantes cantidades de hornablenda y menores cantidades de biotita encerradas en una matriz de plagioclasa y cuarzo intersticial.	3.51
	Ks-bc/sr/cg-tn	Batolito de la Costa – Super Unidad Santa Rosa – Cauthuy Grande – tonalita: Esta Unidad se presenta en la quebrada del mismo nombre (Norte de Moro), en donde aparece un plutón cuya foliación es concéntrica y paralela a los márgenes con las rocas que la rodean. En las partes centrales del plutón la foliación se presenta generalmente vertical y tiende a hacerse más inclinada hacia los bordes. En los contactos con otras rocas ígneas la foliación buza aproximadamente 45° al SO, haciéndose menor hacia la parte baja de la quebrada.	1.27
	Ks-bc/sr/h-tn	Batolito de la Costa – Super Unidad Santa Rosa – Unidad Huaricanga – tonalita: consiste de dioritas y cuerpos de tonalita mesócrata que se denominan Huaricanga 1 y Huaricanga 2, respectivamente. Representa la variante más antigua de la Super Unidad Santa Rosa, así mismo es también la unidad diorítica más pequeña en el área. Se presenta en dos diferentes formas, cada una como un diferente plutón dentro del afloramiento principal de la Super Unidad o como cuerpos irregulares que afloran a lo largo de los márgenes de los contactos intrusivos con rocas básicas anteriores	52.69
	Ks-bc/sr/n-mgr	Batolito de la Costa- Super Unidad Sanat Rosa – Nepeña – Monzogranito: formada, principalmente, por un plutón que se presenta en la parte noroeste de la hoja de Casma, en el flanco Oeste del Batolito de la Costa. Su característica principal es la ausencia de biotita y la escasez de diques; asimismo se observa que no presenta fenocristales de cuarzo ni aplitas o xenolitos.	58.47
	Q-al	Depósito aluvial: son más abundantes en el Cuadrángulo de Casma, en estrecha relación con la mayor extensión de las rocas plutónicas, las cuales son más fácilmente erosionables, originando depósitos arenosos gruesos y limo arcillas.  Se han cartografiado en conjunto los depósitos aluviales, fluviales, coluviales y otros asociados con la acumulación de material en los lechos de	50.60

MUNICIPALIDAD DISTRITAL DE NUEVO CHIMBOTE  
Lic. Italo Jimenez Parique  
GERENTE DE DESARROLLO SOCIAL

MUNICIPALIDAD DISTRITAL DE NUEVO CHIMBOTE  
Lic. Einar Brantio Maza Angeles  
JEFE DE OFICINA GENERAL DE ADMINISTRACIÓN

MUNICIPALIDAD DISTRITAL DE NUEVO CHIMBOTE  
Ing. Mg. Pataceni Vargas  
JEFE DE OFICINA GENERAL DE ADMINISTRACIÓN

MUNICIPALIDAD DISTRITAL DE NUEVO CHIMBOTE  
Ing. Edwin Ollivera Castro  
JEFE DE OFICINA GENERAL DE ADMINISTRACIÓN

MUNICIPALIDAD DISTRITAL DE NUEVO CHIMBOTE  
Abog. Luis Clavasio Ventura Pasquini  
JEFE DE OFICINA GENERAL DE SECRETARÍA GENERAL

MUNICIPALIDAD DISTRITAL DE NUEVO CHIMBOTE  
Edwin R. Carranza Huaroto  
JEFE DE OFICINA GENERAL DE ADMINISTRACIÓN

MUNICIPALIDAD DISTRITAL DE NUEVO CHIMBOTE  
Ing. Rocco Alejandro Sal y Rosa Caballitas  
JEFE DE OFICINA GENERAL DE ADMINISTRACIÓN



MUNICIPALIDAD DISTRITAL DE NUEVO CHIMBOTE  
Ing. Jhonny Lino Méndez  
JEFE DE OFICINA GENERAL DE ADMINISTRACIÓN

MUNICIPALIDAD DISTRITAL DE NUEVO CHIMBOTE  
Ing. Jhonny Lino Méndez  
JEFE DE OFICINA GENERAL DE ADMINISTRACIÓN

MUNICIPALIDAD DISTRITAL DE NUEVO CHIMBOTE  
Abog. Eber Wilfredo Calderón Reyes  
GERENTE MUNICIPAL

MUNICIPALIDAD DISTRITAL DE NUEVO CHIMBOTE  
Abog. Renzo E. Rodríguez Rivero  
JEFE DE OFICINA GENERAL DE SECRETARÍA GENERAL



Color	Código	Descripción	Área (km <sup>2</sup> )
	Q-eo	quebradas, ríos, valles, como producto de la acción de corrientes de agua y procesos conexos cuya mayor actividad se da en los cambios bruscos de pendiente, que corresponden a las pampas y llanuras aluviales que marcan un cambio morfológico notable.	142.09
	Q-ma	Depósito marino: consisten de arenas semi-consolidadas con estratificación sesgada, cuyos componentes son cuarzo de 1 a 3mm. granos oscuros de rocas volcánicas finas, en algunos casos con fragmentos de conchas en una matriz de arena gruesa, tal como se observa al Norte y Sur de Tortugas, en las playas Lancán y Alconcillo y en extensión limitada hacia el Sur en las bahías o ensenadas del cuadrángulo de Culebras. Los remanentes de depósitos marinos levantados en general se inclinan suavemente hacia el Oeste.	3.64

Fuente: Mapa Geológico del Cuadrángulo: Hojas: 19-f,19-g y 20-g. que conforma el distrito de Callarhuanca Serie A: Carta Geológica Nacional – Escala 1:100 000 (INGEMMET, 2018). Elaborado por el ET-PPRRD, MDNCH.

MUNICIPALIDAD DISTRITAL DE NUEVO CHIMBOTE  
Lic. Italo Jimini Farique  
GERENTE DE DESARROLLO SOCIAL

MUNICIPALIDAD DISTRITAL DE NUEVO CHIMBOTE  
Ing. Einar Brantón Masp Angeles  
JEFE DE OFICINA GENERAL DE ADMINISTRACIÓN

MUNICIPALIDAD DISTRITAL DE NUEVO CHIMBOTE  
Ing. Mg. Gabriela Vargas  
GERENTE DE DESARROLLO ECONÓMICO Y TURISMO

MUNICIPALIDAD DISTRITAL DE NUEVO CHIMBOTE  
Ing. Edwin Oliviera Castro  
GERENTE DE DESARROLLO URBANO

MUNICIPALIDAD DISTRITAL DE NUEVO CHIMBOTE  
Abog. Luis Clavero Ventura Pasquel  
SUB GERENTE DE OFICINA DEL RIESGO DE DESASTRES Y DEFENSA CIVIL

MUNICIPALIDAD DISTRITAL DE NUEVO CHIMBOTE  
Edwin R. Carranza Huaroto  
JEFE DE OFICINA GENERAL DE ADMINISTRACIÓN

MUNICIPALIDAD DISTRITAL DE NUEVO CHIMBOTE  
Ing. Renzo Alejandro Sal y Rosa Cabanillas  
JEFE DE OFICINA GENERAL DE ADMINISTRACIÓN

MUNICIPALIDAD DISTRITAL DE NUEVO CHIMBOTE  
Ing. Einar Brantón Masp Angeles  
JEFE DE OFICINA GENERAL DE ADMINISTRACIÓN

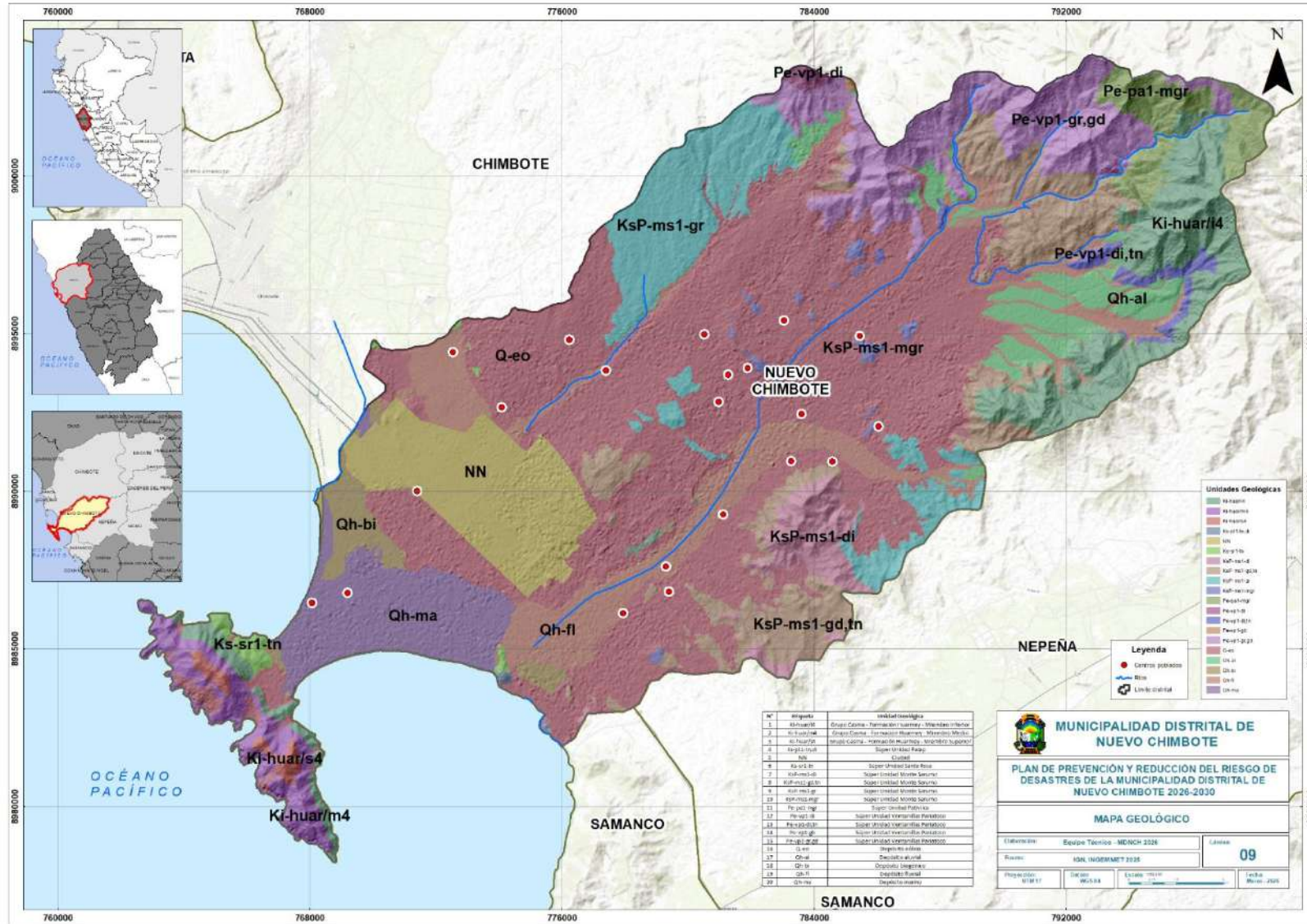
MUNICIPALIDAD DISTRITAL DE NUEVO CHIMBOTE  
Ing. Joel Johovany Lino Méndez  
GERENTE DE INFRAESTRUCTURA

MUNICIPALIDAD DISTRITAL DE NUEVO CHIMBOTE  
Abog. Eber Wilfredo Calletón Reyes  
GERENTE MUNICIPAL

MUNICIPALIDAD DISTRITAL DE NUEVO CHIMBOTE  
Abog. Renzo E. Rodríguez Rivero  
JEFE DE OFICINA GENERAL DE SECRETARÍA GENERAL



Mapa 9. Mapa de Geología del distrito de Nuevo Chimbote.



MUNICIPALIDAD DISTRITAL DE NUEVO CHIMBOTE  
Lic. Italo...  
GERENTE DE DESARROLLO SOCIAL

MUNICIPALIDAD DISTRITAL DE NUEVO CHIMBOTE  
Ing. Einar Brando Maza Angeles  
GERENTE DE GESTION ADMINISTRATIVA - RESUMEN 50-1005

MUNICIPALIDAD DISTRITAL DE NUEVO CHIMBOTE  
Ing. Mg. Fabian VBS...  
GERENTE DE DESARROLLO ECONOMICO Y TURISMO

MUNICIPALIDAD DISTRITAL DE NUEVO CHIMBOTE  
Abog. Luis Cansario Ventura Pasquel  
GERENTE DE GESTION DEL SERVIDOR PUBLICO DE DESASTRES Y DEFENSA CIVIL

MUNICIPALIDAD DISTRITAL DE NUEVO CHIMBOTE  
Edwin R. Carranza Huaroto  
GERENTE DE GESTION ADMINISTRATIVA - RESUMEN 50-1005

MUNICIPALIDAD DISTRITAL DE NUEVO CHIMBOTE  
Ing. Renzo Alejandro Sal y Rosas Cabanillas  
JEFE DE LA OFICINA GENERAL DE ADMINISTRACION

MUNICIPALIDAD DISTRITAL DE NUEVO CHIMBOTE  
Ing. Angel David Revollo Saucedo  
GERENTE DE INFRASURSTRUCTURA Y TRANSPORTES

MUNICIPALIDAD DISTRITAL DE NUEVO CHIMBOTE  
Abog. Eber Wilfredo Calderon Reyes  
GERENTE MUNICIPAL

MUNICIPALIDAD DISTRITAL DE NUEVO CHIMBOTE  
Ing. Joel Jhovany Lino Méndez  
GERENTE DE INFRAESTRUCTURA

Fuente: Elaborado por el ET- PPRRD / MDNCH; datos obtenidos del INGEMMET, (2018)



### 1.3.5.5 Geomorfología

- En el distrito de Nuevo Chimbote se encuentran la presencia de 09 unidades geomorfológicas diferenciadas, siendo el de mayor porcentaje los mantos de arena con 20 958.56 Has.

**Tabla 30. Unidades geomorfológicas dentro del territorio del Distrito de Nuevo Chimbote**

Código	Descripción	Área (km <sup>2</sup> )	Has
Ab	Abanico de piedemonte	6.87	686.59
F-l	Faja Litoral	3.47	346.68
M-a	Mantos de área	209.59	20958.56
Pl-al	Llanura o planicie aluvial	54.00	5400.12
RCL-ri	Colina y lomada en una roca intrusiva	49.95	4994.77
RCL-rvs	Colina y lomada en roca volcanso- sedimentaria	0.59	59.08
RM-ri	Montaña en roca intrusiva	61.71	6171.39
RM-rs	Montaña en roca sedimentaria	0.007	0.651
RM-rvs	Montaña en roca volcanso - sedimentaria	13.77	1376.73

Fuente: Mapa Geomorfológico del Perú / GEOCATMIN (INGEMMET). Elaborado por el ET-PPRRD, MDNCH.

MUNICIPALIDAD DISTRITAL DE NUEVO CHIMBOTE  
 Lic. Irato Inimari Parlesque  
 GERENTE DE DESARROLLO SOCIAL

MUNICIPALIDAD DISTRITAL DE NUEVO CHIMBOTE  
 Ing. Einar Bravilio Maza Angeles  
 JEFE DE GERENCIA REGIONAL - RESIDUOS SÓLIDOS

MUNICIPALIDAD DISTRITAL DE NUEVO CHIMBOTE  
 Ing. Mg. Rafael M. VASQUEZ  
 GERENTE DE DESARROLLO ECONOMICO Y TURISMO

MUNICIPALIDAD DISTRITAL DE NUEVO CHIMBOTE  
 Arg. Edwin Olferra Castro  
 GERENTE DE DESARROLLO URBANO

MUNICIPALIDAD DISTRITAL DE NUEVO CHIMBOTE  
 Abog. Luis Chianarra Ventura Asquez  
 JEFE GERENTE DE GERENCIA DE RIESGO DE DESASTRES Y DEFENSA CIVIL

MUNICIPALIDAD DISTRITAL DE NUEVO CHIMBOTE  
 Edwyo R. Carranza Huatoc  
 JEFE DE LA OFICINA GENERAL DE SECRETARIA GENERAL

MUNICIPALIDAD DISTRITAL DE NUEVO CHIMBOTE  
 Lina Raza Alejandro Sal y Rosas Cabanillas  
 JEFE DE LA OFICINA GENERAL DE ADMINISTRACION

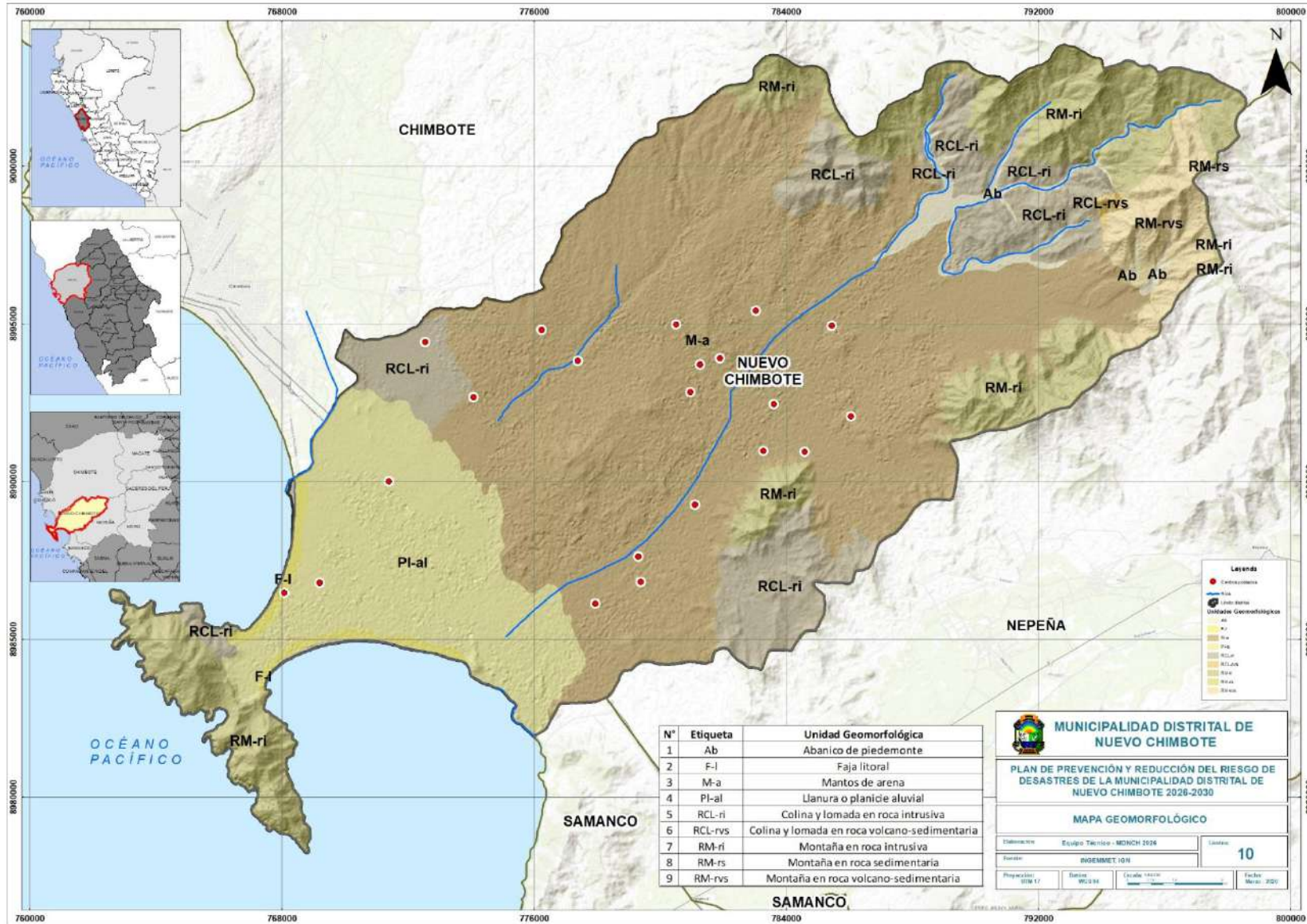
MUNICIPALIDAD DISTRITAL DE NUEVO CHIMBOTE  
 Ing. Mg. David Revorio Saucedo  
 JEFE DE LA OFICINA GENERAL DE PLANEACION Y PRESUPUESTO

MUNICIPALIDAD DISTRITAL DE NUEVO CHIMBOTE  
 Ing. Joel Jhovany Lino Méndez  
 GERENTE DE INFRAESTRUCTURA

MUNICIPALIDAD DISTRITAL DE NUEVO CHIMBOTE  
 Abog. Eber Wilfredo Calderón Reyes  
 GERENTE MUNICIPAL



**Mapa 10. Geomorfología del distrito de Nuevo Chimbote**



Fuente: Elaborado por el E/T-PPRD / MDNCH; datos obtenidos GEOCATMIN, INGENMET.

MUNICIPALIDAD DISTRITAL DE NUEVO CHIMBOTE  
 Lic. Italo Ibarra Parlesque  
 GERENTE DE ECONOMÍA Y DESARROLLO SOCIAL

MUNICIPALIDAD DISTRITAL DE NUEVO CHIMBOTE  
 Ing. Einar Prábito Mazo Angeles  
 JEFE DE GESTIÓN ADMINISTRATIVA - RESOLUCIÓN S01/005

MUNICIPALIDAD DISTRITAL DE NUEVO CHIMBOTE  
 Ing. Mg. Rafael M. Vasquez  
 GERENTE DE DESARROLLO ECONÓMICO Y TURISMO

MUNICIPALIDAD DISTRITAL DE NUEVO CHIMBOTE  
 Abog. Luis Guillermo Ventura Gasquez  
 SUB GERENTE DE GESTIÓN DEL RIESGO DE DESASTRES Y DEFENSA CIVIL

MUNICIPALIDAD DISTRITAL DE NUEVO CHIMBOTE  
 Edwin R. Carranza Huaroto  
 GERENTE DE PLANIFICACIÓN Y POLÍTICA DE DESARROLLO

MUNICIPALIDAD DISTRITAL DE NUEVO CHIMBOTE  
 Ing. Renzo Alejandro Sal y Rosas Cabanillas  
 JEFE DE LA OFICINA GENERAL DE ADMINISTRACIÓN

MUNICIPALIDAD DISTRITAL DE NUEVO CHIMBOTE  
 Ing. Aníbal David Revelo Saucedo  
 JEFE DE LA OFICINA GENERAL DE PLANEAMIENTO Y PRESUPUESTO

MUNICIPALIDAD DISTRITAL DE NUEVO CHIMBOTE  
 Abog. Eber Wilfredo Calderón Reyes  
 GERENTE MUNICIPAL

MUNICIPALIDAD DISTRITAL DE NUEVO CHIMBOTE  
 Ing. Joel Jhovany Lino Méndez  
 GERENTE DE INFRAESTRUCTURA



### 1.3.5.6 Climatología

El distrito de Nuevo Chimbote, de acuerdo con la clasificación climática de Thornthwaite, presenta 01 tipo de clima. En la tabla N° 31, se detallan los microclimas que presenta.

#### 1.3.5.6.1 Clima Semi Cálido

Presenta temperatura media anual de 13.1° a 27.6°C, decreciendo en niveles elevados de la región. Las lluvias son escasas en la mayor parte del año excepto en los años de ocurrencia de algún evento extraordinario que se suele presentar como el Fenómeno El Niño 2017 o el Ciclón Yaku 2023.

Tabla 31. Climatología del distrito de Nuevo Chimbote

Color	Clasificación climática	Área (km <sup>2</sup> )
	E(d) B'1H3	Semi - Cálido
		400.51

Fuente: Mapa de clasificación Climatológica del Perú (SENAMHI).

#### 1.3.5.7 Precipitaciones Extremas

- El distrito de Nuevo Chimbote, en el verano del año 2017, se presentaron condiciones atmosféricas anómalas que establecieron la presencia de “El Niño Costero”, con el incremento abrupto de la temperatura superficial del mar (TSM) cuyos valores superaron los 26°C en varios puntos de la zona norte del mar peruano (EFEN,2017).
- Asimismo, la TSM presentó valores sobre la normal histórica, siendo más intensas los meses de febrero y marzo del año 2017; situación que completamente a la presencia de los vientos del norte y la zona de convergencia intertropical favorecieron una alta concentración de humedad atmosférica, propiciando un comportamiento anómalo de las lluvias, afectando esta gran parte de la franja costera peruana. A su vez, la persistencia de un sistema atmosférico (Alta de Bolivia) configurando y posicionando en el sur de Perú propicio condiciones favorables para la ocurrencia de lluvias fuertes y significativas en los andes occidentales.
- Los Umbrales de Precipitación para el distrito de Nuevo Chimbote se guían de la estación Buena Vista (Casma) ya que es la estación convencional más cercana (aprox. 70km) y representativa para la zona costera de la Provincia del Santa
- En este contexto, el distrito de Nuevo Chimbote presentó lluvias intensas, el cual comprendió la comparación de la máxima precipitación diaria durante el verano 2017, registrándose 18,0 mm/día, con sus respectivos umbrales de precipitaciones categorizándolo como “Muy Lluvioso” durante “El Niño Costero”, pero para la infraestructura local fue devastador superando con creces el promedio normal de marzo los 5,0 mm/día (percentil 99),
- El evento “El Niño Costero 2017”, por sus impactos asociados a las lluvias se puede considerar como el tercer FEN más intenso de al menos los últimos cien años para el Perú (ENFEN, 2017)
- Los daños percibidos de la ciudad de Nuevo Chimbote son por no contar con un sistema de drenaje Pluvial por lo que una Lluvia Moderada (según Senamhi) inunda las calles de manera alarmante y grave.

MUNICIPALIDAD DISTRITAL DE NUEVO CHIMBOTE  
Lic. Italo Intri  
GERENTE DE DESARROLLO SOCIAL

MUNICIPALIDAD DISTRITAL DE NUEVO CHIMBOTE  
Ing. Einar Branielo Nazp Angeles  
JEFE DE GESTIÓN DE RIESGO DE DESASTRES \$0.000

MUNICIPALIDAD DISTRITAL DE NUEVO CHIMBOTE  
Ing. Mg. Patricia VBS  
GERENTE DE DESARROLLO ECONÓMICO Y TUR.

MUNICIPALIDAD DISTRITAL DE NUEVO CHIMBOTE  
Arq. Edwin Ollvera Castro  
GERENTE DE DESARROLLO URBANO

MUNICIPALIDAD DISTRITAL DE NUEVO CHIMBOTE  
Abog. Luis Guzmán Ventura Rosacruz  
SUB GERENTE DE GESTIÓN DEL RIESGO DE DESASTRES Y DEFENSA CIVIL

MUNICIPALIDAD DISTRITAL DE NUEVO CHIMBOTE  
Edwito Carranza Huaroto  
JEFE DE LA OFICINA GENERAL DE SECRETARÍA GENERAL

MUNICIPALIDAD DISTRITAL DE NUEVO CHIMBOTE  
Ing. Renzo Alejandro Sal y Posse Cabanillas  
JEFE DE LA OFICINA GENERAL DE ADMINISTRACIÓN

MUNICIPALIDAD DISTRITAL DE NUEVO CHIMBOTE  
Ing. Wilfredo Reyes  
JEFE DE LA OFICINA GENERAL DE PLANEACIÓN Y PRESUPUESTO

MUNICIPALIDAD DISTRITAL DE NUEVO CHIMBOTE  
Ing. Jhoany Lino Méndez  
GERENTE DE INFRAESTRUCTURA

MUNICIPALIDAD DISTRITAL DE NUEVO CHIMBOTE  
Abog. Eber Wilfredo Callecán Reyes  
GERENTE MUNICIPAL



Figura 7. Umbrales de Precipitación en el Distrito de Nuevo Chimbote  
Estación Buena Vista-Casma

Umbrales de Precipitación	Caracterización de lluvias extremas	Umbrales calculados para la Estación : Buena Vista
RR/día > 99p	Extremadamente lluvioso	RR > 41,0 mm
95p < RR/día < 99p	Muy lluvioso	7,5 mm < RR < 41,0 mm
90p < RR/día < 95p	Lluvioso	5,3 mm < RR < 7,5 mm
75p < RR/día < 90p	Moderadamente lluvioso	3,4 mm < RR < 5,3 mm

Fuente: Elaborado por el ET-PPRRD / MDNCH, 2022

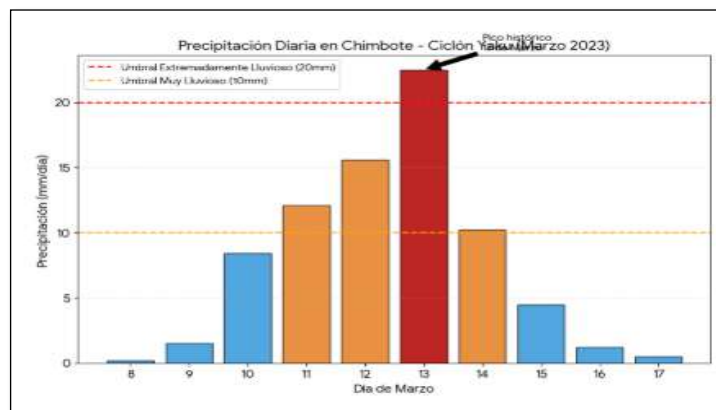
- Durante el paso del **Ciclón Yaku** en marzo de 2023, la ciudad de Chimbote registró precipitaciones históricas que superaron ampliamente sus promedios mensuales normales.

### Registros de Precipitación en Chimbote y Nuevo Chimbote

Según los datos del SENAMHI y reportes del INDECI, los registros clave fueron:

- **Acumulado diario máximo:** El 13 de marzo se registró uno de los valores más altos de precipitación en décadas superando los 20 mm en un solo día.
- **Comparativa histórica:** Para una ciudad donde registra en marzo valores cercana a 0.5 mm, registrar más de 20 mm en un solo día representó una anomalía extremadamente crítica.
- **Duración del evento:** El 14 de marzo, la ciudad soportó aproximadamente 7 horas consecutivas de lluvia intensa, lo que provocó inundaciones en avenidas principales y el colapso de sistemas de drenaje y el desborde de los ríos Lacramarca y Nepeña.
- Si bien Chimbote y Nuevo Chimbote con altitudes bajas y no contar con un sistema de drenaje pluvial, tuvieron registros altos, otras zonas de la Región Ancash presentaron acumulados aún mayores debido a la altitud.

Figura 8. Frecuencia de días catalogados como “Extremadamente Lluvioso” y “Muy Lluvioso” durante el verano 2023 para el distrito de Nuevo Chimbote



Fuente: Elaborado por el ET-PPRRD / MDNCH, 2022

MUNICIPALIDAD DISTRITAL DE NUEVO CHIMBOTE  
Lic. Italo Intri  
GERENTE DE DESARROLLO SOCIAL

MUNICIPALIDAD DISTRITAL DE NUEVO CHIMBOTE  
Ing. Einar Branielo Nazp Angeles  
JEFE DE GESTIÓN DE SERVICIOS S0-008

MUNICIPALIDAD DISTRITAL DE NUEVO CHIMBOTE  
Ing. Mg. Fabiana VBS  
GERENTE DE DESARROLLO ECONÓMICO Y TUR.

MUNICIPALIDAD DISTRITAL DE NUEVO CHIMBOTE  
Arq. Edwin Ollivera Castro  
GERENTE DE DESARROLLO URBANO

MUNICIPALIDAD DISTRITAL DE NUEVO CHIMBOTE  
Abog. Luis Guillermo Ventura Ascaruz  
SUB GERENTE DE GESTIÓN DEL RIESGO DE DESASTRES Y DEFENSA CIVIL

MUNICIPALIDAD DISTRITAL DE NUEVO CHIMBOTE  
Edwin R. Carranza Huaroto  
LIC. ADM. INP. INP. INP.  
JEFE DE LA OFICINA GENERAL DE ADMINISTRACIÓN

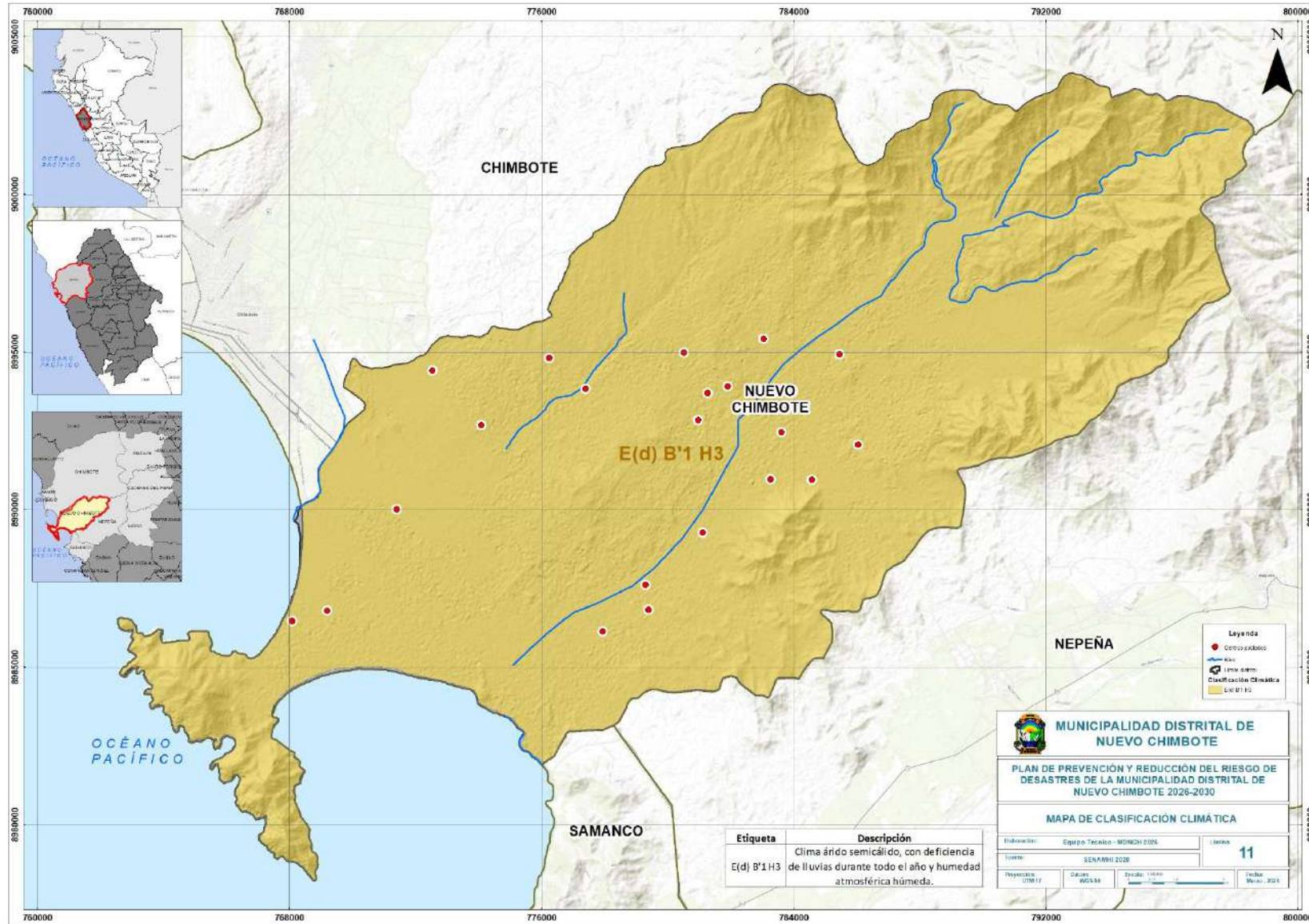
MUNICIPALIDAD DISTRITAL DE NUEVO CHIMBOTE  
Ing. Renzo Alejandro Sal y Posse Cabanillas  
JEFE DE LA OFICINA GENERAL DE ADMINISTRACIÓN

MUNICIPALIDAD DISTRITAL DE NUEVO CHIMBOTE  
Ing. Jhoovany Lino Méndez  
GERENTE DE INFRAESTRUCTURA

MUNICIPALIDAD DISTRITAL DE NUEVO CHIMBOTE  
Abog. Eber Wilfredo Callecán Reyes  
GERENTE MUNICIPAL



**Mapa 11. Mapa de Clasificación Climática del distrito de Nuevo Chimbote**



Fuente: Elaborado por el E-T-PPRR / MDNCH; datos obtenidos del Mapa de Clasificación Climática del Perú, SENAMHI (2020)

MUNICIPALIDAD DISTRITAL DE NUEVO CHIMBOTE  
 Lic. Italo Martí Parleque  
 GERENTE DE DESASTRES Y RIESGO SOCIAL

MUNICIPALIDAD DISTRITAL DE NUEVO CHIMBOTE  
 Igo. Einar Plautio Maza Angeles  
 JEFE DE OFICINA DE DESASTRES Y RIESGO SOCIAL

MUNICIPALIDAD DISTRITAL DE NUEVO CHIMBOTE  
 Ing. Mg. Gabriela M. Vasquez Pizarro  
 GERENTE DE DESARROLLO ECONOMICO Y TURISMO

MUNICIPALIDAD DISTRITAL DE NUEVO CHIMBOTE  
 Abog. Luis César Vitorino Pasquini  
 JEFE DE OFICINA DE DESASTRES Y RIESGO SOCIAL

MUNICIPALIDAD DISTRITAL DE NUEVO CHIMBOTE  
 Edwin R. Carranza Huaroto  
 JEFE DE OFICINA GENERAL DE ASESORIA JURIDICA

MUNICIPALIDAD DISTRITAL DE NUEVO CHIMBOTE  
 Ing. Renzo Alejandro Sal y Rosas Cabanillas  
 JEFE DE LA OFICINA GENERAL DE ADMINISTRACION

MUNICIPALIDAD DISTRITAL DE NUEVO CHIMBOTE  
 Ing. Wilfredo Reyes Saucedo  
 JEFE DE LA OFICINA GENERAL DE PLANEACION Y PRESUPUESTO

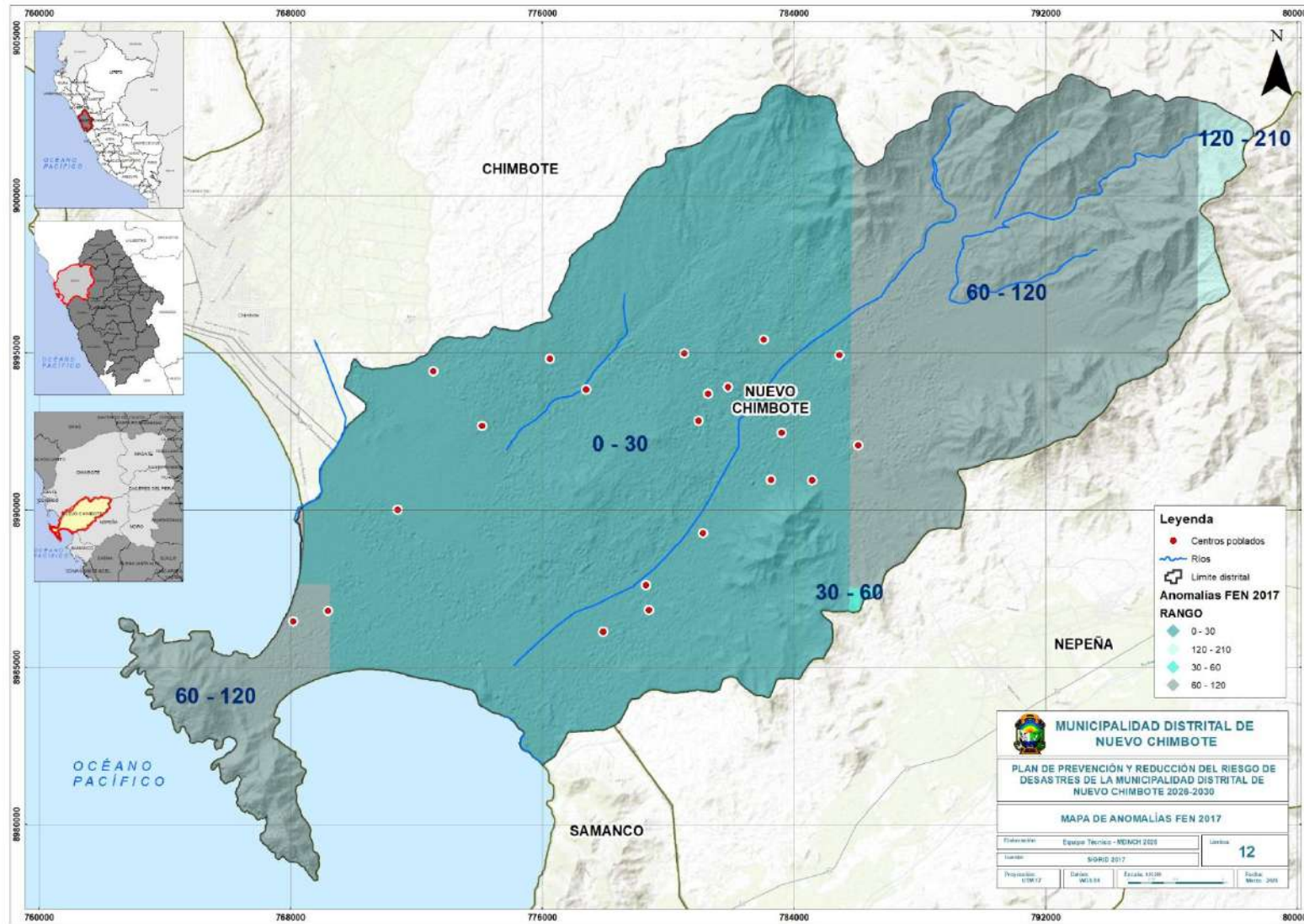
MUNICIPALIDAD DISTRITAL DE NUEVO CHIMBOTE  
 Abog. Eber Wilfredo Calderin Reyes  
 GERENTE MUNICIPAL

MUNICIPALIDAD DISTRITAL DE NUEVO CHIMBOTE

Ing. Joel Jhovany Lino Méndez  
 GERENTE DE INFRAESTRUCTURA



Mapa 12. Mapa de Anomalías Fenómeno del Niño 2017 del distrito de Nuevo Chimbote



Fuente: Elaborado por el ET- PPRR / MDNCH; datos obtenidos del Mapa de Anomalías del Fenómeno del Niño, SIGRID (2017).

MUNICIPALIDAD DISTRITAL DE NUEVO CHIMBOTE  
 Lic. Italo Ibarra Parleque  
 GERENTE DE DESARROLLO SOCIAL

MUNICIPALIDAD DISTRITAL DE NUEVO CHIMBOTE  
 Ing. Einar Brantio Maza Angeles  
 JEFE DE OFICINA GENERAL DE ADMINISTRACIÓN

MUNICIPALIDAD DISTRITAL DE NUEVO CHIMBOTE  
 Ing. Mg. Gabriela Vlasquez  
 GERENTE DE DESARROLLO ECONÓMICO Y TURISMO

MUNICIPALIDAD DISTRITAL DE NUEVO CHIMBOTE  
 Abog. Luis Cisneros Velez Pasquiza  
 SUB GERENTE DE OFICINA DEL RIESGO DE DESASTRES DE LA MUNICIPALIDAD DISTRITAL DE NUEVO CHIMBOTE

MUNICIPALIDAD DISTRITAL DE NUEVO CHIMBOTE  
 Edwin R. Carranza Huaroto  
 GERENTE DE OFICINA GENERAL DE ADMINISTRACIÓN

MUNICIPALIDAD DISTRITAL DE NUEVO CHIMBOTE  
 Ing. Renzo Alejandro Sal y Rosas Cabanillas  
 JEFE DE LA OFICINA GENERAL DE ADMINISTRACIÓN

MUNICIPALIDAD DISTRITAL DE NUEVO CHIMBOTE  
 Ing. Wilfredo Calderín Reyes  
 JEFE DE LA OFICINA GENERAL DE ADMINISTRACIÓN Y PRESUPUESTO

MUNICIPALIDAD DISTRITAL DE NUEVO CHIMBOTE  
 Abog. Eber Wilfredo Calderín Reyes  
 GERENTE MUNICIPAL

MUNICIPALIDAD DISTRITAL DE NUEVO CHIMBOTE  
 Ing. Joel Jhovany Lino Méndez  
 GERENTE DE INFRAESTRUCTURA



**1.3.5.7.1 Cobertura Vegetal**

- El distrito de Nuevo Chimbote, de acuerdo al Mapa Nacional de Cobertura Vegetal, presenta 04 tipos de cobertura, siendo la más representativa el Desierto Costero (Dcc), el cual ocupa un 75.44% del territorio distrital.

**Tabla 32. Cuadro de Cobertura Vegetal del distrito de Nuevo Chimbote**

Cobertura Vegetal				
Simbología	Descripción	Área (Km2)	Área (Ha)	% Distrital
<b>Agri</b>	Agricultura costera y andina	64.59	6459.12	16.10
<b>Car</b>	Cardonal	32.07	3206.54	7.99
<b>Dc</b>	Desierto costero	302.61	30260.69	75.44
<b>U</b>	Área urbana	1.87	187.42	0.47

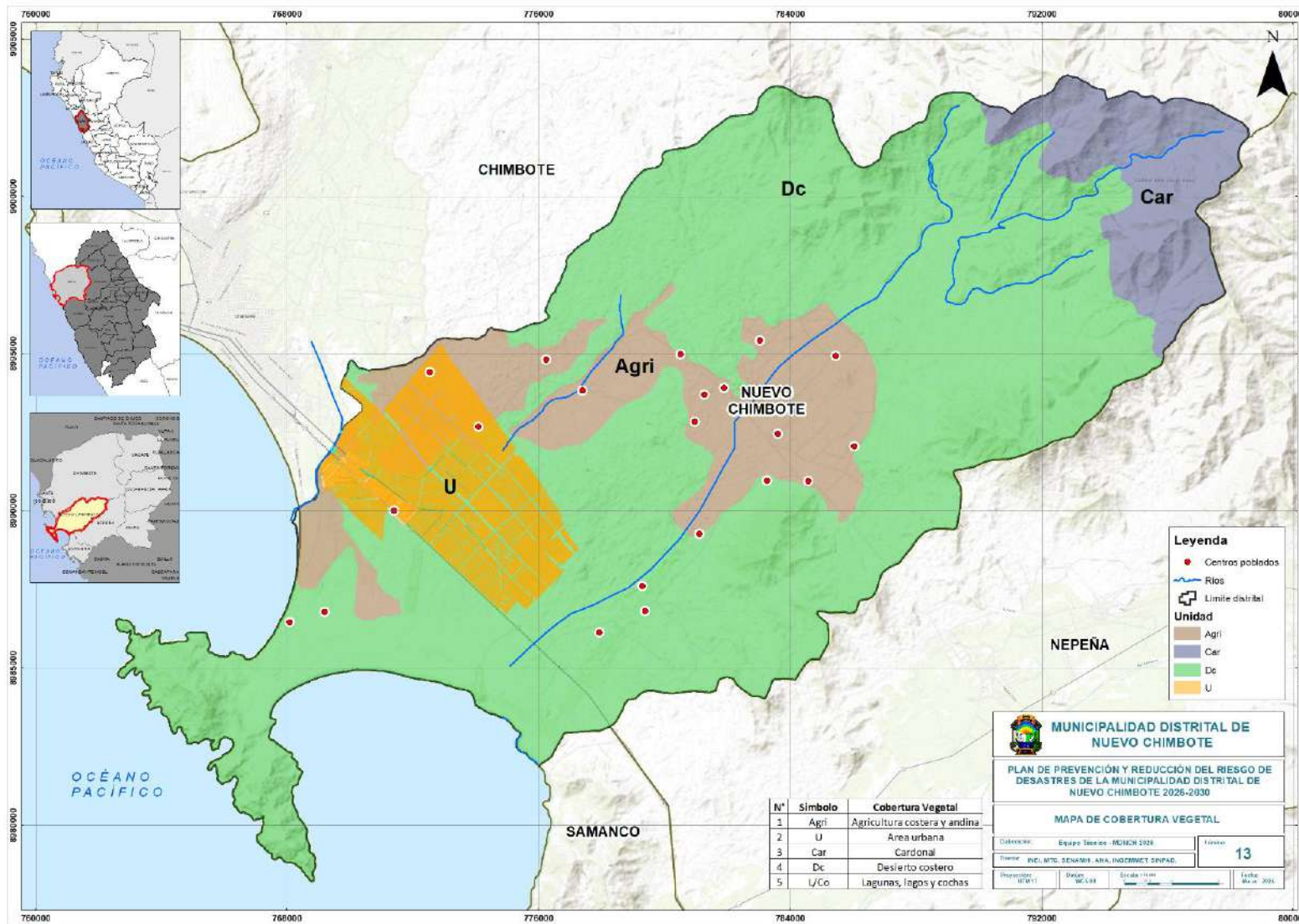
Fuente: Elaborado por el ET-PPRRD, MDNCH, datos obtenidos del SINIA (2015)

MUNICIPALIDAD DISTRITAL DE NUEVO CHIMBOTE  
Lic. Italo...  
Lic. Einar Bravio Maza Angeles  
Ing. Mg. Rafael M. V...  
Arq. Edwin Ollivera Castro  
Abog. Renzo E. Rodriguez Rivera

MUNICIPALIDAD DISTRITAL DE NUEVO CHIMBOTE  
Edwin R. Carranza Huaroto  
Ing. Renzo Alejandro Sal y Rojas Caballeros  
Ing. Jhovanny Lino Méndez  
Abog. Eber Wilfredo Calderón Reyes



Mapa 13. Mapa de Cobertura Vegetal del distrito de Nuevo Chimbote



Fuente: Elaborado por el ET- PPRRD / MDNCH; datos obtenido del SINIA (2015)

MUNICIPALIDAD DISTRITAL DE NUEVO CHIMBOTE  
Lic. Italo Muñoz Pariente  
GERENTE DE DESARROLLO SOCIAL

MUNICIPALIDAD DISTRITAL DE NUEVO CHIMBOTE  
Ing. Einar Bravito Maza Angeles  
GERENTE DE GESTIÓN INTEGRAL DE SERVICIOS

MUNICIPALIDAD DISTRITAL DE NUEVO CHIMBOTE  
Ing. Mg. Gabriel VASQUEZ  
GERENTE DE DESARROLLO ECONOMICO

MUNICIPALIDAD DISTRITAL DE NUEVO CHIMBOTE  
Abog. Luis Giancarlo Ventura Vásquez  
SUB GERENTE DE GESTIÓN DEL RIESGO DE DESASTRES Y DEFENSA CIVIL

MUNICIPALIDAD DISTRITAL DE NUEVO CHIMBOTE  
Abog. Eber Wilfredo Calderón Reyes  
GERENTE MUNICIPAL

MUNICIPALIDAD DISTRITAL DE NUEVO CHIMBOTE  
Abog. Ángel Darío Revelo Saucedo  
GERENTE DE LA OFICINA GENERAL DE PLANEACIÓN Y PRESUPUESTO

MUNICIPALIDAD DISTRITAL DE NUEVO CHIMBOTE  
Edwin R. Carranza Huaroto  
GERENTE DE LA OFICINA GENERAL DE ADMINISTRACIÓN Y PERSONAL

MUNICIPALIDAD DISTRITAL DE NUEVO CHIMBOTE  
Abog. Eber Wilfredo Calderón Reyes  
GERENTE MUNICIPAL

MUNICIPALIDAD DISTRITAL DE NUEVO CHIMBOTE  
Ing. Jovel Jhovany Lino Méndez  
GERENTE DE INFRAESTRUCTURA



1.3.5.7.2 Tipo de Suelos:

El distrito de Nuevo Chimbote presenta dos asociaciones de suelos, identificadas como Leptosol lítico – Afloramiento lítico y Arenosol háplico – Solonchak, de acuerdo con el Mapa de Suelos del Perú elaborado por el Ministerio de Agricultura en el año 2009.

Esta clasificación se basa en el sistema internacional de la FAO, específicamente en la Base Referencial Mundial del Recurso Suelo (WRB), que agrupa los suelos según sus características morfológicas, físicas, químicas y su génesis.

Las asociaciones de suelos representan unidades cartográficas en las que coexisten dos o más tipos de suelos dominantes en el territorio, debido a la variabilidad de las condiciones ambientales y geomorfológicas

Tabla 33. Cuadro de datos de asociación de suelos distrito de Nuevo Chimbote

Suelos				
Simbología	Descripción	Área (Km2)	Área (Ha)	% Distrital
LPq-R	Leptosol lítico - Afloramiento lítico	82.36	8235.98	20.65
ARh-SCh	Arenosol háplico - Solonchak háplico	316.52	31652.51	79.35

Fuente: Elaborado por el ET-PPRRD, MDNCH, obtenido del Ministerio de Agricultura del Perú (MINAGRI). (2009). Mapa de Suelos del Perú. Dirección General de Asuntos Ambientales Agrarios.

MUNICIPALIDAD DISTRITAL DE NUEVO CHIMBOTE  
Lic. Italo Imberti Parique  
GERENTE DE DESARROLLO SOCIAL

MUNICIPALIDAD DISTRITAL DE NUEVO CHIMBOTE  
Ing. César Brullio Mazo Angeles  
JEFE DE OFICINA GENERAL DE ASUNTOS AMBIENTALES AGRARIOS

MUNICIPALIDAD DISTRITAL DE NUEVO CHIMBOTE  
Ing. Mg. Esteban Vlasquez  
GERENTE DE DESARROLLO ECONOMICO Y TURISMO

MUNICIPALIDAD DISTRITAL DE NUEVO CHIMBOTE  
Arg. Edwin Olibera Castro  
GERENTE DE DESARROLLO URBANO

MUNICIPALIDAD DISTRITAL DE NUEVO CHIMBOTE  
Ing. Giancarlo Ventura Rosales  
GERENTE DE GESTIÓN DEL RIESGO DE DESASTRES Y DEFENSA CIVIL

MUNICIPALIDAD DISTRITAL DE NUEVO CHIMBOTE  
Edwin R. Carranza Huaroto  
LIC. ADM. Y PLAN. URB. Y SOCIAL  
GERENTE DE ASUNTOS AMBIENTALES AGRARIOS

MUNICIPALIDAD DISTRITAL DE NUEVO CHIMBOTE  
Ing. Renzo Alejandro Sal y Rosas Caberillas  
JEFE DE LA OFICINA GENERAL DE ADMINISTRACIÓN

MUNICIPALIDAD DISTRITAL DE NUEVO CHIMBOTE  
Ing. Jhovanys Lino Méndez  
GERENTE DE INFRAESTRUCTURA

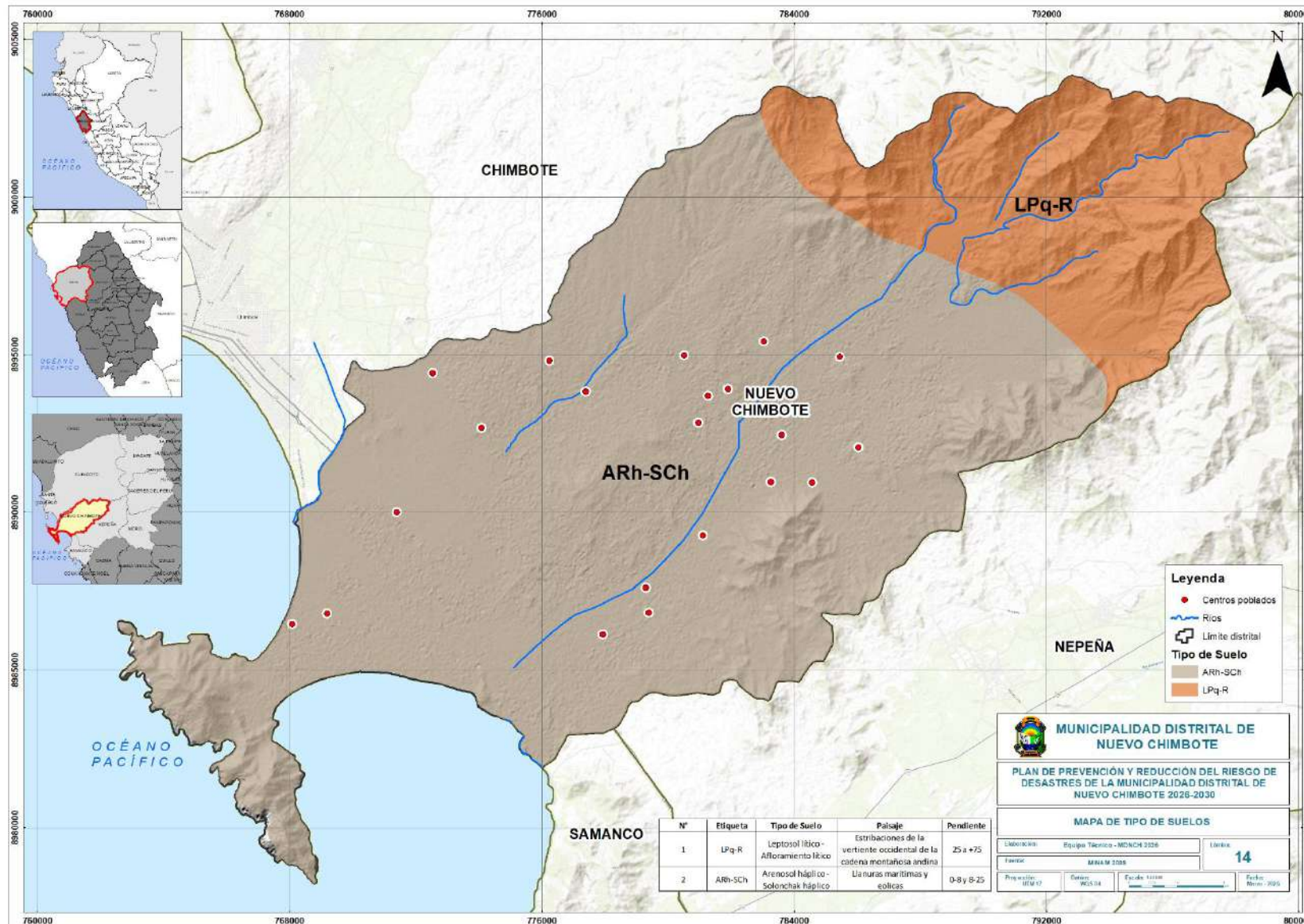
MUNICIPALIDAD DISTRITAL DE NUEVO CHIMBOTE  
Ing. Jhovanys Lino Méndez  
GERENTE DE INFRAESTRUCTURA

MUNICIPALIDAD DISTRITAL DE NUEVO CHIMBOTE  
Abog. Eber Wilfredo Calderón Reyes  
GERENTE MUNICIPAL

MUNICIPALIDAD DISTRITAL DE NUEVO CHIMBOTE  
Abog. Renzo E. Rodríguez Rivera  
JEFE DE LA OFICINA GENERAL DE SECRETARÍA GENERAL



Mapa 14. Mapa de Tipo de Suelos del distrito de Nuevo Chimbote



Fuente: Elaborado por el E.T- PPRD / MDNCH; datos obtenido del MINAM

MUNICIPALIDAD DISTRITAL DE NUEVO CHIMBOTE  
Lic. Italo José Parique  
GERENTE DE DESASTRES Y RIESGO SOCIAL

MUNICIPALIDAD DISTRITAL DE NUEVO CHIMBOTE  
Ing. Einar Brulio Maza Angeles  
GERENTE DE GESTIÓN AMBIENTAL - RESIDUOS SÓLIDOS

MUNICIPALIDAD DISTRITAL DE NUEVO CHIMBOTE  
Ing. Mg. Rafael M. Vasquez  
GERENTE DE DESARROLLO ECONÓMICO Y TURISMO

MUNICIPALIDAD DISTRITAL DE NUEVO CHIMBOTE  
Abog. Luis Cisneros Ventura Pasquini  
SUB GERENTE DE GESTIÓN DEL RIESGO DE DESASTRES Y DEFENSA CIVIL

MUNICIPALIDAD DISTRITAL DE NUEVO CHIMBOTE  
Abog. Eber Wilfredo Caldeón Reyes  
GERENTE MUNICIPAL

MUNICIPALIDAD DISTRITAL DE NUEVO CHIMBOTE  
Abog. David Reneo Saucedo  
GERENTE DE PARTICIPACIÓN CIUDADANA Y PROMOCIÓN SOCIAL

MUNICIPALIDAD DISTRITAL DE NUEVO CHIMBOTE  
Edwin R. Carranza Huaroto  
GERENTE DE CULTURA Y DEPORTES

MUNICIPALIDAD DISTRITAL DE NUEVO CHIMBOTE  
Abog. Eber Wilfredo Caldeón Reyes  
GERENTE MUNICIPAL

MUNICIPALIDAD DISTRITAL DE NUEVO CHIMBOTE  
Ing. Joel Jhovany Lino Méndez  
GERENTE DE INFRAESTRUCTURA



1.3.5.7.3 Capacidad de Uso Mayor de Tierras (CUM)

- En el distrito de Nuevo Chimbote, de acuerdo al Mapa de Capacidad de Uso Mayor de Tierras (CUM) del Perú elaborado por ONERN, dentro de su ámbito se encuentran 02 asociaciones de CUM.

Tabla 34. Cuadro de uso de suelos distrito de Nuevo Chimbote

Suelos				
Simbología	Descripción	Área (Km2)	Área (Ha)	% Distrital
X	Tierra de Protección	321.956	32195.79	80.61
C1s (r)	Tierra apta para cultivo permanente, limitación suelo- necesidad de riego. Calidad agrológica alta	77.44	7743.56	19.39

Fuente: Elaborado por el ET-PPRRD, MDNCH, obtenido de la ONERN.

MUNICIPALIDAD DISTRITAL DE NUEVO CHIMBOTE  
 Lic. Italo Jimenez Parique  
 GERENTE DE DESARROLLO SOCIAL

MUNICIPALIDAD DISTRITAL DE NUEVO CHIMBOTE  
 Lic. Einar Brancio Maza Angeles  
 GERENTE DE ECONOMIA Y DESARROLLO PRODUCTIVO

MUNICIPALIDAD DISTRITAL DE NUEVO CHIMBOTE  
 Ing. Mg. Fabiana VASQUEZ  
 GERENTE DE DESARROLLO ECONOMICO Y TURISMO

MUNICIPALIDAD DISTRITAL DE NUEVO CHIMBOTE  
 Arq. Edwin Oliviera Castro  
 GERENTE DE DESARROLLO URBANO

MUNICIPALIDAD DISTRITAL DE NUEVO CHIMBOTE  
 Luis Cisneros Ventura Caballero  
 GERENTE DE GESTION DEL RIESGO DE DESASTRES Y DEFENSA CIVIL

MUNICIPALIDAD DISTRITAL DE NUEVO CHIMBOTE  
 Edwin R. Carranza Huaroto  
 GERENTE DE PLANIFICACION Y GESTION DE SERVICIOS

MUNICIPALIDAD DISTRITAL DE NUEVO CHIMBOTE  
 Ing. Renzo Algodres Salazar Cabanillas  
 JEFE DE LA OFICINA GENERAL DE ADMINISTRACION

MUNICIPALIDAD DISTRITAL DE NUEVO CHIMBOTE  
 Ing. Renzo Algodres Salazar Cabanillas  
 JEFE DE LA OFICINA GENERAL DE ADMINISTRACION

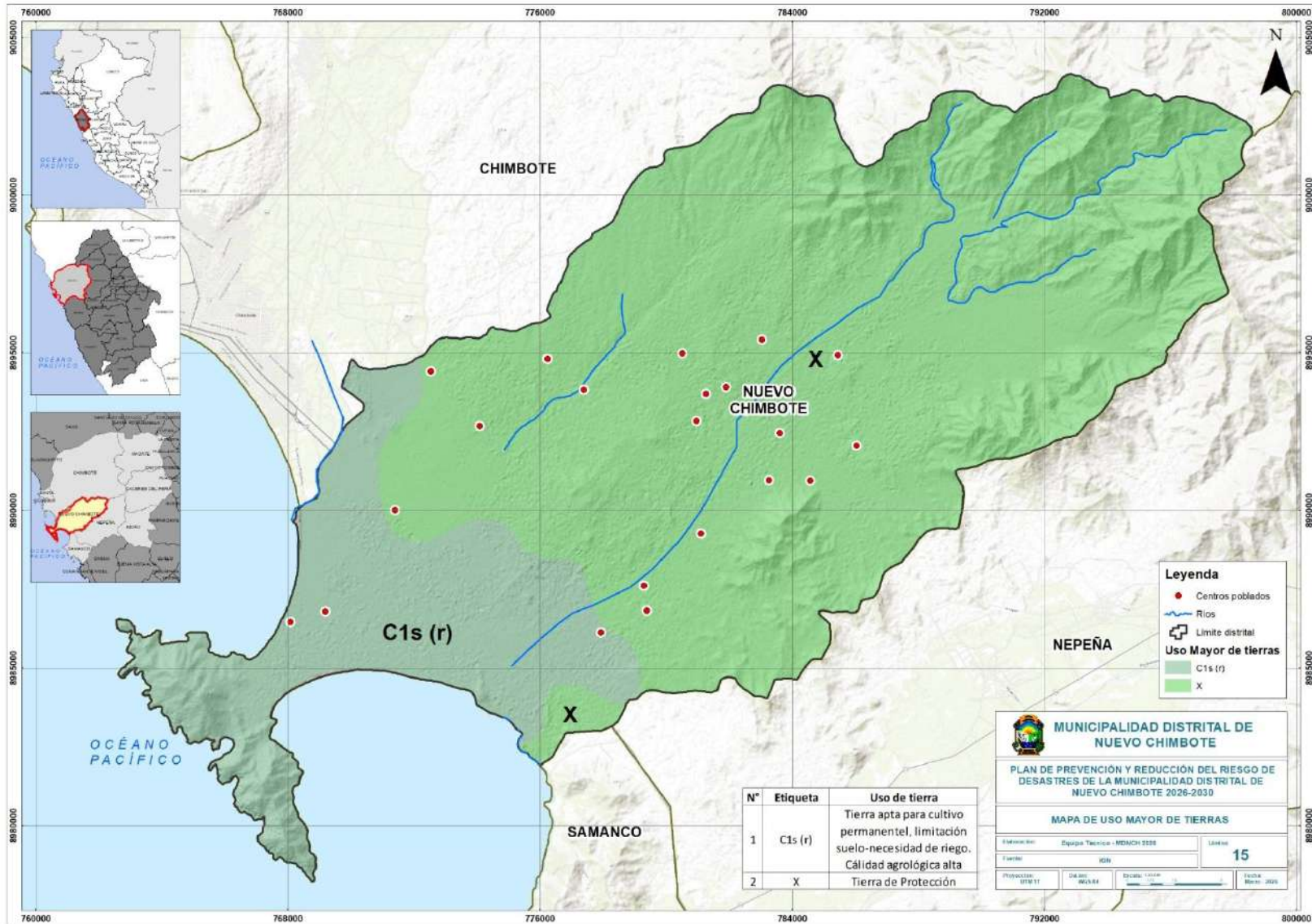
MUNICIPALIDAD DISTRITAL DE NUEVO CHIMBOTE  
 Ing. José Ithovary Lino Méndez  
 GERENTE DE INFRAESTRUCTURA

MUNICIPALIDAD DISTRITAL DE NUEVO CHIMBOTE  
 Abog. Eber Wilfredo Collierón Reyes  
 GERENTE MUNICIPAL

MUNICIPALIDAD DISTRITAL DE NUEVO CHIMBOTE  
 Abog. Renzo E. Rodriguez Rivera  
 JEFE DE LA OFICINA GENERAL DE SECRETARIA GENERAL



**Mapa 15. Uso mayor de tierras**



Fuente: ET-PPRRD / MDNCH, datos obtenidos de la ONERN.

MUNICIPALIDAD DISTRITAL DE NUEVO CHIMBOTE  
 Lic. Italo Parique  
 GERENTE DE DESARROLLO SOCIAL

MUNICIPALIDAD DISTRITAL DE NUEVO CHIMBOTE  
 Ing. Einar Bravio Maza Angeles  
 GERENTE DE GESTIÓN AMBIENTAL - RESIDUOS SÓLIDOS

MUNICIPALIDAD DISTRITAL DE NUEVO CHIMBOTE  
 Ing. Mg. Rafael M. Vlasco  
 GERENTE DE DESARROLLO ECONÓMICO Y TURISMO

MUNICIPALIDAD DISTRITAL DE NUEVO CHIMBOTE  
 Abog. Eber Wilfredo Calderón Reyes  
 GERENTE MUNICIPAL

MUNICIPALIDAD DISTRITAL DE NUEVO CHIMBOTE  
 Abog. David Ravelo Saucedo  
 GERENTE DE PARTICIPACIÓN Y PRESUPUESTO

MUNICIPALIDAD DISTRITAL DE NUEVO CHIMBOTE  
 Edwin R. Carranza Huaroto  
 GERENTE DE COMERCIALIZACIÓN DE PRODUCTOS AGROPECUARIOS

MUNICIPALIDAD DISTRITAL DE NUEVO CHIMBOTE  
 Abog. Eber Wilfredo Calderón Reyes  
 GERENTE MUNICIPAL



**1.3.6 Aspectos ambientales**

**1.3.6.1 Calidad del aire**

- La calidad del aire en el distrito de Nuevo Chimbote, se califica generalmente como **Satisfactoria o Moderada**, con un índice de calidad del aire (ICA) que suele oscilar entre los 38 y 50 puntos según GEOHealth\_Chimbote1, Nuevo Chimbote y está de acorde a lo establecido en la norma US-EPA de 2016.

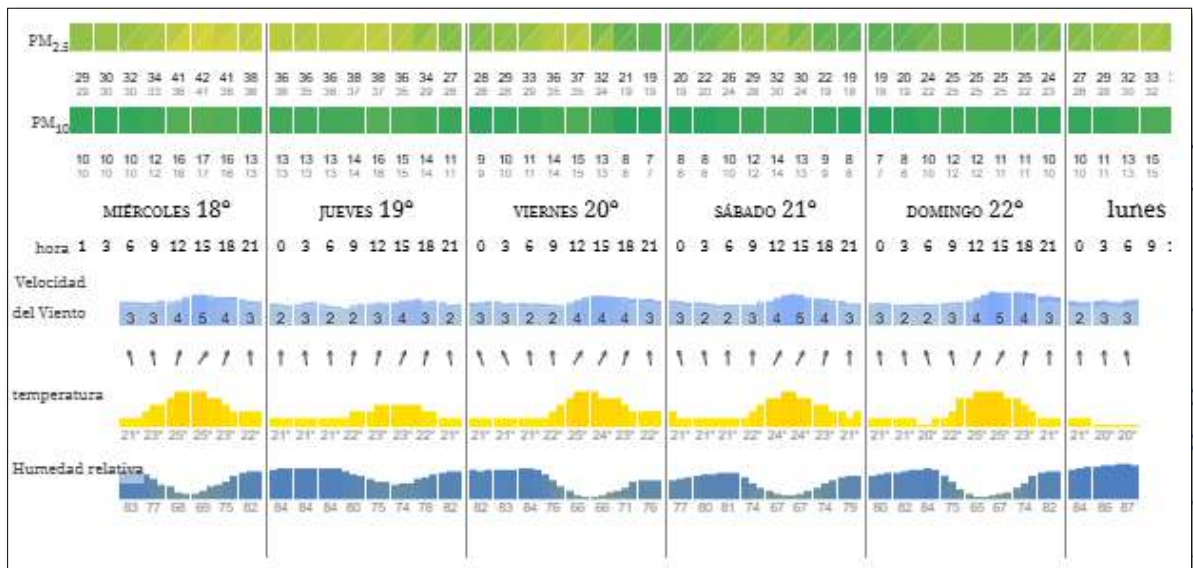
**Tabla 35. Cuadro de Niveles de la Calidad del Aire**

ICA	Calidad del Aire	Proteja su Salud
0 - 50	Buena	No se anticipan impactos a la salud cuando la calidad del aire se encuentra en este intervalo.
51 -100	Moderada	Las personas extraordinariamente sensitivas deben considerar limitación de los esfuerzos físicos excesivos y prolongados al aire libre.
101-150	Dañina a la Salud de los Grupos Sensitivos	Los niños y adultos activos, y personas con enfermedades respiratorias tales como el asma, deben evitar los esfuerzos físicos excesivos y prolongados al aire libre.
151-200	Dañina a la Salud	Los niños y adultos activos, y personas con enfermedades respiratorias tales como el asma, deben evitar los esfuerzos excesivos prolongados al aire libre; las demás personas, especialmente los niños, deben limitar los esfuerzos físicos excesivos y prolongados al aire libre.
201-300	Muy Dañina a la Salud	Los niños y adultos activos, y personas con enfermedades respiratorias tales como el asma, deben evitar todos los esfuerzos excesivos al aire libre; las demás personas, especialmente los niños, deben limitar los esfuerzos físicos excesivos al aire libre.
300+	Arriesgado	

Fuente: Norma US-EPA 2016

- La calidad de aire del distrito Nuevo Chimbote es de buena calidad, donde la contaminación se considera de menor a nulo.
- Según la DIGESA, ente responsable de realizar un control permanente de la calidad de aire en el distrito Nuevo Chimbote, vigila la existencia de material particulado respirable (PM2.5) Partículas en suspensión menores a 2.5 micrones, (NO<sub>2</sub>) Dióxido de nitrógeno, (O<sub>3</sub>) Ozono, (SO<sub>2</sub>) Dióxido de azufre, (PM10) partículas en suspensión menores a 10 micrones, (CO) Monóxido de carbono

**Tabla 36. Pronóstico de Calidad del aire**



Fuente: GEOHealth\_Chimbote1, Nuevo Chimbote

MUNICIPALIDAD DISTRITAL DE NUEVO CHIMBOTE  
Lic. Italo [Signature] GERENTE DE DESARROLLO SOCIAL

MUNICIPALIDAD DISTRITAL DE NUEVO CHIMBOTE  
Lic. Einar [Signature] GERENTE DE DESARROLLO SOCIAL

MUNICIPALIDAD DISTRITAL DE NUEVO CHIMBOTE  
Lic. [Signature] GERENTE DE DESARROLLO SOCIAL

MUNICIPALIDAD DISTRITAL DE NUEVO CHIMBOTE  
Lic. Edwin [Signature] GERENTE DE DESARROLLO URBANO

MUNICIPALIDAD DISTRITAL DE NUEVO CHIMBOTE  
Lic. [Signature] GERENTE DE DESARROLLO SOCIAL

MUNICIPALIDAD DISTRITAL DE NUEVO CHIMBOTE  
Lic. [Signature] GERENTE DE DESARROLLO SOCIAL

MUNICIPALIDAD DISTRITAL DE NUEVO CHIMBOTE  
Lic. [Signature] GERENTE DE DESARROLLO SOCIAL

MUNICIPALIDAD DISTRITAL DE NUEVO CHIMBOTE  
Lic. [Signature] GERENTE DE DESARROLLO SOCIAL

MUNICIPALIDAD DISTRITAL DE NUEVO CHIMBOTE  
Lic. [Signature] GERENTE DE DESARROLLO SOCIAL

MUNICIPALIDAD DISTRITAL DE NUEVO CHIMBOTE  
Lic. [Signature] GERENTE DE DESARROLLO SOCIAL

MUNICIPALIDAD DISTRITAL DE NUEVO CHIMBOTE  
Lic. [Signature] GERENTE DE DESARROLLO SOCIAL



**1.3.6.2 Calidad del agua**

- SEDACHIMBOTE S.A. realiza el servicio de agua potable y alcantarillado, además realiza servicios de análisis físico químico y análisis bacteriológico, en los cuales según el Reglamento de la Calidad del Agua para Consumo Humano D.S. N° 031-2010- SA cumple los estándares de calidad del recurso vital diariamente a sus usuarios de toda la jurisdicción.
- Así mismo, dicho análisis considera estudios de ensayo de metales totales, los cuales en atención de la RCD N° 031-2010- MINSA queda descartado que afecte a la salud y vida de la población del distrito de Nuevo Chimbote, de acuerdo a lo manifestado por el responsable del equipo de control de calidad.
- Los valores obtenidos de la prueba de calidad del agua de la Planta Tratamiento de Agua potable San Antonio es **apta para el consumo humano** y está dentro los valores de LMP

**Análisis realizado el día 10 de agosto, 06:33 a.m.**

ENSAYOS	LMP (D.S.N°031-2010-SA)	UNIDAD	RESULTADOS Salida de Planta
Cloro	>0.5	mg/l	1.10
Turbiedad	5	UNT	0.70
pH	6.5-8.5	-	7.78
Temperatura	-	-	20.05
Conductividad	1500	us/cm	847
Sólidos Disueltos Totales	1000	mg/l	415
Salinidad	-	‰	0.4
Color aparente	-	UC	0
Color verdadero	15	UCV	0
Alcalinidad Total	-	mg/l	145
Alcalinidad Fenolftaleína	-	-	0
Dureza Total	500	mg/l	250
Dureza Calcica	-	mg/l	150
Dureza Manganésiana	-	-	100
Cloruros	250	mg/l	89
Sulfatos	250	mg/l	99.91
Hierro	0.3	mg/l	0.04
Manganeso	0.4	mg/l	0.023
Aluminio	0.2	mg/l	0.093
Cobre	2	mg/l	<0.0001
Nitratos	50	mg/l	11.5
Nitritos	0.2-3	mg/l	2.6

LMP: Límites Máximos Permisibles - D.S.N°031-2010-SA Reglamento de la Calidad de agua para Consumo

**1.3.6.3 Residuos Sólidos**

**1.3.6.3.1 Botadero controlado “PAMPA LA CARBONERA”**

El distrito de Nuevo Chimbote genera más de 180 toneladas de residuos sólidos al día. Estos se depositaban en el botadero Pampa La Carbonera, donde se realizaba el tratamiento de residuos en cumplimiento con la normativa ambiental. Los trabajos de cobertura son mensuales pero la compactación se realiza diariamente añadiendo compuestos químicos como silicalcio (o sicalcio) que favorecen a la disminución de insectos, moscas y neutralizan los olores. Gracias a estos trabajos se generaban menos impacto en la zona habilitada como botadero, logrando contener, disminuir volúmenes y ganar más espacio en la disposición final.

Con la inauguración de la moderna infraestructura de disposición final para residuos sólidos implicó que actualmente este botadero de la “Pampa La Carbonera” en Nuevo Chimbote ha sido recuperado y transformado en un espacio moderno de más de 31 hectáreas, finalizando más de 25 años de contaminación, gracias a un trabajo articulado entre la Municipalidad Distrital de Nuevo Chimbote y el Ministerio del Ambiente (MINAM). Este proyecto ambiental, con un avance superior al 50% a finales de 2025, estabilizó la zona para convertirla en un área paisajística y ecológica, prohibiendo definitivamente el arrojo de residuos y sancionando a quienes incumplan.

MUNICIPALIDAD DISTRITAL DE NUEVO CHIMBOTE  
Lic. Italo Pariente  
GERENTE DE DESARROLLO SOCIAL

MUNICIPALIDAD DISTRITAL DE NUEVO CHIMBOTE  
Ing. Einar Brulio Maza Angeles  
JEFE DE OFICINA GENERAL DE ADMINISTRACION

MUNICIPALIDAD DISTRITAL DE NUEVO CHIMBOTE  
Ing. M. Rafael M. Vlasquez  
GERENTE DE DESARROLLO ECONOMICO Y TURISMO

MUNICIPALIDAD DISTRITAL DE NUEVO CHIMBOTE  
Arg. Edwin Olibera Castro  
OFICINA DE DESARROLLO URBANO

MUNICIPALIDAD DISTRITAL DE NUEVO CHIMBOTE  
Abog. Luis Giancarlo Velasco Adaquez  
SUB GERENTE DE GESTION DEL RIESGO DE DESASTRES Y DEFENSA CIVIL

MUNICIPALIDAD DISTRITAL DE NUEVO CHIMBOTE  
Edwin Carranza Huaroto  
GERENTE DE DESARROLLO ECONOMICO Y TURISMO

MUNICIPALIDAD DISTRITAL DE NUEVO CHIMBOTE  
Ing. Renzo Alejandro Sal y Rojas Cabanillas  
JEFE DE LA OFICINA GENERAL DE ADMINISTRACION

MUNICIPALIDAD DISTRITAL DE NUEVO CHIMBOTE  
Ing. Jhonny David Reigero Saucedo  
JEFE DE LA OFICINA GENERAL DE ADMINISTRACION

MUNICIPALIDAD DISTRITAL DE NUEVO CHIMBOTE  
Ing. Jhovanny Lino Méndez  
GERENTE DE INFRAESTRUCTURA

MUNICIPALIDAD DISTRITAL DE NUEVO CHIMBOTE  
Abog. Eber Wilfredo Calderón Reyes  
GERENTE MUNICIPAL

MUNICIPALIDAD DISTRITAL DE NUEVO CHIMBOTE  
Abog. Renzo E. Rodríguez Rivera  
JEFE DE LA OFICINA GENERAL DE SECRETARIA GENERAL



Frente a la problemática que generaba este exbotadero del distrito en su gestión de residuos sólidos, el MINAM a través de su unidad ejecutora 003: Gestión Integral de la Calidad Ambiental y el gobierno local ha venido trabajando en proyectos para la recuperación de área degradadas. Uno de ellos es la “Recuperación De Áreas Degradadas Por Residuos Sólidos En El Sector Pampa Carbonera, Distrito De Nuevo Chimbote – Santa – Áncash”, que tiene por objetivo la recuperación del área degradada utilizada como botadero de residuos sólidos; incluyendo la propuesta de limpieza y remoción de los residuos acumulados en el botadero, estabilización del suelo, diseño de la cobertura final apropiada, control de gases y lixiviados, sistema de evacuación de aguas pluviales y programas de monitoreo ambiental, entre las actividades principales donde se espera como resultado la clausura del botadero y recuperación del área degradada.

**1.3.6.3.2 RELLENO SANITARIO**

El 31 de enero del 2023, con una inversión superior a los S/14'000,000 el Ministerio del Ambiente (MINAM), construyó e inauguró en la ciudad de Nuevo Chimbote, una moderna infraestructura de disposición final para residuos sólidos, que consta de un relleno sanitario, una planta de valorización de residuos orgánicos y un área de acondicionamiento de residuos inorgánicos. beneficiando a unos 143,000 habitantes y fomentando la economía circular. El relleno sanitario está construido con estándares ambientales internacionales para no contaminar el aire, el suelo ni el agua. Tendrá un periodo de vida útil de cinco años en su primera etapa y una capacidad para depositar 427 mil m<sup>3</sup> de residuos sólidos no aprovechables; actualmente se genera aproximadamente 180 toneladas diarias de residuos en el distrito.

Con esta obra se busca erradicar el botadero informal “Pampa La Carbonera” de dicha zona, que pone en riesgo la salud de la población existente, desarrollar el programa de reciclaje de la Municipalidad Distrital de Nuevo Chimbote en alianza con recicladores formalizados por esa comuna.

**Figura 9. Relleno Sanitario de la Municipalidad Distrital de Nuevo Chimbote**

**a. Inauguración de la Infraestructura del relleno sanitario;**



**a**

**b. Vista de una parte de la infraestructura**



**b**

MUNICIPALIDAD DISTRITAL DE NUEVO CHIMBOTE  
Lic. Italo Martínez Pariente  
GERENTE DE OFICINA GENERAL DE SECRETARÍA GENERAL

MUNICIPALIDAD DISTRITAL DE NUEVO CHIMBOTE  
Ing. Einar Brablio Maza Angeles  
JEFE DE OFICINA GENERAL DE SECRETARÍA GENERAL

MUNICIPALIDAD DISTRITAL DE NUEVO CHIMBOTE  
Ing. Mg. Rafael M. Vásquez  
GERENTE DE OFICINA GENERAL DE SECRETARÍA GENERAL

MUNICIPALIDAD DISTRITAL DE NUEVO CHIMBOTE  
Arg. Edwin Olibera Castro  
JEFE DE OFICINA DE DESARROLLO URBANO

MUNICIPALIDAD DISTRITAL DE NUEVO CHIMBOTE  
Abog. Luis Giancarlo Velasco Padua  
SUB GERENTE DE GESTIÓN DEL RIESGO DE DESASTRES (SECRETARÍA CIVIL)

MUNICIPALIDAD DISTRITAL DE NUEVO CHIMBOTE  
Edwin R. Carranza Huaroto  
LIC. ADM. (M. PLAN. Y M. PRESUPUESTO)  
GERENTE DE OFICINA GENERAL DE SECRETARÍA GENERAL

MUNICIPALIDAD DISTRITAL DE NUEVO CHIMBOTE  
Ing. Renzo Alejandro Sal y Rojas Cabanillas  
JEFE DE LA OFICINA GENERAL DE ADMINISTRACIÓN

MUNICIPALIDAD DISTRITAL DE NUEVO CHIMBOTE  
Ing. Jhovanys Lino Méndez  
JEFE DE LA OFICINA GENERAL DE INGENIERÍA Y PROMOCIÓN

MUNICIPALIDAD DISTRITAL DE NUEVO CHIMBOTE  
Ing. Jhovanys Lino Méndez  
JEFE DE OFICINA DE INGENIERÍA

MUNICIPALIDAD DISTRITAL DE NUEVO CHIMBOTE  
Abog. Eber Wilfredo Calderón Reyes  
GERENTE MUNICIPAL

MUNICIPALIDAD DISTRITAL DE NUEVO CHIMBOTE  
Abog. Renzo E. Rodríguez Rivera  
JEFE DE LA OFICINA GENERAL DE SECRETARÍA GENERAL



## CAPÍTULO II: DIAGNÓSTICO DE LA GESTIÓN DE RIESGO DE DESASTRES

### 2.1 Análisis institucional

#### 2.1.1 Situación de la Gestión de Riesgo de Desastres

La municipalidad distrital de Nuevo Chimbote, tiene como deber cumplir con las funciones y atribuciones dictaminadas en la Constitución del Estado, Ley de Bases de la Descentralización, Ley Orgánica de Municipalidades y demás disposiciones legales vigentes. En ese contexto, dentro de su estructura orgánica, dentro de la Gerencia de Seguridad Ciudadana y Gestión del Riesgo de desastres, se encuentra la Sub Gerencia de Gestión del Riesgo de Desastres y Defensa Civil, que se encarga de cumplir con las funciones correspondientes a la Gestión del Riesgo de Desastres (GRD).

En relación a las acciones correspondientes a los componentes: prospectivo y correctivo de la GRD, la municipalidad distrital de Nuevo Chimbote, a través de la unidad orgánica mencionada, se encuentra en proceso de implementar actividades en relación a ello.

En ese sentido, ha conformado el Grupo de Trabajo para GRD; así como del Equipo Técnico para la elaboración de instrumentos de gestión relacionados al cumplimiento de funciones de los componentes prospectivo y correctivo de la GRD, el cual, ahora se encuentra elaborando el presente documento con la finalidad de identificar sectores críticos que requieren la implementación de programas, actividades y proyectos para la reducción del riesgo de desastres.

Actualmente, la Oficina de Gestión del Riesgo de Desastres y Defensa Civil, es la encargada de realizar acciones con respecto al componente reactivo, como son las acciones de: organización de simulacros, registro de peligros en el SINPAD a través del llenado de fichas EDAN, Inspección Técnica de Seguridad en Edificaciones (ITSE), y principalmente atender las emergencias y asistir a la población más vulnerable frente a los peligros más recurrentes en el distrito.

#### 2.1.1.1 Roles y funciones institucionales

- Mediante Resolución de Alcaldía N.º N°096-2022-MDNCH, se conformó el Grupo de Trabajo para la Gestión de Riesgos de Desastres de la Municipalidad distrital de Nuevo Chimbote (GTGRD), encargado de implementar los procesos de la GRD, tomar decisiones respecto a la priorización de acciones de prevención y reducción de riesgos, y disponer la incorporación de la GRD en la planificación, ordenamiento territorial e inversión pública.
- También existe un Equipo Técnico (ET), encargado de elaborar instrumentos técnicos en gestión prospectiva y correctiva (estimación, prevención, reducción y reconstrucción), incorporar la GRD en los instrumentos de gestión institucional, solicitar el asesoramiento técnico de entidades especializadas, fomentar la elaboración de estudios especializados del territorio con enfoque en GRD y asesorar la implementación de las actividades programadas por el GTGRD.
- En este contexto, la Municipalidad distrital de Nuevo Chimbote se encuentra en el proceso de elaboración de sus instrumentos de gestión con la incorporación de la GRD, que les permitirá programar inversiones en prevención y reducción de riesgos de desastres en su ámbito. En esta oportunidad, se elaboró un PPRRD distrital de inundaciones y sismo, por ser los peligros más recurrentes en los últimos años.
- A partir del análisis del Reglamento de Organización y Funciones se identifican las funciones que poseen el enfoque de Gestión de Riesgo de Desastres.

MUNICIPALIDAD DISTRITAL DE NUEVO CHIMBOTE  
Lic. Italo Morales Pariente  
GERENTE DE DEFENSA CIVIL Y RIESGO SOCIAL

MUNICIPALIDAD DISTRITAL DE NUEVO CHIMBOTE  
Ing. Einar Brablio Maza Angeles  
JEFE DE OFICINA GENERAL DE ADMINISTRACIÓN - RESOLUCIÓN 001-0001

MUNICIPALIDAD DISTRITAL DE NUEVO CHIMBOTE  
Ing. Mg. Rafael M. Vásquez  
GERENTE DE DESARROLLO ECONÓMICO Y TURISMO

MUNICIPALIDAD DISTRITAL DE NUEVO CHIMBOTE  
Arg. Edwin Olibera Castro  
OFICINA DE DESARROLLO URBANO

MUNICIPALIDAD DISTRITAL DE NUEVO CHIMBOTE  
Abog. Luis Giancarlo Velasco Padua  
SUB GERENTE DE GESTIÓN DEL RIESGO DE DESASTRES Y DEFENSA CIVIL

MUNICIPALIDAD DISTRITAL DE NUEVO CHIMBOTE  
Edwin Carranza Huaroto  
LIC. ADM. (M. P. S. I. M.)  
GERENTE DE SEGURIDAD CIUDADANA Y GESTIÓN DEL RIESGO SOCIAL

MUNICIPALIDAD DISTRITAL DE NUEVO CHIMBOTE  
Ing. Renzo Alejandro Sal y Rosas Cabanillas  
JEFE DE LA OFICINA GENERAL DE ADMINISTRACIÓN

MUNICIPALIDAD DISTRITAL DE NUEVO CHIMBOTE  
Ing. Einar Brablio Maza Angeles  
JEFE DE OFICINA GENERAL DE ADMINISTRACIÓN - RESOLUCIÓN 001-0001

MUNICIPALIDAD DISTRITAL DE NUEVO CHIMBOTE  
Ing. Joel Jhovany Lino Méndez  
GERENTE DE INFRAESTRUCTURA

MUNICIPALIDAD DISTRITAL DE NUEVO CHIMBOTE  
Abog. Eber Wilfrido Calderón Reyes  
GERENTE MUNICIPAL

MUNICIPALIDAD DISTRITAL DE NUEVO CHIMBOTE  
Abog. Renzo E. Rodríguez Rivera  
JEFE DE LA OFICINA GENERAL DE SECRETARÍA GENERAL





2.1.1.2 Instrumentos de gestión estratégica y territorial

- La Municipalidad distrital de Nuevo Chimbote cuenta en la actualidad con los instrumentos de gestión:

Tabla 37. Cuadro de instrumentos de gestión institucional del distrito de Nuevo Chimbote

Instrumento de Gestión	¿Cuentan con este instrumento de gestión?		Incluye la GRD	
	Si	No	Si	No
<b>Instrumento de Gestión Institucional</b>				
Plan Estratégico Institucional (PEI)	X			X
Plan Operativo Institucional (POI)	X			X
Reglamento de Organización y Funciones (ROF)	X			X
Manual de perfil de Puestos (MPP)	X			X
Cuadro de Asignación de Personal (CAP)	X			X
<b>Instrumentos de Planificación Estratégica</b>				
Plan de Desarrollo Concertado Local (PDC)		X		X
<b>Instrumento de Ordenamiento Territorial</b>				
Plan de Desarrollo Urbano y Rural (PDC)	X			
Zonificación Ecológica y Económica (ZEE)	X			X
Plan de Contingencia ante Lluvias intensas y/o Heladas	X			X
Plan Anual de Evaluación y Fiscalización Ambiental	X			
Plan de Seguridad Ciudadana	X			X

Fuente: Elaborado por el ET-PPRRD, MDNCH.

- Desde una perspectiva ambiental, la ERCC y de la GRD, estos dos últimos instrumentos son los referentes inmediatos para el proceso de planificación.

MUNICIPALIDAD DISTRICTAL DE NUEVO CHIMBOTE  
Lic. Italo...  
GERENTE DE DESARROLLO SOCIAL

MUNICIPALIDAD DISTRICTAL DE NUEVO CHIMBOTE  
Ing. Einar Brando...  
JEFE DE OFICINA GENERAL DE ADMINISTRACIÓN

MUNICIPALIDAD DISTRICTAL DE NUEVO CHIMBOTE  
Ing. M. Rafael...  
GERENTE DE DESARROLLO ECONOMICO Y TURISMO

MUNICIPALIDAD DISTRICTAL DE NUEVO CHIMBOTE  
Arg. Edwin Olibera Castro  
JEFE DE OFICINA DE DESARROLLO URBANO

MUNICIPALIDAD DISTRICTAL DE NUEVO CHIMBOTE  
Abog. Luis...  
JEFE DE OFICINA GENERAL DE SECRETARIA GENERAL

MUNICIPALIDAD DISTRICTAL DE NUEVO CHIMBOTE  
Edwin...  
JEFE DE OFICINA GENERAL DE SECRETARIA GENERAL

MUNICIPALIDAD DISTRICTAL DE NUEVO CHIMBOTE  
Ing. Renzo...  
JEFE DE LA OFICINA GENERAL DE ADMINISTRACION

MUNICIPALIDAD DISTRICTAL DE NUEVO CHIMBOTE  
Ing. Einar...  
JEFE DE OFICINA GENERAL DE ADMINISTRACION

MUNICIPALIDAD DISTRICTAL DE NUEVO CHIMBOTE  
Ing. Joel...  
GERENTE DE INFRAESTRUCTURA

MUNICIPALIDAD DISTRICTAL DE NUEVO CHIMBOTE  
Abog. Eber...  
GERENTE MUNICIPAL

MUNICIPALIDAD DISTRICTAL DE NUEVO CHIMBOTE  
Abog. Renzo E. Rodriguez Rivera  
JEFE DE LA OFICINA GENERAL DE SECRETARIA GENERAL



### 2.1.1.3 Estrategias en gestión de riesgos de desastres

La municipalidad distrital de Nuevo Chimbote como gobierno local y en cumplimiento al Plan Nacional en Gestión del Riesgo de Desastres viene programando, acciones, metas, para implementar los procesos de la gestión prospectiva y correctiva de la GRD. Así como articular la gestión del riesgo de desastres con los distintos planes institucionales e instrumentos de gestión.

- Plan Estratégico Institucional (PEI)
- Plan Operativo Institucional (POI)
- Reglamento de Organización y Funciones (ROF)
- Manual de Perfil de Puestos (MPP)
- Cuadro de Asignación de Personal (CAP)
- Plan de Desarrollo urbano y Rural (PDC)
- Zonificación Ecológica y Económica (ZEE)
- Plan de Contingencia ante Lluvias intensas y/o Heladas
- Plan Anual de Evaluación y Fiscalización Ambiental
- Plan de Seguridad Ciudadana

### 2.1.2 Capacidad operativa institucional de la gestión de riesgo de desastres

#### 2.1.2.1 Análisis de recursos humanos

A nivel institucional se identifica al personal de los diferentes órganos institucionales que están vinculadas a la gestión de riesgo desastres, precisándose:

Tabla 38. Identificación de Recursos Humanos

N°	Personal Municipal	Capacidades		
		Formación Profesional	Conocimiento en GRD	Experiencia Laboral en GRD
1	Alcalde de la Municipalidad Distrital de Nuevo Chimbote.	Empresario	Si	No
2	Gerente Municipal	Contador	Si	No
3	Gerente de Desarrollo Urbano y Rural	Ingeniero Civil	Si	Si
4	Gerente de Servicios Públicos	Ingeniero Civil	Si	Si
5	Gerente de Desarrollo Económico y Social	Abogada	Si	No
6	Jefe de la Unidad de Abastecimiento	Contadora	Si	No
7	Jefe de la Unidad Formuladora UF	Ingeniero Civil	Si	No
8	Jefe de la oficina del Programa Multianual de inversiones	Ingeniero de Sistemas	Si	Si
9	Jefe de la Unidad de Tesorería	Contador	Si	No
10	Gerente de Administración y Finanzas	Contador	Si	No
11	Responsable de la Sub Gerencia de Gestión del Riesgo de Desastres y Defensa Civil y Defensa Civil	Ingeniero	Si	Si
12	Gerente de Planeamiento y Presupuesto	Ingeniero de Sistemas	Si	Si
13	Encargado de la Unidad de Planeamiento Urbano, Rural y Saneamiento Inmobiliario	Ingeniero Civil	Si	Si
14	Asesor Legal Externo	Abogado	Si	No

Fuente: Elaborado por el ET-PPRRD, MDNCH.

MUNICIPALIDAD DISTRICTAL DE NUEVO CHIMBOTE  
Lic. Italo...  
GERENTE DE DESARROLLO SOCIAL

MUNICIPALIDAD DISTRICTAL DE NUEVO CHIMBOTE  
Lic. Einar Brando...  
JEFE DE GERENCIA DE DESARROLLO URBANO

MUNICIPALIDAD DISTRICTAL DE NUEVO CHIMBOTE  
Lic. Einar Brando...  
JEFE DE GERENCIA DE DESARROLLO URBANO

MUNICIPALIDAD DISTRICTAL DE NUEVO CHIMBOTE  
Lic. Edwin Olibera Castro...  
JEFE DE GERENCIA DE DESARROLLO URBANO

MUNICIPALIDAD DISTRICTAL DE NUEVO CHIMBOTE  
Lic. Luis...  
JEFE DE GERENCIA DE DESARROLLO URBANO

MUNICIPALIDAD DISTRICTAL DE NUEVO CHIMBOTE  
Lic. Carranza Huaroto...  
GERENTE DE DESARROLLO SOCIAL

MUNICIPALIDAD DISTRICTAL DE NUEVO CHIMBOTE  
Lic. Renzo Alejandro Sal y Rosas Cabanillas...  
JEFE DE LA OFICINA GENERAL DE ADMINISTRACION

MUNICIPALIDAD DISTRICTAL DE NUEVO CHIMBOTE  
Lic. Joel Jhovany Lino Méndez...  
JEFE DE LA OFICINA GENERAL DE ADMINISTRACION

MUNICIPALIDAD DISTRICTAL DE NUEVO CHIMBOTE  
Lic. Joel Jhovany Lino Méndez...  
JEFE DE LA OFICINA GENERAL DE ADMINISTRACION

MUNICIPALIDAD DISTRICTAL DE NUEVO CHIMBOTE  
Lic. Eber Wilfredo Calderón Reyes...  
GERENTE MUNICIPAL

MUNICIPALIDAD DISTRICTAL DE NUEVO CHIMBOTE  
Lic. Renzo E. Rodríguez Rivera...  
JEFE DE LA OFICINA GENERAL DE SECRETARIA GENERAL



### 2.1.2.2 Análisis de recursos logísticos

- La Municipalidad Distrital de Nuevo Chimbote necesita fortalecer sus capacidades logísticas para enfrentar los movimientos en masa y las inundaciones, con el apoyo de los sectores involucrados (MVCS, MINAM, MINAGRI, MTC, entre otros).
- Las maquinarias disponibles permiten ejecutar actividades de respuesta ante Inundación Pluvial, sismo y tsunami y brindan atención ante la ocurrencia de los peligros mencionados.
- Existe un almacén de ayuda humanitaria que brinda apoyo a las personas damnificadas y afectadas por la ocurrencia de inundaciones.
- Asimismo, varios de los instrumentos de gestión vigentes requieren ser actualizados incorporando el enfoque en GRD.
- La Tabla N° 39, muestra las capacidades logísticas actuales de la Municipalidad Distrital de Nuevo Chimbote para la Gestión del Riesgo de Desastres (GRD).

Tabla 39. Identificación de Recursos Logísticos

Recursos	U.M	Cantidad	Operativos	No Operativos	Observaciones
Vehículos	Cuatrimoto EB - 2654	Unid.	1	X	Su estado de conservación es regular
	Motocicleta EB - 1819	Unid.	1		X
	Motocicleta EB - 1820	Unid.	1	X	Su estado de conservación es regular
	Motocicleta EB - 1812	Unid.	1	X	Su estado de conservación es regular
	Motocicleta EB - 1810	Unid.	1	X	Su estado de conservación es regular
	Motocicleta EB - 1817	Unid.	1	X	Su estado de conservación es regular
	Motocicleta EB - 1815	Unid.	1	X	Su estado de conservación es regular
	Motocicleta EB - 1816	Unid.	1		X
	Motocicleta EB - 1809	Unid.	1	X	Su estado de conservación es regular
	Automóvil EGL - 891	Unid.	1		X
Automóvil EGL - 890	Unid.	1	X	Su estado de conservación es regular	

MUNICIPALIDAD DISTRICTAL DE NUEVO CHIMBOTE  
Lic. Italo ...  
MUNICIPALIDAD DISTRICTAL DE NUEVO CHIMBOTE  
Lic. Einar ...  
MUNICIPALIDAD DISTRICTAL DE NUEVO CHIMBOTE  
Ing. M. ...  
MUNICIPALIDAD DISTRICTAL DE NUEVO CHIMBOTE  
Arg. Edwin ...  
MUNICIPALIDAD DISTRICTAL DE NUEVO CHIMBOTE  
Abog. Luis ...

MUNICIPALIDAD DISTRICTAL DE NUEVO CHIMBOTE  
Edwin ...  
MUNICIPALIDAD DISTRICTAL DE NUEVO CHIMBOTE  
Ing. Renzo ...  
MUNICIPALIDAD DISTRICTAL DE NUEVO CHIMBOTE  
Ing. ...  
MUNICIPALIDAD DISTRICTAL DE NUEVO CHIMBOTE  
Ing. Joel ...  
MUNICIPALIDAD DISTRICTAL DE NUEVO CHIMBOTE  
Abog. Eber ...

MUNICIPALIDAD DISTRICTAL DE NUEVO CHIMBOTE  
Abog. Renzo E. Rodríguez Rivera  
JEFE DE LA OFICINA GENERAL DE SECRETARÍA GENERAL



Recursos	U.M	Cantidad	Operativos	No Operativos	Observaciones
Automóvil EGL-880	Unid.	1		X	
Automóvil EGL-870	Unid.	1	X		Su estado de conservación es regular
Automóvil EGL-879	Unid.	1	X		Su estado de conservación es regular
Automóvil EGL-889	Unid.	1	X		Su estado de conservación es regular
Automóvil EGL-871	Unid.	1	X		Su estado de conservación es regular
Camioneta EGM-115	Unid.	1	X		Su estado de conservación es regular
Camioneta EGM-116	Unid.	1	X		Su estado de conservación es regular
Camioneta EGM-100	Unid.	1		X	
Camioneta EGM-117	Unid.	1	X		Su estado de conservación es regular
Camión Cisterna EAC-115EAC-472	Unid.	1	X		Su estado de conservación bueno
Camión Cisterna EAC-114	Unid.	1	X		Su estado de conservación bueno
Moto furgón EB-1179	Unid.	1		X	
Moto furgón EB-1137	Unid.	1		X	
Moto furgón EB-1156	Unid.	1		X	
Moto furgón EB-1178	Unid.	1		X	
Camión Compactador de Basura EGL-621	Unid.	1		X	
Camión Compactador de Basura EGL-615	Unid.	1	X		Su estado de conservación bueno
Camioneta EGG-397	Unid.	1		X	
Camioneta EGG-400	Unid.	1	X		Su estado de conservaciones regular

MUNICIPALIDAD DISTRITAL DE NUEVO CHIMBOTE  
Lic. Italo Martínez Parleque  
GERENTE DE OFICINA GENERAL DE SECRETARÍA GENERAL

MUNICIPALIDAD DISTRITAL DE NUEVO CHIMBOTE  
Lic. Einar Brando Maza Angeles  
GERENTE DE OFICINA GENERAL DE SECRETARÍA GENERAL

MUNICIPALIDAD DISTRITAL DE NUEVO CHIMBOTE  
Ing. Mg. Rafael M. Vásquez  
GERENTE DE OFICINA GENERAL DE SECRETARÍA GENERAL

MUNICIPALIDAD DISTRITAL DE NUEVO CHIMBOTE  
Arg. Edwin Olibera Castro  
GERENTE DE DESARROLLO URBANO

MUNICIPALIDAD DISTRITAL DE NUEVO CHIMBOTE  
Abog. Luis Grisario Ventura Pasquez  
GERENTE DE OFICINA GENERAL DE SECRETARÍA GENERAL

MUNICIPALIDAD DISTRITAL DE NUEVO CHIMBOTE  
Edwin Carranza Huaroto  
GERENTE DE OFICINA GENERAL DE SECRETARÍA GENERAL

MUNICIPALIDAD DISTRITAL DE NUEVO CHIMBOTE  
Ing. Renzo Alejandro Sol y Rosas Cabanillas  
JEFE DE LA OFICINA GENERAL DE ADMINISTRACION

MUNICIPALIDAD DISTRITAL DE NUEVO CHIMBOTE  
Ing. Hugo Darío Ravello Saucedo  
JEFE DE LA OFICINA GENERAL DE PLANEACION Y PRESUPUESTO

MUNICIPALIDAD DISTRITAL DE NUEVO CHIMBOTE  
Ing. Joel Jhovany Lino Méndez  
GERENTE DE INFRAESTRUCTURA

MUNICIPALIDAD DISTRITAL DE NUEVO CHIMBOTE  
Abog. Eber Wilfredo Calderón Reyes  
GERENTE MUNICIPAL

MUNICIPALIDAD DISTRITAL DE NUEVO CHIMBOTE  
Abog. Renzo E. Rodríguez Rivera  
JEFE DE LA OFICINA GENERAL DE SECRETARÍA GENERAL



Recursos	U.M	Cantidad	Operativos	No Operativos	Observaciones
	Unid.	1	X		Su estado de conservación es regular
Camioneta EGG-396	Unid.	1		X	
Camioneta PE-3731	Unid.	1		X	
Camioneta PE-3728	Unid.	1		X	
Camioneta PE-3730	Unid.	1		X	
Motocicleta EU-0653	Unid.	1	X		Su estado de conservación es regular
Camión S/P	Unid.	1		X	
Volquete (Operación camión sistema) EGC-676	Unid.	1		X	
Camión Compactador de Basura WE-2764	Unid.	1		X	
Camión Compactador de Basura S/P	Unid.	1		X	
Camión Compactador de Basura EGI-232	Unid.	1	X		Su estado de conservación es bueno
Motocar S/P	Unid.	1		X	
Moto furgón S/P	Unid.	1		X	
Camión Volquete EGG-132	Unid.	1	X		Su estado de conservación es regular
Camioneta PE-3727	Unid.	1		X	
Camioneta PE-3871	Unid.	1	X		Su estado de conservación es regular
Camión XE-1751	Unid.	1		X	
Automóvil S/P	Unid.	1	X		Su estado de conservación es regular
Camioneta PD-8661	Unid.	1		X	
Camioneta PE-3729	Unid.	1		X	

MUNICIPALIDAD DISTRITAL DE NUEVO CHIMBOTE  
Lic. Italo...  
GERENTE DE DESARROLLO SOCIAL

MUNICIPALIDAD DISTRITAL DE NUEVO CHIMBOTE  
Lic. Einar Brulio Maza Angeles  
GERENTE DE GESTIÓN ADMINISTRATIVA Y FINANCIERA

MUNICIPALIDAD DISTRITAL DE NUEVO CHIMBOTE  
Ing. M. Rafael M. Vásquez  
GERENTE DE DESARROLLO ECONÓMICO Y TURISMO

MUNICIPALIDAD DISTRITAL DE NUEVO CHIMBOTE  
Arg. Edwin Oñivera Castro  
GERENTE DE DESARROLLO URBANO

MUNICIPALIDAD DISTRITAL DE NUEVO CHIMBOTE  
Abog. Luis González Vercuza Pasquez  
GERENTE DE GESTIÓN DEL RIESGO DE DESASTRES Y DEFENSA CIVIL

MUNICIPALIDAD DISTRITAL DE NUEVO CHIMBOTE  
Edwin Carranza Huaroto  
GERENTE DE GESTIÓN DEL RIESGO DE DESASTRES Y DEFENSA CIVIL

MUNICIPALIDAD DISTRITAL DE NUEVO CHIMBOTE  
Ing. Renzo Alejandro Sal y Rosas Cabanillas  
JEFE DE LA OFICINA GENERAL DE ADMINISTRACIÓN

MUNICIPALIDAD DISTRITAL DE NUEVO CHIMBOTE  
Ing. R. L. Jhovany Lino Méndez  
GERENTE DE INFRAESTRUCTURA

MUNICIPALIDAD DISTRITAL DE NUEVO CHIMBOTE  
Ing. Joel Jhovany Lino Méndez  
GERENTE DE INFRAESTRUCTURA

MUNICIPALIDAD DISTRITAL DE NUEVO CHIMBOTE  
Abog. Eber Wilfredo Calderón Reyes  
GERENTE MUNICIPAL

MUNICIPALIDAD DISTRITAL DE NUEVO CHIMBOTE  
Abog. Renzo E. Rodríguez Rivera  
JEFE DE LA OFICINA GENERAL DE SECRETARÍA GENERAL



Recursos	U.M	Cantidad	Operativos	No Operativos	Observaciones
Camioneta EGX-238	Unid.	1	X		Su estado de conservación es regular
Ómnibus VI-4137	Unid.	1	X		Su estado de conservación es regular
Remolque ZQ-4396	Unid.	1	X		Su estado de conservación es regular
Remolque S/P	Unid.	1	X		Su estado de conservación es regular
Remolque S/P	Unid.	1	X		Su estado de conservación es regular
Volquete EGC-612	Unid.	1		X	
Minicargador S/P	Unid.	1		X	
Tractor Oruga S/P	Unid.	1		X	
Rodillo Vibratorio S/P	Unid.	1		X	
Camioneta PE-3866	Unid.	1		X	
Camioneta PE-3868	Unid.	1	X		Su estado de conservación es regular
Camioneta PE-3869	Unid.	1		X	
Camioneta PE-3870	Unid.	1		X	
Camioneta PE-3867	Unid.	1		X	
Motocicleta NG-23512	Unid.	1		X	
Motocicleta NG-23476	Unid.	1		X	
Motocicleta NG-23511	Unid.	1		X	
Motocicleta NG-23510	Unid.	1		X	
Motocicleta NG-23535	Unid.	1		X	
Motocicleta EU-0661	Unid.	1		X	
Motocicleta NG-51544	Unid.	1		X	
Motocicleta EU-0685	Unid.	1		X	

MUNICIPALIDAD DISTRITAL DE NUEVO CHIMBOTE  
 Lic. Italo ...  
 GERENTE DE DESARROLLO SOCIAL

MUNICIPALIDAD DISTRITAL DE NUEVO CHIMBOTE  
 Lic. Einar ...  
 GERENTE DE DESARROLLO SOCIAL

MUNICIPALIDAD DISTRITAL DE NUEVO CHIMBOTE  
 Lic. ...  
 GERENTE DE DESARROLLO ECONOMICO Y TURISMO

MUNICIPALIDAD DISTRITAL DE NUEVO CHIMBOTE  
 Lic. ...  
 GERENTE DE DESARROLLO URBANO

MUNICIPALIDAD DISTRITAL DE NUEVO CHIMBOTE  
 Lic. ...  
 GERENTE DE GESTION DEL RIESGO DE DESASTRES Y DEFENSA CIVIL

MUNICIPALIDAD DISTRITAL DE NUEVO CHIMBOTE  
 Lic. ...  
 GERENTE DE DESARROLLO SOCIAL

MUNICIPALIDAD DISTRITAL DE NUEVO CHIMBOTE  
 Lic. ...  
 GERENTE DE DESARROLLO ECONOMICO Y TURISMO

MUNICIPALIDAD DISTRITAL DE NUEVO CHIMBOTE  
 Lic. ...  
 GERENTE DE DESARROLLO URBANO

MUNICIPALIDAD DISTRITAL DE NUEVO CHIMBOTE  
 Lic. ...  
 GERENTE DE GESTION DEL RIESGO DE DESASTRES Y DEFENSA CIVIL

MUNICIPALIDAD DISTRITAL DE NUEVO CHIMBOTE  
 Abog. Renzo E. Rodríguez Rivera  
 JEFE DE LA OFICINA GENERAL DE SECRETARIA GENERAL

**“PLAN DE PREVENCIÓN Y REDUCCIÓN DEL RIESGO DE DESASTRES POR INUNDACIÓN PLUVIAL,  
SISMO Y TSUNAMI 2026-2030 DEL DISTRITO DE NUEVO CHIMBOTE, PROVINCIA DEL SANTA,  
DEPARTAMENTO DE ANCASH”**



Recursos	U.M	Cantidad	Operativos	No Operativos	Observaciones
Motocicleta EU-0663	Unid.	1		X	
Volquete EGC-988	Unid.	1		X	
Camión Cisterna XQ 7939	Unid.	1		X	
Camión Compactador de Basura EGC-552	Unid.	1		X	
Camión Compactador de Basura S/P	Unid.	1		X	
Camión Compactador de Basura EGC-231	Unid.	1		X	
Motocar S/P	Unid.	1		X	
Moto furgón S/P	Unid.	1		X	
Moto furgón S/P	Unid.	1		X	
Moto furgón S/P	Unid.	1		X	
Moto furgón S/P	Unid.	1		X	
Moto furgón S/P	Unid.	1		X	
Camión Volquete S/P	Unid.	1		X	
Camión Volquete S/P	Unid.	1		X	
Camión Volquete EGG-126	Unid.	1		X	
Cargador Frontal S/P	Unid.	1		X	
Cargador Frontal S/P	Unid.	1		X	
Tractor de Llanta – Tractor Tiro S/P	Unid.	1		X	
Minicargador Frontal S/P	Unid.	1		X	
Motoniveladora S/P	Unid.	1		X	
Retroexcavadora	Unid.	1		X	
Retroexcavadora	Unid.	1		X	
Camioneta PGS-687	Unid.	1		X	

MUNICIPALIDAD DISTRITAL DE NUEVO CHIMBOTE  
Lic. Italo...  
GERENTE DE DESARROLLO SOCIAL

MUNICIPALIDAD DISTRITAL DE NUEVO CHIMBOTE  
Lic. Einar Brando Maza Angeles  
GERENTE DE GESTIÓN ADMINISTRATIVA Y FINANCIERA

MUNICIPALIDAD DISTRITAL DE NUEVO CHIMBOTE  
Ing. Mg. Rafael M. Vlasquez  
GERENTE DE DESARROLLO ECONÓMICO Y TURISMO

MUNICIPALIDAD DISTRITAL DE NUEVO CHIMBOTE  
Arg. Edwin Oñivera Castro  
GERENTE DE DESARROLLO URBANO

MUNICIPALIDAD DISTRITAL DE NUEVO CHIMBOTE  
Abog. Luis Guzmán Vercuza Pasquez  
GERENTE DE GESTIÓN DEL RIESGO DE DESASTRES Y DEFENSA CIVIL

MUNICIPALIDAD DISTRITAL DE NUEVO CHIMBOTE  
Edwin Carranza Huaroto  
GERENTE DE GESTIÓN DEL RIESGO DE DESASTRES Y DEFENSA CIVIL

MUNICIPALIDAD DISTRITAL DE NUEVO CHIMBOTE  
Ing. Renzo Alejandro Sal y Rojas Cabanillas  
JEFE DE LA OFICINA GENERAL DE ADMINISTRACIÓN

MUNICIPALIDAD DISTRITAL DE NUEVO CHIMBOTE  
Ing. Eber Wilfredo Calderón Reyes  
GERENTE MUNICIPAL

MUNICIPALIDAD DISTRITAL DE NUEVO CHIMBOTE  
Ing. Joel Jhovany Lino Méndez  
GERENTE DE INFRAESTRUCTURA

MUNICIPALIDAD DISTRITAL DE NUEVO CHIMBOTE  
Abog. Eber Wilfredo Calderón Reyes  
GERENTE MUNICIPAL

MUNICIPALIDAD DISTRITAL DE NUEVO CHIMBOTE  
Abog. Renzo E. Rodríguez Rivera  
JEFE DE LA OFICINA GENERAL DE SECRETARÍA GENERAL

**“PLAN DE PREVENCIÓN Y REDUCCIÓN DEL RIESGO DE DESASTRES POR INUNDACIÓN PLUVIAL,  
SISMO Y TSUNAMI 2026-2030 DEL DISTRITO DE NUEVO CHIMBOTE, PROVINCIA DEL SANTA,  
DEPARTAMENTO DE ANCASH”**



Recursos	U.M	Cantidad	Operativos	No Operativos	Observaciones
	Unid.	1		X	
Camión Cisterna S/P	Unid.	1		X	
Volquete EGC-496	Unid.	1		X	
Volquete EGC-850	Unid.	1		X	
Camión Compactador de Basura WE-2765	Unid.	1		X	
Camioneta S/P	Unid.	1		X	
Moto furgón EW-0999	Unid.	1	X		
Moto furgón EW-0936	Unid.	1	X		
Moto furgón EW-1001	Unid.	1	X		
Camioneta EGZ-695	Unid.	1	X		Su estado de conservación es bueno
Camioneta S/P	Unid.	1		X	
Volquete EGZ-849	Unid.	1	X		Su estado de conservación es bueno
Camión Compactador de Basura EGZ-876	Unid.	1	X		Su estado de conservación es bueno
Camión Compactador de Basura EGZ-795	Unid.	1	X		Su estado de conservación es bueno
Camión Compactador de Basura EGZ-794	Unid.	1	X		Su estado de conservación es bueno
Camión Compactador de Basura EGZ-839	Unid.	1		X	
Camión Baranda EGZ-753	Unid.	1	X		Su estado de conservación es bueno
Camión Baranda EGZ-787	Unid.	1	X		Su estado de conservación es bueno
Automóvil B1Z-175	Unid.	1		X	
Moto furgón S/P	Unid	1	X		Su estado de conservación es bueno

MUNICIPALIDAD DISTRITAL DE NUEVO CHIMBOTE  
Lic. Italo...  
GERENTE DE DESARROLLO SOCIAL

MUNICIPALIDAD DISTRITAL DE NUEVO CHIMBOTE  
Lic. Einar Brando Maza Angeles  
GERENTE DE GESTIÓN ADMINISTRATIVA Y FINANCIERA

MUNICIPALIDAD DISTRITAL DE NUEVO CHIMBOTE  
Ing. M. Rafael M. Vlasquez  
GERENTE DE DESARROLLO ECONÓMICO Y TURISMO

MUNICIPALIDAD DISTRITAL DE NUEVO CHIMBOTE  
Arg. Edwin Olibera Castro  
GERENTE DE DESARROLLO URBANO

MUNICIPALIDAD DISTRITAL DE NUEVO CHIMBOTE  
Abog. Luis González Vercutera Pasquel  
GERENTE DE GESTIÓN DEL RIESGO DE DESASTRES Y DEFENSA CIVIL

MUNICIPALIDAD DISTRITAL DE NUEVO CHIMBOTE  
Edwin X. Carranza Huaroto  
GERENTE GENERAL DE ADMINISTRACIÓN

MUNICIPALIDAD DISTRITAL DE NUEVO CHIMBOTE  
Ing. Renzo Alejandro Sal y Rojas Cabanillas  
JEFE DE LA OFICINA GENERAL DE ADMINISTRACIÓN

MUNICIPALIDAD DISTRITAL DE NUEVO CHIMBOTE  
Ing. Jhonny Lino Méndez  
GERENTE DE INFRAESTRUCTURA

MUNICIPALIDAD DISTRITAL DE NUEVO CHIMBOTE  
Ing. Joel Jhovany Lino Méndez  
GERENTE DE INFRAESTRUCTURA

MUNICIPALIDAD DISTRITAL DE NUEVO CHIMBOTE  
Abog. Eber Wilfredo Calderón Reyes  
GERENTE MUNICIPAL

MUNICIPALIDAD DISTRITAL DE NUEVO CHIMBOTE  
Abog. Renzo E. Rodríguez Rivera  
JEFE DE LA OFICINA GENERAL DE SECRETARÍA GENERAL



Recursos	U.M	Cantidad	Operativos	No Operativos	Observaciones
Moto furgón EW-5308	Unid.	1	X		Su estado de conservación es bueno
Moto furgón S/P	Unid.	1	X		Su estado de conservación es bueno
Moto furgón S/P	Unid.	1	X		Su estado de conservación es bueno
Moto furgón S/P	Unid.	1	X		Su estado de conservación es bueno
Compactador Pata de Cabra S/P	Unid	1	X		Su estado de conservación es bueno
Camión Compactador de Basura EAC-652	Unid.	1	X		Su estado de conservación es bueno
Camión Compactador de Basura EAB-647	Unid.	1	X		Su estado de conservación es bueno
Camión Compactador de Basura EAB-194	Unid.	1	X		Su estado de conservación es bueno
Camión Compactador de Basura EAB-922	Unid.	1	X		Su estado de conservación es bueno
Camión Compactador de Basura EAB-924	Unid.	1	X		Su estado de conservación es bueno
Camioneta EAE - 397	Unid.	1	X		Su estado de conservación es bueno
Camioneta EAE - 398	Unid.	1	X		Su estado de conservación es bueno
Camioneta EAE - 414	Unid.	1	X		Su estado de conservación es bueno
Camioneta EAE - 415	Unid.	1	X		Su estado de conservación es bueno
Camioneta EAE - 416	Unid.	1	X		Su estado de conservación es bueno
Camioneta EAE - 417	Unid.	1	X		Su estado de conservación es bueno
Motocicleta EW-6618	Unid.	1	X		Su estado de conservación es bueno

MUNICIPALIDAD DISTRITAL DE NUEVO CHIMBOTE  
 Lic. Italo ...  
 GERENTE DE LA OFICINA GENERAL DE SECRETARÍA GENERAL

MUNICIPALIDAD DISTRITAL DE NUEVO CHIMBOTE  
 Lic. ...  
 GERENTE DE LA OFICINA GENERAL DE SECRETARÍA GENERAL

MUNICIPALIDAD DISTRITAL DE NUEVO CHIMBOTE  
 Lic. ...  
 GERENTE DE LA OFICINA GENERAL DE SECRETARÍA GENERAL

MUNICIPALIDAD DISTRITAL DE NUEVO CHIMBOTE  
 Lic. ...  
 GERENTE DE LA OFICINA GENERAL DE SECRETARÍA GENERAL

MUNICIPALIDAD DISTRITAL DE NUEVO CHIMBOTE  
 Lic. ...  
 GERENTE DE LA OFICINA GENERAL DE SECRETARÍA GENERAL

MUNICIPALIDAD DISTRITAL DE NUEVO CHIMBOTE  
 Lic. ...  
 GERENTE DE LA OFICINA GENERAL DE SECRETARÍA GENERAL

MUNICIPALIDAD DISTRITAL DE NUEVO CHIMBOTE  
 Lic. ...  
 GERENTE DE LA OFICINA GENERAL DE SECRETARÍA GENERAL

MUNICIPALIDAD DISTRITAL DE NUEVO CHIMBOTE  
 Lic. ...  
 GERENTE DE LA OFICINA GENERAL DE SECRETARÍA GENERAL

MUNICIPALIDAD DISTRITAL DE NUEVO CHIMBOTE  
 Lic. ...  
 GERENTE DE LA OFICINA GENERAL DE SECRETARÍA GENERAL

MUNICIPALIDAD DISTRITAL DE NUEVO CHIMBOTE  
 Lic. ...  
 GERENTE DE LA OFICINA GENERAL DE SECRETARÍA GENERAL

MUNICIPALIDAD DISTRITAL DE NUEVO CHIMBOTE  
 Lic. ...  
 GERENTE DE LA OFICINA GENERAL DE SECRETARÍA GENERAL

MUNICIPALIDAD DISTRITAL DE NUEVO CHIMBOTE  
 Abog. Renzo E. Rodríguez Rivera  
 JEFE DE LA OFICINA GENERAL DE SECRETARÍA GENERAL



Recursos		U.M	Cantidad	Operativos	No Operativos	Observaciones
Motocicleta 6664	EW-	Unid.	1	X		Su estado de conservación es bueno
Motocicleta 6665	EW-	Unid.	1	X		Su estado de conservación es bueno
Motocicleta 6675	EW-	Unid.	1	X		Su estado de conservación es bueno
Motocicleta 6676	EW-	Unid.	1	X		Su estado de conservación es bueno
Motocicleta 6677	EW-	Unid.	1	X		Su estado de conservación es bueno
Motocicleta 6681	EW-	Unid.	1	X		Su estado de conservación es bueno
Motocicleta 6692	EW-	Unid.	1	X		Su estado de conservación es bueno
Motocicleta 6693	EW-	Unid.	1	X		Su estado de conservación es bueno
Motocicleta 6694	EW-	Unid.	1	X		Su estado de conservación es bueno
Motocicleta 6695	EW-	Unid.	1	X		Su estado de conservación es bueno
Motocicleta 6743	EW-	Unid.	1	X		Su estado de conservación es bueno
Ambulancia 466	EUG-	Unid.	1	X		Su estado de conservación es bueno
Minicargador Frontal S/P		Unid.	1	X		Su estado de conservación es bueno
Motocicleta (Placa en Tramite)		Unid.	1	X		Su estado de conservación es bueno
Motocicleta (Placa en Tramite)		Unid.	1	X		Su estado de conservación es bueno
Motocicleta (Placa en Tramite)		Unid.	1	X		Su estado de conservación es bueno
Motocicleta (Placa en Tramite)		Unid.	1	X		Su estado de conservación es bueno

MUNICIPALIDAD DISTRITAL DE NUEVO CHIMBOTE  
Lic. Italo...  
GERENTE DE DESARROLLO SOCIAL

MUNICIPALIDAD DISTRITAL DE NUEVO CHIMBOTE  
Lic. Einar Brulio Maza Angeles  
GERENTE DE GESTIÓN ADMINISTRATIVA

MUNICIPALIDAD DISTRITAL DE NUEVO CHIMBOTE  
Ing. M. Rafael M. Vlasquez  
GERENTE DE DESARROLLO ECONOMICO Y TURISMO

MUNICIPALIDAD DISTRITAL DE NUEVO CHIMBOTE  
Arg. Edwin Oñivera Castro  
GERENTE DE DESARROLLO URBANO

MUNICIPALIDAD DISTRITAL DE NUEVO CHIMBOTE  
Abog. Luis Gonzalo Ventura Pasquez  
GERENTE DE GESTIÓN DEL RIESGO DE DESASTRES Y DEFENSA CIVIL

MUNICIPALIDAD DISTRITAL DE NUEVO CHIMBOTE  
Edwin Y. Carranza Huaroto  
GERENTE DE GESTIÓN DEL RIESGO DE DESASTRES Y DEFENSA CIVIL

MUNICIPALIDAD DISTRITAL DE NUEVO CHIMBOTE  
Ing. Renzo Alejandro Sal y Rojas Cabanillas  
JEFE DE LA OFICINA GENERAL DE ADMINISTRACIÓN

MUNICIPALIDAD DISTRITAL DE NUEVO CHIMBOTE  
Ing. Jhonny Lino Méndez  
GERENTE DE INFRAESTRUCTURA

MUNICIPALIDAD DISTRITAL DE NUEVO CHIMBOTE  
Ing. Joel Jhovany Lino Méndez  
GERENTE DE INFRAESTRUCTURA

MUNICIPALIDAD DISTRITAL DE NUEVO CHIMBOTE  
Abog. Eber Wilfredo Calderón Reyes  
GERENTE MUNICIPAL

MUNICIPALIDAD DISTRITAL DE NUEVO CHIMBOTE  
Abog. Renzo E. Rodríguez Rivera  
JEFE DE LA OFICINA GENERAL DE SECRETARÍA GENERAL



	Recursos	U.M	Cantidad	Operativos	No Operativos	Observaciones
Instrumentos de gestión	Almacén de ayuda humanitaria	Unid.	1	x		
	Plan Estratégico Institucional (PEI)	Unid.	1	X		
	Plan Operativo Institucional (POI)	Unid.	1	X		
	Reglamento de Organización y Funciones (ROF)	Unid.	1	X		
	Manual de Perfil de Puestos (MPP)	Unid.	1	X		
	Cuadro de Asignación de Personal	Unid.	1	X		
	Plan de Desarrollo Urbano y Rural (PDC)	Unid.	1	X		
	Zonificación Ecológica y Económica (ZEE)	Unid.	1	X		
	Plan de Contingencia ante Lluvias intensas y/o Heladas	Unid.	1	X		
	Plan Anual de Evaluación y Fiscalización Ambiental	Unid.	1	X		
	Plan de Seguridad Ciudadana	Unid.	1	X		

Fuente: Elaborado por el ET-PPRRD, MDC, 2025

### 2.1.2.3 Análisis de recursos financieros

#### 2.1.2.3.1 Proyectos y Actividades

- El distrito de Nuevo Chimbote cuenta con diversas alternativas de financiamiento para ejecutar actividades y proyectos que permiten resolver la problemática de riesgos de desastres. A continuación, se muestra el cuadro de recursos financieros de la municipalidad distrital de Nuevo Chimbote consultados a través del portal del MEF-Consulta amigable realizado el pasado 31 de diciembre del 2025. (Ver Cuadro N° 36)

MUNICIPALIDAD DISTRITAL DE NUEVO CHIMBOTE  
Lic. Italo Ibarra Pariente  
GERENTE DE DESARROLLO SOCIAL

MUNICIPALIDAD DISTRITAL DE NUEVO CHIMBOTE  
Lic. Einar Brantón Maza Angeles  
JEFE DE OFICINA GENERAL DE ADMINISTRACION

MUNICIPALIDAD DISTRITAL DE NUEVO CHIMBOTE  
Ing. M. Rafael M. Vásquez  
GERENTE DE DESARROLLO ECONOMICO Y TURISMO

MUNICIPALIDAD DISTRITAL DE NUEVO CHIMBOTE  
Arg. Edwin Olibera Castro  
JEFE DE OFICINA DE DESARROLLO URBANO

MUNICIPALIDAD DISTRITAL DE NUEVO CHIMBOTE  
Abog. Luis González Vercuza Pasquez  
JEFE DE OFICINA GENERAL DE SECRETARIA GENERAL

MUNICIPALIDAD DISTRITAL DE NUEVO CHIMBOTE  
Edwin Carranza Huaroto  
JEFE DE OFICINA GENERAL DE SECRETARIA GENERAL

MUNICIPALIDAD DISTRITAL DE NUEVO CHIMBOTE  
Ing. Renzo Alejandro Sal y Rojas Cabanillas  
JEFE DE LA OFICINA GENERAL DE ADMINISTRACION

MUNICIPALIDAD DISTRITAL DE NUEVO CHIMBOTE  
Ing. Jhonny Lino Méndez  
JEFE DE OFICINA GENERAL DE SECRETARIA GENERAL

MUNICIPALIDAD DISTRITAL DE NUEVO CHIMBOTE  
Ing. Joel Jhovany Lino Méndez  
JEFE DE OFICINA GENERAL DE SECRETARIA GENERAL

MUNICIPALIDAD DISTRITAL DE NUEVO CHIMBOTE  
Abog. Eber Wilfredo Calderón Reyes  
GERENTE MUNICIPAL

MUNICIPALIDAD DISTRITAL DE NUEVO CHIMBOTE  
Abog. Renzo E. Rodríguez Rivera  
JEFE DE LA OFICINA GENERAL DE SECRETARIA GENERAL



**Tabla 40. Recursos Financieros de la Municipalidad distrital de Nuevo Chimbote**

Municipalidad 021809-300232: MUNICIPALIDAD DISTRITAL DE NUEVO CHIMBOTE									
Año de ejecución	Actividad / Acción de Inversión / Obra	PIA	PIM	Certificación	Compromiso Anual	Ejecución			Avance %
						Atención de Compromiso Mensual	Devengado	Girado	
2025	2565451: MEJORAMIENTO DE LA GESTION INTEGRAL DE RESIDUOS SOLIDOS DEL DIST. DE NUEVO CHIMBOTE – PROV. DE SANTA - DPTO DE ANCASH	5,159,808	173,883	51,682	51,682	51,682	51,682	51,682	29.7
	3000848: RESIDUOS SOLIDOS DEL AMBITO MUNICIPAL DISPUESTOS ADECUADAMENTE	12,451,153	10,627,548	10,582,443	10,566,624	10,504,424	10,469,460	10,448,445	98.5
	5006144: ATENCIÓN DE ACTIVIDADES DE EMERGENCIA	100,000	195,815	145,813	88,563	88,563	88,563	88,563	45.
	2651399: CREACION DEL SERVICIO DE ALCANTARILLADO EN EL TRAMO DE LA PROLONGACION CALLE 2 (A.H. SAN JUAN DE LOS ALAMOS) HASTA LOS 254.59ML DE LA PARCELA 111963 (LOS PORTALES) DEL DISTRITO DE NUEVO CHIMBOTE – PROV. DE SANTA - DPTO DE ANCASH	0	755,837	753,299	742,721	742,721	740,021	740,021	97.9
	2225354: MEJORAMIENTO DEL SISTEMA DE AGUA POTABLE Y ALCANTARILLADO SANITARIO DE LA ZONA URBANA IV, DISTRITO DE NUEVO CHIMBOTE - SANTA - ANCASH	0	63,255	63,255	63,255	63,255	63,255	63,255	100.0
2024	2565451: MEJORAMIENTO DE LA GESTION INTEGRAL DE RESIDUOS SOLIDOS DEL DISTRITO DE NUEVO CHIMBOTE - PROVINCIA DE SANTA - DEPARTAMENTO DE ANCASH	5,050,095	8,696,295	8,695,295	8,695,050	8,695,050	8,695,050	8,695,050	100.0
	3000848: RESIDUOS SOLIDOS DEL AMBITO MUNICIPAL DISPUESTOS ADECUADAMENTE	9,448,933	2,762,141	2,689,845	2,641,062	2,638,755	2,619,526	2,619,526	94.8
	5006144: ATENCIÓN DE ACTIVIDADES DE EMERGENCIA	100,000	231,031	171,606	171,606	171,606	171,606	171,606	74.3
	2225351: MEJORAMIENTO DEL SISTEMA DE AGUA POTABLE Y ALCANTARILLADO SANITARIO DE LA ZONA URBANA I, DISTRITO DE NUEVO CHIMBOTE - SANTA - ANCASH	1,263,929	1,000	0	0	0	0	0	0.0
	2606253: CONSTRUCCION DE SISTEMA DE DRENAJE; EN EL(LA) SECCION VIAL DE LAS MZ B'' - C'' DEL P.J. VILLA MARIA DEL DIST. DE NUEVO CHIMBOTE – PROV. DE SANTA - DPTO DE ANCASH	0	772,758	772,757	772,757	772,757	772,757	772,167	100.0
	3000882: HOGARES RURALES CONCENTRADOS CON SERVICIOS DE AGUA POTABLE Y DISPOSICION SANITARIA DE EXCRETAS DE CALIDAD Y SOSTENIBLES	0	49,221	48,064	48,064	48,064	48,064	48,064	97.6
	2225354: MEJORAMIENTO DEL SISTEMA DE AGUA POTABLE Y ALCANTARILLADO SANITARIO DE LA ZONA URBANA IV, DISTRITO DE NUEVO CHIMBOTE - SANTA - ANCASH	0	63,255	63,255	0	0	0	0	0.0
	2546740: MEJORAMIENTO Y AMPLIACION DEL SERVICIO DEL DREN PPAO EN EL SECTOR DE RIEGO IRCHIM DEL DIST. DE NVO CHIMBOTE – PROV. DE SANTA - DPTO DE ANCASH	19,999	1,000	0	0	0	0	0	0.0

MUNICIPALIDAD DISTRITAL DE NUEVO CHIMBOTE  
Lic. Italo Inca Carrique

MUNICIPALIDAD DISTRITAL DE NUEVO CHIMBOTE  
Ing. Eber Wilfredo Calderón Reyes  
GERENTE MUNICIPAL

MUNICIPALIDAD DISTRITAL DE NUEVO CHIMBOTE  
Abog. Luis Giancarlo Ventura Vásquez  
SUB GERENTE DE GESTION DEL RIESGO DE DESASTRES

MUNICIPALIDAD DISTRITAL DE NUEVO CHIMBOTE  
Ing. Jbel Jhovany Lino Méndez

MUNICIPALIDAD DISTRITAL DE NUEVO CHIMBOTE  
Abog. Eber Wilfredo Calderón Reyes  
GERENTE MUNICIPAL

MUNICIPALIDAD DISTRITAL DE NUEVO CHIMBOTE  
Edwin R. Carranza Huaroto  
LIC. ADM. M.P. (R)  
GERENTE DE SEGURIDAD CIUDADANA Y GESTION DE RIESGOS DE DESASTRES

MUNICIPALIDAD DISTRITAL DE NUEVO CHIMBOTE  
Ing. Angel David Revelo Saucedo  
JEFE DE LA OFICINA GENERAL DE PLANEAMIENTO Y PRESUPUESTO

MUNICIPALIDAD DISTRITAL DE NUEVO CHIMBOTE  
Abog. Eber Wilfredo Calderón Reyes  
GERENTE MUNICIPAL

MUNICIPALIDAD DISTRITAL DE NUEVO CHIMBOTE  
Ing. Mg. Rafael M. Vasquez  
GERENTE DE DESARROLLO ECONOMICO Y TURISMO

**“PLAN DE PREVENCIÓN Y REDUCCIÓN DEL RIESGO DE DESASTRES POR INUNDACIÓN PLUVIAL,  
SISMO Y TSUNAMI 2026-2030 DEL DISTRITO DE NUEVO CHIMBOTE, PROVINCIA DEL SANTA,  
DEPARTAMENTO DE ANCASH”**



	2565451: MEJORAMIENTO DE LA GESTION INTEGRAL DE RESIDUOS SOLIDOS DEL DISTRITO DE NUEVO CHIMBOTE - PROVINCIA DE SANTA - DEPARTAMENTO DE ANCASH	0	35,505	35,505	35,505	35,505	35,505	35,505	100.0
2023	2565451: MEJORAMIENTO DE LA GESTION INTEGRAL DE RESIDUOS SOLIDOS DEL DISTRITO DE NUEVO CHIMBOTE - PROVINCIA DE SANTA - DEPARTAMENTO DE ANCASH	0	10,342,712	10,269,496	1,699,319	1,699,319	1,699,319	1,699,319	16.4
	3000848: RESIDUOS SOLIDOS DEL AMBITO MUNICIPAL DISPUESTOS ADECUADAMENTE	10,438,398	14,285,639	11,416,795	11,003,077	10,665,073	10,528,262	10,498,262	73.7
	5004280: DESARROLLO DE INSTRUMENTOS ESTRATEGICOS PARA LA GRD	0	99,800	99,400	99,400	49,600	49,600	49,600	49.
	5006144: ATENCIÓN DE ACTIVIDADES DE EMERGENCIA	0	3,141,951	2,984,035	2,984,034	2,964,702	2,855,486	2,853,486	90.9
	2186151: MEJORAMIENTO DEL SISTEMA DE AGUA POTABLE Y ALCANTARILLADO SANITARIO DE LAS URB. CASUARINAS I Y II ETAPA, LOS HEROES, SANTO TOMAS, EL DORADO, BANCHERO ROSSY, LAS GARDENIAS, SANTA CRISTINA Y SAN RAFAEL, DIST. DE NUEVO CHIMBOTE – PROV. DE SANTA - DPTO DE ANCASH	0	113,442	113,442	113,442	113,442	113,442	113,442	100.0
	2225351: MEJORAMIENTO DEL SISTEMA DE AGUA POTABLE Y ALCANTARILLADO SANITARIO DE LA ZONA URBANA I, DISTRITO DE NUEVO CHIMBOTE - SANTA - ANCASH	0	1,803,568	1,803,567	1,585,376	1,585,376	1,585,376	1,585,376	87.
	2612447: CONSTRUCCION DE SISTEMA DE ABASTECIMIENTO DE AGUA POTABLE Y RED DE ALCANTARILLADO; EN LAS CALLES D, E Y F DEL A.H. 15 DE JUNIO DEL DIST. DE NUEVO CHIMBOTE – PROV. DE SANTA - DPTO DE ANCASH	0	34,850	34,850	20,913	0	0	0	0.0
2606253: CONSTRUCCION DE SISTEMA DE DRENAJE; EN EL(LA) SECCION VIAL DE LAS MZ B'' - C'' DEL P.J. VILLA MARIA DEL DIST. DE NUEVO CHIMBOTE – PROV. DE SANTA - DPTO DE ANCASH	0	1,086,991	1,086,990	1,086,990	338,927	329,788	329,788	30.	

Fuente: Consulta amigable – MEF, 2025

MUNICIPALIDAD DISTRITAL DE NUEVO CHIMBOTE  
Lic. Italo Jimenez Pariqueque

MUNICIPALIDAD DISTRITAL DE NUEVO CHIMBOTE  
Ing. Eimor Pravitio Maza Angeles  
GERENTE DE GESTION ADMINISTRATIVA Y PRESUPUESTO

MUNICIPALIDAD DISTRITAL DE NUEVO CHIMBOTE  
Abog. Luis Giancarlo Ventura Vasquez  
SUB GERENTE DE GESTION DEL RIESGO DE DESASTRES Y DEFENSA CIVIL

MUNICIPALIDAD DISTRITAL DE NUEVO CHIMBOTE  
Ing. Jbel Jhovany Lino Méndez

MUNICIPALIDAD DISTRITAL DE NUEVO CHIMBOTE  
Abog. Eber Wilfredo Calderón Reyes  
GERENTE MUNICIPAL

MUNICIPALIDAD DISTRITAL DE NUEVO CHIMBOTE  
Edwin R. Carranza Huaroto  
LIC. ADM. M.P. PNP. (R)  
GERENTE DE SEGURIDAD CIUDADANA Y GESTION DE RIESGOS DE DESASTRE

MUNICIPALIDAD DISTRITAL DE NUEVO CHIMBOTE  
Ing. Angel David Revelo Saucedo  
JEFE DE LA OFICINA GENERAL DE PLANEAMIENTO Y PRESUPUESTO

MUNICIPALIDAD DISTRITAL DE NUEVO CHIMBOTE  
Abog. Eber Wilfredo Calderón Reyes  
GERENTE MUNICIPAL

MUNICIPALIDAD DISTRITAL DE NUEVO CHIMBOTE  
Ing. Mg. Rafael M. Vasquez  
GERENTE DE DESARROLLO ECONOMICO Y TURISMO



## 2.2 Análisis de Riesgo de Desastres

### 2.2.1 Identificación de peligros del ámbito

Se han identificado, en base al registro de INDECI, los peligros ocurridos dentro del distrito de Nuevo Chimbote desde el año 2023 hasta el año 2026, los cuales son una amenaza latente, asociados tanto a un fenómeno físico de origen natural como provocado por el hombre, que pueden producir efectos adversos en las personas, bienes, servicios y el medio ambiente. El análisis de un peligro establece la probabilidad de ocurrencia y la severidad de un evento determinado por dicho fenómeno, en un tiempo específico y en un área determinada. Por lo tanto, evaluaremos la cronología de los principales desastres para determinar los peligros más recurrentes o de mayor impacto en el distrito de Nuevo Chimbote.

**Tabla 41. Registro de emergencias en el distrito de Nuevo Chimbote**

NÚMERO	FECHA	FENÓMENO	DISTRITO	DESCRIPCIÓN
1	27/2/2023	Incendios Urbanos	Nuevo Chimbote	4 damnificados y 3 afectados, 4 viviendas damnificadas y 3 afectadas
2	14/3/2023	Lluvias Intensas	Nuevo Chimbote	889 afectados y 4 damnificados, 766 vivienda afectadas y 1 damnificada
3	18/3/2023	Lluvias Intensas	Nuevo Chimbote	2762 afectados, 908 viviendas afectadas
4	22/3/2023	Lluvias Intensas	Nuevo Chimbote	
5	25/3/2023	Lluvias Intensas	Nuevo Chimbote	
6	26/3/2023	Incendios Urbanos	Nuevo Chimbote	11 damnificados y 20 afectados, 2 viviendas damnificadas y 4 afectadas
7	10/4/2023	Incendios Forestales	Nuevo Chimbote	
8	27/4/2023	Incendios Forestales	Nuevo Chimbote	
9	24/5/2023	Incendios Urbanos	Nuevo Chimbote	2 afectados, 1 vivienda afectada
10	22/6/2023	Incendios Urbanos	Nuevo Chimbote	4 afectados, 1 vivienda afectada
11	20/7/2023	Incendios Urbanos	Nuevo Chimbote	3 damnificados. 1 vivienda damnificada
12	8/8/2023	Incendios Urbanos	Nuevo Chimbote	
13	8/8/2023	Vientos Fuertes	Nuevo Chimbote	8 afectados, 3 vivienda afectadas
14	15/8/2023	Incendios Urbanos	Nuevo Chimbote	
15	7/9/2023	Incendios Urbanos	Nuevo Chimbote	3 afectados y 7 damnificados, 1 vivienda afectada y 2 damnificadas
16	8/9/2023	Incendios Forestales	Nuevo Chimbote	
17	12/9/2023	Incendios Urbanos	Nuevo Chimbote	2 damnificados y 11 afectados, 1 vivienda damnificada y 3 afectadas
18	26/9/2023	Incendios Urbanos	Nuevo Chimbote	
19	30/9/2023	Incendios Urbanos	Nuevo Chimbote	24 damnificados, 8 viviendas damnificadas
20	10/10/2023	Vientos Fuertes	Nuevo Chimbote	1 institución educativa afectada

MUNICIPALIDAD DISTRITAL DE NUEVO CHIMBOTE  
Lic. Italo Jimenez Parique  
GERENTE DE DESASTRES Y RIESGO

MUNICIPALIDAD DISTRITAL DE NUEVO CHIMBOTE  
Ing. Einar Bravilio Maza Angeles  
JEFE DE OFICINA GENERAL DE DESASTRES Y RIESGO

MUNICIPALIDAD DISTRITAL DE NUEVO CHIMBOTE  
Ing. Mg. Farabel M. Vasquez  
GERENTE DE DESARROLLO ECONOMICO Y TURISMO

MUNICIPALIDAD DISTRITAL DE NUEVO CHIMBOTE  
Arg. Edwin Olinera Castro  
GERENTE DE DESARROLLO URBANO

MUNICIPALIDAD DISTRITAL DE NUEVO CHIMBOTE  
Abog. Luis Eduardo Ventura Pasquel  
GERENTE DE GESTION DE RIESGO DE DESASTRES Y DEFENSA CIVIL

MUNICIPALIDAD DISTRITAL DE NUEVO CHIMBOTE  
Abog. Eber Wilfredo Calderón Reyes  
GERENTE MUNICIPAL

MUNICIPALIDAD DISTRITAL DE NUEVO CHIMBOTE  
Ing. Angel David Revelo Saucedo  
JEFE DE LA OFICINA GENERAL DE PLANEAMIENTO Y PRESUPUESTO

MUNICIPALIDAD DISTRITAL DE NUEVO CHIMBOTE  
Abog. Renzo E. Rodriguez Rivera  
JEFE DE LA OFICINA GENERAL DE SECRETARIA GENERAL

MUNICIPALIDAD DISTRITAL DE NUEVO CHIMBOTE  
Ing. Renzo Alejandro Sal y Rosas Cabanilla  
JEFE DE LA OFICINA GENERAL DE ADMINISTRACION

MUNICIPALIDAD DISTRITAL DE NUEVO CHIMBOTE  
Edwin R. Carranza Huaroto  
GERENTE DE PLANIFICACION Y GESTION DE DESASTRES

**“PLAN DE PREVENCIÓN Y REDUCCIÓN DEL RIESGO DE DESASTRES POR INUNDACIÓN PLUVIAL, SISMO Y TSUNAMI 2026-2030 DEL DISTRITO DE NUEVO CHIMBOTE, PROVINCIA DEL SANTA, DEPARTAMENTO DE ANCASH”**



NÚMERO	FECHA	FENÓMENO	DISTRITO	DESCRIPCIÓN
21	24/10/2023	Vientos Fuertes	Nuevo Chimbote	1 afectado, 1 vivienda afectada
22	30/10/2023	Incendios Urbanos	Nuevo Chimbote	
23	3/12/2023	Incendios Forestales	Nuevo Chimbote	
24	6/12/2023	Colapso por antigüedad	Nuevo Chimbote	1 institución educativa inhabilitada
25	20/02/2024	Epidemia Dengue	Nuevo Chimbote	224 afectados
26	21/02/2024	Incendios Urbanos	Nuevo Chimbote	2 damnificados, 8 viviendas damnificadas
27	28/02/2024	Incendios Urbanos	Nuevo Chimbote	4 afectado, 1 vivienda afectada
28	3/4/2024	Incendios Forestales	Nuevo Chimbote	
29	3/11/2024	Incendios Urbanos	Nuevo Chimbote	20 damnificados, 7 viviendas damnificadas
30	23/03/2024	Incendios Forestales	Nuevo Chimbote	
31	4/2/2024	Incendios Urbanos	Nuevo Chimbote	6 afectados, 1 vivienda afectada
32	4/9/2024	Incendios Forestales	Nuevo Chimbote	4 ha afectación
33	20/04/2024	Incendios Forestales	Nuevo Chimbote	1 ha afectación
34	27/04/2024	Incendios Urbanos	Nuevo Chimbote	3 afectados, 1 vivienda afectada
35	27/04/2024	Epidemia Dengue	Nuevo Chimbote	Población afectado por dengue
36	14/06/2024	Incendios Urbanos	Nuevo Chimbote	2 damnificados y 2 afectados, 1 vivienda damnificada y 1 afectada
37	18/06/2024	Incendios Urbanos	Nuevo Chimbote	
38	19/06/2024	Incendios Forestales	Nuevo Chimbote	Daños a la cobertura a los humedales P.J. Villa Maria
39	25/06/2024	Inundación Pluvial por Desborde de Canales	Nuevo Chimbote	Desborde del canal garatea
40	30/06/2024	Incendios Forestales	Nuevo Chimbote	Daños a la cobertura a los humedales P.J. Villa Maria
41	7/1/2024	Incendios Urbanos	Nuevo Chimbote	11 damnificados y 4 afectados, 2 viviendas damnificadas y 1 afectada
42	21/08/2024	Incendios Forestales	Nuevo Chimbote	3 ha afectación
43	23/08/2024	Incendios Forestales	Nuevo Chimbote	Daños de vegetación del Bosque San Antonio
44	27/08/2024	Inundación Pluvial por Desborde de Canales	Nuevo Chimbote	Canal Víctor Raúl inundo viviendas
45	22/09/2024	Incendios Forestales	Nuevo Chimbote	Daños a los humedales de Villa Maria
46	16/10/2024	Incendios Urbanos	Nuevo Chimbote	4 damnificados, 1 viviendas damnificadas
47	18/12/2024	Incendios Forestales	Nuevo Chimbote	Afectación en los humedales P.J. Villa Maria
48	03/01/2025	Lluvias Intensas	Nuevo Chimbote	24 afectados y 9 viviendas afectadas
49	11/01/2025	Incendios Urbanos	Nuevo Chimbote	12 damnificados y 3 viviendas damnificadas
50	12/01/2025	Incendios Forestales	Nuevo Chimbote	Daños de vegetación del bosque San Antonio

MUNICIPALIDAD DISTRITAL DE NUEVO CHIMBOTE  
 Lic. Italo Jimenez Parique  
 GERENTE DE OFICINA GENERAL DE SECRETARÍA GENERAL

MUNICIPALIDAD DISTRITAL DE NUEVO CHIMBOTE  
 Lic. Einar Bravilio Maza Angeles  
 JEFE DE OFICINA GENERAL DE SECRETARÍA GENERAL

MUNICIPALIDAD DISTRITAL DE NUEVO CHIMBOTE  
 Ing. Mg. Farabi M. Vargas  
 JEFE DE OFICINA GENERAL DE SECRETARÍA GENERAL

MUNICIPALIDAD DISTRITAL DE NUEVO CHIMBOTE  
 Abg. Edwin Olinera Castro  
 JEFE DE OFICINA GENERAL DE SECRETARÍA GENERAL

MUNICIPALIDAD DISTRITAL DE NUEVO CHIMBOTE  
 Abg. Luis Giansabio Ventura Rosquez  
 JEFE DE OFICINA GENERAL DE SECRETARÍA GENERAL

MUNICIPALIDAD DISTRITAL DE NUEVO CHIMBOTE  
 Abog. Eber Wilfredo Calderón Reyes  
 GERENTE MUNICIPAL

MUNICIPALIDAD DISTRITAL DE NUEVO CHIMBOTE  
 Lic. Angel David Revelo Saucedo  
 JEFE DE LA OFICINA GENERAL DE PLANEAMIENTO Y PRESUPUESTO

MUNICIPALIDAD DISTRITAL DE NUEVO CHIMBOTE  
 Abog. Renzo E/ Rodriguez Rivera  
 JEFE DE LA OFICINA GENERAL DE SECRETARÍA GENERAL

MUNICIPALIDAD DISTRITAL DE NUEVO CHIMBOTE  
 Ing. Renzo Alejandro Sal y Rosas Cabanilla  
 JEFE DE LA OFICINA GENERAL DE ADMINISTRACIÓN

MUNICIPALIDAD DISTRITAL DE NUEVO CHIMBOTE  
 Edwin R. Carranza Huaroto  
 JEFE DE LA OFICINA GENERAL DE SECRETARÍA GENERAL



NÚMERO	FECHA	FENÓMENO	DISTRITO	DESCRIPCIÓN
51	20/01/2025	Incendios Forestales	Nuevo Chimbote	Daño de 200 m <sup>2</sup> en los totorales y cobertura natural en los humedales del P.J Tres de Octubre
52	02/07/2025	Inundación Pluvial por Desborde de Canales	Nuevo Chimbote	Canal Garatea afectando 200MI de asfalto y 70 MI de zona urbana
53	22/12/2025	Incendios Urbanos	Nuevo Chimbote	Vivienda deshabitada, no afecto a los vecinos
54	27/12/2025	Sismo	Nuevo Chimbote	Daño a 9 instituciones educativas ,4 viviendas
55	12/01/2026	Incendios Urbanos	Nuevo Chimbote	3 damnificados y 7 afectados, 2 viviendas damnificadas y 1 afectadas
56	15/01/2026	Lluvias Intensas	Nuevo Chimbote	485 afectados y 329 viviendas afectadas
57	19/01/2026	Incendios Forestales	Nuevo Chimbote	Daño a los totorales, cobertura natural en los pantanos de Villa Maria
58	23/01/2026	Incendios Forestales	Nuevo Chimbote	Afecto 50 ML de vegetación natural del cerco perimétrico de una parcela del lugar
59	01/02/2026	Incendios Urbanos	Nuevo Chimbote	Los daños no son de consideración grave, la vivienda no fue afectada
60	13/02/2026	Incendios Urbanos	Nuevo Chimbote	Daño a comedor y 2 personas afectadas
61	14/02/2026	Lluvias Intensas	Nuevo Chimbote	43 personas afectadas y 17 viviendas afectadas
62	07/03/2026	Incendios Urbanos	Nuevo Chimbote	3 personas afectadas,2 damnificadas y 2 viviendas afectadas
63	27/03/2026	Incendios Urbanos	Nuevo Chimbote	6 personas damnificadas y 2 viviendas damnificadas
64	27/03/2026	Incendios Forestales	Nuevo Chimbote	Daños a 2 hectáreas de cobertura natural, daño a totorales en los humedales del P.J Villa Maria

Fuente: Elaborado por el ET-PPRRD, MDNC

Los **incendios urbanos** no se consideran para el presente Plan de Prevención y Reducción del Riesgo de Desastres del distrito de Nuevo Chimbote, porque son peligros de origen antrópico, que son causados y asociadas principalmente por imprudencias y negligencias propias de las personas así como por fallas en las instalaciones eléctricas, fugas de gas, manejo inadecuado de materiales inflamables, velas encendidas, mantenimiento deficiente de tanques contenedores de gas, instalaciones clandestinas, entre otros y el grado de afectación directa en las viviendas y personas es menor en relación a los ocasionados por el peligro de Inundación Pluvial, de sismos u otro evento natural.

**Tabla 42. Registros de incidencias históricas de mayor afectación por Inundación Pluvial, Sismo y Tsunami en el Distrito de Nuevo Chimbote**

PELIGRO	Nº	FECHA	FENÓMENO	LOCALIZACIÓN	DESCRIPCIÓN
INUNDACIÓN PLUVIAL	1	14/03/2017	Precipitaciones - lluvia	Nuevo Chimbote	1440 afectados, 288 viviendas afectadas
	2	14/03/2017	Precipitaciones - lluvia	Nuevo Chimbote	1520 afectados, 380 viviendas afectadas
	3	14/03/2017	Precipitaciones - lluvia	Nuevo Chimbote	560 afectados, 140 viviendas afectadas
	4	14/03/2017	Precipitaciones - lluvia	Nuevo Chimbote	1375 afectados, 275 viviendas afectadas
	5	15/02/2010	Precipitaciones - lluvia	Nuevo Chimbote	750 afectados, 150 viviendas afectadas
	6	17/11/2019	Lluvias intensas	Nuevo Chimbote	2 personas afectadas
	7	17/03/2017	Precipitaciones - lluvia	Nuevo Chimbote	700 afectados, 175 viviendas afectadas
	8	14/03/2017	Precipitaciones - lluvia	Nuevo Chimbote	6400 afectados, 1600 viviendas afectadas
	9	25/05/2004	Inundación Pluvial	Nuevo Chimbote	180 afectados

MUNICIPALIDAD DISTRITAL DE NUEVO CHIMBOTE  
 Lic. Italo...  
 GERENTE DE DESARROLLO SOCIAL

MUNICIPALIDAD DISTRITAL DE NUEVO CHIMBOTE  
 Ing. Mg. Farabi...  
 GERENTE DE DESARROLLO ECONÓMICO

MUNICIPALIDAD DISTRITAL DE NUEVO CHIMBOTE  
 Arg. Edwin Olinera Castro  
 GERENTE DE DESARROLLO URBANO

MUNICIPALIDAD DISTRITAL DE NUEVO CHIMBOTE  
 Abog. Luis...  
 GERENTE DE GESTIÓN DEL RIESGO DE DESASTRES Y DEFENSA CIVIL

MUNICIPALIDAD DISTRITAL DE NUEVO CHIMBOTE  
 Abog. Eber Wilfredo Calderón Reyes  
 GERENTE MUNICIPAL

MUNICIPALIDAD DISTRITAL DE NUEVO CHIMBOTE  
 Abog. David Revelo Saucedo  
 JEFE DE LA OFICINA GENERAL DE PLANEAMIENTO Y PRESUPUESTO

MUNICIPALIDAD DISTRITAL DE NUEVO CHIMBOTE  
 Abog. Renzo E/ Rodríguez Rivera  
 JEFE DE LA OFICINA GENERAL DE SECRETARÍA GENERAL

MUNICIPALIDAD DISTRITAL DE NUEVO CHIMBOTE  
 Ing. Renzo Alejandro Sal y Rosas Cabanilla  
 JEFE DE LA OFICINA GENERAL DE ADMINISTRACIÓN

MUNICIPALIDAD DISTRITAL DE NUEVO CHIMBOTE  
 Edwin R. Carranza Huaroto  
 GERENTE DE PLANIFICACIÓN Y SISTEMAS DE RIESGO DE DESASTRES



	10	20/08/2015	Inundación Pluvial	Nuevo Chimbote	El incremento del caudal del río Lacramarca provocaría el colapso de los canales Los Álamos e Irchim, lo cual perjudicaría a las familias de los sectores de Villamaría, Primero de Mayo, Los Cipreses, Santa Rosa, Las Flores, Bellamar, Garatea, entre otros.
	11	13/08/2019	Inundación Pluvial	Nuevo Chimbote	4 casas inundadas por desborde en los humedales de Villa María
<b>SISMOS</b>	12	10/11/1946	Sismo	Departamento de Áncash	1396 muertos
	13	17/02/1956	Sismo	Departamento de Áncash y La Libertad	Intensidad Grado V MM en el puerto de Chimbote
	14	29/10/1956	Sismo	Departamento de Áncash	Intensidad de grado V-VII MM
	15	24/09/1963	Sismo	Departamento de Áncash	Ocasiónó daños en las construcciones rurales de adobe y causó averías en los canales de irrigación y caminos
	16	31/05/1970	Sismo	Departamento de Áncash	Murieron ese día 50,000 personas, desaparecieron 20,000 y quedaron heridos 150,000, según el informe de la Comisión de Reconstrucción y Rehabilitación de la Zona Afectada (CRYRZA). La mayor mortalidad se debió a la gran avalancha que siguió al terremoto y que sepultó al pueblo de Yungay.
	17	10/06/1971	Sismo	Parte central del País	intenso movimiento sacudió la parte central del país, en Lima se estimó una intensidad III-IV MM. Sentido en los Departamentos de Ancash, La Libertad
	18	15/08/2007	Sismo	Pisco	Magnitud de VIII MM. Dejó 595 muertos, 2291 heridos, 76 000 viviendas totalmente destruidas e inhabitables y 450,000 personas resultaron damnificadas.
<b>TSUNAMI</b>	20	21/02/1996	Tsunami	Chimbote	Intensidad máxima de V Mercalli. Originó olas de 6 m de altura y ocasionó destrozos en unos 150m de la orilla del mar.

Fuente: Elaborado por el ET-PPRRD, MDNC

El Tsunami que se indica en la **tabla 42**. ocurrió frente a las costas del distrito de Chimbote, pero debido a la situación geográfica y cercanía al área de estudio se tomó en consideración. Como es la cercanía del P.J. Villa María; a la fecha debido al crecimiento acelerado y desordenado, la población se ha asentado sobre terrenos agrícolas y las zonas de playa, por lo cual la vulnerabilidad se incrementó por exposición de la ciudad ante la posible recurrencia de sismos y tsunamis.

MUNICIPALIDAD DISTRITAL DE NUEVO CHIMBOTE  
Lic. Italo...  
GERENTE DE DESARROLLO SOCIAL

MUNICIPALIDAD DISTRITAL DE NUEVO CHIMBOTE  
Ing. Einar Bravio Maza Angeles  
JEFE DE OFICINA GENERAL DE DESARROLLO SOCIAL

MUNICIPALIDAD DISTRITAL DE NUEVO CHIMBOTE  
Ing. Mg. Farabi...  
GERENTE DE DESARROLLO ECONOMICO Y TURISMO

MUNICIPALIDAD DISTRITAL DE NUEVO CHIMBOTE  
Arg. Edwin Olimera Castro  
GERENTE DE DESARROLLO URBANO

MUNICIPALIDAD DISTRITAL DE NUEVO CHIMBOTE  
Abog. Luis...  
GERENTE DE OFICINA GENERAL DE DESASTRES Y DEFENSA CIVIL

MUNICIPALIDAD DISTRITAL DE NUEVO CHIMBOTE  
Abog. Eber Wilfredo Calderón Reyes  
GERENTE MUNICIPAL

MUNICIPALIDAD DISTRITAL DE NUEVO CHIMBOTE  
Ing. Angel David Revelo Saucedo  
JEFE DE LA OFICINA GENERAL DE PLANEAMIENTO Y PRESUPUESTO

MUNICIPALIDAD DISTRITAL DE NUEVO CHIMBOTE  
Abog. Renzo E/ Rodriguez Rivera  
JEFE DE LA OFICINA GENERAL DE SECRETARIA GENERAL

MUNICIPALIDAD DISTRITAL DE NUEVO CHIMBOTE  
Ing. Renzo Alejandro Sal y Rosas Cabanilla  
JEFE DE LA OFICINA GENERAL DE ADMINISTRACION

MUNICIPALIDAD DISTRITAL DE NUEVO CHIMBOTE  
Edwin R. Carranza Huaroto  
LIC. ADM. SERV. PUBL. (M) GERENTE DE OFICINA GENERAL DE DESASTRES Y DEFENSA CIVIL



## 2.2.2 Zonas críticas por Inundación Pluvial, sismo y tsunami

Para la identificación de los puntos críticos del distrito de Nuevo Chimbote, se contó con el apoyo del área de Gestión de Riesgos y Defensa Civil, ya In Situ se verificó las limitadas políticas sectoriales de mantenimiento correctivo de las principales vías de comunicación, mantenimiento de los canales de regadío, mejoramiento de viviendas, la protección de muros de contención en el río Lacramarca, etc.; esto conlleva a un retraso en las actividades económicas en el distrito. a continuación, se presentan las zonas críticas identificadas para los 3 peligros:

**Tabla 43. Sectores críticos identificados en el distrito de Nuevo Chimbote**

Centro poblado	Código	Coordenadas UTM		Puntos Críticos		
		Este (m.)	Norte (m.)	Inundación Pluvial	Sismo	Tsunami
AAHH Roca Fuerte	MDNC-01	771177	8992724	X		
AAHH Jessenia Dávila Barrón	MDNC-02	771183	8992832	X		
AAHH Pueblo Unido y Pueblos Unidos	MDNC-03	774926	8991707	X		
Quebrada San Antonio	MDNC-04	780289	8997266	X		
Urb. Carlos García Ronceros, Urb. Los Olivos Urb. Bruces, Urb. San Luis	MDNC-05	773663	8990234	X		
Urb. Primero de Agosto	MDNC-06	773446	8989745	X		
Río Lacramarca	MDNC-07	770428	8992522	X		
01 de mayo	MDNC-08	770022	8991381	X		
Villa María	MDNC-09	769661	8991509	X		
AAHH Golfo Pérsico	MDNC-10	770267	8991909	X		
El Platanal	MDNC-11	773690	8992446	X		
AAHH Villa Sol	MDNC-12	770668	8992649	X		
Av. Industrial y desborde de las 03 lagunas de presedimentación	MDNC-13	773721	8992652	X		
Valle La Carbonera	MDNC-14	783661	8992112	X		
AAHH Golfo Pérsico	MDNCS- 01	770216	8991772		X	
01 de octubre	MDNCS- 02	769839	8991610		X	
Asociación de Viviendas 23 de Julio – PPAO – Mza P, P' y Alrededores	MDNCS-03	770888	8991675		X	
Villa María	MDNCS- 01	769332	8991289		X	X

Fuente: Elaborado por el ET-PPRRD, MDNCH.

MUNICIPALIDAD DISTRITAL DE NUEVO CHIMBOTE  
Lic. Italo Jimenez Parique  
GERENTE DE DEFENSA CIVIL Y RIESGO SOCIAL

MUNICIPALIDAD DISTRITAL DE NUEVO CHIMBOTE  
Ing. Einar Bravio Maza Angeles  
JEFE DE OFICINA GENERAL DE RIESGOS SOCIALES

MUNICIPALIDAD DISTRITAL DE NUEVO CHIMBOTE  
Ing. Mg. Farabi M. Vasquez  
GERENTE DE DESARROLLO ECONOMICO Y TURISMO

MUNICIPALIDAD DISTRITAL DE NUEVO CHIMBOTE  
Arg. Edwin Olimera Castro  
GERENTE DE DESARROLLO URBANO

MUNICIPALIDAD DISTRITAL DE NUEVO CHIMBOTE  
Abog. Luis Giansarib Ventura Pasquet  
GERENTE DE DESASTRES Y DEFENSA CIVIL

MUNICIPALIDAD DISTRITAL DE NUEVO CHIMBOTE  
Abog. Eber Wilfredo Calderón Reyes  
GERENTE MUNICIPAL

MUNICIPALIDAD DISTRITAL DE NUEVO CHIMBOTE  
Ing. Angel David Revelo Saucedo  
JEFE DE LA OFICINA GENERAL DE PLANEAMIENTO Y PRESUPUESTO

MUNICIPALIDAD DISTRITAL DE NUEVO CHIMBOTE  
Abog. Renzo E/ Rodriguez Rivera  
JEFE DE LA OFICINA GENERAL DE SECRETARIA GENERAL

MUNICIPALIDAD DISTRITAL DE NUEVO CHIMBOTE  
Ing. Renzo Alejandro Sal y Rosas Cabanilla  
JEFE DE LA OFICINA GENERAL DE ADMINISTRACION

MUNICIPALIDAD DISTRITAL DE NUEVO CHIMBOTE  
Edwin R. Carranza Huaroto  
LIC. ADRIAN SANCHEZ  
GERENTE DE PLANIFICACION Y GESTION DE RIESGOS SOCIALES



**Tabla 44. Sectores críticos por Inundación Pluvial**

Código	Sector	Tipo de peligro	Coordenadas		Descripción	PANEL FOTOGRÁFICO
			Este	Norte		
MDNC-01	AAHH Roca Fuerte	Inundación Pluvial	771177	8992724	Inundación Pluvial de las casas colindantes al cerro adjunto al AAHH y por tanto las calles aledañas al mismo, debido a la presencia de lluvias intensas cuando estos eventos se presenten, fecha de afectación 14/03/23.	
MDNC-02	AAHH Jessenia Dávila Barrón	Inundación Pluvial	771183	8992832	Inundación Pluvial de las principales calles y las casas por material liviano en su construcción y el tipo de suelo donde están asentadas las viviendas del AA. HH. Jessenia Dávila Barrón en épocas de lluvias intensas, sea por algún evento natural que se presente, fecha de afectación 14/03/23.	
MDNC-03	AAHH Pueblo Unido y Pueblos Unidos	Inundación Pluvial	774926	8991707	La Inundación Pluvial se produce por la activación de la quebrada San Antonio que afectará a los 02 AAHH, debido a que estas se ubicaron dentro del cauce natural por donde discurrió el huayco por FEN 2017 y cuando se produjo el Ciclón Yaku	
MDNC-04	Quebrada San Antonio	Inundación Pluvial	780289	8997266	La Inundación Pluvial se produce por la activación de la quebrada San Antonio que afecta a todas las urbanizaciones cercanas a la vía Central por donde sigue su ruta hasta el litoral, el huayco por FEN 2017 y cuando se produjo el Ciclón Yaku.	
MDNC-05	Urb. Carlos García Ronceros, Urb. Los Olivos Urb. Bruces, Urb. San Luis	Inundación Pluvial	773663	8990234	Cuando se activa la quebrada San Antonio por lluvias intensas u otro evento natural, afecta a todas las urbanizaciones adjuntos por donde discurre el cuerpo de agua de las inundaciones el cual sigue su ruta por la Av. Central hasta el final cercana a la Panamericana Norte y el litoral.	
MDNC-06	Urb. Primero de Agosto	Inundación Pluvial	773446	8989745	La activación de la quebrada sigue su cauce dejando inundado al AAHH Los Geranios, AAHH. Belén, UPIS Belén, Las Poncianas y Primero de Agosto, la mayor Inundación Pluvial se encuentra cerca al complejo deportivo Bruces, donde el agua llega a 1.00 metro, sucedió con el FEN 2017 y cuando se produjo el Ciclón Yaku.	

MUNICIPALIDAD DISTRITAL DE NUEVO CHIMBOTE  
 Lic. Italo...  
 GERENTE DE DESASTRES Y RIESGO SOCIAL

MUNICIPALIDAD DISTRITAL DE NUEVO CHIMBOTE  
 Lic. Einar Bravio Maza Angeles  
 JEFE DE OFICINA GENERAL DE DESASTRES Y RIESGO SOCIAL

MUNICIPALIDAD DISTRITAL DE NUEVO CHIMBOTE  
 Lic. Edwin Ollivera Castro  
 GERENTE DE DESASTRES Y RIESGO SOCIAL

MUNICIPALIDAD DISTRITAL DE NUEVO CHIMBOTE  
 Lic. Luis Carlos...  
 GERENTE DE DESASTRES Y RIESGO SOCIAL

**“PLAN DE PREVENCIÓN Y REDUCCIÓN DEL RIESGO DE DESASTRES POR INUNDACIÓN PLUVIAL, SISMO Y TSUNAMI 2026-2030 DEL DISTRITO DE NUEVO CHIMBOTE, PROVINCIA DEL SANTA, DEPARTAMENTO DE ANCASH”**



Código	Sector	Tipo de peligro	Coordenadas		Descripción	PANEL FOTOGRÁFICO
			Este	Norte		
MDNC-07	Río Lacramarca	Inundación Pluvial	770428	8992522	El río Lacramarca la parte que delimita con el distrito de Nuevo Chimbote, el ANIN ha ejecutado trabajos de defensa ribereñas pero algunas partes presentan un trabajo no adecuado lo cual se debe hacer un seguimiento y monitoreo constante del mismo para evitar situaciones no controladas que terminen inundando la zona urbana y desbordando los canales que atraviesan por las vías principales; esto en épocas de lluvia intensas.	
MDNC-08	01 de mayo	Inundación Pluvial	770022	8991381	Desborde de canales y el río Lacramarca a causa de las lluvias intensas afectan vías y viviendas colindantes al río, con trabajo de defensa ribereña realizadas por el ANIN, se debe hacer seguimiento y monitoreo constantes a los trabajos ejecutados.	
MDNC-09	Villa Maria	Inundación Pluvial	769661	8991509	Desborde de canales y el río Lacramarca a causa de las lluvias intensas afectan vías y viviendas colindantes al río, con trabajo de defensa ribereña realizadas por el ANIN, se debe hacer seguimiento y monitoreo constantes a los trabajos ejecutados, aparte del FEN 2017 y Ciclón Yaku, también se presentó el 18/03/23.	
MDNC-10	AAHH Golfo Pérsico	Inundación Pluvial	770267	8991909	Inundación Pluvial de las principales avenidas y calles en el AAHH Golfo Pérsico debido al desborde de los canales de irrigación por falta de mantenimiento, limpieza o por abrir las compuertas sin un control, estas aguas vienen de la zona alta de Tangay	
MDNC-11	El Platanal	Inundación Pluvial	773690	8992446	Los canales por estar colmatadas y falta de limpieza y mantenimiento en la zona del platanal van a desbordarse a causas de lluvias intensas, aparte del FEN 2017 y ciclón Yaku, también se dio el 18/03/23.	

MUNICIPALIDAD DISTRITAL DE NUEVO CHIMBOTE  
 Lic. Italo...  
 GERENTE DE DESARROLLO SOCIAL

MUNICIPALIDAD DISTRITAL DE NUEVO CHIMBOTE  
 Lic. Einar Bravio Maza Angeles  
 JEFE DE OFICINA GENERAL DE SECRETARIA GENERAL

MUNICIPALIDAD DISTRITAL DE NUEVO CHIMBOTE  
 Lic. Eber Wilfredo Calderón Reyes  
 GERENTE MUNICIPAL

MUNICIPALIDAD DISTRITAL DE NUEVO CHIMBOTE  
 Lic. Ángel David Revelo Saucedo  
 JEFE DE LA OFICINA GENERAL DE PLANEAMIENTO Y PRESUPUESTO

MUNICIPALIDAD DISTRITAL DE NUEVO CHIMBOTE  
 Lic. Renzo E. Rodríguez Rivera  
 JEFE DE LA OFICINA GENERAL DE SECRETARIA GENERAL

MUNICIPALIDAD DISTRITAL DE NUEVO CHIMBOTE  
 Lic. Renzo Alejandro Sal y Rosas Cabanilla  
 JEFE DE LA OFICINA GENERAL DE ADMINISTRACION

MUNICIPALIDAD DISTRITAL DE NUEVO CHIMBOTE  
 Lic. Edwin R. Carranza Huaroto  
 GERENTE DE LA OFICINA GENERAL DE SISTEMAS DE INFORMACION

**“PLAN DE PREVENCIÓN Y REDUCCIÓN DEL RIESGO DE DESASTRES POR INUNDACIÓN PLUVIAL, SISMO Y TSUNAMI 2026-2030 DEL DISTRITO DE NUEVO CHIMBOTE, PROVINCIA DEL SANTA, DEPARTAMENTO DE ANCASH”**



Código	Sector	Tipo de peligro	Coordenadas		Descripción	PANEL FOTOGRÁFICO
			Este	Norte		
MDNC-12	AAHH Villa Sol	Inundación Pluvial	770668	8992649	En épocas de lluvias intensas en el AA.HH., se produce Inundación Pluvial de sus principales zonas, sobretudo en la parte baja que no cuenta con muros de protección y las viviendas están expuestas, esto es más propicio en el FEN el cual afecta directamente a las viviendas y población.	
MDNC-13	Av. Industrial y desborde de las 03 lagunas de presedimentación	Inundación Pluvial	773721	8992652	En época FEN o evento natural producen las sobrecargas en las 03 Lagunas de presedimentación que alimenta a la planta de tratamiento de Agua Potable, como consecuencia de esto se produce el desborde que inunda la Av. Anchoveta y Brasil.	
MDNC-14	Valle La Carbonera	Inundación Pluvial	783661	8992112	En época del Fenómeno de El Niño 2017 y ciclón Yaku, estos eventos naturales afectaron el valle de La Carbonera, con desborde del canal inundando terrenos agrícolas, vías como la panamericana, viviendas aledañas.	

Fuente: Elaborado por el ET-PPRRD, MDNCH

MUNICIPALIDAD DISTRITAL DE NUEVO CHIMBOTE  
 Lic. Italo Jimenez Parique  
 GERENTE DE DESARROLLO SOCIAL

MUNICIPALIDAD DISTRITAL DE NUEVO CHIMBOTE  
 Lic. Einar Bravio Maza Angeles  
 JEFE DE OFICINA GENERAL DE ADMINISTRACION - RESOLUCION 300-0005

MUNICIPALIDAD DISTRITAL DE NUEVO CHIMBOTE  
 Ing. Mg. Yanis M. Vasquez  
 GERENTE DE DESARROLLO ECONOMICO Y TURISMO

MUNICIPALIDAD DISTRITAL DE NUEVO CHIMBOTE  
 Abg. Edwin Olimera Castro  
 GERENTE DE DESARROLLO URBANO

MUNICIPALIDAD DISTRITAL DE NUEVO CHIMBOTE  
 Abg. Luis Giansardo Ventura Pasquel  
 GERENTE DE GESTION DEL RIESGO DE DESASTRES Y DEFENSA CIVIL

MUNICIPALIDAD DISTRITAL DE NUEVO CHIMBOTE  
 Abog. Eber Wilfredo Calderón Reyes  
 GERENTE MUNICIPAL

MUNICIPALIDAD DISTRITAL DE NUEVO CHIMBOTE  
 Lic. Angel David Revelo Saucedo  
 JEFE DE LA OFICINA GENERAL DE PLANEAMIENTO Y PRESUPUESTO

MUNICIPALIDAD DISTRITAL DE NUEVO CHIMBOTE  
 Abog. Renzo E/ Rodriguez Rivera  
 JEFE DE LA OFICINA GENERAL DE SECRETARIA GENERAL

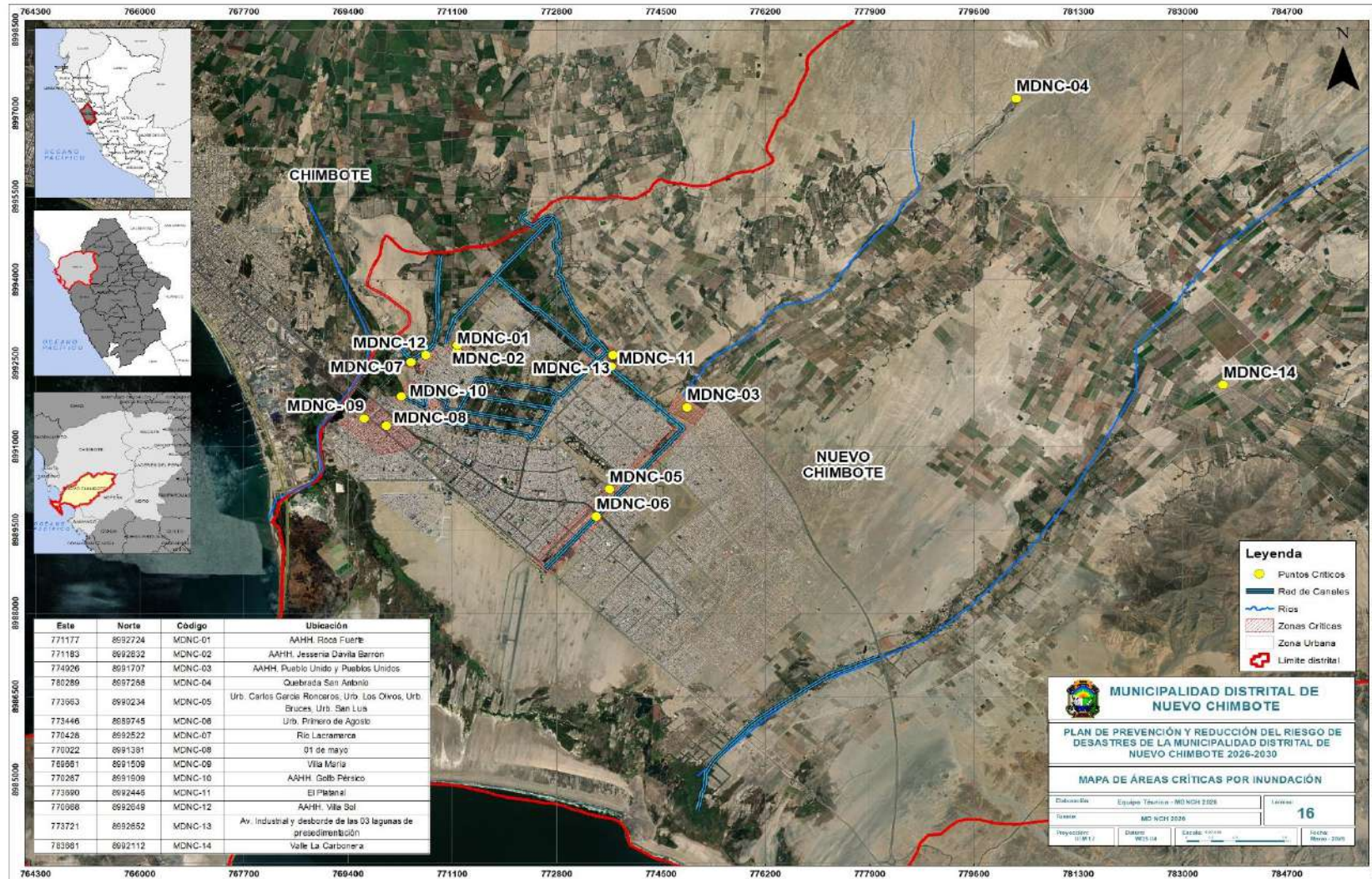
MUNICIPALIDAD DISTRITAL DE NUEVO CHIMBOTE  
 Ing. Renzo Alejandro Sal y Rosas Cabanilla  
 JEFE DE LA OFICINA GENERAL DE ADMINISTRACION

MUNICIPALIDAD DISTRITAL DE NUEVO CHIMBOTE  
 Edwin R. Carranza Huaroto  
 LIC. ADRIAN SANCHEZ  
 GERENTE DE OFICINA GENERAL DE ATENCION AL CIUDADANO Y SISTEMA DE RESPUESTA EN DESASTRES





Mapa 16. Áreas críticas por Inundación Pluvial



Fuente: ET-PPRRD / MDNCH

MUNICIPALIDAD DISTRITAL DE NUEVO CHIMBOTE  
Lic. Italo J. M. Parique  
GERENTE DE DESARROLLO SOCIAL

MUNICIPALIDAD DISTRITAL DE NUEVO CHIMBOTE  
Ing. Einar Bravilio Maza Angeles  
SERIE DE GESTIÓN AMBIENTAL - RES. 0005 50-005

MUNICIPALIDAD DISTRITAL DE NUEVO CHIMBOTE  
ING. MO. RAFAEL M. VÁSQUEZ  
GERENTE DE DESARROLLO ECONÓMICO Y TURISMO

MUNICIPALIDAD DISTRITAL DE NUEVO CHIMBOTE  
Abog. Eber Wilfredo Calderón Reyes  
GERENTE MUNICIPAL

MUNICIPALIDAD DISTRITAL DE NUEVO CHIMBOTE  
Abog. David Rejedo Saucedo  
SERIE DE GESTIÓN AMBIENTAL - RES. 0005 50-005

MUNICIPALIDAD DISTRITAL DE NUEVO CHIMBOTE  
Edwin R. Carranza Huaroto  
SERIE DE GESTIÓN AMBIENTAL - RES. 0005 50-005

MUNICIPALIDAD DISTRITAL DE NUEVO CHIMBOTE  
Abog. Eber Wilfredo Calderón Reyes  
GERENTE MUNICIPAL

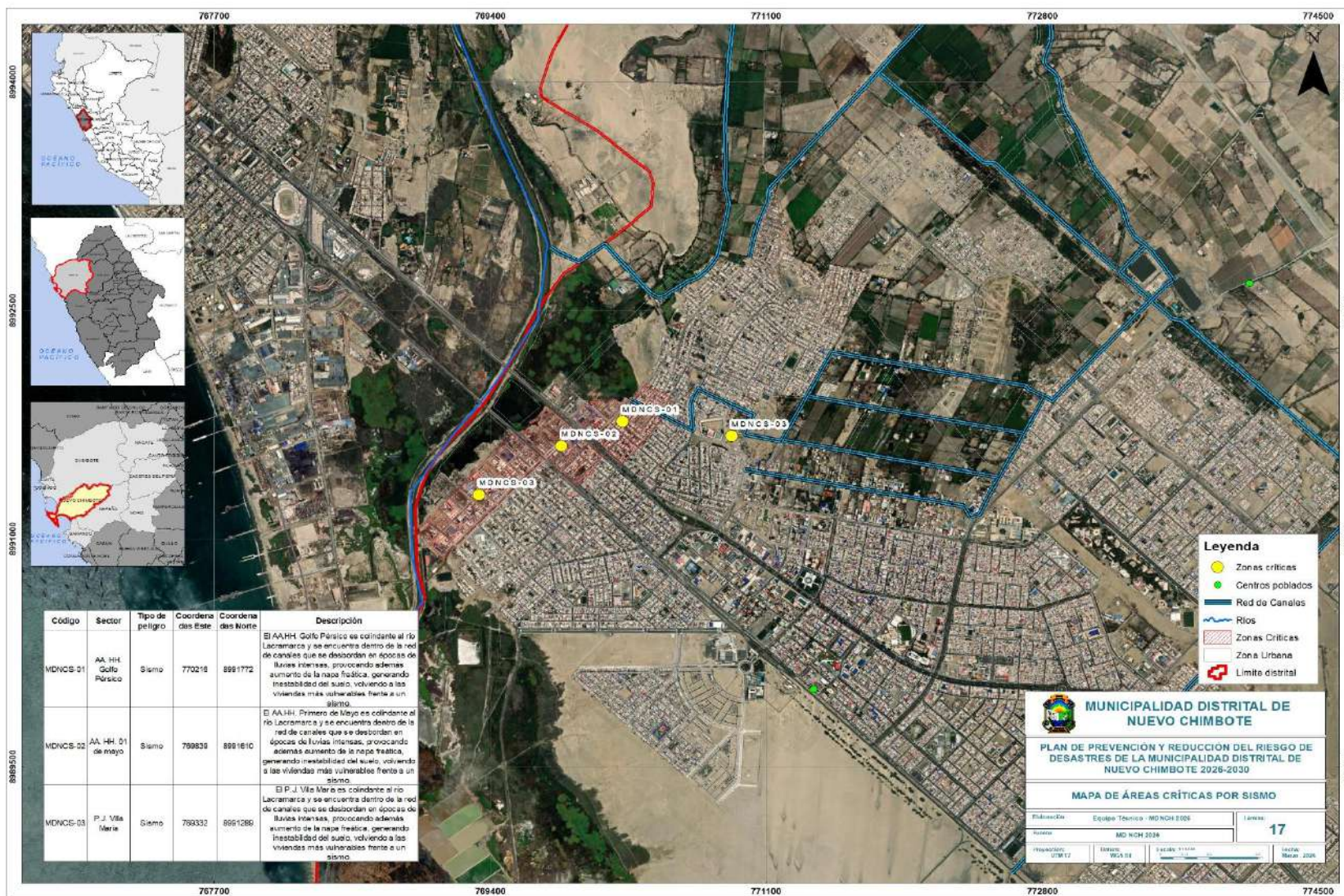
MUNICIPALIDAD DISTRITAL DE NUEVO CHIMBOTE  
Abog. Luis Carlos Vitorino Vasquez  
SUB GERENTE DE GESTIÓN DEL RIESGO DE DESASTRES Y DEFENSA CIVIL

MUNICIPALIDAD DISTRITAL DE NUEVO CHIMBOTE  
Ing. Joel Jhovany Lino Méndez  
GERENTE DE INFRAESTRUCTURA

**“PLAN DE PREVENCIÓN Y REDUCCIÓN DEL RIESGO DE DESASTRES POR INUNDACIÓN PLUVIAL, SISMO Y TSUNAMI 2026-2030 DEL DISTRITO DE NUEVO CHIMBOTE, PROVINCIA DEL SANTA, DEPARTAMENTO DE ANCASH”**



**Mapa 17. Áreas críticas por sismo**



Fuente: ET-PPRRD / MDNCH

MUNICIPALIDAD DISTRITAL DE  
NUEVO CHIMBOTE  
Abog. Eber Wilfredo Calderón Reyes  
GERENTE MUNICIPAL

MUNICIPALIDAD DISTRITAL DE  
NUEVO CHIMBOTE  
Abog. Eber Wilfredo Calderón Reyes  
GERENTE MUNICIPAL

MUNICIPALIDAD DISTRITAL DE  
NUEVO CHIMBOTE  
Edwin R. Carranza Huaroto  
GERENTE MUNICIPAL

MUNICIPALIDAD DISTRITAL DE  
NUEVO CHIMBOTE  
Abog. Eber Wilfredo Calderón Reyes  
GERENTE MUNICIPAL

MUNICIPALIDAD DISTRITAL DE  
NUEVO CHIMBOTE  
Lic. Irato Inimari Pariente  
GERENTE MUNICIPAL

MUNICIPALIDAD DISTRITAL DE  
NUEVO CHIMBOTE  
Ing. Einar Brantón Nazar Angeles  
GERENTE MUNICIPAL

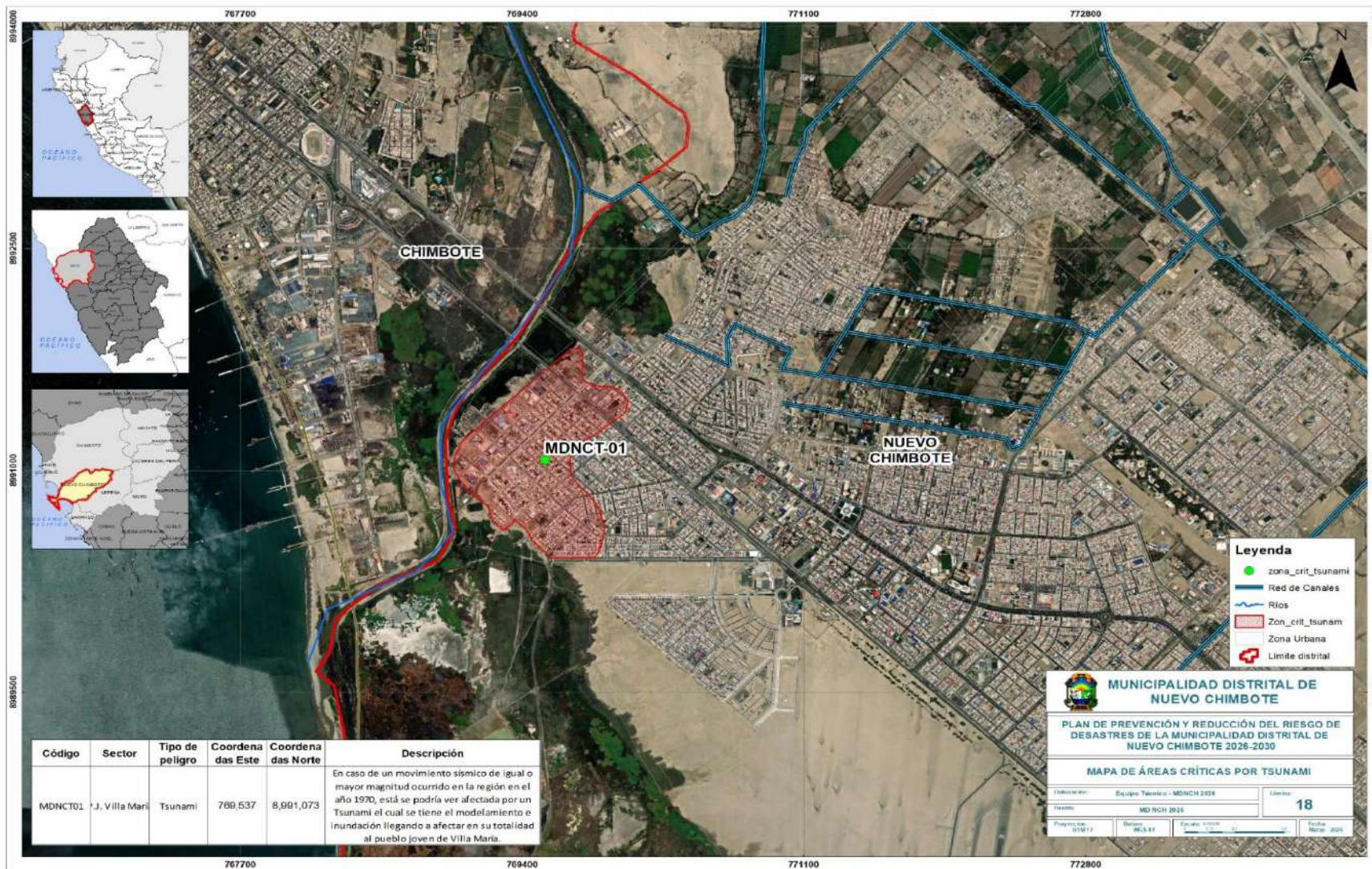
MUNICIPALIDAD DISTRITAL DE  
NUEVO CHIMBOTE  
Ing. Mg. Esteban V. B. ...  
GERENTE MUNICIPAL

MUNICIPALIDAD DISTRITAL DE  
NUEVO CHIMBOTE  
Abog. Luis Guillermo Ventura Asquez  
SUB GERENTE DE GESTIÓN DEL RIESGO  
DE DESASTRES Y DEFENSA CIVIL

MUNICIPALIDAD DISTRITAL DE  
NUEVO CHIMBOTE  
Ing. Joel Jhovany Lino Méndez  
GERENTE DE INFRAESTRUCTURA



Mapa 18. Áreas críticas por Tsunami



Fuente: ET-PPRRD / MDNCH

MUNICIPALIDAD DISTRITAL DE NUEVO CHIMBOTE  
Lic. Irato Irujo  
GERENTE DE DESARROLLO SOCIAL

MUNICIPALIDAD DISTRITAL DE NUEVO CHIMBOTE  
Lic. Einar Braniel Nazh Angeles  
GERENTE DE GESTIÓN DE SERVICIOS PÚBLICOS

MUNICIPALIDAD DISTRITAL DE NUEVO CHIMBOTE  
Ing. Mg. Tatiana VBS  
GERENTE DE DESARROLLO ECONÓMICO Y TURISMO

MUNICIPALIDAD DISTRITAL DE NUEVO CHIMBOTE  
Abog. Eber Wilfredo Calderón Reyes  
GERENTE MUNICIPAL

MUNICIPALIDAD DISTRITAL DE NUEVO CHIMBOTE  
Lic. Eber Wilfredo Calderón Reyes  
GERENTE MUNICIPAL

MUNICIPALIDAD DISTRITAL DE NUEVO CHIMBOTE  
Edwin Carranza Huatoc  
GERENTE MUNICIPAL

MUNICIPALIDAD DISTRITAL DE NUEVO CHIMBOTE  
Abog. Eber Wilfredo Calderón Reyes  
GERENTE MUNICIPAL

MUNICIPALIDAD DISTRITAL DE NUEVO CHIMBOTE  
Abog. Luis Guillermo Ventura Ascaruz  
SUB GERENTE DE GESTIÓN DE RIESGO DE DESASTRES Y DEFENSA CIVIL

MUNICIPALIDAD DISTRITAL DE NUEVO CHIMBOTE  
Ing. Joel Jhovany Lino Méndez  
GERENTE DE INFRAESTRUCTURA



## 2.2.3 Escenarios de riesgo por peligro

### 2.2.3.1 Caracterización del peligro

El Plan de Prevención y Reducción de Riesgos de Desastres ha identificado los peligros de mayor frecuencia y/o mayor impacto dentro del territorio del distrito de Nuevo Chimbote, siendo el más recurrente el de Inundación Pluvial y el de mayor impacto el de sismo, seguido por el de tsunami.

#### A. Peligro por Inundación Pluvial

Se define Inundación Pluvial como la sumersión temporal de terrenos normalmente secos, a consecuencia de la aportación inusual y más o menos repentina de una cantidad de agua superior a la que es habitual en una zona determinada (MJI, 1995). Actualmente los peligros por Inundación Pluvial se ven acrecentados debido a las lluvias intensas o continuas producto del Fenómeno del Niño

Según el SENAHMI en el distrito de Nuevo Chimbote en el verano del 2017 y en el de 2023-2024, se presentaron condiciones atmosféricas anómalas que establecieron la presencia de “El Niño Costero”, con el incremento abrupto la temperatura superficial del mar (TSM) (hasta 2.2 °C por encima de lo normal) cuyos valores superaron los 26°C en varios puntos de la zona norte del mar peruano (EFEN 2017 y EFEN 2023-2024), del mismo modo la aparición súbita del Ciclón Yaku, todas las cuales, produjeron lluvias intensas y prolongadas en el distrito, esto genero aniego en las zonas media e inundaciones en la parte baja así como el desborde de canales que estaban totalmente colmatadas, activación de la quebrada San Antonio y aumento del caudal del río Lacramarca, así como desborde en el sector de la Carbonera.

Las inundaciones de acuerdo a su origen pueden ser pluviales o fluviales. A su vez, pueden clasificarse como **repentinas o súbitas** y como **lentas o progresivas**; la principal diferencia frente a la afectación de una estructura, se refiere al empuje de la corriente o la energía liberada por el mismo.

#### A.1 Tipos de Inundación Pluvial

- **Inundaciones Pluviales: súbitas o repentinas**

Son causadas por fuertes lluvias, generan mayores pérdidas humanas y materiales, por el accionar rápido y súbito que suele aparecer, se producen generalmente en cuencas hidrográficas con pendiente pronunciadas por la presencia de grandes cantidades de agua en muy corto tiempo. Pueden desarrollarse en minutos u horas, según la intensidad y la duración de la lluvia, la topografía, las condiciones del suelo y la cobertura vegetal. Ocurren con pocas o ninguna señal de advertencia. Este tipo de inundaciones puede arrastrar rocas, tumbar árboles, destruir edificios y otras estructuras y crear nuevos canales de escurrimiento.

- **Inundaciones Fluviales: lentas o progresivas**

Se producen sobre terrenos planos que desaguan muy lentamente y cercanos a las riberas de los ríos, canales o donde las lluvias son frecuentes o torrenciales. En las ciudades las inundaciones lentas como las súbitas causan diferentes efectos sobre las poblaciones, según la topografía de estas localidades. Las poblaciones ubicadas en pendientes no se inundan seriamente, pero la gran cantidad de agua y sólidos que arrastran le afecta a su paso. Por otro lado, las poblaciones ubicadas en superficies planas o algo cóncavas (como un valle u hondonada) pueden sufrir inundaciones como efecto directo de las lluvias, independientemente de las inundaciones producidas por el desbordamiento de ríos y quebradas, las cuales ocasionan el estancamiento de las aguas.

MUNICIPALIDAD DISTRITAL DE NUEVO CHIMBOTE  
Lic. Italo...  
Lic. Einar Braulto Maza Angeles  
Ing. Mg. Yafael M. Vasquez  
Ing. Edwin Oñivera Castro  
Abog. Luis Chumbart Ventura Ascaruz

MUNICIPALIDAD DISTRITAL DE NUEVO CHIMBOTE  
Edwin A. Catañaza Huaroto  
Ing. Rocco Alvarado Sol y Rosas Cabañillas  
Ing. Joel Jhovany Lino Méndez  
Ing. Eber Wilfredo Calleton Reyes



Para evaluar el peligro por Inundación Pluvial, era necesario identificar la susceptibilidad del territorio; la susceptibilidad viene a ser la posibilidad de que una zona sea afectada por un determinado proceso hidrometeorológico. En ese sentido, se consideran por los factores condicionantes, para el caso de Inundación Pluvial son: la pendiente, geomorfología y geología, pero como estos eventos han comenzado a aparecer en periodos más cortos, sumamos el parámetro de evaluación, obteniendo el mapa de peligro por Inundación Pluvial.

La Inundación Pluvial en el distrito de Nuevo Chimbote está relacionado a lluvias anómalas positivas esta situación se agrava en época del Fenómeno de El Niño donde alcanza valores correspondientes al percentil 99. Equivalente a valores extremos, ese contexto nuestro factor desencadenante serán las lluvias anómalas positivas.

**Tabla 47. Data de Hechos Ocurridos por Eventos Naturales**

FECHAS	DESCRIPCIÓN DE LOS HECHOS
<b>El Fenómeno El Niño de 1982 - 1983</b>	Causó afectaciones al producirse una intensa e inusual lluvia que desbordó el río Lacramarca. La primera gran crecida afectó los asentamientos humanos de San Juan, Villa María, 3 de octubre y 1ro de mayo, ubicados por la zona pantanosa; generando un ramal por la zona de 3 Cabezas que cortó la avenida Pardo y la Panamericana Norte a la altura del estadio de Pensacola. En la mañana del sábado 19 de marzo, la carretera Panamericana y los principales puentes sobre el río Lacramarca también se destruyeron y el distrito Nuevo Chimbote permaneció aislada durante varios días del distrito Chimbote.
<b>En abril de 1983</b>	una torrencial lluvia de cerca de hora y media y dos crecidas del río Lacramarca causaron serios daños debido a la destrucción de un canal que interrumpió el riego de seis mil hectáreas de cultivo, y el corte del servicio de agua potable al cono sur de Chimbote.
<b>En febrero y marzo de 1997 - 1998</b>	el Fenómeno El Niño afectó la costa del departamento de Ancash, que soportó lluvias intensas y el desborde de los ríos Nepeña y Lacramarca. El 9 de febrero, el río Lacramarca se desborda e inunda el asentamiento de Villa María. En el sector de La Carbonera, distrito de Nepeña, un huayco destruye tres pozos tubulares de riego agrícola y el canal de regadío, y se pierde cincuenta hectáreas de cultivo de alfalfa, ají, maní, arroz, cebolla, entre otros productos de panllevar. El desborde del río Nepeña interrumpe el tráfico vehicular durante varios días. El asentamiento humano Villa María es inundado por el río Lacramarca, lo que deja medio centenar de viviendas destruidas
<b>FEN Niño Costero 2017</b>	Fue un evento climático excepcional que golpeó principalmente a Perú y Ecuador entre <i>diciembre de 2016</i> y <i>mayo de 2017</i> . Se diferenció de un "Niño Global" por ser un calentamiento anómalo localizado en las costas de estos países. El distrito de Nuevo Chimbote sufrió graves inundaciones y daños estructurales, siendo el <i>15 de marzo de 2017</i> uno de los días más críticos tras el desborde del río Lacramarca provocó inundaciones masivas, siendo la zona crítica el P.J. Villa María, en todo el distrito hubo colapso de los servicios y daños a la infraestructura
<b>El Ciclón Yaku - 12 al 13 de marzo de 2023</b>	El ciclón Yaku impactó con lluvias intensas y activaciones de quebradas, especialmente en cuencas medias y la sierra en la región Ancash, en el distrito de Nuevo Chimbote se inició desde el domingo 12 de marzo intensificándose el lunes 13 con precipitaciones extremas e inundaciones significativos en las vías públicas, principales avenidas, sectores urbanos, zonas populosas del sur donde están asentadas la mayoría de AAHH quienes fueron afectadas con daños en las viviendas, dejando familias damnificadas. El aviso meteorológico N°44 del SENAMHI indicaba alta incidencia de lluvias entre el 11 y el 15 de marzo, extendiéndose el impacto hasta el 17 de marzo
<b>El Niño Costero 2023-2024</b>	Considerado el más intenso de los últimos 20 años. Se manifestó principalmente a través de lluvias intensas y el calentamiento anómalo del mar con un incremento significativo de la temperatura del mar frente a Chimbote (hasta 2.2 °C por encima de lo normal), afectando la infraestructura y la salud pública de la zona y lluvias intensas que pusieron en alerta a 12 pueblos vulnerables del distrito

Fuente: Elaborado por el ET-PPRRD, MDNCH.

MUNICIPALIDAD DISTRITAL DE NUEVO CHIMBOTE  
Lic. Italo Carrizosa  
GERENTE DE GESTIÓN DEL RIESGO DE DESASTRES

MUNICIPALIDAD DISTRITAL DE NUEVO CHIMBOTE  
Ing. Einar Brulio Maza Angeles  
JEFE DE GESTIÓN DEL RIESGO DE DESASTRES

MUNICIPALIDAD DISTRITAL DE NUEVO CHIMBOTE  
Ing. Mg. Rafael M. Vasquez  
GERENTE DE DESARROLLO ECONOMICO LOCAL

MUNICIPALIDAD DISTRITAL DE NUEVO CHIMBOTE  
Ary. Edwin Ollivera Castro  
GERENTE DE DESARROLLO URBANO

MUNICIPALIDAD DISTRITAL DE NUEVO CHIMBOTE  
Abog. Luis Chumbart Ventura Ascaruz  
JEFE DE OFICINA GENERAL DE SECRETARIA GENERAL

MUNICIPALIDAD DISTRITAL DE NUEVO CHIMBOTE  
Edwin A. Carrizosa Huaroto  
GERENTE DE GESTIÓN DEL RIESGO DE DESASTRES

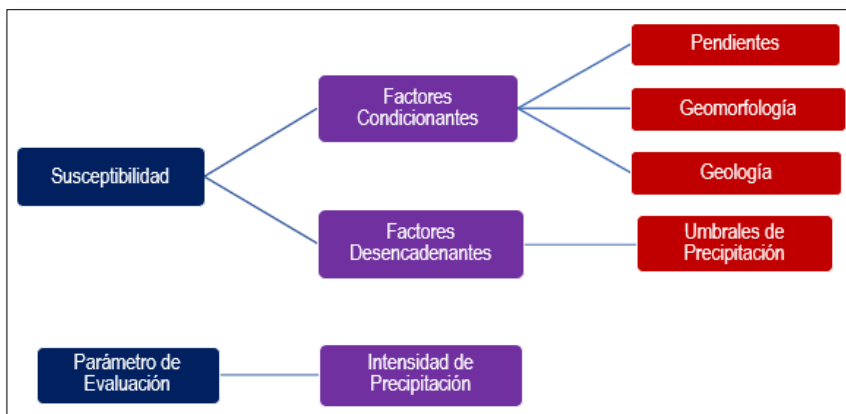
MUNICIPALIDAD DISTRITAL DE NUEVO CHIMBOTE  
Ing. Rocco Alvarado Sol y Rosas Cabañillas  
JEFE DE OFICINA GENERAL DE ADMINISTRACION

MUNICIPALIDAD DISTRITAL DE NUEVO CHIMBOTE  
Ing. Jhoel Jhovany Lino Méndez  
JEFE DE OFICINA GENERAL DE INFRAESTRUCTURA

MUNICIPALIDAD DISTRITAL DE NUEVO CHIMBOTE  
Abog. Eber Wilfredo Calleton Reyes  
GERENTE MUNICIPAL



Figura 11. Parámetros de Susceptibilidad y Evaluación por Inundación Pluvial



Fuente: Elaborado por el ET-PPRRD, MDNCH.

Tabla 48. Niveles de Peligro afectados por Inundación Pluvial

Nivel	ÁREA (Km <sup>2</sup> )	Porcentaje (%)
Muy Alto	139.22	39.69
Alto	24.762	7.06
Medio	127.77	36.42
Bajo	59.111	16.84

Fuente: Elaborado por el ET-PPRRD, MDNCH.

MUNICIPALIDAD DISTRITAL DE NUEVO CHIMBOTE  
 Lic. Italo Carrizosa  
 GERENTE DE DESARROLLO SOCIAL

MUNICIPALIDAD DISTRITAL DE NUEVO CHIMBOTE  
 Ing. Einar Bravilio Maza Angeles  
 JEFE DE OFICINA GENERAL DE ADMINISTRACION

MUNICIPALIDAD DISTRITAL DE NUEVO CHIMBOTE  
 Ing. Mg. Rafael M. Vasquez  
 GERENTE DE DESARROLLO ECONOMICO Y TURISMO

MUNICIPALIDAD DISTRITAL DE NUEVO CHIMBOTE  
 Arq. Edwin Olibera Castro  
 GERENTE DE DESARROLLO URBANO

MUNICIPALIDAD DISTRITAL DE NUEVO CHIMBOTE  
 Abog. Luis Chumbart Ventura Ascaruz  
 JEFE DE OFICINA GENERAL DE SECRETARIA GENERAL

MUNICIPALIDAD DISTRITAL DE NUEVO CHIMBOTE  
 Edwin A. Carranza Huaroto  
 JEFE DE OFICINA GENERAL DE SECRETARIA GENERAL

MUNICIPALIDAD DISTRITAL DE NUEVO CHIMBOTE  
 Ing. Renzo Alvarado Salazar Rosas Cuatrecasas  
 JEFE DE OFICINA GENERAL DE ADMINISTRACION

MUNICIPALIDAD DISTRITAL DE NUEVO CHIMBOTE  
 Ing. Jhovany Lino Méndez  
 GERENTE DE INFRAESTRUCTURA

MUNICIPALIDAD DISTRITAL DE NUEVO CHIMBOTE  
 Abog. Eber Wilfredo Calleton Reyes  
 GERENTE MUNICIPAL



A.2 Estratificación de los niveles de peligro por Inundación Pluvial

Tabla 49. Estratificación de Peligro por Inundación Pluvial

DESCRIPCIÓN	NIVELES	RANGO
Es más Predominante: INTENSIDAD > 50 mm/h, Es más predominante: PENDIENTE DE TERRENO, Entre 0° a 5°, GEOLOGÍA, Zona Urbana, GEOMORFOLOGÍA, Llanura o planicie aluvial, PRECIPITACION, Extremadamente Lluvioso Mayor a P99	MUY ALTO	0.28 ≤ P < 0.449
Es más Predominante: INTENSIDAD 30 – 50 mm/h, Es más predominante: PENDIENTE DE TERRENO, Entre 5° a 15°, GEOLOGÍA, Deposito Aluvial, GEOMORFOLOGÍA, Abanico de pie de monte, PRECIPITACION, Muy Lluvioso entre P95 a P99	ALTO	0.153 ≤ P < 0.28
Es más Predominante: INTENSIDAD 15 – 30 mm/h, Es más predominante: PENDIENTE DE TERRENO, Entre 15° a 25°, GEOLOGÍA, Grupo Casma, GEOMORFOLOGÍA, Mantos de arena, PRECIPITACION, Lluvioso entre P90 a P95	MEDIO	0.075 ≤ P < 0.153
Es más Predominante: INTENSIDAD 5 – 15 mm/h, < 5 mm/h, Es más predominante: PENDIENTE DE TERRENO, Entre 25° a 35°, GEOLOGÍA, Súper Unidad Monte Samuro, GEOMORFOLOGÍA, Montaña en roca volcano-sedimentara, PRECIPITACION, Moderadamente Lluvioso Entre P75 a P90	BAJO	0.042 ≤ P < 0.075

Fuente: Elaborado por el ET-PPRRD, MDNCH

MUNICIPALIDAD DISTRITAL DE NUEVO CHIMBOTE  
 Lic. Italo Carrizosa  
 GERENTE DE DESARROLLO SOCIAL

MUNICIPALIDAD DISTRITAL DE NUEVO CHIMBOTE  
 Ing. Einar Bravito Mazp Angeles  
 JEFE DE OFICINA GENERAL DE ADMINISTRACION

MUNICIPALIDAD DISTRITAL DE NUEVO CHIMBOTE  
 Ing. M. Rafael M. Vasquez  
 GERENTE DE DESARROLLO ECONOMICO Y TURISMO

MUNICIPALIDAD DISTRITAL DE NUEVO CHIMBOTE  
 Arq. Edwin Olibera Castro  
 GERENTE DE DESARROLLO URBANO

MUNICIPALIDAD DISTRITAL DE NUEVO CHIMBOTE  
 Abog. Luis Humberto Ventura Ascaruz  
 JEFE DE OFICINA GENERAL DE SECRETARIA GENERAL

MUNICIPALIDAD DISTRITAL DE NUEVO CHIMBOTE  
 Edwin A. Carranza Huaroto  
 JEFE DE OFICINA GENERAL DE SECRETARIA GENERAL

MUNICIPALIDAD DISTRITAL DE NUEVO CHIMBOTE  
 Ing. Renzo Alejandro Solís Rosas Cabanillas  
 JEFE DE OFICINA GENERAL DE ADMINISTRACION

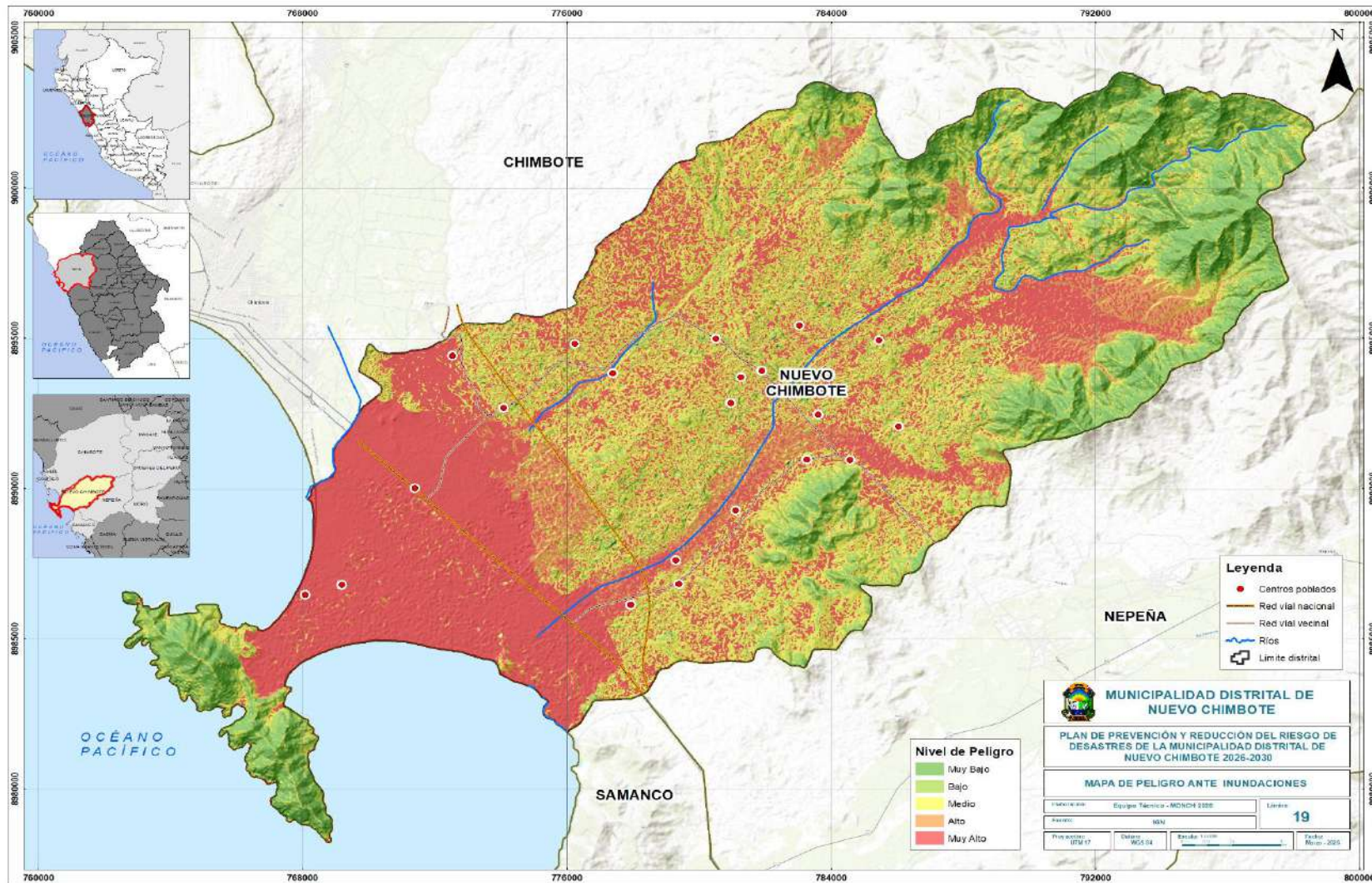
MUNICIPALIDAD DISTRITAL DE NUEVO CHIMBOTE  
 Ing. Jhoovany Lino Méndez  
 GERENTE DE INFRAESTRUCTURA

MUNICIPALIDAD DISTRITAL DE NUEVO CHIMBOTE  
 Abog. Eber Wilfredo Calleton Reyes  
 GERENTE MUNICIPAL

MUNICIPALIDAD DISTRITAL DE NUEVO CHIMBOTE  
 Abog. Renzo E. Rodriguez Rivera  
 JEFE DE OFICINA GENERAL DE SECRETARIA GENERAL



**Mapa 19. Mapa de Peligro ante Inundación Pluvial**



MUNICIPALIDAD DISTRITAL DE NUEVO CHIMBOTE  
 Lic. Italo Intriague  
 GERENTE DE DESARROLLO SOCIAL

MUNICIPALIDAD DISTRITAL DE NUEVO CHIMBOTE  
 Lic. Einar Brailio Maza Angeles  
 GERENTE DE DESARROLLO SOCIAL

MUNICIPALIDAD DISTRITAL DE NUEVO CHIMBOTE  
 Lic. Mg. Fabian VBS  
 GERENTE DE DESARROLLO ECONOMICO Y TURISMO

MUNICIPALIDAD DISTRITAL DE NUEVO CHIMBOTE  
 Abog. Luis Giancarlo Ventura Pasquez  
 SUB GERENTE DE GESTION DE RIESGO DE DESASTRES Y DEFENSA CIVIL

MUNICIPALIDAD DISTRITAL DE NUEVO CHIMBOTE  
 Ing. Joel Jhovany Lino Méndez  
 GERENTE DE INFRAESTRUCTURA

MUNICIPALIDAD DISTRITAL DE NUEVO CHIMBOTE  
 Abog. Eber Wilfredo Calderón Reyes  
 GERENTE MUNICIPAL

MUNICIPALIDAD DISTRITAL DE NUEVO CHIMBOTE  
 Lic. Eber Wilfredo Calderón Reyes  
 GERENTE MUNICIPAL

MUNICIPALIDAD DISTRITAL DE NUEVO CHIMBOTE  
 Edwin Carranza Huatoc  
 GERENTE MUNICIPAL

MUNICIPALIDAD DISTRITAL DE NUEVO CHIMBOTE  
 Abog. Eber Wilfredo Calderón Reyes  
 GERENTE MUNICIPAL



**B. Peligro por Sismo**

Los sismos son fenómenos que representan la liberación de energía interna de la tierra, mediante la ruptura de las capas de corteza y que se manifiesta como movimientos bruscos y ondulatorios que pueden llegar a alcanzar magnitudes variadas.

**Tabla 50. Fuentes Sismogénicas Principales**

FUENTES SISMOGÉNICAS	DESCRIPCIÓN
<b>Fuentes de Interplaca (Subducción)</b>	Son las capaces de generar los sismos más grandes del planeta, con magnitudes que pueden superar los 9.0Mw. Representan más del 90% de la energía sísmica liberada a nivel mundial. suelen ocurrir a profundidades menores a 60km frente a la costa. <i>Ejemplo histórico:</i> El terremoto de Valdivia (Chile) de 1960 alcanzó una magnitud de 9.5Mw
<b>Fuentes Intraplaca Oceánica</b>	Generan sismos de magnitudes moderadas a grandes, frecuentemente entre 6.5Mw y 8.0Mw. Aunque no suelen alcanzar los extremos de la subducción, su profundidad intermedia o profunda permite que se sientan en áreas muy extensas. Estos sismos pueden ser de profundidad intermedia (71-300km) o profunda (más de 300km) localizándose frecuentemente bajo la sierra y la selva. <i>Ejemplo:</i> El sismo de 1970 en Chimbote tuvo una magnitud de 7.7Mw, el sismo de Pisco fue de 7.0Mw
<b>Fuentes Corticales (Fallas Superficiales)</b>	Generalmente producen magnitudes menores a <b>7.0Mw o 7.5Mw</b> debido a que la longitud de las fallas continentales suele ser más limitada. Sin embargo, al ser muy superficiales, su poder destructivo es muy alto para las poblaciones cercanas, profundidades muy superficiales, generalmente menores a 20-30 km. Aunque suelen liberar menos energía total, su cercanía a la superficie puede causar daños severos en áreas localizadas
<b>Fuentes Volcánicas e Inducidas</b>	Suelen ser de baja magnitud, normalmente menores a <b>4.5Mw</b> , se originan por el movimiento de magma en volcanes activos o por actividades humanas como la minería o el llenado de grandes embalses han llegado excepcionalmente a magnitudes cercanas a <b>6.0Mw</b>

Fuente: ET-PPRRD / MDNCH

Según el IGP la ciudad de Nuevo Chimbote se encuentra ubicada en el borde occidental de la región central del Perú; por lo tanto, ha sido, es y será afectada en el tiempo por sismo de variada magnitud que puedan o no causar daños en superficie.

*“El borde occidental del Perú, se constituye como la principal fuente generadora de sismos y tsunamis, siendo los de mayor magnitud los que han causado grandes niveles de daños y pérdidas de vidas humanas. Dentro de este contexto, se presenta actividad sísmica de tipo superficial (profundidad menor a 60 km) e intermedia (profundidad entre 61 y 350 km), siendo los primeros de mayor peligro debido a que frecuentemente alcanzan magnitudes elevadas y al tener sus focos cerca de la superficie, producen daños y efectos importantes en las ciudades costera. Una de estas ciudades es Chimbote y según información contenida en el catálogo sísmico del Perú, fueron los sismos de 1940 (8.0Mw), 1966 (7.5Mw), 1970 (7.7Mw) y 1974 (7.5Mw) los que causaron mayores niveles de daño en la ciudad, principalmente en construcciones precarias de adobe y quincha, además de algunos escenarios de licuación de suelos.” (informe técnico de zonificación sísmica – geotécnica de la ciudad de Chimbote, IGP*

MUNICIPALIDAD DISTRITAL DE NUEVO CHIMBOTE  
 Lic. Italo...  
 Ing. Einar...  
 Ing. Mg. Fabián...  
 Arq. Edwin...  
 Abog. Luis...

MUNICIPALIDAD DISTRITAL DE NUEVO CHIMBOTE  
 Edmundo Carranza Huaroto  
 Ing. Renzo...  
 Ing. Joel...  
 Abog. Eber...



**Tabla 51. Eventos Sísmicos - Distrito de Chimbote y Nuevo Chimbote**

AÑO	INTENSIDAD	MAGNITUD	EFFECTOS
1658			Trujillo destruida y daños en el Santa
1902		6.5	Chimbote
1917			Chimbote y Casma daños moderados
1937	VI	6.75	Chimbote, Trujillo, Casma y Salaverry: diversos daños
1955	VI	7.2	Chimbote, Casma: daños diversos
1966	VII	7.5	Tsunami en Callao, afecto Chimbote con olas de 4.3mts
1970	-	7.7	Epicentro mar adentro de Chimbote. Afectando los Departamentos aledaños

Elaboración: Equipo Técnico INADUR. Estudio: Mapa de Peligros y Plan de Usos del Suelo de la ciudad de Chimbote. Febrero 2000

Fuente: Plan Director de Chimbote 1973

Es importante remarcar que en los años en que ocurrieron los sismos antes indicados, la situación geográfica y demográfica de la ciudad de Chimbote fue menor que a la fecha, debido a su crecimiento acelerado, la población se ha asentado sobre terrenos agrícolas al sur en Nuevo Chimbote, en las cercanías del río Lacramarca y zonas de playa, lo cual ha incrementado su riesgo ante la posible recurrencia de sismos ha esto se suma el incremento de la napa freática en época del Fenómeno de El Niño.

Para evaluar el peligro por sismo, es necesario identificar la susceptibilidad del territorio; la susceptibilidad viene a ser la posibilidad de que una zona sea afectada por un determinado proceso geodinámico. En ese sentido, está determinada por los factores que condicionan ciertas características del territorio, para el caso presente son: tipo de suelos, geomorfología, geología entre otros factores condicionantes.

Para el factor desencadenante se está considerando un sismo de magnitud 8.5 a una profundidad menor a 60 km cerca a las costas de la región Áncash.

MUNICIPALIDAD DISTRITAL DE NUEVO CHIMBOTE  
 Lic. Italo Jiménez Carrique  
 GERENTE DE DESARROLLO SOCIAL

MUNICIPALIDAD DISTRITAL DE NUEVO CHIMBOTE  
 Igo. Einar Bravito Maza Angeles  
 JEFE DE OFICINA GENERAL DE SECRETARIA GENERAL

MUNICIPALIDAD DISTRITAL DE NUEVO CHIMBOTE  
 Ing. Mg. Fabiani M. Vassallo  
 GERENTE DE DESARROLLO ECONOMICO Y TUR.

MUNICIPALIDAD DISTRITAL DE NUEVO CHIMBOTE  
 Arq. Edwin Oñivera Castro  
 GERENTE DE DESARROLLO URBANO

MUNICIPALIDAD DISTRITAL DE NUEVO CHIMBOTE  
 Abog. Luis Guzmán Ventura Páez  
 JEFE DE OFICINA GENERAL DE SECRETARIA GENERAL DE DESASTRES Y DEFENSA CIVIL

MUNICIPALIDAD DISTRITAL DE NUEVO CHIMBOTE  
 Edwin R. Carranza Huaroto  
 LIC. ADM. Y FINAN. Y MARKETING  
 GERENTE DE DESARROLLO ECONOMICO Y TUR.

MUNICIPALIDAD DISTRITAL DE NUEVO CHIMBOTE  
 Ing. Renzo Alejandro Sáez Rojas Cabanillas  
 JEFE DE LA OFICINA GENERAL DE ADMINISTRACION

MUNICIPALIDAD DISTRITAL DE NUEVO CHIMBOTE  
 Ing. Eber Wilfredo Calderón Reyes  
 JEFE DE LA OFICINA GENERAL DE ADMINISTRACION

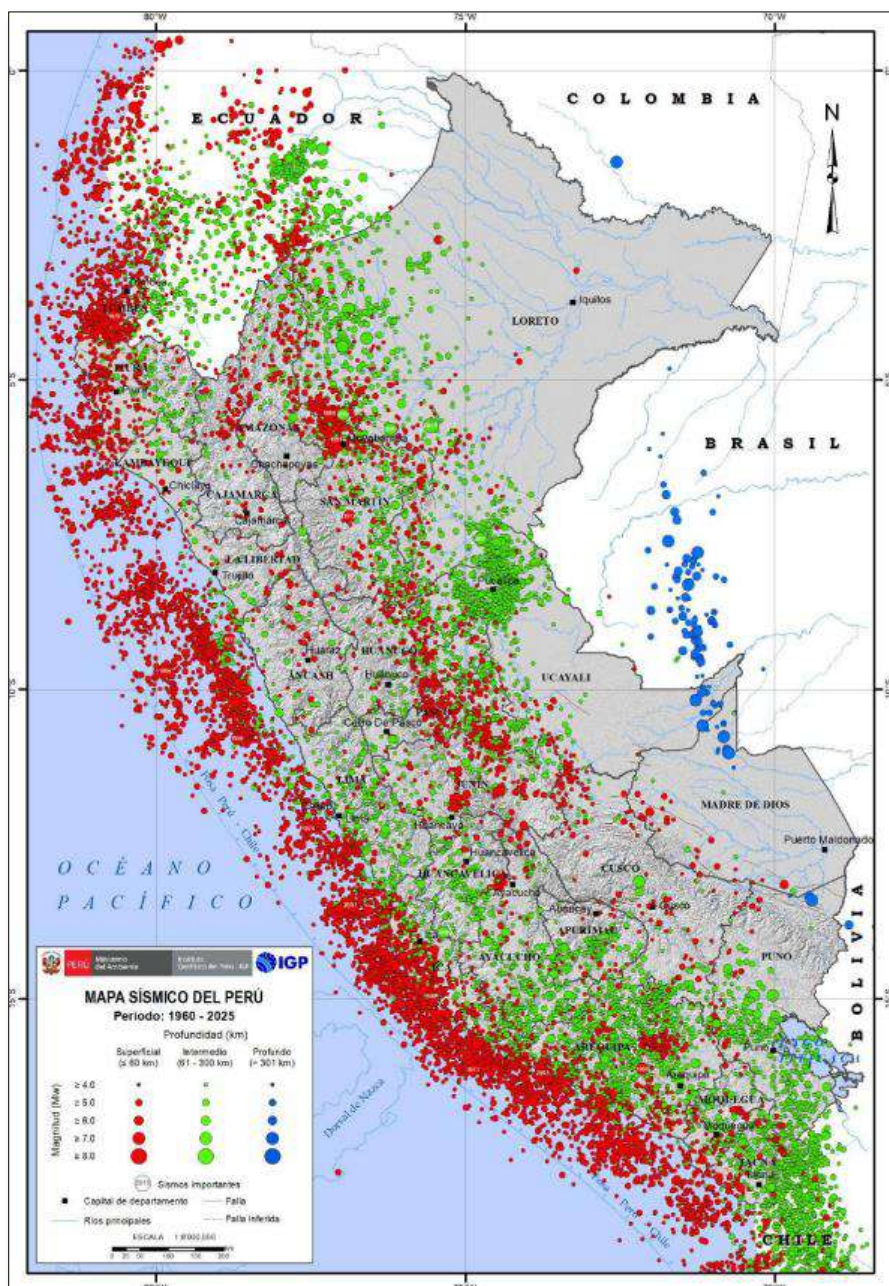
MUNICIPALIDAD DISTRITAL DE NUEVO CHIMBOTE  
 Ing. Joel Jhovanny Lino Méndez  
 GERENTE DE INFRAESTRUCTURA

MUNICIPALIDAD DISTRITAL DE NUEVO CHIMBOTE  
 Abog. Eber Wilfredo Calderón Reyes  
 GERENTE MUNICIPAL

MUNICIPALIDAD DISTRITAL DE NUEVO CHIMBOTE 99  
 Abog. Renzo E. Rodríguez Rivera  
 JEFE DE LA OFICINA GENERAL DE SECRETARIA GENERAL



Figura 12. Mapa Sísmico del Perú 1960 - 2025



Fuente: Instituto Geofísico del Perú

MUNICIPALIDAD DISTRITAL DE NUEVO CHIMBOTE  
Lic. Italo Jiménez Carrique  
GERENTE DE DESARROLLO SOCIAL

MUNICIPALIDAD DISTRITAL DE NUEVO CHIMBOTE  
Ing. Einar Bravito Maza Angeles  
JEFE DE OFICINA GENERAL DE SECRETARIA GENERAL

MUNICIPALIDAD DISTRITAL DE NUEVO CHIMBOTE  
Ing. Mg. Fabiani M. VASQUEZ  
GERENTE DE DESARROLLO ECONOMICO Y TUR.

MUNICIPALIDAD DISTRITAL DE NUEVO CHIMBOTE  
Arg. Edwin Oliviera Castro  
GERENTE DE DESARROLLO URBANO

MUNICIPALIDAD DISTRITAL DE NUEVO CHIMBOTE  
Abog. Luis Guzmán Ventura Páez  
JEFE DE OFICINA GENERAL DE SECRETARIA GENERAL DE DESASTRES Y RIESGO CIVIL

MUNICIPALIDAD DISTRITAL DE NUEVO CHIMBOTE  
Edwin R. Carranza Huaroto  
JEFE DE OFICINA GENERAL DE SECRETARIA GENERAL DE DESASTRES Y RIESGO CIVIL

MUNICIPALIDAD DISTRITAL DE NUEVO CHIMBOTE  
Ing. Renzo Alejandro Sáiz y Rojas Cabanillas  
JEFE DE LA OFICINA GENERAL DE ADMINISTRACION

MUNICIPALIDAD DISTRITAL DE NUEVO CHIMBOTE  
Ing. Jorge Roberto Ravelo Saucedo  
JEFE DE LA OFICINA GENERAL DE ADMINISTRACION (PLANEAMIENTO)

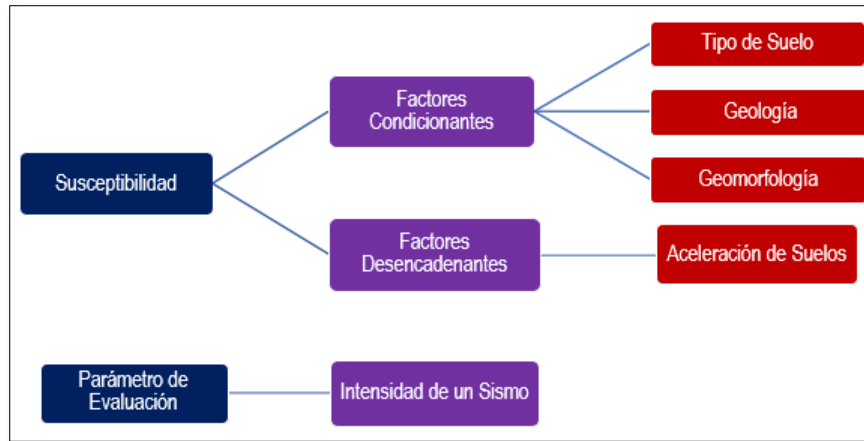
MUNICIPALIDAD DISTRITAL DE NUEVO CHIMBOTE  
Ing. Joel Jhovanny Lino Méndez  
GERENTE DE INFRAESTRUCTURA

MUNICIPALIDAD DISTRITAL DE NUEVO CHIMBOTE  
Abog. Eber Wilfredo Calderón Reyes  
GERENTE MUNICIPAL

MUNICIPALIDAD DISTRITAL DE NUEVO CHIMBOTE  
Abog. Renzo E. Rodríguez Rivera  
JEFE DE LA OFICINA GENERAL DE SECRETARIA GENERAL

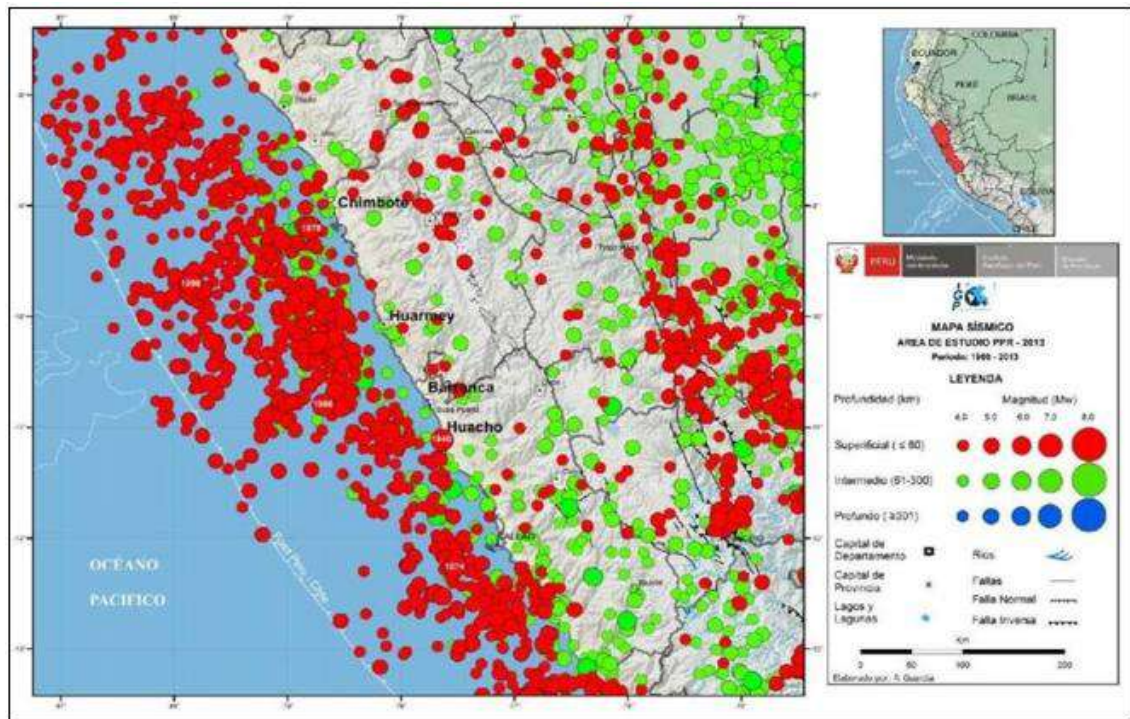


Figura 13. Parámetros de Susceptibilidad y Evaluación por Sismo



Fuente: Elaborado por el ET-PPRRD, MDNCH

Figura 14. Mapa de Sismicidad regional para el borde occidental de la Región Central del Perú



Fuente: Instituto Geofísico del Perú – IGP 2017

Tabla 52. Niveles de Peligro afectados por Sismo

Nivel	Área (Km <sup>2</sup> )	Porcentaje (%)
Muy Alto	22.82	5.72
Alto	146.63	36.77
Medio	47.95	12.02
Bajo	181.40	45.49

Fuente: Elaborado por el ET-PPRRD, MDNCH.

MUNICIPALIDAD DISTRITAL DE NUEVO CHIMBOTE  
 Lic. Italo Jiménez Carrique  
 GERENTE DE DESARROLLO SOCIAL

MUNICIPALIDAD DISTRITAL DE NUEVO CHIMBOTE  
 Lic. Einar Bravio Maza Angeles  
 GERENTE DE GESTIÓN REGISTRO - \$5,000.00 \$0.000

MUNICIPALIDAD DISTRITAL DE NUEVO CHIMBOTE  
 Ing. Mg. Rafael M. VASQUEZ  
 GERENTE DE DESARROLLO ECONOMICO Y URBANO

MUNICIPALIDAD DISTRITAL DE NUEVO CHIMBOTE  
 Arq. Edwin Olivares Castro  
 GERENTE DE DESARROLLO URBANO

MUNICIPALIDAD DISTRITAL DE NUEVO CHIMBOTE  
 Abog. Luis Guzmán Ventura Pasquez  
 SUB GERENTE DE GESTIÓN DEL RIESGO DE DESASTRES

MUNICIPALIDAD DISTRITAL DE NUEVO CHIMBOTE  
 Edwin R. Carranza Huaroto  
 LIC. ADM. Y FINAN. Y MARK. Y NEGOC. INTERN.  
 GERENTE GENERAL DE ADMINISTRACIÓN

MUNICIPALIDAD DISTRITAL DE NUEVO CHIMBOTE  
 Ing. Renzo Alejandro Sáiz y Rojas Caballeros  
 JEFE DE LA OFICINA GENERAL DE ADMINISTRACIÓN

MUNICIPALIDAD DISTRITAL DE NUEVO CHIMBOTE  
 Ing. Jhovanny Lino Méndez  
 GERENTE DE INFRAESTRUCTURA

MUNICIPALIDAD DISTRITAL DE NUEVO CHIMBOTE  
 Abog. Eber Wilfredo Calderón Reyes  
 GERENTE MUNICIPAL

MUNICIPALIDAD DISTRITAL DE NUEVO CHIMBOTE  
 Abog. Renzo E. Rodríguez Rivera  
 JEFE DE LA OFICINA GENERAL DE SECRETARÍA GENERAL



### B.1 Estratificación de los niveles de peligro por Inundación Pluvial

**Tabla 53. Estratificación de Peligro por Sismo**

DESCRIPCIÓN	NIVELES	RANGO
Es más Predominante: INTENSIDAD > 8.0 : Gran terremoto. Destrucción total a comunidades cercanas., Es más predominante: TIPO DE SUELO, Condiciones Excepcionales, GEOLOGÍA, Zona Urbana, GEOMORFOLOGÍA, Llanura o planicie aluvial, Magnitud del sismo, Mw > 8.5	MUY ALTO	0.28 ≤ P < 0.449
Es más Predominante: INTENSIDAD 6.0 – 8.0 : Puede ocasionar daños severos en áreas muy pobladas., Es más predominante: TIPO DE SUELO, Suelos Blandos, GEOLOGÍA, Deposito Aluvial, GEOMORFOLOGÍA, Mantos de arena , Magnitud del sismo, 7.5 < Mw ≤ 8.5	ALTO	0.153 ≤ P < 0.28
Es más Predominante: INTENSIDAD 4.5 - 5.9: Ocasiona daños ligeros a edificios., Es más predominante: TIPO DE SUELO, Suelos Intermedios , GEOLOGÍA, Depósito Eólico, GEOMORFOLOGÍA, Abanico de pie de monte, Magnitud del sismo, 7 < Mw ≤ 7.5	MEDIO	0.075 ≤ P < 0.153
Es más Predominante: INTENSIDAD 3.5 - 4.4: A menudo se siente, pero sólo causa daños menores., < 3.5: Generalmente no se siente, pero es registrado, Es más predominante: TIPO DE SUELO, Roca o suelos Muy Rígidos, GEOLOGÍA, Grupo Casma, GEOMORFOLOGÍA, Montaña en recosedimentaria, Magnitud del sismo, 6.5 < Mw ≤ 7	BAJO	0.042 ≤ P < 0.075

Fuente: Elaborado por el ET-PPRRD, MDNCH

MUNICIPALIDAD DISTRITAL DE NUEVO CHIMBOTE  
Lic. Italo Jimenez Parlogue  
GERENTE DE DESARROLLO SOCIAL

MUNICIPALIDAD DISTRITAL DE NUEVO CHIMBOTE  
Ing. Einar Bravito Maza Angeles  
JEFE DE OFICINA GENERAL DE ADMINISTRACION

MUNICIPALIDAD DISTRITAL DE NUEVO CHIMBOTE  
Ing. Mg. Rafael M. Vazquez  
GERENTE DE DESARROLLO ECONOMICO Y TURISMO

MUNICIPALIDAD DISTRITAL DE NUEVO CHIMBOTE  
Arg. Edwin Olinera Castro  
GERENTE DE DESARROLLO URBANO

MUNICIPALIDAD DISTRITAL DE NUEVO CHIMBOTE  
Abog. Luis Giansarito Ventura Palsquez  
JEFE DE OFICINA GENERAL DE SECRETARIA GENERAL

MUNICIPALIDAD DISTRITAL DE NUEVO CHIMBOTE  
Edwin R. Carranza Huaroto  
LIC. ADM. Y FINAN. Y SISTEMAS  
GERENTE DE DESARROLLO ECONOMICO Y TURISMO

MUNICIPALIDAD DISTRITAL DE NUEVO CHIMBOTE  
Ing. Renzo Alejandro Saiz Rojas Caballeros  
JEFE DE LA OFICINA GENERAL DE ADMINISTRACION

MUNICIPALIDAD DISTRITAL DE NUEVO CHIMBOTE  
Ing. Eber Wilfredo Calderon Reyes  
JEFE DE LA OFICINA GENERAL DE SECRETARIA GENERAL

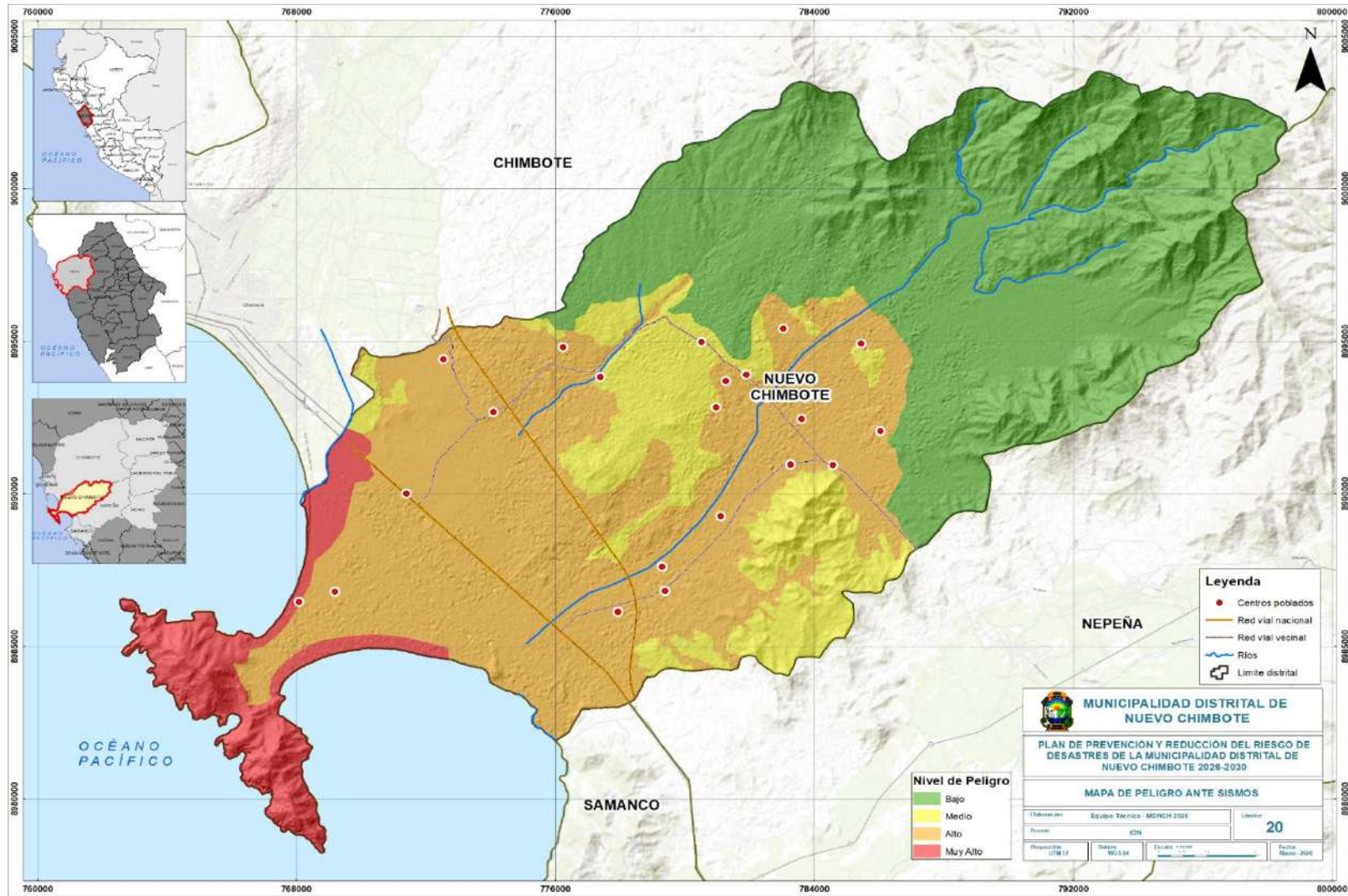
MUNICIPALIDAD DISTRITAL DE NUEVO CHIMBOTE  
Ing. Joel Jhovanny Lino Mendez  
GERENTE DE INFRAESTRUCTURA

MUNICIPALIDAD DISTRITAL DE NUEVO CHIMBOTE  
Abog. Eber Wilfredo Calderon Reyes  
GERENTE MUNICIPAL

MUNICIPALIDAD DISTRITAL DE NUEVO CHIMBOTE  
Abog. Renzo E. Rodriguez Rivera  
JEFE DE LA OFICINA GENERAL DE SECRETARIA GENERAL



**Mapa 20. Mapa de Peligro ante sismo**



Fuente: ET-PPRRD / MDNCH

MUNICIPALIDAD DISTRITAL DE NUEVO CHIMBOTE  
 Lic. Italo Jiménez Parique  
 GERENTE DE DESARROLLO SOCIAL

MUNICIPALIDAD DISTRITAL DE NUEVO CHIMBOTE  
 Ing. Einar Brancio Maza Angeles  
 GERENTE DE GESTIÓN AMBIENTAL - RESERVAS 502.000

MUNICIPALIDAD DISTRITAL DE NUEVO CHIMBOTE  
 Ing. Mg. Gabriel VASQUEZ  
 GERENTE DE DESARROLLO ECONÓMICO Y TURISMO

MUNICIPALIDAD DISTRITAL DE NUEVO CHIMBOTE  
 Abog. Eber Wilfredo Calderón Reyes  
 GERENTE MUNICIPAL

MUNICIPALIDAD DISTRITAL DE NUEVO CHIMBOTE  
 Abog. Eber Wilfredo Calderón Reyes  
 GERENTE MUNICIPAL

MUNICIPALIDAD DISTRITAL DE NUEVO CHIMBOTE  
 Edwyn R. Cárdenas Huaroto  
 GERENTE DE GESTIÓN AMBIENTAL - RESERVAS 502.000

MUNICIPALIDAD DISTRITAL DE NUEVO CHIMBOTE  
 Abog. Eber Wilfredo Calderón Reyes  
 GERENTE MUNICIPAL

MUNICIPALIDAD DISTRITAL DE NUEVO CHIMBOTE  
 Abog. Luis Giancarlo Ventura Rosales  
 SUB GERENTE DE GESTIÓN DEL RIESGO DE DESASTRES Y DEFENSA CIVIL

MUNICIPALIDAD DISTRITAL DE NUEVO CHIMBOTE  
 103  
 Ing. Joel Jhovany Lino Méndez  
 GERENTE DE INFRAESTRUCTURA



### C. Peligro por Tsunami

Es un fenómeno natural que se desarrolla en el mar afecta las zonas costeras a través de diferentes manifestaciones como inundaciones, modificaciones geomorfológicas de la costa y del lecho marino. La causa más frecuente de generación de tsunamis se encuentra en los terremotos, cuyo origen es el fondo marino.

Las causas que provocan un tsunami son:

- Sismos (tsunamigénicos)
- Deslizamientos o derrumbes submarinos o costeros
- Erupciones volcánicas en islas

#### Tsunami en el Perú

La ubicación geográfica del Perú y las características tectónicas a la cual está sometida, dentro del Cinturón de Fuego del Pacífico, hacen del Perú una zona proclive a la ocurrencia de tsunamis. En el Perú los tsunamis son originados principalmente por sismos de gran magnitud.

Tabla 54. Eventos de Tsunami en el Perú

FECHA	DESCRIPCIÓN
1586, 09 de Julio	Tsunami frente a la costa de Lima, el mar subió 4m, la solas inundaron parte del Callao, llegando hasta el monasterio de Santo Domingo a unos 250m, causado por un sismo de VIII en Lima y Callao, y dejó 22 muertos
1604, 24 de noviembre	un gran sismo de magnitud estimada en 8.4 provoco Tsunami en la costa sur del Perú, causando destrucción en Arequipa, Moquegua, Tacna y Arica. Dejando como resultado en Ilo Inundación Pluvial de media legua y 11 muertos y en Camaná también inundo media legua y dejo 40 muertos
1746, 28 de octubre	Tsunami en el Callao, con olas que alcanzaron hasta más de 24m de altura dejo como resultado de los 5000 habitantes del Callao solo se salvaron 200; probablemente sea el maremoto más destructivo registrado a la fecha en la región central del Perú; causando destrucción en los puertos de Chancay y Huacho, Magnitud estimada 9Mw
1806, 01 de diciembre	maremoto en el Callao, con olas de 6m de altura varan un ancla de 1.5Tn, en la casa del capital de Puerto
1964, 12 de mayo	terremoto en Ica, la ciudad quedó destruida y murieron más de 300 personas, maremoto en la costa de pisco, el mar inundo la ciudad dejando 60 muertos
1966, 17 de octubre	Según Silgado (1978), este sismo de 8.1 Mw habría sido el más grande ocurrido desde 1940. Las ciudades más afectadas fueron las ubicadas en la zona del litoral entre Supe y Lima, se presentó un tsunami que produjo en la ciudad de Huarmey una Inundación Pluvial cercana de 800m y en el Puerto Culebras la Inundación Pluvial llegó a los 200m distancia
1974, 03 de octubre	tsunami causado por sismo frente a la costa del Callo, con olas de 3mts inundo varias fábricas en las bahías de Chimú, Tortugas al norte de Lima, destruyendo muelles y zonas de cultivos. Magnitud fue 8.1Mw
2001, 23 de junio	Tsunami en Camaná (Arequipa) frente a las costas de Ocoña, magnitud 8.4 Mw, afectando las localidades de Ocoña, Camaná (donde murieron 24 personas), Quilca y Matarani. El mareógrafo del callao registro el evento a los 90 minutos de ocurrido el sismo
2007, 15 de agosto	Tsunami en el departamento de Ica producido por un terremoto de 8.0 Mw con epicentro a 60 km al oeste de Pisco. La zona más afectada fue la caleta lagunillas donde alcanzó una altura máxima de 10m

Fuente: ET-PPRRD / MDNCH

MUNICIPALIDAD DISTRITAL DE NUEVO CHIMBOTE  
 Lic. Italo...  
 Edwin R. Carranza Huaroto

MUNICIPALIDAD DISTRITAL DE NUEVO CHIMBOTE  
 Ing. Renzo Alejandro Sar...  
 Lic. Adm. ...

MUNICIPALIDAD DISTRITAL DE NUEVO CHIMBOTE  
 Lic. ...  
 Ing. ...

MUNICIPALIDAD DISTRITAL DE NUEVO CHIMBOTE  
 Ing. Jovel Jhovany Lima Méndez

MUNICIPALIDAD DISTRITAL DE NUEVO CHIMBOTE  
 Abog. Eber Wilfredo Calderón Reyes

MUNICIPALIDAD DISTRITAL DE NUEVO CHIMBOTE  
 Lic. Italo...  
 GERENTE DE DESARROLLO SOCIAL

MUNICIPALIDAD DISTRITAL DE NUEVO CHIMBOTE  
 Lic. Einar Brantio Maza Angeles  
 GERENTE DE GESTIÓN INTEGRAL - RES.0005 50:0005

MUNICIPALIDAD DISTRITAL DE NUEVO CHIMBOTE  
 Ing. Mg. ...  
 GERENTE DE DESARROLLO ECONOMICO Y TUR.

MUNICIPALIDAD DISTRITAL DE NUEVO CHIMBOTE  
 Abog. Edwin Oliviera Castro  
 GERENTE DE DESARROLLO URBANO

MUNICIPALIDAD DISTRITAL DE NUEVO CHIMBOTE  
 Abog. Luis Chansarib Venura Pasquel  
 GERENTE DE GESTIÓN DEL RIESGO DE DESASTRES Y DEFENSA CIVIL



Tabla 55. Sismos que originaron Tsunamis con epicentro frente a la costa del Dpto. de Ancash

Año	Mes	Día	H:m:s	Prof.	Mb	Ms	Mw	Max. ola
1937	12	24	6:20	25.0	5.7	6.2	-	-
1963	9	20	16:30	80.0	6.0	6.9	-	-
1966	10	17	21:41	37.3	6.4	8.0	8.1	3.0
1967	9	3	21:07	35.0	6.2	6.7	7.0	2.0
1970	5	31	20:23	71.0	6.4	7.8	7.9	1.8
1970	6	4	4:09	54.2	5.8	6.0		

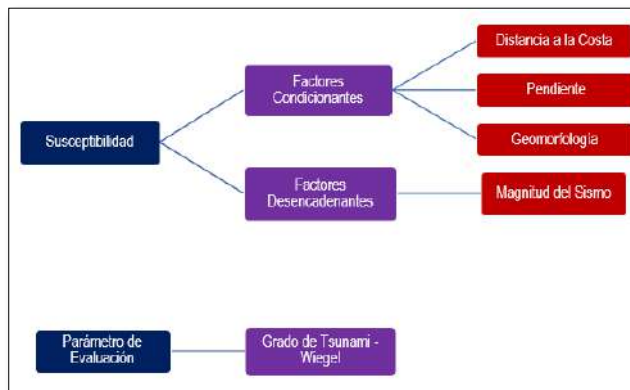
Fuente: Carpio y Tavera (2002)

Para generar escenarios probables de tsunamis en la zona costera de la ciudad de Chimbote, se considera la metodología de modelamiento numérico haciendo uso de la siguiente información:

**Modelado numérico de tsunamis, TUNAMI-N2:** El proceso de modelado numérico requiere tener el conocimiento sobre los procesos físicos asociados a las tres fases principales de un tsunami: generación, propagación e Inundación Pluvial. Para el modelado de tsunami se utiliza el algoritmo TUNAMI-N2, desarrollado por investigadores de la Universidad de Tohoku en Japón (Goto y Ogawa, 1992). Para una determinada condición de la fuente sísmica, el modelo TUNAMI-N2 simula la generación, propagación e Inundación Pluvial del tsunami con una exactitud bastante alta (comparación con muchos tsunamis históricos). Así mismo, proporciona información sobre el tiempo de arribo de la primera ola y su altura en una determinada región costera, además de los niveles de Inundación Pluvial horizontal.

Los mapas de tsunami fueron elaborados por la Dirección de Hidrografía y Navegación el cual es aplicado para este análisis, con la base de las cartas de Inundación Pluvial .

Figura 15. Parámetros de Susceptibilidad y Evaluación por Tsunami



Fuente: Elaborado por el ET-PPRRD, MDNCH

Tabla 56. Niveles de Peligro afectadas por Tsunami

Nivel	Área (Km <sup>2</sup> )	Porcentaje (%)
Muy Alto	2.77	0.69
Alto	0.15	0.04
Medio	0	0
Bajo	396.22	99.27

Fuente: Elaborado por el ET-PPRRD, MDNCH.

MUNICIPALIDAD DISTRICTAL DE NUEVO CHIMBOTE  
Lic. Italo...  
GERENTE DE DESARROLLO SOCIAL

MUNICIPALIDAD DISTRICTAL DE NUEVO CHIMBOTE  
Ing. Einar Brantio Maza Angeles  
GERENTE DE GESTIÓN INTEGRAL DE SERVICIOS SOCIALES

MUNICIPALIDAD DISTRICTAL DE NUEVO CHIMBOTE  
Ing. Mg. Gabriel...  
GERENTE DE DESARROLLO ECONÓMICO Y TURISMO

MUNICIPALIDAD DISTRICTAL DE NUEVO CHIMBOTE  
Arg. Edwin Oliviera Castro  
GERENTE DE DESARROLLO URBANO

MUNICIPALIDAD DISTRICTAL DE NUEVO CHIMBOTE  
Abog. Luis Chianarra...  
GERENTE DE GESTIÓN DEL RIESGO DE DESASTRES Y DEFENSA CIVIL

MUNICIPALIDAD DISTRICTAL DE NUEVO CHIMBOTE  
Edwin R. Carranza Huaroto  
LIC. ADM. MUN. Y SERVICIOS SOCIALES

MUNICIPALIDAD DISTRICTAL DE NUEVO CHIMBOTE  
Ing. Renzo Alejandro...  
GERENTE DE DESARROLLO URBANO

MUNICIPALIDAD DISTRICTAL DE NUEVO CHIMBOTE  
Ing. Mg. Daniel...  
GERENTE DE DESARROLLO ECONÓMICO Y TURISMO

MUNICIPALIDAD DISTRICTAL DE NUEVO CHIMBOTE  
Ing. Joel Jhovany Lino Méndez  
GERENTE DE DESARROLLO URBANO

MUNICIPALIDAD DISTRICTAL DE NUEVO CHIMBOTE  
Abog. Eber Wilfredo...  
GERENTE DE DESARROLLO URBANO



### C.1 Estratificación de los niveles de peligro por Tsunami

Tabla 57. Estratificación de Peligro por Tsunami

DESCRIPCIÓN	NIVELES	RANGO
Es más Predominante: GRADO 4: Altura de ola mayor a 30 m. Run up 16-24 m. Daños extendidos sobre más de 500 km a lo largo de la línea costera., Es más predominante: DISTANCIA DE LA COSTA, 0 m-200 m, PENDIENTE DE TERRENO, Entre 0° a 5°, GEOMORFOLOGÍA, Llanura o planicie aluvial, Magnitud de Sismo, Magnitud mayor a 9.0	<b>MUY ALTO</b>	<b>0.28 ≤ P &lt; 0.449</b>
Es más Predominante: GRADO 3: Altura de ola entre 10-20 m. Run up 8-12 m. Daños extendidos sobre más de 400 km a lo largo de la línea costera., Es más predominante: DISTANCIA DE LA COSTA, 200m - 400m, PENDIENTE DE TERRENO, Entre 5° a 15°, GEOMORFOLOGÍA, Abanico de pie de monte, Magnitud de Sismo, 8.5 ≤ Magnitud < 9.0	<b>ALTO</b>	<b>0.153 ≤ P &lt; 0.28</b>
Es más Predominante: GRADO 2: Altura de ola entre 5-10 m. Run up 4-6 m. Daños extendidos sobre más de 200 km a lo largo de la línea costera., Es más predominante: DISTANCIA DE LA COSTA, 400 m - 600 m, PENDIENTE DE TERRENO, Entre 15° a 25°, GEOMORFOLOGÍA, Mantos de arena, Magnitud de Sismo, 8.0 ≤ Magnitud < 8.5	<b>MEDIO</b>	<b>0.075 ≤ P &lt; 0.153</b>
Es más Predominante: GRADO 1: Altura de ola entre 2-5 m. Run up 2-3 m. 10 km a lo largo de la línea costera., Grado 0: Altura de ola entre 1-2 m. Run up 1-1.5 m. No produce daños., Es más predominante: DISTANCIA DE LA COSTA, 600 m - 800 m, PENDIENTE DE TERRENO, Entre 25° a 35°, GEOMORFOLOGÍA, Montaña en roca volcano-sedimentara, Magnitud de Sismo, 7.5 ≤ Magnitud < 8.0	<b>BAJO</b>	<b>0.042 ≤ P &lt; 0.075</b>

Fuente: Elaborado por el ET-PPRRD, MDNCH

MUNICIPALIDAD DISTRICTAL DE NUEVO CHIMBOTE  
Lic. Italo Jimenez Parique  
GERENTE DE DESARROLLO SOCIAL

MUNICIPALIDAD DISTRICTAL DE NUEVO CHIMBOTE  
Ing. Einar Brantio Maza Angeles  
GERENTE DE GESTIÓN DE RIESGOS Y DESASTRES

MUNICIPALIDAD DISTRICTAL DE NUEVO CHIMBOTE  
Ing. Mg. Gabriel M. Vastano  
GERENTE DE DESARROLLO ECONOMICO Y TURISMO

MUNICIPALIDAD DISTRICTAL DE NUEVO CHIMBOTE  
Arg. Edwin Oliviera Castro  
GERENTE DE DESARROLLO URBANO

MUNICIPALIDAD DISTRICTAL DE NUEVO CHIMBOTE  
Abog. Luis Chansarib Venura Pasquel  
GERENTE DE GESTIÓN DEL RIESGO DE DESASTRES Y DEFENSA CIVIL

MUNICIPALIDAD DISTRICTAL DE NUEVO CHIMBOTE  
Edwin R. Carranza Huaroto  
LIC. ADM. Y FINAN. Y NEGOC. INTERNACIONAL

MUNICIPALIDAD DISTRICTAL DE NUEVO CHIMBOTE  
Ing. Renzo Alejandro Sar y Rojas Cabanillas

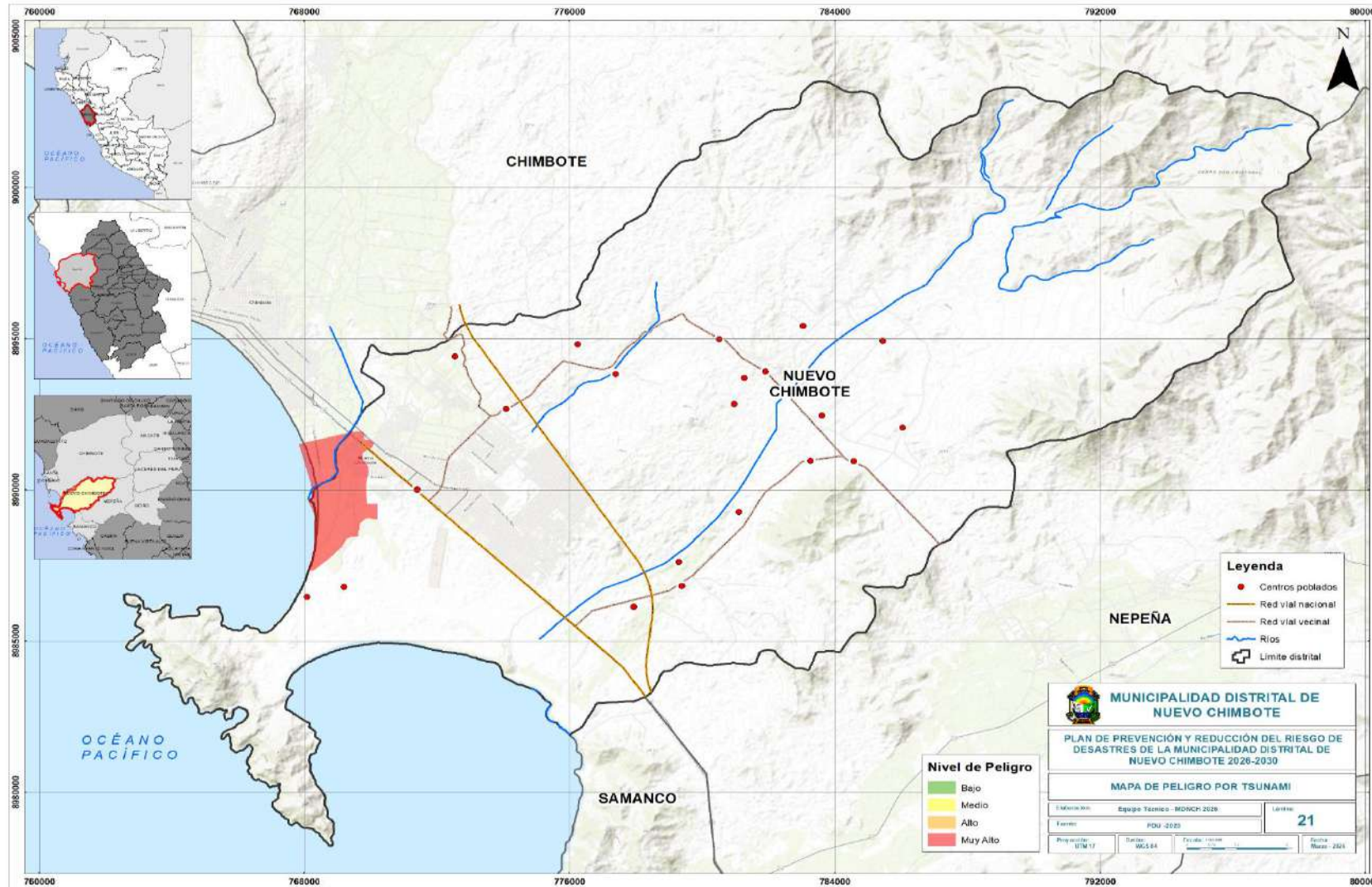
MUNICIPALIDAD DISTRICTAL DE NUEVO CHIMBOTE  
Ing. Mercedes Diana Revelo Saucedo  
LIC. EN INGENIERIA DE INFRASURTI Y PRESERVACION

MUNICIPALIDAD DISTRICTAL DE NUEVO CHIMBOTE  
Ing. Joel Jhovany Lino Méndez

MUNICIPALIDAD DISTRICTAL DE NUEVO CHIMBOTE  
Abog. Eber Wilfredo Callerán Reyes



**Mapa 21. Mapa de Peligro por Tsunami**



Fuente: ET-PPRD / MDNCH

MUNICIPALIDAD DISTRITAL DE NUEVO CHIMBOTE  
 Lic. Italo Jimenez Parique  
 GERENTE DE DESARROLLO SOCIAL

MUNICIPALIDAD DISTRITAL DE NUEVO CHIMBOTE  
 Lic. Einar Bravito Mapa Angeles  
 GERENTE DE GESTIÓN DE RECURSOS HUMANOS Y FINANCIEROS

MUNICIPALIDAD DISTRITAL DE NUEVO CHIMBOTE  
 Ing. Mg. Rafael VASQUEZ  
 GERENTE DE DESARROLLO ECONÓMICO Y TURISMO

MUNICIPALIDAD DISTRITAL DE NUEVO CHIMBOTE  
 Abog. Luis Cesarario Ventura Pasquini  
 GERENTE DE OBRAS DE RIESGO DE DESASTRES Y DEFENSA CIVIL

MUNICIPALIDAD DISTRITAL DE NUEVO CHIMBOTE  
 Abog. Eber Wilfredo Calderón Reyes  
 GERENTE MUNICIPAL

MUNICIPALIDAD DISTRITAL DE NUEVO CHIMBOTE  
 Abog. Hugo Darío Arevalo Saucedo  
 GERENTE DE PLANIFICACIÓN Y PRESUPUESTO

MUNICIPALIDAD DISTRITAL DE NUEVO CHIMBOTE  
 Edwin R. Carranza Huaroto  
 GERENTE DE SERVICIOS DE INGENIERÍA Y SISTEMAS

MUNICIPALIDAD DISTRITAL DE NUEVO CHIMBOTE  
 Abog. Eber Wilfredo Calderón Reyes  
 GERENTE MUNICIPAL

MUNICIPALIDAD DISTRITAL DE NUEVO CHIMBOTE  
 Ing. Joel Jhovany Lino Méndez  
 GERENTE DE INFRAESTRUCTURA



**2.2.3.2 Elementos expuestos**

Son el conjunto de personas, viviendas, infraestructura, servicios, bienes económicos y ecosistemas situados en zonas propensas a ser afectados por la presencia algún evento natural. Los elementos expuestos han sido obtenidos de la base de datos oficial del INEI y fue complementado con datos de las visitas técnicas en las fichas de identificación de los sectores críticos.

**Tabla 58. Elementos expuestos por Inundación Pluvial**

Elementos Expuestos	Unidad	Cantidad
Población	Unid.	159361
Viviendas	Unid.	47622
Instituciones Educativas	Unid.	158
Establecimientos de Salud	Unid.	25
Agencias bancarias	Unid.	3
Comisarias	Unid.	2
Bomberos	Unid.	1
Carretera	Km.	17.32 (Nacional), 23.97 (Vecinal)

Fuente: Elaborado por el ET-PPRRD / MDNCH.

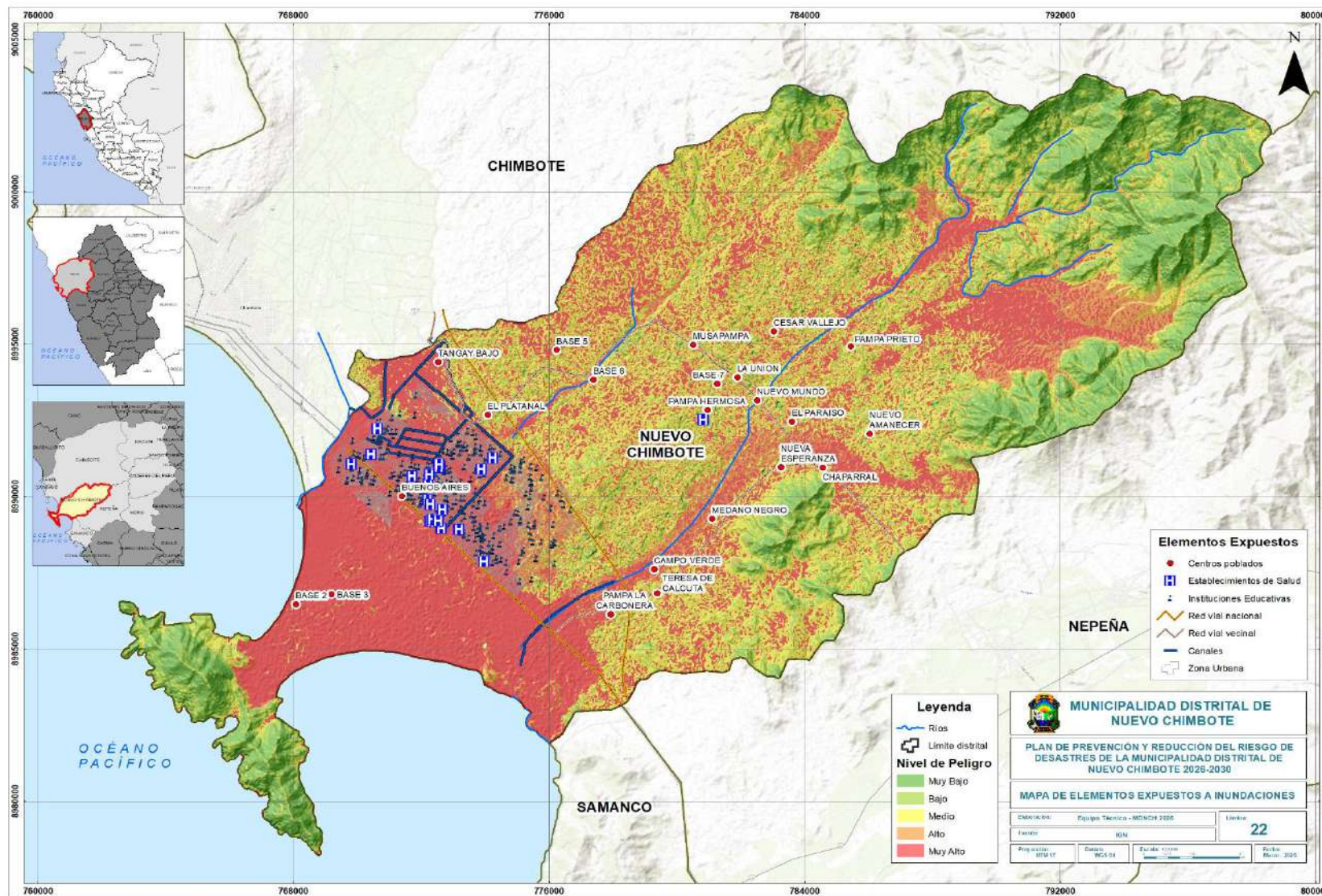
- Se identificó que 158385 habitantes y 47622 viviendas del distrito Nuevo Chimbote se encuentran expuestos a peligro por Inundación Pluvial entre los niveles Muy Alto y Alto distribuidos en los centros poblados de Base 2, Base 3, El Paraíso, Buenos Aires, Campo Verde, Médano Negro.
- Se identificó que 158 instituciones educativas están expuestas al peligro por Inundación Pluvial de nivel Muy Alto, entre las cuales se encuentran la: I.E. 2654, I.E. San Juan de Dios, I.E. 88393 Amigo Jesús, Mi Mundo de Talentos, I.E. Ciro Alegría, I.E. Cristo Peregrino, I.E. Nueva Vida, I.E. María Montessori, I.E. 88017 Cesar Vallejo, y I.E.89548, Villa María, Ramón Castilla, María Montessori, I.E.1537, I.E.325, I.E.1664, I.E. García Bonifatti, I.E. Mundo Feliz, I.E.2660, I.E. Tesoritos, I.E. 88028 Almirante Miguel Grau, I.E. 88302 Enrique Morales Pumarica, I.E. 1541 y la I.E. 041..
- También, se identificó que 25 centros de salud se encuentran expuestos por Inundación Pluvial de nivel de peligro Muy Alto, los cuales son: Centro Médico Nueva Salud, Hospital I Cono Sur, Centro Médico Chimbote S.A.C., Centro Médico Rivera Lab., Medic Center Ancash S.A.C., Centro Médico Especializado Clínica de la Mujer y el Niño EIRL, Open Medic Chimbote S.A.C., Centro de Diálisis Unión, Eleazar Guzmán Barrón, Clínica Médico Ocupacional Carrión S.A.C., Centro de Salud Yugoslavia, Global Medic Chimbote S.A.C., Centro de Hemodiálisis Tumbes S.A.C., Puesto de Salud Satélite, Puesto de Salud Villa María, Medí Car Center Perú S.A.C., Clínica de Atención General, Centro de Salud Mental Comunitario Nuevo Puerto, Innova Salud Medical Center S.R.L., Puesto de Salud 3 de Octubre, Centro del Riñón Alberto Magno S.A.C., Puesto de Salud Nicolás de Garatea, Centro Médico Medic VIP y Clínica SSOSMA S.A.C.
- Las vías expuestas por Inundación Pluvial identificadas son: La red vial nacional I.V. Santa Anita - I.V. Huacho - Chimbote - Ov. La Marina (PE-10 A) - Ov. El Milagro - Paiján - Motupe - Reque-Chiclayo - Lambayeque - Pte. Grau - Pte. Sullana Dv. Talara - Máncora - Zorritos - Tumbes - Pte. Internacional de La Paz (fr. Ecuador); Red Vial Vecinal, Emp. PE-1NQ - Emp. AN-924, Emp. PE-1NQ - Emp. PE-1N y Emp. PE-1NQ - Emp. AN-925.

MUNICIPALIDAD DISTRITAL DE NUEVO CHIMBOTE  
Lic. Italo...  
Lic. Einar Brablio Mazo Angeles  
Lic. Edwin Ojavea Castro  
Abog. Luis Chazarra Aguirre Rosquez

MUNICIPALIDAD DISTRITAL DE NUEVO CHIMBOTE  
Edwin Carranza Huaroto  
Ing. Renzo Alejandro Sal y Rosas Cobanillas  
Ing. Joel Jhovany Lino Méndez  
Abog. Eber Wilfredo Calbetón Reyes



Mapa 22. Elementos expuestos a inundaciones



Fuente: ET-PPRD / MDNCH

MUNICIPALIDAD DISTRITAL DE NUEVO CHIMBOTE  
 Lic. Italo J. Carrizosa  
 GERENTE DE DESARROLLO SOCIAL

MUNICIPALIDAD DISTRITAL DE NUEVO CHIMBOTE  
 Ing. Einar Brivio Maza Angeles  
 JEFE DE OFICINA ASISTENTE - RESOLUCION 50-1003

MUNICIPALIDAD DISTRITAL DE NUEVO CHIMBOTE  
 Ing. Mg. Stefan M. Vazquez  
 GERENTE DE DESARROLLO ECONOMICO Y TURISMO

MUNICIPALIDAD DISTRITAL DE NUEVO CHIMBOTE  
 Abog. Eber Wilfredo Calderón Reyes  
 GERENTE MUNICIPAL

MUNICIPALIDAD DISTRITAL DE NUEVO CHIMBOTE  
 Abog. Eber Wilfredo Calderón Reyes  
 GERENTE MUNICIPAL

MUNICIPALIDAD DISTRITAL DE NUEVO CHIMBOTE  
 Edwyn A. Carrizosa Huaroto  
 GERENTE MUNICIPAL

MUNICIPALIDAD DISTRITAL DE NUEVO CHIMBOTE  
 Abog. Eber Wilfredo Calderón Reyes  
 GERENTE MUNICIPAL

MUNICIPALIDAD DISTRITAL DE NUEVO CHIMBOTE  
 Abog. Luis Guillermo Ventura Ascaruz  
 SUB GERENTE DE GESTION DE RIESGO DE DESASTRES Y DEFENSA CIVIL

MUNICIPALIDAD DISTRITAL DE NUEVO CHIMBOTE  
 Ing. Jbel Jhovany Lino Méndez  
 GERENTE DE INFRAESTRUCTURA



Asimismo, se identificaron los elementos expuestos por sismos.

**Tabla 59. Elementos expuestos por sismos**

Elementos Expuestos	Unidad	Cantidad
Población	Unid.	9120
Viviendas	Unid.	2280
Instituciones Educativas	Unid.	9
Establecimientos de Salud	Unid.	5
Agencias bancarias	Unid.	0
Comisarias	Unid.	0
Bomberos	Unid.	0
Carretera	Km.	58.805

Fuente: Elaborado por el ET-PPRRD, MDNCH.

- Se identificó que 9120 habitantes y 2280 viviendas del distrito Nuevo Chimbote se encuentran expuestos por sismos distribuidos en los sectores Base 2, Buenos Aires, Pampa La Carbonera, Base 3, Teresa de Calcuta, Médano Negro, Chaparral, Nueva Esperanza, Nuevo Amanecer, El Paraíso, El Platanal, Nuevo Mundo, Base 7, La unión, Tangay Bajo, Base 5, Pampa Prieto y Cesar Vallejo.
- Se identificó que 9 instituciones educativas están expuestas por sismos, las cuales son: I.E. 1537, I.E. Cesar Vallejo, la I.E. 325, I.E. Villa María, I.E. María Montessori, I.E. 325, I.E. San José Marelo Viale, I.E. El Gran Maestro y la I.E. 1664.
- También, se identificó que 5 centros de salud se encuentran expuestos por sismos, los cuales son: el Centro de Salud Villa María, el Puesto de Salud 3 de octubre, el Hospital I Cono sur, la Clínica de Atención General y el Centro Médico Nueva Salud.
- Las vías expuestas por sismos identificadas son: La red vial ANCASH - LDptal LA LIBERTAD, las redes viales Emp. PE-1N-Emp. R20, Emp. PE-1N-Emp. R22, Emp. AN-103-Tangay Alto-Tangay Medio-Emp.R27 y Emp. PE-1N (Dv. Chimbote).

MUNICIPALIDAD DISTRITAL DE NUEVO CHIMBOTE  
 Lic. Italo Martínez Pariente  
 GERENTE DE DESARROLLO SOCIAL

MUNICIPALIDAD DISTRITAL DE NUEVO CHIMBOTE  
 Lic. Einar Brabito Maza Angeles  
 JEFE DE OFICINA GENERAL DE ADMINISTRACIÓN - RESOLUCIÓN 001-0004

MUNICIPALIDAD DISTRITAL DE NUEVO CHIMBOTE  
 Ing. Mg. Rafael M. Vásquez  
 GERENTE DE DESARROLLO ECONÓMICO Y TURISMO

MUNICIPALIDAD DISTRITAL DE NUEVO CHIMBOTE  
 Arg. Edwin Ojivera Castro  
 GERENTE DE DESARROLLO URBANO

MUNICIPALIDAD DISTRITAL DE NUEVO CHIMBOTE  
 Abog. Luis Clavero Rodríguez Rosquez  
 JEFE DE OFICINA GENERAL DE SECRETARÍA GENERAL DE DESARROLLO URBANO Y SERVICIO CIVIL

MUNICIPALIDAD DISTRITAL DE NUEVO CHIMBOTE  
 Edwina Carranza Huaroto  
 LIC. ADM. Y PLAN. URB. Y  
 GERENTE DE OFICINA GENERAL DE SECRETARÍA GENERAL DE DESARROLLO URBANO

MUNICIPALIDAD DISTRITAL DE NUEVO CHIMBOTE  
 Ing. Renzo Alejandro Sal y Rosas Cabanillas  
 JEFE DE LA OFICINA GENERAL DE ADMINISTRACIÓN

MUNICIPALIDAD DISTRITAL DE NUEVO CHIMBOTE  
 Lic. Einar Brabito Maza Angeles  
 JEFE DE OFICINA GENERAL DE ADMINISTRACIÓN - RESOLUCIÓN 001-0004

MUNICIPALIDAD DISTRITAL DE NUEVO CHIMBOTE  
 Ing. Joel Jhovany Lino Méndez  
 GERENTE DE INFRAESTRUCTURA

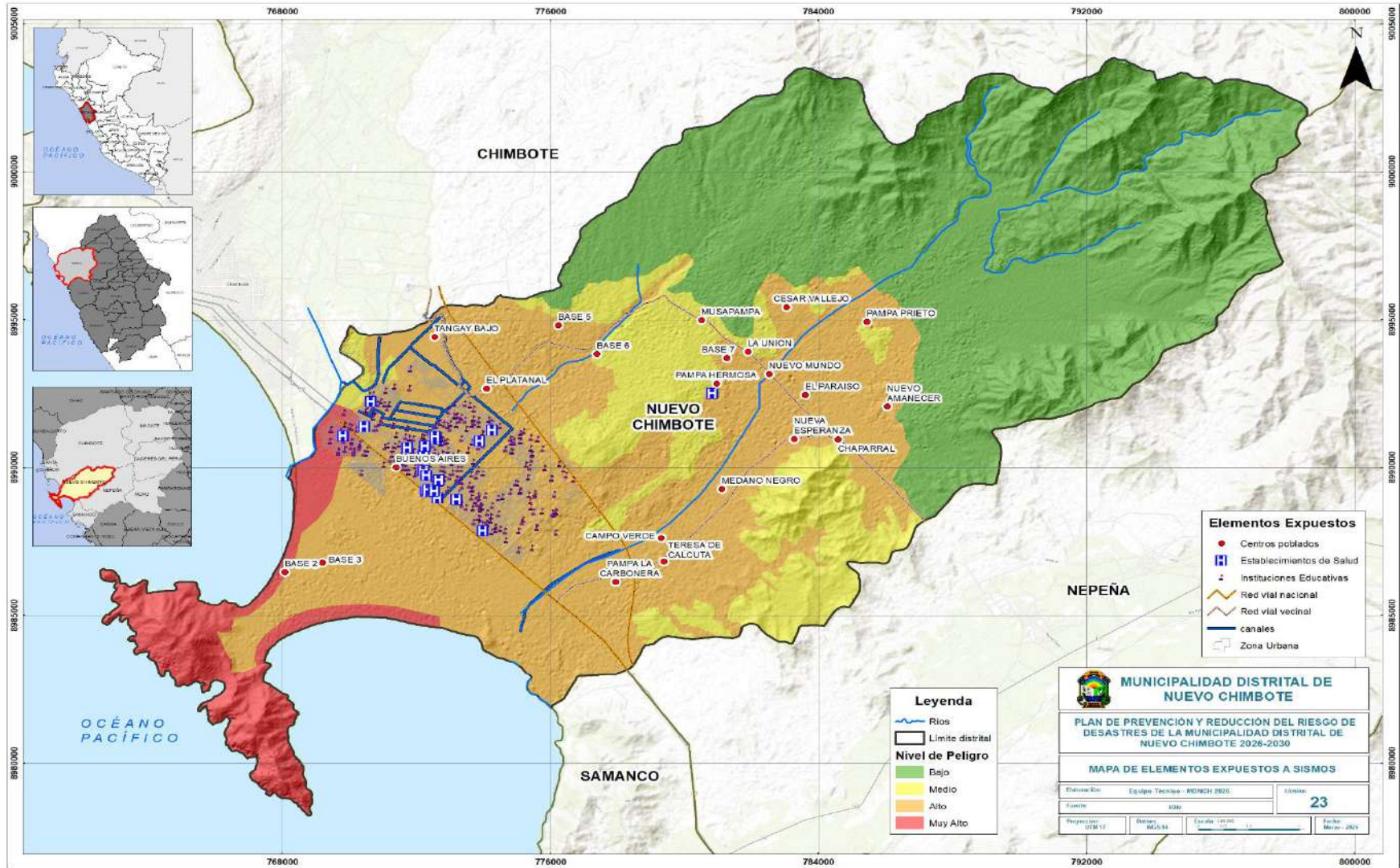
MUNICIPALIDAD DISTRITAL DE NUEVO CHIMBOTE  
 Abog. Eber Wilfredo Calderón Reyes  
 GERENTE MUNICIPAL

MUNICIPALIDAD DISTRITAL DE NUEVO CHIMBOTE  
 Abog. Renzo E. Rodríguez Rivera  
 JEFE DE LA OFICINA GENERAL DE SECRETARÍA GENERAL

**“PLAN DE PREVENCIÓN Y REDUCCIÓN DEL RIESGO DE DESASTRES POR INUNDACIÓN PLUVIAL, SISMO Y TSUNAMI 2026-2030 DEL DISTRITO DE NUEVO CHIMBOTE, PROVINCIA DEL SANTA, DEPARTAMENTO DE ANCASH”**



**Mapa 23. Elementos expuestos a sismos**



Fuente: ET-PPRRD / MDNCH

MUNICIPALIDAD DISTRITAL DE NUEVO CHIMBOTE  
 Lic. Italo Parleque  
 GERENTE DE DESARROLLO SOCIAL

MUNICIPALIDAD DISTRITAL DE NUEVO CHIMBOTE  
 Ing. Einar Brulio Mach Angeles  
 JEFE DE OFICINA ASISTENTE TECNICO

MUNICIPALIDAD DISTRITAL DE NUEVO CHIMBOTE  
 Ing. Mg. Fabian Vlasquez  
 GERENTE DE DESARROLLO ECONOMICO

MUNICIPALIDAD DISTRITAL DE NUEVO CHIMBOTE  
 Abog. Luis Giancarlo Ventura Pasquez  
 SUB GERENTE DE GESTION DEL RIESGO DE DESASTRES Y DEFENSA CIVIL

MUNICIPALIDAD DISTRITAL DE NUEVO CHIMBOTE  
 Abog. Eber Wilfredo Caldeón Reyes  
 GERENTE MUNICIPAL

MUNICIPALIDAD DISTRITAL DE NUEVO CHIMBOTE  
 Abog. Eber Wilfredo Caldeón Reyes  
 GERENTE MUNICIPAL

MUNICIPALIDAD DISTRITAL DE NUEVO CHIMBOTE  
 Edwin R. Carranza Huaroto  
 GERENTE MUNICIPAL

MUNICIPALIDAD DISTRITAL DE NUEVO CHIMBOTE  
 Abog. Eber Wilfredo Caldeón Reyes  
 GERENTE MUNICIPAL

MUNICIPALIDAD DISTRITAL DE NUEVO CHIMBOTE  
 Ing. Joel Jhovany Lino Méndez  
 GERENTE DE INFRAESTRUCTURA



Asimismo, se identificó también los elementos expuestos por tsunami.

**Tabla 60. Elementos expuestos por Tsunami**

Elementos Expuestos	Unidad	Cantidad
Población	Unid.	12920
Viviendas	Unid.	3210
Instituciones Educativas	Unid.	3
Establecimientos de Salud	Unid.	1
Agencias bancarias	Unid.	0
Comisarias	Unid.	1
Bomberos	Unid.	0
Carretera	Km.	8.73

Fuente: Elaborado por el ET-PPRRD, MDNCH.

- Se identificó que 12920 habitantes y 3210 viviendas del distrito Nuevo Chimbote se encuentran expuestos por tsunami distribuidos en Pueblo Joven Villa María.
- Se identificó que 10 instituciones educativas están expuestas por tsunami las cuales son: Villa María, María Montessori, la I.E. 1537, la I.E. 88028 Almirante Miguel Grau, la I.E. 88017 Cesar Vallejo, la I.E. Mi Pequeño Carrusel, la I.E. Mi Niña María, la I.E. Ramon Castilla, la I.E. 1661 La Alegría del Saber y la I.E. 325.
- También, se identificó al Puesto de Salud Villa María expuesto a tsunami.
- Las vías expuestas por Inundación Pluvial identificadas son: La red vial ANCASH - LDptal LA LIBERTAD, las redes viales Emp. PE-1N-Emp. R20, Emp. PE-1N-Emp. R22, Emp. AN-103-Tangay Alto-Tangay Medio-Emp. R27 y Emp. AN-103-Tangay Alto-Tangay Medio-Emp.R27.

MUNICIPALIDAD DISTRITAL DE NUEVO CHIMBOTE  
Lic. Italo Ibarra Parique  
GERENTE DE DESARROLLO SOCIAL

MUNICIPALIDAD DISTRITAL DE NUEVO CHIMBOTE  
Ing. Einar Brando Maza Angeles  
JEFE DE OFICINA GENERAL DE ADMINISTRACION

MUNICIPALIDAD DISTRITAL DE NUEVO CHIMBOTE  
Ing. Mg. Rafael V. Vasquez  
GERENTE DE DESARROLLO ECONOMICO Y TURISMO

MUNICIPALIDAD DISTRITAL DE NUEVO CHIMBOTE  
Ing. Edwin Olfivera Castro  
GERENTE DE DESARROLLO URBANO

MUNICIPALIDAD DISTRITAL DE NUEVO CHIMBOTE  
Abog. Luis Giancarlo Velazco Alvarado  
SUB GERENTE DE GESTION DEL RIESGO DE DESASTRES Y DEFENSA CIVIL

MUNICIPALIDAD DISTRITAL DE NUEVO CHIMBOTE  
Edwin A. Carranza Huaroto  
GERENTE DE DESARROLLO ECONOMICO Y TURISMO

MUNICIPALIDAD DISTRITAL DE NUEVO CHIMBOTE  
Ing. Renzo Alejandro Sal y Reyes Cabanillas  
JEFE DE LA OFICINA GENERAL DE ADMINISTRACION

MUNICIPALIDAD DISTRITAL DE NUEVO CHIMBOTE  
Ing. Juan Carlos Rocio Salcedo  
JEFE DE LA OFICINA GENERAL DE ADMINISTRACION

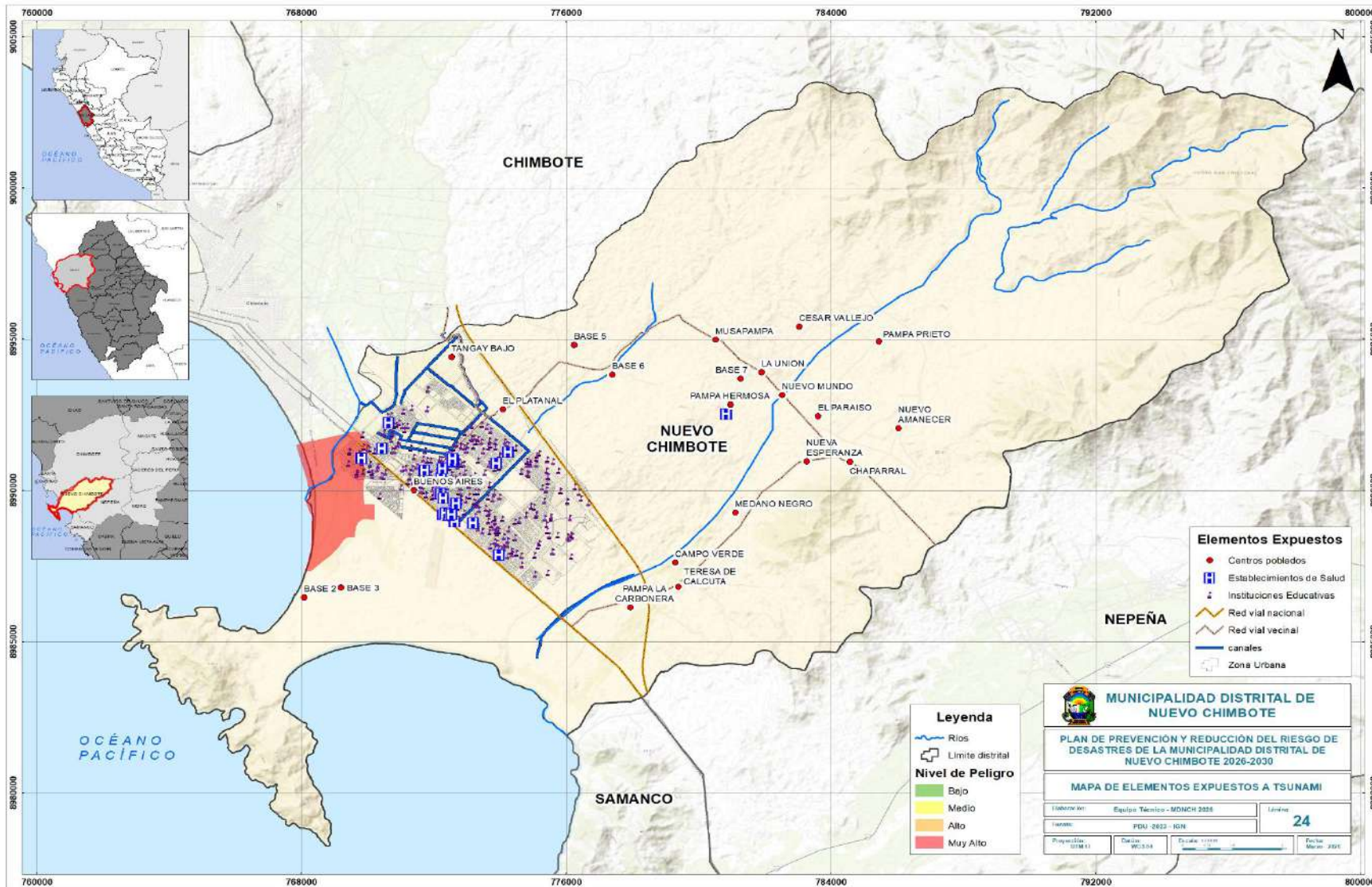
MUNICIPALIDAD DISTRITAL DE NUEVO CHIMBOTE  
Ing. Joel Jhovany Lino Mendez  
GERENTE DE INFRAESTRUCTURA

MUNICIPALIDAD DISTRITAL DE NUEVO CHIMBOTE  
Abog. Eber Wilfredo Caillatón Reyes  
GERENTE MUNICIPAL

MUNICIPALIDAD DISTRITAL DE NUEVO CHIMBOTE  
Abog. Renzo E. Rodriguez Rivera  
JEFE DE LA OFICINA GENERAL DE SECRETARIA GENERAL



Mapa 24. Elementos expuestos a Tsunamis



Fuente: ET-PPRRD / MDNCH

MUNICIPALIDAD DISTRITAL DE NUEVO CHIMBOTE  
 Lic. Italo Jimenez Parleque  
 GERENTE DE DESARROLLO SOCIAL

MUNICIPALIDAD DISTRITAL DE NUEVO CHIMBOTE  
 Lic. Einar Brantio Maza Angeles  
 GERENTE DE GESTIÓN DE RIESGOS

MUNICIPALIDAD DISTRITAL DE NUEVO CHIMBOTE  
 Lic. Edith Vlasquez  
 GERENTE DE DESARROLLO ECONÓMICO

MUNICIPALIDAD DISTRITAL DE NUEVO CHIMBOTE  
 Abog. Luis Guzmán Viqueza  
 SUB GERENTE DE GESTIÓN DEL RIESGO DE DESASTRES DE INGENIERÍA CIVIL

MUNICIPALIDAD DISTRITAL DE NUEVO CHIMBOTE  
 Abog. Eber Wilfredo Calderón Reyes  
 GERENTE MUNICIPAL

MUNICIPALIDAD DISTRITAL DE NUEVO CHIMBOTE  
 Lic. Hugo David Revollo Saucedo  
 GERENTE DE INFRAESTRUCTURA Y SERVICIOS

MUNICIPALIDAD DISTRITAL DE NUEVO CHIMBOTE  
 Lic. Edwin R. Carranza Huaroto  
 GERENTE DE SERVICIOS PÚBLICOS Y URBANISMO

MUNICIPALIDAD DISTRITAL DE NUEVO CHIMBOTE  
 Abog. Eber Wilfredo Calderón Reyes  
 GERENTE MUNICIPAL

**MUNICIPALIDAD DISTRITAL DE NUEVO CHIMBOTE**

PLAN DE PREVENCIÓN Y REDUCCIÓN DEL RIESGO DE DESASTRES DE LA MUNICIPALIDAD DISTRITAL DE NUEVO CHIMBOTE 2026-2030

MAPA DE ELEMENTOS EXPUESTOS A TSUNAMI

Elaboración:	Equipo Técnico - MDNCH 2026	Límite:	24
Formato:	PDU 2022 - IGN		
Proyección:	UTM 18 S	Escala:	1:50,000
		Fecha:	Marzo 2024

MUNICIPALIDAD DISTRITAL DE NUEVO CHIMBOTE  
 Ing. Joel Jhovany Lino Méndez  
 GERENTE DE INFRAESTRUCTURA



### 2.2.3.3 Análisis de Vulnerabilidad

Según el Decreto Supremo N° 048-2011-PCM; Reglamento de la Ley N° 29664, define a la vulnerabilidad como la susceptibilidad o fragilidad física, económica, social, ambiental o institucional de una comunidad, sus medios de vida o su entorno, a ser dañada o sufrir efectos adversos ante un evento natural o físico peligroso; asimismo, el análisis de vulnerabilidad es definido como el proceso mediante el cual se evalúa las condiciones existentes de los factores de vulnerabilidad: exposición, fragilidad y resiliencia, de la población y sus medios de vida.

En nuestro caso, el análisis de vulnerabilidad relaciona factores de exposición, fragilidad y resiliencia en las dimensiones social y económica en la población, donde se ha considerado los elementos expuestos relacionado a la limitación por grupo etario, el acceso a servicios básicos y su capacitación en GRD para la dimensión social y en la dimensión económica se ha considerado condiciones físicas respecto a la infraestructura de las viviendas relacionado al tipo de material, su cercanía a los peligros identificados y la normativa de construcción.

#### 2.2.3.3.1 Dimensión Social

##### a) Exposición: Grupo etario

Se muestra el rango de edades y el grupo etario más vulnerable que se presenta en ella, con el porcentaje de población correspondiente.

##### b) Fragilidad: Servicios básicos (agua, desagüe)

A continuación, se considera el acceso al agua y desagüe como acceso a los “servicios básicos” con los que debe contar los pobladores del distrito.

##### c) Resiliencia: Capacitación en temas de Gestión de Riesgo de Desastres

Es la capacidad de recuperación y respuesta de los pobladores frente a un desastre. Es decir, cuan capacitado están en temas de GRD para implementar habilidades, procedimientos, estrategias y acciones frente a la ocurrencia de eventos de desastre.

**Tabla 61. Parámetros para el análisis de la Vulnerabilidad en la Dimensión Social**

Dimensión Social			
Parámetro		Descriptor	Afectación
Exposición	Grupo etario	Población de 0 a 5 años y mayor a 65 años	25466 personas
		Población de 6 a 14 años y entre 60 a 65 años	33994 personas
		Población de 15 a 19 años y entre 50 a 60 años	27354 personas
		Población de 20 a 30 años	26459 personas
		Población de 30 a 50 años	45048 personas
Fragilidad	Servicios básicos	No cuenta con el servicio	181 viviendas
		Cuenta con el servicio mediante camión cisterna o río	14224 viviendas
		Cuenta con el servicio mediante pilón o pozo	3178 viviendas
		Cuenta con el servicio fuera de la vivienda mediante red pública	1368 viviendas
		Cuenta con el servicio dentro de la vivienda mediante red pública	28933 viviendas
Resiliencia	Capacitación en temas de GRD	No recibe capacitación	96702 personas
		1 cada 5 años	26973 personas
		1 vez cada 3 años	17323 personas
		1 vez cada 2 años	10493 personas
		1 vez al año	6830 personas

Fuente: ET-PPRRD / MDNCH.

MUNICIPALIDAD DISTRITAL DE NUEVO CHIMBOTE  
 Lic. Italo Jimenez Parique  
 GERENTE DE DESARROLLO SOCIAL

MUNICIPALIDAD DISTRITAL DE NUEVO CHIMBOTE  
 Lic. Einar Brando Maza Angeles  
 JEFE DE GESTIÓN DE SERVICIOS BÁSICOS

MUNICIPALIDAD DISTRITAL DE NUEVO CHIMBOTE  
 Ing. Mg. Gabriel Vivas  
 GERENTE DE DESARROLLO URBANO

MUNICIPALIDAD DISTRITAL DE NUEVO CHIMBOTE  
 Abg. Edwin Ollivera Castro  
 GERENTE DE DESARROLLO URBANO

MUNICIPALIDAD DISTRITAL DE NUEVO CHIMBOTE  
 Edwin R. Carranza Huaroto  
 LIC. ADRIAN VILLAN W. HURTADO  
 JEFE DE LA OFICINA GENERAL DE ADMINISTRACIÓN

MUNICIPALIDAD DISTRITAL DE NUEVO CHIMBOTE  
 Ing. Renzo Alejandro Solís Vivas Caballeros  
 JEFE DE LA OFICINA GENERAL DE ADMINISTRACIÓN

MUNICIPALIDAD DISTRITAL DE NUEVO CHIMBOTE  
 Lic. Einar Brando Maza Angeles  
 JEFE DE LA OFICINA GENERAL DE ADMINISTRACIÓN

MUNICIPALIDAD DISTRITAL DE NUEVO CHIMBOTE  
 Ing. Joel Jhovany Lino Méndez  
 GERENTE DE INFRAESTRUCTURA

MUNICIPALIDAD DISTRITAL DE NUEVO CHIMBOTE  
 Abog. Eber Wilfredo Calletón Reyes  
 GERENTE MUNICIPAL

MUNICIPALIDAD DISTRITAL DE NUEVO CHIMBOTE  
 Abog. Luis Gerardo Ventura Vasquez  
 SUB GERENTE DE GESTIÓN DEL RIESGO DE DESASTRES Y DEFENSA CIVIL

MUNICIPALIDAD DISTRITAL DE NUEVO CHIMBOTE  
 Abog. Renzo E. Rodriguez Rivera  
 JEFE DE LA OFICINA GENERAL DE SECRETARÍA GENERAL



Los parámetros de la dimensión social a nivel distrital se muestran en la **tabla 58**, porque no contamos con los datos a nivel de vivienda. Esta información se presenta de manera general para los tres peligros identificados, pero cuando se ameriten realizar los estudios de Evaluación de Riesgo por zonas estas deben ser más detallados.

### 2.2.3.3.2 Dimensión Económica

#### a) Exposición: cercanía a los 3 peligros (Inundación Pluvial, sismo y tsunami)

Está relacionada a la ubicación en el distrito de las áreas que han sido delimitadas y señalados como sectores o puntos críticos, considerando en cada uno la distancia a la que se encuentran. De acuerdo con el INEI se tiene registrado 1106 manzanas.

#### b) Fragilidad: tipo de material de la vivienda

La fragilidad del distrito está asociado al tipo de material de construcción que están construidos las viviendas dentro del distrito.

#### c) Resiliencia: Parámetros y normativas de construcción.

Se describe el cumplimiento de las normativas en las construcciones de viviendas del distrito y estas cumplen con el Reglamento Nacional de Edificaciones del año 2006<sup>1</sup> que es la normativa anterior o si cumplen con la normativa actualizada al año 2019<sup>2</sup>, la cual presenta la norma técnica E.031 “Aislamiento sísmico”.

Tabla 62. Parámetros para el análisis de la vulnerabilidad en la Dimensión Económica

Dimensión Económica		
Parámetro	Descriptor	Afectación
Exposición	Dentro del sector crítico	86 manzanas expuesta a tsunami 202 manzanas en área de Inundación Pluvial y 45 manzanas en área de sismo
	a 50m. del área de Inundación Pluvial	15 manzanas expuesta a tsunami, 91 manzanas en área de Inundación Pluvial y 30 manzanas en área de sismo
	Entre 50 a 100 m del área de Inundación Pluvial	8 manzanas expuesta a tsunami, 61 manzanas en área de Inundación Pluvial y 15 manzanas en área de sismo
	Entre 100 a 200 m del área de Inundación Pluvial	13 manzanas expuesta a tsunami, 82 manzanas en área de Inundación Pluvial y 26 manzanas en área de sismo
	Mayor a 300 m. del área de Inundación Pluvial	14 manzanas a tsunami, 99 manzanas en área de Inundación Pluvial y 24 manzanas en área de sismo
Fragilidad	Estera y/u otro material	15885 viviendas
	Madera	1532 viviendas
	Quincha	111 viviendas
	Adobe o tapia y/o piedra con barro	388 viviendas
	Ladrillo o bloque de cemento y/o piedra o sillar o con cal o cemento	29968 viviendas
Resiliencia	No cumple	15885 viviendas
	Cumple con la normativa anterior	1532 viviendas
	Cumple parcialmente	111 viviendas
	Cumple con observaciones	388 viviendas
	Si cumple	29968 viviendas

Fuente: ET-PPRRD / MDNCH

<sup>1</sup> De conformidad con lo normado en la Ley N.º 27792, y en el Decreto Supremo N.º 011-2006-VIVIENDA. Se aprueban las 66 normas técnicas del Reglamento Nacional de Edificaciones.

<sup>2</sup> DS N.º 030-2019-VIVIENDA. Se aprueba la norma técnica E.031 “Aislamiento sísmico” del Reglamento Nacional de Edificaciones

MUNICIPALIDAD DISTRITAL DE NUEVO CHIMBOTE  
Lic. Italo Jiménez Carrilque  
GERENTE DE DESARROLLO SOCIAL

MUNICIPALIDAD DISTRITAL DE NUEVO CHIMBOTE  
Ing. Einar Bravio Mazo Angeles  
JEFE DE GESTIÓN LOCAL

MUNICIPALIDAD DISTRITAL DE NUEVO CHIMBOTE

MUNICIPALIDAD DISTRITAL DE NUEVO CHIMBOTE

MUNICIPALIDAD DISTRITAL DE NUEVO CHIMBOTE  
Edwin K. Carranza Huaroto  
GERENTE DE DESARROLLO SOCIAL

MUNICIPALIDAD DISTRITAL DE NUEVO CHIMBOTE

MUNICIPALIDAD DISTRITAL DE NUEVO CHIMBOTE  
Ing. Renzo Alejandro Sáez Rojas Caballeros  
JEFE DE LA OFICINA GENERAL DE ADMINISTRACIÓN

MUNICIPALIDAD DISTRITAL DE NUEVO CHIMBOTE  
Ing. Joel Rodríguez Linares  
GERENTE DE INFRAESTRUCTURA

MUNICIPALIDAD DISTRITAL DE NUEVO CHIMBOTE  
Abog. Eber W. Mirza Contreras Rojas  
GERENTE MUNICIPAL

MUNICIPALIDAD DISTRITAL DE NUEVO CHIMBOTE  
Abog. Luis Guzmán Vercara Pasquini  
JEFE DE GESTIÓN LOCAL

MUNICIPALIDAD DISTRITAL DE NUEVO CHIMBOTE  
Abog. Renzo E. Rodríguez Rivera  
JEFE DE LA OFICINA GENERAL DE SECRETARÍA GENERAL



Los parámetros de la dimensión económica a nivel distrital se muestran en la **tabla 59**, porque no contamos con los datos a nivel de vivienda. Esta información se presenta de manera general para los tres peligros identificados, pero cuando se ameriten realizar los estudios de Evaluación de Riesgo por zonas estas deben ser más detallados.

En la **tabla 60, 61 y 62** se presentan las estratificaciones de los niveles de Vulnerabilidad que se presentan en el distrito, por inundación Pluvial, Sismo y Tsunami, recomendando continuar con estudios (evaluación de riesgos y catastro) para tener una mejor descripción de los niveles de vulnerabilidad en las zonas a evaluar.

**Tabla 63. Estratificación de la Vulnerabilidad por Inundación Pluvial**

NIVEL	DESCRIPCIÓN	RANGO
<b>VULNERABILIDAD MUY ALTA</b>	Localización de la vivienda: Zona con inundación recurrente y acumulación permanente de agua. Material de construcción de la vivienda: Esteras. Topografía del terreno - pendiente: $> 25^\circ - \leq 50^\circ$ . Número de pisos por vivienda: Mayor a 4 pisos. Antigüedad de la vivienda: Mayor a 20 años. Estado de conservación de la vivienda: Deteriorado. Aplicación de la norma en construcción: Construcción sin norma. Grupo etario: De 0 a 5 y mayores a 65 años. Afiliación a un seguro de salud: Sin seguro. Nivel educativo alcanzado: Ninguno. Actitud de la población: La población no conoce el riesgo, es fatalista, conformista. Percepción del riesgo: Población total desconoce los peligros y no percibe el riesgo local. Capacitación en gestión de riesgos: Sin capacitación. Ingreso económico mensual: $<$ sueldo mínimo vital. Campaña de difusión: Ninguno. Tipo de uso: Vivienda. Ocupación principal: Obrero.	$0.484 \leq V < 0.260$
<b>VULNERABILIDAD ALTA</b>	Localización de la vivienda: Zona con inundación frecuente durante lluvias intensas. Material de construcción de la vivienda: Madera. Topografía del terreno - pendiente: $> 15^\circ - \leq 25^\circ$ . Número de pisos por vivienda: 4 Pisos. Antigüedad de la vivienda: Entre 15 a 20 años. Estado de conservación de la vivienda: En proceso de deterioro. Aplicación de la norma en construcción: Construcción con norma desfasada. Grupo etario: De 5 a 12 y entre 50 a 65 años. Afiliación a un seguro de salud: Si, pero no utiliza. Nivel educativo alcanzado: Inicial. Actitud de la población: La población es escasamente previsora. Percepción del riesgo: Mayoría de la población conoce los peligros, pero no percibe el riesgo local. Capacitación en gestión de riesgos: Escasa capacitación. Ingreso económico mensual: sueldo mínimo vital. Campaña de difusión: Baja difusión. Tipo de uso: Vivienda/comercio. Ocupación principal: Trabajador familiar no remunerado.	$0.260 \leq V < 0.140$
<b>VULNERABILIDAD MEDIA</b>	Localización de la vivienda: Zona con anegamiento ocasional y drenaje deficiente. Material de construcción de la vivienda: Adobe o Tapial. Topografía del terreno - pendiente: $> 8^\circ - \leq 15^\circ$ . Número de pisos por vivienda: 3 Pisos. Antigüedad de la vivienda: Entre 10 a 15 años. Estado de conservación de la vivienda: Con refacciones. Aplicación de la norma en construcción: construcción sin licencia. Grupo etario: De 12 a 15 y entre 50 a 60 años. Afiliación a un seguro de salud: Si, pero utiliza esporádicamente. Nivel educativo alcanzado: Primario. Actitud de la población: Conoce el riesgo, no implementan medidas de prevención. Percepción del riesgo: Población conoce los peligros locales y percibe el riesgo existente. Capacitación en gestión de riesgos: Capacitación con regular frecuencia. Ingreso económico mensual: $>$ sueldo mínimo vital - 1500. Campaña de difusión: Mediana difusión. Tipo de uso: Local del estado. Ocupación principal: Empleado.	$0.075 \leq V < 0.140$
<b>VULNERABILIDAD BAJA</b>	Localización de la vivienda: Zona con baja acumulación de agua y drenaje parcial. Material de construcción de la vivienda: Albañilería. Topografía del terreno - pendiente: $> 4^\circ - \leq 8^\circ$ . Número de pisos por vivienda: 2 Pisos. Antigüedad de la vivienda: Entre 5 a 10 años. Estado de conservación de la vivienda: Regular estado. Aplicación de la norma en construcción: Construcción con licencia. Grupo etario: De 15 a 30 años. Afiliación a un seguro de salud: Si, utiliza el servicio permanentemente. Nivel educativo alcanzado: Secundario. Actitud de la población: Conocen el riesgo asumen escasas medidas para prevenir el riesgo. Percepción del riesgo: Población conoce los peligros locales y se siente segura ante el impacto del riesgo. Capacitación en gestión de riesgos: Capacitación constante. Ingreso económico mensual: 1500 - 2000. Campaña de difusión: Relativamente alta difusión. Tipo de uso: Comercio. Ocupación principal: Trabajador independiente.	$0.041 \leq V < 0.075$

Fuente: ET-PPRRD / MDNCH.

MUNICIPALIDAD DISTRITAL DE NUEVO CHIMBOTE  
 Lic. Italo...  
 Lic. Edwin K. Carranza Huaroto  
 Ing. Renzo Alejandro Sáiz y Rojas Caballeros  
 Ing. Jhovanny Lino Méndez  
 Abog. Eber Wilfredo Colirrán Reyes

MUNICIPALIDAD DISTRITAL DE NUEVO CHIMBOTE  
 Lic. Italo...  
 Lic. Edwin K. Carranza Huaroto  
 Ing. Renzo Alejandro Sáiz y Rojas Caballeros  
 Ing. Jhovanny Lino Méndez  
 Abog. Eber Wilfredo Colirrán Reyes  
 Abog. Luis Guzmán Ventura Vásquez



Tabla 64. Estratificación de la Vulnerabilidad por Sismo

NIVEL	DESCRIPCIÓN	RANGO
<b>VULNERABILIDAD MUY ALTA</b>	Localización de la vivienda: Muy alta concentración de edificaciones. Material de construcción de la vivienda: Esteras. Topografía del terreno - pendiente: $> 25^\circ - \leq 50^\circ$ . Número de pisos por vivienda: Mayor a 4 pisos. Antigüedad de la vivienda: Mayor a 20 años. Estado de conservación de la vivienda: Deteriorado. Aplicación de la norma en construcción: Construcción sin norma. Grupo etario: De 0 a 5 y mayores a 65 años. Afiliación a un seguro de salud: Sin seguro. Nivel educativo alcanzado: Ninguno. Actitud de la población: La población no conoce el riesgo, es fatalista, conformista. Percepción del riesgo: Población total desconoce los peligros y no percibe el riesgo local. Capacitación en gestión de riesgos: Sin capacitación. Ingreso económico mensual: $<$ sueldo mínimo vital. Campaña de difusión: Ninguno. Tipo de uso: Vivienda. Ocupación principal: Obrero.	$0.4845 \leq V < 0.260$
<b>VULNERABILIDAD ALTA</b>	Localización de la vivienda: Alta concentración de edificaciones. Material de construcción de la vivienda: Madera. Topografía del terreno - pendiente: $> 15^\circ - \leq 25^\circ$ . Número de pisos por vivienda: 4 Pisos. Antigüedad de la vivienda: Entre 15 a 20 años. Estado de conservación de la vivienda: En proceso de deterioro. Aplicación de la norma en construcción: Construcción con norma desfasada. Grupo etario: De 5 a 12 y entre 60 a 65 años. Afiliación a un seguro de salud: Si, pero no utiliza. Nivel educativo alcanzado: Inicial. Actitud de la población: La población es escasamente previsora. Percepción del riesgo: Mayoría de la población conoce los peligros, pero no percibe el riesgo local. Capacitación en gestión de riesgos: Escasa capacitación. Ingreso económico mensual: sueldo mínimo vital. Campaña de difusión: Baja difusión. Tipo de uso: Vivienda/comercio. Ocupación principal: Trabajador familiar no remunerado.	$0.140 \leq V < 0.260$
<b>VULNERABILIDAD MEDIA</b>	Localización de la vivienda: Moderada concentración de edificaciones. Material de construcción de la vivienda: Adobe o Tapial. Topografía del terreno - pendiente: $> 8^\circ - \leq 15^\circ$ . Número de pisos por vivienda: 3 Pisos. Antigüedad de la vivienda: Entre 10 a 15 años. Estado de conservación de la vivienda: Con refacciones. Aplicación de la norma en construcción: Construcción sin licencia. Grupo etario: De 12 a 15 y entre 50 a 60 años. Afiliación a un seguro de salud: Si, pero utiliza esporádicamente. Nivel educativo alcanzado: Primario. Actitud de la población: Conoce el riesgo, no implementan medidas de prevención. Percepción del riesgo: Población conoce los peligros locales y percibe el riesgo existente. Capacitación en gestión de riesgos: Capacitación con regular frecuencia. Ingreso económico mensual: $>$ sueldo mínimo vital - 1500. Campaña de difusión: Mediana difusión. Tipo de uso: Local del estado. Ocupación principal: Empleado.	$0.075 \leq V < 0.140$
<b>VULNERABILIDAD BAJA</b>	Localización de la vivienda: Baja concentración de edificaciones. Material de construcción de la vivienda: Albañilería. Topografía del terreno - pendiente: $> 4^\circ - \leq 8^\circ$ . Número de pisos por vivienda: 2 Pisos. Antigüedad de la vivienda: Entre 5 a 10 años. Estado de conservación de la vivienda: Regular estado. Aplicación de la norma en construcción: Construcción con licencia. Grupo etario: De 15 a 30 años. Afiliación a un seguro de salud: Si, utiliza el servicio permanentemente. Nivel educativo alcanzado: Secundario. Actitud de la población: Conocen el riesgo asumen escasas medidas para prevenir el riesgo. Percepción del riesgo: Población conoce los peligros locales y se siente segura ante el impacto del riesgo. Capacitación en gestión de riesgos: Capacitación constante. Ingreso económico mensual: 1500 - 2000. Campaña de difusión: Relativamente alta difusión. Tipo de uso: Comercio. Ocupación principal: Trabajador independiente.	$0.041 \leq V < 0.075$

Fuente: ET-PPRRD / MDNCH

MUNICIPALIDAD DISTRITAL DE NUEVO CHIMBOTE  
Lic. Italo Carrizosa  
GERENTE DE DESARROLLO SOCIAL

MUNICIPALIDAD DISTRITAL DE NUEVO CHIMBOTE  
Ing. Mg. Fabiani V. Vasquez  
GERENTE DE DESARROLLO ECONOMICO Y TURISMO

MUNICIPALIDAD DISTRITAL DE NUEVO CHIMBOTE  
Arq. Edwin Ojivera Castro  
GERENTE DE DESARROLLO URBANO

MUNICIPALIDAD DISTRITAL DE NUEVO CHIMBOTE  
Edwin K. Carranza Huaroto  
GERENTE DE DESARROLLO SOCIAL Y TURISMO

MUNICIPALIDAD DISTRITAL DE NUEVO CHIMBOTE  
Ing. Renzo Alejandro Saiz y Rojas Caballeros  
JEFE DE LA OFICINA GENERAL DE ADMINISTRACION

MUNICIPALIDAD DISTRITAL DE NUEVO CHIMBOTE  
Ing. Jorge Roberto Ravelo Sucedero  
JEFE DE LA OFICINA GENERAL DE ADMINISTRACION (PREVENCION)

MUNICIPALIDAD DISTRITAL DE NUEVO CHIMBOTE  
Ing. Joel Jhovanny Lino Mández  
GERENTE DE INFRAESTRUCTURA

MUNICIPALIDAD DISTRITAL DE NUEVO CHIMBOTE  
Abog. Eber Wilfredo Coliterán Reyes  
GERENTE MUNICIPAL

MUNICIPALIDAD DISTRITAL DE NUEVO CHIMBOTE  
Abog. Luis Guzmán Ventura Pasquel  
JEFE DE LA OFICINA GENERAL DE SECRETARIA GENERAL

MUNICIPALIDAD DISTRITAL DE NUEVO CHIMBOTE  
Abog. Renzo E. Rodriguez Rivera  
JEFE DE LA OFICINA GENERAL DE SECRETARIA GENERAL



Tabla 65. Estratificación de la Vulnerabilidad por Tsunami

NIVEL	DESCRIPCIÓN	RANGO
<b>VULNERABILIDAD MUY ALTA</b>	Localización de la vivienda: Muy cercana al litoral y dentro de la zona potencial de inundación. Material de construcción de la vivienda: Esteras. Topografía del terreno - pendiente: $> 25^\circ - \leq 50^\circ$ . Número de pisos por vivienda: Mayor a 4 pisos. Antigüedad de la vivienda: Mayor a 20 años. Estado de conservación de la vivienda: Deteriorado. Aplicación de la norma en construcción: Construcción sin norma. Grupo etario: De 0 a 5 y mayores a 65 años. Afiliación a un seguro de salud: Sin seguro. Nivel educativo alcanzado: Ninguno. Actitud de la población: La población no conoce el riesgo, es fatalista, conformista. Percepción del riesgo: Población total desconoce los peligros y no percibe el riesgo local. Capacitación en gestión de riesgos: Sin capacitación. Ingreso económico mensual: $<$ sueldo mínimo vital. Campaña de difusión: Ninguno. Tipo de uso: Vivienda. Ocupación principal: Obrero.	$0.260 \leq V < 0.484$
<b>VULNERABILIDAD ALTA</b>	Localización de la vivienda: Cercana al litoral y con alta probabilidad de afectación. Material de construcción de la vivienda: Madera. Topografía del terreno - pendiente: $> 15^\circ - \leq 25^\circ$ . Número de pisos por vivienda: 4 Pisos. Antigüedad de la vivienda: Entre 15 a 20 años. Estado de conservación de la vivienda: En proceso de deterioro. Aplicación de la norma en construcción: Construcción con norma desfasada. Grupo etario: De 5 a 12 y entre 60 a 65 años. Afiliación a un seguro de salud: Sí, pero no utiliza. Nivel educativo alcanzado: Inicial. Actitud de la población: La población es escasamente previsora. Percepción del riesgo: Mayoría de la población conoce los peligros, pero no percibe el riesgo local. Capacitación en gestión de riesgos: Escasa capacitación. Ingreso económico mensual: sueldo mínimo vital. Campaña de difusión: Baja difusión. Tipo de uso: Vivienda/comercio. Ocupación principal: Trabajador familiar no remunerado.	$0.140 \leq V < 0.260$
<b>VULNERABILIDAD MEDIA</b>	Localización de la vivienda: Medianamente alejada del litoral con afectación moderada. Material de construcción de la vivienda: Adobe o Tapial. Topografía del terreno - pendiente: $> 8^\circ - \leq 15^\circ$ . Número de pisos por vivienda: 3 Pisos. Antigüedad de la vivienda: Entre 10 a 15 años. Estado de conservación de la vivienda: Con refacciones. Aplicación de la norma en construcción: Construcción sin licencia. Grupo etario: De 12 a 15 y entre 50 a 60 años. Afiliación a un seguro de salud: Sí, pero utiliza esporádicamente. Nivel educativo alcanzado: Primario. Actitud de la población: Conoce el riesgo, no implementan medidas de prevención. Percepción del riesgo: Población conoce los peligros locales y percibe el riesgo existente. Capacitación en gestión de riesgos: Capacitación con regular frecuencia. Ingreso económico mensual: $>$ sueldo mínimo vital - 1500. Campaña de difusión: Mediana difusión. Tipo de uso: Local del estado. Ocupación principal: Empleado.	$0.075 \leq V < 0.140$
<b>VULNERABILIDAD BAJA</b>	Localización de la vivienda: Alejada del litoral y con baja probabilidad de inundación. Material de construcción de la vivienda: Albañilería. Topografía del terreno - pendiente: $> 4^\circ - \leq 8^\circ$ . Número de pisos por vivienda: 2 Pisos. Antigüedad de la vivienda: Entre 5 a 10 años. Estado de conservación de la vivienda: Regular estado. Aplicación de la norma en construcción: Construcción con licencia. Grupo etario: De 15 a 30 años. Afiliación a un seguro de salud: Sí, utiliza el servicio permanentemente. Nivel educativo alcanzado: Secundario. Actitud de la población: Conocen el riesgo asumen escasas medidas para prevenir el riesgo. Percepción del riesgo: Población conoce los peligros locales y se siente segura ante el impacto del riesgo. Capacitación en gestión de riesgos: Capacitación constante. Ingreso económico mensual: 1500 - 2000. Campaña de difusión: Relativamente alta difusión. Tipo de uso: Comercio. Ocupación principal: Trabajador independiente.	$0.041 \leq V < 0.075$

Fuente: ET-PPRRD / MDNCH

MUNICIPALIDAD DISTRITAL DE NUEVO CHIMBOTE  
Lic. Italo Jiménez Parlaque  
GERENTE DE DESARROLLO SOCIAL

MUNICIPALIDAD DISTRITAL DE NUEVO CHIMBOTE  
Ing. Einar Bravio Mazo Angeles  
JEFE DE OFICINA GENERAL DE ADMINISTRACIÓN

MUNICIPALIDAD DISTRITAL DE NUEVO CHIMBOTE  
Ing. Mg. Farabi M. Vascón  
GERENTE DE DESARROLLO ECONÓMICO Y TUR.

MUNICIPALIDAD DISTRITAL DE NUEVO CHIMBOTE  
Arq. Edwin Ollivera Castro  
GERENTE DE DESARROLLO URBANO

MUNICIPALIDAD DISTRITAL DE NUEVO CHIMBOTE  
Abog. Luis Guzmán Ventura Pasquel  
JEFE DE OFICINA GENERAL DE SECRETARÍA GENERAL

MUNICIPALIDAD DISTRITAL DE NUEVO CHIMBOTE  
Edwin K. Carranza Huaroto  
JEFE DE OFICINA GENERAL DE SECRETARÍA GENERAL

MUNICIPALIDAD DISTRITAL DE NUEVO CHIMBOTE  
Ing. Renzo Alejandro Sáez Rojas Caballeros  
JEFE DE LA OFICINA GENERAL DE ADMINISTRACIÓN

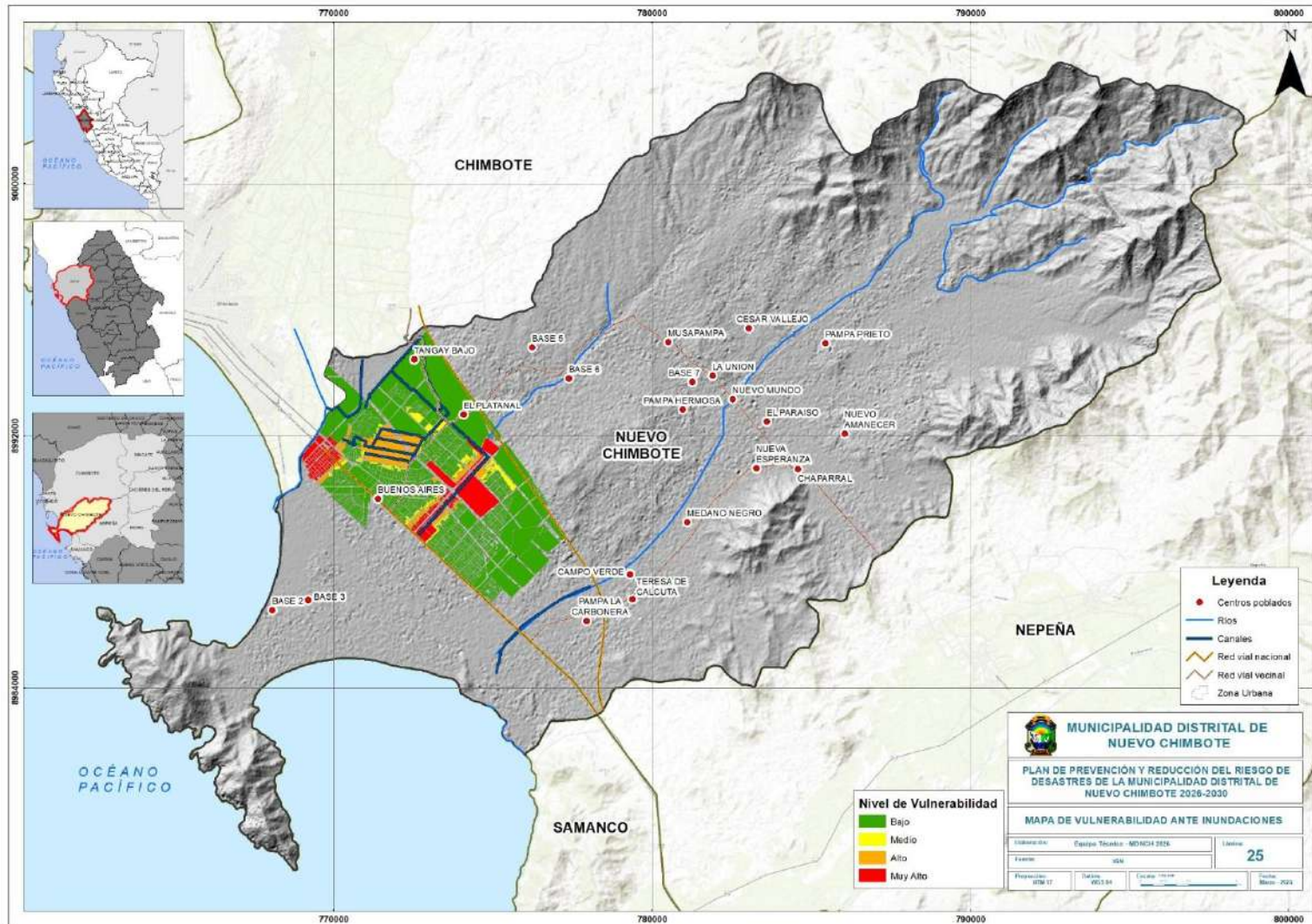
MUNICIPALIDAD DISTRITAL DE NUEVO CHIMBOTE  
Ing. Víctor Manuel Ravelo Sucedo  
JEFE DE OFICINA GENERAL DE ADMINISTRACIÓN

MUNICIPALIDAD DISTRITAL DE NUEVO CHIMBOTE  
Ing. Joel Jhovanny Lino Méndez  
GERENTE DE INFRAESTRUCTURA

MUNICIPALIDAD DISTRITAL DE NUEVO CHIMBOTE  
Abog. Eber Wilfredo Coliterán Reyes  
GERENTE MUNICIPAL



**Mapa 25. Mapa de Vulnerabilidad por Inundación Pluvial**



Fuente: ET-PPRD / MDNCH

MUNICIPALIDAD DISTRITAL DE NUEVO CHIMBOTE  
Lic. Italo [Signature] Parique  
GERENTE DE DESARROLLO SOCIAL

MUNICIPALIDAD DISTRITAL DE NUEVO CHIMBOTE  
Ing. Einar Bravito Maza Angeles  
GERENTE DE GESTIÓN REGIONAL - RES.0005 50-0005

MUNICIPALIDAD DISTRITAL DE NUEVO CHIMBOTE  
Ing. Mg. [Signature] Vastano  
GERENTE DE DESARROLLO ECONOMICO Y TURISMO

MUNICIPALIDAD DISTRITAL DE NUEVO CHIMBOTE  
Abog. Luis Chianardi Ventura Masquez  
GERENTE DE COORDINACIÓN DEL SERVIDOR PÚBLICO DE DESASTRES Y DEFENSA CIVIL

MUNICIPALIDAD DISTRITAL DE NUEVO CHIMBOTE  
Abog. Eber Wilfredo Calderón Reyes  
GERENTE MUNICIPAL

MUNICIPALIDAD DISTRITAL DE NUEVO CHIMBOTE  
Abog. [Signature]  
GERENTE MUNICIPAL

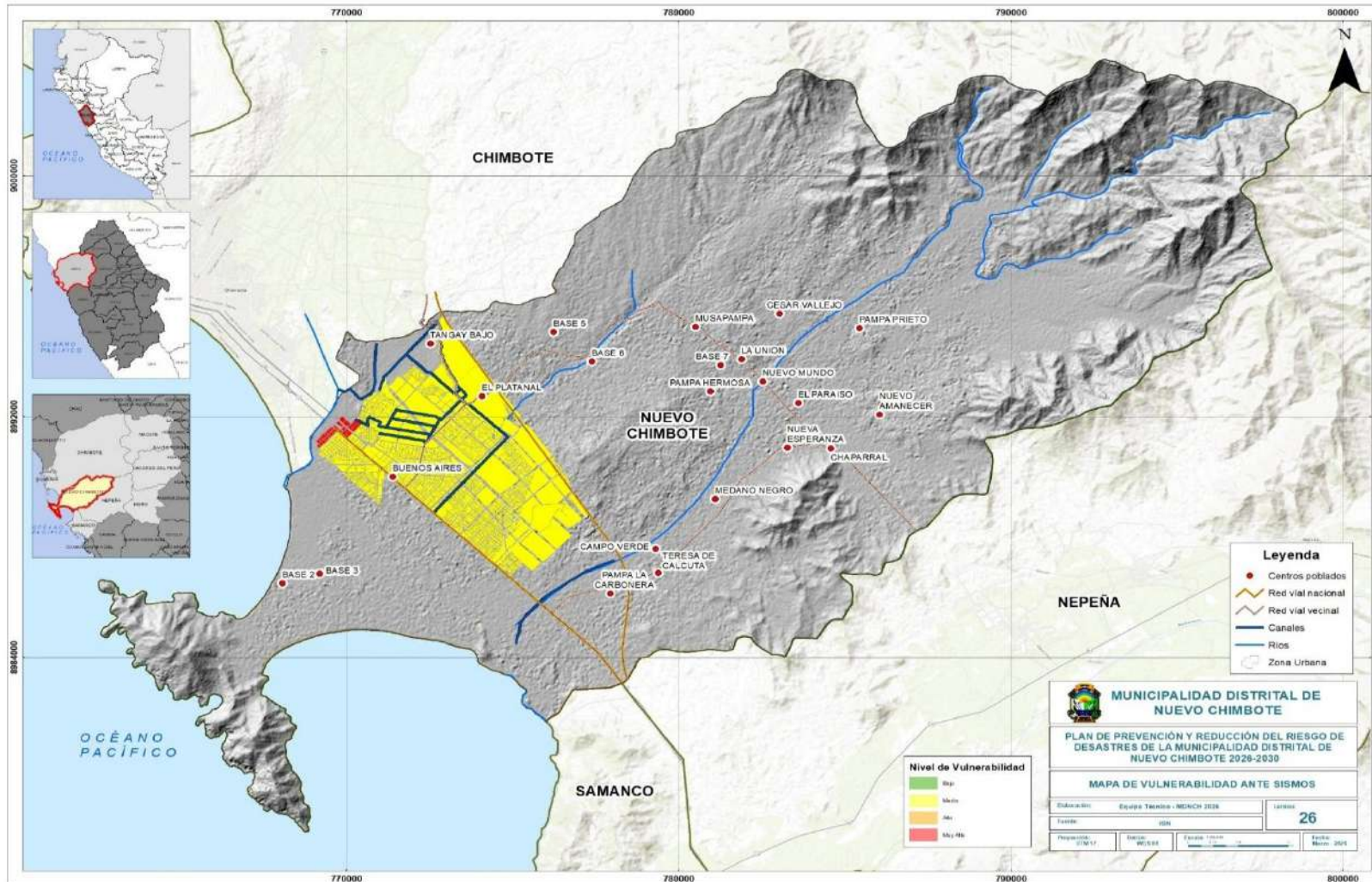
MUNICIPALIDAD DISTRITAL DE NUEVO CHIMBOTE  
Edwin R. Carranza Huaroto  
GERENTE MUNICIPAL

MUNICIPALIDAD DISTRITAL DE NUEVO CHIMBOTE  
Abog. Eber Wilfredo Calderón Reyes  
GERENTE MUNICIPAL

MUNICIPALIDAD DISTRITAL DE NUEVO CHIMBOTE  
Ing. Joel Jhovany Lino Méndez  
GERENTE DE INFRAESTRUCTURA



Mapa 26. Mapa de Vulnerabilidad por Sismo



Fuente: ET-PPRRD / MDNCH

MUNICIPALIDAD DISTRITAL DE NUEVO CHIMBOTE  
Lic. Italo ...  
GERENTE MUNICIPAL

MUNICIPALIDAD DISTRITAL DE NUEVO CHIMBOTE  
Ing. César Bravito Maza Angeles  
GERENTE MUNICIPAL

MUNICIPALIDAD DISTRITAL DE NUEVO CHIMBOTE  
Ing. Mg. Rafael ...  
GERENTE MUNICIPAL

MUNICIPALIDAD DISTRITAL DE NUEVO CHIMBOTE  
Abog. Eber Wilfredo Calderón Reyes  
GERENTE MUNICIPAL

MUNICIPALIDAD DISTRITAL DE NUEVO CHIMBOTE  
Abog. Hugo Darío Ravelo Salcedo  
GERENTE MUNICIPAL

MUNICIPALIDAD DISTRITAL DE NUEVO CHIMBOTE  
Edwin R. Carranza Huaroto  
GERENTE MUNICIPAL

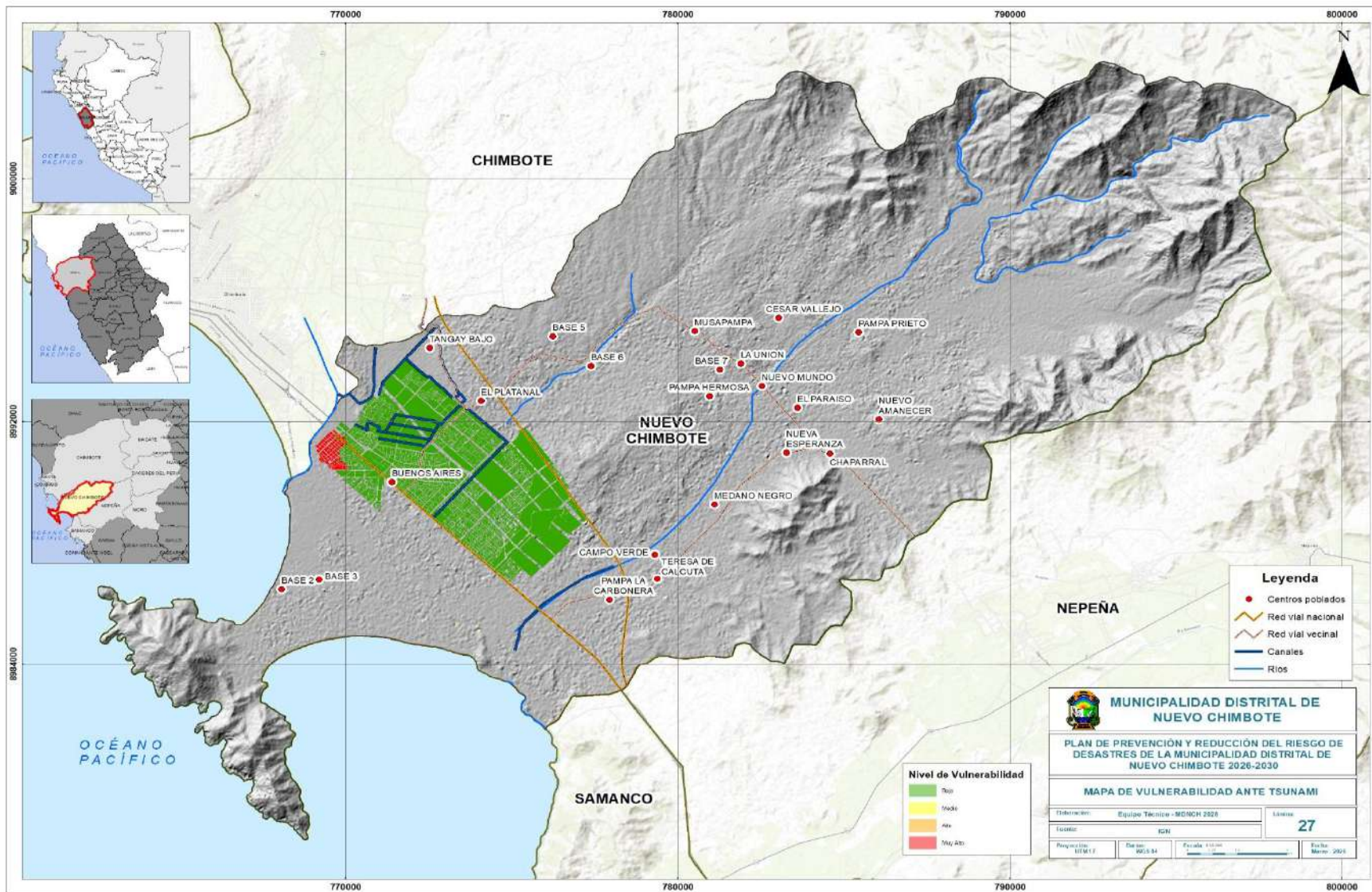
MUNICIPALIDAD DISTRITAL DE NUEVO CHIMBOTE  
Abog. Eber Wilfredo Calderón Reyes  
GERENTE MUNICIPAL

MUNICIPALIDAD DISTRITAL DE NUEVO CHIMBOTE  
Abog. Luis Cisneros ...  
GERENTE MUNICIPAL

MUNICIPALIDAD DISTRITAL DE NUEVO CHIMBOTE  
Ing. Joel Jhovany Lino Méndez  
GERENTE DE INFRAESTRUCTURA



Mapa 27. Mapa de Vulnerabilidad por Tsunami



Fuente: ET-PPRD / MDNCH

MUNICIPALIDAD DISTRITAL DE NUEVO CHIMBOTE  
Lic. Italo ...  
GERENTE MUNICIPAL

MUNICIPALIDAD DISTRITAL DE NUEVO CHIMBOTE  
Ing. César ...  
GERENTE MUNICIPAL

MUNICIPALIDAD DISTRITAL DE NUEVO CHIMBOTE  
Ing. Mg. ...  
GERENTE MUNICIPAL

MUNICIPALIDAD DISTRITAL DE NUEVO CHIMBOTE  
Abog. Luis ...  
GERENTE MUNICIPAL

MUNICIPALIDAD DISTRITAL DE NUEVO CHIMBOTE  
Abog. Eber ...  
GERENTE MUNICIPAL

MUNICIPALIDAD DISTRITAL DE NUEVO CHIMBOTE  
Abog. ...  
GERENTE MUNICIPAL

MUNICIPALIDAD DISTRITAL DE NUEVO CHIMBOTE  
Edwin R. Carranza ...  
GERENTE MUNICIPAL

MUNICIPALIDAD DISTRITAL DE NUEVO CHIMBOTE  
Abog. Eber ...  
GERENTE MUNICIPAL

MUNICIPALIDAD DISTRITAL DE NUEVO CHIMBOTE  
Ing. Joel ...  
GERENTE MUNICIPAL



**2.2.3.4 Niveles de riesgo**

**A. Escenario de Riesgo por Inundación Pluvial**

El escenario de riesgo por Inundación Pluvial se calculó en base al mapa de peligro y los elementos expuestos en el distrito de Nuevo Chimbote, los resultados del análisis fueron los siguientes:

- Los centros poblados que se encuentran en nivel de riesgo **Muy Alto** es: Buenos Aires.
- Las viviendas afectadas por riesgo **Muy Alto** son: AA.HH. Golfo Pérsico, AA. HH Divino Jesús, AA. HH Villa Sol, Río Lacramarca, Urb. El Bosque, Santa Rosa, Urb. Carlos García, Urb. Primero de Agosto, El Platanal, Quebrada San Antonio, La Carbonera, 01 de octubre y Villa María. Asimismo, las viviendas en nivel de riesgo Alto se encuentran en: AA.HH. 7 de Julio, Urb. Residencial Buenos Aires, Urb. Villa Marcela, Urb. Los Álamos, Asoc. Los Jardines y la Urb. El Pacífico; y, El Pescador en nivel de riesgo **Medio**.
- 1 comisaría ubicada en el AA.HH. Villa María se encuentra en nivel de riesgo **Muy alto**.
- Las instituciones educativas que se encuentran en nivel de riesgo **Muy Alto** son: 325, Villa María, 88021 Alfonso Ugarte, 88028 Almirante Miguel Grau, Ramon Castilla, Ramon Castilla, 88021 Alfonso Ugarte, 88017 Cesar Vallejo, 88017 Cesar Vallejo, Villa Maria, Experimental Universidad Nacional Del Santa, Experimental Universidad Nacional Del Santa, Experimental Universidad Nacional Del Santa, 88021 Alfonso Ugarte, Villa Maria, 88028 Almirante Miguel Grau, Markham College Chimbote, Estrellitas De Jesús, Hansel Y Gretel, Angelitos De Belén, Creciendo Juntos, Lindos Capullitos, Luna De Papel, 2654. Las instituciones educativas que se encuentran en nivel de riesgo **Alto** son: Villa María, Ramón Castilla, María Montessori, I.E.1537, I.E.325, I.E.1664, I.E. García Bonifatti, I.E. Mundo Feliz, I.E.2660, I.E. Tesoritos, I.E. 88028 Almirante Miguel Grau, I.E. 88302 Enrique Morales Pumarica, I.E. 1541 y la I.E. 041, etc. Finalmente, las I.E. que se ubican en nivel de riesgo **Medio** son: I.E. Sagrado Niño de Jesús, I.E. Divina Providencia, I.E. Ceba-San Ignacio de Loyola, I.E. María y Los Ángeles, I.E. Mery School, I.E. Baúl de Talentos y la I.E. 1698 José Luis Sánchez Milla, etc.
- El centro de salud en nivel de riesgo **Muy Alto** es Medic Center Áncash S.A.C.; los que se encuentran el nivel de riesgo **Alto** son: Centro Medico Nueva Salud, Centro Medico Chimbote S.A.C., Open Medic Chimbote S.A.C., Centro de Diálisis Unión, Eleazar Guzmán Barrón, Clínica Medico Ocupacional Carrión S.A.C., Global Medic Chimbote S.A.C., Med. Car Center Perú S.A.C., Centro de Salud Mental Comunitario Nuevo Puerto, Centro del Riñón Alberto Magno SAC, Centro Medico Medic Vip.. Finalmente, los centros de salud en nivel de riesgo **Medio** son: Centro Medico Especializado Clínica de la Mujer y el Niño EIRL, Clínica de Atención General.
- La red vial nacional que se encuentra en nivel de riesgo **Muy Alto** PE-1N y la via vecinal en nivel **Medio** es la vía Emp. PE-1N (Dv. Chimbote) - Dv. Lacramarca – Emp PE-1N (Santa).

MUNICIPALIDAD DISTRITAL DE NUEVO CHIMBOTE  
Lic. Irato...  
MUNICIPALIDAD DISTRITAL DE NUEVO CHIMBOTE  
Lic. Einar Bravilio Maza Angeles  
MUNICIPALIDAD DISTRITAL DE NUEVO CHIMBOTE  
Ing. Mg. Rafael M. V...  
MUNICIPALIDAD DISTRITAL DE NUEVO CHIMBOTE  
Arg. Edwin Olferra Castro  
MUNICIPALIDAD DISTRITAL DE NUEVO CHIMBOTE  
Abog. Luis Chazarro Ventura Pasquini

MUNICIPALIDAD DISTRITAL DE NUEVO CHIMBOTE  
Edw. R. Carranza Huaroto  
MUNICIPALIDAD DISTRITAL DE NUEVO CHIMBOTE  
Ing. Renzo Alejandro Sal y Rosas Cabanillas  
MUNICIPALIDAD DISTRITAL DE NUEVO CHIMBOTE  
Ing. Jhoovany Lino Méndez  
MUNICIPALIDAD DISTRITAL DE NUEVO CHIMBOTE  
Ing. Joel Jhovany Calderón Reyes

MUNICIPALIDAD DISTRITAL DE NUEVO CHIMBOTE  
Abog. Renzo E. Rodriguez Rivera  
JEFE DE LA OFICINA GENERAL DE SECRETARIA GENERAL



Tabla 66. Niveles de Riesgo por Inundación Pluvial

Nivel de Riesgo		Muy Alto	Alta	Medio	Bajo
Nuevo Chimbote	Centro poblados	1	1	1	19
	Población	17952	23160	13320	153264
	Manzanas	173	193	111	668
	Viviendas	448	5790	41646	0
	Comisaría	0	1	0	0
	Instituciones educativas	25	411	153	77
	Establecimiento de Salud	1	11	2	12
	Vías (km.)	0.11	67.37	26.66	36.79

Fuente: ET-PPRRD / MDNCH

MUNICIPALIDAD DISTRITAL DE NUEVO CHIMBOTE  
Lic. Iratola...  
GERENTE GENERAL

MUNICIPALIDAD DISTRITAL DE NUEVO CHIMBOTE  
Ing. Einar Bravilio Maza Angeles  
JEFE DE OFICINA GENERAL DE ADMINISTRACIÓN

MUNICIPALIDAD DISTRITAL DE NUEVO CHIMBOTE  
Ing. Mg. Rafael M. Vasquez  
GERENTE GENERAL

MUNICIPALIDAD DISTRITAL DE NUEVO CHIMBOTE  
Arg. Edwin Olferra Castro  
GERENTE DE DESARROLLO URBANO

MUNICIPALIDAD DISTRITAL DE NUEVO CHIMBOTE  
Abog. Luis Guzmán Ventura Pasquel  
JEFE DE OFICINA GENERAL DE SECRETARÍA GENERAL

MUNICIPALIDAD DISTRITAL DE NUEVO CHIMBOTE  
Edwin R. Carranza Huatoc  
JEFE DE OFICINA GENERAL DE SECRETARÍA GENERAL

MUNICIPALIDAD DISTRITAL DE NUEVO CHIMBOTE  
Ing. Renzo Alejandro Sal y Rosas Cabanillas  
JEFE DE LA OFICINA GENERAL DE ADMINISTRACIÓN

MUNICIPALIDAD DISTRITAL DE NUEVO CHIMBOTE  
Ing. David Revelo Saucedo  
JEFE DE OFICINA GENERAL DE SECRETARÍA GENERAL

MUNICIPALIDAD DISTRITAL DE NUEVO CHIMBOTE  
Ing. Joel Jhovany Lino Méndez  
GERENTE DE INFRAESTRUCTURA

MUNICIPALIDAD DISTRITAL DE NUEVO CHIMBOTE  
Abog. Eber Wilfredo Calderón Reyes  
GERENTE MUNICIPAL

MUNICIPALIDAD DISTRITAL DE NUEVO CHIMBOTE  
Abog. Renzo E. Rodríguez Rivera  
JEFE DE LA OFICINA GENERAL DE SECRETARÍA GENERAL



Tabla 67. Estratificación del Riesgo por Inundación Pluvial

NIVEL	DESCRIPCIÓN	RANGO
<b>RIESGO MUY ALTO</b>	Es más Predominante: INTENSIDAD > 50 mm/h, Es más predominante: PENDIENTE DE TERRENO, Entre 0° a 5°, GEOLOGÍA, Zona Urbana, GEOMORFOLOGÍA, Llanura o planicie aluvial, PRECIPITACION, Extremadamente Lluvioso Mayor a P99. Localización de la vivienda: Zona con inundación recurrente y acumulación permanente de agua. Material de construcción de la vivienda: Esteras. Topografía del terreno - pendiente: > 25° - ≤ 50°. Número de pisos por vivienda: Mayor a 4 pisos. Antigüedad de la vivienda: Mayor a 20 años. Estado de conservación de la vivienda: Deteriorado. Aplicación de la norma en construcción: Construcción sin norma. Grupo etario: De 0 a 5 y mayores a 65 años. Afiliación a un seguro de salud: Sin seguro. Nivel educativo alcanzado: Ninguno. Actitud de la población: La población no conoce el riesgo, es fatalista, conformista. Percepción del riesgo: Población total desconoce los peligros y no percibe el riesgo local. Capacitación en gestión de riesgos: Sin capacitación. Ingreso económico mensual: < sueldo mínimo vital. Campaña de difusión: Ninguno. Tipo de uso: Vivienda. Ocupación principal: Obrero.	$0.075 < R \leq 0.217$
<b>RIESGO ALTO</b>	Es más Predominante: INTENSIDAD 30 – 50 mm/h, Es más predominante: PENDIENTE DE TERRENO, Entre 5° a 15°, GEOLOGÍA, Deposito Aluvial, GEOMORFOLOGÍA, Abanico de pie de monte, PRECIPITACION, Muy Lluvioso entre P95 a P99. Localización de la vivienda: Zona con inundación frecuente durante lluvias intensas. Material de construcción de la vivienda: Madera. Topografía del terreno - pendiente: > 15° - ≤ 25°. Número de pisos por vivienda: 4 Pisos. Antigüedad de la vivienda: Entre 15 a 20 años. Estado de conservación de la vivienda: En proceso de deterioro. Aplicación de la norma en construcción: Construcción con norma desfasada. Grupo etario: De 5 a 12 y entre 60 a 65 años. Afiliación a un seguro de salud: Si, pero no utiliza. Nivel educativo alcanzado: Inicial. Actitud de la población: La población es escasamente previsora. Percepción del riesgo: Mayoría de la población conoce los peligros, pero no percibe el riesgo local. Capacitación en gestión de riesgos: Escasa capacitación. Ingreso económico mensual: sueldo mínimo vital. Campaña de difusión: Baja difusión. Tipo de uso: Vivienda/comercio. Ocupación principal: Trabajador familiar no remunerado.	$0.022 < R \leq 0.075$
<b>RIESGO MEDIO</b>	Es más Predominante: INTENSIDAD 15 – 30 mm/h, Es más predominante: PENDIENTE DE TERRENO, Entre 15° a 25°, GEOLOGÍA, Grupo Casma, GEOMORFOLOGÍA, Mantos de arena, PRECIPITACION, Lluvioso entre P90 a P95. Localización de la vivienda: Zona con anegamiento ocasional y drenaje deficiente. Material de construcción de la vivienda: Adobe o Tapial. Topografía del terreno - pendiente: > 8° - ≤ 15°. Número de pisos por vivienda: 3 Pisos. Antigüedad de la vivienda: Entre 10 a 15 años. Estado de conservación de la vivienda: Con refacciones. Aplicación de la norma en construcción: construcción sin licencia. Grupo etario: De 12 a 15 y entre 50 a 60 años. Afiliación a un seguro de salud: Si, pero utiliza esporádicamente. Nivel educativo alcanzado: Primario. Actitud de la población: Conoce el riesgo, no implementan medidas de prevención. Percepción del riesgo: Población conoce los peligros locales y percibe el riesgo existente. Capacitación en gestión de riesgos: Capacitación con regular frecuencia. Ingreso económico mensual: > sueldo mínimo vital - 1500. Campaña de difusión: Mediana difusión. Tipo de uso: Local del estado. Ocupación principal: Empleado.	$0.005 < R \leq 0.022$
<b>RIESGO BAJO</b>	Es más Predominante: INTENSIDAD 5 – 15 mm/h, < 5 mm/h, Es más predominante: PENDIENTE DE TERRENO, Entre 25° a 35°, GEOLOGÍA, Súper Unidad Monte Samuro, GEOMORFOLOGÍA, Montaña en roca volcánico-sedimentara, PRECIPITACION, Moderadamente Lluvioso Entre P75 a P90. Localización de la vivienda: Zona con baja acumulación de agua y drenaje parcial. Material de construcción de la vivienda: Albañilería. Topografía del terreno - pendiente: > 4° - ≤ 8°. Número de pisos por vivienda: 2 Pisos. Antigüedad de la vivienda: Entre 5 a 10 años. Estado de conservación de la vivienda: Regular estado. Aplicación de la norma en construcción: Construcción con licencia. Grupo etario: De 15 a 30 años. Afiliación a un seguro de salud: Si, utiliza el servicio permanentemente. Nivel educativo alcanzado: Secundario. Actitud de la población: Conocen el riesgo asumen escasas medidas para prevenir el riesgo. Percepción del riesgo: Población conoce los peligros locales y se siente segura ante el impacto del riesgo. Capacitación en gestión de riesgos: Capacitación constante. Ingreso económico mensual: 1500 - 2000. Campaña de difusión: Relativamente alta difusión. Tipo de uso: Comercio. Ocupación principal: Trabajador independiente.	$0.0025 \leq R \leq 0.005$

Fuente: ET-PPRRD / MDNCH

MUNICIPALIDAD DISTRITAL DE NUEVO CHIMBOTE  
 Lic. Iratola...  
 Lic. Einar Bravilio Maza Angeles  
 Lic. Rafael M. Vasquez  
 Lic. Edwin Oñivera Castro

MUNICIPALIDAD DISTRITAL DE NUEVO CHIMBOTE  
 Edwiny R. Carranza Huatoc  
 Lic. Renzo Alejandro Sal y Rosas Cabanillas  
 Lic. David Rebeiro Saucedo  
 Lic. Jhovany Lino Méndez  
 Lic. Eber Wilfredo Calderón Reyes

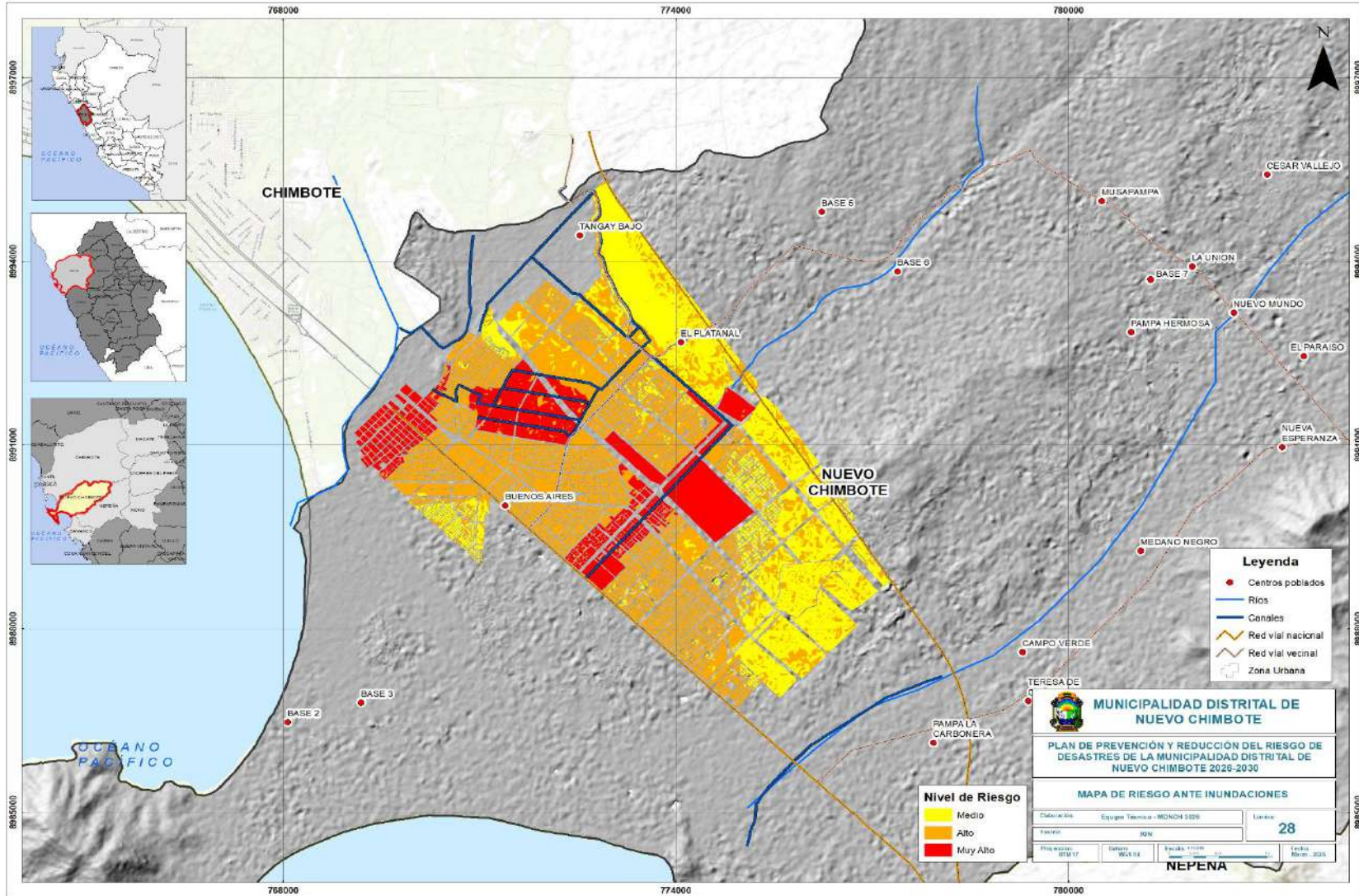
MUNICIPALIDAD DISTRITAL DE NUEVO CHIMBOTE  
 Lic. Luis Guzmán Ventura Pasquel

MUNICIPALIDAD DISTRITAL DE NUEVO CHIMBOTE  
 Lic. Renzo E. Rodríguez Rivera

**“PLAN DE PREVENCIÓN Y REDUCCIÓN DEL RIESGO DE DESASTRES POR INUNDACIÓN PLUVIAL, SISMO Y TSUNAMI 2026-2030 DEL DISTRITO DE NUEVO CHIMBOTE, PROVINCIA DEL SANTA, DEPARTAMENTO DE ANCASH”**



**Mapa 28. Mapa de Riesgo a Inundaciones**



Fuente: ET- PPRD-MDNCH

MUNICIPALIDAD DISTRITAL DE NUEVO CHIMBOTE  
 Lic. Italo Imbert Parleque  
 GERENTE DE DESARROLLO SOCIAL

MUNICIPALIDAD DISTRITAL DE NUEVO CHIMBOTE  
 Lic. Einar Branielo Mazh Angeles  
 GERENTE DE GESTIÓN DE SERVICIOS

MUNICIPALIDAD DISTRITAL DE NUEVO CHIMBOTE  
 Lic. César Rodríguez Fariña  
 GERENTE DE DESARROLLO ECONÓMICO

MUNICIPALIDAD DISTRITAL DE NUEVO CHIMBOTE  
 Lic. Luis Cisneros Ventura Pasquini  
 GERENTE DE GESTIÓN DEL RIESGO DE DESASTRES

MUNICIPALIDAD DISTRITAL DE NUEVO CHIMBOTE  
 Abog. Eber Wilfredo Calletón Reyes  
 GERENTE MUNICIPAL

MUNICIPALIDAD DISTRITAL DE NUEVO CHIMBOTE  
 Lic. Víctor David Reviglio Saucedo  
 GERENTE DE INFRAESTRUCTURA

MUNICIPALIDAD DISTRITAL DE NUEVO CHIMBOTE  
 Lic. Edwin R. Carranza Huaroto  
 GERENTE DE SERVICIOS PÚBLICOS

MUNICIPALIDAD DISTRITAL DE NUEVO CHIMBOTE  
 Abog. Eber Wilfredo Calletón Reyes  
 GERENTE MUNICIPAL

MUNICIPALIDAD DISTRITAL DE NUEVO CHIMBOTE  
 125  
 Ing. Joel Jhovany Lino Méndez  
 GERENTE DE INFRAESTRUCTURA



**B. Escenario de Riesgo por Sismo**

El mapa de riesgo por sismo se calculó en base al mapa de peligro y los elementos expuestos en el distrito de Nuevo Chimbote, los resultados del análisis fueron los siguientes:

- Los centros poblados que se encuentran en nivel de riesgo **Muy Alto** son Base 2 y Buenos Aires; en nivel de riesgo **Alto** están los centros poblados Pampa La Carbonera, Base 3, Teresa de Calcuta, Médano Negro, Chaparral, Nueva Esperanza, Nuevo Amanecer, El Paraíso, El Platanal, Nuevo Mundo, Base 7, La unión, Tangay Bajo, Base 5, Pampa Prieto y Cesar Vallejo; y en nivel de riesgo **Medio** Pampa Hermosa, Base 6 y Musapampa.
- Las viviendas afectadas por sismo en nivel de riesgo Muy alto se ubican en los AA.H. Golfo Pérsico, AA.HH., 01 de mayo y P.J. Villa María. En el nivel de riesgo Alto están AA.HH. 07 de Julio, 01 de mayo, Urb. El Pacífico y la Urb. Villa Marcela; y en nivel de riesgo **Medio** están Urb. Los Álamos, 14 de febrero, Urb. Villa Marcela, AA.HH. 3 de octubre.
- Las instituciones educativas que se encuentran en nivel de riesgo **Muy alto** son: I.E. 1537, I.E. Cesar Vallejo y la I.E. 325; en nivel de riesgo **Alto** I.E. Villa María, I.E. María Montessori, I.E. 325, I.E. El Gran Maestro y la I.E. 1664; y en nivel de riesgo **Medio** están las I.E. Ramon Castilla, I.E. 88028 Almirante Miguel Grau, I.E. María Montessori, I.E. Cristo Redentor, I.E. Mery School, I.E. Los Pequeños Traviesos, I.E. Descubriendo Juntos, I.E. 89548 y la I.E. 2653.
- El Centro de Salud Villa María se encuentra en nivel de riesgo **Muy Alto**; el Puesto de Salud 3 de octubre, el Hospital I Cono sur, la Clínica de Atención General y el Centro Médico Nueva salud en nivel de riesgo **Alto**; y en nivel de riesgo **Medio** el Puesto de salud Satélite.
- La red vial ÁNCASH - LDptal LA LIBERTAD se encuentra en nivel de riesgo **Muy alto**; las redes viales Emp. PE-1N-Emp. R20, Emp. PE-1N-Emp. R22, Emp. AN-103-Tangay Alto-Tangay Medio-Emp.R27 y Emp. PE-1N (Dv. Chimbote) se encuentran en nivel de riesgo **Alto**; y la Emp. PE-1N (Dv. Chimbote) - Dv. Lacramarca - Emp. PE-1N (Santa) en nivel de riesgo **Medio**.

MUNICIPALIDAD DISTRITAL DE NUEVO CHIMBOTE  
Lic. Italo...  
GERENTE DE DESARROLLO SOCIAL

MUNICIPALIDAD DISTRITAL DE NUEVO CHIMBOTE  
Ing. Einar Bravizo...  
JEFE DE GESTIÓN ADMINISTRATIVA - RESOLUCIÓN 001-0003

MUNICIPALIDAD DISTRITAL DE NUEVO CHIMBOTE  
Edwin A. Carranza...  
JEFE DE LA OFICINA GENERAL DE ADMINISTRACIÓN

MUNICIPALIDAD DISTRITAL DE NUEVO CHIMBOTE  
Ing. Renzo Alvarado Salazar...  
JEFE DE LA OFICINA GENERAL DE ADMINISTRACIÓN

**Tabla 68. Niveles de Riesgo por Sismo**

Nivel de Riesgo		Muy Alto	Alto	Medio	Bajo
<b>Nuevo Chimbote</b>	Centro poblados	2	16	3	0
	Población	5760	3360	3600	145601
	Manzanas	48	28	30	1000
	Viviendas	1440	840	900	44704
	Comisaría	0	0	0	0
	Instituciones educativas	3	6	10	172
	Establecimiento de Salud	1	4	1	18
	Vías (km.)	0.69	58.115	4.74	0

Fuente: ET-PPRRD / MDNCH

MUNICIPALIDAD DISTRITAL DE NUEVO CHIMBOTE  
Ing. Mg. Rafael...  
GERENTE DE DESARROLLO ECONÓMICO Y TURISMO

MUNICIPALIDAD DISTRITAL DE NUEVO CHIMBOTE  
Arg. Edwin Olibera Castro...  
GERENTE DE DESARROLLO URBANO

MUNICIPALIDAD DISTRITAL DE NUEVO CHIMBOTE  
Ing. Jhoanny Lino Méndez...  
GERENTE DE INFRAESTRUCTURA

MUNICIPALIDAD DISTRITAL DE NUEVO CHIMBOTE  
Abog. Eber Wilfredo Colación Reyes...  
GERENTE MUNICIPAL

MUNICIPALIDAD DISTRITAL DE NUEVO CHIMBOTE  
Abog. Luis Guisarte...  
JEFE DE LA OFICINA GENERAL DE SECRETARÍA GENERAL

MUNICIPALIDAD DISTRITAL DE NUEVO CHIMBOTE 126  
Abog. Renzo E. Rodríguez Rivera  
JEFE DE LA OFICINA GENERAL DE SECRETARÍA GENERAL



**Tabla 69. Estratificación del Riesgo por Sismo**

NIVEL	DESCRIPCIÓN	RANGO
<b>RIESGO MUY ALTO</b>	Es más Predominante: INTENSIDAD > 8.0 : Gran terremoto. Destrucción total a comunidades cercanas., Es más predominante: TIPO DE SUELO, Condiciones Excepcionales, GEOLOGÍA, Zona Urbana, GEOMORFOLOGÍA, Llanura o planicie aluvial, Magnitud del sismo, Mw > 8.5. Localización de la vivienda: Muy alta concentración de edificaciones. Material de construcción de la vivienda: Esteras. Topografía del terreno - pendiente: > 25° - ≤ 50°. Número de pisos por vivienda: Mayor a 4 pisos. Antigüedad de la vivienda: Mayor a 20 años. Estado de conservación de la vivienda: Deteriorado. Aplicación de la norma en construcción: Construcción sin norma. Grupo etario: De 0 a 5 y mayores a 65 años. Afiliación a un seguro de salud: Sin seguro. Nivel educativo alcanzado: Ninguno. Actitud de la población: La población no conoce el riesgo, es fatalista, conformista. Percepción del riesgo: Población total desconoce los peligros y no percibe el riesgo local. Capacitación en gestión de riesgos: Sin capacitación. Ingreso económico mensual: < sueldo mínimo vital. Campaña de difusión: Ninguno. Tipo de uso: Vivienda. Ocupación principal: Obrero.	<b>0.075 &lt; R ≤ 0.217</b>
<b>RIESGO ALTO</b>	Es más Predominante: INTENSIDAD 6.0 – 8.0 : Puede ocasionar daños severos en áreas muy pobladas., Es más predominante: TIPO DE SUELO, Suelos Blandos, GEOLOGÍA, Deposito Aluvial, GEOMORFOLOGÍA, Mantos de arena, Magnitud del sismo, 7.5 < Mw ≤ 8.5. Localización de la vivienda: Alta concentración de edificaciones. Material de construcción de la vivienda: Madera. Topografía del terreno - pendiente: > 15° - ≤ 25°. Número de pisos por vivienda: 4 Pisos. Antigüedad de la vivienda: Entre 15 a 20 años. Estado de conservación de la vivienda: En proceso de deterioro. Aplicación de la norma en construcción: Construcción con norma desfasada. Grupo etario: De 5 a 12 y entre 60 a 65 años. Afiliación a un seguro de salud: Si, pero no utiliza. Nivel educativo alcanzado: Inicial. Actitud de la población: La población es escasamente previsora. Percepción del riesgo: Mayoría de la población conoce los peligros, pero no percibe el riesgo local. Capacitación en gestión de riesgos: Escasa capacitación. Ingreso económico mensual: sueldo mínimo vital. Campaña de difusión: Baja difusión. Tipo de uso: Vivienda/comercio. Ocupación principal: Trabajador familiar no remunerado	<b>0.022 &lt; R ≤ 0.075</b>
<b>RIESGO MEDIO</b>	Es más Predominante: INTENSIDAD 4.5 - 5.9: Ocasiona daños ligeros a edificios., Es más predominante: TIPO DE SUELO, Suelos Intermedios, GEOLOGÍA, Depósito Eólico, GEOMORFOLOGÍA, Abanico de pie de monte, Magnitud del sismo, 7 < Mw ≤ 7.5. Localización de la vivienda: Moderada concentración de edificaciones. Material de construcción de la vivienda: Adobe o Tapial. Topografía del terreno - pendiente: > 8° - ≤ 15°. Número de pisos por vivienda: 3 Pisos. Antigüedad de la vivienda: Entre 10 a 15 años. Estado de conservación de la vivienda: Con refacciones. Aplicación de la norma en construcción: construcción sin licencia. Grupo etario: De 12 a 15 y entre 50 a 60 años. Afiliación a un seguro de salud: Si, pero utiliza esporádicamente. Nivel educativo alcanzado: Primario. Actitud de la población: Conoce el riesgo, no implementan medidas de prevención. Percepción del riesgo: Población conoce los peligros locales y percibe el riesgo existente. Capacitación en gestión de riesgos: Capacitación con regular frecuencia. Ingreso económico mensual: > sueldo mínimo vital - 1500. Campaña de difusión: Mediana difusión. Tipo de uso: Local del estado. Ocupación principal: Empleado	<b>0.005 &lt; R ≤ 0.022</b>
<b>RIESGO BAJO</b>	Es más Predominante: INTENSIDAD 3.5 - 4.4: A menudo se siente, pero sólo causa daños menores., < 3.5: Generalmente no se siente, pero es registrado, Es más predominante: TIPO DE SUELO, Roca o suelos Muy Rígidos, GEOLOGÍA, Grupo Casma, GEOMORFOLOGÍA, Montaña en roca sedimentaria, Magnitud del sismo, 6.5 < Mw ≤ 7. Localización de la vivienda: Baja concentración de edificaciones. Material de construcción de la vivienda: Albañilería. Topografía del terreno - pendiente: > 4° - ≤ 8°. Número de pisos por vivienda: 2 Pisos. Antigüedad de la vivienda: Entre 5 a 10 años. Estado de conservación de la vivienda: Regular estado. Aplicación de la norma en construcción: Construcción con licencia. Grupo etario: De 15 a 30 años. Afiliación a un seguro de salud: Si, utiliza el servicio permanentemente. Nivel educativo alcanzado: Secundario. Actitud de la población: Conocen el riesgo asumen escasas medidas para prevenir el riesgo. Percepción del riesgo: Población conoce los peligros locales y se siente segura ante el impacto del riesgo. Capacitación en gestión de riesgos: Capacitación constante. Ingreso económico mensual: 1500 - 2000. Campaña de difusión: Relativamente alta difusión. Tipo de uso: Comercio. Ocupación principal: Trabajador independiente	<b>0.002 ≤ R ≤ 0.005</b>

Fuente: ET-PPRRD / MDNCH

MUNICIPALIDAD DISTRITAL DE NUEVO CHIMBOTE  
Lic. Italo Ibarra Pariente  
GERENTE DE DESARROLLO SOCIAL

MUNICIPALIDAD DISTRITAL DE NUEVO CHIMBOTE  
Ing. Einar Bravito Manzo Angeles  
JEFE DE OFICINA GENERAL DE ADMINISTRACIÓN

MUNICIPALIDAD DISTRITAL DE NUEVO CHIMBOTE  
Ing. Mg. Rafael M. Vasquez  
GERENTE DE DESARROLLO ECONOMICO

MUNICIPALIDAD DISTRITAL DE NUEVO CHIMBOTE  
Ing. Edwin Olibera Castro  
GERENTE DE DESARROLLO URBANO

MUNICIPALIDAD DISTRITAL DE NUEVO CHIMBOTE  
Edwin A. Carranza Huaroto  
JEFE DE OFICINA GENERAL DE ADMINISTRACIÓN

MUNICIPALIDAD DISTRITAL DE NUEVO CHIMBOTE  
Ing. Renzo Alejandro Salazar Cabanillas  
JEFE DE LA OFICINA GENERAL DE ADMINISTRACIÓN

MUNICIPALIDAD DISTRITAL DE NUEVO CHIMBOTE  
Ing. Jhovan Lino Méndez  
GERENTE DE INFRAESTRUCTURA

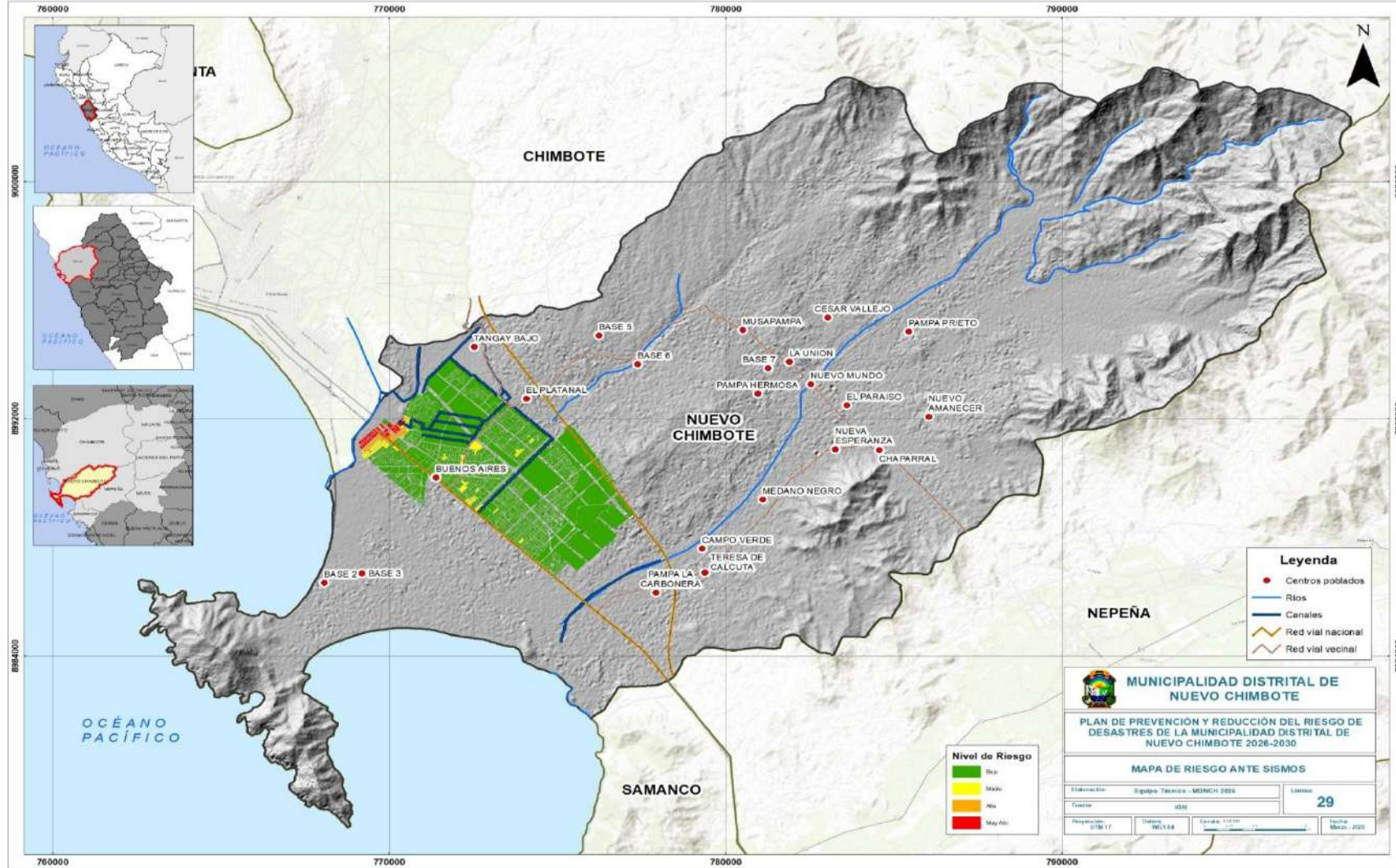
MUNICIPALIDAD DISTRITAL DE NUEVO CHIMBOTE  
Abog. Eber Wilfredo Callicán Reyes  
GERENTE MUNICIPAL

MUNICIPALIDAD DISTRITAL DE NUEVO CHIMBOTE  
Abog. Luis Guzmán Ventura Pasquel  
JEFE DE OFICINA GENERAL DE ADMINISTRACIÓN

MUNICIPALIDAD DISTRITAL DE NUEVO CHIMBOTE  
Abog. Renzo E. Rodríguez Rivera  
JEFE DE LA OFICINA GENERAL DE SECRETARÍA GENERAL



**Mapa 29. Mapa de Riesgo a Sismo**



Fuente: ET-PPRRD / MDNCH

MUNICIPALIDAD DISTRITAL DE NUEVO CHIMBOTE  
 Lic. Italo Jiménez Pariente  
 GERENTE GENERAL

MUNICIPALIDAD DISTRITAL DE NUEVO CHIMBOTE  
 Ing. Einar Brancilio Maza Angeles  
 GERENTE DE GESTIÓN ADMINISTRATIVA - RESOLUCIÓN 59-000

MUNICIPALIDAD DISTRITAL DE NUEVO CHIMBOTE  
 Ing. Mg. Víctor Hugo Vela Vela  
 GERENTE DE DESARROLLO ECONÓMICO Y TURISMO

MUNICIPALIDAD DISTRITAL DE NUEVO CHIMBOTE  
 Abog. Luis Giancarlo Ventura Rosquez  
 SUB GERENTE DE GESTIÓN DE RIESGO DE DESASTRES Y DEFENSA CIVIL

MUNICIPALIDAD DISTRITAL DE NUEVO CHIMBOTE  
 Abog. Eber Wilfredo Calderón Reyes  
 GERENTE MUNICIPAL

MUNICIPALIDAD DISTRITAL DE NUEVO CHIMBOTE  
 Abog. Eber Wilfredo Calderón Reyes  
 GERENTE MUNICIPAL

MUNICIPALIDAD DISTRITAL DE NUEVO CHIMBOTE  
 Edwiny J. Carranza Huatoc  
 GERENTE GENERAL DE ADMINISTRACIÓN Y PERSONAL

MUNICIPALIDAD DISTRITAL DE NUEVO CHIMBOTE  
 Abog. Eber Wilfredo Calderón Reyes  
 GERENTE MUNICIPAL

MUNICIPALIDAD DISTRITAL DE NUEVO CHIMBOTE  
 128  
 Ing. Joel Jhovany Lino Méndez  
 GERENTE DE INFRAESTRUCTURA



**C. Escenario de riesgo por Tsunami**

El escenario de riesgo por tsunami se calculó en base al mapa de susceptibilidad y los elementos expuestos en el distrito de Nuevo Chimbote, los resultados del análisis fueron los siguientes:

El centro poblado Buenos Aires se encuentra en nivel de riesgo **Muy alto** por tsunami.

Las viviendas ubicadas en P.J. Villa María se encuentran en un nivel de riesgo **Muy alto**; la Urb. Industrial, el AA.HH. 01 de mayo, el AA.HH. 7 de Julio en nivel de riesgo **Alto** y AAHH. Villa Hermosa, AA. HH y 3 de octubre en nivel de riesgo **Medio**.

Las Instituciones Educativas Villa María, María Montessori y la I.E. 1537 en nivel de riesgo **Muy Alto**; I.E. 88028 Almirante Miguel Grau, I.E. 88017 Cesar Vallejo, I.E. Mi Pequeño Carrusel, I.E. Mi Niña María, I.E. Ramon Castilla, I.E. 1661, Alegría del Saber y la I.E. 325 en nivel de riesgo **Alto**.)

El Puesto de Salud Villa María se encuentra en nivel de riesgo **Muy Alto**.

La red vial ÁNCASH - LDptal LA LIBERTAD se encuentra en nivel de riesgo **Muy alto**; las redes viales Emp. PE-1N-Emp. R20, Emp. PE-1N-Emp. R22, Emp. AN-103-Tangay Alto- Tangay Medio-Emp. R27 y Emp. AN-103-Tangay Alto-Tangay Medio-Emp.R27 se encuentran en nivel de riesgo **Alto**; y la red vial Emp. PE-1N (Dv. Chimbote) - Dv. Lacramarca - Emp. PE-1N (Santa) en nivel de riesgo **Medio**.

**Tabla 70. Niveles de riesgo por tsunami**

Nivel de Riesgo	Muy Alto	Alta	Medio	Bajo
	<b>Nuevo Chimbote</b>			
Centro poblados	1	0	0	20
Población	10880	2040	1800	143601
Manzanas	90	17	15	884
Viviendas	2700	510	450	44224
Comisaría	0	0	0	0
Instituciones educativas	3	7	0	184
Establecimiento de Salud	1	0	0	23
Vías (km.)	8.73	0	0	0

Fuente: ET-PPRRD / MDNCH

MUNICIPALIDAD DISTRITAL DE NUEVO CHIMBOTE  
 Lic. Italo Intri Riquelme  
 GERENTE DE DESARROLLO SOCIAL

MUNICIPALIDAD DISTRITAL DE NUEVO CHIMBOTE  
 Ing. Einar Branielo Nazo Angeles  
 JEFE DE GESTIÓN ADMINISTRATIVA - RESI0005 50-000

MUNICIPALIDAD DISTRITAL DE NUEVO CHIMBOTE  
 Ing. Mg. Patricia M. VBS  
 GERENTE DE DESARROLLO ECONÓMICO Y TUR.

MUNICIPALIDAD DISTRITAL DE NUEVO CHIMBOTE  
 Arq. Edwin Ollvera Castro  
 GERENTE DE DESARROLLO URBANO

MUNICIPALIDAD DISTRITAL DE NUEVO CHIMBOTE  
 Abog. Luis Chansario Ventura Rosales  
 JEFE DE GESTIÓN DEL RIESGO DE DESASTRES Y DEFENSA CIVIL

MUNICIPALIDAD DISTRITAL DE NUEVO CHIMBOTE  
 Edwito Carranza Huaroto  
 LIC. ADM. CIV. PNP. INI  
 JEFE DE LA OFICINA GENERAL DE SECRETARÍA GENERAL

MUNICIPALIDAD DISTRITAL DE NUEVO CHIMBOTE  
 Ing. Renzo Alejandro Sal y Posas Cabanillas  
 JEFE DE LA OFICINA GENERAL DE ADMINISTRACIÓN

MUNICIPALIDAD DISTRITAL DE NUEVO CHIMBOTE  
 Ing. Jhonny Lino Méndez  
 JEFE DE LA OFICINA GENERAL DE PLANEACIÓN Y PRESUPUESTO

MUNICIPALIDAD DISTRITAL DE NUEVO CHIMBOTE  
 Ing. Jael Jhovany Lino Méndez  
 JEFE DE INFERESTRUCTURA

MUNICIPALIDAD DISTRITAL DE NUEVO CHIMBOTE  
 Abog. Eber Wilfredo Callecón Reyes  
 GERENTE MUNICIPAL

MUNICIPALIDAD DISTRITAL DE NUEVO CHIMBOTE  
 Abog. Renzo E. Rodríguez Rivera  
 JEFE DE LA OFICINA GENERAL DE SECRETARÍA GENERAL



Tabla 71. Estratificación del Riesgo por Tsunami

NIVEL	DESCRIPCIÓN	RANGO
<b>RIESGO MUY ALTO</b>	Es más Predominante: GRADO 4: Altura de ola mayor a 30 m. Run up 16-24 m. Daños extendidos sobre más de 500 km a lo largo de la línea costera., Es más predominante: DISTANCIA DE LA COSTA, 0 m-200 m, PENDIENTE DE TERRENO, Entre 0° a 5°, GEOMORFOLOGÍA, Llanura o planicie aluvial, Magnitud de Sismo, Magnitud mayor a 9.0 Localización de la vivienda: Muy cercana al litoral y dentro de la zona potencial de inundación. Material de construcción de la vivienda: Esteras . Topografía del terreno - pendiente: > 25° - ≤ 50° . Número de pisos por vivienda: Mayor a 4 pisos. Antigüedad de la vivienda: Mayor a 20 años. Estado de conservación de la vivienda: Deteriorado. Aplicación de la norma en construcción: Construcción sin norma. Grupo etario: De 0 a 5 y mayores a 65 años. Afiliación a un seguro de salud: Sin seguro. Nivel educativo alcanzado: Ninguno. Actitud de la población: La población no conoce el riesgo, es fatalista, conformista. Percepción del riesgo: Población total desconoce los peligros y no percibe el riesgo local. Capacitación en gestión de riesgos: Sin capacitación. Ingreso económico mensual: < sueldo mínimo vital. Campaña de difusión: Ninguno. Tipo de uso: Vivienda. Ocupación principal: Obrero	0.075< R ≤0.217
<b>RIESGO ALTO</b>	Es más Predominante: GRADO 3: Altura de ola entre 10-20 m. Run up 8-12 m. Daños extendidos sobre más de 400 km a lo largo de la línea costera., Es más predominante: DISTANCIA DE LA COSTA, 200 m - 400 m, PENDIENTE DE TERRENO, Entre 5° a 15°, GEOMORFOLOGÍA, Abanico de pie de monte, Magnitud del Sismo en la zona, 8.5≤ Magnitud <9.0. Localización de la vivienda: Cercana al litoral y con alta probabilidad de afectación. Material de construcción de la vivienda: Madera. Topografía del terreno - pendiente: > 15° - ≤ 25° . Número de pisos por vivienda: 4 Pisos. Antigüedad de la vivienda: Entre 15 a 20 años. Estado de conservación de la vivienda: En proceso de deterioro. Aplicación de la norma en construcción: Construcción con norma desfasada. Grupo etario: De 5 a 12 y entre 60 a 65 años. Afiliación a un seguro de salud: Si, pero no utiliza. Nivel educativo alcanzado: Inicial. Actitud de la población: La población es escasamente previsoro. Percepción del riesgo: Mayoría de la población conoce los peligros, pero no percibe el riesgo local. Capacitación en gestión de riesgos: Escasa capacitación. Ingreso económico mensual: sueldo mínimo vital. Campaña de difusión: Baja difusión. Tipo de uso: Vivienda/comercio. Ocupación principal: Trabajador familiar no remunerado	0.022< R ≤0.075
<b>RIESGO MEDIO</b>	Es más Predominante: GRADO 2: Altura de ola entre 5-10 m. Run up 4-6 m. Daños extendidos sobre más de 200 km a lo largo de la línea costera., Es más predominante: DISTANCIA DE LA COSTA, 400 m - 600 m, PENDIENTE DE TERRENO, Entre 15° a 25°, GEOMORFOLOGÍA, Mantos de arena, Magnitud de Sismo, 8.0 ≤Magnitud <8.5 Localización de la vivienda: Medianamente alejada del litoral con afectación moderada. Material de construcción de la vivienda: Adobe o Tapial. Topografía del terreno - pendiente: > 8° - ≤ 15° . Número de pisos por vivienda: 3 Pisos. Antigüedad de la vivienda: Entre 10 a 15 años. Estado de conservación de la vivienda: Con refacciones. Aplicación de la norma en construcción: Construcción sin licencia. Grupo etario: De 12 a 15 y entre 50 a 60 años. Afiliación a un seguro de salud: Si, pero utiliza esporádicamente. Nivel educativo alcanzado: Primario. Actitud de la población: Conoce el riesgo, no implementan medidas de prevención. Percepción del riesgo: Población conoce los peligros locales y percibe el riesgo existente. Capacitación en gestión de riesgos: Capacitación con regular frecuencia. Ingreso económico mensual: > sueldo mínimo vital - 1500. Campaña de difusión: Mediana difusión. Tipo de uso: Local del estado. Ocupación principal: Empleado	0.005< R ≤0.022
<b>RIESGO BAJO</b>	Es más Predominante: GRADO 1: Altura de ola entre 2-5 m. Run up 2-3 m. 10 km a lo largo de la línea costera., Grado 0: Altura de ola entre 1-2 m. Run up 1-1.5 m. No produce daños., Es más predominante: DISTANCIA DE LA COSTA, 600 m - 800 m, PENDIENTE DE TERRENO, Entre 25° a 35°, GEOMORFOLOGÍA, Montaña en roca volcano-sedimentara, Magnitud de Sismo, 7.5 ≤Magnitud <8.0 Localización de la vivienda: Alejada del litoral y con baja probabilidad de inundación. Material de construcción de la vivienda: Albañilería. Topografía del terreno - pendiente: > 4° - ≤ 8° . Número de pisos por vivienda: 2 Pisos. Antigüedad de la vivienda: Entre 5 a 10 años. Estado de conservación de la vivienda: Regular estado. Aplicación de la norma en construcción: Construcción con licencia. Grupo etario: De 15 a 30 años. Afiliación a un seguro de salud: Si, utiliza el servicio permanentemente. Nivel educativo alcanzado: Secundario. Actitud de la población: Conocen el riesgo asumen escasas medidas para prevenir el riesgo. Percepción del riesgo: Población conoce los peligros locales y se siente segura ante el impacto del riesgo. Capacitación en gestión de riesgos: Capacitación constante. Ingreso económico mensual: 1500 - 2000. Campaña de difusión: Relativamente alta difusión. Tipo de uso: Comercio. Ocupación principal: Trabajador independiente	0.002≤ R ≤0.005

Fuente: ET-PPRRD / MDNCH

MUNICIPALIDAD DISTRITAL DE NUEVO CHIMBOTE  
Lic. Italo Intri  
GERENTE DE DESARROLLO SOCIAL

MUNICIPALIDAD DISTRITAL DE NUEVO CHIMBOTE  
Ing. Einar Branielo Nazo Angeles  
JEFE DE OFICINA GENERAL DE ADMINISTRACIÓN

MUNICIPALIDAD DISTRITAL DE NUEVO CHIMBOTE  
Ing. Mg. Fabiana VBS  
GERENTE DE DESARROLLO ECONOMICO Y TURISMO

MUNICIPALIDAD DISTRITAL DE NUEVO CHIMBOTE  
Arq. Edwin Olfivera Castro  
JEFE DE OFICINA GENERAL DE DESARROLLO URBANO

MUNICIPALIDAD DISTRITAL DE NUEVO CHIMBOTE  
Abog. Luis Chansario Ventura Rosado  
JEFE DE OFICINA GENERAL DE SECRETARIA GENERAL

MUNICIPALIDAD DISTRITAL DE NUEVO CHIMBOTE  
Edwin Carranza Huaroto  
JEFE DE OFICINA GENERAL DE SECRETARIA GENERAL

MUNICIPALIDAD DISTRITAL DE NUEVO CHIMBOTE  
Ing. Renzo Alejandro Sal y Posas Cabanillas  
JEFE DE LA OFICINA GENERAL DE ADMINISTRACIÓN

MUNICIPALIDAD DISTRITAL DE NUEVO CHIMBOTE  
Ing. Jhonny Lino Méndez  
JEFE DE OFICINA GENERAL DE PLANEAMIENTO Y PRESUPUESTO

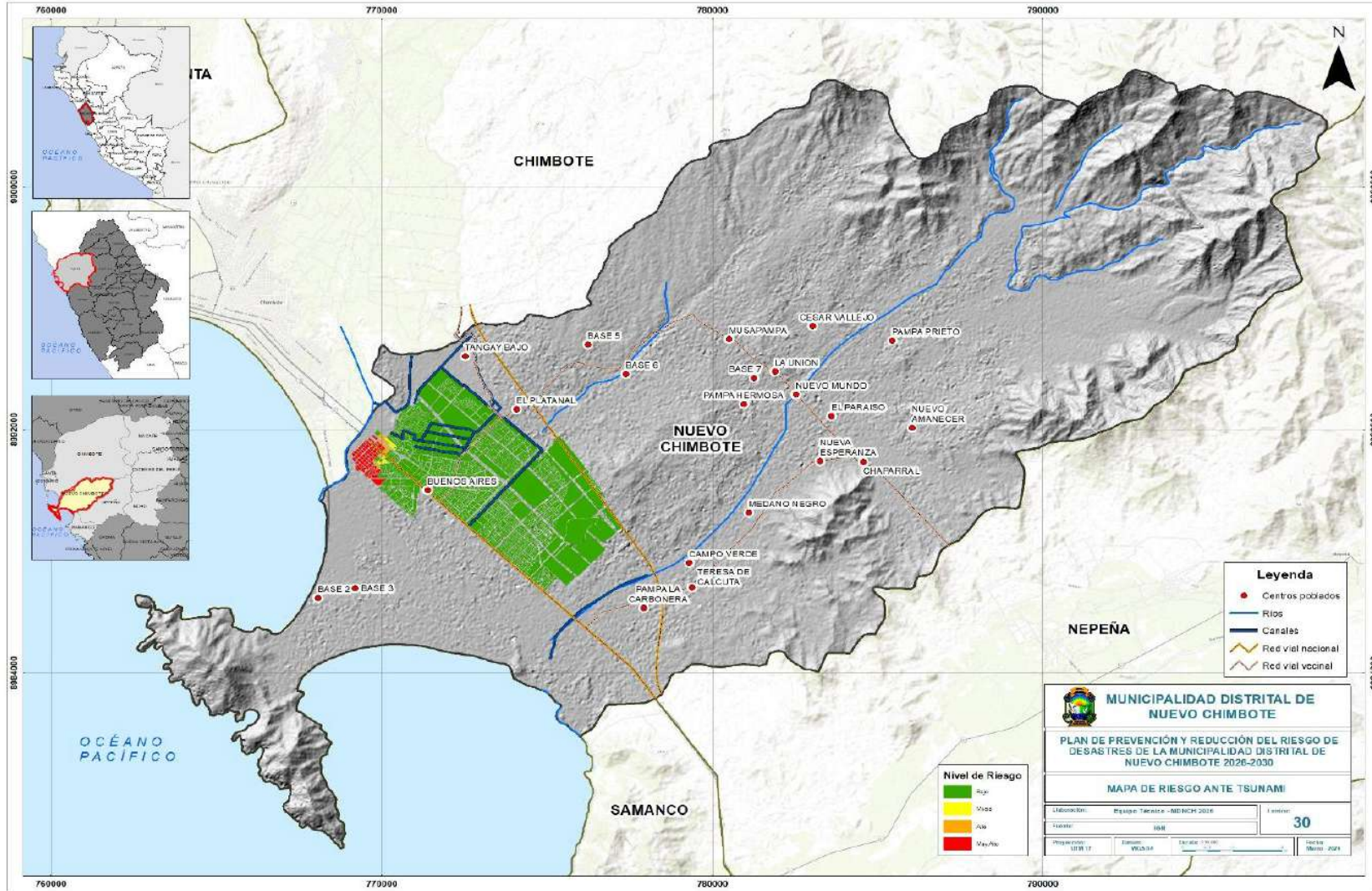
MUNICIPALIDAD DISTRITAL DE NUEVO CHIMBOTE  
Ing. Jhonny Lino Méndez  
JEFE DE OFICINA GENERAL DE PLANEAMIENTO Y PRESUPUESTO

MUNICIPALIDAD DISTRITAL DE NUEVO CHIMBOTE  
Abog. Eber Wilfredo Callecán Reyes  
GERENTE MUNICIPAL

**“PLAN DE PREVENCIÓN Y REDUCCIÓN DEL RIESGO DE DESASTRES POR INUNDACIÓN PLUVIAL, SISMO Y TSUNAMI 2026-2030 DEL DISTRITO DE NUEVO CHIMBOTE, PROVINCIA DEL SANTA, DEPARTAMENTO DE ANCASH”**



**Mapa 30. Mapa de Riesgo a Tsunami**



Fuente: ET-PPRRD / MDNCH

MUNICIPALIDAD DISTRITAL DE NUEVO CHIMBOTE  
 Lic. Italo ...  
 GERENTE MUNICIPAL

MUNICIPALIDAD DISTRITAL DE NUEVO CHIMBOTE  
 Lic. Einar ...  
 GERENTE MUNICIPAL

MUNICIPALIDAD DISTRITAL DE NUEVO CHIMBOTE  
 Ing. Mg. ...  
 GERENTE MUNICIPAL

MUNICIPALIDAD DISTRITAL DE NUEVO CHIMBOTE  
 Abog. Eber ...  
 GERENTE MUNICIPAL

MUNICIPALIDAD DISTRITAL DE NUEVO CHIMBOTE  
 Lic. ...  
 GERENTE MUNICIPAL

MUNICIPALIDAD DISTRITAL DE NUEVO CHIMBOTE  
 Lic. ...  
 GERENTE MUNICIPAL

MUNICIPALIDAD DISTRITAL DE NUEVO CHIMBOTE  
 Abog. Eber ...  
 GERENTE MUNICIPAL

MUNICIPALIDAD DISTRITAL DE NUEVO CHIMBOTE  
 Abog. Luis ...  
 SUB GERENTE DE GESTIÓN DEL RIESGO DE DESASTRES Y DEFENSA CIVIL

MUNICIPALIDAD DISTRITAL DE NUEVO CHIMBOTE  
 Ing. Joel Jhovany Lino Méndez  
 GERENTE DE INFRAESTRUCTURA



## CAPÍTULO III: FORMULACIÓN DEL PLAN DE PREVENCIÓN Y REDUCCIÓN DE RIESGO DE DESASTRES

### 3.1 Objetivos

#### 3.1.1 Objetivo general

Reducir la vulnerabilidad de la población y sus medios de vida, y prevenir la generación de nuevas condiciones de riesgo ante desastres por Inundación Pluvial, sismo y tsunami en el distrito de Nuevo Chimbote, provincia de Santa, departamento de Áncash.

#### 3.1.2 Objetivos específicos

- Desarrollar el conocimiento de la gestión del riesgo de desastres en el distrito de Nuevo Chimbote, provincia de Santa, departamento de Áncash.
- Evitar la generación de nuevos riesgos a la población y sus medios de vida con un enfoque territorial en el distrito de Nuevo Chimbote, provincia de Santa, departamento de Áncash.
- Reducir las condiciones de riesgo existentes de la población, de sus viviendas y sus medios de vida con enfoque territorial en el distrito de Nuevo Chimbote, provincia de Santa, departamento de Áncash.
- Fortalecer la capacidad institucional en temas de gestión de riesgo de desastres en el distrito de Nuevo Chimbote, provincia de Santa, departamento de Áncash.
- Fortalecer la participación de la población para el desarrollo de la cultura de prevención de desastres en el distrito de Nuevo Chimbote, provincia de Santa, departamento de Áncash.

### 3.2 Articulación del plan

Los objetivos del plan de prevención y reducción del riesgo de desastres del distrito de Nuevo Chimbote, están alineados y articulados con los objetivos del Plan Nacional de Gestión del Riesgo de Desastres (PLANAGERD) al 2030, además a la política de estado N°32: “Gestión del Riesgo de Desastres”, a la política de Estado N° 34: “Ordenamiento y Gestión Territorial”, como se muestra a continuación en la siguiente tabla:

MUNICIPALIDAD DISTRITAL DE SANTA  
DEPARTAMENTO DE ANCASH  
Lic. Italo Martínez Pariente  
GERENTE DE OFICINA GENERAL DE SECRETARÍA GENERAL

MUNICIPALIDAD DISTRITAL DE NUEVO CHIMBOTE  
Ing. Einar Brabito Maza Angeles  
JEFE DE OFICINA GENERAL DE SECRETARÍA GENERAL

MUNICIPALIDAD DISTRITAL DE NUEVO CHIMBOTE  
Ing. Mg. Rafael M. Vásquez  
GERENTE DE OFICINA GENERAL DE SECRETARÍA GENERAL

MUNICIPALIDAD DISTRITAL DE NUEVO CHIMBOTE  
Arg. Edwin Ojivera Castro  
GERENTE DE DESARROLLO URBANO

MUNICIPALIDAD DISTRITAL DE NUEVO CHIMBOTE  
Abog. Luis César Viqueza Rosales  
GERENTE DE OFICINA GENERAL DE SECRETARÍA GENERAL

MUNICIPALIDAD DISTRITAL DE NUEVO CHIMBOTE  
Edwin Carranza Huaroto  
JEFE DE OFICINA GENERAL DE SECRETARÍA GENERAL

MUNICIPALIDAD DISTRITAL DE NUEVO CHIMBOTE  
Ing. Renzo Alejandro Sal y Rosas Cabanillas  
JEFE DE LA OFICINA GENERAL DE ADMINISTRACIÓN

MUNICIPALIDAD DISTRITAL DE NUEVO CHIMBOTE  
Ing. Jhovany Lino Méndez  
GERENTE DE INFRAESTRUCTURA

MUNICIPALIDAD DISTRITAL DE NUEVO CHIMBOTE  
Abog. Eber Wilfredo Calderón Reyes  
GERENTE MUNICIPAL



**Tabla 72. Articulación del Plan de Prevención y Reducción del Riesgo de Desastres del distrito de Nuevo Chimbote.**

POLÍTICAS DE ESTADO - ACUERDO NACIONAL		POLÍTICA NACIONAL EN GRD		PLAN NACIONAL EN GRD			PPRRD - NUEVO CHIMBOTE 2023 - 2030	
Nº32: GESTIÓN DE RIESGO DE DESASTRE	Nº34: ORDENAMIENTO Y GESTIÓN TERRITORIAL	FINALIDAD DE LA POLÍTICA NACIONAL EN GRD	OBJETIVOS DE LA POLÍTICA NACIONAL EN GRD	OBJETIVO NACIONAL EN GRD	PROCESOS	OBJETIVOS ESTRATÉGICOS DEL PLANAGERD	OBJETIVO	OBJETIVOS ESPECÍFICOS
Promover una política de gestión del riesgo de desastres, con la finalidad de proteger la vida, la salud y la integridad de las personas; así como el patrimonio público y privado, promoviendo y velando por la ubicación de la población y sus equipamientos en las zonas de mayor seguridad, reduciendo las vulnerabilidades con equidad e inclusión, bajo un enfoque de procesos que comprenda: la estimación y reducción del riesgo, la respuesta ante emergencias y desastres y la reconstrucción.	Impulsar un proceso estratégico, integrado, eficaz y eficiente de ordenamiento y gestión territorial que asegure el desarrollo humano en todo el territorio nacional, en un ambiente de paz. Con este objetivo el Estado: Reducirá la vulnerabilidad de la población a los riesgos de desastres a través de la identificación de zonas de riesgo urbanas y rurales, la fiscalización y la ejecución de planes de prevención.	Protección de la vida de la población y el patrimonio de las personas y del estado	Fortalecer la cultura de la prevención y el aumento de la resiliencia	Reducir la vulnerabilidad de la población y sus medios de vida ante el riesgo de desastres	Estimación	1. Desarrollar el conocimiento del riesgo	Reducir la vulnerabilidad de la población y sus medios de vida, y prevenir la generación de nuevas condiciones de riesgo ante desastres por Inundación Pluvial en el distrito de Nuevo Chimbote, provincia de Santa departamento de Ancash.	OE 1: Desarrollar el conocimiento de la GRD para la toma de decisiones a nivel funcionarios y autoridades del distrito de Nuevo Chimbote, provincia de Santa, departamento de Ancash.
			Incorporar la GRD a través de la planificación		Prevención - Reducción	2. Evitar y reducir las condiciones de riesgo de los medios de vida de la población con un enfoque territorial		OE 2: Prevenir las condiciones de riesgo mediante el mejoramiento del uso y ocupación con un enfoque territorial en el distrito de Nuevo Chimbote.
					Institucionalidad y cultura de prevención	5. Fortalecer las capacidades institucionales para el desarrollo de la GRD		OE 3: Reducir las condiciones de riesgo existentes, incorporando la inversión pública frente a las zonas críticas priorizadas con un enfoque territorial en el distrito de Nuevo Chimbote.
Institucionalidad y cultura de prevención	6. Fortalecer la participación de la población- sociedad organizada para el desarrollo de una cultura de prevención	OE 4: Fortalecer la capacidad institucional en temas de GRD en el distrito de Nuevo Chimbote, provincia de Santa departamento de Ancash.						
			OE 5: Garantizar y Fortalecer la participación de la población para el desarrollo de la cultura de prevención en el distrito de Nuevo Chimbote, provincia de Santa departamento de Ancash.					

Fuente: ET-PPRRD / MDNCH



### 3.3 Estrategias

Para el cumplimiento de los objetivos y metas planteados en el plan, se identificaron acciones a realizar que nos permitirá la implementación sostenible del plan de prevención y reducción del riesgo de desastres del distrito de Nuevo Chimbote 2026 - 2030.

**Tabla 73. Estrategias del plan de prevención y reducción del riesgo de desastres del distrito de Nuevo Chimbote 2026 - 2030**

N°	Objetivos Estratégicos	Estrategia	Objetivos/ Acciones
1	OE 1: Desarrollar el conocimiento de la GRD para la toma de decisiones a nivel funcionarios y autoridades del distrito de Nuevo Chimbote, provincia de Santa departamento de Ancash.	1.1	Realizar estudios de Evaluación de riesgo en las zonas críticas identificadas distrito de Nuevo Chimbote, provincia de Santa departamento de Ancash.
		1.2	Promover el desarrollo de estudio técnicos y planes de gestión del riesgo de desastres sobre los peligros en el distrito de Nuevo Chimbote, provincia de Santa departamento de Ancash.
		1.3	Desarrollar la evaluación de riesgo en las infraestructuras de la jurisdicción del distrito de Nuevo Chimbote, provincia de Santa departamento de Ancash.
2	OE 2: Prevenir las condiciones de riesgo mediante el mejoramiento del uso y ocupación con un enfoque territorial en el distrito de Nuevo Chimbote.	2.1	Incorporar las zonas críticas en los planos de usos de suelo del distrito de Nuevo Chimbote, provincia de Santa departamento de Ancash.
		2.2	Incorporar la gestión prospectiva y correctiva en los instrumentos de planificación estratégica y territorial en la municipalidad distrital de Nuevo Chimbote, provincia de Santa departamento de Ancash.
		2.3	Elaborar y aprobar el mapa de zonificación económica y ecológica, incorporando las zonas críticas identificadas.
3	OE 3: Reducir las condiciones de riesgo existentes, incorporando la inversión pública frente a las zonas críticas priorizadas con un enfoque territorial en el distrito de Nuevo Chimbote.	3.1	Realizar inversiones, estudios y monitoreos en sectores críticos, para garantizar la sostenibilidad de los sistemas de control del peligro y reducción del riesgo en el distrito de Nuevo Chimbote, provincia de Santa departamento de Ancash.
4	OE 4: Fortalecer la capacidad institucional en temas de GRD en el distrito de Nuevo Chimbote, provincia de Santa departamento de Ancash.	4.1	Incorporar el componente de Gestión de Riesgo de Desastres en las actividades e instrumentos de gestión institucional de la municipalidad distrital de Nuevo Chimbote.
		4.2	Institucionalizar la gestión del riesgo de desastres en la municipalidad distrital de Nuevo Chimbote, provincia de Santa departamento de Ancash.
5	OE 5: Garantizar y Fortalecer la participación de la población para el desarrollo de la cultura de prevención en el distrito de Nuevo Chimbote, provincia de Santa departamento de Ancash.	5.1	Desarrollar talleres de fortalecimiento de capacidades a la población en relación al conocimiento del del riesgo y las medidas a tomar para la prevención y reducción del mismo.
		5.2	Implementar campañas de sensibilización y comunicación participativa de la población fomentando una cultura preventiva con medidas idóneas de las autoridades en el distrito de Nuevo Chimbote.

Fuente: ET-PPRD / MDNCH

DEPARTAMENTO DE ANCASH  
MUNICIPALIDAD DISTRICTAL DE NUEVO CHIMBOTE  
Lic. Italo...  
Gerente de...  
Ing. Einar...  
Gerente de...

MUNICIPALIDAD DISTRICTAL DE NUEVO CHIMBOTE  
Edwin A. Carranza Huarón  
Gerente de...  
MUNICIPALIDAD DISTRICTAL DE NUEVO CHIMBOTE  
Jefe de la Oficina General de Administración  
MUNICIPALIDAD DISTRICTAL DE NUEVO CHIMBOTE  
Reyno Suñégo  
MUNICIPALIDAD DISTRICTAL DE NUEVO CHIMBOTE  
Luz Méndez  
Gerente de Infraestructura  
MUNICIPALIDAD DISTRICTAL DE NUEVO CHIMBOTE  
Abog. Eber Wilfredo Colletín Rojas  
Gerente Municipal

MUNICIPALIDAD DISTRICTAL DE NUEVO CHIMBOTE  
Abog. Luis...  
Gerente de...



**“PLAN DE PREVENCIÓN Y REDUCCIÓN DEL RIESGO DE DESASTRES POR INUNDACIÓN PLUVIAL, SISMO Y TSUNAMI 2026-2030 DEL DISTRITO DE NUEVO CHIMBOTE, PROVINCIA DEL SANTA, DEPARTAMENTO DE ANCASH”**



<b>Estrategia 1.2</b>	Promover el desarrollo de estudio técnicos y planes de gestión del riesgo de desastres sobre los peligros en el distrito de Nuevo Chimbote, provincia de Santa departamento de Ancash.	1	Prospectivo
1.2.1	Establecer convenios con la Autoridad Nacional del Agua para la capacitación y delimitación de fajas marginales cerca del río Lacramarca y quebrada San Antonio, con la repercusión ante una Inundación Pluvial Fluvial en el distrito de Nuevo Chimbote, provincia de Santa departamento de Ancash.	1	Prospectivo
1.2.2	Establecer convenios con el SENAMHI para el intercambio de información sobre el pronóstico de lluvias, con la repercusión ante una Inundación Pluvial en el distrito de Nuevo Chimbote, provincia de Santa departamento de Ancash.	1	Prospectivo
1.2.3	Establecer convenios institucionales con el IGP para la elaboración de estudios sobre zonificación sísmica, con repercusión ante un Tsunami en el distrito de Nuevo Chimbote.	1	Prospectivo
1.2.4	Establecer convenios institucionales con el CENEPRED para el intercambio de información y capacitación de funcionarios y personal de la SubGerencia de Gestión del Riesgo de Desastres y Defensa Civil (SGGRDyDC), del distrito de Nuevo Chimbote.	1	Prospectivo
<b>Estrategia 1.3</b>	Desarrollar la evaluación de riesgo en las infraestructuras de la jurisdicción del distrito de Nuevo Chimbote, provincia de Santa departamento de Ancash.	1	Prospectivo
1.3.1	Promover la elaboración de EVAR's en coordinación con el Pronied sobre las infraestructuras afectadas de instituciones educativas con el Ministerio de Educación en el distrito de Nuevo Chimbote, provincia de Santa departamento de Ancash.	1	Prospectivo
1.3.2	Promover la elaboración de EVAR's en coordinación con el Pronis sobre las infraestructura afectadas de puestos de salud con el Ministerio de Salud en el distrito de Nuevo Chimbote.	1	Prospectivo
1.3.3	Promover para la elaboración del estudio evaluación del riesgo por Inundación Pluvial Fluvial del drenaje fluvial y de sistema de riego, del distrito Nuevo Chimbote.	1	Prospectivo
<b>OE2</b>	Prevenir las condiciones de riesgo mediante el mejoramiento del uso y ocupación con un enfoque territorial en el distrito de Nuevo Chimbote.	1	<b>Correctivo</b>
<b>Estrategia 2.1</b>	Incorporar las zonas críticas en los planos de usos de suelo del distrito de Nuevo Chimbote, provincia de Santa departamento de Ancash.	1	Correctivo
2.1.1	Incorporar las zonas críticas en los planos de uso de suelos en el distrito de Nuevo Chimbote.	1	Correctivo
2.1.2	Reubicación del AAHH Pueblo Unido y Pueblos Unidos que se encuentran ubicadas dentro del cauce por donde discurre las venidas de agua cuando se activa la quebrada de San Antonio, es una zona de riesgo no mitigable en el distrito de Nuevo Chimbote.	1	Correctivo
2.1.3	Fomentar la formulación de proyectos de inversión para el control de peligros por Inundación Pluvial Fluvial y Pluvial en el distrito de Nuevo Chimbote.	1	Correctivo
<b>Estrategia 2.2</b>	Incorporar la gestión prospectiva y correctiva en los instrumentos de planificación estratégica y territorial en la municipalidad distrital de Nuevo Chimbote, provincia de Santa departamento de Ancash.	1	Correctivo
2.2.1	Actualizar el Plan de Desarrollo Local Concertado (PDLC) y el Plan Estratégico Institucional (PEI) incorporando la gestión prospectiva y correctiva del distrito de Nuevo Chimbote.	1	Correctivo
2.2.2	Elaborar el Plan de Desarrollo Urbano incorporando la gestión prospectiva y correctiva para el distrito de Nuevo Chimbote.	1	Correctivo
<b>Estrategia 2.3</b>	Elaborar y aprobar el mapa de zonificación económica y ecológica, incorporando las zonas críticas identificadas.	1	Correctivo
2.3.1	Elaborar la Zonificación Ecológica y Económica, para anticipar los riesgos y planificar la ocupación segura en el distrito de Nuevo Chimbote.	1	Correctivo
<b>OE3</b>	Reducir las condiciones de riesgo existentes, incorporando la inversión pública frente a las zonas críticas priorizadas con un enfoque territorial en el distrito de Nuevo Chimbote.	1	<b>Correctivo</b>
<b>Estrategia 3.1</b>	Realizar inversiones, estudios y monitoreos en sectores críticos, para garantizar la sostenibilidad de los sistemas de control del peligro y reducción del riesgo en el distrito de Nuevo Chimbote, provincia de Santa departamento de Ancash.	1	Correctivo
3.1.1	Mejoramiento, mantenimiento y ejecución del sistema de drenaje fluvial y descolmatación de los sistemas de riego en el distrito de Nuevo Chimbote.	1	Correctivo
3.1.2	Creación de un sistema de protección ante Tsunami en el Sector PJ Villa María en el distrito de Nuevo Chimbote.	1	Correctivo

DE NUEVO CHIMBOTE  
 Lic. Italo Parique  
 GERENTE DE DESASTRES Y DEFENSA CIVIL  
 Lic. Einar Brindley Maza Angeles  
 JEFE DE GESTIÓN DEL RIESGO DE DESASTRES Y DEFENSA CIVIL  
 Ing. Edwin Olibera Castro  
 GERENTE DE DESARROLLO URBANO  
 Abog. Luis Guevara Ventura Rosquez  
 JEFE DE LA OFICINA GENERAL DE SECRETARIA GENERAL

MUNICIPALIDAD DISTRICTAL DE NUEVO CHIMBOTE  
 Ing. Renzo Alvarado Sal y Rosas Cabrerillo  
 JEFE DE LA OFICINA GENERAL DE ADMINISTRACIÓN  
 Ing. Javier Jiravari Lirio  
 GERENTE DE INFRAESTRUCTURA  
 Ing. Eder...  
 GERENTE MUNICIPAL



<b>OE 4</b>	Fortalecer la capacidad institucional en temas de GRD en el distrito de Nuevo Chimbote, provincia de Santa, departamento de Áncash.	<b>1</b>	<b>Prospectivo</b>
<b>Estrategia 4.1</b>	Incorporar el componente de Gestión de Riesgo de Desastres en las actividades e instrumentos de gestión institucional de la municipalidad distrital de Nuevo Chimbote	1	Prospectivo
4.1.1	Potenciar y desarrollar las habilidades del personal y del equipo técnico de la municipalidad distrital de Nuevo Chimbote, provincia de Santa departamento de Áncash.	1	Prospectivo
4.1.2	Promover la inclusión de actividades y proyectos de la gestión del riesgo de desastres en el programa presupuestal anual de inversiones de la municipalidad distrital de Nuevo Chimbote.	1	Prospectivo
<b>Estrategia 4.2</b>	Institucionalizar la gestión del riesgo de desastres en la municipalidad distrital de Nuevo Chimbote, provincia de Santa departamento de Ancash.	1	Prospectivo
4.2.1	Adecuación del reglamento de organizaciones y funciones de la SGGRDyDC y asignación de nuevas funciones en materia de GRD en la municipalidad distrital de Nuevo Chimbote, provincia de Santa departamento de Áncash.	1	Prospectivo
<b>OE 5</b>	Garantizar y Fortalecer la participación de la población para el desarrollo de la cultura de prevención en el distrito de Nuevo Chimbote, provincia de Santa departamento de Áncash.	<b>1</b>	<b>Correctivo</b>
<b>Estrategia 5.1</b>	Desarrollar talleres de fortalecimiento de capacidades a la población en relación al conocimiento del del riesgo y las medidas a tomar para la prevención y reducción del mismo.	1	Correctivo
5.1.1	Fortalecer las capacidades, considerando el enfoque de género y los grupos de personas vulnerables en el distrito de Nuevo Chimbote.	1	Correctivo
5.1.2	Capacitar y sensibilizar a la población en temas de gestión del riesgo de desastres en el distrito de Nuevo Chimbote.	1	Correctivo
5.1.3	Formar y preparar comités de gestión del riesgo de desastres en el distrito de Nuevo Chimbote	1	Correctivo
<b>Estrategia 5.2</b>	Implementar campañas de sensibilización y comunicación participativa de la población fomentando una cultura preventiva con medidas idóneas de las autoridades en el distrito de Nuevo Chimbote.	1	Correctivo
5.2.1	Difusión y sensibilización con ferias informativas en temas de Gestión del Riesgo de Desastres.	1	Correctivo
5.2.2	Realizar seminarios, simposios, talleres dirigidos a la población para fomentar una cultura preventiva y el conocimiento del riesgo.	1	Correctivo

Fuente: Elaboración ET-PPRRD / MDNCH

### 3.3.3 Implementación de medidas estructurales

Comprende proyectos planteadas para reducir o evitar el impacto de los riesgos en relación a las 18 zonas críticas que requieren atención; sin embargo, todas no requiere la implementación de medidas estructurales. En ese sentido en la tabla siguiente se detallan los proyectos de inversión planteados.

MUNICIPALIDAD DISTRICTAL DE NUEVO CHIMBOTE  
 Lic. Italo...  
 GERENTE DE DESARROLLO SOCIAL

MUNICIPALIDAD DISTRICTAL DE NUEVO CHIMBOTE  
 Ing. Mg. Tatiana...  
 GERENTE DE DESARROLLO ECONOMICO

MUNICIPALIDAD DISTRICTAL DE NUEVO CHIMBOTE  
 Arg. Edwin Olivera Castro  
 GERENTE DE DESARROLLO URBANO

MUNICIPALIDAD DISTRICTAL DE NUEVO CHIMBOTE  
 Abog. Luis...  
 GERENTE DE GESTIÓN DEL RIESGO DE DESASTRES Y DEFENSA CIVIL

MUNICIPALIDAD DISTRICTAL DE NUEVO CHIMBOTE  
 Ing. Renzo...  
 JEFE DE LA OFICINA GENERAL DE SECRETARIA GENERAL

MUNICIPALIDAD DISTRICTAL DE NUEVO CHIMBOTE  
 Ing. Jhovany Lino Méndez  
 GERENTE DE INFRAESTRUCTURA

MUNICIPALIDAD DISTRICTAL DE NUEVO CHIMBOTE  
 Abog. Eber...  
 GERENTE MUNICIPAL



**Tabla 75. Medidas estructurales a implementar para el tratamiento de las zonas críticas en el distrito Nuevo Chimbote**

N° OE	Objetivos/ Acciones
OE3	Reducir las condiciones de riesgo existentes, incorporando la inversión pública frente a las zonas críticas priorizadas con un enfoque territorial en el distrito de Nuevo Chimbote .
Estrategia 3.1	Realizar inversiones, estudios y monitoreos en sectores críticos, para garantizar la sostenibilidad de los sistemas de control del peligro y reducción del riesgo en el distrito de Nuevo Chimbote, provincia de Santa departamento de Ancash.
3.1.1	Realizar trabajos de defensa ribereña como un sistema de protección en la quebrada San Antonio en el distrito de Nuevo Chimbote
3.1.2	Mejoramiento, mantenimiento y ejecución del sistema de drenaje fluvial y descolmatación de los sistemas de riego en el distrito de Nuevo Chimbote.
3.1.3	Creación de un sistema de protección ante Tsunami en el Sector PJ Villa María en el distrito de Nuevo Chimbote.

Fuente: ET-PPRRD / MDNCH

### 3.3.4 Implementación de medidas no estructurales

Las medidas no estructurales están referidas a la implementación de procesos que no requieren la construcción de obras civiles. En ese sentido, el PPRRD del distrito de Nuevo Chimbote, plantea las siguientes acciones como parte de los procesos correctivos y prospectivos de la GRD:

- Programación de inversiones.
- Elaboración de Evaluaciones de Riesgo (EVAR) en relación a los peligros de Inundación Pluvial.
- Actualización del marco normativo con criterio prospectivo que oriente el proceso de uso del suelo y ocupación del territorio.
- Formulación y actualización de los instrumentos de gestión incorporando las acciones pertinentes a los procesos correctivos y prospectivos de la GRD.
- Organización de talleres de fortalecimiento de capacidades orientados a la GRD para el alcalde, asesores, regidores, especialistas, técnicos y demás autoridades de la Municipalidad Distrital de Nuevo Chimbote.
- Organización de talleres de fortalecimiento de capacidades a la población en relación al conocimiento del riesgo y las medidas a tomar para la prevención y reducción del mismo.
- Organización de capacitaciones a instituciones educativas en temas de GRD.
- Desarrollo de ferias informativas en temas de GRD.

MUNICIPALIDAD DISTRITAL DE NUEVO CHIMBOTE  
Lic. Italo...  
GERENTE DE DESARROLLO SOCIAL

MUNICIPALIDAD DISTRITAL DE NUEVO CHIMBOTE  
Ing. Einar...  
JEFE DE GESTIÓN AMBIENTAL - RESIDUOS SÓLIDOS

MUNICIPALIDAD DISTRITAL DE NUEVO CHIMBOTE  
Ing. Mg. Tatiana...  
GERENTE DE DESARROLLO ECONÓMICO Y TURISMO

MUNICIPALIDAD DISTRITAL DE NUEVO CHIMBOTE  
Arg. Edwin...  
GERENTE DE DESARROLLO URBANO

MUNICIPALIDAD DISTRITAL DE NUEVO CHIMBOTE  
Abog. Luis...  
JEFE DE GESTIÓN DEL RIESGO DE DESASTRES Y DEFENSA CIVIL

MUNICIPALIDAD DISTRITAL DE NUEVO CHIMBOTE  
Lic. Edwin...  
JEFE DE LA OFICINA GENERAL DE SECRETARÍA GENERAL

MUNICIPALIDAD DISTRITAL DE NUEVO CHIMBOTE  
Ing. Renzo...  
JEFE DE LA OFICINA GENERAL DE ADMINISTRACIÓN

MUNICIPALIDAD DISTRITAL DE NUEVO CHIMBOTE  
Ing. Renzo...  
JEFE DE LA OFICINA GENERAL DE INFORMACIÓN Y PROMOCIÓN

MUNICIPALIDAD DISTRITAL DE NUEVO CHIMBOTE  
Ing. Jhovany...  
GERENTE DE INFRAESTRUCTURA

MUNICIPALIDAD DISTRITAL DE NUEVO CHIMBOTE  
Abog. Eber...  
GERENTE MUNICIPAL









### 3.4 Programación

#### 3.4.1 Matriz de acciones, metas, indicadores y responsables

Acorde a la formulación de los objetivos estratégicos, se plantean las acciones a implementar para el cumplimiento de los mismos. En ese sentido se determinan los indicadores, responsables y las metas para su posterior evaluación.

**Tabla 77. Matriz de acciones, indicadores, responsable y metas para el tratamiento de los problemas de riesgos en el distrito de Nuevo Chimbote**

OE	Objetivos/ Acciones	Indicador de Desempeño	Meta Global	Descripción de Meta	Responsables
OE 1	Desarrollar el conocimiento de la GRD para la toma de decisiones a nivel funcionarios y autoridades del distrito de Nuevo Chimbote, provincia de Santa departamento de Ancash.	% de acciones que fortalezcan y desarrollen conocimiento del riesgo.	32	Un total de 29 acciones que fortalezcan y desarrollen conocimiento del riesgo.	Gerencia Municipal / SubGerencia de Gestión del Riesgo de Desastres y Defensa Civil (SGGRDyDC)
Estrategia 1.1	Realizar estudios de Evaluación de riesgo en las zonas críticas identificadas distrito de Nuevo Chimbote, provincia de Santa departamento de Ancash.	N° de EVAR realizados	18	Un total de 15 evaluaciones de riesgo	Gerencia Municipal - SGGRDyDC
1.1.1	Evaluación del riesgo por Inundación Pluvial del AA.HH. Roca Fuerte del distrito Nuevo Chimbote	N° Evaluaciones de Riesgo (EVAR)	1	1 evaluación de riesgo realizado y aprobado con resolución	Gerencia Municipal - SGGRDyDC
1.1.2	Evaluación del riesgo por Inundación Pluvial del AA.HH. Jessenia Dávila Barrón del distrito Nuevo Chimbote	N° Evaluaciones de Riesgo (EVAR)	1	1 evaluación de riesgo realizado y aprobado con resolución	Gerencia Municipal - SGGRDyDC
1.1.3	Evaluación del riesgo por Inundación Fluvial del AA.HH. Pueblo Unido y Pueblos Unidos del distrito Nuevo Chimbote	N° Evaluaciones de Riesgo (EVAR)	1	1 evaluación de riesgo realizado y aprobado con resolución	Gerencia Municipal - SGGRDyDC
1.1.4	Evaluación del riesgo por Inundación Fluvial de la quebrada San Antonio del distrito Nuevo Chimbote	N° Evaluaciones de Riesgo (EVAR)	1	1 evaluación de riesgo realizado y aprobado con resolución	Gerencia Municipal - SGGRDyDC
1.1.5	Evaluación del riesgo por Inundación Fluvial de la Urb. Carlos García Ronceros, Urb. Los Olivos Urb. Bruces, Urb. San Luis del distrito Nuevo Chimbote	N° Evaluaciones de Riesgo (EVAR)	1	1 evaluación de riesgo realizado y aprobado con resolución	Gerencia Municipal - SGGRDyDC
1.1.6	Evaluación del riesgo por Inundación Pluvial del HUP Primero de Agosto, cruce de la Prolongación de la Av. Pacífico y Calle 1 del distrito Nuevo Chimbote	N° Evaluaciones de Riesgo (EVAR)	1	1 evaluación de riesgo realizado y aprobado con resolución	Gerencia Municipal - SGGRDyDC
1.1.7	Evaluación del riesgo por Inundación Fluvial del río Lacramarca, del distrito Nuevo Chimbote	N° Evaluaciones de Riesgo (EVAR)	1	1 evaluación de riesgo realizado y aprobado con resolución	Gerencia Municipal - SGGRDyDC
1.1.8	Evaluación del riesgo por Inundación Fluvial AA. HH. 01 de Mayo del distrito Nuevo Chimbote	N° Evaluaciones de Riesgo (EVAR)	1	1 evaluación de riesgo realizado y aprobado con resolución	Gerencia Municipal - SGGRDyDC
1.1.9	Evaluación del riesgo por Inundación Fluvial Pueblo Joven Villa María del distrito Nuevo Chimbote	N° Evaluaciones de Riesgo (EVAR)	1	1 evaluación de riesgo realizado y aprobado con resolución	Gerencia Municipal - SGGRDyDC
1.1.10	Evaluación del riesgo por Inundación Fluvial del AA.HH. Golfo Pérsico y la Av. Fe y Alegría, del distrito Nuevo Chimbote	N° Evaluaciones de Riesgo (EVAR)	1	1 evaluación de riesgo realizado y aprobado con resolución	Gerencia Municipal - SGGRDyDC
	Evaluación del riesgo por Inundación Fluvial de la zona del Platanal	N° Evaluaciones de Riesgo (EVAR)	1	1 evaluación de riesgo realizado y aprobado con resolución	Gerencia Municipal - SGGRDyDC
	Evaluación del riesgo por Inundación Pluvial del AA.HH. Villa Sol	N° Evaluaciones de Riesgo (EVAR)	1	1 evaluación de riesgo realizado y aprobado con resolución	Gerencia Municipal - SGGRDyDC
1.1.13	Evaluación del riesgo por desborde de 03 lagunas de presedimentación y la Av. Industrial	N° Evaluaciones de Riesgo (EVAR)	1	1 evaluación de riesgo realizado y aprobado con resolución	Gerencia Municipal - SGGRDyDC

MUNICIPALIDAD DISTRITAL DE NUEVO CHIMBOTE

MUNICIPALIDAD DISTRITAL DE NUEVO CHIMBOTE  
 Abog. Luis Cisneros Ventura Rosales  
 SUB GERENTE DE GESTIÓN DEL RIESGO DE DESASTRES Y DEFENSA CIVIL

MUNICIPALIDAD DISTRITAL DE NUEVO CHIMBOTE  
 Abog. Renzo E. Rodríguez Rivera  
 JEFE DE LA OFICINA GENERAL DE SECRETARÍA GENERAL

MUNICIPALIDAD DISTRITAL DE NUEVO CHIMBOTE  
 Abog. Eber Wilfredo Calderón Reyes  
 GERENTE MUNICIPAL

MUNICIPALIDAD DISTRITAL DE NUEVO CHIMBOTE  
 Ing. Joel Jhovany Lino Méndez  
 GERENTE DE INFRAESTRUCTURA

MUNICIPALIDAD DISTRITAL DE NUEVO CHIMBOTE  
 Ing. Ángel David Revelo Saucedo  
 JEFE DE LA OFICINA GENERAL DE PLANEAMIENTO Y PRESUPUESTO

MUNICIPALIDAD DISTRITAL DE NUEVO CHIMBOTE  
 Ing. Renzo Alejandro Salazar Rosales Caballero  
 JEFE DE LA OFICINA GENERAL DE ADMINISTRACIÓN

**“PLAN DE PREVENCIÓN Y REDUCCIÓN DEL RIESGO DE DESASTRES POR INUNDACIÓN PLUVIAL, SISMO Y TSUNAMI 2026-2030 DEL DISTRITO DE NUEVO CHIMBOTE, PROVINCIA DEL SANTA, DEPARTAMENTO DE ANCASH”**



OE	Objetivos/ Acciones	Indicador de Desempeño	Meta Global	Descripción de Meta	Responsables
1.1.14	Evaluación del riesgo por Inundación Pluvial de la Urb. Bellamar II Etapa cruce de la Av. Anchoveta y Av. Parque Industrial	N° Evaluaciones de Riesgo (EVAR)	1	1 evaluación de riesgo realizado y aprobado con resolución	Gerencia Municipal - SGGRDyDC
1.1.15	Evaluación del riesgo por Inundación Fluvial del canal en el Valle La Carbonera	N° Evaluaciones de Riesgo (EVAR)	1	1 evaluación de riesgo realizado y aprobado con resolución	Gerencia Municipal - SGGRDyDC
1.1.16	Evaluación del riesgo por Sismo de la Asociación de Viviendas 23 de Julio - PPAO	N° Evaluaciones de Riesgo (EVAR)	1	1 evaluación de riesgo realizado y aprobado con resolución	Gerencia Municipal - SGGRDyDC
1.1.17	Evaluación del riesgo por Sismo en el AA. HH Golfo Pérsico, AA.HH. 01 de Mayo y P.J. Villa María	N° Evaluaciones de Riesgo (EVAR)	1	1 evaluación de riesgo realizado y aprobado con resolución	Gerencia Municipal - SGGRDyDC
1.1.18	Evaluación del riesgo por Tsunami en el P.J. Villa María	N° Evaluaciones de Riesgo (EVAR)	1	1 evaluación de riesgo realizado y aprobado con resolución	Gerencia Municipal - SGGRDyDC
Estrategia 1.2	Promover el desarrollo de estudio técnicos y planes de gestión del riesgo de desastres sobre los peligros en el distrito de Nuevo Chimbote, provincia de Santa, departamento de Áncash.	Instrumento aprobado	6	6 convenios institucionales con entidades técnico - científicos	Gerencia Municipal - SGGRDyDC
1.2.1	Establecer convenios con la Autoridad Nacional del Agua para la capacitación y delimitación de fajas marginales cerca del río Lacramarca y quebrada San Antonio, con la repercusión ante una Inundación Fluvial en el distrito de Nuevo Chimbote, provincia de Santa departamento de Ancash.	N° de convenios establecidos con resolución	1	1 convenio establecido con resolución	Gerencia Municipal - SGGRDyDC
1.2.2	Establecer convenios con el SENAMHI para el intercambio de información sobre el pronóstico de lluvias, con la repercusión ante una Inundación Pluvial en el distrito de Nuevo Chimbote, provincia de Santa departamento de Ancash.	N° de convenios establecidos con resolución	1	1 convenio establecido con resolución	Gerencia Municipal - SGGRDyDC
1.2.3	Establecer convenios institucionales con el IGP para la elaboración de estudios sobre zonificación sísmica, con repercusión ante un Tsunami en el distrito de Nuevo Chimbote, provincia de Santa departamento de Ancash.	N° de convenios establecidos con resolución	1	1 convenio establecido con resolución	Gerencia Municipal - SGGRDyDC
1.2.4	Establecer convenios institucionales con el CENEPRED para el intercambio de información y capacitación de funcionarios y personal de la SGGRDyDC del distrito de Nuevo Chimbote, provincia de Santa departamento de Ancash.	N° de convenios establecidos con resolución	1	1 convenio establecido con resolución	Gerencia Municipal - SGGRDyDC
Estrategia 1.3	Desarrollar la evaluación de riesgo en las infraestructuras de la jurisdicción del distrito de Nuevo Chimbote, provincia de Santa departamento de Áncash.	Estudio EVAR Aprobado	8	8 estudio de EVAR aprobado	Sub Gerencia de Gestión del Riesgo de Desastres y Defensa Civil
1.3.1	Promover la elaboración de EVAR's en coordinación con el Pronied y con el Ministerio de Educación sobre las infraestructuras de instituciones educativas afectadas en el distrito de Nuevo Chimbote .	N° de EVAR realizados y aprobados	5	5 estudio de EVAR aprobado con ordenanza municipal	Sub Gerencia de Gestión del Riesgo de Desastres y Defensa Civil
	Promover la elaboración de EVAR's en coordinación con el Pronis y con el Ministerio de Salud sobre las infraestructura de puestos de salud afectadas en el distrito de Nuevo Chimbote. 1. Puesto de Salud Villa María 2. Puesto De Salud Nicolas De Garatea	N° de EVAR realizados y aprobados	2	2 estudio de EVAR aprobado con ordenanza municipal	Sub Gerencia de Gestión del Riesgo de Desastres y Defensa Civil
	Promover para la elaboración del estudio evaluación del riesgo por Inundación Fluvial y Pluvial del sistema de drenaje y sistema de riego, del distrito Nuevo Chimbote	N° de EVAR realizados y aprobados	1	1 estudio de EVAR aprobado con ordenanza municipal	Sub Gerencia de Gestión del Riesgo de Desastres y Defensa Civil

MUNICIPALIDAD DISTRITAL DE NUEVO CHIMBOTE  
Edwin R. Sarranza Huarón  
GERENTE MUNICIPAL

MUNICIPALIDAD DISTRITAL DE NUEVO CHIMBOTE  
Abog. Luis Cisneros Venturoso  
JEFE DE LA OFICINA GENERAL DE SECRETARÍA GENERAL

MUNICIPALIDAD DISTRITAL DE NUEVO CHIMBOTE  
Abog. Renzo E. Rodríguez Rivera  
JEFE DE LA OFICINA GENERAL DE SECRETARÍA GENERAL

MUNICIPALIDAD DISTRITAL DE NUEVO CHIMBOTE  
Abog. Eber Wilfredo Calderón Reyes  
GERENTE MUNICIPAL

MUNICIPALIDAD DISTRITAL DE NUEVO CHIMBOTE  
Ing. Joel Jhovany Lino Méndez  
GERENTE DE INFRAESTRUCTURA

MUNICIPALIDAD DISTRITAL DE NUEVO CHIMBOTE  
Ing. Angel David Revelo Saucedo  
JEFE DE LA OFICINA GENERAL DE PLANEAMIENTO Y PRESUPUESTO

MUNICIPALIDAD DISTRITAL DE NUEVO CHIMBOTE  
Ing. Renzo Alejandro Sal y Ríos Cabanillas  
JEFE DE LA OFICINA GENERAL DE ADMINISTRACIÓN

**“PLAN DE PREVENCIÓN Y REDUCCIÓN DEL RIESGO DE DESASTRES POR INUNDACIÓN PLUVIAL, SISMO Y TSUNAMI 2026-2030 DEL DISTRITO DE NUEVO CHIMBOTE, PROVINCIA DEL SANTA, DEPARTAMENTO DE ANCASH”**



OE	Objetivos/ Acciones	Indicador de Desempeño	Meta Global	Descripción de Meta	Responsables
OE2	Prevenir las condiciones de riesgo mediante el mejoramiento del uso y ocupación con un enfoque territorial en el distrito de Nuevo Chimbote	N° instrumentos de gestión elaborados o actualizados	7	7 instrumentos de gestión elaborados o actualizados	Sub Gerencia de Gestión del Riesgo de Desastres y Defensa Civil
Estrategia 2.1	Incorporar las zonas críticas en los planos de usos de suelo del distrito de Nuevo Chimbote, provincia de Santa departamento de Ancash.	Plano de uso de suelo aprobado	5	5 acciones de incorporación de la GRD	Unidad de infraestructura y desarrollo territorial
2.1.1	Incorporar las zonas críticas en los planos de uso de suelos en el distrito de Nuevo Chimbote.	Plano de uso de suelo aprobado	1	1 evaluación de Riesgo (EVAR)	Unidad de infraestructura y desarrollo territorial
2.1.2	Reubicación del AAHH Pueblo Unido y Pueblos Unidos que se encuentran ubicadas dentro del cauce por donde discurre las venidas de agua cuando se activa la quebrada de San Antonio, es una zona de riesgo no mitigable en el distrito de Nuevo Chimbote.	Plano de uso de suelo aprobado	1	1 evaluación de Riesgo (EVAR)	Sub Gerencia de Gestión del Riesgo de Desastres y Defensa Civil.
2.1.3	Fomentar la formulación de proyectos de inversión para el control de peligros por Inundación Fluvial y Pluvial en el distrito de Nuevo Chimbote.	N° actividades y proyectos programados en el programa multianual de inversiones	4	4 actividades y proyectos programados	Sub Gerencia de obras públicas, estudios y proyectos.
Estrategia 2.2	Incorporar la gestión prospectiva y correctiva en los instrumentos de planificación estratégica y territorial en la municipalidad de Nuevo Chimbote,	N° instrumentos de gestión elaborados o actualizados	2	2 instrumentos elaborados o actualizados	Gerencia Municipal / Gerencia de desarrollo Urbano
2.2.1	Actualizar el Plan de Desarrollo Local Concertado (PDLC) y el Plan Estratégico Institucional (PEI) incorporando la gestión prospectiva y correctiva en la municipalidad de Nuevo Chimbote	PDLC y PEI actualizado y aprobado	1	1 PDLC y PEI actualizado	Gerencia Municipal / Gerencia de desarrollo Urbano
2.2.2	Elaborar el Plan de Desarrollo Urbano incorporando la gestión prospectiva y correctiva para la municipalidad de Nuevo Chimbote.	PDU elaborado y aprobado	1	1 PDU actualizado	Gerencia Municipal / Gerencia de desarrollo Urbano
Estrategia 2.3	Elaborar y aprobar el mapa de zonificación económica y ecológica, incorporando las zonas críticas identificadas.	Mapa de zonificación aprobados	1	1 Plan de ZEE	Gerencia general / Sub Gerencia de Gestión del Riesgo de Desastres y Defensa Civil
2.3.1	Elaborar la Zonificación Ecológica y Económica, para anticipar los riesgos y planificar la ocupación segura en el distrito.	Mapa ZEE aprobado	1	1 Plan de ZEE	Gerencia de Gestión ambiental
OE3	Reducir las condiciones de riesgo existentes, incorporando la inversión pública frente a las zonas críticas priorizadas con un enfoque territorial en el distrito de Nuevo Chimbote,	N° de proyectos aprobados	4	4 PIP's para reducir las condiciones de riesgo	Sub Gerencia de Gestión del Riesgo de Desastres y Defensa Civil
Estrategia 3.1	Promover a realizar inversiones, estudios y monitoreos en sectores críticos con las entidades competentes, para garantizar la sostenibilidad de los sistemas de control del peligro y reducción del riesgo en el distrito	% de PIP's y otras acciones para reducir y prevenir el riesgo en sectores críticos.	4	4 PIP's para reducir las condiciones de riesgo	Sub Gerencia de obras públicas, estudios y proyectos.
3.1.1	Realizar trabajos de defensa ribereña como un sistema de protección en la quebrada San Antonio en el distrito de Nuevo Chimbote	N° de PIP's implementados	1	1 PIP de control del peligro	Sub Gerencia de GRDyDC y la Sub Gerencia de obras públicas, estudios y proyectos
3.1.2	Mejoramiento, mantenimiento y ejecución del sistema de drenaje fluvial y descolmatación de los sistemas de riego en el distrito de Nuevo Chimbote.	N° de PIP's implementados	1	1 PIP de control del peligro	Gerencia Municipal / Sub Gerencia de Gestión del Riesgo de Desastres y Defensa Civil/ Sub Gerencia de obras públicas, estudios y proyectos.
	Creación de un sistema de protección ante Tsunami en el sector del P.J. Villa María en el Distrito de Nuevo Chimbote.	N° de PIP's implementados	1	1 PIP de control del peligro	Gerencia Municipal / Sub Gerencia de Gestión del Riesgo de Desastres y Defensa Civil

MUNICIPALIDAD DISTRITAL DE NUEVO CHIMBOTE

Edwin R. Carranza Huaroto  
 Gerente de Gestión del Riesgo de Desastres y Defensa Civil

MUNICIPALIDAD DISTRITAL DE NUEVO CHIMBOTE  
 Abog. Luis Cisneros Ventura Pasquel  
 JEFE DE LA OFICINA GENERAL DE SECRETARÍA GENERAL

MUNICIPALIDAD DISTRITAL DE NUEVO CHIMBOTE  
 Abog. Renzo E. Rodríguez Rivera  
 JEFE DE LA OFICINA GENERAL DE SECRETARÍA GENERAL

MUNICIPALIDAD DISTRITAL DE NUEVO CHIMBOTE  
 Abog. Eber Wilfredo Calderón Reyes  
 GERENTE MUNICIPAL

MUNICIPALIDAD DISTRITAL DE NUEVO CHIMBOTE  
 Ing. Joel Jhovany Lino Méndez  
 GERENTE DE INFRAESTRUCTURA

MUNICIPALIDAD DISTRITAL DE NUEVO CHIMBOTE  
 Ing. Angel David Revelo Saucedo  
 JEFE DE LA OFICINA GENERAL DE PLANEAMIENTO Y PRESUPUESTO

MUNICIPALIDAD DISTRITAL DE NUEVO CHIMBOTE  
 Ing. Renzo Alejandro Sali y Rivas Caballero  
 JEFE DE LA OFICINA GENERAL DE ADMINISTRACIÓN

**“PLAN DE PREVENCIÓN Y REDUCCIÓN DEL RIESGO DE DESASTRES POR INUNDACIÓN PLUVIAL,  
SISMO Y TSUNAMI 2026-2030 DEL DISTRITO DE NUEVO CHIMBOTE, PROVINCIA DEL SANTA,  
DEPARTAMENTO DE ANCASH”**



OE 4	Fortalecer la capacidad institucional en temas de GRD en el distrito de Nuevo Chimbote, provincia de Santa departamento de Áncash.	N° de capacitaciones al personal de la municipalidad	11	11 acciones de fortalecimiento de capacidades institucionales	Sub Gerencia de Gestión del Riesgo de Desastres y Defensa Civil
Estrategia 4.1	Incorporar el componente de GRD en las actividades e instrumentos de gestión institucional de la municipalidad distrital de Nuevo Chimbote	N° de capacitaciones al personal de la municipalidad	10	N° de capacitaciones al personal de la municipalidad	Sub Gerencia de Gestión del Riesgo de Desastres y Defensa Civil
4.1.1	Potenciar y desarrollar las habilidades del personal y del equipo técnico de la municipalidad distrital de Nuevo Chimbote, provincia de Santa departamento de Áncash.	N° de capacitaciones al personal de la municipalidad	6	Un total de 6 capacitación al personal de la municipalidad	Sub Gerencia de Gestión del Riesgo de Desastres y Defensa Civil
4.1.2	Promover la inclusión de actividades y proyectos de la gestión del riesgo de desastres en el programa presupuestal anual de inversiones de la municipalidad distrital de Nuevo Chimbote.	N° de programas	4	Un total de 4 programas	Sub Gerencia de Gestión del Riesgo de Desastres y Defensa Civil
Estrategia 4.2	Institucionalizar la gestión del riesgo de desastres en la municipalidad distrital de Nuevo Chimbote, provincia de Santa departamento de Áncash.	N° instrumentos de gestión actualizados	1	N° instrumentos de gestión actualizados	Subgerencia de Estudios de Pre Inversión e Inversión
4.2.1	Adecuación del reglamento de organizaciones y funciones de la SGGRDyDC y asignación de nuevas funciones en materia de GRD en la municipalidad distrital de Nuevo Chimbote, provincia de Santa departamento de Áncash.	Aprobación del ROF	1	1 ROF actualizado	Sub Gerencia de Gestión del Riesgo de Desastres y Defensa Civil
OE 5	Garantizar y Fortalecer la participación de la población para el desarrollo de la cultura de prevención en el distrito de Nuevo Chimbote, provincia de Santa departamento de Áncash.	N° de capacitaciones a la población	15	En total 15 acciones para el fortalecimiento de capacidades a la población	Sub Gerencia de Gestión del Riesgo de Desastres y Defensa Civil
Estrategia 5.1	Desarrollar talleres de fortalecimiento de capacidades a la población en relación con el conocimiento del del riesgo y las medidas a tomar para la prevención y reducción del mismo.	N° de acciones de fortalecimiento de capacidad en la municipalidad distrital de Nuevo Chimbote	7	7 medidas que fortalezcan capacidades institucionales en GRD	Sub Gerencia de Gestión del Riesgo de Desastres y Defensa Civil
5.1.1	Fortalecer las capacidades, considerando el enfoque de género y los grupos de personas vulnerables en el distrito de Nuevo Chimbote.	N° de acciones de incorporación de la GRD	2	2 medidas que fortalezcan capacidades institucionales en GRD	Gerencia Municipal / Sub Gerencia de Gestión del Riesgo de Desastres y Defensa Civil
5.1.2	Capacitar y sensibilizar a la población en temas de gestión del riesgo de desastres en el distrito de Nuevo Chimbote.	N° de personas capacitadas	3	3 capacitaciones a la población del distrito	Sub Gerencia de Gestión del Riesgo de Desastres y Defensa Civil
5.1.3	Formar y preparar comités de gestión del riesgo de desastres en el distrito de Nuevo Chimbote	N° de comités	2	2 comités	Sub Gerencia de Gestión del Riesgo de Desastres y Defensa Civil
Estrategia 5.2	Implementar campañas de sensibilización y comunicación participativa de la población fomentando una cultura preventiva con medidas idóneas de las autoridades en el distrito de Nuevo Chimbote.	N° de planes de difusión	8	8 planes de difusión	Sub Gerencia de Gestión del Riesgo de Desastres y Defensa Civil
5.2.1	Difusión y sensibilización con ferias informativas en temas de Gestión del Riesgo de Desastres.	N° de ferias realizadas	4	4 talleres en GRD	Gerencia Municipal / Sub Gerencia de Gestión del Riesgo de Desastres y Defensa Civil
5.2.2	Realizar seminarios, simposios, talleres dirigidos a la población para fomentar una cultura preventiva y el conocimiento del riesgo.	N° de eventos realizados	4	60% de participación de la población	Sub Gerencia de Gestión del Riesgo de Desastres y Defensa Civil

Fuente: T-PPRD / MDNCH

MUNICIPALIDAD DISTRITAL DE NUEVO CHIMBOTE  
Edwin R. Carranza H. Gerente Municipal

MUNICIPALIDAD DISTRITAL DE NUEVO CHIMBOTE  
Abog. Luis Cisneros Ventura Asesesor Jurídico Sub Gerente de Gestión del Riesgo de Desastres y Defensa Civil

MUNICIPALIDAD DISTRITAL DE NUEVO CHIMBOTE  
Abog. Renzo E. Rodríguez Rivera Jefe de la Oficina General de Secretaría General

MUNICIPALIDAD DISTRITAL DE NUEVO CHIMBOTE  
Abog. Eber Wilfredo Calderón Reyes Gerente Municipal

MUNICIPALIDAD DISTRITAL DE NUEVO CHIMBOTE  
Ing. Joel Jhovany Lino Méndez Gerente de Infraestructura

MUNICIPALIDAD DISTRITAL DE NUEVO CHIMBOTE  
Abog. David Revelo Saucedo Jefe de la Oficina General de Planeamiento y Presupuesto

MUNICIPALIDAD DISTRITAL DE NUEVO CHIMBOTE  
Ing. Renzo Alejandro Sal y Rojas Cabanillas Jefe de la Oficina General de Administración



### 3.4.2 Programación de inversiones

La programación de inversiones para el logro de los objetivos y metas trazadas en el presente plan se implementarán de manera progresiva dentro del horizonte del plan, para ello se han determinado las estrategias y las acciones prioritarias, así como a los responsables de la implementación, requiriendo para ello contar con los recursos humanos y financieros para el logro de los mismos.

MUNICIPALIDAD DISTRITAL DE NUEVO CHIMBOTE  
Edwin R. Carranza Huaroto  
GERENTE MUNICIPAL

MUNICIPALIDAD DISTRITAL DE NUEVO CHIMBOTE  
Abog. Luis Cárdenas Venturoza Pasquel  
SUB GERENTE DE OFICINA DEL RIESGO DE DESASTRES Y DEFENSA CIVIL

MUNICIPALIDAD DISTRITAL DE NUEVO CHIMBOTE  
Abog. Renzo E. Rodríguez Rivera  
JEFE DE LA OFICINA GENERAL DE SECRETARÍA GENERAL

MUNICIPALIDAD DISTRITAL DE NUEVO CHIMBOTE  
Abog. Eber Wilfredo Calderón Reyes  
GERENTE MUNICIPAL

MUNICIPALIDAD DISTRITAL DE NUEVO CHIMBOTE  
Ing. Joel Jhovany Lino Méndez  
GERENTE DE INFRAESTRUCTURA

MUNICIPALIDAD DISTRITAL DE NUEVO CHIMBOTE  
Abog. David Revelo Saucedo  
JEFE DE LA OFICINA GENERAL DE PLANEAMIENTO Y PRESUPUESTO

MUNICIPALIDAD DISTRITAL DE NUEVO CHIMBOTE  
Ing. Renzo Alejandro Sal y Ríos Cabanillas  
JEFE DE LA OFICINA GENERAL DE ADMINISTRACIÓN

**"PLAN DE PREVENCIÓN Y REDUCCIÓN DEL RIESGO DE DESASTRES POR INUNDACIÓN PLUVIAL,  
SISMO Y TSUNAMI 2026-2030 DEL DISTRITO DE NUEVO CHIMBOTE, PROVINCIA DEL SANTA,  
DEPARTAMENTO DE ANCASH"**



**Tabla 78. Programa de Inversiones**

N°	Objetivos/ Acciones	Indicador De Desempeño	Meta Global	Descripción de Meta	Costo Tentativo	Fuente de la Propuesta	Programación			Inversión Total
							Corto 2026-2027	Mediano 2028	Largo 2030	
<b>OE 1</b>	Desarrollar el conocimiento de la GRD para la toma de decisiones a nivel funcionarios y autoridades del distrito de Nuevo Chimbote, provincia de Santa departamento de Ancash.	% de acciones que fortalezcan y desarrollen conocimiento del riesgo	32	Un total de 32 acciones que fortalezcan y desarrollen conocimiento del riesgo.	766,000.00	Recursos Determinados	626,000.00	140,000.00	0	766,000.00
Estrategia 1.1	Realizar estudios de Evaluación de riesgo en las zonas críticas identificadas distrito de Nuevo Chimbote	N° de EVAR realizados	18	Un total de 18 evaluaciones de riesgo	450,000.00	Recursos Determinados	450,000.00	0	0	450,000.00
1.1.1	Evaluación del riesgo por Inundación Pluvial del AA.HH. Roca Fuerte del distrito Nuevo Chimbote	N° Evaluaciones de Riesgo (EVAR)	1	1 evaluación de riesgo realizado y aprobado con resolución	25,000.00	Recursos determinados	25,000.00	0	0	25,000.00
1.1.2	Evaluación del riesgo por Inundación Pluvial del AA.HH. Jessenia Dávila Barrón del distrito Nuevo Chimbote	N° Evaluaciones de Riesgo (EVAR)	1	1 evaluación de riesgo realizado y aprobado con resolución	25,000.00	Recursos determinados	25,000.00	0	0	25,000.00
1.1.3	Evaluación del riesgo por Inundación Fluvial del AA.HH. Pueblo Unido y Pueblos Unidos del distrito Nuevo Chimbote	N° Evaluaciones de Riesgo (EVAR)	1	1 evaluación de riesgo realizado y aprobado con resolución	25,000.00	Recursos determinados	25,000.00	0	0	25,000.00
1.1.4	Evaluación del riesgo por Inundación Fluvial de la quebrada San Antonio del distrito Nuevo Chimbote	N° Evaluaciones de Riesgo (EVAR)	1	1 evaluación de riesgo realizado y aprobado con resolución	25,000.00	Recursos determinados	25,000.00	0	0	25,000.00
1.1.5	Evaluación del riesgo por Inundación Fluvial de la Urb. Carlos García Ronceros, Urb. Los Olivos Urb. Bruces, Urb. San Luis del distrito Nuevo Chimbote	N° Evaluaciones de Riesgo (EVAR)	1	1 evaluación de riesgo realizado y aprobado con resolución	25,000.00	Recursos determinados	25,000.00	0	0	25,000.00
1.1.6	Evaluación del riesgo por Inundación Pluvial del HUP Primero de Agosto, cruce de la Prolongación de la Av. Pacífico y Calle 1	N° Evaluaciones de Riesgo (EVAR)	1	1 evaluación de riesgo realizado y aprobado con resolución	25,000.00	Recursos determinados	25,000.00	0	0	25,000.00
1.1.7	Evaluación del riesgo por Inundación Fluvial del río Lacramarca, del distrito Nuevo Chimbote	N° Evaluaciones de Riesgo (EVAR)	1	1 evaluación de riesgo realizado y aprobado con resolución	25,000.00	Recursos determinados	25,000.00	0	0	25,000.00
1.1.8	Evaluación del riesgo por Inundación Fluvial AA. HH. 01 de Mayo del distrito Nuevo Chimbote	N° Evaluaciones de Riesgo (EVAR)	1	1 evaluación de riesgo realizado y aprobado con resolución	25,000.00	Recursos determinados	25,000.00	0	0	25,000.00
1.1.9	Evaluación del riesgo por Inundación Fluvial Pueblo Joven Villa María del distrito Nuevo Chimbote	N° Evaluaciones de Riesgo (EVAR)	1	1 evaluación de riesgo realizado y aprobado con resolución	25,000.00	Recursos determinados	25,000.00	0	0	25,000.00
1.1.10	Evaluación del riesgo por Inundación Fluvial del AA.HH. Golfo Pérsico y la Av. Fe y Alegría	N° Evaluaciones de Riesgo (EVAR)	1	1 evaluación de riesgo realizado y aprobado con resolución	25,000.00	Recursos determinados	25,000.00	0	0	25,000.00
1.1.11	Evaluación del riesgo por Inundación Fluvial de la zona del Platanal del distrito Nuevo Chimbote	N° Evaluaciones de Riesgo (EVAR)	1	1 evaluación de riesgo realizado y aprobado con resolución	25,000.00	Recursos determinados	25,000.00	0	0	25,000.00

MUNICIPALIDAD DISTRITAL DE NUEVO CHIMBOTE  
 Lic. Iratou Imán Quiroz  
 Lic. Einar Brulio Maza Angeles  
 GERENTE MUNICIPAL

MUNICIPALIDAD DISTRITAL DE NUEVO CHIMBOTE  
 Abog. Luis Guillermo Ventura Rosquez  
 GERENTE DE GESTIÓN DEL RIESGO DE DESASTRES

MUNICIPALIDAD DISTRITAL DE NUEVO CHIMBOTE  
 Ing. Joel Jhovany Lino Méndez  
 GERENTE DE INFRAESTRUCTURA

MUNICIPALIDAD DISTRITAL DE NUEVO CHIMBOTE  
 Ing. Mg. Rafael M. VASQUEZ  
 GERENTE DE DESARROLLO ECONOMICO Y TUR.

MUNICIPALIDAD DISTRITAL DE NUEVO CHIMBOTE  
 Abog. Eber Wilfredo Calderón Reyes  
 GERENTE MUNICIPAL

MUNICIPALIDAD DISTRITAL DE NUEVO CHIMBOTE  
 Edwin R. Carranza Huaroto  
 GERENTE DE SEGURIDAD CIUDADANA Y GESTION DE RIESGOS DE DESASTRES

MUNICIPALIDAD DISTRITAL DE NUEVO CHIMBOTE  
 Abog. Angel David Revelo Saucedo  
 JEFE DE LA OFICINA GENERAL DE PLANEAMIENTO Y PRESUPUESTO

MUNICIPALIDAD DISTRITAL DE NUEVO CHIMBOTE  
 Abog. Eber Wilfredo Calderón Reyes  
 GERENTE MUNICIPAL

**“PLAN DE PREVENCIÓN Y REDUCCIÓN DEL RIESGO DE DESASTRES POR INUNDACIÓN PLUVIAL,  
SISMO Y TSUNAMI 2026-2030 DEL DISTRITO DE NUEVO CHIMBOTE, PROVINCIA DEL SANTA,  
DEPARTAMENTO DE ANCASH”**



N°	Objetivos/ Acciones	Indicador De Desempeño	Meta Global	Descripción de Meta	Costo Tentativo	Fuente de la Propuesta	Programación			Inversión Total
							Corto 2027	Mediano 2028	Largo 2030	
1.1.12	Evaluación del riesgo por Inundación Pluvial del AA.HH. Villa Sol	N° Evaluaciones de Riesgo (EVAR)	1	1 evaluación de riesgo realizado y aprobado con resolución	25,000.00	Recursos determinados	25,000.00	0	0	25,000.00
1.1.13	Evaluación del riesgo por desborde de 03 lagunas de presedimentación y la Av. Industrial	N° Evaluaciones de Riesgo (EVAR)	1	1 evaluación de riesgo realizado y aprobado con resolución	25,000.00	Recursos determinados	25,000.00	0	0	25,000.00
1.1.14	Evaluación del riesgo por Inundación Pluvial de la Urb. Bellamar II Etapa cruce de la Av. Anchovea y Av. Parque Industrial	N° Evaluaciones de Riesgo (EVAR)	1	1 evaluación de riesgo realizado y aprobado con resolución	25,000.00	Recursos determinados	25,000.00	0	0	25,000.00
1.1.15	Evaluación del riesgo por Inundación Fluvial del canal en el Valle La Carbonera	N° Evaluaciones de Riesgo (EVAR)	1	1 evaluación de riesgo realizado y aprobado con resolución	25,000.00	Recursos determinados	25,000.00	0	0	25,000.00
1.1.16	Evaluación del riesgo por Sismo de la Asociación de Viviendas 23 de Julio - PPAO	N° Evaluaciones de Riesgo (EVAR)	1	1 evaluación de riesgo realizado y aprobado con resolución	25,000.00	Recursos determinados	25,000.00	0	0	25,000.00
1.1.17	Evaluación del riesgo por Sismo en el AAHH Golfo Pérsico, AA.HH. 01 de Mayo y P.J. Villa María	N° Evaluaciones de Riesgo (EVAR)	1	1 evaluación de riesgo realizado y aprobado con resolución	25,000.00	Recursos determinados	25,000.00	0	0	25,000.00
1.1.18	Evaluación del riesgo por Tsunami en el P.J. Villa María	N° Evaluaciones de Riesgo (EVAR)	1	1 evaluación de riesgo realizado y aprobado con resolución	25,000.00	Recursos determinados	25,000.00	0	0	25,000.00
Estrategia 1.2	Promover el desarrollo de estudio técnicos y planes de gestión del riesgo de desastres sobre los peligros en el distrito de Nuevo Chimbote	Instrumento aprobado	4	6 convenios institucionales con entidades técnico-científicos	45,000.00	Recursos determinados	0	45,000.00	0	45,000.00
1.2.1	Establecer convenios con la Autoridad Nacional del Agua para la capacitación y delimitación de fajas marginales cerca del río Lacramarca y quebrada San Antonio, con repercusión ante una Inundación Fluvial en el distrito de Nuevo Chimbote	N° de convenios establecidos con resolución	1	1 convenio establecido con resolución	15,000.00	Recursos determinados	0	15,000.00	0	15,000.00
1.2.2	Establecer convenios con el SENAMHI para el intercambio de información sobre el pronóstico de lluvias, con repercusión ante una Inundación Pluvial en el distrito de Nuevo Chimbote	N° de convenios establecidos con resolución	1	1 convenio establecido con resolución	15,000.00	Recursos determinados	0	15,000.00	0	15,000.00
1.2.3	Establecer convenios institucionales con el IGP para la elaboración de estudios sobre zonificación sísmica, con repercusión ante un Tsunami en el distrito de Nuevo Chimbote.	N° de convenios establecidos con resolución	1	1 convenio establecido con resolución	15,000.00	Recursos determinados	0	15,000.00	0	15,000.00
1.2.4	Establecer convenios institucionales con el CENEPRED para el intercambio de información del distrito de Nuevo Chimbote.	N° de convenios establecidos con resolución	1	1 convenio establecido con resolución	0	Recursos determinados	0	0	0	0

MUNICIPALIDAD DISTRITAL DE NUEVO CHIMBOTE  
 Lic. Italo López Pariente  
 GERENTE MUNICIPAL  
 MUNICIPALIDAD DISTRITAL DE NUEVO CHIMBOTE  
 Lic. Einar Brulio Maza Angulo  
 GERENTE MUNICIPAL

MUNICIPALIDAD DISTRITAL DE NUEVO CHIMBOTE  
 Abog. Luis Guillermo Valencia Rodríguez  
 GERENTE DE GESTIÓN DEL RIESGO DE DESASTRES Y DEFENSA CIVIL

MUNICIPALIDAD DISTRITAL DE NUEVO CHIMBOTE  
 Ing. Joel Jhovany Lino Méndez  
 GERENTE DE INFRAESTRUCTURA

MUNICIPALIDAD DISTRITAL DE NUEVO CHIMBOTE  
 Ing. Mg. Rafael M. Vasquez  
 GERENTE DE DESARROLLO ECONÓMICO Y TURISMO

MUNICIPALIDAD DISTRITAL DE NUEVO CHIMBOTE  
 Abog. Eber Wilfredo Calderón Reyes  
 GERENTE MUNICIPAL

MUNICIPALIDAD DISTRITAL DE NUEVO CHIMBOTE  
 Edwin R. Carranza Huaroto  
 LIC. ADM. MV. PND (R)  
 GERENTE DE SEGURIDAD CIUDADANA Y GESTIÓN DE RIESGOS DE DESASTRES

MUNICIPALIDAD DISTRITAL DE NUEVO CHIMBOTE  
 Abog. Angel David Revelo Saucedo  
 JEFE DE LA OFICINA GENERAL DE PLANEAMIENTO Y PRESUPUESTO

MUNICIPALIDAD DISTRITAL DE NUEVO CHIMBOTE  
 Abog. Eber Wilfredo Calderón Reyes  
 GERENTE MUNICIPAL

**“PLAN DE PREVENCIÓN Y REDUCCIÓN DEL RIESGO DE DESASTRES POR INUNDACIÓN PLUVIAL,  
SISMO Y TSUNAMI 2026-2030 DEL DISTRITO DE NUEVO CHIMBOTE, PROVINCIA DEL SANTA,  
DEPARTAMENTO DE ANCASH”**



N°	Objetivos/ Acciones	Indicador De Desempeño	Meta Global	Descripción de Meta	Costo Tentativo	Fuente de la Propuesta	Programación			Inversión Total
							Corto 2026-2027	Mediano 2028	Largo 2030	
Estrategia 1.3	Desarrollar la evaluación de riesgo en las infraestructuras de la jurisdicción del distrito de Nuevo Chimbote.	Estudio EVAR Aprobado	8	8 estudio de EVAR aprobado	265,000.00	Recursos determinados	265,000.00	0	0	265,000.00
1.3.1	Promover la elaboración de EVAR's en coordinación con el Pronied y con el Ministerio de Educación sobre las infraestructuras de instituciones educativas afectadas en el distrito de Nuevo Chimbote.	N° de EVAR realizados y aprobados	5	5 estudio de EVAR aprobado con ordenanza municipal	125,000.00	Recursos determinados	125,000.00	0	0	125,000.00
1.3.2	Promover la elaboración de EVAR's en coordinación con el Pronis y con el Ministerio de Salud sobre las infraestructura de puestos de salud afectadas en el distrito de Nuevo Chimbote. 1. Puesto de Salud Villa María 2. Puesto De Salud Nicolas De Garatea	N° de EVAR realizados y aprobados	2	2 estudio de EVAR aprobado con ordenanza municipal	50,000.00	Recursos determinados	50,000.00	0	0	50,000.00
1.3.3	Promover para la elaboración del estudio evaluación del riesgo por Inundación Fluvial del drenaje fluvial y de sistema de riego, del distrito Nuevo Chimbote	N° de EVAR realizados y aprobados	1	1 estudio de EVAR aprobado con ordenanza municipal	90,000.00	Recursos determinados	90,000.00	0	0	90,000.00
<b>OE 2</b>	Prevenir las condiciones de riesgo mediante el mejoramiento del uso y ocupación con un enfoque territorial en el distrito de Nuevo Chimbote.	N° instrumentos de gestión elaborados o actualizados	8	8 instrumentos de gestión elaborados o actualizados	453,000.00	Recursos determinados	18,000.00	405,000.00	30,000.00	450,000.00
Estrategia 2.1	Incorporar las zonas críticas en los planos de usos de suelo del distrito de Nuevo Chimbote.	Plano de uso de suelo aprobado	5	5 acciones de incorporación de la GRD	32,000.00	Recursos determinados	25,000.00	5,000.00	2,000.00	32,000.00
2.1.1	Incorporar las zonas críticas en los planos de uso de suelos en el distrito de Nuevo Chimbote.	Plano de uso de suelo aprobado	1	1 evaluación de Riesgo (EVAR)	1,000.00	Recursos determinados	0	1,000.00	0	1,000.00
2.1.2	Reubicación del AAHH Pueblo Unido ubicada dentro del cauce por donde discurre las venidas de agua cuando se activa la quebrada de San Antonio, es una zona de riesgo no mitigable	Plano de uso de suelo aprobado	1	1 evaluación de Riesgo (EVAR)	25,000.00	Recursos determinados	25,000.00	0	0	25,000.00
2.1.3	Fomentar la formulación de proyectos de inversión para el control de peligros por Inundación Fluvial y Pluvial en el distrito de Nuevo Chimbote.	N° actividades y proyectos programados en el PMI	4	4 actividades y proyectos programados	6,000.00	Recursos determinados	0	4,000.00	2,000.00	6,000.00

MUNICIPALIDAD DISTRITAL DE NUEVO CHIMBOTE  
Lic. Italo López Pariente  
GERENTE MUNICIPAL

MUNICIPALIDAD DISTRITAL DE NUEVO CHIMBOTE  
Lgo. Einar Brulio Maza Ancoz  
GERENTE MUNICIPAL

MUNICIPALIDAD DISTRITAL DE NUEVO CHIMBOTE  
Abog. Luis Guillermo Ventura Ascaruz  
SUB GERENTE DE GESTIÓN DEL RIESGO DE DESASTRES

MUNICIPALIDAD DISTRITAL DE NUEVO CHIMBOTE  
Ing. Joel Jhovany Lino Méndez  
GERENTE DE INFRAESTRUCTURA

MUNICIPALIDAD DISTRITAL DE NUEVO CHIMBOTE  
Ing. Mg. Rafael M. VASQUEZ  
GERENTE DE DESARROLLO ECONOMICO Y TURISMO

MUNICIPALIDAD DISTRITAL DE NUEVO CHIMBOTE  
Abog. Eber Wilfredo Calderón Reyes  
GERENTE MUNICIPAL

MUNICIPALIDAD DISTRITAL DE NUEVO CHIMBOTE  
Edwin R. Carranza Huaroto  
GERENTE DE SEGURIDAD CIUDADANA Y GESTION DE RIESGOS DE DESASTRES

MUNICIPALIDAD DISTRITAL DE NUEVO CHIMBOTE  
Abog. Angel David Revelo Saucedo  
JEFE DE LA OFICINA GENERAL DE PLANEAMIENTO Y PRESUPUESTO

MUNICIPALIDAD DISTRITAL DE NUEVO CHIMBOTE  
Abog. Eber Wilfredo Calderón Reyes  
GERENTE MUNICIPAL

**“PLAN DE PREVENCIÓN Y REDUCCIÓN DEL RIESGO DE DESASTRES POR INUNDACIÓN PLUVIAL,  
SISMO Y TSUNAMI 2026-2030 DEL DISTRITO DE NUEVO CHIMBOTE, PROVINCIA DEL SANTA,  
DEPARTAMENTO DE ANCASH”**



N°	Objetivos/ Acciones	Indicador De Desempeño	Meta Global	Descripción de Meta	Costo Tentativo	Fuente de la Propuesta	Programación			Inversión Total
							Corto 2026-2027	Mediano 2028	Largo 2030	
Estrategia 2.2	Incorporar la gestión prospectiva y correctiva en los instrumentos de planificación estratégica y territorial en la municipalidad de Nuevo Chimbote.	N° instrumentos de gestión elaborados o actualizados	3	3 instrumentos elaborados o actualizados	268,000.00	Recursos determinados	18,000.00	250,000.00	0	268,000.00
2.2.1	Actualizar el Plan de Desarrollo Local Concertado (PDLC) y el Plan Estratégico Institucional (PEI) incorporando la gestión prospectiva y correctiva	PDC y PEI actualizado y aprobado	2	1 PDLC y PEI actualizado	18,000.00	Recursos determinados	18,000.00	0	0	18,000.00
2.2.2	Elaborar el Plan de Desarrollo Urbano incorporando la gestión prospectiva y correctiva	PDU elaborado y aprobado	1	1 PDU actualizado	250,000.00	Recursos determinados	0	250,000.00	0	250,000.00
Estrategia 2.3	Elaborar y aprobar el mapa de zonificación económica y ecológica, incorporando las zonas críticas identificadas.	Mapa de zonificación aprobados	1	1 Plan de ZEE	150,000.00	Recursos determinados	0	150,000.00	0	150,000.00
2.3.1	Elaborar la Zonificación Ecológica y Económica, para anticipar los riesgos y planificar la ocupación segura en el distrito.	Mapa ZEE aprobado	1	1 Plan de ZEE	150,000.00	Recursos determinados	0	150,000.00	0	150,000.00
OE 3	Reducir las condiciones de riesgo existentes, incorporando la inversión pública frente a las zonas críticas priorizadas con un enfoque territorial.	N° de proyectos aprobados	4	4 PIP para reducir las condiciones de riesgo	1'000,000.00	Recursos determinados	0	1'000,000.00	0	1'000,000.00
Estrategia 3.1	Promover a realizar inversiones, estudios y monitoreos en sectores críticos con las entidades competentes, para garantizar la sostenibilidad de los sistemas de control del peligro y reducción del riesgo en el distrito de Nuevo Chimbote.	% de PIP's y otras acciones para reducir y prevenir el riesgo en sectores críticos.	2	2 PIP para reducir las condiciones de riesgo	1'000,000.00	Recursos determinados	0	1'000,000.00	0	1'000,000.00
3.1.2	Mejoramiento, mantenimiento y ejecución del sistema de drenaje fluvial y descolmatación de los sistemas de riego en el distrito de Nuevo Chimbote.	N° de PIP's implementados	1	1 PIP de control del peligro	750,000.00	FONDES	0	750,000.00	0	750,000.00
3.1.3	Creación de un sistema de protección ante Tsunami en el Sector PJ Villa María en el distrito de Nuevo Chimbote.	N° de PIP's implementados	1	1 PIP de control del peligro	250,000.00	FONDES	0	250,000.00	0	250,000.00

MUNICIPALIDAD DISTRITAL DE NUEVO CHIMBOTE  
Igo. Eber Wilfredo Calderón Reyes  
GERENTE MUNICIPAL

MUNICIPALIDAD DISTRITAL DE NUEVO CHIMBOTE  
Abog. Luis Guillermo Ventura Ascaruz  
GERENTE DE GESTIÓN DEL RIESGO DE DESASTRES (GGERE)

MUNICIPALIDAD DISTRITAL DE NUEVO CHIMBOTE  
Ing. Joel Jhovany Lino Méndez  
GERENTE DE INFRAESTRUCTURA

MUNICIPALIDAD DISTRITAL DE NUEVO CHIMBOTE  
Ing. Mg. Rafael M. Vasquez  
GERENTE DE DESARROLLO ECONÓMICO Y TURISMO

MUNICIPALIDAD DISTRITAL DE NUEVO CHIMBOTE  
Abog. Eber Wilfredo Calderón Reyes  
GERENTE MUNICIPAL

MUNICIPALIDAD DISTRITAL DE NUEVO CHIMBOTE  
Edwin R. Carranza Huaroto  
GERENTE DE SEGURIDAD CIUDADANA Y GESTIÓN DE RIESGOS DE DESASTRES

MUNICIPALIDAD DISTRITAL DE NUEVO CHIMBOTE  
Abog. Angel David Revelo Saucedo  
JEFE DE LA OFICINA GENERAL DE PLANEAMIENTO Y PRESUPUESTO

MUNICIPALIDAD DISTRITAL DE NUEVO CHIMBOTE  
Abog. Eber Wilfredo Calderón Reyes  
GERENTE MUNICIPAL

**“PLAN DE PREVENCIÓN Y REDUCCIÓN DEL RIESGO DE DESASTRES POR INUNDACIÓN PLUVIAL,  
SISMO Y TSUNAMI 2026-2030 DEL DISTRITO DE NUEVO CHIMBOTE, PROVINCIA DEL SANTA,  
DEPARTAMENTO DE ANCASH”**



N°	Objetivos/ Acciones	Indicador De Desempeño	Meta Global	Descripción de Meta	Costo Tentativo	Fuente de la Propuesta	Programación			Inversión Total
							Corto 2026-2027	Mediano 2028	Largo 2030	
OE 4	Fortalecer la capacidad institucional en temas de GRD en el distrito de Nuevo Chimbote, provincia de Santa departamento de Áncash.	N° de capacitaciones al personal de la municipalidad	17	11 acciones de fortalecimiento de capacidades institucionales	150,000.00	FONDES	30,000.00	30,000.00	90,000.00	150,000.00
Estrategia 4.1	Incorporar el componente de Gestión de Riesgo de Desastres en las actividades e instrumentos de gestión institucional de la municipalidad distrital de Nuevo Chimbote, provincia de Santa departamento de Áncash	N° de capacitaciones al personal de la municipalidad	16	N° de capacitaciones al personal de la municipalidad de Nuevo Chimbote	135,000.00	FONDES	30,000.00	15,000.00	90,000.00	135,000.00
4.1.1	Potenciar y desarrollar las habilidades del personal y del equipo técnico de la municipalidad distrital de Nuevo Chimbote, provincia de Santa departamento de Áncash.	N° de capacitaciones al personal de la municipalidad de Nuevo Chimbote	12	Un total de 12 capacitaciones al personal de la Municipalidad	60,000.00	FONDES	30,000.00	15,000.00	15,000.00	60,000.00
4.1.2	Promover la inclusión de actividades y proyectos de la gestión del riesgo de desastres en el programa presupuestal anual de inversiones de la municipalidad distrital de Nuevo Chimbote, provincia de Santa departamento de Áncash.	N° de programas	4	Un total de 4 programas	75,000.00	FONDES	0	0	75,000.00	75,000.00
Estrategia 4.2	Institucionalizar la gestión del riesgo de desastres en la municipalidad distrital de Nuevo Chimbote, provincia de Santa departamento de Áncash.	N° instrumentos de gestión Actualizados	1	N° instrumentos de gestión actualizados	15,000.00	FONDES	0	15,000.00	0	15,000.00
4.2.1	Adecuación del reglamento de organizaciones y funciones de la SGRDyDC y asignación de nuevas funciones en materia de GRD en la municipalidad distrital de Nuevo Chimbote, provincia de Santa departamento de Áncash	Aprobación del ROF	1	1 ROF actualizado	15,000.00	FONDES	0	15,000.00	0	15,000.00

MUNICIPALIDAD DISTRITAL DE NUEVO CHIMBOTE  
 Lic. Italo Imán Paredes Pariente  
 Lic. Elinor Bravilio Maza Anacleto  
 LICENCIADA EN DERECHO  
 GERENTE DE DESASTRES Y RIESGO DE DESASTRES

MUNICIPALIDAD DISTRITAL DE NUEVO CHIMBOTE  
 Abog. Luis Guillermo Ventura Ascaruz  
 SUB GERENTE DE GESTIÓN DEL RIESGO DE DESASTRES Y RIESGO DE DESASTRES

MUNICIPALIDAD DISTRITAL DE NUEVO CHIMBOTE  
 Ing. Joel Jhovany Lino Méndez  
 GERENTE DE INFRAESTRUCTURA

MUNICIPALIDAD DISTRITAL DE NUEVO CHIMBOTE  
 Ing. Mg. Rafael M. VÁSQUEZ  
 GERENTE DE DESARROLLO ECONÓMICO Y TURISMO

MUNICIPALIDAD DISTRITAL DE NUEVO CHIMBOTE  
 Abog. Eber Wilfredo Calderón Reyes  
 GERENTE MUNICIPAL

MUNICIPALIDAD DISTRITAL DE NUEVO CHIMBOTE  
 Edwin R. Carranza Huaroto  
 LIC. ADM. MV. PND (R)  
 GERENTE DE REGULACIÓN CUADRIPARTITA Y GESTIÓN DE RIESGOS DE DESASTRES

MUNICIPALIDAD DISTRITAL DE NUEVO CHIMBOTE  
 Abog. Ángel David Revelo Saucedo  
 JEFE DE LA OFICINA GENERAL DE PLANEACIÓN Y PRESUPUESTO

MUNICIPALIDAD DISTRITAL DE NUEVO CHIMBOTE  
 Abog. Eber Wilfredo Calderón Reyes  
 GERENTE MUNICIPAL

**“PLAN DE PREVENCIÓN Y REDUCCIÓN DEL RIESGO DE DESASTRES POR INUNDACIÓN PLUVIAL,  
SISMO Y TSUNAMI 2026-2030 DEL DISTRITO DE NUEVO CHIMBOTE, PROVINCIA DEL SANTA,  
DEPARTAMENTO DE ANCASH”**



N°	Objetivos/ Acciones	Indicador De Desempeño	Meta Global	Descripción de Meta	Costo Tentativo	Fuente de la Propuesta	Programación			Inversión Total
							Corto 2026-2027	Mediano 2028	Largo 2030	
OE 5	Fortalecer la participación de la población para el desarrollo de la cultura de prevención en el distrito de Nuevo Chimbote.	N° de capacitaciones a la población	15	En total 15 acciones para el fortalecimiento de capacidades a la población	34,000.00	FONDES	0	17,000.00	17,000.00	34,000.00
Estrategia 5.1	Desarrollar e implementar jornadas de capacitación comunitaria para el fortalecimiento y conocimiento en temas de gestión del riesgo y las medidas a implementar para prevenir y reducir los riesgos	N° de acciones de fortalecimiento de capacidad en la municipalidad distrital de Nuevo Chimbote	7	7 medidas que fortalezcan capacidades institucionales en GRD	24,000.00	Recursos Determinados	0	12,000.00	12,000.00	24,000.00
5.1.1	Fortalecer las capacidades, considerando el enfoque de género y los grupos de personas vulnerables en el distrito de Nuevo Chimbote.	N° de acciones de incorporación de la GRD	2	2 medidas que fortalezcan capacidades institucionales en GRD	12,000.00	Recursos Determinados	0	6,000.00	6,000.00	12,000.00
5.1.2	Capacitar y sensibilizar a la población en temas de gestión del riesgo de desastres en el distrito de Nuevo Chimbote.	N° de personas capacitadas	3	3 capacitaciones a la población del distrito	6,000.00	Recursos Determinados	0	3,000.00	3,000.00	6,000.00
5.1.3	Formar y preparar comités de gestión del riesgo de desastres en el distrito de Nuevo Chimbote	N° de comités	2	2 comités	6,000.00	Recursos Determinados	0	3,000.00	3,000.00	6,000.00
Estrategia 5.2	Implementar campañas de sensibilización y comunicación participativa de la población fomentando una cultura preventiva con medidas idóneas de las autoridades en el distrito de Nuevo Chimbote.	N° planes de difusión	8	8 planes de difusión	10,000.00	Recursos Determinados	0	5,000.00	5,000.00	10,000.00
5.2.1	Difusión y sensibilización con ferias informativas en temas de Gestión del Riesgo de Desastres.	N° de ferias realizadas	4	2 talleres en GRD	5,000.00	Recursos Determinados	0	2,500.00	2,500.00	5,000.00
5.2.2	Realizar seminarios, simposios, talleres dirigidos a la población para fomentar una cultura preventiva y el conocimiento del riesgo.	N° de eventos realizados	4	60% de participación de la población	5,000.00	Recursos Determinados	0	2,500.00	2,500.00	5,000.00

Fuente: ET-PPRRD / MDNCH

MUNICIPALIDAD DISTRITAL DE NUEVO CHIMBOTE  
Lic. Italo Jiménez Parique  
GERENTE MUNICIPAL SOCIAL

MUNICIPALIDAD DISTRITAL DE NUEVO CHIMBOTE  
Lgo. Einar Práulio Maza Anacleto  
GERENTE MUNICIPAL

MUNICIPALIDAD DISTRITAL DE NUEVO CHIMBOTE  
Abog. Luis Guillermo Ventura Ascaruz  
SUB GERENTE DE GESTIÓN DEL RIESGO DE DESASTRES (CIVIL)

MUNICIPALIDAD DISTRITAL DE NUEVO CHIMBOTE  
Ing. Joel Jhovany Lino Méndez  
GERENTE DE INFRAESTRUCTURA

MUNICIPALIDAD DISTRITAL DE NUEVO CHIMBOTE  
Ing. Mg. Rafael M. VÁSQUEZ  
GERENTE DE DESARROLLO ECONÓMICO Y TURISMO

MUNICIPALIDAD DISTRITAL DE NUEVO CHIMBOTE  
Abog. Eber Wilfredo Calderón Reyes  
GERENTE MUNICIPAL

MUNICIPALIDAD DISTRITAL DE NUEVO CHIMBOTE  
Edwin R. Carranza Huaroto  
GERENTE DE SEGURIDAD CIUDADANA Y GESTIÓN DE RIESGOS DE DESASTRE

MUNICIPALIDAD DISTRITAL DE NUEVO CHIMBOTE  
Abog. Angel David Revelo Saucedo  
JEFE DE LA OFICINA GENERAL DE PLANEAMIENTO Y PRESUPUESTO

MUNICIPALIDAD DISTRITAL DE NUEVO CHIMBOTE  
Abog. Eber Wilfredo Calderón Reyes  
GERENTE MUNICIPAL







## ANEXOS

- Anexos N° 1: Fuente de información
- Anexos N° 2: Registro fotográfico
- Anexos N° 3: Resolución de conformación de equipo técnico
- Anexos N° 4: Fichas de identificación de zonas críticas
- Anexos N° 5: Fichas técnicas de proyectos/actividades
- Anexos N° 6: Cronograma de inversiones
- Anexos N°7: Mapas temáticos

### LISTA DE MAPAS

Mapa 1.	Ubicación del distrito de Nuevo Chimbote.....	12
Mapa 2.	División política de la Provincia del Santa.....	14
Mapa 3.	Mapa de Centros Poblados .....	15
Mapa 4.	Redes viales.....	16
Mapa 5.	Mapa de Instituciones educativas del distrito de Nuevo Chimbote .....	34
Mapa 6.	Mapa de establecimientos de salud del Distrito de Nuevo Chimbote.....	39
Mapa 7.	Mapa de pendientes del distrito de Nuevo Chimbote.....	44
Mapa 8.	Mapa Hidrográfico del distrito de Nuevo Chimbote.....	46
Mapa 9.	Mapa de Geología del distrito de Nuevo Chimbote.....	50
Mapa 10.	Geomorfología del distrito de Nuevo Chimbote.....	52
Mapa 11.	Mapa de Clasificación Climática del distrito de Nuevo Chimbote.....	55
Mapa 12.	Mapa de Anomalías Fenómeno del Niño 2017 del distrito de Nuevo Chimbote.....	56
Mapa 13.	Mapa de Cobertura Vegetal del distrito de Nuevo Chimbote.....	58
Mapa 14.	Mapa de Tipo de Suelos del distrito de Nuevo Chimbote .....	60
Mapa 15.	Uso mayor de tierras.....	62

MUNICIPALIDAD DISTRITAL DE NUEVO CHIMBOTE  
Lic. Italo Jimenez Parique  
GERENTE DE DESARROLLO SOCIAL

MUNICIPALIDAD DISTRITAL DE NUEVO CHIMBOTE  
Ing. Einar Brantón Mapa Angeles  
JEFE DE OFICINA GENERAL DE ADMINISTRACION

MUNICIPALIDAD DISTRITAL DE NUEVO CHIMBOTE  
Ing. Mg. Gabriela Vasquez  
GERENTE DE DESARROLLO ECONOMICO Y TURISMO

MUNICIPALIDAD DISTRITAL DE NUEVO CHIMBOTE  
Arq. Edwin Oliviera Castro  
GERENTE DE DESARROLLO URBANO

MUNICIPALIDAD DISTRITAL DE NUEVO CHIMBOTE  
Abog. Luis Guisardo Ventura Vasquez  
JEFE DE OFICINA GENERAL DE SECRETARIA GENERAL

MUNICIPALIDAD DISTRITAL DE NUEVO CHIMBOTE  
Edwin R. Carranza Huaroto  
GERENTE DE DESARROLLO ECONOMICO Y TURISMO

MUNICIPALIDAD DISTRITAL DE NUEVO CHIMBOTE  
Ing. Renzo Alipandero Salazar Cabanillas  
JEFE DE LA OFICINA GENERAL DE ADMINISTRACION

MUNICIPALIDAD DISTRITAL DE NUEVO CHIMBOTE  
Ing. Jhonatan Pineda Pineda  
JEFE DE OFICINA GENERAL DE SECRETARIA GENERAL

MUNICIPALIDAD DISTRITAL DE NUEVO CHIMBOTE  
Ing. Joel Jhovany Lino Méndez  
GERENTE DE INFRAESTRUCTURA

MUNICIPALIDAD DISTRITAL DE NUEVO CHIMBOTE  
Abog. Eber Wilfredo Callierón Reyes  
GERENTE MUNICIPAL



Mapa 16.	Áreas críticas por Inundación Pluvial .....	90
Mapa 17.	Áreas críticas por sismo .....	91
Mapa 18.	Áreas críticas por Tsunami .....	92
Mapa 19.	Mapa de Peligro ante Inundación Pluvial .....	97
Mapa 20.	Mapa de Peligro ante sismo .....	103
Mapa 21.	Mapa de Peligro por tsunami .....	107
Mapa 22.	Elementos expuestos a inundaciones .....	109
Mapa 23.	Elementos expuestos a sismos .....	111
Mapa 24.	Elementos expuestos a Tsunamis .....	113
Mapa 25.	Mapa de Vulnerabilidad por Inundación Pluvial .....	119
Mapa 26.	Mapa de Vulnerabilidad por Sismo .....	120
Mapa 27.	Mapa de Vulnerabilidad por Tsunami .....	121
Mapa 28.	Mapa de Riesgo a Inundaciones .....	125
Mapa 29.	Mapa de Riesgo a Sismo .....	128
Mapa 30.	Mapa de Riesgo a Tsunami .....	131

MUNICIPALIDAD DISTRITAL DE NUEVO CHIMBOTE  
Lic. Italo Jimenez Parique  
GERENTE DE DESARROLLO SOCIAL

MUNICIPALIDAD DISTRITAL DE NUEVO CHIMBOTE  
Lic. Sinar Brantio Maza Angeles  
GERENTE DE GESTIÓN DE SERVICIOS SOCIALES

MUNICIPALIDAD DISTRITAL DE NUEVO CHIMBOTE  
Ing. Mg. Gabriela Vasquez  
GERENTE DE DESARROLLO ECONÓMICO Y TURISMO

MUNICIPALIDAD DISTRITAL DE NUEVO CHIMBOTE  
Arg. Edwin Olivera Castro  
GERENTE DE DESARROLLO URBANO

MUNICIPALIDAD DISTRITAL DE NUEVO CHIMBOTE  
Abog. Luis Guzmán Ventura Vasquez  
SUB GERENTE DE GESTIÓN DEL RIESGO DE DESASTRES Y DEFENSA CIVIL

MUNICIPALIDAD DISTRITAL DE NUEVO CHIMBOTE  
Edwin R. Carranza Huaroto  
GERENTE DE GESTIÓN DE SERVICIOS SOCIALES Y DEFENSA CIVIL

MUNICIPALIDAD DISTRITAL DE NUEVO CHIMBOTE  
Ing. Renzo Alejandro Salazar Cabanillas  
JEFE DE LA OFICINA GENERAL DE ADMINISTRACIÓN

**LISTA DE FIGURAS**

Figura 1.	Fases para la formulación del PPRD .....	9
Figura 2.	Esquema del Sistema Vial .....	16
Figura 3.	Población por sexo – INEI 2017 .....	19
Figura 4.	Población por sexo - REUNIS .....	19
Figura 5.	Distribución de la Población por Grupo Etario según el INEI 2017 .....	20
Figura 6.	Distribución de la Población por Grupo Etario según el REUNIS .....	20
Figura 7.	Umrales de Precipitación en el Distrito de Nuevo Chimbote Estación Buena Vista-Casma .....	54
Figura 8.	Frecuencia de días catalogados como “Extremadamente Lluviosos” y “Muy Lluvioso” durante el verano 2023 para el distrito de Nuevo Chimbote .....	54
Figura 9.	Relleno Sanitario de la Municipalidad Distrital de Nuevo Chimbote .....	65

MUNICIPALIDAD DISTRITAL DE NUEVO CHIMBOTE  
Ing. Renzo Alejandro Salazar Cabanillas  
JEFE DE LA OFICINA GENERAL DE ADMINISTRACIÓN

MUNICIPALIDAD DISTRITAL DE NUEVO CHIMBOTE  
Ing. Joel Jhovany Lino Méndez  
GERENTE DE INFRAESTRUCTURA

MUNICIPALIDAD DISTRITAL DE NUEVO CHIMBOTE  
Abog. Eber Wilfredo Collierón Reyes  
GERENTE MUNICIPAL



Figura 10.	Organigrama Funcional del Gobierno del distrito de Nuevo Chimbote 2026.....	67
Figura 11.	Parámetros de Susceptibilidad y Evaluación por Inundación Pluvial .....	95
Figura 12.	Mapa Sísmico del Perú 1960 - 2025.....	100
Figura 13.	Parámetros de Susceptibilidad y Evaluación por Sismo .....	101
Figura 14.	Mapa de Sismicidad regional para el borde occidental de la Región Central del Perú .....	101
Figura 15.	Parámetros de Susceptibilidad y Evaluación por Tsunami .....	105

**LISTA DE TABLAS**

Tabla 1.	Coordenadas Geográficas y UTM del área de estudio .....	11
Tabla 2.	Centros poblados del distrito de Nuevo Chimbote .....	13
Tabla 3.	Distancia entre los Distritos en kilómetros .....	16
Tabla 4.	Red Vial del Distrito de Nuevo Chimbote .....	17
Tabla 5.	Población total por sexo del distrito de nuevo Chimbote .....	19
Tabla 6.	Población por Grupo Etario del Distrito de Nuevo Chimbote .....	19
Tabla 7.	Población por sexo en los Centros poblados .....	21
Tabla 8.	Población económicamente activa del distrito de Nuevo Chimbote .....	22
Tabla 9.	Población económicamente activa por rubro de actividad económica del distrito de Nuevo Chimbote .....	23
Tabla 10.	Nivel educativo según el grupo de edad .....	24
Tabla 11.	Condición de analfabetismo según grupos de edad .....	24
Tabla 12.	Instituciones educativas públicas del distrito de Nuevo Chimbote .....	25
Tabla 13.	Instituciones educativas privadas del distrito de Nuevo Chimbote .....	29
Tabla 14.	Causas de morbilidad: Enfermedades infecciosas intestinales .....	35
Tabla 15.	Causas de morbilidad: Infecciones agudas de las vías respiratorias .....	35
Tabla 16.	Causas de morbilidad: Anemia nutricionales .....	36
Tabla 17.	Afiliación según dificultad o limitación permanente .....	36

MUNICIPALIDAD DISTRITAL DE NUEVO CHIMBOTE  
Lic. Italo Jimenez Parique  
GERENTE DE DESARROLLO SOCIAL

MUNICIPALIDAD DISTRITAL DE NUEVO CHIMBOTE  
Ing. Einar Brantío Maza Angeles  
JEFE DE OFICINA GENERAL DE ADMINISTRACION

MUNICIPALIDAD DISTRITAL DE NUEVO CHIMBOTE  
ING. Mg. Gabriela Vásquez  
GERENTE DE DESARROLLO ECONOMICO Y TURISMO

MUNICIPALIDAD DISTRITAL DE NUEVO CHIMBOTE  
Arg. Edwin Ojivera Castro  
GERENTE DE DESARROLLO URBANO

MUNICIPALIDAD DISTRITAL DE NUEVO CHIMBOTE  
Abog. Luis Guzmán Ventura Vasquez  
JEFE DE OFICINA GENERAL DE SECRETARIA GENERAL DE DESASTRES Y DEFENSA CIVIL

MUNICIPALIDAD DISTRITAL DE NUEVO CHIMBOTE  
Edwin R. Carranza Huaroto  
GERENTE DE DESARROLLO ECONOMICO Y TURISMO

MUNICIPALIDAD DISTRITAL DE NUEVO CHIMBOTE  
Ing. Renzo Alejandro Salazar Cabanillas  
JEFE DE LA OFICINA GENERAL DE ADMINISTRACION

MUNICIPALIDAD DISTRITAL DE NUEVO CHIMBOTE  
Ing. Jhonatan Pineda Pineda  
JEFE DE OFICINA GENERAL DE ADMINISTRACION

MUNICIPALIDAD DISTRITAL DE NUEVO CHIMBOTE  
Ing. Joel Jhovany Lino Méndez  
GERENTE DE INFRAESTRUCTURA

MUNICIPALIDAD DISTRITAL DE NUEVO CHIMBOTE  
Abog. Eber Wilfredo Collierón Reyes  
GERENTE MUNICIPAL



Tabla 18.	Establecimiento Privados de Salud del distrito de Nuevo Chimbote .....	37
Tabla 19.	Establecimientos Públicos de Salud del distrito de Nuevo Chimbote.....	38
Tabla 20.	Material predominante en paredes de vivienda del distrito de Nuevo Chimbote .....	40
Tabla 21.	Material predominante en techos de vivienda del distrito de Nuevo Chimbote.....	40
Tabla 22.	Material predominante en pisos de vivienda del distrito de Nuevo Chimbote .....	40
Tabla 23.	Cobertura del servicio de agua potable en el distrito de Nuevo Chimbote.....	41
Tabla 24.	Cobertura del servicio de desagüe en el distrito de Nuevo Chimbote .....	41
Tabla 25.	Cobertura del servicio de energía eléctrica en el distrito de Nuevo Chimbote.....	41
Tabla 26.	Altitud de los centros poblados del distrito de Nuevo Chimbote .....	42
Tabla 27.	Pendiente del distrito de Nuevo Chimbote .....	43
Tabla 28.	Cuadro de Cuencas Hidrográficas del distrito de Nuevo Chimbote .....	45
Tabla 29.	Unidades geológicas dentro del territorio del Distrito de Nuevo Chimbote .....	47
Tabla 30.	Unidades geomorfológicas dentro del territorio del Distrito de Nuevo Chimbote.....	51
Tabla 31.	Climatología del distrito de Nuevo Chimbote .....	53
Tabla 32.	Cuadro de Cobertura Vegetal del distrito de Nuevo Chimbote .....	57
Tabla 33.	Cuadro de datos de asociación de suelos distrito de Nuevo Chimbote.....	59
Tabla 34.	Cuadro de uso de suelos distrito de Nuevo Chimbote.....	61
Tabla 35.	Cuadro de Niveles de la Calidad del Aire .....	63
Tabla 36.	Pronóstico de Calidad del aire.....	63
Tabla 37.	Cuadro de instrumentos de gestión institucional del distrito de Nuevo Chimbote .....	68
Tabla 38.	Identificación de Recursos Humanos.....	69
Tabla 39.	Identificación de Recursos Logísticos.....	70
Tabla 40.	Recursos Financieros de la Municipalidad distrital de Nuevo Chimbote .....	79
Tabla 41.	Registro de emergencias en el distrito de Nuevo Chimbote .....	81
Tabla 42.	Registros de incidencias históricas de mayor afectación por Inundación Pluvial, Sismo y Tsunami en el Distrito de Nuevo Chimbote.....	83
Tabla 43.	Sectores críticos identificados en el distrito de Nuevo Chimbote.....	85
Tabla 44.	Sectores críticos por Inundación Pluvial.....	86
Tabla 45.	Sectores críticos por sismo .....	89

MUNICIPALIDAD DISTRICTAL DE NUEVO CHIMBOTE  
Lic. Italo Jimenez Parique  
GERENTE DE DESARROLLO SOCIAL

MUNICIPALIDAD DISTRICTAL DE NUEVO CHIMBOTE  
Ing. Sinar Brantio Anzo Angeles  
JEFE DE OFICINA GENERAL DE ADMINISTRACION

MUNICIPALIDAD DISTRICTAL DE NUEVO CHIMBOTE  
ING. Mg. Gabriela Vasquez  
GERENTE DE DESARROLLO ECONOMICO Y TURISMO

MUNICIPALIDAD DISTRICTAL DE NUEVO CHIMBOTE  
Arg. Edwin Oliviera Castro  
GERENTE DE DESARROLLO URBANO

MUNICIPALIDAD DISTRICTAL DE NUEVO CHIMBOTE  
Abog. Luis Guisard Ventura Vasquez  
SUB GERENTE DE GESTION DEL RIESGO DE DESASTRES Y DEFENSA CIVIL

MUNICIPALIDAD DISTRICTAL DE NUEVO CHIMBOTE  
Edwin R. Carranza Huaroto  
GERENTE DE DESARROLLO SOCIAL Y GESTION DE DESASTRES

MUNICIPALIDAD DISTRICTAL DE NUEVO CHIMBOTE  
Ing. Renzo Alejandro Salazar Cabanillas  
JEFE DE LA OFICINA GENERAL DE ADMINISTRACION

MUNICIPALIDAD DISTRICTAL DE NUEVO CHIMBOTE  
Ing. Jhonny Lino Méndez  
GERENTE DE INFRAESTRUCTURA

MUNICIPALIDAD DISTRICTAL DE NUEVO CHIMBOTE  
Ing. Jhonny Lino Méndez  
GERENTE DE INFRAESTRUCTURA

MUNICIPALIDAD DISTRICTAL DE NUEVO CHIMBOTE  
Abog. Eber Wilfredo Callero Reyes  
GERENTE MUNICIPAL

**“PLAN DE PREVENCIÓN Y REDUCCIÓN DEL RIESGO DE DESASTRES POR INUNDACIÓN PLUVIAL, SISMO Y TSUNAMI 2026-2030 DEL DISTRITO DE NUEVO CHIMBOTE, PROVINCIA DEL SANTA, DEPARTAMENTO DE ANCASH”**



Tabla 46.	Sectores críticos por tsunami .....	89
Tabla 47.	Data de Hechos Ocurridos por Eventos Naturales .....	94
Tabla 48.	Niveles de Peligro afectados por Inundación Pluvial .....	95
Tabla 49.	Estratificación de Peligro por Inundación Pluvial.....	96
Tabla 50.	Fuentes Sismogénicas Principales .....	98
Tabla 51.	Eventos Sísmicos - Distrito de Chimbote y Nuevo Chimbote.....	99
Tabla 52.	Niveles de Peligro afectados por Sismo .....	101
Tabla 53.	Estratificación de Peligro por Sismo.....	102
Tabla 54.	Eventos de Tsunami en el Perú .....	104
Tabla 55.	Sismos que originaron Tsunamis con epicentro frente a la costa del Dpto. de Ancash .....	105
Tabla 56.	Niveles de Peligro afectadas por Tsunami .....	105
Tabla 57.	Estratificación de Peligro por Tsunami .....	106
Tabla 58.	Elementos expuestos por Inundación Pluvial .....	108
Tabla 59.	Elementos expuestos por sismos .....	110
Tabla 60.	Elementos expuestos por Tsunami.....	112
Tabla 61.	Parámetros para el análisis de la Vulnerabilidad en la Dimensión Social .....	114
Tabla 62.	Parámetros para el análisis de la vulnerabilidad en la Dimensión Económica .....	115
Tabla 63.	Estratificación de la Vulnerabilidad por Inundación Pluvial.....	116
Tabla 64.	Estratificación de la Vulnerabilidad por Sismo .....	117
Tabla 65.	Estratificación de la Vulnerabilidad por Tsunami .....	118
Tabla 66.	Niveles de Riesgo por Inundación Pluvial .....	123
Tabla 67.	Estratificación del Riesgo por Inundación Pluvial.....	124
Tabla 68.	Niveles de Riesgo por Sismo .....	126
Tabla 69.	Estratificación del Riesgo por Sismo.....	127
Tabla 70.	Niveles de riesgo por tsunami .....	129
Tabla 71.	Estratificación del Riesgo por Tsunami.....	130
Tabla 72.	Articulación del Plan de Prevención y Reducción del Riesgo de Desastres del distrito de Nuevo Chimbote. .....	133
Tabla 73.	Estrategias del plan de prevención y reducción del riesgo de desastres del distrito de Nuevo Chimbote 2026 - 2030.....	134

MUNICIPALIDAD DISTRITAL DE NUEVO CHIMBOTE  
Lic. Italo Jimenez Parique  
GERENTE DE DESARROLLO SOCIAL

MUNICIPALIDAD DISTRITAL DE NUEVO CHIMBOTE  
Ing. Sinar Brantio Maza Angeles  
GERENTE DE GESTIÓN DE RIESGO DE DESASTRES

MUNICIPALIDAD DISTRITAL DE NUEVO CHIMBOTE  
ING. Mg. Gabriela Vasquez  
GERENTE DE DESARROLLO ECONOMICO Y TURISMO

MUNICIPALIDAD DISTRITAL DE NUEVO CHIMBOTE  
Arq. Edwin Oliviera Castro  
GERENTE DE DESARROLLO URBANO

MUNICIPALIDAD DISTRITAL DE NUEVO CHIMBOTE  
Abog. Luis Guisard Ventura Vasquez  
GERENTE DE GESTIÓN DEL RIESGO DE DESASTRES Y DEFENSA CIVIL

MUNICIPALIDAD DISTRITAL DE NUEVO CHIMBOTE  
Edwin R. Carranza Huaroto  
GERENTE DE GESTIÓN DE RIESGO DE DESASTRES Y DEFENSA CIVIL

MUNICIPALIDAD DISTRITAL DE NUEVO CHIMBOTE  
Ing. Renzo Alejandro Salazar Cabanillas  
JEFE DE LA OFICINA GENERAL DE ADMINISTRACIÓN

MUNICIPALIDAD DISTRITAL DE NUEVO CHIMBOTE  
Ing. Jhonny Lino Méndez  
GERENTE DE INFRAESTRUCTURA

MUNICIPALIDAD DISTRITAL DE NUEVO CHIMBOTE  
Abog. Eber Wilfredo Collierón Reyes  
GERENTE MUNICIPAL



Tabla 74.	Ejes y prioridades del plan de prevención y reducción del riesgo de desastres del distrito de Nuevo Chimbote 2026-2030.....	135
Tabla 75.	Medidas estructurales a implementar para el tratamiento de las zonas críticas en el distrito Nuevo Chimbote .	138
Tabla 76.	Medidas no estructurales a implementar para el tratamiento de los problemas de riesgos en el distrito de Nuevo Chimbote.....	139
Tabla 77.	Matriz de acciones, indicadores, responsable y metas para el tratamiento de los problemas de riesgos en el distrito de Nuevo Chimbote.....	142
Tabla 78.	Programa de Inversiones.....	147

MUNICIPALIDAD DISTRITAL DE NUEVO CHIMBOTE  
**Lic. Italo Jimenez Parique**  
 GERENTE DE DESARROLLO SOCIAL

MUNICIPALIDAD DISTRITAL DE NUEVO CHIMBOTE  
**Lic. Einar Brantio Maza Angeles**  
 JEFE DE OFICINA GENERAL DE ADMINISTRACION

MUNICIPALIDAD DISTRITAL DE NUEVO CHIMBOTE  
**Ing. Mg. Fabiana Vasquez**  
 GERENTE DE DESARROLLO ECONOMICO Y TURISMO

MUNICIPALIDAD DISTRITAL DE NUEVO CHIMBOTE  
**Arg. Edwin Oliviera Castro**  
 GERENTE DE DESARROLLO URBANO

MUNICIPALIDAD DISTRITAL DE NUEVO CHIMBOTE  
**Abog. Luis Guisardo Ventura Vasquez**  
 JEFE DE OFICINA GENERAL DE SECRETARIA GENERAL

MUNICIPALIDAD DISTRITAL DE NUEVO CHIMBOTE  
**Edwin R. Carranza Huaroto**  
 GERENTE DE DESARROLLO ECONOMICO Y TURISMO

MUNICIPALIDAD DISTRITAL DE NUEVO CHIMBOTE  
**Ing. Renzo Alejandro Salazar Cabanillas**  
 JEFE DE LA OFICINA GENERAL DE ADMINISTRACION

MUNICIPALIDAD DISTRITAL DE NUEVO CHIMBOTE  
**Ing. Jhoovany Lino Mendez**  
 GERENTE DE INFRAESTRUCTURA

MUNICIPALIDAD DISTRITAL DE NUEVO CHIMBOTE  
**Abog. Eber Wilfredo Collieron Reyes**  
 GERENTE MUNICIPAL

MUNICIPALIDAD DISTRITAL DE NUEVO CHIMBOTE  
**Abog. Renzo E. Rodriguez Rivera**  
 JEFE DE LA OFICINA GENERAL DE SECRETARIA GENERAL



### Anexos N° 1: Fuentes de información

MUNICIPALIDAD DISTRITAL DE NUEVO CHIMBOTE  
*Lic. Italo Jimenez Parique*  
GERENTE DE DESARROLLO SOCIAL

MUNICIPALIDAD DISTRITAL DE NUEVO CHIMBOTE  
*Lic. Einar Brantio Maza Angeles*  
GERENTE DE GESTIÓN DE SERVICIOS BÁSICOS

MUNICIPALIDAD DISTRITAL DE NUEVO CHIMBOTE  
*Ing. Mg. Fabiana Vasquez*  
GERENTE DE DESARROLLO ECONÓMICO Y TURISMO

MUNICIPALIDAD DISTRITAL DE NUEVO CHIMBOTE  
*Arq. Edwin Olivera Castro*  
GERENTE DE DESARROLLO URBANO

MUNICIPALIDAD DISTRITAL DE NUEVO CHIMBOTE  
*Abog. Luis Guisardo Ventura Vasquez*  
SUB GERENTE DE GESTIÓN DEL RIESGO DE DESASTRES Y DEFENSA CIVIL

MUNICIPALIDAD DISTRITAL DE NUEVO CHIMBOTE  
*Edwin R. Carranza Huaroto*  
GERENTE DE PLANIFICACIÓN Y SERVICIOS REGIONALES

MUNICIPALIDAD DISTRITAL DE NUEVO CHIMBOTE  
*Ing. Renzo Alejandro Salazar Cabanillas*  
JEFE DE LA OFICINA GENERAL DE ADMINISTRACIÓN

MUNICIPALIDAD DISTRITAL DE NUEVO CHIMBOTE  
*Ing. Jhonny Pedro Suucedo*  
JEFE DE LA OFICINA GENERAL DE INGENIERÍA Y PRESUPUESTO

MUNICIPALIDAD DISTRITAL DE NUEVO CHIMBOTE  
*Ing. Joel Jhovany Lima Méndez*  
GERENTE DE INFRAESTRUCTURA

MUNICIPALIDAD DISTRITAL DE NUEVO CHIMBOTE  
*Abog. Eber Wilfredo Callierón Reyes*  
GERENTE MUNICIPAL

MUNICIPALIDAD DISTRITAL DE NUEVO CHIMBOTE  
*Abog. Renzo E. Rodriguez Rivera*  
JEFE DE LA OFICINA GENERAL DE SECRETARÍA GENERAL



[ DHN ] Carta de inundacion en caso de tsunami Puerto Chimbote - Ancash (Biblioteca SIGRID).

(2018). Sistema de Información para la Gestión de Riesgo de Desastres. Recuperado 9 de diciembre de 2022, de <https://sigrid.cenepred.gob.pe/sigridv3/documento/1727>

Áncash: Minam inicia construcción del relleno sanitario y planta de valorización de residuos sólidos en Nuevo Chimbote. (2022, 8 julio). Noticias - Ministerio del Ambiente - Gobierno del Perú.

Recuperado 9 de diciembre de 2022, de <https://www.gob.pe/institucion/minam/noticias/630250-ancash-minam-inicia-construccion-del-relleno-sanitario-y-planta-de-valorizacion-de-residuos-solidos-en-nuevo-chimbote>

Estadística de la calidad educativa. (2022). SCALE. Recuperado 10 de octubre de 2022, de

<https://escale.minedu.gob.pe/padron-de-iee>

Fernández, S. A. W. (2013, 22 enero). *Geología de los cuadrángulos de Chimbote, Casma y Culebras.*

Hojas: 19-f, 19-g y 20-g – [Boletín A 59]. REPOSITORIO INSTITUCIONAL DEL INGEMMET.

Recuperado 9 de diciembre de 2022, de <https://repositorio.ingemmet.gob.pe/handle/20.500.12544/181>

INDECI. (2007). *Compendio Estadístico de Prevención y Atención de Desastres 2007 DESASTRES 2007 - SISMO DEL 15 DE AGOSTO* (1.ª ed., Vol. 1).

[https://www2.congreso.gob.pe/sicr/cendocbib/con4\\_uibd.nsf/3608E60253E1335305257E7E0061E030/\\$FILE/19\\_pdfsam\\_5\\_desastres.pdf](https://www2.congreso.gob.pe/sicr/cendocbib/con4_uibd.nsf/3608E60253E1335305257E7E0061E030/$FILE/19_pdfsam_5_desastres.pdf)

INSTITUTO NACIONAL DE ESTADÍSTICA E INFORMÁTICA. (2022). INEI. Recuperado 10 de septiembre de 2022, de <https://www.inei.gob.pe/sistemas-consulta/>

Modelamiento Numérico de Tsunamis Históricos y Sus Posibles Escenarios. (2013, 15 mayo). Noticias

- Instituto Geofísico del Perú- Gobierno del Perú. Recuperado 9 de diciembre de 2022, de

<https://www.gob.pe/institucion/igp/noticias/75386-modelamiento-numerico-de-tsunamis-historicos-y-sus-posibles-escenarios>

PDU CHIMBOTE-NUEVO CHIMBOTE. (2020, 7 agosto). MUNICIPALIDAD DISTRITAL DE NUEVO

CHIMBOTE - PDU. Recuperado 9 de diciembre de 2022, de

<https://sites.google.com/vivienda.gob.pe/planes-rcc/planes-ancash/pdu-chimbote-nuevo-chimbote>

MUNICIPALIDAD DISTRITAL DE NUEVO CHIMBOTE  
Lic. Italo Jimenez Parique  
GERENTE DE DESARROLLO SOCIAL

MUNICIPALIDAD DISTRITAL DE NUEVO CHIMBOTE  
Ing. Sinar Brantio Maza Angeles  
GERENTE DE GESTIÓN DE DESASTRES Y EMERGENCIAS

MUNICIPALIDAD DISTRITAL DE NUEVO CHIMBOTE  
ING. Mg. Gabriela Vasquez  
GERENTE DE DESARROLLO ECONOMICO Y TURISMO

MUNICIPALIDAD DISTRITAL DE NUEVO CHIMBOTE  
Abg. Edwin Ojivera Castro  
GERENTE DE DESARROLLO URBANO

MUNICIPALIDAD DISTRITAL DE NUEVO CHIMBOTE  
Abg. Luis Guisard Ventura Vasquez  
GERENTE DE GESTIÓN DEL RIESGO DE DESASTRES Y DEFENSA CIVIL

MUNICIPALIDAD DISTRITAL DE NUEVO CHIMBOTE  
Edwin R. Carranza Huaroto  
GERENTE DE GESTIÓN DE DESASTRES Y EMERGENCIAS

MUNICIPALIDAD DISTRITAL DE NUEVO CHIMBOTE  
Ing. Renato Alipandero Salazar Cabanillas  
JEFE DE LA OFICINA GENERAL DE ADMINISTRACIÓN

MUNICIPALIDAD DISTRITAL DE NUEVO CHIMBOTE  
Ing. H. LA ROSA GERENTE DE INFRASTRUCTURA Y SERVICIOS

MUNICIPALIDAD DISTRITAL DE NUEVO CHIMBOTE  
Ing. Joel Jhovany Lino Méndez  
GERENTE DE INFRASTRUCTURA

MUNICIPALIDAD DISTRITAL DE NUEVO CHIMBOTE  
Abog. Eber Wilfredo Callierón Reyes  
GERENTE MUNICIPAL



Salud, M. de. (s. f.): *REUNIS: Repositorio Único Nacional de Información en Salud*. Ministerio de Salud.

[http://www.minsa.gob.pe/reunis/data/morbilidad\\_HIS.asp](http://www.minsa.gob.pe/reunis/data/morbilidad_HIS.asp)

SENAMHI - Perú. (s. f.). <https://www.senamhi.gob.pe/?p=pronostico-meteorologico>

MUNICIPALIDAD DISTRITAL DE NUEVO CHIMBOTE  
Lic. Italo *[Signature]* Parique  
GERENTE DE DESARROLLO SOCIAL

MUNICIPALIDAD DISTRITAL DE NUEVO CHIMBOTE  
Ing. Einar Braniel Maza Angeles  
GERENTE DE GESTIÓN ADMINISTRATIVA - RES.0005 2020-005

MUNICIPALIDAD DISTRITAL DE NUEVO CHIMBOTE  
Ing. Mg. Rafael M. Vasquez  
GERENTE DE DESARROLLO ECONÓMICO Y TURISMO

MUNICIPALIDAD DISTRITAL DE NUEVO CHIMBOTE  
Arq. Edwin Ollivera Castro  
GERENTE DE DESARROLLO URBANO

MUNICIPALIDAD DISTRITAL DE NUEVO CHIMBOTE  
Abog. Luis Germán Ventura Pasquel  
SUB GERENTE DE GESTIÓN DEL RIESGO DE DESASTRES Y DEFENSA CIVIL

MUNICIPALIDAD DISTRITAL DE NUEVO CHIMBOTE  
Edwin R. *[Signature]* Carranza Huaroto  
GERENTE DE GESTIÓN ADMINISTRATIVA Y FINANCIERA

MUNICIPALIDAD DISTRITAL DE NUEVO CHIMBOTE  
Ing. Bruno Alejandro Solís Rojas Cabanillas  
GERENTE GENERAL DE ADMINISTRACIÓN

MUNICIPALIDAD DISTRITAL DE NUEVO CHIMBOTE  
Ing. *[Signature]* Ravelo Sánchez  
GERENTE GENERAL DE MANEJO DE RESERVAS

MUNICIPALIDAD DISTRITAL DE NUEVO CHIMBOTE  
Ing. *[Signature]* Lino Méndez  
GERENTE DE INFRAESTRUCTURA

MUNICIPALIDAD DISTRITAL DE NUEVO CHIMBOTE  
Abog. Eber Wilfredo Calletón Reyes  
GERENTE MUNICIPAL

MUNICIPALIDAD DISTRITAL DE NUEVO CHIMBOTE  
Abog. Renzo E. Rodríguez Rivera  
JEFE DE LA OFICINA GENERAL DE SECRETARÍA GENERAL



Anexos N° 2: Registro fotográfico

MUNICIPALIDAD DISTRITAL DE NUEVO CHIMBOTE  
Lic. Italo Jimenez Parique  
GERENTE DE DESARROLLO SOCIAL

MUNICIPALIDAD DISTRITAL DE NUEVO CHIMBOTE  
Ing. Einar Braniel Maza Angeles  
GERENTE DE GESTIÓN ADMINISTRATIVA - RES.0005 2020-005

MUNICIPALIDAD DISTRITAL DE NUEVO CHIMBOTE  
Ing. M. Rafael M. Vasquez Pizarro  
GERENTE DE DESARROLLO ECONOMICO Y TURISMO

MUNICIPALIDAD DISTRITAL DE NUEVO CHIMBOTE  
Abg. Edwin Ollivera Castro  
GERENTE DE DESARROLLO URBANO

MUNICIPALIDAD DISTRITAL DE NUEVO CHIMBOTE  
Abg. Luis Guillermo Ventura Pasquez  
SUB GERENTE DE GESTIÓN DEL RIESGO DE DESASTRES Y DEFENSA CIVIL

MUNICIPALIDAD DISTRITAL DE NUEVO CHIMBOTE  
Edwin R. Carranza Huatoko  
GERENTE DE GESTIÓN ADMINISTRATIVA Y FINANCIERA

MUNICIPALIDAD DISTRITAL DE NUEVO CHIMBOTE  
Ing. Renato Alejandro Solís Rojas Cabanillas  
GERENTE GENERAL DE ADMINISTRACIÓN

MUNICIPALIDAD DISTRITAL DE NUEVO CHIMBOTE  
Ing. Jhovany Lino Méndez  
GERENTE DE INFRAESTRUCTURA

MUNICIPALIDAD DISTRITAL DE NUEVO CHIMBOTE  
Abog. Eber Wilfredo Calletón Reyes  
GERENTE MUNICIPAL



### a) Sectores críticos

MUNICIPALIDAD DISTRITAL DE NUEVO CHIMBOTE  
Lic. Italo Jimenez Parique  
GERENTE DE DESARROLLO SOCIAL

MUNICIPALIDAD DISTRITAL DE NUEVO CHIMBOTE  
Ing. Einar Bravito Maza Angeles  
JEFE DE OFICINA REGIONAL RESERVA \$0-000

MUNICIPALIDAD DISTRITAL DE NUEVO CHIMBOTE  
Ing. Mg. Gabriel Vlasov Pizarro  
GERENTE DE DESARROLLO ECONOMICO Y TUR.

MUNICIPALIDAD DISTRITAL DE NUEVO CHIMBOTE  
Arq. Edwin Olferra Castro  
GERENTE DE DESARROLLO URBANO

MUNICIPALIDAD DISTRITAL DE NUEVO CHIMBOTE  
Abog. Luis Chacabarro Ventura Ascaruz  
JEFE DE OFICINA GENERAL DE RIESGO DE DESASTRES Y DEFENSA CIVIL

MUNICIPALIDAD DISTRITAL DE NUEVO CHIMBOTE  
Edwin R. Carranza Huaroto  
LIC. ADMINISTRACION Y TIPOGRAFIA

MUNICIPALIDAD DISTRITAL DE NUEVO CHIMBOTE  
Ing. Renzo Aljandino Sal y Rivas Caballeros  
JEFE DE LA OFICINA GENERAL DE ADMINISTRACION

MUNICIPALIDAD DISTRITAL DE NUEVO CHIMBOTE  
Ing. Eber Wilfredo Calletón Reyes  
JEFE DE OFICINA GENERAL DE SECRETARIA GENERAL

MUNICIPALIDAD DISTRITAL DE NUEVO CHIMBOTE  
Ing. Joel Jhovany Lino Méndez  
GERENTE DE INFRAESTRUCTURA

MUNICIPALIDAD DISTRITAL DE NUEVO CHIMBOTE  
Abog. Eber Wilfredo Calletón Reyes  
GERENTE MUNICIPAL

MUNICIPALIDAD DISTRITAL DE NUEVO CHIMBOTE  
Abog. Menzo E. Rodriguez Rivera  
JEFE DE LA OFICINA GENERAL DE SECRETARIA GENERAL



1. Asentamiento Humano Roca Forte



1.- Cerro de piedras colindante y alrededor que ante lluvias intensas inundará del AAHH



2.- Calles próxima son zonas inundables, no se cuenta con barreras protectoras que les protejan



3.- Otra parte del cerro colindante con el AAHH

MUNICIPALIDAD DISTRITAL DE NUEVO CHIMBOTE  
 Lic. Italo Jimenez Parrique  
 GERENTE DE DESARROLLO SOCIAL

MUNICIPALIDAD DISTRITAL DE NUEVO CHIMBOTE  
 Ing. Einar Bravito Mazz Angeles  
 JEFE DE OFICINA GENERAL DE ADMINISTRACION

MUNICIPALIDAD DISTRITAL DE NUEVO CHIMBOTE  
 Ing. Mg. Valeria Vargas  
 GERENTE DE DESARROLLO ECONOMICO Y TURISMO

MUNICIPALIDAD DISTRITAL DE NUEVO CHIMBOTE  
 Arq. Edwin Olferra Castro  
 GERENTE DE DESARROLLO URBANO

MUNICIPALIDAD DISTRITAL DE NUEVO CHIMBOTE  
 Abog. Luis Chiantera Ventura Vasquez  
 JEFE DE OFICINA GENERAL DE SECRETARIA GENERAL

MUNICIPALIDAD DISTRITAL DE NUEVO CHIMBOTE  
 Edwin R. Carranza Huaroto  
 JEFE DE OFICINA GENERAL DE SECRETARIA GENERAL

MUNICIPALIDAD DISTRITAL DE NUEVO CHIMBOTE  
 Ing. Renzo Alejandro Sal y Rosas Caballeros  
 JEFE DE LA OFICINA GENERAL DE ADMINISTRACION

MUNICIPALIDAD DISTRITAL DE NUEVO CHIMBOTE  
 Lic. Angel David Revelo Saucedo  
 JEFE DE LA OFICINA GENERAL DE INFRASTRUCTURA Y SERVICIOS

MUNICIPALIDAD DISTRITAL DE NUEVO CHIMBOTE  
 Ing. Joel Jhovany Lino Méndez  
 GERENTE DE INFRASTRUCTURA

MUNICIPALIDAD DISTRITAL DE NUEVO CHIMBOTE  
 Abog. Eber Wilfredo Calletón Reyes  
 GERENTE MUNICIPAL



2. Asentamiento Humano Jessenia Dávila Barrón



1.- Pendiente pronunciada y al fondo se observa casas que reciben el impacto de las aguas



2.- Parte del AAHH colindante con cerro con material suelto y suelo duro



3.- Casas de materiales livianos y colindante con un cerro

MUNICIPALIDAD DISTRITAL DE NUEVO CHIMBOTE  
 Lic. Italo Jimenez Parlicque  
 GERENTE DE DESARROLLO SOCIAL

MUNICIPALIDAD DISTRITAL DE NUEVO CHIMBOTE  
 Ing. Einar Bravito Mazz Angeles  
 JEFE DE OFICINA GENERAL DE ADMINISTRACION

MUNICIPALIDAD DISTRITAL DE NUEVO CHIMBOTE  
 Ing. Mg. Gabriel Vargas  
 GERENTE DE DESARROLLO ECONOMICO Y TURISMO

MUNICIPALIDAD DISTRITAL DE NUEVO CHIMBOTE  
 Arq. Edwin Olfisera Castro  
 GERENTE DE DESARROLLO URBANO

MUNICIPALIDAD DISTRITAL DE NUEVO CHIMBOTE  
 Abog. Luis Chacabarro Ventura Ascaruz  
 JEFE DE OFICINA GENERAL DE SECRETARIA GENERAL

MUNICIPALIDAD DISTRITAL DE NUEVO CHIMBOTE  
 Edwyn R. Carranza Huaroto  
 JEFE DE OFICINA GENERAL DE SECRETARIA GENERAL

MUNICIPALIDAD DISTRITAL DE NUEVO CHIMBOTE  
 Ing. Renzo Alajandro Sal y Jossie Caballeros  
 JEFE DE LA OFICINA GENERAL DE ADMINISTRACION

MUNICIPALIDAD DISTRITAL DE NUEVO CHIMBOTE  
 Lic. Eder David Revelo Saucedo  
 JEFE DE LA OFICINA GENERAL DE INFRASTRUCTURA Y SERVICIOS

MUNICIPALIDAD DISTRITAL DE NUEVO CHIMBOTE  
 Ing. Joel Jhovany Lino Méndez  
 GERENTE DE INFRASTRUCTURA

MUNICIPALIDAD DISTRITAL DE NUEVO CHIMBOTE  
 Abog. Eber Wilfredo Caliletoán Reyes  
 GERENTE MUNICIPAL



### 3. Asentamiento Humano Pueblo Unido y Pueblos Unidos



1.- Viviendas establecidas dentro del cauce por donde discurre una venida de agua ante la activación de la quebrada



2.- Terreno de cultivo sembrados dentro del cauce por donde discurre una venida de agua ante la activación de la quebrada



3.- Vista del AAHH, donde visualizamos las viviendas establecidas en el cauce de la quebrada san Antonio

MUNICIPALIDAD DISTRITAL DE NUEVO CHIMBOTE  
 Lic. Italo Jimenez Parique  
 GERENTE DE DESARROLLO SOCIAL

MUNICIPALIDAD DISTRITAL DE NUEVO CHIMBOTE  
 Ing. Einar Bravito Mazz Angeles  
 JEFE DE OFICINA GENERAL DE ASESORIA TECNICA Y LEGAL

MUNICIPALIDAD DISTRITAL DE NUEVO CHIMBOTE  
 Ing. Mg. Gabriel Vargas  
 GERENTE DE DESARROLLO ECONOMICO Y TURISMO

MUNICIPALIDAD DISTRITAL DE NUEVO CHIMBOTE  
 Arq. Edwin Olferra Castro  
 GERENTE DE DESARROLLO URBANO

MUNICIPALIDAD DISTRITAL DE NUEVO CHIMBOTE  
 Abog. Luis Chacabarro Ventura Ascaruz  
 JEFE DE OFICINA GENERAL DE SECRETARIA GENERAL

MUNICIPALIDAD DISTRITAL DE NUEVO CHIMBOTE  
 Edwin R. Carranza Huaroto  
 JEFE DE OFICINA GENERAL DE SECRETARIA GENERAL

MUNICIPALIDAD DISTRITAL DE NUEVO CHIMBOTE  
 Ing. Renzo Aljandino Sal y Rosas Caballeros  
 JEFE DE LA OFICINA GENERAL DE ADMINISTRACION

MUNICIPALIDAD DISTRITAL DE NUEVO CHIMBOTE  
 Ing. Cesar Augusto David Revelo Saucedo  
 JEFE DE LA OFICINA GENERAL DE INGENIERIA Y PROYECTOS

MUNICIPALIDAD DISTRITAL DE NUEVO CHIMBOTE  
 Ing. Joel Jhovany Lino Méndez  
 GERENTE DE INFRAESTRUCTURA

MUNICIPALIDAD DISTRITAL DE NUEVO CHIMBOTE  
 Abog. Eber Wilfredo Calileto Reyes  
 GERENTE MUNICIPAL



4. Quebrada San Antonio



1.- Vista de la carretera que está dentro del cauce de la quebrada



2.- Vista panorámica de terrenos de cultivos, que están en el cauce de la quebrada



3.- Puente del canal Chincetas, cuyas bases han sido socavadas y ante una venida de agua en la quebrada se puede asentar y colapsar, generando un problema de desabastecimiento de agua en el distrito

MUNICIPALIDAD DISTRICTAL DE NUEVO CHIMBOTE  
Lic. Italo Jimenez Parique  
GERENTE DE DESARROLLO SOCIAL

MUNICIPALIDAD DISTRICTAL DE NUEVO CHIMBOTE  
Ing. Einar Bravito Maza Angeles  
JEFE DE OFICINA GENERAL DE ASISTENCIA TECNICA

MUNICIPALIDAD DISTRICTAL DE NUEVO CHIMBOTE  
Ing. Mg. Gabriel V. Vasquez  
GERENTE DE DESARROLLO ECONOMICO Y TURISMO

MUNICIPALIDAD DISTRICTAL DE NUEVO CHIMBOTE  
Arq. Edwin Olferra Castro  
GERENTE DE DESARROLLO URBANO

MUNICIPALIDAD DISTRICTAL DE NUEVO CHIMBOTE  
Abog. Luis Chacabarro Ventura Vasquez  
JEFE DE OFICINA GENERAL DE SECRETARIA GENERAL

MUNICIPALIDAD DISTRICTAL DE NUEVO CHIMBOTE  
Edwin R. Carranza Huaroto  
LIC. ADMINISTRACION Y SISTEMAS DE INFORMACION

MUNICIPALIDAD DISTRICTAL DE NUEVO CHIMBOTE  
Ing. Renzo Aljandiro Sal y Josa Caballeros  
JEFE DE LA OFICINA GENERAL DE ADMINISTRACION

MUNICIPALIDAD DISTRICTAL DE NUEVO CHIMBOTE  
Ing. Cesar David Revelo Saucedo  
JEFE DE LA OFICINA GENERAL DE INFRASURUTURA Y SERVICIOS

MUNICIPALIDAD DISTRICTAL DE NUEVO CHIMBOTE  
Ing. Joel Jhovany Lino Mendez  
GERENTE DE INFRASURUTURA

MUNICIPALIDAD DISTRICTAL DE NUEVO CHIMBOTE  
Abog. Eber Wilfredo Calletón Reyes  
GERENTE MUNICIPAL



5. Asentamiento Humano Golfo Pérsico



1.- Canal de desfogó del AAHH colmatado, falta de limpieza y mantenimiento



2.- Salida del canal de regadío del AAHH, es un canal pequeño que no soportaría un volumen de venida de agua ante un evento natural



3.- Canal de regadío ha sido tapado con concreto al construirse las nuevas pistas en el AAHH

MUNICIPALIDAD DISTRITAL DE NUEVO CHIMBOTE  
Lic. Italo Jimenez Parlicque  
GERENTE DE DISEÑO Y DESARROLLO SOCIAL

MUNICIPALIDAD DISTRITAL DE NUEVO CHIMBOTE  
Ing. Einar Bravito Maza Angeles  
JEFE DE OFICINA GENERAL DE ASISTENCIA TECNICA Y DESARROLLO SOCIAL

MUNICIPALIDAD DISTRITAL DE NUEVO CHIMBOTE  
Ing. Mg. Gabriel Vargas Pizarro  
GERENTE DE DESARROLLO ECONOMICO Y TURISMO

MUNICIPALIDAD DISTRITAL DE NUEVO CHIMBOTE  
Arq. Edwin Olferra Castro  
GERENTE DE DESARROLLO URBANO

MUNICIPALIDAD DISTRITAL DE NUEVO CHIMBOTE  
Abog. Luis Chacabarro Ventura Ascaruz  
JEFE DE OFICINA GENERAL DE RIESGO DE DESASTRES Y DEFENSA CIVIL

MUNICIPALIDAD DISTRITAL DE NUEVO CHIMBOTE  
Edwyn R. Carranza Huaroto  
LIC. ADM. Y FINAN. Y SISTEMAS DE INFORMACION

MUNICIPALIDAD DISTRITAL DE NUEVO CHIMBOTE  
Ing. Renzo Alajandro Sal y Josa Caballeros  
JEFE DE LA OFICINA GENERAL DE ADMINISTRACION

MUNICIPALIDAD DISTRITAL DE NUEVO CHIMBOTE  
Ing. Cesar David Revelo Saucedo  
JEFE DE LA OFICINA GENERAL DE PLANEACION Y PRESUPUESTO

MUNICIPALIDAD DISTRITAL DE NUEVO CHIMBOTE  
Ing. Joel Jhovany Lino Méndez  
GERENTE DE INFRAESTRUCTURA


MUNICIPALIDAD DISTRITAL DE NUEVO CHIMBOTE  
Abog. Eber Wilfredo Caliletrán Reyes  
GERENTE MUNICIPAL



4.- Venida de agua por donde discurrió la Inundación Pluvial del FEN 2017 y Ciclón Yaku el 2023



5.- Vista desde otro ángulo la Inundación Pluvial



6.- Calles asfaltadas con presencia de parques, colegios, local comunal entre otros

MUNICIPALIDAD DISTRITAL DE NUEVO CHIMBOTE  
 Lic. Iratola Irujo  
 GERENTE DE DESARROLLO SOCIAL

MUNICIPALIDAD DISTRITAL DE NUEVO CHIMBOTE  
 Ing. Einar Branielo Maza Angeles  
 JEFE DE GESTIÓN AMBIENTAL - RES-0005 \$0.000

MUNICIPALIDAD DISTRITAL DE NUEVO CHIMBOTE  
 Ing. Mg. Fabiana VBSQUICHA  
 GERENTE DE DESARROLLO ECONÓMICO Y TUR.

MUNICIPALIDAD DISTRITAL DE NUEVO CHIMBOTE  
 Arq. Edwin Ollivera Castro  
 GERENTE DE DESARROLLO URBANO

MUNICIPALIDAD DISTRITAL DE NUEVO CHIMBOTE  
 Abog. Luis Gladimir Ventura Rosquez  
 JEFE DE OFICINA GENERAL DE SECRETARÍA GENERAL DE DESASTRES Y DEFENSA CIVIL

MUNICIPALIDAD DISTRITAL DE NUEVO CHIMBOTE  
 Edwini Carranza Huaroto  
 LIC. ABOG. EN D. ENP. ENP. ENP.  
 JEFE DE OFICINA GENERAL DE SECRETARÍA GENERAL DE DESASTRES Y DEFENSA CIVIL

MUNICIPALIDAD DISTRITAL DE NUEVO CHIMBOTE  
 Ing. Renzo Alejandro Sol y Posas Cabanillas  
 JEFE DE LA OFICINA GENERAL DE ADMINISTRACIÓN

MUNICIPALIDAD DISTRITAL DE NUEVO CHIMBOTE  
 Ing. Mg. David Revalo Saucedo  
 JEFE DE LA OFICINA GENERAL DE PLANEACIÓN Y PRESUPUESTO

MUNICIPALIDAD DISTRITAL DE NUEVO CHIMBOTE  
 Ing. Joel Jhovany Lino Méndez  
 GERENTE DE INFRAESTRUCTURA

MUNICIPALIDAD DISTRITAL DE NUEVO CHIMBOTE  
 Abog. Eber Wilfredo Calletón Reyes  
 GERENTE MUNICIPAL



6. Asociación de Viviendas 23 de Julio – PPAO (Mza P, P' y Alrededores)



1.- Autoconstrucciones, asentadas en rellenos sanitarios y escombros donde fue los humedales del PPAO.



2.- Viviendas asentados en estos terrenos inestables de rellenos sin asesoramiento técnico.



3.- Las Viviendas están asentado sobre terreno pantanoso, napa freática muy superficial, lo que implica licuación de suelos ante un sismo, provocando hundimiento o inclinación de las estructuras, tal como sucedió con el sismo del 27 de diciembre del 2025 cuya magnitud fue de 6.0Mw.

MUNICIPALIDAD DISTRITAL DE NUEVO CHIMBOTE  
Lic. Italo Imbert Pariente  
GERENTE DE DESARROLLO SOCIAL

MUNICIPALIDAD DISTRITAL DE NUEVO CHIMBOTE  
Ing. Einar Bravito Maza Angeles  
JEFE DE OFICINA GENERAL DE SECRETARÍA GENERAL

MUNICIPALIDAD DISTRITAL DE NUEVO CHIMBOTE  
Ing. Mg. Rafael V. Vasquez  
GERENTE DE DESARROLLO ECONOMICO Y URBANO

MUNICIPALIDAD DISTRITAL DE NUEVO CHIMBOTE  
Arq. Edwin Olfenera Castro  
GERENTE DE DESARROLLO URBANO

MUNICIPALIDAD DISTRITAL DE NUEVO CHIMBOTE  
Abog. Luis Chiribari Viquez  
SUB GERENTE DE OFICINA GENERAL DE SECRETARÍA GENERAL DE DESASTRES Y DEFENSA CIVIL

MUNICIPALIDAD DISTRITAL DE NUEVO CHIMBOTE  
Edwin R. Carranza Huaroto  
JEFE DE OFICINA GENERAL DE SECRETARÍA GENERAL DE DESASTRES Y DEFENSA CIVIL

MUNICIPALIDAD DISTRITAL DE NUEVO CHIMBOTE  
Ing. Renzo Alajandro Sol y Rosas Caballeros  
JEFE DE LA OFICINA GENERAL DE ADMINISTRACION

MUNICIPALIDAD DISTRITAL DE NUEVO CHIMBOTE  
Ing. Einar Bravito Maza Angeles  
JEFE DE OFICINA GENERAL DE SECRETARÍA GENERAL

MUNICIPALIDAD DISTRITAL DE NUEVO CHIMBOTE  
Ing. Joel Jhovany Lino Méndez  
GERENTE DE INFRAESTRUCTURA

MUNICIPALIDAD DISTRITAL DE NUEVO CHIMBOTE  
Abog. Eber Wilfredo Calatayán Reyes  
GERENTE MUNICIPAL



4.- Lotización y Autoconstrucción de viviendas de material liviano y noble

MUNICIPALIDAD DISTRITAL DE NUEVO CHIMBOTE  
Lic. Italo Imbert Pariente  
GERENTE DE DESARROLLO SOCIAL

MUNICIPALIDAD DISTRITAL DE NUEVO CHIMBOTE  
Lic. Carranza Huaroto  
GERENTE DE DESARROLLO SOCIAL




MUNICIPALIDAD DISTRITAL DE NUEVO CHIMBOTE  
Ing. Einar Bravito Maza Angeles  
JEFE DE GESTIÓN REGIONAL - RESERVADOS 50,000

MUNICIPALIDAD DISTRITAL DE NUEVO CHIMBOTE  
Ing. Renzo Alajandro Sol y Rivas Caballeros  
JEFE DE LA OFICINA GENERAL DE ADMINISTRACIÓN

5.- No se tiene conocimiento de que se haya realizado una buena compactación de los terrenos donde están asentada las viviendas

MUNICIPALIDAD DISTRITAL DE NUEVO CHIMBOTE  
Ing. Mg. Rafael N. Vasquez  
GERENTE DE DESARROLLO ECONOMICO Y TUR.

MUNICIPALIDAD DISTRITAL DE NUEVO CHIMBOTE  
Ing. Einar Bravito Maza Angeles  
JEFE DE GESTIÓN REGIONAL - RESERVADOS 50,000



MUNICIPALIDAD DISTRITAL DE NUEVO CHIMBOTE  
Ing. Edwin Olfosera Castro  
GERENTE DE DESARROLLO URBANO

MUNICIPALIDAD DISTRITAL DE NUEVO CHIMBOTE  
Ing. Joel Jhovany Lino Méndez  
GERENTE DE INFRAESTRUCTURA

MUNICIPALIDAD DISTRITAL DE NUEVO CHIMBOTE  
Abog. Eber Wilfredo Calatayán Reyes  
GERENTE MUNICIPAL

6.- Otras vistas de la Asociación de Viviendas 23 de Julio (solo era las Mzas P y P', ahora el área donde se asientan creció exponencialmente.

MUNICIPALIDAD DISTRITAL DE NUEVO CHIMBOTE  
Abog. Luis Clavero Viquez  
SUB GERENTE DE GESTIÓN DEL RIESGO DE DESASTRES Y DEFENSA CIVIL

MUNICIPALIDAD DISTRITAL DE NUEVO CHIMBOTE 173  
Abog. Renzo E. Rodriguez Rivera  
JEFE DE LA OFICINA GENERAL DE SECRETARIA GENERAL



## 7. Asentamiento Humano Villa Sol



1.- Las calles que bajan del AAHH, son recepcionadas por otras calles de manera perpendicular lo que provocará inundaciones, muchas de ellas no están protegidas con muros de contención.



2.- Vista como el agua que bajaría por lluvias intensas afectará a las calles que recepcionarán estas aguas



3.- Canal que pasa por la parte baja del AAHH, están totalmente colmatadas, un desborde de este canal afectará a la parte baja del AAHH

MUNICIPALIDAD DISTRITAL DE NUEVO CHIMBOTE  
Lic. Italo Ibarra Pariente  
GERENTE DE DESARROLLO SOCIAL

MUNICIPALIDAD DISTRITAL DE NUEVO CHIMBOTE  
Ing. Einar Brando Maza Angeles  
JEFE DE OFICINA GENERAL DE ASISTENCIA TECNICA

MUNICIPALIDAD DISTRITAL DE NUEVO CHIMBOTE  
Ing. Mg. Rafael N. Vasquez  
GERENTE DE DESARROLLO ECONOMICO Y TURISMO

MUNICIPALIDAD DISTRITAL DE NUEVO CHIMBOTE  
Arq. Edwin Olfisera Castro  
GERENTE DE DESARROLLO URBANO

MUNICIPALIDAD DISTRITAL DE NUEVO CHIMBOTE  
Abog. Luis Chimbardo Viqueza Vasquez  
SUB GERENTE DE GESTION DEL RIESGO DE DESASTRES Y DEFENSA CIVIL

MUNICIPALIDAD DISTRITAL DE NUEVO CHIMBOTE  
Lic. Carranza Huaroto  
JEFE DE OFICINA GENERAL DE ASISTENCIA TECNICA

MUNICIPALIDAD DISTRITAL DE NUEVO CHIMBOTE  
Ing. Renzo Aljondro Sol y Rosas Caballeros  
JEFE DE LA OFICINA GENERAL DE ADMINISTRACION

MUNICIPALIDAD DISTRITAL DE NUEVO CHIMBOTE  
Ing. Einar Brando Maza Angeles  
JEFE DE OFICINA GENERAL DE ASISTENCIA TECNICA

MUNICIPALIDAD DISTRITAL DE NUEVO CHIMBOTE  
Ing. Joel Jhovany Lino Méndez  
GERENTE DE INFRAESTRUCTURA

MUNICIPALIDAD DISTRITAL DE NUEVO CHIMBOTE  
Abog. Eber Wilfredo Calatayán Reyes  
GERENTE MUNICIPAL



8. Sector Río Lacramarca



1.- Enrocado del río Lacramarca realizado por el ANIN, que falta culminar la cercanía a los puentes



2.- Vista hacia el P.J. Villa María, se observa partes que presentan desniveles bajos respecto al enrocamiento y el río muestra que no se han realizado el descolmatación respectivo.



3.- Vista con respecto al AAHH Golfo Pérsico y 1ro de Mayo, la descolmatación no se ha realizado a pesar que en lugar se tiene una curva y representa un peligro latente

MUNICIPALIDAD DISTRITAL DE NUEVO CHIMBOTE  
Lic. Italo Jimenez Pariente  
GERENTE DE DESARROLLO SOCIAL

MUNICIPALIDAD DISTRITAL DE NUEVO CHIMBOTE  
Ing. Einar Brando Maza Angeles  
JEFE DE GESTIÓN REGIONAL - RESERVAS 50,000

MUNICIPALIDAD DISTRITAL DE NUEVO CHIMBOTE  
Ing. Mg. Rafaelin Vasquez  
GERENTE DE DESARROLLO ECONOMICO Y TUR.

MUNICIPALIDAD DISTRITAL DE NUEVO CHIMBOTE  
Ing. Edwin Olfenera Castro  
GERENTE DE DESARROLLO URBANO

MUNICIPALIDAD DISTRITAL DE NUEVO CHIMBOTE  
Abog. Luis Chimbote Viquez  
SUB GERENTE DE GESTION DEL RIESGO DE DESASTRES DE TIPO CIVIL

MUNICIPALIDAD DISTRITAL DE NUEVO CHIMBOTE  
Lic. Carranza Huaroto  
JEFE DE LA OFICINA GENERAL DE SECRETARIA GENERAL

MUNICIPALIDAD DISTRITAL DE NUEVO CHIMBOTE  
Ing. Renzo Alajandro Sol y Rosas Caballeros  
JEFE DE LA OFICINA GENERAL DE ADMINISTRACION

MUNICIPALIDAD DISTRITAL DE NUEVO CHIMBOTE  
Ing. Eber Wilfredo Colaiton Reyes  
GERENTE DE INFRAESTRUCTURA

MUNICIPALIDAD DISTRITAL DE NUEVO CHIMBOTE  
Ing. Joel Jhovany Lino Méndez  
GERENTE DE INFRAESTRUCTURA

MUNICIPALIDAD DISTRITAL DE NUEVO CHIMBOTE  
Abog. Eber Wilfredo Colaiton Reyes  
GERENTE MUNICIPAL



9. Urb. Carlos García



1.- La cercanía por donde discurre las aguas de la quebrada San Antonio, presentan un caudal alto y con mucha fuerza rompiendo protecciones de arena o sacos de arena y desborde a su paso



2.- Se aprecia un amplio campo por donde podría discurrir el agua, pero al buscar su cauce natural está seca acerca a la población colindante y a la derecha por donde siempre discurre el agua



3.- Canal de regadío por donde desfoga parte de la venida de agua

MUNICIPALIDAD DISTRITAL DE NUEVO CHIMBOTE  
Lic. Italo Imberti Pariente  
GERENTE DE DESARROLLO SOCIAL

MUNICIPALIDAD DISTRITAL DE NUEVO CHIMBOTE  
Ing. Einar Brando Maza Angeles  
JEFE DE OFICINA GENERAL DE ASISTENCIA TECNICA

MUNICIPALIDAD DISTRITAL DE NUEVO CHIMBOTE  
Ing. Mg. Rafaelin Vasquez  
GERENTE DE DESARROLLO ECONOMICO Y TUR.

MUNICIPALIDAD DISTRITAL DE NUEVO CHIMBOTE  
Abg. Edwin Olfenera Castro  
GERENTE DE DESARROLLO URBANO

MUNICIPALIDAD DISTRITAL DE NUEVO CHIMBOTE  
Abog. Luis Cisneros Viquez  
SUB GERENTE DE GESTION DEL RIESGO DE DESASTRES Y DEFENSA CIVIL

MUNICIPALIDAD DISTRITAL DE NUEVO CHIMBOTE  
Lic. Carranza Huaroto  
GERENTE DE ASISTENCIA TECNICA Y DEFENSA CIVIL

MUNICIPALIDAD DISTRITAL DE NUEVO CHIMBOTE  
Ing. Renzo Aljondino Sal y Rivas Caballeros  
JEFE DE LA OFICINA GENERAL DE ADMINISTRACION

MUNICIPALIDAD DISTRITAL DE NUEVO CHIMBOTE  
Ing. Eber Wilfredo Colaiton Reyes  
GERENTE DE INFRASTRUCTURA

MUNICIPALIDAD DISTRITAL DE NUEVO CHIMBOTE  
Ing. Joel Jhovany Lino Mendez  
GERENTE DE INFRASTRUCTURA

MUNICIPALIDAD DISTRITAL DE NUEVO CHIMBOTE  
Abog. Eber Wilfredo Colaiton Reyes  
GERENTE MUNICIPAL



10. Urb. Primero de Agosto, AA.HH. Belén, UPIS Belén, Las Poncianas



1.- En el cruce de la AV. Central con E Pacífico, se bifurca donde una va a la Urb. 1ro de Agosto, AAHH Belén, Upis Belén y las Poncianas sumados con el canal de regadío existente, inundan estas zonas

MUNICIPALIDAD DISTRITAL DE NUEVO CHIMBOTE  
Lic. Italo...  
GERENTE DE DESARROLLO SOCIAL

MUNICIPALIDAD DISTRITAL DE NUEVO CHIMBOTE  
Edwin R. Carranza Huaroto  
LIC. EN INGENIERÍA DE SISTEMAS DE TELECOMUNICACIONES  
GERENTE DE DESARROLLO SOCIAL



2.- Otra vista de las zonas inundables por desborde de las aguas llegando afectar a la Urb. Bruces.

MUNICIPALIDAD DISTRITAL DE NUEVO CHIMBOTE  
Ing. Einar Bravito Maza Angeles  
JEFE DE OFICINA GENERAL DE ASISTENCIA ADMINISTRATIVA Y FINANCIERA

MUNICIPALIDAD DISTRITAL DE NUEVO CHIMBOTE  
Ing. Renzo Alajandro Sal y Rivas Caballeros  
JEFE DE LA OFICINA GENERAL DE ADMINISTRACION

MUNICIPALIDAD DISTRITAL DE NUEVO CHIMBOTE  
Ing. Mg. Rafael...  
GERENTE DE DESARROLLO ECONOMICO Y TUR.

MUNICIPALIDAD DISTRITAL DE NUEVO CHIMBOTE  
Ing. Eber...  
JEFE DE LA OFICINA GENERAL DE ASISTENCIA ADMINISTRATIVA Y FINANCIERA



3.- La ruta final llega hacia la Panamericana Norte, al Polideportivo de Bruces, viviendas, vías entre otros

MUNICIPALIDAD DISTRITAL DE NUEVO CHIMBOTE  
Ing. Edwin Olfisera Castro  
GERENTE DE DESARROLLO URBANO

MUNICIPALIDAD DISTRITAL DE NUEVO CHIMBOTE  
Ing. Joel Jhovany Lino Méndez  
GERENTE DE INFRAESTRUCTURA

MUNICIPALIDAD DISTRITAL DE NUEVO CHIMBOTE  
Abog. Eber Wilfredo Calitron Reyes  
GERENTE MUNICIPAL

MUNICIPALIDAD DISTRITAL DE NUEVO CHIMBOTE  
Abog. Luis...  
SUB GERENTE DE ASISTENCIA LEGAL Y RIESGO DE DESASTRES

MUNICIPALIDAD DISTRITAL DE NUEVO CHIMBOTE  
Abog. Renzo E. Rodriguez Rivera  
JEFE DE LA OFICINA GENERAL DE SECRETARIA GENERAL



11. Sector El Platanal



1.- Los canales de regadío se encuentran totalmente colmatados, sin limpieza y mantenimiento provoca el desborde y por tanto las inundaciones posibles



2.- Vista de áreas de cultivo que son afectadas ante un evento natural



3.- Canal de regadío que circundan las áreas de cultivo

MUNICIPALIDAD DISTRITAL DE NUEVO CHIMBOTE  
Lic. Italo Imbert Pariente  
GERENTE DE DESARROLLO SOCIAL

MUNICIPALIDAD DISTRITAL DE NUEVO CHIMBOTE  
Ing. Einar Bravito Maza Angeles  
JEFE DE OFICINA GENERAL DE ASISTENCIA TECNICA

MUNICIPALIDAD DISTRITAL DE NUEVO CHIMBOTE  
Ing. Mg. Rafaelin Vasquez  
GERENTE DE DESARROLLO ECONOMICO Y TUR.

MUNICIPALIDAD DISTRITAL DE NUEVO CHIMBOTE  
Arq. Edwin Olfenera Castro  
GERENTE DE DESARROLLO URBANO

MUNICIPALIDAD DISTRITAL DE NUEVO CHIMBOTE  
Abog. Luis Cisneros Vazquez  
SUB GERENTE DE GESTION DEL RIESGO DE DESASTRES DE CARÁCTER CIVIL

MUNICIPALIDAD DISTRITAL DE NUEVO CHIMBOTE  
Lic. Carranza Huaroto  
JEFE DE OFICINA GENERAL DE ASISTENCIA TECNICA

MUNICIPALIDAD DISTRITAL DE NUEVO CHIMBOTE  
Ing. Renzo Aligando Sol y Rosas Caballeros  
JEFE DE LA OFICINA GENERAL DE ADMINISTRACION

MUNICIPALIDAD DISTRITAL DE NUEVO CHIMBOTE  
Ing. Eber Wilfredo Coliterón Reyes  
JEFE DE LA OFICINA GENERAL DE INGENIERIA Y PROYECTOS

MUNICIPALIDAD DISTRITAL DE NUEVO CHIMBOTE  
Ing. Joel Jhovany Lino Méndez  
GERENTE DE INFRAESTRUCTURA

MUNICIPALIDAD DISTRITAL DE NUEVO CHIMBOTE  
Abog. Eber Wilfredo Coliterón Reyes  
GERENTE MUNICIPAL



12. Sector 01 de Mayo



1.- Lugar donde discurre las inundaciones cuando estas se presentan



2.- Canal de regadío que recorre hasta llegar al Sector 01 de Mayo



3.- Los totorales de Villa María cercano por donde discurre el rio Lacramarca

MUNICIPALIDAD DISTRITAL DE NUEVO CHIMBOTE  
Lic. Italo Imbert Pariente  
GERENTE DE DESARROLLO SOCIAL

MUNICIPALIDAD DISTRITAL DE NUEVO CHIMBOTE  
Ing. Einar Bravito Maza Angeles  
JEFE DE GESTIÓN REGIONAL - RESERVAS \$0,000

MUNICIPALIDAD DISTRITAL DE NUEVO CHIMBOTE  
Ing. Mg. Rafael VASQUEZ  
GERENTE DE DESARROLLO ECONOMICO Y TUR.

MUNICIPALIDAD DISTRITAL DE NUEVO CHIMBOTE  
Ing. Edwin Olfenera Castro  
GERENTE DE DESARROLLO URBANO

MUNICIPALIDAD DISTRITAL DE NUEVO CHIMBOTE  
Abog. Luis Chisambó Viqueza Vasquez  
SUB GERENTE DE GESTIÓN DEL RIESGO DE DESASTRES DE TIPO CIVIL

MUNICIPALIDAD DISTRITAL DE NUEVO CHIMBOTE  
Edwin K. Carranza Huaroto  
LIC. CAROLINA  
GERENTE DE GESTIÓN REGIONAL - RESERVAS \$0,000

MUNICIPALIDAD DISTRITAL DE NUEVO CHIMBOTE  
Ing. Renzo Alajandro Sol y Rivas Caballeros  
JEFE DE LA OFICINA GENERAL DE ADMINISTRACION

MUNICIPALIDAD DISTRITAL DE NUEVO CHIMBOTE  
Ing. Eber Wilfredo Coliterón Reyes  
JEFE DE LA OFICINA GENERAL DE ADMINISTRACION

MUNICIPALIDAD DISTRITAL DE NUEVO CHIMBOTE  
Ing. Joel Jhovany Lino Méndez  
GERENTE DE INFRAESTRUCTURA

MUNICIPALIDAD DISTRITAL DE NUEVO CHIMBOTE  
Abog. Eber Wilfredo Coliterón Reyes  
GERENTE MUNICIPAL



13. Pueblo Joven Villa María



1.- Av. Perú este y otros lugares serán afectadas, porque está asentado sobre terreno pantanoso, napa freática muy superficial, lo que implica licuación de suelos ante un sismo, provocando hundimiento o inclinación de las estructuras, tal como se constató en el sismo del 27 de diciembre del 2025 cuya fue de magnitud 6.0Mw.

MUNICIPALIDAD DISTRITAL DE NUEVO CHIMBOTE  
Lic. Carranza Huaroto  
GERENTE MUNICIPAL



2.- Su cercanía al mar y su topografía de baja latitud, es una de las primeras áreas de riesgo por Tsunami

MUNICIPALIDAD DISTRITAL DE NUEVO CHIMBOTE  
Ing. Renzo Alajandro Sol y Rivas Caballeros  
JEFE DE LA OFICINA GENERAL DE ADMINISTRACIÓN

MUNICIPALIDAD DISTRITAL DE NUEVO CHIMBOTE  
Ing. Diana Patricia Sucedo  
JEFE DE LA OFICINA GENERAL DE PLANEACIÓN Y PROMOCIÓN



MUNICIPALIDAD DISTRITAL DE NUEVO CHIMBOTE  
Ing. Joel Jhovany Lino Méndez  
GERENTE DE INFRAESTRUCTURA

MUNICIPALIDAD DISTRITAL DE NUEVO CHIMBOTE  
Abog. Eber Wilfredo Calatayán Reyes  
GERENTE MUNICIPAL

3.- El P.J. Villa María se ubica en sectores clasificados como suelo Tipo S4, presencia de viviendas autoconstruidas sin asesoría técnica incumpliendo las normativas de RNE, entre otras.

MUNICIPALIDAD DISTRITAL DE NUEVO CHIMBOTE  
Lic. Italo Imbert Pariente  
GERENTE MUNICIPAL DE DESARROLLO SOCIAL

MUNICIPALIDAD DISTRITAL DE NUEVO CHIMBOTE  
Lic. Einar Bravito Maza Angeles  
JEFE DE GESTIÓN REGIONAL - RESERVADOS 50,000

MUNICIPALIDAD DISTRITAL DE NUEVO CHIMBOTE  
Ing. Mg. Rafael N. Vasquez  
GERENTE DE DESARROLLO ECONÓMICO Y TUR.

MUNICIPALIDAD DISTRITAL DE NUEVO CHIMBOTE  
Abog. Edwin Olfisera Castro  
GERENTE DE DESARROLLO URBANO

MUNICIPALIDAD DISTRITAL DE NUEVO CHIMBOTE  
Abog. Luis Chambi Viquez  
SUB GERENTE DE GESTIÓN DEL RIESGO DE DESASTRES DE TIPO CIVIL



14. Valle La Carbonera



1.- Vista antigua del Valle La Carbonera que es afectada por la colmatación de los canales de regadío y el riego indiscriminado de los agricultores del valle



2.- Parte del Valle están tomando conciencia que una agricultura con riego tecnificado es lo apropiado, pero es un trabajo de todos y no de pocos



3.- Este valle fue invadido por agricultores sin tierra, quienes al querer producir dichos campos utilizaron el recurso hídrico de manera indiscriminada, con canales de regadío improvisados, generó salinización y degradación del suelo y agua además del colapso de las estructuras durante las temporadas de lluvia

MUNICIPALIDAD DISTRITAL DE NUEVO CHIMBOTE  
Lic. Italo...  
GERENTE DE DESARROLLO SOCIAL

MUNICIPALIDAD DISTRITAL DE NUEVO CHIMBOTE  
Lic. Einar Bravito Maza Angeles  
JEFE DE GESTIÓN REGIONAL - RESERVAS 50,000

MUNICIPALIDAD DISTRITAL DE NUEVO CHIMBOTE  
Ing. Mg. Rafael...  
GERENTE DE DESARROLLO ECONOMICO Y TUR.

MUNICIPALIDAD DISTRITAL DE NUEVO CHIMBOTE  
Arq. Edwin Olfenera Castro  
GERENTE DE DESARROLLO URBANO

MUNICIPALIDAD DISTRITAL DE NUEVO CHIMBOTE  
Abog. Luis...  
JEFE DE LA OFICINA GENERAL DE SECRETARIA GENERAL

MUNICIPALIDAD DISTRITAL DE NUEVO CHIMBOTE  
Lic. Carranza Huaroto  
JEFE DE LA OFICINA GENERAL DE SECRETARIA GENERAL

MUNICIPALIDAD DISTRITAL DE NUEVO CHIMBOTE  
Ing. Renzo...  
JEFE DE LA OFICINA GENERAL DE ADMINISTRACION

MUNICIPALIDAD DISTRITAL DE NUEVO CHIMBOTE  
Lic. ...  
JEFE DE LA OFICINA GENERAL DE PLANEACION Y PRESUPUESTO

MUNICIPALIDAD DISTRITAL DE NUEVO CHIMBOTE  
Ing. Joel...  
GERENTE DE INFRAESTRUCTURA

MUNICIPALIDAD DISTRITAL DE NUEVO CHIMBOTE  
Abog. Eber...  
GERENTE MUNICIPAL



15. Av. Industrial – Planta de tratamiento



MUNICIPALIDAD DISTRITAL DE NUEVO CHIMBOTE  
 Lic. Einar Brantly Wash Angeles  
 GERENTE DE DESARROLLO SOCIAL

MUNICIPALIDAD DISTRITAL DE NUEVO CHIMBOTE  
 Lic. Italo Jiménez Pariente  
 GERENTE DE DESARROLLO SOCIAL

1.- Las 03 lagunas de presedimentación ante el FEN y el ciclón Yaku saturó su capacidad y se desbordó, inundando la av. Industrial lo cual trajo consigo inundaciones en otras avenidas cercanas y otras zonas del distrito.



MUNICIPALIDAD DISTRITAL DE NUEVO CHIMBOTE  
 Ing. Mg. Esteban V. Vázquez  
 GERENTE DE DESARROLLO ECONÓMICO

2.- Otra vista de las 03 lagunas de presedimentación



MUNICIPALIDAD DISTRITAL DE NUEVO CHIMBOTE  
 Arg. Edwin Oñivera Castro  
 GERENTE DE DESARROLLO URBANO

MUNICIPALIDAD DISTRITAL DE NUEVO CHIMBOTE  
 Ing. Renzo Alejandro Sal y Rosas Cabanillas  
 JEFE DE LA OFICINA GENERAL DE ADMINISTRACIÓN

MUNICIPALIDAD DISTRITAL DE NUEVO CHIMBOTE  
 Abog. Renzo E. Rodríguez Rivera  
 JEFE DE LA OFICINA GENERAL DE SECRETARÍA GENERAL

3.- Vista área de las lagunas

MUNICIPALIDAD DISTRITAL DE NUEVO CHIMBOTE  
 Abog. Luis Guzmán Restrepo Pasquel  
 JEFE DE LA OFICINA GENERAL DE GESTIÓN DEL RIESGO DE DESASTRES Y DEFENSA CIVIL

MUNICIPALIDAD DISTRITAL DE NUEVO CHIMBOTE  
 Abog. Eber Wilfredo Calderón Reyes  
 GERENTE MUNICIPAL

MUNICIPALIDAD DISTRITAL DE NUEVO CHIMBOTE  
 Ing. Joel Jhovany Lino Méndez  
 GERENTE DE INFRAESTRUCTURA

MUNICIPALIDAD DISTRITAL DE NUEVO CHIMBOTE  
 Abog. Renzo E. Rodríguez Rivera  
 JEFE DE LA OFICINA GENERAL DE SECRETARÍA GENERAL

MUNICIPALIDAD DISTRITAL DE NUEVO CHIMBOTE  
 Edwin R. Carranza Huaroto  
 LIC. ADM. MV. PNP  
 GERENTE DE DESARROLLO URBANO Y GESTIÓN DE RIESGO DE DESASTRES



MUNICIPALIDAD DISTRITAL DE  
NUEVO CHIMBOTE  
Lic. Einar Brantly Wash Angeles  
GERENTE DE DESARROLLO SOCIAL

MUNICIPALIDAD DISTRITAL DE  
NUEVO CHIMBOTE  
Lic. Italo Jiménez Viqueque  
GERENTE DE DESARROLLO ECONOMICO Y TI

### Anexos N° 3: Resolución de conformación de Equipo Técnico

MUNICIPALIDAD DISTRITAL DE  
NUEVO CHIMBOTE  
Ing. Esteban Ojeda Castro  
GERENTE DE DESARROLLO URBANO

MUNICIPALIDAD DISTRITAL DE  
NUEVO CHIMBOTE  
Ing. Renzo Alejandro Sal y Rosas Cabanillas  
JEFE DE LA OFICINA GENERAL DE ADMINISTRACION

MUNICIPALIDAD DISTRITAL DE  
NUEVO CHIMBOTE  
Ing. Renzo E. Rodríguez Rivera  
JEFE DE LA OFICINA GENERAL DE SECRETARIA GENERAL

MUNICIPALIDAD DISTRITAL DE  
NUEVO CHIMBOTE  
Abog. Luis Guzmán Restrepo Masquez  
GERENTE DE GESTION DEL RIESGO  
DE DESASTRES Y DEFENSA CIVIL

MUNICIPALIDAD DISTRITAL DE  
NUEVO CHIMBOTE  
Abog. Eber Wilfredo Calderón Reyes  
GERENTE MUNICIPAL

MUNICIPALIDAD DISTRITAL DE  
NUEVO CHIMBOTE  
Ing. Joel Jhovany Lino Méndez  
GERENTE DE INFRAESTRUCTURA

MUNICIPALIDAD DISTRITAL DE  
NUEVO CHIMBOTE  
Abog. Renzo E. Rodríguez Rivera  
JEFE DE LA OFICINA GENERAL DE SECRETARIA GENERAL

MUNICIPALIDAD DISTRITAL DE  
NUEVO CHIMBOTE  
Edwin R. Carranza Huaroto  
LIC. ADM. MV. PNB. DE  
GERENTE DE DESARROLLO URBANO Y GESTIÓN DE RIESGO DE DESASTRES



# MUNICIPALIDAD DISTRITAL DE NUEVO CHIMBOTE

Bienestar para TODOS

## RESOLUCIÓN DE ALCALDÍA N° 020-2026-MDNCH

Nuevo Chimbote, 28 de enero del 2026

### VISTO:

El Informe N° 0052-2026-MDNCH-GSCYGRD-SGGRDYDC, de fecha 20 de enero de 2026, emitido por la Subgerencia de Gestión del Riesgo de Desastres y Defensa Civil; el Informe Legal N° 067-2026-MDNCH-OGAJ, de fecha 23 de enero de 2026; y,

### CONSIDERANDO:

Que, conforme se establece en el artículo 194° de la Constitución Política del Perú, modificado por la Ley N°30305, Ley de Reforma Constitucional, en concordancia con el artículo II del Título Preliminar, de la Ley N° 27972, Ley Orgánica de Municipalidades, “Las municipalidades provinciales y distritales son los órganos de gobierno local y tienen autonomía política, económica y administrativa en los asuntos de su competencia (...)”, precisando que “ésta radica en la facultad de ejercer actos de gobierno, administrativos y de administración, con sujeción al ordenamiento jurídico”;

Que, el artículo 6° de la Ley N° 27972 señala que el alcalde es el representante legal de la municipalidad y su máxima autoridad administrativa, y conforme al artículo 20° numeral 6 de la citada ley, le corresponde dictar resoluciones de alcaldía en materias de su competencia;

Que, mediante Ley N° 29664, se crea el **Sistema Nacional de Gestión del Riesgo de Desastres (SINAGERD)** como sistema interinstitucional, sinérgico, descentralizado, transversal y participativo, con la finalidad de identificar y reducir los riesgos asociados a peligros o minimizar sus efectos, así como evitar la generación de nuevos riesgos y preparación y atención ante situaciones de desastres mediante el establecimiento de principios, lineamientos de política, componentes, procesos o instrumentos de la Gestión de Riesgo de Desastres;

Que, el numeral 14.3 del artículo 14° de la Ley N° 29664 establece que los Gobiernos Locales constituyen Grupos de Trabajo de Gestión del Riesgo de Desastres, integrados por funcionarios del nivel directivo superior y presididos por la máxima autoridad ejecutiva de la entidad, siendo esta función indelegable;

Que, el Decreto Supremo N° 048-2011-PCM, que aprueba el Reglamento de la Ley N° 29664, establece en su artículo 11° que los gobiernos locales conforman Grupos de Trabajo y Equipos Técnicos como instancias de apoyo técnico especializado para la formulación de instrumentos de gestión del riesgo de desastres; numeral 13.4 del artículo 13° “Los Titulares de las entidades y sectores del Gobierno Nacional, constituyen y presiden los Grupos de Trabajo de la Gestión del Riesgo de Desastres, como espacios internos de articulación para la formulación de normas y planes, evaluación y organización de los procesos de Gestión del Riesgo de Desastres en el ámbito de su competencia. Estos grupos coordinarán y articularán la gestión prospectiva, correctiva y reactiva en el marco del SINAGERD. Los grupos de trabajo

Urb. José Carlos Mariátegui Centro Cívico s/n ☎ (043 611421 - Nuevo Chimbote)  
www.muninuevochimbote.gob.pe f www.facebook.com/muninuevochimboteoficial  
Distrito de Nuevo Chimbote - Provincia del Santa - Región Áncash



MUNICIPALIDAD DISTRITAL DE NUEVO CHIMBOTE

Bienestar para TODOS

5614  
7 10

MUNICIPALIDAD DISTRITAL DE NUEVO CHIMBOTE  
Ing. Einar Pantoja Nash Angeles  
GERENTE DE DESARROLLO SOCIAL

MUNICIPALIDAD DISTRITAL DE NUEVO CHIMBOTE  
Lic. Italo...  
GERENTE DE DESARROLLO SOCIAL

MUNICIPALIDAD DISTRITAL DE NUEVO CHIMBOTE  
Ing. Mg. Fabián...  
GERENTE DE DESARROLLO ECONOMICO Y...

MUNICIPALIDAD DISTRITAL DE NUEVO CHIMBOTE  
Arg. Estelin Olferra Castro  
JEFE DE LA OFICINA GENERAL DE DESARROLLO URBANO

MUNICIPALIDAD DISTRITAL DE NUEVO CHIMBOTE  
Ing. Renzo Alejandro Sal y Rosas Cabanillas  
JEFE DE LA OFICINA GENERAL DE ADMINISTRACION

MUNICIPALIDAD DISTRITAL DE NUEVO CHIMBOTE  
Abog. Renzo E. Rodriguez Rivera  
JEFE DE LA OFICINA GENERAL DE SECRETARIA GENERAL

MUNICIPALIDAD DISTRITAL DE NUEVO CHIMBOTE  
Abog. Luis Guzmán...  
JEFE DE LA OFICINA GENERAL DE DEFENSA CIVIL

MUNICIPALIDAD DISTRITAL DE NUEVO CHIMBOTE  
Abog. Eber Wilfredo Calderón Reyes  
GERENTE MUNICIPAL

MUNICIPALIDAD DISTRITAL DE NUEVO CHIMBOTE  
Ing. Joel Jhovany Lino Méndez  
GERENTE DE INFRAESTRUCTURA

MUNICIPALIDAD DISTRITAL DE NUEVO CHIMBOTE  
Abog. Renzo E. Rodriguez Rivera  
JEFE DE LA OFICINA GENERAL DE SECRETARIA GENERAL

MUNICIPALIDAD DISTRITAL DE NUEVO CHIMBOTE  
Edwin R. Carranza Huaroto  
LIC. ADM. MV. PND. IN.  
GERENTE DE LA OFICINA GENERAL DE SECRETARIA GENERAL



# MUNICIPALIDAD DISTRITAL DE NUEVO CHIMBOTE

Bienestar para **TO**DOS

**ARTÍCULO TERCERO: DEJAR SIN EFECTO** la Resolución de Alcaldía N° 334-2022-MDNCH, así como cualquier otra disposición que se oponga a la presente resolución.

**ARTÍCULO CUARTO: ENCARGAR** a la Gerencia Municipal y a la Gerencia de Seguridad Ciudadana y Gestión del Riesgo de Desastres, el cumplimiento de la presente Resolución.

**ARTÍCULO QUINTO: ENCARGAR** a la Secretaria General de la Municipalidad Distrital de Nuevo Chimbote, la comunicación de la presente Resolución a las áreas involucradas y a la Oficina de Tecnología de la Información y Sistemas para que proceda a publicar el integro de la presente Resolución de Alcaldía, en el portal Web de la Municipalidad Distrital de Nuevo Chimbote: [www.muninuevochimbote.gob.pe](http://www.muninuevochimbote.gob.pe).

**REGÍSTRESE, COMUNÍQUESE, CÚMPLASE Y ARCHÍVESE.**



MUNICIPALIDAD DISTRITAL DE NUEVO CHIMBOTE

Lic. Walter Jesús Soto Campos  
ALCALDE



MUNICIPALIDAD DISTRITAL DE NUEVO CHIMBOTE  
Lic. Einar Plauti Wash Angeles  
GERENTE DE SEGURIDAD CIUDADANA Y GESTIÓN DEL RIESGO DE DESASTRES

MUNICIPALIDAD DISTRITAL DE NUEVO CHIMBOTE  
Lic. Italo Jiménez Pariente  
GERENTE DE DESARROLLO SOCIAL

MUNICIPALIDAD DISTRITAL DE NUEVO CHIMBOTE  
Ing. Mg. Fabián Vásquez  
GERENTE DE DESARROLLO ECONÓMICO Y TURISMO

MUNICIPALIDAD DISTRITAL DE NUEVO CHIMBOTE  
Arg. Edwin Oñivera Castro  
GERENTE DE DESARROLLO URBANO

MUNICIPALIDAD DISTRITAL DE NUEVO CHIMBOTE  
Ing. Renzo Alejandro Sal y Rosas Cabanillas  
JEFE DE LA OFICINA GENERAL DE ADMINISTRACIÓN

MUNICIPALIDAD DISTRITAL DE NUEVO CHIMBOTE  
Lic. Eber Wilfredo Calderón Reyes  
GERENTE MUNICIPAL

Urb. José Carlos Mariátegui Centro Cívico s/n (043 611421 - Nuevo Chimbote)  
[www.muninuevochimbote.gob.pe](http://www.muninuevochimbote.gob.pe) [www.facebook.com/muninuevochimboteoficial](https://www.facebook.com/muninuevochimboteoficial)  
Distrito de Nuevo Chimbote - Provincia del Santa - Región Áncash



MUNICIPALIDAD DISTRITAL DE NUEVO CHIMBOTE

Bienestar para **TO**DOS

MUNICIPALIDAD DISTRITAL DE NUEVO CHIMBOTE  
Abog. Luis Guzmán Restrepo Pasquez  
JEFE DE LA OFICINA GENERAL DE GESTIÓN DEL RIESGO DE DESASTRES Y DEFENSA CIVIL

MUNICIPALIDAD DISTRITAL DE NUEVO CHIMBOTE  
Abog. Eber Wilfredo Calderón Reyes  
GERENTE MUNICIPAL

MUNICIPALIDAD DISTRITAL DE NUEVO CHIMBOTE  
Ing. Joel Jhovany Lino Méndez  
GERENTE DE INFRAESTRUCTURA

MUNICIPALIDAD DISTRITAL DE NUEVO CHIMBOTE  
Abog. Renzo E. Rodríguez Rivera  
JEFE DE LA OFICINA GENERAL DE SECRETARÍA GENERAL

MUNICIPALIDAD DISTRITAL DE NUEVO CHIMBOTE  
Edwin R. Carranza Huaroto  
LIC. ADM. MV. PND. DE  
GERENTE DE SEGURIDAD CIUDADANA Y GESTIÓN DE RIESGOS DE DESASTRES



MUNICIPALIDAD DISTRITAL DE  
NUEVO CHIMBOTE  
Lic. Einar Brantly Wash Angeles  
GERENTE DE DESARROLLO SOCIAL

MUNICIPALIDAD DISTRITAL DE  
NUEVO CHIMBOTE  
Lic. Italo Jiménez Parique  
GERENTE DE DESARROLLO SOCIAL

MUNICIPALIDAD DISTRITAL DE  
NUEVO CHIMBOTE  
Ing. Mag. Esteban V. Vázquez  
GERENTE DE DESARROLLO ECONOMICO Y TI

## RESOLUCIÓN DE CONFORMACIÓN DEL GRUPO DE TRABAJO

MUNICIPALIDAD DISTRITAL DE  
NUEVO CHIMBOTE  
Arg. Esteban Ojeda Castro  
GERENTE DE DESARROLLO URBANO

MUNICIPALIDAD DISTRITAL DE  
NUEVO CHIMBOTE  
Ing. Renzo Alejandro Sal y Rosas Cabanillas  
JEFE DE LA OFICINA GENERAL DE ADMINISTRACION

MUNICIPALIDAD DISTRITAL DE  
NUEVO CHIMBOTE  
Ing. Renzo Alejandro Sal y Rosas Cabanillas  
JEFE DE LA OFICINA GENERAL DE ADMINISTRACION

MUNICIPALIDAD DISTRITAL DE  
NUEVO CHIMBOTE  
Abog. Luis Guzmán Restrepo Pasquez  
SUB GERENTE DE GESTION DEL RIESGO  
DE DESASTRES DE DEFENSA CIVIL

MUNICIPALIDAD DISTRITAL DE  
NUEVO CHIMBOTE  
Abog. Eber Wilfredo Calderón Reyes  
GERENTE MUNICIPAL

MUNICIPALIDAD DISTRITAL DE  
NUEVO CHIMBOTE  
Ing. Joel Jhovany Lino Méndez  
GERENTE DE INFRAESTRUCTURA

MUNICIPALIDAD DISTRITAL DE  
NUEVO CHIMBOTE  
Abog. Renzo E. Rodríguez Rivera  
JEFE DE LA OFICINA GENERAL DE SECRETARIA GENERAL

MUNICIPALIDAD DISTRITAL DE  
NUEVO CHIMBOTE  
Edwin R. Carranza Huaroto  
LIC. ADM. MV. PNB. DE  
GERENTE DE DESARROLLO URBANO Y GESTIÓN DE RIESGO DE DESASTRE



# MUNICIPALIDAD DISTRITAL DE NUEVO CHIMBOTE

Bienestar para TODOS

## RESOLUCIÓN DE ALCALDÍA N° 005-2026-MDNCH

Nuevo Chimbote, 14 de enero del 2026

### VISTO:

El Informe N° 017-2026-MDNCH-GSCYGRD-SGGRDYDC de fecha 13 de enero del 2026, expedido por la Sub Gerencia de Gestión de Riesgo de Desastres y Defensa Civil, mediante el cual solicita la actualización de conformación del Grupo de Trabajo de Gestión de Riesgo de Desastres de la Municipalidad Distrital de Nuevo Chimbote mediante acto resolutorio, y;

### CONSIDERANDO:

Que, conforme se establece en el artículo 194° de la Constitución Política del Perú, modificado por la Ley N°30305, Ley de Reforma Constitucional, en concordancia con el artículo II del Título Preliminar, de la Ley N° 27972, Ley Orgánica de Municipalidades, "Las municipalidades provinciales y distritales son los órganos de gobierno local y tienen autonomía política, económica y administrativa en los asuntos de su competencia (...)", precisando que "ésta radica en la facultad de ejercer actos de gobierno, administrativos y de administración, con sujeción al ordenamiento jurídico";

Que, mediante Ley N° 29664, se crea el **Sistema Nacional de Gestión del Riesgo de Desastres (SINAGERD)** como sistema interinstitucional, sinérgico, descentralizado, transversal y participativo, con la finalidad de identificar y reducir los riesgos asociados a peligros o minimizar sus efectos, así como evitar la generación de nuevos riesgos y preparación y atención ante situaciones de desastres mediante el establecimiento de principios, lineamientos de política, componentes, procesos o instrumentos de la Gestión de Riesgo de Desastres,

Que, el numeral 14.3 del artículo 14° de la Ley N° 29664 establece que los Gobiernos Locales constituyen **Grupos de Trabajo de Gestión del Riesgo de Desastres**, integrados por funcionarios del nivel directivo superior y presididos por la máxima autoridad ejecutiva de la entidad, siendo esta función indelegable.

Que, por Decreto Supremo N° 048-2011-PCM, se aprobó el Reglamento de la Ley N° 29664, estableciendo en su artículo 11° las funciones que cumplen los Gobiernos Regionales y Locales en concordancia con lo establecido en la Ley N° 29664 y las Leyes Orgánicas respectivas, que: "Los Presidentes Regionales y los Alcaldes, constituyen y presiden los Grupos de Trabajo en Gestión de Riesgo de Desastres, como espacios internos de articulación para la formulación de normas y planes, evaluación y organización de los procesos de Gestión de Riesgo de Desastres en el ámbito de su competencia. Estos Grupos coordinarán y articularán la gestión prospectiva, correctiva y reactiva en el marco del SINAGERD. Los Grupos de Trabajo estarán integrados por los responsables de los órganos y unidades orgánicas competentes de sus respectivos gobiernos (...) Los órganos y unidades orgánicas de los Gobiernos Regionales y Locales

Urb. José Carlos Mariátegui Centro Cívico s/n ☎ (043 611421 - Nuevo Chimbote)  
www.muninuevochimbote.gob.pe f www.facebook.com/muninuevochimboteoficial  
Distrito de Nuevo Chimbote - Provincia del Santa - Región Áncash



MUNICIPALIDAD DISTRITAL DE NUEVO CHIMBOTE

Bienestar para TODOS

MUNICIPALIDAD DISTRITAL DE NUEVO CHIMBOTE  
ALCALDÍA  
MUNICIPALIDAD DISTRITAL DE NUEVO CHIMBOTE  
GERENTE MUNICIPAL  
MUNICIPALIDAD DISTRITAL DE NUEVO CHIMBOTE  
GERENTE MUNICIPAL

MUNICIPALIDAD DISTRITAL DE NUEVO CHIMBOTE  
Lic. Einar Plauty Wash Angeles  
GERENTE DE DEFENSA CIVIL  
MUNICIPALIDAD DISTRITAL DE NUEVO CHIMBOTE  
Lic. Italo...  
GERENTE DE DESARROLLO SOCIAL  
MUNICIPALIDAD DISTRITAL DE NUEVO CHIMBOTE  
Ing. Mg. Fabián...  
GERENTE DE DESARROLLO ECONÓMICO Y TURISMO  
MUNICIPALIDAD DISTRITAL DE NUEVO CHIMBOTE  
Arg. Estelín Oñivera Castro  
GERENTE DE DESARROLLO URBANO  
MUNICIPALIDAD DISTRITAL DE NUEVO CHIMBOTE  
Ing. Renzo Alejandro Sal y Rosas Cabanillas  
JEFE DE LA OFICINA GENERAL DE ADMINISTRACIÓN  
MUNICIPALIDAD DISTRITAL DE NUEVO CHIMBOTE  
Abog. Renzo E. Rodríguez Rivera  
JEFE DE LA OFICINA GENERAL DE SECRETARÍA GENERAL

MUNICIPALIDAD DISTRITAL DE NUEVO CHIMBOTE  
Abog. Luis Guzmán...  
GERENTE DE GESTIÓN DEL RIESGO DE DESASTRES Y DEFENSA CIVIL

MUNICIPALIDAD DISTRITAL DE NUEVO CHIMBOTE  
Abog. Eber Wilfredo Calderón Reyes  
GERENTE MUNICIPAL

MUNICIPALIDAD DISTRITAL DE NUEVO CHIMBOTE  
Ing. Joel Jhovany Lino Méndez  
GERENTE DE INFRAESTRUCTURA

MUNICIPALIDAD DISTRITAL DE NUEVO CHIMBOTE  
Abog. Renzo E. Rodríguez Rivera  
JEFE DE LA OFICINA GENERAL DE SECRETARÍA GENERAL

MUNICIPALIDAD DISTRITAL DE NUEVO CHIMBOTE  
Edwin R. Carranza Huaroto  
LIC. ADM. MV. PND DE  
GERENTE DE COORDINACIÓN Y GESTIÓN DE RIESGO DE DESASTRE



# MUNICIPALIDAD DISTRITAL DE NUEVO CHIMBOTE

Bienestar para **TO**DO

deberán incorporar e implementar en su gestión, los procesos de: estimación, prevención, reducción del riesgo, reconstrucción, preparación, respuesta y rehabilitación (...).”

Que, mediante la Directiva N° 014-2025-PCM/SGRD, se aprobaron los “Lineamientos para la Constitución y Funcionamiento de los Grupos de Trabajo de la Gestión del Riesgo de Desastres - GTGRD”, estableciéndose que los titulares de las entidades públicas del nivel nacional, así como de los gobiernos regionales y gobiernos locales, deben constituir los Grupos de Trabajo de la Gestión del Riesgo de Desastres mediante la expedición de la Resolución correspondiente o norma equivalente, de acuerdo con su nivel de gobierno.

Que, mediante el Informe N° 0017-2026-MDNCH-GSCYGRD SGGRDYDC, de fecha 13 de enero de 2026, la Subgerencia de Gestión del Riesgo de Desastres y Defensa Civil solicita la actualización, mediante acto resolutorio, de la conformación del Grupo de Trabajo de la Gestión del Riesgo de Desastres de la Municipalidad Distrital de Nuevo Chimbote, señalando que dicha conformación es prioritaria para fortalecer la capacidad institucional de planificación, preparación, respuesta y recuperación frente a eventos adversos, así como para mejorar la coordinación interinstitucional en beneficio de la seguridad de la población y la infraestructura del distrito.

De conformidad con lo dispuesto en la Ley N° 29664, el Decreto Supremo N° 048-2011-PCM, y en uso de las facultades y atribuciones previstas por el numeral 6) del artículo 20° de la Ley Orgánica de Municipalidades - Ley N° 27972, modificado con Ley N° 31433;

### SE RESUELVE:

**ARTICULO PRIMERO: CONFORMAR Y CONSTITUIR** el Grupo de Trabajo de la Gestión de Riesgo de Desastres de la Municipalidad Distrital de Nuevo Chimbote, en cumplimiento de la Ley N° 29664 - Ley del Sistema Nacional de Gestión del Riesgo de Desastres, su Reglamento y la Directiva N° 014-2025-PCM/SGRD, integrado de la siguiente manera:

N°	UNIDAD ORGÁNICA	CARGO GTGRD
01	Alcalde del Distrito de Nuevo Chimbote	Presidente
02	Sub Gerente de Gestión del Riesgo de Desastres y Defensa Civil	Secretario Técnico
03	Gerente Municipal	Miembro
04	Secretario/a General	Miembro
05	Jefe de la Oficina General de Administración	Miembro
06	Jefe de la Oficina General de Asesoría Jurídica	Miembro
07	Jefe de la Oficina General de Planeamiento y Presupuesto	Miembro
08	Gerente de Administración Tributaria	Miembro
09	Gerente de Infraestructura	Miembro
10	Gerente de Desarrollo Urbano	Miembro
11	Gerente de Desarrollo Económico y Turismo	Miembro
12	Gerente de Seguridad Ciudadana y Gestión del Riesgo de Desastres	Miembro
13	Gerente de Desarrollo Social	Miembro
14	Gerencia de Gestión Ambiental y Residuos Sólidos	Miembro

Urb. José Carlos Mariátegui Centro Cívico s/n ☎ (043 611421 - Nuevo Chimbote)  
 www.muninuevochimbote.gob.pe | www.facebook.com/muninuevochimboteoficial  
 Distrito de Nuevo Chimbote - Provincia del Santa - Región Áncash



MUNICIPALIDAD DISTRITAL DE NUEVO CHIMBOTE

Bienestar para **TO**DO

MUNICIPALIDAD DISTRITAL DE NUEVO CHIMBOTE  
 Lic. Einar Plauti Wash Angeles  
 GERENTE DE DESARROLLO SOCIAL

MUNICIPALIDAD DISTRITAL DE NUEVO CHIMBOTE  
 Lic. Italo Jiménez Pariente  
 GERENTE DE DESARROLLO SOCIAL

MUNICIPALIDAD DISTRITAL DE NUEVO CHIMBOTE  
 Ing. Mg. Fabián Vásquez  
 GERENTE DE DESARROLLO ECONOMICO Y TURISMO

MUNICIPALIDAD DISTRITAL DE NUEVO CHIMBOTE  
 Arg. Edwin Oñeiza Castro  
 GERENTE DE DESARROLLO URBANO

MUNICIPALIDAD DISTRITAL DE NUEVO CHIMBOTE  
 Ing. Renzo Alejandro Sal y Rosas Cabanillas  
 JEFE DE LA OFICINA GENERAL DE ADMINISTRACIÓN

MUNICIPALIDAD DISTRITAL DE NUEVO CHIMBOTE  
 Lic. Renzo Alejandro Sal y Rosas Cabanillas  
 JEFE DE LA OFICINA GENERAL DE ADMINISTRACIÓN

MUNICIPALIDAD DISTRITAL DE NUEVO CHIMBOTE  
 Abog. Luis Guzmán Restrepo Pasquez  
 SUB GERENTE DE GESTION DEL RIESGO DE DESASTRES Y DEFENSA CIVIL

MUNICIPALIDAD DISTRITAL DE NUEVO CHIMBOTE  
 Abog. Eber Wilfredo Calderón Reyes  
 GERENTE MUNICIPAL

MUNICIPALIDAD DISTRITAL DE NUEVO CHIMBOTE  
 Ing. Joel Jhovany Lino Méndez  
 GERENTE DE INFRAESTRUCTURA

MUNICIPALIDAD DISTRITAL DE NUEVO CHIMBOTE  
 Abog. Renzo E. Rodríguez Rivera  
 JEFE DE LA OFICINA GENERAL DE SECRETARIA GENERAL

MUNICIPALIDAD DISTRITAL DE NUEVO CHIMBOTE  
 Edwin R. Carranza Huaroto  
 LIC. ADM. MV. PND. DE  
 GERENTE DE DESARROLLO ECONOMICO Y TURISMO



# MUNICIPALIDAD DISTRITAL DE NUEVO CHIMBOTE

Bienestar para TODOS

**ARTÍCULO SEGUNDO: DEJAR SIN EFECTO** toda norma o disposición que se oponga a la presente resolución.

**ARTICULO TERCERO: ESTABLECER** que el Grupo de Trabajo constituido en el artículo primero de la presente Resolución, asumirá las funciones establecidas en la Ley N° 29664, Ley de Creación del Sistema Nacional de Gestión del Riesgo de Desastres, su Reglamento aprobado "Lineamientos para la Constitución y funcionamiento de los Grupos de Trabajo para la Gestión del Riesgo de Desastres en los tres niveles de Gobierno" - Directiva N° 014-2025-PCM/SGRD.

**ARTICULO CUARTO: ENCARGAR**, el cumplimiento de la presente Resolución a los integrantes del Grupo de Trabajo de la Gestión del Riesgo de Desastres, designado en el artículo Primero, conforme a ley.

**ARTICULO QUINTO: ENCARGAR**, a la Subgerencia de Gestión del Riesgo de Desastres la notificación de la presente resolución de alcaldía a los integrantes del referido Grupo de Trabajo de la Gestión del Riesgo de Desastres.

**ARTÍCULO SEXTO: ENCARGAR** a la Secretaria General de la Municipalidad Distrital de Nuevo Chimbote, la comunicación de la presente Resolución a la Oficina de Tecnología de la Información y Sistemas para que proceda a publicar el integro de la presente Resolución de Alcaldía, en el portal Web de la Municipalidad Distrital de Nuevo Chimbote: [www.muninuevochimbote.gob.pe](http://www.muninuevochimbote.gob.pe).

**REGÍSTRESE, COMUNÍQUESE, CÚMPLASE Y ARCHÍVESE.**

MUNICIPALIDAD DISTRITAL DE NUEVO CHIMBOTE  
Lic. Walker Jesús Soto Campos  
ALCALDE



MUNICIPALIDAD DISTRITAL DE NUEVO CHIMBOTE  
Lic. Einar Plante Wash Angeles  
GERENTE DE DESARROLLO SOCIAL

MUNICIPALIDAD DISTRITAL DE NUEVO CHIMBOTE  
Lic. Italo Jimenez Pariente  
GERENTE DE DESARROLLO SOCIAL

MUNICIPALIDAD DISTRITAL DE NUEVO CHIMBOTE  
Ing. Mg. Fabiana Vasquez  
GERENTE DE DESARROLLO ECONOMICO

MUNICIPALIDAD DISTRITAL DE NUEVO CHIMBOTE  
Arg. Edwin Olferra Castro  
GERENTE DE DESARROLLO URBANO

MUNICIPALIDAD DISTRITAL DE NUEVO CHIMBOTE  
Ing. Renzo Alejandro Sal y Rosas Cabanillas  
JEFE DE LA OFICINA GENERAL DE ADMINISTRACIÓN

MUNICIPALIDAD DISTRITAL DE NUEVO CHIMBOTE  
Abog. Renzo E. Rodriguez Rivera  
JEFE DE LA OFICINA GENERAL DE SECRETARIA GENERAL

Urb. José Carlos Mariátegui Centro Cívico s/n | (043 611421 - Nuevo Chimbote)  
[www.muninuevochimbote.gob.pe](http://www.muninuevochimbote.gob.pe) | [www.facebook.com/muninuevochimboteoficial](https://www.facebook.com/muninuevochimboteoficial)  
Distrito de Nuevo Chimbote - Provincia del Santa - Región Áncash



MUNICIPALIDAD DISTRITAL DE NUEVO CHIMBOTE

Bienestar para TODOS



MUNICIPALIDAD DISTRITAL DE NUEVO CHIMBOTE  
Abog. Eber Wilfredo Calderón Reyes  
GERENTE MUNICIPAL



MUNICIPALIDAD DISTRITAL DE NUEVO CHIMBOTE  
Ing. Joel Jhovany Lino Méndez  
GERENTE DE INFRAESTRUCTURA



MUNICIPALIDAD DISTRITAL DE NUEVO CHIMBOTE  
Abog. Renzo E. Rodriguez Rivera  
JEFE DE LA OFICINA GENERAL DE SECRETARIA GENERAL



MUNICIPALIDAD DISTRITAL DE NUEVO CHIMBOTE  
Edwin R. Carranza Huaroto  
LIC. ADM. MV. PND  
GERENTE DE COORDINACIÓN Y GESTIÓN DE RIESGO DE DESASTRE



MUNICIPALIDAD DISTRITAL DE  
NUEVO CHIMBOTE  
Lic. Einar Brantly Nazh Angeles  
CARE: 95 02 53 04 193 5 14 - 95 02 03 52 000

MUNICIPALIDAD DISTRITAL DE  
NUEVO CHIMBOTE  
Lic. Italo Jiménez Pariente  
GERENTE DE DESARROLLO SOCIAL

MUNICIPALIDAD DISTRITAL DE  
NUEVO CHIMBOTE  
Ing. Mg. Esteban V. Vázquez  
GERENTE DE DESARROLLO ECONÓMICO Y URBANO

### Anexos N° 4: Fichas de identificación de zonas críticas

MUNICIPALIDAD DISTRITAL DE  
NUEVO CHIMBOTE  
Ing. Esteban Oñivera Castro  
GERENTE DE DESARROLLO URBANO

MUNICIPALIDAD DISTRITAL DE  
NUEVO CHIMBOTE  
Ing. Renzo Alejandro Sal y Rosas Cabanillas  
JEFE DE LA OFICINA GENERAL DE ADMINISTRACIÓN

MUNICIPALIDAD DISTRITAL DE  
NUEVO CHIMBOTE  
Abog. Renzo E. Rodríguez Rivera  
JEFE DE LA OFICINA GENERAL DE SECRETARÍA GENERAL

MUNICIPALIDAD DISTRITAL DE  
NUEVO CHIMBOTE  
Abog. Luis Guzmán Restrepo Rasquez  
JEFE DE LA OFICINA GENERAL DE SECRETARÍA GENERAL

MUNICIPALIDAD DISTRITAL DE  
NUEVO CHIMBOTE  
Abog. Eber Wilfredo Calderón Reyes  
GERENTE MUNICIPAL

MUNICIPALIDAD DISTRITAL DE  
NUEVO CHIMBOTE  
Ing. Joel Jhovany Lino Méndez  
GERENTE DE INFRAESTRUCTURA

MUNICIPALIDAD DISTRITAL DE  
NUEVO CHIMBOTE  
Abog. Renzo E. Rodríguez Rivera  
JEFE DE LA OFICINA GENERAL DE SECRETARÍA GENERAL

MUNICIPALIDAD DISTRITAL DE  
NUEVO CHIMBOTE  
Edwin R. Carranza Huaroto  
LIC. ADM. MV. PNB. DE  
GERENTE DE DESARROLLO URBANO Y GESTIÓN DE RIESGOS DE DESASTRE



MUNICIPALIDAD DISTRITAL DE NUEVO CHIMBOTE  
Lic. Einar Brantly Wazh Angeles  
GERENTE DE DESARROLLO SOCIAL

MUNICIPALIDAD DISTRITAL DE NUEVO CHIMBOTE  
Lic. Italo Jiménez Pariente  
GERENTE DE DESARROLLO SOCIAL

### a) Zonas Críticas por Inundación Pluvial

MUNICIPALIDAD DISTRITAL DE NUEVO CHIMBOTE  
Ing. Mg. Esteban V. Vázquez  
GERENTE DE DESARROLLO ECONOMICO Y TURISMO

MUNICIPALIDAD DISTRITAL DE NUEVO CHIMBOTE  
Arg. Esteban Oñivera Castro  
GERENTE DE DESARROLLO URBANO

MUNICIPALIDAD DISTRITAL DE NUEVO CHIMBOTE  
Ing. Renzo Alejandro Sal y Rosas Cabanillas  
JEFE DE LA OFICINA GENERAL DE ADMINISTRACION

MUNICIPALIDAD DISTRITAL DE NUEVO CHIMBOTE  
Abog. Renzo E. Rodríguez Rivera  
JEFE DE LA OFICINA GENERAL DE SECRETARIA GENERAL

MUNICIPALIDAD DISTRITAL DE NUEVO CHIMBOTE  
Abog. Luis Guzmán Restrepo  
GERENTE DE GESTIÓN DEL RIESGO DE DESASTRES Y DEFENSA CIVIL


MUNICIPALIDAD DISTRITAL DE NUEVO CHIMBOTE  
Abog. Eber Wilfredo Calderón Reyes  
GERENTE MUNICIPAL

MUNICIPALIDAD DISTRITAL DE NUEVO CHIMBOTE  
Ing. Joel Jhovany Lino Méndez  
GERENTE DE INFRAESTRUCTURA

MUNICIPALIDAD DISTRITAL DE NUEVO CHIMBOTE  
Abog. Renzo E. Rodríguez Rivera  
JEFE DE LA OFICINA GENERAL DE SECRETARIA GENERAL

MUNICIPALIDAD DISTRITAL DE NUEVO CHIMBOTE  
Edwin R. Carranza Huaroto  
LIC. ADM. MV. PNB. DE  
GERENTE DE DESARROLLO URBANO Y GESTIÓN DE RIESGO DE DESASTRES



FICHA DE IDENTIFICACION DE ZONAS CRITICAS POR PELIGRO				Código N°	MDNC-01	
<b>I. UBICACION GEOGRAFICA</b>						
Departamento	Provincia	Distrito		Centro Poblado		
Ancash	Santa	Nuevo Chimbote				
Sector/Zona	Altitud (msnm)	Datum	Zona	Coordenadas (UTM)		
AAHH Roca Fuerte	30	WGS84	17S	771177 E	8992724 N	
<b>II. DATOS GENERALES</b>						
Accesibilidad (Tiempo, distancia y medio de transporte)	Desde la Plaza Mayor por la Av. Pacífico seguimos por la Av. Pardo hasta la Calle 9 de Octubre continua por la Av. Fe y Alegría giramos a la derecha por Lomas de La Paz se llega al AAHH Villa Sol, continuamos hasta llegar al AAHH Roca Fuerte; distancia 3.5km tiempo estimado 25 min					
Clasificación de Peligro según origen	Fenómeno de origen natural	X		Inducidos por acción humana		
	TIPO	Inundación Pluvial				
Peligro Identificado	Descripción					
	En la visita a campo se constató el cerro colindante es una vía que afectará una área propenso a ser afectado en caso de una inundación Pluvial en el AAHH Roca Fuerte					
Elementos Expuestos	Viviendas					
	Vías					
Registre un último evento	Fecha	Descripción del Evento		Fuente		
	14/03/2023	Inundación por lluvias intensas provoca una inundación a las viviendas cercanas al borde del cerro colindante al AAHH Roca Fuerte		SGGRDyDC		
Nivel de Peligro (Cualitativo) Marca con X	MUY ALTO		ALTO		MEDIO	
	X					

MUNICIPALIDAD DISTRITAL DE NUEVO CHIMBOTE  
 Lic. Einar Prunty Nash Angeles  
 GERENTE MUNICIPAL DE DESARROLLO SOCIAL

MUNICIPALIDAD DISTRITAL DE NUEVO CHIMBOTE  
 Ing. Mg. Fabian V. Vasquez  
 GERENTE DE DESARROLLO ECONOMICO Y TURISMO

MUNICIPALIDAD DISTRITAL DE NUEVO CHIMBOTE  
 Arg. Edwin Olferra Castro  
 GERENTE DE DESARROLLO URBANO

MUNICIPALIDAD DISTRITAL DE NUEVO CHIMBOTE  
 Ing. Renzo Alejandro Sal y Rosas Cuantillas  
 JEFE DE LA OFICINA GENERAL DE ADMINISTRACION

MUNICIPALIDAD DISTRITAL DE NUEVO CHIMBOTE  
 Lic. Einar Prunty Nash Angeles  
 GERENTE MUNICIPAL DE DESARROLLO SOCIAL

MUNICIPALIDAD DISTRITAL DE NUEVO CHIMBOTE  
 Abog. Luis Guzmán Restrepo Pasquez  
 JEFE DE LA OFICINA GENERAL DE SECRETARIA GENERAL


MUNICIPALIDAD DISTRITAL DE NUEVO CHIMBOTE  
 Abog. Eber Wilfredo Calderón Reyes  
 GERENTE MUNICIPAL

MUNICIPALIDAD DISTRITAL DE NUEVO CHIMBOTE  
 Ing. Joel Jhovany Lino Méndez  
 GERENTE DE INFRAESTRUCTURA

MUNICIPALIDAD DISTRITAL DE NUEVO CHIMBOTE  
 Abog. Renzo E. Rodríguez Rivera  
 JEFE DE LA OFICINA GENERAL DE SECRETARIA GENERAL

MUNICIPALIDAD DISTRITAL DE NUEVO CHIMBOTE  
 Edwin R. Carranza Huaroto  
 LIC. ADM. MV. PND. IN. JEFE DE LA OFICINA GENERAL DE SECRETARIA GENERAL



FICHA DE IDENTIFICACION DE ZONAS CRITICAS POR PELIGRO				Código N°	MDNC-02
<b>I. UBICACION GEOGRAFICA</b>					
Departamento	Provincia	Distrito		Centro Poblado	
Ancash	Santa	Nuevo Chimbote			
Sector/Zona	Altitud (msnm)	Datum	Zona	Coordenadas (UTM)	
AAHH Jessenia Dávila Barrón	30	WGS84	17S	771183 E 8992832 N	
<b>II. DATOS GENERALES</b>					
Accesibilidad (Tiempo, distancia y medio de transporte)	Desde la Plaza Mayor por la Av. Pacífico seguimos por la Av. Pardo hasta la Calle 9 de Octubre continua por la Av. Fe y Alegría giramos a la derecha por Lomas de La Paz se llega al AAHH Villa Sol, continuamos hasta llegar al AAHH Roca Fuerte, colindante a este AAHH, se encuentra el AAHH Jessenia Dávila Barrón; distancia 3.6km tiempo estimado 25 min				
Clasificación de Peligro según origen	Fenómeno de origen natural	X	Inducidos por acción humana		
Peligro Identificado	TIPO	Inundación Pluvial			
	Descripción	<p>En la visita a campo se constató que la pendiente y tipo de suelo afecta a las viviendas que están en la parte baja del AAHH, además el cerro colindante es una vía de empuje que se direcciona a una área propenso a ser afectado en caso de una inundación Pluvial en el AAHH Roca Fuerte</p> 			
Elementos Expuestos	Viviendas				
	Vías				
Registre un último evento	Fecha	Descripción del Evento			Fuente
	14/03/2023	Inundación por lluvias intensas provoca una inundación a las viviendas cercanas al borde del cerro colindante al AAHH Roca Fuerte			SGGRDyDC
Nivel de Peligro (Cualitativo) Marca con X	<b>MUY ALTO</b>	<b>ALTO</b>	<b>MEDIO</b>	<b>BAJO</b>	
		X			

MUNICIPALIDAD DISTRITAL DE NUEVO CHIMBOTE  
 Ing. Einar Brantly Nash Angeles  
 GERENTE DE DESARROLLO SOCIAL

MUNICIPALIDAD DISTRITAL DE NUEVO CHIMBOTE  
 Lic. Italo Muñoz Parique  
 GERENTE DE DESARROLLO SOCIAL

MUNICIPALIDAD DISTRITAL DE NUEVO CHIMBOTE  
 Ing. Mg. Fabián Vásquez  
 GERENTE DE DESARROLLO ECONOMICO Y URBANO

MUNICIPALIDAD DISTRITAL DE NUEVO CHIMBOTE  
 Arg. Edwin Oñivera Castro  
 GERENTE DE DESARROLLO URBANO

MUNICIPALIDAD DISTRITAL DE NUEVO CHIMBOTE  
 Ing. Renzo Alejandro Sal y Rosas Cabanillas  
 JEFE DE LA OFICINA GENERAL DE ADMINISTRACION

MUNICIPALIDAD DISTRITAL DE NUEVO CHIMBOTE  
 Ing. Renzo Alejandro Sal y Rosas Cabanillas  
 JEFE DE LA OFICINA GENERAL DE ADMINISTRACION

MUNICIPALIDAD DISTRITAL DE NUEVO CHIMBOTE  
 Abog. Luis Guzmán Vértiz Pasquel  
 JEFE DE LA OFICINA GENERAL DE ADMINISTRACION

MUNICIPALIDAD DISTRITAL DE NUEVO CHIMBOTE  
 Abog. Eber Wilfredo Calderón Reyes  
 GERENTE MUNICIPAL

MUNICIPALIDAD DISTRITAL DE NUEVO CHIMBOTE  
 Ing. Joel Jhovany Lino Méndez  
 GERENTE DE INFRAESTRUCTURA

MUNICIPALIDAD DISTRITAL DE NUEVO CHIMBOTE  
 Abog. Renzo E. Rodríguez Rivera  
 JEFE DE LA OFICINA GENERAL DE SECRETARIA GENERAL

MUNICIPALIDAD DISTRITAL DE NUEVO CHIMBOTE  
 Edwin R. Carranza Huaroto  
 LIC. ADM. MV. PND  
 JEFE DE LA OFICINA GENERAL DE SECRETARIA GENERAL




MUNICIPALIDAD DISTRITAL DE NUEVO CHIMBOTE  
 Lic. Einar Brantly Nash Angeles  
 GERENTE MUNICIPAL DE DESARROLLO SOCIAL

MUNICIPALIDAD DISTRITAL DE NUEVO CHIMBOTE  
 Lic. Italo Jiménez Parique  
 GERENTE MUNICIPAL DE DESARROLLO SOCIAL

MUNICIPALIDAD DISTRITAL DE NUEVO CHIMBOTE  
 Ing. Mg. Esteban V. Vázquez  
 GERENTE MUNICIPAL DE DESARROLLO URBANO

MUNICIPALIDAD DISTRITAL DE NUEVO CHIMBOTE  
 Ing. Renzo Alejandro Sal y Rosas Cabanillas  
 JEFE DE LA OFICINA GENERAL DE ADMINISTRACIÓN

MUNICIPALIDAD DISTRITAL DE NUEVO CHIMBOTE  
 Lic. Einar Brantly Nash Angeles  
 GERENTE MUNICIPAL DE DESARROLLO SOCIAL

FICHA DE IDENTIFICACION DE ZONAS CRITICAS POR PELIGRO				Código N°	MDNC-03
<b>I. UBICACION GEOGRAFICA</b>					
Departamento	Provincia	Distrito		Centro Poblado	
Ancash	Santa	Nuevo Chimbote			
Sector/Zona	Altitud (msnm)	Datum	Zona	Coordenadas (UTM)	
AAHH Pueblo Unido y Pueblos Unidos	20	WGS84	17S	774926 E	8991707 N
<b>II. DATOS GENERALES</b>					
Accesibilidad (Tiempo, distancia y medio de transporte)	Saliendo de la Plaza Mayor se va por la Av. El Pacifico hasta la Av. Central, se gira al lado izquierdo hasta la Av. Agraria giramos a la derecha y por la Urb. García Ronceros llegamos al AAHH Pueblo Unido, el cual se ubica en el mismo cauce de la Quebrada San Antonio a una distancia de 1.5km tiempo 10 minutos				
Clasificación de Peligro según origen	Fenómeno de origen natural	X	Inducidos por acción humana		
Peligro Identificado	TIPO	Inundación			
	Descripción	<p>En la visita a campo se constató que el AAHH Pueblo Unido y Pueblos Unidos están ubicados dentro del cauce por donde discurre la venida de agua todas las veces que se activa la Quebrada San Antonio.</p> 			
Elementos Expuestos	Viviendas				
	Vías				
Registre un último evento	Fecha	Descripción del Evento			Fuente
	18/03/23	Inundación por activación de la Quebrada San Antonio			SGGRDyDC
Nivel de Peligro (Cualitativo) Marca con X	MUY ALTO	ALTO	MEDIO	BAJO	
	X				

MUNICIPALIDAD DISTRITAL DE NUEVO CHIMBOTE  
 Abog. Luis Guzmán Vespuzo Pasquez  
 JEFE DE LA OFICINA GENERAL DE SECRETARÍA GENERAL

MUNICIPALIDAD DISTRITAL DE NUEVO CHIMBOTE  
 Abog. Eber Wilfredo Calderón Reyes  
 GERENTE MUNICIPAL

MUNICIPALIDAD DISTRITAL DE NUEVO CHIMBOTE  
 Ing. Joel Jhovany Lino Méndez  
 GERENTE DE INFRAESTRUCTURA

MUNICIPALIDAD DISTRITAL DE NUEVO CHIMBOTE  
 Abog. Renzo E. Rodríguez Rivera  
 JEFE DE LA OFICINA GENERAL DE SECRETARÍA GENERAL

MUNICIPALIDAD DISTRITAL DE NUEVO CHIMBOTE  
 Edwin R. Carranza Huaroto  
 LIC. ADM. MV. PND  
 JEFE DE LA OFICINA GENERAL DE SECRETARÍA GENERAL



FICHA DE IDENTIFICACION DE ZONAS CRITICAS POR PELIGRO				Código N°	MDNC-04	
<b>I. UBICACION GEOGRAFICA</b>						
Departamento	Provincia	Distrito		Centro Poblado		
Ancash	Santa	Nuevo Chimbote				
Sector/Zona	Altitud (msnm)	Datum	Zona	Coordenadas (UTM)		
Quebrada San Antonio	45	WGS84	17S	780289 E		
				8997266 N		
<b>II. DATOS GENERALES</b>						
Accesibilidad (Tiempo, distancia y medio de transporte)	Saliendo de la Plaza Mayor se va por la Av. El Pacifico hasta la Av. Anchoqueta, seguimos llegar a un camino de trocha R22 el cual nos lleva hasta la Quebrada San Antonio. Distancia de 8.5km tiempo 40 minutos					
Clasificación de Peligro según origen	Fenómeno de origen natural	X		Inducidos por acción humana		
	TIPO	Inundación				
Peligro Identificado	Descripción					
	Activación de la Quebrada San Antonio, ante eventos naturales como el FEN Costero, Ciclón Yaku o presencia de lluvias intensas.					
Elementos Expuestos	Viviendas					
	Vias					
	Terrenos agrícolas					
Registre un último evento	Fecha	Descripción del Evento		Fuente		
	18/03/23	Inundación por activación de la Quebrada San Antonio		SGGRDyDC		
Nivel de Peligro (Cualitativo) Marca con X	MUY ALTO		ALTO		MEDIO	
	X					

MUNICIPALIDAD DISTRITAL DE NUEVO CHIMBOTE  
 Lic. Einar Brantly Wash Angeles  
 GERENTE DE DESARROLLO SOCIAL

MUNICIPALIDAD DISTRITAL DE NUEVO CHIMBOTE  
 Ing. Mg. Fabian V. Vasquez  
 GERENTE DE DESARROLLO ECONOMICO

MUNICIPALIDAD DISTRITAL DE NUEVO CHIMBOTE  
 Arg. Edwin Olferra Castro  
 GERENTE DE DESARROLLO URBANO

MUNICIPALIDAD DISTRITAL DE NUEVO CHIMBOTE  
 Ing. Renzo Alejandro Sal y Rosas Cabañillas  
 JEFE DE LA OFICINA GENERAL DE ADMINISTRACION

MUNICIPALIDAD DISTRITAL DE NUEVO CHIMBOTE  
 Lic. Renzo E. Rodríguez Rivera  
 JEFE DE LA OFICINA GENERAL DE SECRETARIA GENERAL

MUNICIPALIDAD DISTRITAL DE NUEVO CHIMBOTE  
 Abog. Luis Guzmán Restrepo Pasquez  
 JEFE GERENTE DE GESTION DEL RIESGO DE DESASTRES Y DEFENSA CIVIL

MUNICIPALIDAD DISTRITAL DE NUEVO CHIMBOTE  
 Abog. Eber Wilfredo Calderón Reyes  
 GERENTE MUNICIPAL

MUNICIPALIDAD DISTRITAL DE NUEVO CHIMBOTE  
 Ing. Joel Jhovany Lino Méndez  
 GERENTE DE INFRAESTRUCTURA

MUNICIPALIDAD DISTRITAL DE NUEVO CHIMBOTE  
 Abog. Renzo E. Rodríguez Rivera  
 JEFE DE LA OFICINA GENERAL DE SECRETARIA GENERAL

MUNICIPALIDAD DISTRITAL DE NUEVO CHIMBOTE  
 Edwin R. Carranza Huaroto  
 LIC. ADM. MV. PND  
 GERENTE DE DESASTRES Y DEFENSA CIVIL




MUNICIPALIDAD DISTRITAL DE NUEVO CHIMBOTE  
 Ing. Einar Brantly Wash Angeles  
 GERENTE DE LA OFICINA GENERAL DE PLANEACIÓN Y DESARROLLO SOCIAL

MUNICIPALIDAD DISTRITAL DE NUEVO CHIMBOTE  
 Lic. Italo Inimá Parique  
 GERENTE DE LA OFICINA GENERAL DE DESARROLLO ECONÓMICO Y TURISMO

MUNICIPALIDAD DISTRITAL DE NUEVO CHIMBOTE  
 Ing. Mg. Fabián Vásquez  
 GERENTE DE LA OFICINA GENERAL DE DESARROLLO URBANO

MUNICIPALIDAD DISTRITAL DE NUEVO CHIMBOTE  
 Ing. Renzo Alejandro Sal y Rosas Cabanillas  
 JEFE DE LA OFICINA GENERAL DE ADMINISTRACIÓN

MUNICIPALIDAD DISTRITAL DE NUEVO CHIMBOTE  
 Ing. Renzo E. Rodríguez Rivera  
 JEFE DE LA OFICINA GENERAL DE SECRETARÍA GENERAL

FICHA DE IDENTIFICACION DE ZONAS CRITICAS POR PELIGRO				Código N°	MDNC-05
<b>I. UBICACION GEOGRAFICA</b>					
Departamento	Provincia	Distrito		Centro Poblado	
Ancash	Santa	Nuevo Chimbote			
Sector/Zona	Altitud (msnm)	Datum	Zona	Coordenadas (UTM)	
Urb. Carlos García	30	WGS84	17S	774487 E 8990693 N	
<b>II. DATOS GENERALES</b>					
Accesibilidad (Tiempo, distancia y medio de transporte)	Saliendo de la Plaza por la Av. Central hasta la Av. Central aproximadamente 1.5km tiempo 12 minutos				
Clasificación de Peligro según origen	Fenómeno de origen natural	X	Inducidos por acción humana		
Peligro Identificado	TIPO	Inundación			
	Descripción	<p>La inundación se da por la activación de la quebrada San Antonio afectando a la Urb. Carlos García. La Universidad del Santa por toda la Av. Central</p> 			
Elementos Expuestos	Terrenos de cultivos				
	Vías				
Registre un último evento	Fecha	Descripción del Evento		Fuente	
	25/06/24	Desborde de los canales al superar su caudal normal		SGGRyDC	
Nivel de Peligro (Cualitativo) Marca con X	MUY ALTO	ALTO	MEDIO	BAJO	
	X				

MUNICIPALIDAD DISTRITAL DE NUEVO CHIMBOTE  
 Abog. Luis Guzmán Vespino Pasquez  
 JEFE DE LA OFICINA GENERAL DE GESTIÓN DEL RIESGO DE DESASTRES Y DEFENSA CIVIL


MUNICIPALIDAD DISTRITAL DE NUEVO CHIMBOTE  
 Abog. Eber Wilfredo Calderón Reyes  
 GERENTE MUNICIPAL

MUNICIPALIDAD DISTRITAL DE NUEVO CHIMBOTE  
 Ing. Joel Jhovany Lino Méndez  
 GERENTE DE INFRAESTRUCTURA

MUNICIPALIDAD DISTRITAL DE NUEVO CHIMBOTE  
 Abog. Renzo E. Rodríguez Rivera  
 JEFE DE LA OFICINA GENERAL DE SECRETARÍA GENERAL

MUNICIPALIDAD DISTRITAL DE NUEVO CHIMBOTE  
 Edwin R. Carranza Huaroto  
 LIC. ADM. MV. PNP. IN  
 GERENTE DE LA OFICINA GENERAL DE GESTIÓN DE RIESGO DE DESASTRES



FICHA DE IDENTIFICACION DE ZONAS CRITICAS POR PELIGRO				Código N°	MDNC-06
<b>I. UBICACION GEOGRAFICA</b>					
Departamento	Provincia	Distrito		Centro Poblado	
Ancash	Santa	Nuevo Chimbote			
Sector/Zona	Altitud (msnm)	Datum	Zona	Coordenadas (UTM)	
Urb. Primero de Agosto	30	WGS84	17S	774487 E 8990693 N	
<b>II. DATOS GENERALES</b>					
Accesibilidad (Tiempo, distancia y medio de transporte)	Saliendo de la Plaza por la Av. El Pacifico hasta la Av. Central aproximadamente, se gira al lado derecho está a una distancia de 1.5km tiempo 10 minutos				
Clasificación de Peligro según origen	Fenómeno de origen natural	<b>X</b>	Inducidos por acción humana		
Peligro Identificado	TIPO	Inundación			
	Descripción				
	La activación de la Quebrada sigue su cauce dejando inundado al AAHH Belén, Upis Belén, las Poncianas y Primero de Agosto, la mayor inundación se encuentra cerca al complejo deportivo Bruces, donde el agua llegó a 1.00mt				
Elementos Expuestos	Viviendas				
	Vías				
	terrenos de cultivo				
Registre un último evento	Fecha	Descripción del Evento		Fuente	
	25/06/24	Desborde de los canales que se encuentran totalmente colmatados		SGGRDyDC	
Nivel de Peligro (Cualitativo) Marca con X	<b>MUY ALTO</b>	<b>ALTO</b>	<b>MEDIO</b>	<b>BAJO</b>	
	<b>X</b>				

MUNICIPALIDAD DISTRITAL DE NUEVO CHIMBOTE  
 Lic. Einar Brantly Nash Angeles  
 GERENTE MUNICIPAL

MUNICIPALIDAD DISTRITAL DE NUEVO CHIMBOTE  
 Lic. Italo Jiménez Parique  
 GERENTE MUNICIPAL

MUNICIPALIDAD DISTRITAL DE NUEVO CHIMBOTE  
 Ing. Mg. Fabián Vásquez  
 GERENTE MUNICIPAL

MUNICIPALIDAD DISTRITAL DE NUEVO CHIMBOTE  
 Arg. Edwin Oñivera Castro  
 GERENTE MUNICIPAL

MUNICIPALIDAD DISTRITAL DE NUEVO CHIMBOTE  
 Ing. Renzo Alejandro Sal y Rosas Cabanillas  
 JEFE DE LA OFICINA GENERAL DE ADMINISTRACION

MUNICIPALIDAD DISTRITAL DE NUEVO CHIMBOTE  
 Lic. Einar Brantly Nash Angeles  
 GERENTE MUNICIPAL

MUNICIPALIDAD DISTRITAL DE NUEVO CHIMBOTE  
 Abog. Luis Guzmán Restrepo Pasquez  
 JEFE DE LA OFICINA GENERAL DE SECRETARIA GENERAL

MUNICIPALIDAD DISTRITAL DE NUEVO CHIMBOTE  
 Abog. Eber Wilfredo Calderón Reyes  
 GERENTE MUNICIPAL

MUNICIPALIDAD DISTRITAL DE NUEVO CHIMBOTE  
 Ing. Joel Jhovany Lino Méndez  
 GERENTE DE INFRAESTRUCTURA

MUNICIPALIDAD DISTRITAL DE NUEVO CHIMBOTE  
 Abog. Renzo E. Rodríguez Rivera  
 JEFE DE LA OFICINA GENERAL DE SECRETARIA GENERAL

MUNICIPALIDAD DISTRITAL DE NUEVO CHIMBOTE  
 Edwin R. Carranza Huaroto  
 LIC. ADM. MV. PND  
 JEFE DE LA OFICINA GENERAL DE SECRETARIA GENERAL



FICHA DE IDENTIFICACION DE ZONAS CRITICAS POR PELIGRO				Código N°	MDNC-07
<b>I. UBICACION GEOGRAFICA</b>					
Departamento	Provincia	Distrito		Centro Poblado	
Ancash	Santa	Nuevo Chimbote			
Sector/Zona	Altitud (msnm)	Datum	Zona	Coordenadas (UTM)	
Rio Lacramarca	12	WGS84	17S	77428 E	8992522 N
<b>II. DATOS GENERALES</b>					
Acesibilidad (Tiempo, distancia y medio de transporte)	Primero se llega al Cementerio Lomas de La Paz con el rio Lacramarca, de la Av. Pardo se dirige a la Av. Naciones Unidas se gira a la Izquierda antes de llegar a al Polideportivo, por una trocha afirmada, partiendo de la Plaza se hace un recorrido de 2.5km en un tiempo de 17 min.				
Clasificación de Peligro según origen	Fenómeno de origen natural	X		Inducidos por acción humana	
	TIPO	Inundación Pluvial			
Peligro Identificado	Descripción				
	<p>Cuando se genera eventos naturales como el FEN, o Ciclón Yaku el rio Lacramarca aumentó su caudal y es esta área donde se desborda afectando toda la zona colindante con el cementerio, además cerca se tiene un canal que se desborda al estar colmatado por causa de estos eventos naturales</p>				
Elementos Expuestos	Cementerio de la Paz				
	Fabricas,				
	Canales y Vías				
Registre un último evento	Fecha	Descripción del Evento			Fuente
	25/06/24	Inundación Fluvial desborde del Rio Lacramarca entre los limites de Chimbote y Nuevo Chimbote			SGGRDyDC
Nivel de Peligro (Cualitativo) Marca con X	MUY ALTO		ALTO		MEDIO
	X				

MUNICIPALIDAD DISTRITAL DE NUEVO CHIMBOTE  
 Lic. Einar Brantly Nash Angeles  
 GERENTE DE DESARROLLO SOCIAL

MUNICIPALIDAD DISTRITAL DE NUEVO CHIMBOTE  
 Ing. Mg. Fabian Vasquez  
 GERENTE DE DESARROLLO ECONOMICO Y TI

MUNICIPALIDAD DISTRITAL DE NUEVO CHIMBOTE  
 Arg. Edwin Olferra Castro  
 GERENTE DE DESARROLLO URBANO

MUNICIPALIDAD DISTRITAL DE NUEVO CHIMBOTE  
 Ing. Renzo Alejandro Sal y Rosas Cabanillas  
 JEFE DE LA OFICINA GENERAL DE ADMINISTRACION

MUNICIPALIDAD DISTRITAL DE NUEVO CHIMBOTE  
 Lic. Renzo E. Rodriguez Rivera  
 JEFE DE LA OFICINA GENERAL DE SECRETARIA GENERAL

MUNICIPALIDAD DISTRITAL DE NUEVO CHIMBOTE  
 Abog. Luis Guzmán Restrepo Pasquez  
 JEFE GERENTE DE GESTION DEL RIESGO DE DESASTRES Y DEFENSA CIVIL

MUNICIPALIDAD DISTRITAL DE NUEVO CHIMBOTE  
 Abog. Eber Wilfredo Calderón Reyes  
 GERENTE MUNICIPAL

MUNICIPALIDAD DISTRITAL DE NUEVO CHIMBOTE  
 Ing. Joel Jhovany Lino Méndez  
 GERENTE DE INFRAESTRUCTURA

MUNICIPALIDAD DISTRITAL DE NUEVO CHIMBOTE  
 Abog. Renzo E. Rodriguez Rivera  
 JEFE DE LA OFICINA GENERAL DE SECRETARIA GENERAL

MUNICIPALIDAD DISTRITAL DE NUEVO CHIMBOTE  
 Edwin R. Carranza Huaroto  
 LIC. ADM. MV. PND  
 GERENTE DE DESARROLLO URBANO Y VIVIENDA Y SERVICIOS DE DESASTRE



FICHA DE IDENTIFICACION DE ZONAS CRITICAS POR PELIGRO				Código N°	MDNC-08
<b>I. UBICACION GEOGRAFICA</b>					
Departamento	Provincia	Distrito		Centro Poblado	
Ancash	Santa	Nuevo Chimbote			
Sector/Zona	Altitud (msnm)	Datum	Zona	Coordenadas (UTM)	
01 de Mayo	4	WGS84	17S	769706 E	8991509 N
<b>II. DATOS GENERALES</b>					
Accesibilidad (Tiempo, distancia y medio de transporte)	Desde la Plaza Mayor empieza por la Av. Pardo y por el Óvalo de las Banderas, se gira a la derecha 1.0km tiempo 08 minutos				
Clasificación de Peligro según origen	Fenómeno de origen natural	X		Inducidos por acción humana	
	TIPO	Inundación			
Peligro Identificado	Descripción				
	la inundación ocurre por la Av. Paralela a la Av. Perú, debido al desborde del canal de regadío que viene de la parte alta de Tangay				
Elementos Expuestos	Viviendas				
	Vías				
Registre un último evento	Fecha	Descripción del Evento		Fuente	
	25/06/24	Desborde del canal de regadío que se encuentran totalmente colmatados		SGGRDyDC	
Nivel de Peligro (Cualitativo) Marca con X	MUY ALTO		ALTO		MEDIO
			X		

MUNICIPALIDAD DISTRITAL DE NUEVO CHIMBOTE  
 Lic. Einar Plauti Nash Angeles  
 GERENTE DE DESARROLLO SOCIAL

MUNICIPALIDAD DISTRITAL DE NUEVO CHIMBOTE  
 Ing. Mg. Rafael N. Vásquez  
 GERENTE DE DESARROLLO ECONOMICO Y CIUDADANO

MUNICIPALIDAD DISTRITAL DE NUEVO CHIMBOTE  
 Arg. Edwin Olferra Castro  
 GERENTE DE DESARROLLO URBANO

MUNICIPALIDAD DISTRITAL DE NUEVO CHIMBOTE  
 Ing. Renzo Alejandro Sal y Rosas Cabanillas  
 JEFE DE LA OFICINA GENERAL DE ADMINISTRACION

MUNICIPALIDAD DISTRITAL DE NUEVO CHIMBOTE  
 Ing. Renzo Alejandro Sal y Rosas Cabanillas  
 JEFE DE LA OFICINA GENERAL DE ADMINISTRACION

MUNICIPALIDAD DISTRITAL DE NUEVO CHIMBOTE  
 Abog. Luis Guzmán Restrepo Pasquez  
 JEFE GERENTE DE GESTION DEL RIESGO DE DESASTRES Y DEFENSA CIVIL

MUNICIPALIDAD DISTRITAL DE NUEVO CHIMBOTE  
 Abog. Eber Wilfredo Calderón Reyes  
 GERENTE MUNICIPAL

MUNICIPALIDAD DISTRITAL DE NUEVO CHIMBOTE  
 Ing. Joel Jhovany Lino Méndez  
 GERENTE DE INFRAESTRUCTURA

MUNICIPALIDAD DISTRITAL DE NUEVO CHIMBOTE  
 Abog. Renzo E. Rodríguez Rivera  
 JEFE DE LA OFICINA GENERAL DE SECRETARIA GENERAL

MUNICIPALIDAD DISTRITAL DE NUEVO CHIMBOTE  
 Edwin R. Carranza Huaroto  
 LIC. ADM. MV. PND DE  
 GERENTE DE DESARROLLO URBANO Y VIVIENDA DE PERSONAS DE DESASTRE



FICHA DE IDENTIFICACION DE ZONAS CRITICAS POR PELIGRO				Código N°	MDNC-09
<b>I. UBICACION GEOGRAFICA</b>					
Departamento	Provincia	Distrito		Centro Poblado	
Ancash	Santa	Nuevo Chimbote			
Sector/Zona	Altitud (msnm)	Datum	Zona	Coordenadas (UTM)	
P.J. Villa María	4	WGS84	17S	769995 E	
				8991611 N	
<b>II. DATOS GENERALES</b>					
Accesibilidad (Tiempo, distancia y medio de transporte)	Desde la Plaza Mayor empieza por la Av. Pardo y por la av. Perú, se gira a la izquierda 1.9km tiempo 10 minutos				
Clasificación de Peligro según origen	Fenómeno de origen natural	X		Inducidos por acción humana	
	TIPO	Inundación			
Peligro Identificado	Descripción				
	la inundación ocurrió por la Av. Perú, debido al desborde del canal de irrigación que viene de la parte alta de Tangay, pero siempre esta latente el desborde que pueda provocar el río Lacramarca, por estar colindante con ella.				
Elementos Expuestos	Viviendas				
	Vías				
Registre un último evento	Fecha	Descripción del Evento		Fuente	
	25/06/24	Desborde del canal de irrigación al superar su cauce		SGGRDyDC	
Nivel de Peligro (Cualitativo) Marca con X	MUY ALTO	ALTO	MEDIO	BAJO	
		X			

MUNICIPALIDAD DISTRITAL DE NUEVO CHIMBOTE  
 Lic. Einar Práncipal Wash Angeles  
 GERENTE DE DESARROLLO SOCIAL

MUNICIPALIDAD DISTRITAL DE NUEVO CHIMBOTE  
 Ing. Mg. Fabián V. Vásquez  
 GERENTE DE DESARROLLO ECONOMICO Y URBANO

MUNICIPALIDAD DISTRITAL DE NUEVO CHIMBOTE  
 Arg. Edwin Ojeda Castro  
 GERENTE DE DESARROLLO URBANO

MUNICIPALIDAD DISTRITAL DE NUEVO CHIMBOTE  
 Ing. Renzo Alejandro Sal y Rosas Cabañillas  
 JEFE DE LA OFICINA GENERAL DE ADMINISTRACION

MUNICIPALIDAD DISTRITAL DE NUEVO CHIMBOTE  
 Lic. Renzo E. Rodríguez Rivera  
 JEFE DE LA OFICINA GENERAL DE SECRETARIA GENERAL

MUNICIPALIDAD DISTRITAL DE NUEVO CHIMBOTE  
 Abog. Luis Guzmán Restrepo Pasquez  
 SUB GERENTE DE GESTION DEL RIESGO DE DESASTRES Y DEFENSA CIVIL

MUNICIPALIDAD DISTRITAL DE NUEVO CHIMBOTE  
 Abog. Eber Wilfredo Calderón Reyes  
 GERENTE MUNICIPAL

MUNICIPALIDAD DISTRITAL DE NUEVO CHIMBOTE  
 Ing. Joel Jhovany Lino Méndez  
 GERENTE DE INFRAESTRUCTURA

MUNICIPALIDAD DISTRITAL DE NUEVO CHIMBOTE  
 Abog. Renzo E. Rodríguez Rivera  
 JEFE DE LA OFICINA GENERAL DE SECRETARIA GENERAL

MUNICIPALIDAD DISTRITAL DE NUEVO CHIMBOTE  
 Edwin R. Carranza Huaroto  
 LIC. ADM. MV. PNP  
 GERENTE DE DESARROLLO URBANO Y GESTIÓN DE RIESGO DE DESASTRES



MUNICIPALIDAD DISTRITAL DE NUEVO CHIMBOTE  
 Lic. Italo Jiménez Pariente  
 GERENTE DE DESARROLLO SOCIAL

MUNICIPALIDAD DISTRITAL DE NUEVO CHIMBOTE  
 Ing. Mg. Fabián Vásquez  
 GERENTE DE DESARROLLO ECONÓMICO Y TURISMO

MUNICIPALIDAD DISTRITAL DE NUEVO CHIMBOTE  
 Arg. Estelín Olferra Castro  
 GERENTE DE DESARROLLO URBANO

MUNICIPALIDAD DISTRITAL DE NUEVO CHIMBOTE  
 Ing. Renzo Alejandro Sal y Rosas Cabanillas  
 JEFE DE LA OFICINA GENERAL DE ADMINISTRACIÓN

MUNICIPALIDAD DISTRITAL DE NUEVO CHIMBOTE  
 Lic. Renzo E. Rodríguez Rivera  
 JEFE DE LA OFICINA GENERAL DE SECRETARÍA GENERAL

FICHA DE IDENTIFICACION DE ZONAS CRITICAS POR PELIGRO				Código N°	MDNC-10	
<b>I. UBICACION GEOGRAFICA</b>						
Departamento	Provincia	Distrito		Centro Poblado		
Ancash	Santa	Nuevo Chimbote				
Sector/Zona	Altitud (msnm)	Datum	Zona	Coordenadas (UTM)		
AAHH Golfo Pérsico	12	WGS84	17S	770270 E 8991905 N		
<b>II. DATOS GENERALES</b>						
Accesibilidad (Tiempo, distancia y medio de transporte)	Desde la Plaza Mayor por la Av. Pacifico continua por la Av. Pardo hasta la Calle 09 de <u>Octubre</u> cruce con la Av. Fe y Alegría; distancia 1.5km tiempo estimado 10 min.					
Clasificación de Peligro según origen	Fenómeno de origen natural	X		Inducidos por acción humana		
	TIPO	Inundación				
Peligro Identificado	Descripción					
	la inundación empieza en la intersección de la calle 09 de <u>Octubre</u> y la Av. Fe y Alegría, debido al desborde del canal de regadío que viene de la parte alta de Tangay					
Elementos Expuestos	Viviendas					
	calle 09 de <u>Octubre</u> y la Av. Fe y Alegría					
	Canal de Regadío					
Registre un último evento	Fecha	Descripción del Evento		Fuente		
	25/06/24	Desborde del canal de regadío que se encuentran totalmente colmatados		SGRDyDC		
Nivel de Peligro (Cualitativo) Marca con X	MUY ALTO		ALTO		MEDIO	
			X			

MUNICIPALIDAD DISTRITAL DE NUEVO CHIMBOTE  
 Abog. Luis Guzmán Restrepo Pasquez  
 JEFE DE LA OFICINA GENERAL DE SECRETARÍA GENERAL

MUNICIPALIDAD DISTRITAL DE NUEVO CHIMBOTE  
 Abog. Eber Wilfredo Calderón Reyes  
 GERENTE MUNICIPAL

MUNICIPALIDAD DISTRITAL DE NUEVO CHIMBOTE  
 Ing. Joel Jhovany Lino Méndez  
 GERENTE DE INFRAESTRUCTURA

MUNICIPALIDAD DISTRITAL DE NUEVO CHIMBOTE  
 Abog. Renzo E. Rodríguez Rivera  
 JEFE DE LA OFICINA GENERAL DE SECRETARÍA GENERAL

MUNICIPALIDAD DISTRITAL DE NUEVO CHIMBOTE  
 Edwin R. Carranza Huaroto  
 LIC. ADM. MV. PND  
 JEFE DE LA OFICINA GENERAL DE GESTIÓN DE RIESGO DE DESASTRES



MUNICIPALIDAD DISTRITAL DE NUEVO CHIMBOTE  
 Lic. Einar Prunty Nash Angeles  
 GERENTE MUNICIPAL


MUNICIPALIDAD DISTRITAL DE NUEVO CHIMBOTE  
 Lic. Italo Jiménez Pariqueque  
 GERENTE MUNICIPAL

MUNICIPALIDAD DISTRITAL DE NUEVO CHIMBOTE  
 Ing. Mg. Fabián V. Vásquez  
 GERENTE MUNICIPAL

MUNICIPALIDAD DISTRITAL DE NUEVO CHIMBOTE  
 Arg. Edwin Olferra Castro  
 GERENTE MUNICIPAL

MUNICIPALIDAD DISTRITAL DE NUEVO CHIMBOTE  
 Ing. Renzo Alejandro Sal y Rosas Cabañillas  
 JEFE DE LA OFICINA GENERAL DE ADMINISTRACIÓN

MUNICIPALIDAD DISTRITAL DE NUEVO CHIMBOTE  
 Lic. Einar Prunty Nash Angeles  
 GERENTE MUNICIPAL

FICHA DE IDENTIFICACION DE ZONAS CRITICAS POR PELIGRO				Código N°	MDNC-11
<b>I. UBICACION GEOGRAFICA</b>					
Departamento	Provincia	Distrito		Centro Poblado	
Ancash	Santa	Nuevo Chimbote			
Sector/Zona	Altitud (msnm)	Datum	Zona	Coordenadas (UTM)	
El Platanal	84	WGS84	17S	773690 E 8992446 N	
<b>II. DATOS GENERALES</b>					
Accesibilidad (Tiempo, distancia y medio de transporte)	Desde la Plaza Mayor por la Av. Pacífico giramos a la izquierda hacia la Av. Anchoqueta llegamos a la Av. Industrial; distancia 3.8km tiempo estimado 20 min.				
Clasificación de Peligro según origen	Fenómeno de origen natural	X	Inducidos por acción humana		
Peligro Identificado	TIPO	Inundación			
	Descripción				
	Descolmatación de los canales por falta de mantenimiento y limpieza produce estos desbordes ante la presencia de lluvias intensas				
Elementos Expuestos					
	Inundación de Vías y Viviendas rurales				
	Terrenos de cultivos				
Registre un último evento	Canal de Regadío				
	Fecha	Descripción del Evento			Fuente
	18/03/23	Desborde del canal de regadío que se encuentran totalmente colmatados			SGGRDyDC
Nivel de Peligro (Cualitativo) Marca con X	MUY ALTO	ALTO	MEDIO	BAJO	
		X			

MUNICIPALIDAD DISTRITAL DE NUEVO CHIMBOTE  
 Abog. Luis Guzmán Restrepo Pasquez  
 JEFE DE LA OFICINA GENERAL DE SECRETARIA GENERAL

MUNICIPALIDAD DISTRITAL DE NUEVO CHIMBOTE  
 Abog. Eber Wilfredo Calderón Reyes  
 GERENTE MUNICIPAL

MUNICIPALIDAD DISTRITAL DE NUEVO CHIMBOTE  
 Ing. Joel Jhovany Lino Méndez  
 GERENTE DE INFRAESTRUCTURA

MUNICIPALIDAD DISTRITAL DE NUEVO CHIMBOTE  
 Abog. Renzo E. Rodríguez Rivera  
 JEFE DE LA OFICINA GENERAL DE SECRETARIA GENERAL

MUNICIPALIDAD DISTRITAL DE NUEVO CHIMBOTE  
 Edwin R. Carranza Huaroto  
 LIC. ADM. MV. PND  
 JEFE DE LA OFICINA GENERAL DE SECRETARIA GENERAL



MUNICIPALIDAD DISTRITAL DE NUEVO CHIMBOTE  
 Lic. Einar Brantly Nash Angeles  
 GERENTE DE LA OFICINA GENERAL DE DESARROLLO SOCIAL

MUNICIPALIDAD DISTRITAL DE NUEVO CHIMBOTE  
 Lic. Italo Jimenez Pariente  
 GERENTE DE LA OFICINA GENERAL DE DESARROLLO SOCIAL

MUNICIPALIDAD DISTRITAL DE NUEVO CHIMBOTE  
 Ing. Mg. Fabiana Vásquez  
 GERENTE DE DESARROLLO ECONÓMICO Y URBANO

MUNICIPALIDAD DISTRITAL DE NUEVO CHIMBOTE  
 Ing. Renzo Alejandro Sal y Rosas Cabanillas  
 JEFE DE LA OFICINA GENERAL DE ADMINISTRACIÓN

MUNICIPALIDAD DISTRITAL DE NUEVO CHIMBOTE  
 Lic. Einar Brantly Nash Angeles  
 GERENTE DE LA OFICINA GENERAL DE DESARROLLO SOCIAL

FICHA DE IDENTIFICACION DE ZONAS CRITICAS POR PELIGRO				Código N°	MDNC-12
<b>I. UBICACION GEOGRAFICA</b>					
Departamento	Provincia	Distrito		Centro Poblado	
Ancash	Santa	Nuevo Chimbote			
Sector/Zona	Altitud (msnm)	Datum	Zona	Coordenadas (UTM)	
AAHH Villa Sol	19	WGS84	17S	770668 E	8992649 N
<b>II. DATOS GENERALES</b>					
Accesibilidad (Tiempo, distancia y medio de transporte)	Desde la Plaza Mayor por la Av. Pacífico seguimos por la Av. Pardo hasta la Calle 9 de Octubre continua por la Av. Fe y Alegría giramos a la derecha por Lomas de La Paz se llega; distancia 2.5km tiempo estimado 15 min.				
Clasificación de Peligro según origen	Fenómeno de origen natural	X		Inducidos por acción humana	
	TIPO	Inundación Pluvial			
Peligro Identificado	Descripción				
	En la visita a campo se constató que se tiene un área propenso a ser afectado en caso de una inundación Pluvial en el AAHH Villa Sol				
Elementos Expuestos	Viviendas				
	Vías				
	Canal de Regadío				
Registre un último evento	Fecha	Descripción del Evento		Fuente	
	18/03/23	Afectación de calles del AAHH por lluvias de intensas		SGGRDyDC	
Nivel de Peligro (Cualitativo) Marca con X	MUY ALTO	ALTO	MEDIO	BAJO	
		X			

MUNICIPALIDAD DISTRITAL DE NUEVO CHIMBOTE  
 Abog. Luis Guzmán Restrepo Pasquez  
 JEFE DE LA OFICINA GENERAL DE DESASTRES Y DEFENSA CIVIL

MUNICIPALIDAD DISTRITAL DE NUEVO CHIMBOTE  
 Abog. Eber Wilfredo Calderón Reyes  
 GERENTE MUNICIPAL

MUNICIPALIDAD DISTRITAL DE NUEVO CHIMBOTE  
 Ing. Joel Jhovany Lino Méndez  
 GERENTE DE INFRAESTRUCTURA

MUNICIPALIDAD DISTRITAL DE NUEVO CHIMBOTE  
 Abog. Renzo E. Rodríguez Rivera  
 JEFE DE LA OFICINA GENERAL DE SECRETARIA GENERAL

MUNICIPALIDAD DISTRITAL DE NUEVO CHIMBOTE  
 Edwin R. Carranza Huaroto  
 LIC. ADM. MV. PND  
 JEFE DE LA OFICINA GENERAL DE GESTIÓN DE RIESGO DE DESASTRES



FICHA DE IDENTIFICACION DE ZONAS CRITICAS POR PELIGRO				Código N°	MDNC-13
<b>I. UBICACION GEOGRAFICA</b>					
Departamento	Provincia	Distrito		Centro Poblado	
Ancash	Santa	Nuevo Chimbote			
Sector/Zona	Altitud (msnm)	Datum	Zona	Coordenadas (UTM)	
Av. Industrial y desborde de las 03 lagunas de presedimentación	65	WGS84	17S	773501 E	
				8992643 N	
<b>II. DATOS GENERALES</b>					
Accesibilidad (Tiempo, distancia y medio de transporte)	Desde la Plaza Mayor por la Av. Pacífico seguimos hasta la Av. Anchoqueta se sigue hasta la Av. Industrial giramos a la izquierda hasta la Planta de Tratamiento y en la parte de la derecha se encuentran la 03 lagunas de presedimentación; distancia 3.9km tiempo estimado 15 min.				
Clasificación de Peligro según origen	Fenómeno de origen natural	X		Inducidos por acción humana	
	TIPO	Inundación Pluvial			
Peligro Identificado	Descripción				
	Cuando se presenta un evento natural como el FEN estas lagunas se sobrecargan y producen el desborde de estos y con la presencia de canales de regadío colmatados trajo consigo la inundación de la Av. Anchoqueta y Av. Brasil.				
Elementos Expuestos	Viviendas				
	Vías				
	Canal de Regadío				
Registre un último evento	Fecha	Descripción del Evento			Fuente
	18/03/23	desborde de la laguna de la planta de tratamiento que inundo AAHH y vías			SGGRDyDC
Nivel de Peligro (Cualitativo) Marca con X	MUY ALTO		ALTO		BAJO
			X		

MUNICIPALIDAD DISTRITAL DE NUEVO CHIMBOTE  
 Ing. Einar Brantly Nash Angeles  
 GERENTE DE LA OFICINA GENERAL DE ADMINISTRACIÓN

MUNICIPALIDAD DISTRITAL DE NUEVO CHIMBOTE  
 Lic. Italo Jiménez Pariente  
 GERENTE DE LA OFICINA GENERAL DE DESARROLLO SOCIAL

MUNICIPALIDAD DISTRITAL DE NUEVO CHIMBOTE  
 Ing. Mg. Fabián Vásquez  
 GERENTE DE DESARROLLO ECONÓMICO Y TURISMO

MUNICIPALIDAD DISTRITAL DE NUEVO CHIMBOTE  
 Ing. Renzo Alejandro Sal y Rosas Cabanillas  
 JEFE DE LA OFICINA GENERAL DE ADMINISTRACIÓN

MUNICIPALIDAD DISTRITAL DE NUEVO CHIMBOTE  
 Lic. Renzo E. Rodríguez Rivera  
 JEFE DE LA OFICINA GENERAL DE SECRETARÍA GENERAL

MUNICIPALIDAD DISTRITAL DE NUEVO CHIMBOTE  
 Abog. Luis Guzmán Restrepo Pasquez  
 JEFE DE LA OFICINA GENERAL DE GESTIÓN DEL RIESGO DE DESASTRES Y DEFENSA CIVIL

MUNICIPALIDAD DISTRITAL DE NUEVO CHIMBOTE  
 Abog. Eber Wilfredo Calderón Reyes  
 GERENTE MUNICIPAL

MUNICIPALIDAD DISTRITAL DE NUEVO CHIMBOTE  
 Ing. Joel Jhovany Lino Méndez  
 GERENTE DE INFRAESTRUCTURA

MUNICIPALIDAD DISTRITAL DE NUEVO CHIMBOTE  
 Abog. Renzo E. Rodríguez Rivera  
 JEFE DE LA OFICINA GENERAL DE SECRETARÍA GENERAL

MUNICIPALIDAD DISTRITAL DE NUEVO CHIMBOTE  
 Edwin R. Carranza Huaroto  
 LIC. ADM. MV. PNP. DE  
 GERENTE DE SEGURIDAD CUALITATIVA Y GESTIÓN DE RIESGOS DE DESASTRE




MUNICIPALIDAD DISTRITAL DE NUEVO CHIMBOTE  
 Ing. Einar Bruni Wash Angeles  
 GERENTE DE DESARROLLO SOCIAL

MUNICIPALIDAD DISTRITAL DE NUEVO CHIMBOTE  
 Ing. Mg. Fabian Vasquez  
 GERENTE DE DESARROLLO ECONOMICO Y URBANO

MUNICIPALIDAD DISTRITAL DE NUEVO CHIMBOTE  
 Ing. Edwin Ojeda Castro  
 GERENTE DE DESARROLLO URBANO

MUNICIPALIDAD DISTRITAL DE NUEVO CHIMBOTE  
 Ing. Renzo Alejandro Sal y Rosas Cuanillas  
 JEFE DE LA OFICINA GENERAL DE ADMINISTRACION

MUNICIPALIDAD DISTRITAL DE NUEVO CHIMBOTE  
 Ing. Renzo E. Rodriguez Rivera  
 JEFE DE LA OFICINA GENERAL DE SECRETARIA GENERAL

FICHA DE IDENTIFICACION DE ZONAS CRITICAS POR PELIGRO				Código N°	MDNC-14
<b>I. UBICACION GEOGRAFICA</b>					
Departamento	Provincia	Distrito		Centro Poblado	
Ancash	Santa	Nuevo Chimbote			
Sector/Zona	Altitud (msnm)	Datum	Zona	Coordenadas (UTM)	
Valle La Carbonera	16	WGS84	17S	775891 E	8985945 N
<b>II. DATOS GENERALES</b>					
Accesibilidad (Tiempo, distancia y medio de transporte)	Desde la Plaza Mayor por la Av. Pacifico seguimos hasta la Av. Anchoqueta giramos a la derecha hasta la Panamericana Norte de allí emprendemos camino hasta el desvío del canal de la Carbonera, Distancia 6.8km tiempo aproximado 20 minutos .				
Clasificación de Peligro según origen	Fenómeno de origen natural	X		Inducidos por acción humana	
	TIPO	Inundación Fluvial			
Peligro Identificado	Descripción				
	Cuando se presenta un evento natural como el FEN afectó el Valle de la Carbonera inundándola, provocando el desborde del canal que llegó a inundar la carretera Panamericana.				
Elementos Expuestos	Viviendas				
	Vías				
	Terrenos agrícolas				
Registre un último evento	Fecha	Descripción del Evento		Fuente	
	25/06/24	desborde de canal La Carbonera, inundó terrenos agrícolas, vías y viviendas cercanas		SGGRDyDC	
Nivel de Peligro (Cualitativo) Marca con X	MUY ALTO	ALTO	MEDIO	BAJO	
		X			

MUNICIPALIDAD DISTRITAL DE NUEVO CHIMBOTE  
 Abog. Luis Guzmán Vazquez  
 JEFE GERENTE DE GESTION DEL RIESGO DE DESASTRES Y DEFENSA CIVIL

MUNICIPALIDAD DISTRITAL DE NUEVO CHIMBOTE  
 Abog. Eber Wilfredo Calderón Reyes  
 GERENTE MUNICIPAL

MUNICIPALIDAD DISTRITAL DE NUEVO CHIMBOTE  
 Ing. Joel Jhovany Lino Méndez  
 GERENTE DE INFRAESTRUCTURA

MUNICIPALIDAD DISTRITAL DE NUEVO CHIMBOTE  
 Abog. Renzo E. Rodriguez Rivera  
 JEFE DE LA OFICINA GENERAL DE SECRETARIA GENERAL

MUNICIPALIDAD DISTRITAL DE NUEVO CHIMBOTE  
 Edwin R. Carranza Huaroto  
 LIC. ADM. MV. PND  
 GERENTE DE DESARROLLO URBANO Y GESTION DE RIESGO DE DESASTRES



MUNICIPALIDAD DISTRITAL DE  
NUEVO CHIMBOTE  
Lic. Einar Brantly Wazh Angeles  
GERENTE DE DESARROLLO SOCIAL

MUNICIPALIDAD DISTRITAL DE  
NUEVO CHIMBOTE  
Ing. Mg. Esteban V. Vlasquez  
GERENTE DE DESARROLLO ECONOMICO Y TURISMO

## b) Zonas críticas por sismos

MUNICIPALIDAD DISTRITAL DE  
NUEVO CHIMBOTE  
Arg. Edwin Oñivera Castro  
GERENTE DE DESARROLLO URBANO

MUNICIPALIDAD DISTRITAL DE  
NUEVO CHIMBOTE  
Ing. Renzo Alejandro Sal y Rosas Cabanillas  
JEFE DE LA OFICINA GENERAL DE ADMINISTRACION

MUNICIPALIDAD DISTRITAL DE  
NUEVO CHIMBOTE  
Ing. Renzo Alejandro Sal y Rosas Cabanillas  
JEFE DE LA OFICINA GENERAL DE ADMINISTRACION

MUNICIPALIDAD DISTRITAL DE  
NUEVO CHIMBOTE  
Abog. Luis Guzmán Restrepo Pasquez  
GERENTE DE GESTION DEL RIESGO  
DE DESASTRES Y DEFENSA CIVIL

MUNICIPALIDAD DISTRITAL DE  
NUEVO CHIMBOTE  
Abog. Eber Wilfredo Calderón Reyes  
GERENTE MUNICIPAL

MUNICIPALIDAD DISTRITAL DE  
NUEVO CHIMBOTE  
Ing. Joel Jhovany Lino Méndez  
GERENTE DE INFRAESTRUCTURA

MUNICIPALIDAD DISTRITAL DE  
NUEVO CHIMBOTE  
Abog. Renzo E. Rodríguez Rivera  
JEFE DE LA OFICINA GENERAL DE SECRETARIA GENERAL

MUNICIPALIDAD DISTRITAL DE  
NUEVO CHIMBOTE  
Edwin R. Carranza Huaroto  
LIC. ADM. MV. PNB. DE  
GERENTE DE DESARROLLO URBANO Y GESTIÓN DE RIESGOS DE DESASTRES



FICHA DE IDENTIFICACION DE ZONAS CRITICAS POR PELIGRO				Código N°	MDNC-01
<b>I. UBICACION GEOGRAFICA</b>					
Departamento	Provincia	Distrito		Centro Poblado	
Ancash	Santa	Nuevo Chimbote			
Sector/Zona	Altitud (msnm)	Datum	Zona	Coordenadas (UTM)	
AAHH Golfo Pérsico	12	WGS84	17S	770216 E	8991772 N
<b>II. DATOS GENERALES</b>					
Accesibilidad (Tiempo, distancia y medio de transporte)	Partiendo desde la Plaza de Armas avanzamos por la Av. Pacifico prosiguiendo por la Av. Pardo doblamos a la derecha por la Calle 09 de <u>Octubre</u> hasta llegar al cruce con la Av. Fe y Alegría, Distancia 1.5km tiempo aproximado 10 minutos .				
Clasificación de Peligro según origen	Fenómeno de origen natural	X		Inducidos por acción humana	
	TIPO	Sismo			
Peligro Identificado	Descripción				
	El AAHH Golfo Pérsico es colindante con el Rio Lacramarca y pasan canales de regadío los cuales ante épocas de lluvias intensas u otro evento se desbordan afectando a la inestabilidad de los suelos por ende aumenta la <u>napa</u> freática y hace que las viviendas sean vulnerables frente a un sismo de magnitud igual o mayor de 7.0Mw .				
Elementos Expuestos	Viviendas, iglesias, local comunal, Instituciones educativas				
	Vías como la Av. Fe y Alegría y Calle 09 de <u>Octubre</u>				
	Canales de Regadío				
Registre un último evento	Fecha	Descripción del Evento		Fuente	
	27/12/25	Sismo de magnitud 6.0Mw a una profundidad de 52km		IGP y SGGRDyDC	
Nivel de Peligro (Cualitativo) Marca con X	MUY ALTO	ALTO	MEDIO	BAJO	
		X			

MUNICIPALIDAD DISTRITAL DE NUEVO CHIMBOTE  
 Ing. Einar Plauti Nash Angeles  
 GERENTE MUNICIPAL DE DESARROLLO SOCIAL

MUNICIPALIDAD DISTRITAL DE NUEVO CHIMBOTE  
 Ing. Mg. Fabiana Vásquez  
 GERENTE MUNICIPAL DE DESARROLLO ECONOMICO Y TURISMO

MUNICIPALIDAD DISTRITAL DE NUEVO CHIMBOTE  
 Arg. Edwin Olferra Castro  
 GERENTE MUNICIPAL DE DESARROLLO URBANO

MUNICIPALIDAD DISTRITAL DE NUEVO CHIMBOTE  
 Ing. Renzo Alejandro Sal y Rosas Cuantillas  
 JEFE DE LA OFICINA GENERAL DE ADMINISTRACION

MUNICIPALIDAD DISTRITAL DE NUEVO CHIMBOTE  
 Ing. Renzo E. Rodríguez Rivera  
 JEFE DE LA OFICINA GENERAL DE SECRETARIA GENERAL

MUNICIPALIDAD DISTRITAL DE NUEVO CHIMBOTE  
 Abog. Luis Guzmán Restrepo Pasquez  
 JEFE DE LA OFICINA GENERAL DE SECRETARIA GENERAL

MUNICIPALIDAD DISTRITAL DE NUEVO CHIMBOTE  
 Abog. Eber Wilfredo Calderón Reyes  
 GERENTE MUNICIPAL

MUNICIPALIDAD DISTRITAL DE NUEVO CHIMBOTE  
 Ing. Joel Jhovany Lino Méndez  
 GERENTE DE INFRAESTRUCTURA

MUNICIPALIDAD DISTRITAL DE NUEVO CHIMBOTE  
 Abog. Renzo E. Rodríguez Rivera  
 JEFE DE LA OFICINA GENERAL DE SECRETARIA GENERAL

MUNICIPALIDAD DISTRITAL DE NUEVO CHIMBOTE  
 Edwin R. Carranza Huaroto  
 LIC. ADM. MV. PND  
 GERENTE MUNICIPAL DE DESARROLLO URBANO



MUNICIPALIDAD DISTRITAL DE NUEVO CHIMBOTE  
 Lic. Einar Plautz Nash Angeles  
 GERENTE MUNICIPAL DE DESARROLLO SOCIAL

MUNICIPALIDAD DISTRITAL DE NUEVO CHIMBOTE  
 Lic. Italo Jimenez Parleque  
 GERENTE MUNICIPAL DE DESARROLLO SOCIAL

MUNICIPALIDAD DISTRITAL DE NUEVO CHIMBOTE  
 Ing. Mg. Fabian Vasquez  
 GERENTE MUNICIPAL DE DESARROLLO URBANO

MUNICIPALIDAD DISTRITAL DE NUEVO CHIMBOTE  
 Ing. Renzo Alejandro Sal y Rosas Cabanillas  
 JEFE DE LA OFICINA GENERAL DE ADMINISTRACION

MUNICIPALIDAD DISTRITAL DE NUEVO CHIMBOTE  
 Lic. Einar Plautz Nash Angeles  
 GERENTE MUNICIPAL DE DESARROLLO URBANO

FICHA DE IDENTIFICACION DE ZONAS CRITICAS POR PELIGRO				Código N°	MDNC-02
<b>I. UBICACION GEOGRAFICA</b>					
Departamento	Provincia	Distrito		Centro Poblado	
Ancash	Santa	Nuevo Chimbote			
Sector/Zona	Altitud (msnm)	Datum	Zona	Coordenadas (UTM)	
AAHH 01 de <u>Mayo</u> y P.J. Villa María	4	WGS84	17S	769839 E	
				8991610 N	
<b>II. DATOS GENERALES</b>					
Accesibilidad (Tiempo, distancia y medio de transporte)	Partiendo desde la Plaza de Armas avanzamos hasta la Av. Pardo doblamos a la derecha llegando a la Av. Perú, se ubica el AAHH 01 de <u>Mayo</u> y si doblamos al lado izquierdo esta el P.J. Villa María; Distancia 1.9km tiempo aproximado 10 minutos.				
Clasificación de Peligro según origen	Fenómeno de origen natural	X		Inducidos por acción humana	
Peligro Identificado	TIPO	Sismo			
	Descripción				
	El AAHH 01 de Mayo y el P.J. Villa María, presentan suelos de naturaleza arenosa, saturada y nivel freático muy superficial y está en una zona IV, la mayor parte son auto construcción sin apoyo técnico, esto hace que las viviendas son muy vulnerables, además la cercanía y colindancia con el Rio Lacramarca y red de canales de regadío en épocas de lluvias intensas se desbordan afectando a la inestabilidad de los suelos por ende aumenta la <u>napa</u> freática y hace que las viviendas sean vulnerables frente a un sismo de magnitud igual o mayor de 7.0Mw.				
Elementos Expuestos	Viviendas				
	Vías de tránsito vehicular y peatonal				
	Colegio, Puesto de salud				
Registre un último evento	Fecha	Descripción del Evento		Fuente	
	27/12/25	Sismo de magnitud 6.0Mw a una profundidad de 52km		IGP y SGGRDyDC	
Nivel de Peligro (Cualitativo) Marca con X	MUY ALTO	ALTO		MEDIO	BAJO
		X			

MUNICIPALIDAD DISTRITAL DE NUEVO CHIMBOTE  
 Abog. Luis Guzmán Restrepo Pasquez  
 JEFE DE LA OFICINA GENERAL DE SECRETARIA GENERAL

MUNICIPALIDAD DISTRITAL DE NUEVO CHIMBOTE  
 Abog. Eber Wilfredo Caldeón Reyes  
 GERENTE MUNICIPAL

MUNICIPALIDAD DISTRITAL DE NUEVO CHIMBOTE  
 Ing. Joel Jhovany Lino Méndez  
 GERENTE DE INFRAESTRUCTURA

MUNICIPALIDAD DISTRITAL DE NUEVO CHIMBOTE  
 Abog. Renzo E. Rodriguez Rivera  
 JEFE DE LA OFICINA GENERAL DE SECRETARIA GENERAL

MUNICIPALIDAD DISTRITAL DE NUEVO CHIMBOTE  
 Edwin R. Carranza Huaroto  
 LIC. ADM. MV. PND  
 GERENTE MUNICIPAL DE DEFENSA Y PROTECCION CIVIL



FICHA DE IDENTIFICACION DE ZONAS CRITICAS POR PELIGRO					Código N°	MDNC-03
<b>I. UBICACION GEOGRAFICA</b>						
Departamento	Provincia	Distrito		Centro Poblado		
Ancash	Santa	Nuevo Chimbote				
Sector/Zona	Altitud (msnm)	Datum	Zona	Coordenadas (UTM)		
Asociación de Viviendas 23 de Julio - PPAO	23	WGS84	17S	770888 E		
				8991675 N		
<b>II. DATOS GENERALES</b>						
Accesibilidad (Tiempo, distancia y medio de transporte)	Desde la Plaza Mayor por la Av. Pacifico seguimos hasta la Av. Pardo hasta la Calle 9 de octubre se continua por la Av. Fe y Alegria, en la parte posterior del colegio Fe y Alegria se encuentra; distancia 2km tiempo estimado 15 min.					
Clasificación de Peligro según origen	Fenómeno de origen natural	X		Inducidos por acción humana		
	TIPO	Sismo				
Descripción						
Peligro Identificado	Se evidencia viviendas que están construidas sobre rellenos sanitarios y/o desmontes, antes fue una zona de suelo pantanoso se denominaba los Humedales del PPAO, no se conoce la forma ni como han sido realizado el relleno de este lugar, el AAHH se ubica en la parte posterior del colegio colindante con una ladrillera.					
Elementos Expuestos	Viviendas					
	Vías de acceso entre las manzanas					
Registre un último evento	Fecha	Descripción del Evento			Fuente	
	27/12/25	Sismo de magnitud 6.0Mw a una profundidad de 52km			IGP y SGGRDyDC	
Nivel de Peligro (Cualitativo) Marca con X	MUY ALTO	ALTO	MEDIO	BAJO		
	X					

MUNICIPALIDAD DISTRITAL DE NUEVO CHIMBOTE  
 Lic. Einar Brantly Nash Angeles  
 GERENTE DE DESARROLLO SOCIAL

MUNICIPALIDAD DISTRITAL DE NUEVO CHIMBOTE  
 Ing. Mg. Fabian V. Vasquez  
 GERENTE DE DESARROLLO ECONOMICO

MUNICIPALIDAD DISTRITAL DE NUEVO CHIMBOTE  
 Arq. Edwin Olferra Castro  
 GERENTE DE DESARROLLO URBANO

MUNICIPALIDAD DISTRITAL DE NUEVO CHIMBOTE  
 Ing. Renzo Alejandro Sal y Rosas Cabanillas  
 JEFE DE LA OFICINA GENERAL DE ADMINISTRACION

MUNICIPALIDAD DISTRITAL DE NUEVO CHIMBOTE  
 Lic. Einar Brantly Nash Angeles  
 GERENTE DE DESARROLLO SOCIAL

MUNICIPALIDAD DISTRITAL DE NUEVO CHIMBOTE  
 Abog. Luis Guisandía Restrepo Pasquez  
 JEFE GERENTE DE GESTION DEL RIESGO DE DESASTRES Y DEFENSA CIVIL

MUNICIPALIDAD DISTRITAL DE NUEVO CHIMBOTE  
 Abog. Eber Wilfredo Calderón Reyes  
 GERENTE MUNICIPAL

MUNICIPALIDAD DISTRITAL DE NUEVO CHIMBOTE  
 Ing. Joel Jhovany Lino Méndez  
 GERENTE DE INFRAESTRUCTURA

MUNICIPALIDAD DISTRITAL DE NUEVO CHIMBOTE  
 Abog. Renzo E. Rodríguez Rivera  
 JEFE DE LA OFICINA GENERAL DE SECRETARIA GENERAL

MUNICIPALIDAD DISTRITAL DE NUEVO CHIMBOTE  
 Edwin R. Carranza Huaroto  
 LIC. ADM. MV. PNP  
 GERENTE DE DESARROLLO URBANO Y VIVIENDA DE INTERIORES DE DESASTRES



MUNICIPALIDAD DISTRITAL DE  
NUEVO CHIMBOTE  
Lic. Einar Brantly Wash Angeles  
GERENTE DE SALUD Y SEGURIDAD  
TEL: 053 043 100 5000

MUNICIPALIDAD DISTRITAL DE  
NUEVO CHIMBOTE  
Lic. Italo Jiménez Pariente  
GERENTE DE DESARROLLO SOCIAL

MUNICIPALIDAD DISTRITAL DE  
NUEVO CHIMBOTE  
Ing. Mg. Esteban Vásquez  
GERENTE DE DESARROLLO ECONOMICO Y TURISMO

### c) Zonas críticas por tsunami

MUNICIPALIDAD DISTRITAL DE  
NUEVO CHIMBOTE  
Arg. Edwin Oñivera Castro  
GERENTE DE DESARROLLO URBANO

MUNICIPALIDAD DISTRITAL DE  
NUEVO CHIMBOTE  
Ing. Renzo Alejandro Sal y Rosas Cabanillas  
JEFE DE LA OFICINA GENERAL DE ADMINISTRACION

MUNICIPALIDAD DISTRITAL DE  
NUEVO CHIMBOTE  
Abog. Renzo E. Rodríguez Rivera  
JEFE DE LA OFICINA GENERAL DE SECRETARIA GENERAL

MUNICIPALIDAD DISTRITAL DE  
NUEVO CHIMBOTE  
Abog. Luis Guzmán Restrepo  
GERENTE DE GESTION DEL RIESGO  
DE DESASTRES Y DEFENSA CIVIL

MUNICIPALIDAD DISTRITAL DE  
NUEVO CHIMBOTE  
Abog. Eber Wilfredo Calderón Reyes  
GERENTE MUNICIPAL

MUNICIPALIDAD DISTRITAL DE  
NUEVO CHIMBOTE  
Ing. Joel Jhovany Lino Méndez  
GERENTE DE INFRAESTRUCTURA

MUNICIPALIDAD DISTRITAL DE  
NUEVO CHIMBOTE  
Abog. Renzo E. Rodríguez Rivera  
JEFE DE LA OFICINA GENERAL DE SECRETARIA GENERAL

MUNICIPALIDAD DISTRITAL DE  
NUEVO CHIMBOTE  
Edwin R. Carranza Huaroto  
LIC. ADM. MV. PNB. DE  
GERENTE DE DESASTRES Y DEFENSA CIVIL



FICHA DE IDENTIFICACION DE ZONAS CRITICAS POR PELIGRO				Código N°	MDNC-01
<b>I. UBICACION GEOGRAFICA</b>					
Departamento	Provincia	Distrito		Centro Poblado	
Ancash	Santa	Nuevo Chimbote			
Sector/Zona	Altitud (msnm)	Datum	Zona	Coordenadas (UTM)	
P.J. Villa María	4	WGS84	17S	769839 E	8991610 N
<b>II. DATOS GENERALES</b>					
Accesibilidad (Tiempo, distancia y medio de transporte)	Partiendo desde la Plaza de Armas avanzamos hasta la Av. Pardo doblamos a la izquierda está el P.J. Villa María; Distancia 1.9km tiempo aproximado 10 minutos .				
Clasificación de Peligro según origen	Fenómeno de origen natural	X		Inducidos por acción humana	
	TIPO	Tsunami			
Peligro Identificado	Descripción				
	<p>El P.J. Villa María es considerado una zona de muy alto riesgo ante tsunami, debido a su baja elevación y proximidad al mar, en la zonificación sísmica está en la zona IV, que es de más alta sismicidad, frente a un sismo de magnitud igual o mayor de 7.0Mw, según la carta de inundación por tsunami elaborada por DHN el 60% del pueblo joven serian zonas inundables y dependiendo de la magnitud del sismo esta <u>va</u> abarcar mayor área inundable por un tsunami.</p>				
Elementos Expuestos	Viviendas				
	Vías de comunicación, afectando a la Panamericana Norte				
	Colegios como I.E. Villa María, I.E. 1661, I.E. 325 y I.E.P. Ramón Castilla; Puesto de Salud				
Registre un último evento	Fecha	Descripción del Evento		Fuente	
	27/12/25	Sismo de magnitud 6.0Mw a una profundidad de 52km		IGP y SGGRDyDC	
Nivel de Peligro (Cualitativo) Marca con X	MUY ALTO	ALTO	MEDIO	BAJO	
		X			

MUNICIPALIDAD DISTRITAL DE NUEVO CHIMBOTE  
 Lic. Einar Plante Wash Angeles  
 GERENTE MUNICIPAL DE DESARROLLO SOCIAL

MUNICIPALIDAD DISTRITAL DE NUEVO CHIMBOTE  
 Ing. Mg. Rafael M. Vásquez  
 GERENTE MUNICIPAL DE DESARROLLO ECONOMICO Y TURISMO

MUNICIPALIDAD DISTRITAL DE NUEVO CHIMBOTE  
 Arg. Edwin Oñivera Castro  
 GERENTE MUNICIPAL DE DESARROLLO URBANO

MUNICIPALIDAD DISTRITAL DE NUEVO CHIMBOTE  
 Ing. Renzo Alejandro Sal y Rosas Cabanillas  
 JEFE DE LA OFICINA GENERAL DE ADMINISTRACION

MUNICIPALIDAD DISTRITAL DE NUEVO CHIMBOTE  
 Lic. Einar Plante Wash Angeles  
 GERENTE MUNICIPAL DE DESARROLLO SOCIAL

MUNICIPALIDAD DISTRITAL DE NUEVO CHIMBOTE  
 Abog. Luis Guzmán Restrepo Pasquez  
 JEFE DE LA OFICINA GENERAL DE SECRETARIA GENERAL

MUNICIPALIDAD DISTRITAL DE NUEVO CHIMBOTE  
 Abog. Eber Wilfredo Calderón Reyes  
 GERENTE MUNICIPAL

MUNICIPALIDAD DISTRITAL DE NUEVO CHIMBOTE  
 Ing. Joel Jhovany Lino Méndez  
 GERENTE DE INFRAESTRUCTURA

MUNICIPALIDAD DISTRITAL DE NUEVO CHIMBOTE  
 Abog. Renzo E. Rodríguez Rivera  
 JEFE DE LA OFICINA GENERAL DE SECRETARIA GENERAL

MUNICIPALIDAD DISTRITAL DE NUEVO CHIMBOTE  
 Edwin R. Carranza Huaroto  
 LIC. ADM. MV. PND  
 GERENTE MUNICIPAL DE DESARROLLO URBANO



MUNICIPALIDAD DISTRITAL DE NUEVO CHIMBOTE  
Lic. Einar Brantly Wazh Angeles  
GERENTE DE DESARROLLO SOCIAL

MUNICIPALIDAD DISTRITAL DE NUEVO CHIMBOTE  
Lic. Italo Jiménez Pariente  
GERENTE DE DESARROLLO SOCIAL

Anexos N° 5: Fichas Técnicas de Proyectos/Actividades

MUNICIPALIDAD DISTRITAL DE NUEVO CHIMBOTE  
Ing. Esteban Vlasquez  
GERENTE DE DESARROLLO ECONOMICO Y TURISMO

MUNICIPALIDAD DISTRITAL DE NUEVO CHIMBOTE  
Ing. Eder Ojeda Castro  
GERENTE DE DESARROLLO URBANO

MUNICIPALIDAD DISTRITAL DE NUEVO CHIMBOTE  
Ing. Renzo Alejandro Sal y Rosas Cabanillas  
JEFE DE LA OFICINA GENERAL DE ADMINISTRACION

MUNICIPALIDAD DISTRITAL DE NUEVO CHIMBOTE  
Abog. Luis Guzmán Restrepo  
GERENTE DE GESTION DEL RIESGO DE DESASTRES Y DEFENSA CIVIL

MUNICIPALIDAD DISTRITAL DE NUEVO CHIMBOTE  
Abog. Eber Wilfredo Calderón Reyes  
GERENTE MUNICIPAL

MUNICIPALIDAD DISTRITAL DE NUEVO CHIMBOTE  
Ing. Joel Jhovany Lino Méndez  
GERENTE DE INFRAESTRUCTURA

MUNICIPALIDAD DISTRITAL DE NUEVO CHIMBOTE  
Abog. Renzo E. Rodríguez Rivera  
JEFE DE LA OFICINA GENERAL DE SECRETARIA GENERAL

MUNICIPALIDAD DISTRITAL DE NUEVO CHIMBOTE  
Edwin R. Carranza Huaroto  
LIC. ADM. MV. PNB. DE  
GERENTE DE DESARROLLO URBANO Y GESTIÓN DE RIESGOS DE DESASTRES



<b>FICHA DE PROYECTOS O ACTIVIDADES DEL PLAN DE PREVENCIÓN Y REDUCCIÓN DEL RIESGO DE DESASTRES DEL DISTRITO DE NUEVO CHIMBOTE 2026-2030</b>			
<b>FICHA TÉCNICA DEL PROYECTO PA-MDNCH/I-01</b>			
<b>DENOMINACIÓN</b>	<b>Evaluación del riesgo por Inundación Pluvial del AA.HH. Roca Fuerte del distrito Nuevo Chimbote</b>		
<b>GENERALIDADES</b>			
<b>UBICACIÓN</b>		<b>CROQUIS DE UBICACIÓN</b>	
<b>DEPARTAMENTO</b>	Ancash		
<b>PROVINCIA</b>	Santa		
<b>DISTRITO</b>	Nuevo Chimbote		
<b>SECTOR</b>	AAHH Roca Fuerte		
<b>DE LA SITUACIÓN</b>			
<b>DESCRIPCIÓN</b>		<b>FOTOGRAFÍA</b>	
<p>En la visita de campo se constata que el cerro colindante es una vía que afectará por el cual discurre el agua y van a afectar al AAHH Roca Fuerte quien recepciona de manera directa esta venida de agua cuando se presenta un evento natural como lluvias intensas, el FEN Costero y del Ciclón Yaku.</p>			
<b>DE LA INTERVENCIÓN</b>			
<b>DESCRIPCIÓN</b>		<b>OBJETIVOS</b>	
<p>En el EVAR del AAHH Roca Fuerte se determinará que los niveles de riesgo de una parte de la zona del AAHH presentan muy alto riesgo y para proteger a los pobladores cuyas viviendas recepcionan la venida de agua se debe considerar acciones inmediatas como muros de contención entre otras medidas estructurales y no estructurales</p>		<p>Capacitar y educar a los pobladores del AAHH Roca Fuerte, sobre la exposición que tienen ante la presencia de una lluvia intensa (Inundación Pluvial)</p>	
<b>PLAZO DE EJECUCIÓN</b>	3 meses	<b>BENEFICIARIOS</b>	Población de la zona
<b>INVERSIÓN</b>	S/ 25,000.00	<b>FUENTE DE FINANCIAMIENTO</b>	Recursos determinados
<b>ACTIVIDADES</b>		<b>PRIORIDAD</b>	Alta
		<b>FUNCIONARIO O ENTIDAD RESPONSABLE</b>	Sub-Gerencia de Gestión del Riesgo de Desastres y Defensa Civil
		<b>FECHA</b>	2026-2030

MUNICIPALIDAD DISTRITAL DE NUEVO CHIMBOTE  
 Lic. Einar Plante Nash Angeles  
 JEFE DE LA OFICINA GENERAL DE SECRETARÍA GENERAL

MUNICIPALIDAD DISTRITAL DE NUEVO CHIMBOTE  
 Lic. Italo Jimenez Pariente  
 GERENTE DE DESARROLLO SOCIAL

MUNICIPALIDAD DISTRITAL DE NUEVO CHIMBOTE  
 Ing. Mg. Fabian Vlasquez  
 GERENTE DE DESARROLLO ECONÓMICO Y TURISMO

MUNICIPALIDAD DISTRITAL DE NUEVO CHIMBOTE  
 Arg. Edwin Ojeda Castro  
 JEFE DE LA OFICINA GENERAL DE DESARROLLO URBANO

MUNICIPALIDAD DISTRITAL DE NUEVO CHIMBOTE  
 Ing. Renzo Alejandro Sal y Rosas Cabanillas  
 JEFE DE LA OFICINA GENERAL DE ADMINISTRACIÓN

MUNICIPALIDAD DISTRITAL DE NUEVO CHIMBOTE  
 Lic. Einar Plante Nash Angeles  
 JEFE DE LA OFICINA GENERAL DE SECRETARÍA GENERAL

MUNICIPALIDAD DISTRITAL DE NUEVO CHIMBOTE  
 Abog. Luis Guzmán Restrepo Pasquez  
 JEFE GERENTE DE GESTIÓN DEL RIESGO DE DESASTRES Y DEFENSA CIVIL

MUNICIPALIDAD DISTRITAL DE NUEVO CHIMBOTE  
 Abog. Eber Wilfredo Calderón Reyes  
 GERENTE MUNICIPAL

MUNICIPALIDAD DISTRITAL DE NUEVO CHIMBOTE  
 Ing. Joel Jhovany Lino Méndez  
 GERENTE DE INFRAESTRUCTURA

MUNICIPALIDAD DISTRITAL DE NUEVO CHIMBOTE  
 Abog. Renzo E. Rodríguez Rivera  
 JEFE DE LA OFICINA GENERAL DE SECRETARÍA GENERAL

MUNICIPALIDAD DISTRITAL DE NUEVO CHIMBOTE  
 Edwin R. Carranza Huaroto  
 LIC. ADM. MV. PND. DE  
 GERENTE DE DESARROLLO URBANO Y GESTIÓN DE RIESGO DE DESASTRES



<b>FICHA DE PROYECTOS O ACTIVIDADES DEL PLAN DE PREVENCIÓN Y REDUCCIÓN DEL RIESGO DE DESASTRES DEL DISTRITO DE NUEVO CHIMBOTE 2026-2030</b>			
<b>FICHA TÉCNICA DEL PROYECTO PA-MDNCH/I-02</b>			
<b>DENOMINACIÓN</b>	<b>Evaluación del riesgo por Inundación Pluvial del AA.HH. Jessenia Dávila Barrón del distrito Nuevo Chimbote</b>		
<b>GENERALIDADES</b>			
<b>UBICACIÓN</b>		<b>CROQUIS DE UBICACIÓN</b>	
<b>DEPARTAMENTO</b>	Ancash		
<b>PROVINCIA</b>	Santa		
<b>DISTRITO</b>	Nuevo Chimbote		
<b>SECTOR</b>	AAHH Jessenia Dávila Barrón		
<b>DE LA SITUACIÓN</b>			
<b>DESCRIPCIÓN</b>		<b>FOTOGRAFÍA</b>	
<p>Se observa que la existencia de calles perpendiculares que bajan por una pendiente alta y también la cercanía al cerro colindante es una vía por donde discurre el agua y afectará al AAHH Jessenia Dávila Barrón quien recepciona esta venida de agua con la presencia de eventos naturales como lluvias intensas o como ocurrió con el FEN Costero y el evento del Ciclón Yaku.</p>			
<b>DE LA INTERVENCIÓN</b>			
<b>DESCRIPCIÓN</b>		<b>OBJETIVOS</b>	
<p>Realizar el EVAR respectivo del AAHH, es para determinar qué medidas estructurales y no estructurales debemos realizar evitando tener cualquier problema de magnitud alta frente a la presencia de un evento natural.</p>		<p>Realizar campañas de concientización y sensibilización a los pobladores del AAHH quienes están expuestos (Inundación Pluvial) y que acciones se deben realizar ante ello.</p>	
<b>PLAZO DE EJECUCIÓN</b>	3 meses	<b>BENEFICIARIOS</b>	Población de la zona
<b>INVERSIÓN</b>	S/ 25,000.00	<b>FUENTE DE FINANCIAMIENTO</b>	Recursos determinados
<b>ACTIVIDADES</b>		<b>PRIORIDAD</b>	Alta
		<b>FUNCIONARIO O ENTIDAD RESPONSABLE</b>	Sub-Gerencia de Gestión del Riesgo de Desastres y Defensa Civil
		<b>FECHA</b>	2026-2030

MUNICIPALIDAD DISTRITAL DE NUEVO CHIMBOTE  
 Lic. Einar Plante Nash Angles  
 GERENTE MUNICIPAL

MUNICIPALIDAD DISTRITAL DE NUEVO CHIMBOTE  
 Lic. Italo Jiménez Parique  
 GERENTE MUNICIPAL

MUNICIPALIDAD DISTRITAL DE NUEVO CHIMBOTE  
 Ing. Mg. Fabián Vásquez  
 GERENTE MUNICIPAL

MUNICIPALIDAD DISTRITAL DE NUEVO CHIMBOTE  
 Arg. Estelin Oñivera Castro  
 GERENTE MUNICIPAL

MUNICIPALIDAD DISTRITAL DE NUEVO CHIMBOTE  
 Ing. Renzo Alejandro Sal y Rosas Cabanillas  
 JEFE DE LA OFICINA GENERAL DE ADMINISTRACIÓN

MUNICIPALIDAD DISTRITAL DE NUEVO CHIMBOTE  
 Lic. Einar Plante Nash Angles  
 GERENTE MUNICIPAL

MUNICIPALIDAD DISTRITAL DE NUEVO CHIMBOTE  
 Abog. Luis Guzmán Restrepo  
 JEFE DE LA OFICINA GENERAL DE SECRETARÍA GENERAL

MUNICIPALIDAD DISTRITAL DE NUEVO CHIMBOTE  
 Abog. Eber Wilfredo Calderón Reyes  
 GERENTE MUNICIPAL

MUNICIPALIDAD DISTRITAL DE NUEVO CHIMBOTE  
 Ing. Joel Jhovany Lino Méndez  
 GERENTE DE INFRAESTRUCTURA

MUNICIPALIDAD DISTRITAL DE NUEVO CHIMBOTE  
 Abog. Renzo E. Rodríguez Rivera  
 JEFE DE LA OFICINA GENERAL DE SECRETARÍA GENERAL

MUNICIPALIDAD DISTRITAL DE NUEVO CHIMBOTE  
 Edwin R. Carranza Huaroto  
 LIC. ADM. MV. PND  
 JEFE DE LA OFICINA GENERAL DE GESTIÓN DE RIESGO DE DESASTRES



<b>FICHA DE PROYECTOS O ACTIVIDADES DEL PLAN DE PREVENCIÓN Y REDUCCIÓN DEL RIESGO DE DESASTRES DEL DISTRITO DE NUEVO CHIMBOTE 2026-2030</b>			
<b>FICHA TÉCNICA DEL PROYECTO PA-MDNCH/I-03</b>			
<b>DENOMINACIÓN</b>	<b>Reasentamiento Poblacional del AA.HH. Pueblo Unido y Pueblos Unidos del distrito Nuevo Chimbote</b>		
<b>GENERALIDADES</b>			
<b>UBICACIÓN</b>		<b>CROQUIS DE UBICACIÓN</b>	
<b>DEPARTAMENTO</b>	Ancash		
<b>PROVINCIA</b>	Santa		
<b>DISTRITO</b>	Nuevo Chimbote		
<b>SECTOR</b>	AAHH. Pueblo Unido y Pueblos Unidos		
<b>DE LA SITUACIÓN</b>			
<b>DESCRIPCIÓN</b>		<b>FOTOGRAFÍA</b>	
La ubicación actual de los AAHH Pueblos Unidos y Pueblo Unido, están dentro del cauce natural por donde discurre la venida de agua las veces que se activa la Quebrada San Antonio			
<b>DE LA INTERVENCIÓN</b>			
<b>DESCRIPCIÓN</b>		<b>OBJETIVOS</b>	
El EVAR es instrumento técnico que nos permitirá identificar y cuantificar los niveles de riesgo de los AAHH Pueblos Unidos y Pueblo Unido, es determinar si el riesgo es no mitigable, lo que significa que el costo o la complejidad técnica de las obras necesarias para proteger a la población superan los beneficios, haciendo que la reubicación sea la única opción viable		Demostrar que los AAHH Pueblos Unidos y Pueblo Unido, están ubicados en una Zona de Riesgo No Mitigable y que su reubicación a una zona segura debe ser inmediata	
<b>PLAZO DE EJECUCIÓN</b>	3 meses	<b>BENEFICIARIOS</b>	Población de la zona
<b>INVERSIÓN</b>	S/ 25,000.00	<b>FUENTE DE FINANCIAMIENTO</b>	Recursos determinados
<b>ACTIVIDADES</b>		<b>PRIORIDAD</b>	Muy Alta
		<b>FUNCIONARIO O ENTIDAD RESPONSABLE</b>	Sub-Gerencia de Gestión del Riesgo de Desastres y Defensa Civil
		<b>FECHA</b>	2026-2030

MUNICIPALIDAD DISTRITAL DE NUEVO CHIMBOTE  
**Ing. Einar Prunty Nash Angeles**  
 JEFE DE OFICINA GENERAL DE DESARROLLO SOCIAL

MUNICIPALIDAD DISTRITAL DE NUEVO CHIMBOTE  
**Lic. Italo Jimenez Pariente**  
 GERENTE DE DESARROLLO SOCIAL

MUNICIPALIDAD DISTRITAL DE NUEVO CHIMBOTE  
**Ing. Mg. Fabian Vlasquez**  
 GERENTE DE DESARROLLO ECONOMICO Y TURISMO

MUNICIPALIDAD DISTRITAL DE NUEVO CHIMBOTE  
**Arg. Edwin Olferra Castro**  
 JEFE DE OFICINA DE DESARROLLO URBANO

MUNICIPALIDAD DISTRITAL DE NUEVO CHIMBOTE  
**Ing. Renzo Alejandro Sal y Rosas Cabanillas**  
 JEFE DE LA OFICINA GENERAL DE ADMINISTRACIÓN

MUNICIPALIDAD DISTRITAL DE NUEVO CHIMBOTE  
**Ing. Renzo Alejandro Sal y Rosas Cabanillas**  
 JEFE DE LA OFICINA GENERAL DE ADMINISTRACIÓN

MUNICIPALIDAD DISTRITAL DE NUEVO CHIMBOTE  
**Abog. Luis Guzmán Vazquez**  
 JEFE GERENTE DE GESTIÓN DEL RIESGO DE DESASTRES Y DEFENSA CIVIL

MUNICIPALIDAD DISTRITAL DE NUEVO CHIMBOTE  
**Abog. Eber Wilfredo Caldeón Reyes**  
 GERENTE MUNICIPAL

MUNICIPALIDAD DISTRITAL DE NUEVO CHIMBOTE  
**Ing. Joel Jhovany Lino Méndez**  
 GERENTE DE INFRAESTRUCTURA

MUNICIPALIDAD DISTRITAL DE NUEVO CHIMBOTE  
**Abog. Renzo E. Rodríguez Rivera**  
 JEFE DE LA OFICINA GENERAL DE SECRETARÍA GENERAL

MUNICIPALIDAD DISTRITAL DE NUEVO CHIMBOTE  
**Edwin R. Carranza Huaroto**  
 LIC. ADM. MV. PND. JEFE DE OFICINA GENERAL DE GESTIÓN DE RIESGO DE DESASTRES



<b>FICHA DE PROYECTOS O ACTIVIDADES DEL PLAN DE PREVENCIÓN Y REDUCCIÓN DEL RIESGO DE DESASTRES DEL DISTRITO DE NUEVO CHIMBOTE 2026-2030</b>			
<b>FICHA TÉCNICA DEL PROYECTO PA-MDNCH/I-04</b>			
<b>DENOMINACIÓN</b>	Creación de un sistema de protección ante activación de la quebrada San Antonio en el distrito de Nuevo Chimbote, provincia de Santa departamento de Ancash		
<b>GENERALIDADES</b>			
<b>UBICACIÓN</b>		<b>CROQUIS DE UBICACIÓN</b>	
<b>DEPARTAMENTO</b>	Ancash		
<b>PROVINCIA</b>	Santa		
<b>DISTRITO</b>	Nuevo Chimbote		
<b>SECTOR</b>	Quebrada San Antonio		
<b>DE LA SITUACIÓN</b>			
<b>DESCRIPCIÓN</b>	<b>FOTOGRAFÍA</b>		
Activación de la Quebrada San Antonio por el Fenómeno del Niño Costero, Global y Lluvias Intensas			
<b>DE LA INTERVENCIÓN</b>			
<b>DESCRIPCIÓN</b>	<b>OBJETIVOS</b>		
Mejoramiento y rehabilitación de las infraestructuras afectadas y programas de concientización a la población frente a la activación de la quebrada	Reducir el riesgo frente a la activación de la Quebrada San Antonio		
<b>PLAZO DE EJECUCIÓN</b>	6 meses	<b>BENEFICIARIOS</b>	Población de la zona
<b>INVERSIÓN</b>	S/ 500,000.00	<b>FUENTE DE FINANCIAMIENTO</b>	Recursos determinados
<b>ACTIVIDADES</b>		<b>PRIORIDAD</b>	Alta
		<b>FUNCIONARIO O ENTIDAD RESPONSABLE</b>	Sub-Gerencia de Gestión del Riesgo de Desastres y Defensa Civil
		<b>FECHA</b>	2026-2030

MUNICIPALIDAD DISTRITAL DE NUEVO CHIMBOTE  
 Lic. Einar Plante Nash Angeles  
 JEFE DE LA OFICINA GENERAL DE SECRETARÍA GENERAL

MUNICIPALIDAD DISTRITAL DE NUEVO CHIMBOTE  
 Lic. Italo Jimenez Parique  
 GERENTE DE DESARROLLO SOCIAL

MUNICIPALIDAD DISTRITAL DE NUEVO CHIMBOTE  
 Ing. Mg. Fabian Vasquez  
 GERENTE DE DESARROLLO ECONÓMICO Y TURISMO

MUNICIPALIDAD DISTRITAL DE NUEVO CHIMBOTE  
 Arg. Edwin Olferra Castro  
 GERENTE DE DESARROLLO URBANO

MUNICIPALIDAD DISTRITAL DE NUEVO CHIMBOTE  
 Ing. Renzo Alejandro Sal y Rosas Cabanillas  
 JEFE DE LA OFICINA GENERAL DE ADMINISTRACIÓN

MUNICIPALIDAD DISTRITAL DE NUEVO CHIMBOTE  
 Lic. Renzo Alejandro Sal y Rosas Cabanillas  
 JEFE DE LA OFICINA GENERAL DE SECRETARÍA GENERAL

MUNICIPALIDAD DISTRITAL DE NUEVO CHIMBOTE  
 Abog. Luis Guzmán Restrepo Pasquel  
 JEFE DE LA OFICINA GENERAL DE SECRETARÍA GENERAL

MUNICIPALIDAD DISTRITAL DE NUEVO CHIMBOTE  
 Abog. Eber Wilfredo Caldeón Reyes  
 GERENTE MUNICIPAL

MUNICIPALIDAD DISTRITAL DE NUEVO CHIMBOTE  
 Ing. Joel Jhovany Lino Méndez  
 GERENTE DE INFRAESTRUCTURA

MUNICIPALIDAD DISTRITAL DE NUEVO CHIMBOTE  
 Abog. Renzo E. Rodríguez Rivera  
 JEFE DE LA OFICINA GENERAL DE SECRETARÍA GENERAL

MUNICIPALIDAD DISTRITAL DE NUEVO CHIMBOTE  
 Edwin R. Carranza Huaroto  
 LIC. ADM. MV. PND  
 JEFE DE LA OFICINA GENERAL DE SECRETARÍA GENERAL



<b>FICHA DE PROYECTOS O ACTIVIDADES DEL PLAN DE PREVENCIÓN Y REDUCCIÓN DEL RIESGO DE DESASTRES DEL DISTRITO DE NUEVO CHIMBOTE 2026-2030</b>			
<b>FICHA TÉCNICA DEL PROYECTO PA-MDNCH/I-05</b>			
<b>DENOMINACIÓN</b>	<b>Evaluación del riesgo por Inundación Fluvial de la Urb. Carlos García Ronceros, Urb. Los Olivos Urb. Bruces, Urb. San Luis del distrito Nuevo Chimbote</b>		
<b>GENERALIDADES</b>			
<b>UBICACIÓN</b>		<b>CROQUIS DE UBICACIÓN</b>	
<b>DEPARTAMENTO</b>	Ancash		
<b>PROVINCIA</b>	Santa		
<b>DISTRITO</b>	Nuevo Chimbote		
<b>SECTOR</b>	Urb. Carlos García Ronceros		
<b>DE LA SITUACIÓN</b>			
<b>DESCRIPCIÓN</b>		<b>FOTOGRAFÍA</b>	
<p>La inundación se da por la activación de la quebrada San Antonio afectando a la Urb. Carlos García, así como a la facultad de medicina de la Universidad del Santa y las Urb. Colindantes a la Av. Central, por donde discurre el cauce que trae consigo las aguas de la quebrada San Antonio.</p>			
<b>DE LA INTERVENCIÓN</b>			
<b>DESCRIPCIÓN</b>		<b>OBJETIVOS</b>	
<p>Al realizar el EVAR de la urbanización Carlos García se determinará el nivel de riesgo presente e identificará las medidas (estructurales y no estructurales) que se pueden adoptar. Basado en estudios hidrogeológicos, geotécnicos y geofísicos con información validada por las instituciones técnico-científicas.</p>		<p>Enseñar a los pobladores de la urbanización Carlos García el riesgo al cuál se encuentran expuestos (Inundación Pluvial)</p>	
<b>PLAZO DE EJECUCIÓN</b>	3 meses	<b>BENEFICIARIOS</b>	Población de la zona
<b>INVERSIÓN</b>	S/ 25,000.00	<b>FUENTE DE FINANCIAMIENTO</b>	Recursos determinados
<b>ACTIVIDADES</b>		<b>PRIORIDAD</b>	Alta
		<b>FUNCIONARIO O ENTIDAD RESPONSABLE</b>	Sub-Gerencia de Gestión del Riesgo de Desastres y Defensa Civil
		<b>FECHA</b>	2026-2030

MUNICIPALIDAD DISTRITAL DE NUEVO CHIMBOTE  
 Lic. Einar Brantly Nash Angeles  
 GERENTE DE DESARROLLO SOCIAL

MUNICIPALIDAD DISTRITAL DE NUEVO CHIMBOTE  
 Lic. Italo Jimenez Pariente  
 GERENTE DE DESARROLLO SOCIAL

MUNICIPALIDAD DISTRITAL DE NUEVO CHIMBOTE  
 Ing. Mg. Fabián Vásquez  
 GERENTE DE DESARROLLO ECONÓMICO Y TURISMO

MUNICIPALIDAD DISTRITAL DE NUEVO CHIMBOTE  
 Arg. Edwin Oñivera Castro  
 GERENTE DE DESARROLLO URBANO

MUNICIPALIDAD DISTRITAL DE NUEVO CHIMBOTE  
 Ing. Renzo Alejandro Sal y Rosas Cuatrecasas  
 JEFE DE LA OFICINA GENERAL DE ADMINISTRACIÓN

MUNICIPALIDAD DISTRITAL DE NUEVO CHIMBOTE  
 Lic. Einar Brantly Nash Angeles  
 GERENTE DE DESARROLLO SOCIAL

MUNICIPALIDAD DISTRITAL DE NUEVO CHIMBOTE  
 Abog. Luis Guzmán Restrepo Pasquel  
 JEFE DE LA OFICINA GENERAL DE SECRETARÍA GENERAL

MUNICIPALIDAD DISTRITAL DE NUEVO CHIMBOTE  
 Abog. Eber Wilfredo Calderón Reyes  
 GERENTE MUNICIPAL

MUNICIPALIDAD DISTRITAL DE NUEVO CHIMBOTE  
 Ing. Joel Jhovany Lino Méndez  
 GERENTE DE INFRAESTRUCTURA

MUNICIPALIDAD DISTRITAL DE NUEVO CHIMBOTE  
 Abog. Renzo E. Rodríguez Rivera  
 JEFE DE LA OFICINA GENERAL DE SECRETARÍA GENERAL

MUNICIPALIDAD DISTRITAL DE NUEVO CHIMBOTE  
 Edwin R. Carranza Huaroto  
 LIC. ADM. MV. PND DE  
 GERENTE DE DESARROLLO URBANO Y GESTIÓN DE RIESGO DE DESASTRES



<b>FICHA DE PROYECTOS O ACTIVIDADES DEL PLAN DE PREVENCIÓN Y REDUCCIÓN DEL RIESGO DE DESASTRES DEL DISTRITO DE NUEVO CHIMBOTE 2026-2030</b>			
<b>FICHA TÉCNICA DEL PROYECTO PA-MDNCH/I-06</b>			
<b>DENOMINACIÓN</b>	<b>Evaluación del riesgo por Inundación Pluvial del HUP Primero de Agosto, cruce de la Prolongación de la Av. Pacifico y Calle 1 del distrito Nuevo Chimbote</b>		
<b>GENERALIDADES</b>			
<b>UBICACIÓN</b>	<b>CROQUIS DE UBICACIÓN</b>		
<b>DEPARTAMENTO</b>	Ancash		
<b>PROVINCIA</b>	Santa		
<b>DISTRITO</b>	Nuevo Chimbote		
<b>SECTOR</b>	Urb. Primero de Agosto		
<b>DE LA SITUACIÓN</b>			
<b>DESCRIPCIÓN</b>	<b>FOTOGRAFÍA</b>		
<p>Cuando se activa la quebrada San Antonio por eventos como el FEN o por lluvias intensas su cauce va inundado algunas zonas del AAHH Belén, UPIS Belén, Las Poncianas y Primero de Agosto, pero la mayor inundación se encuentra cerca al Polideportivo de Bruces, donde el agua llega a niveles de 1.00mt.</p>			
<b>DE LA INTERVENCIÓN</b>			
<b>DESCRIPCIÓN</b>	<b>OBJETIVOS</b>		
<p>Al realizar el EVAR esto abarcará zonas específicas en las cuales se debe determinar los niveles de riesgo presentes e identificar las medidas estructurales y no estructurales que se pueden adoptar. Basado en estudios hidrogeológicos, geotécnicos y geofísicos con información validada por las instituciones técnico-científicas.</p>	<p>Capacitar a los pobladores de los AA. HH AAHH Belén, UPIS Belén, Las Poncianas y Primero de Agosto el riesgo al cual están expuesto (Inundación fluvial)</p>		
<b>PLAZO DE EJECUCIÓN</b>	3 meses	<b>BENEFICIARIOS</b>	Población de la zona
<b>INVERSIÓN</b>	S/ 25,000.00	<b>FUENTE DE FINANCIAMIENTO</b>	Recursos determinados
<b>ACTIVIDADES</b>		<b>PRIORIDAD</b>	Alta
		<b>FUNCIONARIO O ENTIDAD RESPONSABLE</b>	Sub-Gerencia de Gestión del Riesgo de Desastres y Defensa Civil
		<b>FECHA</b>	2026-2030

MUNICIPALIDAD DISTRITAL DE NUEVO CHIMBOTE  
**Ing. Einar Brantly Nash Angeles**  
 JEFE DE LA OFICINA GENERAL DE SECRETARÍA GENERAL

MUNICIPALIDAD DISTRITAL DE NUEVO CHIMBOTE  
**Lic. Italo Jiménez Pariente**  
 GERENTE DE DESARROLLO SOCIAL

MUNICIPALIDAD DISTRITAL DE NUEVO CHIMBOTE  
**Ing. Mg. Fabián Vásquez**  
 GERENTE DE DESARROLLO ECONÓMICO Y TURISMO

MUNICIPALIDAD DISTRITAL DE NUEVO CHIMBOTE  
**Arg. Estelin Olferra Castro**  
 JEFE DE LA OFICINA DE DESARROLLO URBANO

MUNICIPALIDAD DISTRITAL DE NUEVO CHIMBOTE  
**Ing. Renzo Alejandro Sal y Rosas Cabanillas**  
 JEFE DE LA OFICINA GENERAL DE ADMINISTRACIÓN

MUNICIPALIDAD DISTRITAL DE NUEVO CHIMBOTE  
**Ing. Renzo Alejandro Sal y Rosas Cabanillas**  
 JEFE DE LA OFICINA GENERAL DE ADMINISTRACIÓN

MUNICIPALIDAD DISTRITAL DE NUEVO CHIMBOTE  
**Abog. Luis Guzmán Restrepo**  
 JEFE DE LA OFICINA GENERAL DE SECRETARÍA GENERAL

MUNICIPALIDAD DISTRITAL DE NUEVO CHIMBOTE  
**Abog. Eber Wilfredo Calderón Reyes**  
 GERENTE MUNICIPAL

MUNICIPALIDAD DISTRITAL DE NUEVO CHIMBOTE  
**Ing. Joel Jhovany Lino Méndez**  
 GERENTE DE INFRAESTRUCTURA

MUNICIPALIDAD DISTRITAL DE NUEVO CHIMBOTE  
**Abog. Renzo E. Rodríguez Rivera**  
 JEFE DE LA OFICINA GENERAL DE SECRETARÍA GENERAL

MUNICIPALIDAD DISTRITAL DE NUEVO CHIMBOTE  
**Edwin R. Carranza Huaroto**  
 LIC. ADM. MV. PND. JEFE DE LA OFICINA GENERAL DE SECRETARÍA GENERAL



<b>FICHA DE PROYECTOS O ACTIVIDADES DEL PLAN DE PREVENCIÓN Y REDUCCIÓN DEL RIESGO DE DESASTRES DEL DISTRITO DE NUEVO CHIMBOTE 2026-2030</b>			
<b>FICHA TÉCNICA DEL PROYECTO PA-MDNCH/I-07</b>			
<b>DENOMINACIÓN:</b>	Creación de un sistema de protección ribereña del río Lacramarca en el distrito de Nuevo Chimbote, provincia de Santa departamento de Ancash		
<b>GENERALIDADES</b>			
<b>UBICACIÓN</b>		<b>CROQUIS DE UBICACIÓN</b>	
<b>DEPARTAMENTO</b>	Ancash		
<b>PROVINCIA</b>	Santa		
<b>DISTRITO</b>	Nuevo Chimbote		
<b>SECTOR</b>	Río Lacramarca		
<b>DE LA INTERVENCIÓN</b>			
<b>DESCRIPCIÓN</b>		<b>FOTOGRAFÍA</b>	
En un evento de FEN o lluvias intensas el caudal del río Lacramarca aumentaba y producía desbordes en varios puntos de su recorrido; ante todo esta situación el ANIN ha realizado obras de defensa ribereña a lo largo del recorrido que hace el río Lacramarca hasta la desembocadura al mar.			
<b>DE LA INTERVENCIÓN</b>			
<b>DESCRIPCIÓN</b>		<b>OBJETIVOS</b>	
El ANIN con una inversión actualizada aprox., de 657 millones han realizado obras de defensa ribereña, de 29km de enrocado y diques de protección (extensión total 55km), se tiene un avance del 85%. La municipalidad de manera preventiva debe hacer un seguimiento y monitoreo constante cuando se presente un evento natural (FEN o Lluvias intensas)		Proteger a los pobladores que colindan con el tramo de recorrido del río Lacramarca y se encuentran expuestos (Inundación Fluvial)	
<b>PLAZO DE EJECUCIÓN</b>	en el antes durante y después que se presenta el evento natural	<b>BENEFICIARIOS</b>	Población de la zona
<b>INVERSIÓN</b>	S/ 10,000.00	<b>FUENTE DE FINANCIAMIENTO</b>	Recursos determinados
<b>ACTIVIDADES</b>		<b>PRIORIDAD</b>	Alta
		<b>FUNCIONARIO O ENTIDAD RESPONSABLE</b>	Sub-Gerencia de Gestión del Riesgo de Desastres y Defensa Civil
		<b>FECHA</b>	2026-2030

MUNICIPALIDAD DISTRITAL DE NUEVO CHIMBOTE  
 Lic. Einar Pantoja Nash Angeles  
 GERENTE DE DESARROLLO SOCIAL

MUNICIPALIDAD DISTRITAL DE NUEVO CHIMBOTE  
 Lic. Italo Jimenez Parique  
 GERENTE DE DESARROLLO SOCIAL

MUNICIPALIDAD DISTRITAL DE NUEVO CHIMBOTE  
 Ing. Mg. Fabian V. Vasquez  
 GERENTE DE DESARROLLO ECONOMICO Y TURISMO

MUNICIPALIDAD DISTRITAL DE NUEVO CHIMBOTE  
 Arg. Edwin Olferra Castro  
 JEFE DE OFICINA DE DESARROLLO URBANO

MUNICIPALIDAD DISTRITAL DE NUEVO CHIMBOTE  
 Ing. Renzo Alejandro Sal y Rosas Cabanillas  
 JEFE DE LA OFICINA GENERAL DE ADMINISTRACIÓN

MUNICIPALIDAD DISTRITAL DE NUEVO CHIMBOTE  
 Lic. Renzo Alejandro Sal y Rosas Cabanillas  
 JEFE DE LA OFICINA GENERAL DE ADMINISTRACIÓN

MUNICIPALIDAD DISTRITAL DE NUEVO CHIMBOTE  
 Abog. Luis Guzmán Ventura Pasquez  
 JEFE GERENTE DE GESTIÓN DEL RIESGO DE DESASTRES Y DEFENSA CIVIL

MUNICIPALIDAD DISTRITAL DE NUEVO CHIMBOTE  
 Abog. Eber Wilfredo Calderón Reyes  
 GERENTE MUNICIPAL

MUNICIPALIDAD DISTRITAL DE NUEVO CHIMBOTE  
 Ing. Joel Jhovany Lino Méndez  
 GERENTE DE INFRAESTRUCTURA

MUNICIPALIDAD DISTRITAL DE NUEVO CHIMBOTE  
 Abog. Renzo E. Rodríguez Rivera  
 JEFE DE LA OFICINA GENERAL DE SECRETARÍA GENERAL

MUNICIPALIDAD DISTRITAL DE NUEVO CHIMBOTE  
 Edwin R. Carranza Huaroto  
 LIC. ADM. MV. PND  
 JEFE DE LA OFICINA GENERAL DE SECRETARÍA GENERAL



<b>FICHA DE PROYECTOS O ACTIVIDADES DEL PLAN DE PREVENCIÓN Y REDUCCIÓN DEL RIESGO DE DESASTRES DEL DISTRITO DE NUEVO CHIMBOTE 2026-2030</b>			
<b>FICHA TÉCNICA DEL PROYECTO PA-MDNCH/I-08</b>			
<b>DENOMINACIÓN</b>	Mejoramiento del sistema de drenaje fluvial y de sistema de riego en el distrito de Nuevo Chimbote, provincia de Santa departamento de Ancash		
GENERALIDADES			
UBICACIÓN		CROQUIS DE UBICACIÓN	
DEPARTAMENTO	Ancash		
PROVINCIA	Santa		
DISTRITO	Nuevo Chimbote		
SECTOR	Primero de Mayo		
DE LA INTERVENCIÓN			
DESCRIPCIÓN		FOTOGRAFÍA	
<p>La colmatación existente y la falta de limpieza mantenimiento en los canales de regadío proveniente de la parte alta de Tangay, producen el desborde y por ende se produce la inundación, principalmente en la Av. Perú.</p>			
DE LA INTERVENCIÓN			
DESCRIPCIÓN		OBJETIVOS	
<p>El revestimiento y mejoramiento de la infraestructura de los sistemas de riego en el Sector de Primero de Mayo, así como la limpieza y descolmatación permanente de los canales de regadío.</p>		<p>Reducir el riesgo en las avenidas que son afectadas por la inundación.</p>	
PLAZO DE EJECUCIÓN	6 meses	BENEFICIARIOS	Población de la zona
INVERSIÓN	S/ 750,000.00	FUENTE DE FINANCIAMIENTO	FONDES
ACTIVIDADES		PRIORIDAD	Alta
		FUNCIONARIO O ENTIDAD RESPONSABLE	Gerencia Municipal / Sub-Gerencia de Gestión del Riesgo de Desastres y Defensa Civil
		FECHA	2026-2030

MUNICIPALIDAD DISTRITAL DE NUEVO CHIMBOTE  
 Lic. Einar Plauti Wash Angeles  
 JEFE DE LA OFICINA GENERAL DE SECRETARÍA GENERAL

MUNICIPALIDAD DISTRITAL DE NUEVO CHIMBOTE  
 Lic. Italo Jimenez Pariente  
 GERENTE DE DESARROLLO SOCIAL

MUNICIPALIDAD DISTRITAL DE NUEVO CHIMBOTE  
 Ing. Mg. Fabian Vasquez  
 GERENTE DE DESARROLLO ECONÓMICO Y TURISMO

MUNICIPALIDAD DISTRITAL DE NUEVO CHIMBOTE  
 Arg. Edwin Olferra Castro  
 GERENTE DE DESARROLLO URBANO

MUNICIPALIDAD DISTRITAL DE NUEVO CHIMBOTE  
 Ing. Renzo Alejandro Sal y Rosas Cabanillas  
 JEFE DE LA OFICINA GENERAL DE ADMINISTRACIÓN

MUNICIPALIDAD DISTRITAL DE NUEVO CHIMBOTE  
 Lic. Renzo Alejandro Sal y Rosas Cabanillas  
 JEFE DE LA OFICINA GENERAL DE ADMINISTRACIÓN

MUNICIPALIDAD DISTRITAL DE NUEVO CHIMBOTE  
 Abog. Luis Guzmán Restrepo Pasquel  
 JEFE DE LA OFICINA GENERAL DE SECRETARÍA GENERAL

MUNICIPALIDAD DISTRITAL DE NUEVO CHIMBOTE  
 Abog. Eber Wilfredo Caldeón Reyes  
 GERENTE MUNICIPAL

MUNICIPALIDAD DISTRITAL DE NUEVO CHIMBOTE  
 Ing. Joel Jhovany Lino Méndez  
 GERENTE DE INFRAESTRUCTURA

MUNICIPALIDAD DISTRITAL DE NUEVO CHIMBOTE  
 Abog. Renzo E. Rodríguez Rivera  
 JEFE DE LA OFICINA GENERAL DE SECRETARÍA GENERAL

MUNICIPALIDAD DISTRITAL DE NUEVO CHIMBOTE  
 Edwin R. Carranza Huaroto  
 LIC. ADM. MV. PND  
 JEFE DE LA OFICINA GENERAL DE SECRETARÍA GENERAL



<b>FICHA DE PROYECTOS O ACTIVIDADES DEL PLAN DE PREVENCIÓN Y REDUCCIÓN DEL RIESGO DE DESASTRES DEL DISTRITO DE NUEVO CHIMBOTE 2026-2030</b>			
<b>FICHA TÉCNICA DEL PROYECTO PA-MDNCH/I-09</b>			
<b>DENOMINACIÓN</b>		Mejoramiento del sistema de drenaje fluvial y de sistema de riego en el distrito de Nuevo Chimbote, provincia de Santa departamento de Ancash	
<b>GENERALIDADES</b>			
<b>UBICACIÓN</b>		<b>CROQUIS DE UBICACIÓN</b>	
<b>DEPARTAMENTO</b>	Ancash		
<b>PROVINCIA</b>	Santa		
<b>DISTRITO</b>	Nuevo Chimbote		
<b>SECTOR</b>	Villa María		
<b>DE LA SITUACIÓN</b>			
<b>DESCRIPCIÓN</b>		<b>FOTOGRAFÍA</b>	
La colmatación existente y la falta de limpieza mantenimiento en los canales de regadío proveniente de la parte alta de Tangay, producen el desborde y por ende se produce la inundación, principalmente en la Av. Perú.			
<b>DE LA INTERVENCIÓN</b>			
<b>DESCRIPCIÓN</b>		<b>OBJETIVOS</b>	
El revestimiento y mejoramiento de la infraestructura de los sistemas de riego en el Sector de Villa María, así como la limpieza y descolmatación permanente de los canales de regadío.		Reducir el riesgo en las avenidas que son afectadas por la inundación.	
<b>PLAZO DE EJECUCIÓN</b>	6 meses	<b>BENEFICIARIOS</b>	Población de la zona
<b>INVERSIÓN</b>	S/ 750,000.00	<b>FUENTE DE FINANCIAMIENTO</b>	FONDES
<b>ACTIVIDADES</b>		<b>PRIORIDAD</b>	Alta
		<b>FUNCIONARIO O ENTIDAD RESPONSABLE</b>	Gerencia Municipal / Sub-Gerencia de Gestión del Riesgo de Desastres y Defensa Civil
		<b>FECHA</b>	2026-2030

MUNICIPALIDAD DISTRITAL DE NUEVO CHIMBOTE  
 Ing. Einar Práncipio Wash Angeles  
 JEFE DE OFICINA GENERAL DE SECRETARÍA GENERAL

MUNICIPALIDAD DISTRITAL DE NUEVO CHIMBOTE  
 Lic. Italo Jiménez Pariente  
 GERENTE DE DESARROLLO SOCIAL

MUNICIPALIDAD DISTRITAL DE NUEVO CHIMBOTE  
 Ing. Mg. Fabián Vásquez  
 GERENTE DE DESARROLLO ECONÓMICO Y TURISMO

MUNICIPALIDAD DISTRITAL DE NUEVO CHIMBOTE  
 Arg. Edwin Oñivera Castro  
 JEFE DE OFICINA DE DESARROLLO URBANO

MUNICIPALIDAD DISTRITAL DE NUEVO CHIMBOTE  
 Ing. Renzo Alejandro Sal y Rosas Cabañillas  
 JEFE DE LA OFICINA GENERAL DE ADMINISTRACIÓN

MUNICIPALIDAD DISTRITAL DE NUEVO CHIMBOTE  
 Lic. Renzo Alejandro Sal y Rosas Cabañillas  
 JEFE DE LA OFICINA GENERAL DE ADMINISTRACIÓN

MUNICIPALIDAD DISTRITAL DE NUEVO CHIMBOTE  
 Abog. Luis Guzmán Vespuzo Pasquez  
 JEFE GERENTE DE GESTIÓN DEL RIESGO DE DESASTRES Y DEFENSA CIVIL



MUNICIPALIDAD DISTRITAL DE NUEVO CHIMBOTE  
 Abog. Eber Wilfredo Callejón Reyes  
 GERENTE MUNICIPAL

MUNICIPALIDAD DISTRITAL DE NUEVO CHIMBOTE  
 Ing. Joel Jhovany Lino Méndez  
 GERENTE DE INFRAESTRUCTURA

MUNICIPALIDAD DISTRITAL DE NUEVO CHIMBOTE  
 Abog. Renzo E. Rodríguez Rivera  
 JEFE DE LA OFICINA GENERAL DE SECRETARÍA GENERAL

MUNICIPALIDAD DISTRITAL DE NUEVO CHIMBOTE  
 Edwin R. Carranza Huaroto  
 LIC. ADM. MV. PND. DE  
 GERENTE DE OFICINA GENERAL DE SECRETARÍA GENERAL



<b>FICHA DE PROYECTOS O ACTIVIDADES DEL PLAN DE PREVENCIÓN Y REDUCCIÓN DEL RIESGO DE DESASTRES DEL DISTRITO DE NUEVO CHIMBOTE 2026-2030</b>			
<b>FICHA TÉCNICA DEL PROYECTO PA-MDNCH/I-10</b>			
<b>DENOMINACIÓN</b>		<b>Evaluación del riesgo por Inundación Fluvial de la zona del Platanal del distrito Nuevo Chimbote</b>	
<b>GENERALIDADES</b>			
<b>UBICACIÓN</b>		<b>CROQUIS DE UBICACIÓN</b>	
<b>DEPARTAMENTO</b>	Ancash		
<b>PROVINCIA</b>	Santa		
<b>DISTRITO</b>	Nuevo Chimbote		
<b>SECTOR</b>	El Platanal		
<b>DE LA SITUACIÓN</b>			
<b>DESCRIPCIÓN</b>		<b>FOTOGRAFÍA</b>	
Los canales de riego que están en esta zona no reciben trabajos de descolmatación ni el mantenimiento respectivo y ante la presencia de lluvias intensas se produce el desborde.			
<b>DE LA INTERVENCIÓN</b>			
<b>DESCRIPCIÓN</b>		<b>OBJETIVOS</b>	
Al realizar el EVAR del Sector El Platanal contamos con información validada por instituciones técnico-científicas, trabajos de campo y de gabinete con lo se determina los niveles de riesgo y que acciones debemos realizar y adoptar medidas (estructurales y no estructurales) para realizar. A la vez que se debe considerar la Ampliación del canal y la limpieza respectiva.		Capacitar y tomar acciones junto a los pobladores del sector El Platanal para ser resilientes ante evento natural como es una Inundación Fluvial	
<b>PLAZO DE EJECUCIÓN</b>	3 meses	<b>BENEFICIARIOS</b>	Población de la zona
<b>INVERSIÓN</b>	S/ 25,000.00	<b>FUENTE DE FINANCIAMIENTO</b>	Recursos determinados
<b>ACTIVIDADES</b>		<b>PRIORIDAD</b>	Alta
		<b>FUNCIONARIO O ENTIDAD RESPONSABLE</b>	Sub-Gerencia de Gestión del Riesgo de Desastres y Defensa Civil
		<b>FECHA</b>	2026-2030

MUNICIPALIDAD DISTRITAL DE NUEVO CHIMBOTE  
 Lic. Einar Práncipio Wash Angeles  
 JEFE DE OFICINA GENERAL DE SECRETARÍA GENERAL

MUNICIPALIDAD DISTRITAL DE NUEVO CHIMBOTE  
 Lic. Italo Jiménez Parleque  
 GERENTE DE DESARROLLO SOCIAL

MUNICIPALIDAD DISTRITAL DE NUEVO CHIMBOTE  
 Ing. Mg. Fabián Vásquez  
 GERENTE DE DESARROLLO ECONÓMICO Y TURISMO

MUNICIPALIDAD DISTRITAL DE NUEVO CHIMBOTE  
 Arg. Edwin Olferra Castro  
 JEFE DE OFICINA DE DESARROLLO URBANO

MUNICIPALIDAD DISTRITAL DE NUEVO CHIMBOTE  
 Ing. Renzo Alejandro Sal y Rosas Cabanillas  
 JEFE DE LA OFICINA GENERAL DE ADMINISTRACIÓN

MUNICIPALIDAD DISTRITAL DE NUEVO CHIMBOTE  
 Lic. Renzo Alejandro Sal y Rosas Cabanillas  
 JEFE DE LA OFICINA GENERAL DE SECRETARÍA GENERAL

MUNICIPALIDAD DISTRITAL DE NUEVO CHIMBOTE  
 Abog. Luis Guzmán Ventura Pasquez  
 JEFE DE OFICINA GENERAL DE SECRETARÍA GENERAL

MUNICIPALIDAD DISTRITAL DE NUEVO CHIMBOTE  
 Abog. Eber Wilfredo Calderón Reyes  
 GERENTE MUNICIPAL

MUNICIPALIDAD DISTRITAL DE NUEVO CHIMBOTE  
 Ing. Joel Jhovany Lino Méndez  
 GERENTE DE INFRAESTRUCTURA

MUNICIPALIDAD DISTRITAL DE NUEVO CHIMBOTE  
 Abog. Renzo E. Rodríguez Rivera  
 JEFE DE LA OFICINA GENERAL DE SECRETARÍA GENERAL

MUNICIPALIDAD DISTRITAL DE NUEVO CHIMBOTE  
 Edwin R. Carranza Huaroto  
 LIC. ADM. MV. PND. DE  
 JEFE DE LA OFICINA GENERAL DE SECRETARÍA GENERAL



FICHA DE PROYECTOS O ACTIVIDADES DEL PLAN DE PREVENCIÓN Y REDUCCIÓN DEL RIESGO DE DESASTRES DEL DISTRITO DE NUEVO CHIMBOTE 2026-2030			
FICHA TÉCNICA DEL PROYECTO PA-MDNCH/I-11			
<b>DENOMINACIÓN</b>		Evaluación del riesgo por Inundación Pluvial del AA.HH. Villa Sol del distrito Nuevo Chimbote	
GENERALIDADES			
UBICACIÓN		CROQUIS DE UBICACIÓN	
DEPARTAMENTO	Ancash		
PROVINCIA	Santa		
DISTRITO	Nuevo Chimbote		
SECTOR	AAHH. Villa Sol		
DE LA SITUACIÓN			
DESCRIPCIÓN		FOTOGRAFÍA	
Se observa que las calles perpendiculares bajan por una pendiente y parte del AAHH Villa Sol recepciona esta venida de agua cuando se presenta lluvias intensas tal como ocurrió con el FEN Costero y el evento del Ciclón Yaku.			
DE LA INTERVENCIÓN			
DESCRIPCIÓN		OBJETIVOS	
En el EVAR del AAHH Villa Sol se determinará que los niveles de riesgo de una parte de la zona del AAHH presentes son de muy alto riesgo y para proteger a los pobladores cuyas viviendas recepcionan la venida de agua se debe considerar acciones inmediatas como muros de contención entre otras medidas estructurales y no estructurales.		Capacitar y educar a los pobladores del AAHH Villa Sol, la exposición que tienen ante la presencia de una lluvia intensa (Inundación Pluvial)	
PLAZO DE EJECUCIÓN	3 meses	BENEFICIARIOS	Población de la zona
INVERSIÓN	S/ 25,000.00	FUENTE DE FINANCIAMIENTO	Recursos determinados
ACTIVIDADES		PRIORIDAD	Alta
		FUNCIONARIO O ENTIDAD RESPONSABLE	Sub-Gerencia de Gestión del Riesgo de Desastres y Defensa Civil
		FECHA	2026-2030

MUNICIPALIDAD DISTRITAL DE NUEVO CHIMBOTE  
 Lic. Einar Plauti Nash Angeles  
 GERENTE DE DESARROLLO SOCIAL

MUNICIPALIDAD DISTRITAL DE NUEVO CHIMBOTE  
 Lic. Italo Jimenez Pariente  
 GERENTE DE DESARROLLO SOCIAL

MUNICIPALIDAD DISTRITAL DE NUEVO CHIMBOTE  
 Ing. Mg. Fabian Vasquez  
 GERENTE DE DESARROLLO ECONOMICO Y TI

MUNICIPALIDAD DISTRITAL DE NUEVO CHIMBOTE  
 Arg. Edwin Olferra Castro  
 GERENTE DE DESARROLLO URBANO

MUNICIPALIDAD DISTRITAL DE NUEVO CHIMBOTE  
 Ing. Renzo Alejandro Sal y Rosas Cabanillas  
 JEFE DE LA OFICINA GENERAL DE ADMINISTRACIÓN

MUNICIPALIDAD DISTRITAL DE NUEVO CHIMBOTE  
 Lic. Renzo E. Rodriguez Rivera  
 JEFE DE LA OFICINA GENERAL DE SECRETARIA GENERAL

MUNICIPALIDAD DISTRITAL DE NUEVO CHIMBOTE  
 Abog. Luis Guansarib Vegeta Pasquez  
 JEFE GERENTE DE GESTION DEL RIESGO DE DESASTRES Y DEFENSA CIVIL

MUNICIPALIDAD DISTRITAL DE NUEVO CHIMBOTE  
 Abog. Eber Wilfredo Caldeón Reyes  
 GERENTE MUNICIPAL

MUNICIPALIDAD DISTRITAL DE NUEVO CHIMBOTE  
 Ing. Joel Jhovany Lino Méndez  
 GERENTE DE INFRAESTRUCTURA

MUNICIPALIDAD DISTRITAL DE NUEVO CHIMBOTE  
 Abog. Renzo E. Rodriguez Rivera  
 JEFE DE LA OFICINA GENERAL DE SECRETARIA GENERAL

MUNICIPALIDAD DISTRITAL DE NUEVO CHIMBOTE  
 Edwin R. Carranza Huaroto  
 LIC. ADM. MV. PND. DE  
 GERENTE DE DESARROLLO URBANO Y VIVIENDA DE INTERIORES DE DESASTRE



<b>FICHA DE PROYECTOS O ACTIVIDADES DEL PLAN DE PREVENCIÓN Y REDUCCIÓN DEL RIESGO DE DESASTRES DEL DISTRITO DE NUEVO CHIMBOTE 2026-2030</b>			
<b>FICHA TÉCNICA DEL PROYECTO PA-MDNCH/I-12</b>			
<b>DENOMINACIÓN</b>	Evaluación del riesgo por desborde de 03 lagunas de presedimentación y la Av. Industrial del distrito Nuevo Chimbote		
<b>GENERALIDADES</b>			
<b>UBICACIÓN</b>		<b>CROQUIS DE UBICACIÓN</b>	
<b>DEPARTAMENTO</b>	Ancash		
<b>PROVINCIA</b>	Santa		
<b>DISTRITO</b>	Nuevo Chimbote		
<b>SECTOR</b>	Laguna de Presedimentación y la Av. Industrial		
<b>DE LA SITUACIÓN</b>			
<b>DESCRIPCIÓN</b>		<b>FOTOGRAFÍA</b>	
<p>las 03 lagunas de presedimentación ante la presencia del FEN costero y ciclón Yaku, se sobrecargaron y se produjo el desborde de las 03 lagunas al no tener canales de desfogue estas fueron rebasados e inundo la Av. Anchoveta del cual se derivó una parte a la Av. Brasil y la otra por la Av. Agraria .</p>			
<b>DE LA INTERVENCIÓN</b>			
<b>DESCRIPCIÓN</b>		<b>OBJETIVOS</b>	
<p>Realizar el EVAR respectivo de esta infraestructura hidráulica para determinar qué medidas estructurales y no estructurales debemos realizar para evitar tener cualquier problema de magnitud semejante a lo ocurrido, donde no solo se daña la infraestructura, sino que desabastece a la población de Nuevo Chimbote con escasez de agua</p>		<p>Realizar campañas de concientización y sensibilización a los pobladores cercanos y colindantes a la Av. Industrial, Av. Agraria, Av. Anchoveta, Av. Brasil y los que abarca un radio de acción de estas laguna que se encuentran expuestos (Inundación Pluvial) y que acciones deben realizar ante ello.</p>	
<b>PLAZO DE EJECUCIÓN</b>	3 meses	<b>BENEFICIARIOS</b>	Población de la zona aledaña
<b>INVERSIÓN</b>	S/ 25,000.00	<b>FUENTE DE FINANCIAMIENTO</b>	Recursos determinados
<b>ACTIVIDADES</b>		<b>PRIORIDAD</b>	Alta
		<b>FUNCIONARIO O ENTIDAD RESPONSABLE</b>	Gerencia Municipal / Sub-Gerencia de Gestión del Riesgo de Desastres y Defensa Civil
		<b>FECHA</b>	2026-2030

MUNICIPALIDAD DISTRITAL DE NUEVO CHIMBOTE  
 Lic. Einar Pantoja Wash Angeles  
 GERENTE DE DESARROLLO SOCIAL

MUNICIPALIDAD DISTRITAL DE NUEVO CHIMBOTE  
 Lic. Italo Muñoz Pariente  
 GERENTE DE DESARROLLO SOCIAL

MUNICIPALIDAD DISTRITAL DE NUEVO CHIMBOTE  
 Ing. Mg. Fabián Vásquez  
 GERENTE DE DESARROLLO ECONÓMICO Y TURISMO

MUNICIPALIDAD DISTRITAL DE NUEVO CHIMBOTE  
 Arg. Edwin Olferra Castro  
 GERENTE DE DESARROLLO URBANO

MUNICIPALIDAD DISTRITAL DE NUEVO CHIMBOTE  
 Ing. Renzo Alejandro Sal y Rosas Cabanillas  
 JEFE DE LA OFICINA GENERAL DE ADMINISTRACIÓN

MUNICIPALIDAD DISTRITAL DE NUEVO CHIMBOTE  
 Lic. Renzo Alejandro Sal y Rosas Cabanillas  
 JEFE DE LA OFICINA GENERAL DE ADMINISTRACIÓN

MUNICIPALIDAD DISTRITAL DE NUEVO CHIMBOTE  
 Abog. Luis Guzmán Restrepo Pasquez  
 JEFE DE LA OFICINA GENERAL DE SECRETARÍA GENERAL

MUNICIPALIDAD DISTRITAL DE NUEVO CHIMBOTE  
 Abog. Eber Wilfredo Calderón Reyes  
 GERENTE MUNICIPAL

MUNICIPALIDAD DISTRITAL DE NUEVO CHIMBOTE  
 Ing. Joel Jhovany Lino Méndez  
 GERENTE DE INFRAESTRUCTURA

MUNICIPALIDAD DISTRITAL DE NUEVO CHIMBOTE  
 Abog. Renzo E. Rodríguez Rivera  
 JEFE DE LA OFICINA GENERAL DE SECRETARÍA GENERAL

MUNICIPALIDAD DISTRITAL DE NUEVO CHIMBOTE  
 Edwin R. Carranza Huaroto  
 LIC. ADM. MV. PND. DE  
 JEFE DE LA OFICINA GENERAL DE SECRETARÍA GENERAL



FICHA DE PROYECTOS O ACTIVIDADES DEL PLAN DE PREVENCIÓN Y REDUCCIÓN DEL RIESGO DE DESASTRES DEL DISTRITO DE NUEVO CHIMBOTE 2026-2030			
FICHA TÉCNICA DEL PROYECTO PA-MDNCH/I-13			
<b>DENOMINACIÓN</b>	Establecer convenios institucionales con el IGP para la elaboración de estudios sobre zonificación sísmica con repercusión a Inundación Pluvial en el distrito de Nuevo Chimbote		
GENERALIDADES			
UBICACIÓN		CROQUIS DE UBICACIÓN	
DEPARTAMENTO	Ancash		
PROVINCIA	Santa		
DISTRITO	Nuevo Chimbote		
SECTOR	AAHH. Golfo Pérsico		
DE LA SITUACIÓN			
DESCRIPCIÓN	FOTOGRAFÍA		
El AA.HH. Golfo Pérsico es colindantes al río Lacramarca y se encuentra dentro de la red de canales que se desbordan en épocas de lluvias intensas, provocando además aumento de la <u>napa freática</u> , generando inestabilidad del suelo, volviendo a las viviendas más vulnerables frente a un sismo de magnitud igual o mayor al de 1970.			
DE LA INTERVENCIÓN			
DESCRIPCIÓN	OBJETIVOS		
Al realizar estudios de zonificación sísmica en el AAHH Golfo Pérsico, se obtendrá información primaria a ser utilizada como herramienta de gestión de riesgo para las autoridades locales, debido a que se identificará zonas susceptibles ante la ocurrencia de eventos naturales, inundaciones generadas por fenómenos hidrometeorológicos, y se debe considerar obras como sistema de drenaje, identificar y señalizar rutas de evacuación, fortalecer la resiliencia de los pobladores ante la ocurrencia de un evento natural.	Enseñar a los pobladores del AAHH Golfo Pérsico el riesgo al cuál se encuentran expuestos (Sismos e Inundación Pluvial), ante la ocurrencia de un evento natural		
<b>PLAZO DE EJECUCIÓN</b>	3 meses	<b>BENEFICIARIOS</b>	Población de la zona
<b>INVERSIÓN</b>	S/ 15,000.00	<b>FUENTE DE FINANCIAMIENTO</b>	Recursos determinados
<b>ACTIVIDADES</b>		<b>PRIORIDAD</b>	Alta
		<b>FUNCIONARIO O ENTIDAD RESPONSABLE</b>	Gerencia Municipal / Sub-Gerencia de Gestión del Riesgo de Desastres y Defensa Civil
		<b>FECHA</b>	2026-2030

MUNICIPALIDAD DISTRITAL DE NUEVO CHIMBOTE  
 Lic. Einar Plautz Nash Angeles  
 JEFE DE LA OFICINA GENERAL DE SECRETARÍA GENERAL

MUNICIPALIDAD DISTRITAL DE NUEVO CHIMBOTE  
 Lic. Italo Jiménez Pariente  
 GERENTE DE DESARROLLO SOCIAL

MUNICIPALIDAD DISTRITAL DE NUEVO CHIMBOTE  
 Ing. Mg. Fabián Vásquez  
 GERENTE DE DESARROLLO ECONÓMICO Y TURISMO

MUNICIPALIDAD DISTRITAL DE NUEVO CHIMBOTE  
 Arg. Estelín Oñivera Castro  
 JEFE DE LA OFICINA GENERAL DE DESARROLLO URBANO

MUNICIPALIDAD DISTRITAL DE NUEVO CHIMBOTE  
 Ing. Renzo Alejandro Sal y Rosas Cabanillas  
 JEFE DE LA OFICINA GENERAL DE ADMINISTRACIÓN

MUNICIPALIDAD DISTRITAL DE NUEVO CHIMBOTE  
 Lic. Einar Plautz Nash Angeles  
 JEFE DE LA OFICINA GENERAL DE SECRETARÍA GENERAL

MUNICIPALIDAD DISTRITAL DE NUEVO CHIMBOTE  
 Abog. Luis Guzmán Restrepo Pasquel  
 JEFE DE LA OFICINA GENERAL DE SECRETARÍA GENERAL

MUNICIPALIDAD DISTRITAL DE NUEVO CHIMBOTE  
 Abog. Eber Wilfredo Calderón Reyes  
 GERENTE MUNICIPAL

MUNICIPALIDAD DISTRITAL DE NUEVO CHIMBOTE  
 Ing. Joel Jhovany Lino Méndez  
 GERENTE DE INFRAESTRUCTURA

MUNICIPALIDAD DISTRITAL DE NUEVO CHIMBOTE  
 Abog. Renzo E. Rodríguez Rivera  
 JEFE DE LA OFICINA GENERAL DE SECRETARÍA GENERAL

MUNICIPALIDAD DISTRITAL DE NUEVO CHIMBOTE  
 Edwin R. Carranza Huaroto  
 LIC. ADM. MV. PND. JEFE DE LA OFICINA GENERAL DE SECRETARÍA GENERAL



<b>FICHA DE PROYECTOS O ACTIVIDADES DEL PLAN DE PREVENCIÓN Y REDUCCIÓN DEL RIESGO DE DESASTRES DEL DISTRITO DE NUEVO CHIMBOTE 2026-2030</b>			
<b>FICHA TÉCNICA DEL PROYECTO PA-MDNCH/I-14</b>			
<b>DENOMINACIÓN</b>	Evaluación del riesgo por Inundación Fluvial del canal en el Valle La Carbonera del distrito Nuevo Chimbote		
<b>GENERALIDADES</b>			
<b>UBICACIÓN</b>		<b>CROQUIS DE UBICACIÓN</b>	
<b>DEPARTAMENTO</b>	Ancash		
<b>PROVINCIA</b>	Santa		
<b>DISTRITO</b>	Nuevo Chimbote		
<b>SECTOR</b>	Valle La Carbonera		
<b>DE LA SITUACIÓN</b>			
<b>DESCRIPCIÓN</b>		<b>FOTOGRAFÍA</b>	
El valle de La Carbonera siempre se inunda cuando se presenta un Evento Natural como el FEN o de Lluvias Intensas, los canales de riego se desbordan y llegando a inundar la carretera Panamericana.			
<b>DE LA INTERVENCIÓN</b>			
<b>DESCRIPCIÓN</b>		<b>OBJETIVOS</b>	
El EVAR del Valle de La Carbonera nos determinará los niveles de riesgos debiendo considerar las medidas estructurales y no estructurales que se deben adoptar.		Realizar campañas de concientización y sensibilización a los pobladores del Valle de La Carbonera (Inundación Fluvial) y que acciones se deben realizar ante ello.	
<b>PLAZO DE EJECUCIÓN</b>	3 meses	<b>BENEFICIARIOS</b>	Población de la zona
<b>INVERSIÓN</b>	S/ 25,000.00	<b>FUENTE DE FINANCIAMIENTO</b>	Recursos determinados
<b>ACTIVIDADES</b>		<b>PRIORIDAD</b>	Alta
		<b>FUNCIONARIO O ENTIDAD RESPONSABLE</b>	Gerencia Municipal / Sub-Gerencia de Gestión del Riesgo de Desastres y Defensa Civil
		<b>FECHA</b>	2026-2030

MUNICIPALIDAD DISTRITAL DE NUEVO CHIMBOTE  
 Lic. Einar Pantoja Wash Angeles  
 JEFE DE LA OFICINA GENERAL DE SECRETARÍA GENERAL

MUNICIPALIDAD DISTRITAL DE NUEVO CHIMBOTE  
 Lic. Italo Jimenez Pariente  
 GERENTE DE DESARROLLO SOCIAL

MUNICIPALIDAD DISTRITAL DE NUEVO CHIMBOTE  
 Ing. Mg. Fabian V. Vasquez  
 GERENTE DE DESARROLLO ECONÓMICO Y TURISMO

MUNICIPALIDAD DISTRITAL DE NUEVO CHIMBOTE  
 Arg. Edwin Olferra Castro  
 JEFE DE LA OFICINA DE DESARROLLO URBANO

MUNICIPALIDAD DISTRITAL DE NUEVO CHIMBOTE  
 Ing. Renzo Alejandro Sal y Rosas Cabanillas  
 JEFE DE LA OFICINA GENERAL DE ADMINISTRACIÓN

MUNICIPALIDAD DISTRITAL DE NUEVO CHIMBOTE  
 Lic. Einar Pantoja Wash Angeles  
 JEFE DE LA OFICINA GENERAL DE SECRETARÍA GENERAL

MUNICIPALIDAD DISTRITAL DE NUEVO CHIMBOTE  
 Abog. Luis Guzmán Restrepo Pasquel  
 JEFE DE LA OFICINA GENERAL DE SECRETARÍA GENERAL

MUNICIPALIDAD DISTRITAL DE NUEVO CHIMBOTE  
 Abog. Eber Wilfredo Calderón Reyes  
 GERENTE MUNICIPAL

MUNICIPALIDAD DISTRITAL DE NUEVO CHIMBOTE  
 Ing. Joel Jhovany Lino Méndez  
 GERENTE DE INFRAESTRUCTURA

MUNICIPALIDAD DISTRITAL DE NUEVO CHIMBOTE  
 Abog. Renzo E. Rodríguez Rivera  
 JEFE DE LA OFICINA GENERAL DE SECRETARÍA GENERAL

MUNICIPALIDAD DISTRITAL DE NUEVO CHIMBOTE  
 Edwin R. Carranza Huaroto  
 LIC. ADM. MV. PND  
 JEFE DE LA OFICINA GENERAL DE SECRETARÍA GENERAL



<b>FICHA DE PROYECTOS O ACTIVIDADES DEL PLAN DE PREVENCIÓN Y REDUCCIÓN DEL RIESGO DE DESASTRES DEL DISTRITO DE NUEVO CHIMBOTE 2026-2030</b>			
<b>FICHA TÉCNICA DEL PROYECTO PA-MDNCH/I-15</b>			
<b>DENOMINACIÓN</b>	<b>Evaluación del riesgo por sismo de la Asociación de Viviendas 23 de Julio - PPAO del distrito Nuevo Chimbote</b>		
<b>GENERALIDADES</b>			
<b>UBICACIÓN</b>		<b>CROQUIS DE UBICACIÓN</b>	
<b>DEPARTAMENTO</b>	Ancash		
<b>PROVINCIA</b>	Santa		
<b>DISTRITO</b>	Nuevo Chimbote		
<b>SECTOR</b>	Asociación de Viviendas 23 de Julio - PPAO		
<b>DE LA SITUACIÓN</b>			
<b>DESCRIPCIÓN</b>		<b>FOTOGRAFÍA</b>	
Se evidencia viviendas que están construidas sobre rellenos sanitarios y/o desmontes, antes fue una zona de suelo pantanoso se denominaba los Humedales del PPAO, no se conoce la forma ni como han sido realizado el relleno de este lugar, el AAHH se ubica en la parte posterior del colegio colindante con una ladrillera.			
<b>DE LA INTERVENCIÓN</b>			
<b>DESCRIPCIÓN</b>		<b>OBJETIVOS</b>	
Evaluar con un estudio de suelo las características y la capacidad portante por ser rellenos antrópicos y el proceso de licuación de los suelos son propenso a ser afectados por un sismo, así mismo realizar el EVAR en dicha zona nos determinará los niveles de riesgo y que medidas estructurales y no estructurales se tiene que implementar, respetando a su vez con los parámetros urbanísticos establecidos por la Municipalidad de Nuevo Chimbote.		Realizar campañas de concientización y sensibilización a los pobladores sobre los sismos y las acciones a realizar.	
<b>PLAZO DE EJECUCIÓN</b>	3 meses	<b>BENEFICIARIOS</b>	Población de la zona
<b>INVERSIÓN</b>	S/ 25,000.00	<b>FUENTE DE FINANCIAMIENTO</b>	Recursos determinados
<b>ACTIVIDADES</b>		<b>PRIORIDAD</b>	Alta
		<b>FUNCIONARIO O ENTIDAD RESPONSABLE</b>	Gerencia Municipal / Sub-Gerencia de Gestión del Riesgo de Desastres y Defensa Civil
		<b>FECHA</b>	2026-2030

MUNICIPALIDAD DISTRITAL DE NUEVO CHIMBOTE  
 Lic. Einar Prunty Nash Angeles  
 JEFE DE OFICINA GENERAL DE SECRETARÍA GENERAL

MUNICIPALIDAD DISTRITAL DE NUEVO CHIMBOTE  
 Lic. Italo Jiménez Parleque  
 GERENTE DE DESARROLLO SOCIAL

MUNICIPALIDAD DISTRITAL DE NUEVO CHIMBOTE  
 Ing. Mg. Fabián Vásquez  
 GERENTE DE DESARROLLO ECONÓMICO Y TURISMO

MUNICIPALIDAD DISTRITAL DE NUEVO CHIMBOTE  
 Arg. Edwin Oñivera Castro  
 JEFE DE OFICINA GENERAL DE DESARROLLO URBANO

MUNICIPALIDAD DISTRITAL DE NUEVO CHIMBOTE  
 Ing. Renzo Alejandro Sal y Rosas Cabanillas  
 JEFE DE LA OFICINA GENERAL DE ADMINISTRACIÓN

MUNICIPALIDAD DISTRITAL DE NUEVO CHIMBOTE  
 Lic. Eber Wilfredo Callejón Reyes  
 JEFE DE OFICINA GENERAL DE SECRETARÍA GENERAL

MUNICIPALIDAD DISTRITAL DE NUEVO CHIMBOTE  
 Abog. Luis Guzmán Vesperto Rodríguez  
 JEFE DE OFICINA GENERAL DE SECRETARÍA GENERAL

MUNICIPALIDAD DISTRITAL DE NUEVO CHIMBOTE  
 Abog. Eber Wilfredo Callejón Reyes  
 GERENTE MUNICIPAL

MUNICIPALIDAD DISTRITAL DE NUEVO CHIMBOTE  
 Ing. Joel Jhovany Lino Méndez  
 GERENTE DE INFRAESTRUCTURA

MUNICIPALIDAD DISTRITAL DE NUEVO CHIMBOTE  
 Abog. Renzo E. Rodríguez Rivera  
 JEFE DE LA OFICINA GENERAL DE SECRETARÍA GENERAL

MUNICIPALIDAD DISTRITAL DE NUEVO CHIMBOTE  
 Edwin R. Carranza Huaroto  
 LIC. ADM. MV. PND. DE  
 JEFE DE OFICINA GENERAL DE SECRETARÍA GENERAL



<b>FICHA DE PROYECTOS O ACTIVIDADES DEL PLAN DE PREVENCIÓN Y REDUCCIÓN DEL RIESGO DE DESASTRES DEL DISTRITO DE NUEVO CHIMBOTE 2026-2030</b>			
<b>FICHA TÉCNICA DEL PROYECTO PA-MDNCH/I-16</b>			
<b>DENOMINACIÓN</b>	<b>Establecer convenios institucionales con el IGP para la elaboración de estudios sobre zonificación sísmica con repercusión a Inundación Pluvial en el distrito de Nuevo Chimbote, provincia de Santa departamento de Ancash</b>		
<b>GENERALIDADES</b>			
<b>UBICACIÓN</b>		<b>CROQUIS DE UBICACIÓN</b>	
<b>DEPARTAMENTO</b>	Ancash		
<b>PROVINCIA</b>	Santa		
<b>DISTRITO</b>	Nuevo Chimbote		
<b>SECTOR</b>	P.J. Villa María		
<b>DE LA SITUACIÓN</b>			
<b>DESCRIPCIÓN</b>		<b>FOTOGRAFÍA</b>	
<p>La colindancia del río Lacramarca con el P.J. Villa María y la red de canales existentes en estas zonas provocan el desborde e inundando este P.J. por un evento del FEN o de Lluvias intensas repercute en el suelo de la zona donde la <u>napa</u> freática se incrementa y genera un suelo inestable, haciendo que las viviendas sean más vulnerables frente a un sismo de magnitud 7.5Mw .</p>			
<b>DE LA INTERVENCIÓN</b>			
<b>DESCRIPCIÓN</b>		<b>OBJETIVOS</b>	
<p>El EVAR del P.J. Villa María por sismo nos permite determinar los niveles de riesgos zonifica cuales son las de muy alto riesgo, debiendo considerar las medidas estructurales y no estructurales que se deben adoptar para afrontar este evento sísmico.</p>		<p>Realizar campañas de concientización y sensibilización a los pobladores del P.J. Villa María sobre que acciones se deben realizar ante un sismo</p>	
<b>PLAZO DE EJECUCIÓN</b>	3 meses	<b>BENEFICIARIOS</b>	Población de la zona
<b>INVERSIÓN</b>	S/ 25,000.00	<b>FUENTE DE FINANCIAMIENTO</b>	Recursos determinados
<b>ACTIVIDADES</b>		<b>PRIORIDAD</b>	Alta
		<b>FUNCIONARIO O ENTIDAD RESPONSABLE</b>	Gerencia Municipal / Sub-Gerencia de Gestión del Riesgo de Desastres y Defensa Civil
		<b>FECHA</b>	2026-2030

MUNICIPALIDAD DISTRITAL DE NUEVO CHIMBOTE  
 Lic. Einar Brantley Wash Angeles  
 JEFE DE LA OFICINA GENERAL DE SECRETARÍA GENERAL

MUNICIPALIDAD DISTRITAL DE NUEVO CHIMBOTE  
 Lic. Italo Jiménez Pariente  
 GERENTE DE DESARROLLO SOCIAL

MUNICIPALIDAD DISTRITAL DE NUEVO CHIMBOTE  
 Ing. Mg. Fabián Vásquez  
 GERENTE DE DESARROLLO ECONÓMICO Y TURISMO

MUNICIPALIDAD DISTRITAL DE NUEVO CHIMBOTE  
 Arg. Estelín Oñeña Castro  
 JEFE DE LA OFICINA GENERAL DE DESARROLLO URBANO

MUNICIPALIDAD DISTRITAL DE NUEVO CHIMBOTE  
 Ing. Renzo Alejandro Sal y Rosas Cabanillas  
 JEFE DE LA OFICINA GENERAL DE ADMINISTRACIÓN

MUNICIPALIDAD DISTRITAL DE NUEVO CHIMBOTE  
 Ing. Renzo Alejandro Sal y Rosas Cabanillas  
 JEFE DE LA OFICINA GENERAL DE ADMINISTRACIÓN

MUNICIPALIDAD DISTRITAL DE NUEVO CHIMBOTE  
 Abog. Luis Guzmán Restrepo Pasquel  
 JEFE DE LA OFICINA GENERAL DE DEFENSA CIVIL

MUNICIPALIDAD DISTRITAL DE NUEVO CHIMBOTE  
 Abog. Eber Wilfredo Callejón Reyes  
 GERENTE MUNICIPAL

MUNICIPALIDAD DISTRITAL DE NUEVO CHIMBOTE  
 Ing. Joel Jhovany Lino Méndez  
 GERENTE DE INFRAESTRUCTURA

MUNICIPALIDAD DISTRITAL DE NUEVO CHIMBOTE  
 Abog. Renzo E. Rodríguez Rivera  
 JEFE DE LA OFICINA GENERAL DE SECRETARÍA GENERAL

MUNICIPALIDAD DISTRITAL DE NUEVO CHIMBOTE  
 Edwin R. Carranza Huaroto  
 LIC. ADM. MV. PND. DE  
 GERENTE DE DESARROLLO URBANO Y GESTIÓN DE RIESGOS DE DESASTRES



FICHA DE PROYECTOS O ACTIVIDADES DEL PLAN DE PREVENCIÓN Y REDUCCIÓN DEL RIESGO DE DESASTRES DEL DISTRITO DE NUEVO CHIMBOTE 2026-2030			
FICHA TÉCNICA DEL PROYECTO PA-MDNCH/I-17			
DENOMINACIÓN		Creación de un sistema de protección ante Tsunami en el Sector PJ Villa María en el distrito de Nuevo Chimbote, provincia de Santa departamento de Ancash. P.J. Villa María	
GENERALIDADES			
UBICACIÓN		CROQUIS DE UBICACIÓN	
DEPARTAMENTO	Ancash		
PROVINCIA	Santa		
DISTRITO	Nuevo Chimbote		
SECTOR	P.J. Villa María - Tsunami		
DE LA SITUACIÓN			
DESCRIPCIÓN		FOTOGRAFÍA	
<p>En caso de un movimiento sísmico de igual o mayor magnitud ocurrido en la región en el año 1970, está se podría ver afectada por un Tsunami el cual se tiene el modelamiento e inundación llegando a afectar en su totalidad al pueblo joven de Villa María.</p>			
DE LA INTERVENCIÓN			
DESCRIPCIÓN		OBJETIVOS	
<p>Se tiene 03 tipos de acciones a realizar o bien con un</p> <ul style="list-style-type: none"> <li>- Sistema de Alerta Temprano (SAT),</li> <li>- Servicios de Respuesta y Evacuación</li> <li>- Realizar una Infraestructura Física de Protección, pero dentro de las tipologías del Proyecto de Inversión Pública, se consideran las relacionadas a servicios de protección, cuya finalidad es reducir el riesgo asociado a peligros naturales.</li> </ul>		<p>Disminuir la vulnerabilidad frente a la exposición de peligro por tsunami</p>	
PLAZO DE EJECUCIÓN	6 meses	BENEFICIARIOS	Población de la zona
INVERSIÓN	S/ 250,000.00	FUENTE DE FINANCIAMIENTO	FONDES
ACTIVIDADES		PRIORIDAD	Muy Alta
		FUNCIONARIO O ENTIDAD RESPONSABLE	Gerencia Municipal / Sub-Gerencia de Gestión del Riesgo de Desastres y Defensa Civil
		FECHA	2026-2030

MUNICIPALIDAD DISTRITAL DE NUEVO CHIMBOTE  
 Ing. Einar Planillo Wash Angeles  
 JEFE DE LA OFICINA GENERAL DE SECRETARÍA GENERAL

MUNICIPALIDAD DISTRITAL DE NUEVO CHIMBOTE  
 Lic. Italo Jiménez Parique  
 GERENTE DE DESARROLLO SOCIAL

MUNICIPALIDAD DISTRITAL DE NUEVO CHIMBOTE  
 Ing. Mg. Fabián Vásquez  
 GERENTE DE DESARROLLO ECONÓMICO Y TURISMO

MUNICIPALIDAD DISTRITAL DE NUEVO CHIMBOTE  
 Arg. Edwin Oñivera Castro  
 GERENTE DE DESARROLLO URBANO

MUNICIPALIDAD DISTRITAL DE NUEVO CHIMBOTE  
 Ing. Renzo Alejandro Sal y Rosas Cabanillas  
 JEFE DE LA OFICINA GENERAL DE ADMINISTRACIÓN

MUNICIPALIDAD DISTRITAL DE NUEVO CHIMBOTE  
 Ing. Renzo Alejandro Sal y Rosas Cabanillas  
 JEFE DE LA OFICINA GENERAL DE ADMINISTRACIÓN

MUNICIPALIDAD DISTRITAL DE NUEVO CHIMBOTE  
 Abog. Luis Guzmán Restrepo Pasquel  
 JEFE DE LA OFICINA GENERAL DE SECRETARÍA GENERAL

MUNICIPALIDAD DISTRITAL DE NUEVO CHIMBOTE  
 Abog. Eber Wilfredo Calderón Reyes  
 GERENTE MUNICIPAL

MUNICIPALIDAD DISTRITAL DE NUEVO CHIMBOTE  
 Ing. Joel Jhovany Lino Méndez  
 GERENTE DE INFRAESTRUCTURA

MUNICIPALIDAD DISTRITAL DE NUEVO CHIMBOTE  
 Abog. Renzo E. Rodríguez Rivera  
 JEFE DE LA OFICINA GENERAL DE SECRETARÍA GENERAL

MUNICIPALIDAD DISTRITAL DE NUEVO CHIMBOTE  
 Edwin R. Carranza Huaroto  
 LIC. ADM. MV. PND. DE  
 JEFE DE LA OFICINA GENERAL DE SECRETARÍA GENERAL



MUNICIPALIDAD DISTRITAL DE NUEVO CHIMBOTE  
Lic. Einar Brantly Wazh Angeles  
GERENTE DE DESARROLLO SOCIAL

MUNICIPALIDAD DISTRITAL DE NUEVO CHIMBOTE  
Ing. Mg. Esteban V. Vlasquez  
GERENTE DE DESARROLLO ECONOMICO Y TURISMO

MUNICIPALIDAD DISTRITAL DE NUEVO CHIMBOTE  
Arg. Edwin Oñivera Castro  
GERENTE DE DESARROLLO URBANO

MUNICIPALIDAD DISTRITAL DE NUEVO CHIMBOTE  
Ing. Renzo Alejandro Sal y Rosas Cabanillas  
JEFE DE LA OFICINA GENERAL DE ADMINISTRACION

MUNICIPALIDAD DISTRITAL DE NUEVO CHIMBOTE  
Abog. Renzo E. Rodriguez Rivera  
JEFE DE LA OFICINA GENERAL DE SECRETARIA GENERAL

### Anexos N° 6: Cronograma de inversiones

MUNICIPALIDAD DISTRITAL DE NUEVO CHIMBOTE  
Abog. Luis Guzmán Restrepo Pasquez  
GERENTE DE GESTION DEL RIESGO DE DESASTRES Y DEFENSA CIVIL

MUNICIPALIDAD DISTRITAL DE NUEVO CHIMBOTE  
Abog. Eber Wilfredo Calderón Reyes  
GERENTE MUNICIPAL

MUNICIPALIDAD DISTRITAL DE NUEVO CHIMBOTE  
Ing. Joel Jhovany Lino Méndez  
GERENTE DE INFRAESTRUCTURA

MUNICIPALIDAD DISTRITAL DE NUEVO CHIMBOTE  
Abog. Renzo E. Rodriguez Rivera  
JEFE DE LA OFICINA GENERAL DE SECRETARIA GENERAL

MUNICIPALIDAD DISTRITAL DE NUEVO CHIMBOTE  
Edwin R. Carranza Huaroto  
LIC. ADM. MV. PNB. DE  
GERENTE DE DESARROLLO URBANO Y GESTIÓN DE RIESGO DE DESASTRES

**“PLAN DE PREVENCIÓN Y REDUCCIÓN DEL RIESGO DE DESASTRES POR INUNDACIÓN PLUVIAL, SISMO Y TSUNAMI 2026-2030 DEL DISTRITO DE NUEVO CHIMBOTE, PROVINCIA DEL SANTA, DEPARTAMENTO DE ANCASH”**



N°	Objetivos/ Acciones	Indicador De Desempeño	Meta Global	Descripción de Meta	Costo Tentativo	Fuente de la Propuesta	Programación			Inversión Total
							Corto 2026-2027	Mediano 2028	Largo 2030	
<b>OE 1</b>	Desarrollar el conocimiento de la GRD para la toma de decisiones a nivel funcionarios y autoridades del distrito de Nuevo Chimbote, provincia de Santa departamento de Ancash.	% de acciones que fortalezcan y desarrollen conocimiento del riesgo	30	Un total de 32 acciones que fortalezcan y desarrollen conocimiento del riesgo.	760,000.00	Recursos Determinados	715,000.00	45,000.00	0	766,000.00
Estrategia 1.1	Realizar estudios de Evaluación de riesgo en las zonas críticas identificadas distrito de Nuevo Chimbote	N° de EVAR realizados	18	Un total de 18 evaluaciones de riesgo	450,000.00	Recursos Determinados	450,000.00	0	0	450,000.00
1.1.1	Evaluación del riesgo por Inundación Pluvial del AA.HH. Roca Fuerte del distrito Nuevo Chimbote	N° Evaluaciones de Riesgo (EVAR)	1	1 evaluación de riesgo realizado y aprobado con resolución	25,000.00	Recursos determinados	25,000.00	0	0	25,000.00
1.1.2	Evaluación del riesgo por Inundación Pluvial del AA.HH. Jessenia Dávila Barrón del distrito Nuevo Chimbote	N° Evaluaciones de Riesgo (EVAR)	1	1 evaluación de riesgo realizado y aprobado con resolución	25,000.00	Recursos determinados	25,000.00	0	0	25,000.00
1.1.3	Evaluación del riesgo por Inundación Fluvial del AA.HH. Pueblo Unido y Pueblos Unidos del distrito Nuevo Chimbote	N° Evaluaciones de Riesgo (EVAR)	1	1 evaluación de riesgo realizado y aprobado con resolución	25,000.00	Recursos determinados	25,000.00	0	0	25,000.00
1.1.4	Evaluación del riesgo por Inundación Fluvial de la quebrada San Antonio del distrito Nuevo Chimbote	N° Evaluaciones de Riesgo (EVAR)	1	1 evaluación de riesgo realizado y aprobado con resolución	25,000.00	Recursos determinados	25,000.00	0	0	25,000.00
1.1.5	Evaluación del riesgo por Inundación Fluvial de la Urb. Carlos García Ronceros, Urb. Los Olivos Urb. Bruces, Urb. San Luis del distrito Nuevo Chimbote	N° Evaluaciones de Riesgo (EVAR)	1	1 evaluación de riesgo realizado y aprobado con resolución	25,000.00	Recursos determinados	25,000.00	0	0	25,000.00
1.1.6	Evaluación del riesgo por Inundación Pluvial del HUP Primero de Agosto, cruce de la Prolongación de la Av. Pacífico y Calle 1	N° Evaluaciones de Riesgo (EVAR)	1	1 evaluación de riesgo realizado y aprobado con resolución	25,000.00	Recursos determinados	25,000.00	0	0	25,000.00
1.1.7	Evaluación del riesgo por Inundación Fluvial del río Lacramarca, del distrito Nuevo Chimbote	N° Evaluaciones de Riesgo (EVAR)	1	1 evaluación de riesgo realizado y aprobado con resolución	25,000.00	Recursos determinados	25,000.00	0	0	25,000.00
1.1.8	Evaluación del riesgo por Inundación Fluvial AA. HH. 01 de Mayo del distrito Nuevo Chimbote	N° Evaluaciones de Riesgo (EVAR)	1	1 evaluación de riesgo realizado y aprobado con resolución	25,000.00	Recursos determinados	25,000.00	0	0	25,000.00
1.1.9	Evaluación del riesgo por Inundación Fluvial Pueblo Joven Villa María del distrito Nuevo Chimbote	N° Evaluaciones de Riesgo (EVAR)	1	1 evaluación de riesgo realizado y aprobado con resolución	25,000.00	Recursos determinados	25,000.00	0	0	25,000.00
1.1.10	Evaluación del riesgo por Inundación Fluvial del AA.HH. Golfo Pérsico y la Av. Fe y Alegría	N° Evaluaciones de Riesgo (EVAR)	1	1 evaluación de riesgo realizado y aprobado con resolución	25,000.00	Recursos determinados	25,000.00	0	0	25,000.00
1.1.11	Evaluación del riesgo por Inundación Fluvial de la zona del Platanal del distrito Nuevo Chimbote	N° Evaluaciones de Riesgo (EVAR)	1	1 evaluación de riesgo realizado y aprobado con resolución	25,000.00	Recursos determinados	25,000.00	0	0	25,000.00

MUNICIPALIDAD DISTRICTAL DE NUEVO CHIMBOTE  
Lic. Italo Emilio Carrique  
GERENTE DE OFICINA GENERAL DE PLANEAMIENTO Y PRESUPUESTO

MUNICIPALIDAD DISTRICTAL DE NUEVO CHIMBOTE  
Ing. Einar Francisco Anzures  
GERENTE DE OFICINA GENERAL DE PLANEAMIENTO Y PRESUPUESTO

MUNICIPALIDAD DISTRICTAL DE NUEVO CHIMBOTE  
Abog. Luis Guillermo Ventura Riquelme  
SUB GERENTE DE GESTIÓN DEL RIESGO DE DESASTRES Y DEFENSA CIVIL

MUNICIPALIDAD DISTRICTAL DE NUEVO CHIMBOTE  
Ing. Joel Jhovany Lino Méndez  
GERENTE DE INFRAESTRUCTURA

MUNICIPALIDAD DISTRICTAL DE NUEVO CHIMBOTE  
Edwin R. Carranza Huaroto  
LIC. ADM. MV PNP IN  
GERENTE DE SEGURIDAD CIUDADANA Y GESTIÓN DE RIESGOS DE DESASTRE

MUNICIPALIDAD DISTRICTAL DE NUEVO CHIMBOTE  
Abog. David Revelo Saucedo  
JEFE DE LA OFICINA GENERAL DE PLANEAMIENTO Y PRESUPUESTO

MUNICIPALIDAD DISTRICTAL DE NUEVO CHIMBOTE  
Abog. Eber Wilfredo Calderón Reyes  
GERENTE MUNICIPAL

**“PLAN DE PREVENCIÓN Y REDUCCIÓN DEL RIESGO DE DESASTRES POR INUNDACIÓN PLUVIAL, SISMO Y TSUNAMI 2026-2030 DEL DISTRITO DE NUEVO CHIMBOTE, PROVINCIA DEL SANTA, DEPARTAMENTO DE ANCASH”**



N°	Objetivos/ Acciones	Indicador De Desempeño	Meta Global	Descripción de Meta	Costo Tentativo	Fuente de la Propuesta	Programación			Inversión Total
							Corto 2026-2027	Mediano 2028	Largo 2030	
1.1.12	Evaluación del riesgo por Inundación Pluvial del AA.HH. Villa Sol	N° Evaluaciones de Riesgo (EVAR)	1	1 evaluación de riesgo realizado y aprobado con resolución	25,000.00	Recursos determinados	25,000.00	0	0	25,000.00
1.1.13	Evaluación del riesgo por desborde de 03 lagunas de presedimentación y la Av. Industrial	N° Evaluaciones de Riesgo (EVAR)	1	1 evaluación de riesgo realizado y aprobado con resolución	25,000.00	Recursos determinados	25,000.00	0	0	25,000.00
1.1.14	Evaluación del riesgo por Inundación Pluvial de la Urb. Bellamar II Etapa cruce de la Av. Anchoveta y Av. Parque Industrial	N° Evaluaciones de Riesgo (EVAR)	1	1 evaluación de riesgo realizado y aprobado con resolución	25,000.00	Recursos determinados	25,000.00	0	0	25,000.00
1.1.15	Evaluación del riesgo por Inundación Fluvial del canal en el Valle La Carbonera	N° Evaluaciones de Riesgo (EVAR)	1	1 evaluación de riesgo realizado y aprobado con resolución	25,000.00	Recursos determinados	25,000.00	0	0	25,000.00
1.1.16	Evaluación del riesgo por Sismo de la Asociación de Viviendas 23 de Julio PPAO – Mza P, P' y Alrededores	N° Evaluaciones de Riesgo (EVAR)	1	1 evaluación de riesgo realizado y aprobado con resolución	25,000.00	Recursos determinados	25,000.00	0	0	25,000.00
1.1.17	Evaluación del riesgo por Sismo en el AA. HH Golfo Pérsico, AA.HH. 01 de Mayo y P.J. Villa María	N° Evaluaciones de Riesgo (EVAR)	1	1 evaluación de riesgo realizado y aprobado con resolución	25,000.00	Recursos determinados	25,000.00	0	0	25,000.00
1.1.18	Evaluación del riesgo por Tsunami en el P.J. Villa María	N° Evaluaciones de Riesgo (EVAR)	1	1 evaluación de riesgo realizado y aprobado con resolución	25,000.00	Recursos determinados	25,000.00	0	0	25,000.00
Estrategia 1.2	Promover el desarrollo de estudio técnicos y planes de gestión del riesgo de desastres sobre los peligros en el distrito de Nuevo Chimbote	Instrumento aprobado	4	6 convenios institucionales con entidades técnico-científicos	45,000.00	Recursos determinados	0	45,000.00	0	45,000.00
1.2.1	Establecer convenios con la Autoridad Nacional del Agua para la capacitación y delimitación de fajas marginales cerca del río Lacramarca y quebrada San Antonio, con repercusión ante una Inundación Fluvial en el distrito de Nuevo Chimbote	N° de convenios establecidos con resolución	1	1 convenio establecido con resolución	15,000.00	Recursos determinados	0	15,000.00	0	15,000.00
1.2.2	Establecer convenios con el SENAMHI para el intercambio de información sobre el pronóstico de lluvias, con repercusión ante una Inundación Pluvial en el distrito de Nuevo Chimbote	N° de convenios establecidos con resolución	1	1 convenio establecido con resolución	15,000.00	Recursos determinados	0	15,000.00	0	15,000.00
1.2.3	Establecer convenios institucionales con el IGP para la elaboración de estudios sobre zonificación sísmica, con repercusión ante un Tsunami en el distrito de Nuevo Chimbote.	N° de convenios establecidos con resolución	1	1 convenio establecido con resolución	15,000.00	Recursos determinados	0	15,000.00	0	15,000.00
1.2.4	Establecer convenios institucionales con el CENEPRED para el intercambio de información del distrito de Nuevo Chimbote.	N° de convenios establecidos con resolución	1	1 convenio establecido con resolución	0	Recursos determinados	0	0	0	0

MUNICIPALIDAD DISTRITAL DE NUEVO CHIMBOTE  
Lic. Italo Emilio García Parique  
GERENTE DE DESASTRES Y RIESGOS SOCIALES

MUNICIPALIDAD DISTRITAL DE NUEVO CHIMBOTE  
Ing. Einar Francisco Anzures Anzures  
GERENTE DE GESTIÓN DE RIESGOS SOCIALES

MUNICIPALIDAD DISTRITAL DE NUEVO CHIMBOTE  
Abog. Luis Guillermo Ventura Riquelme  
SUB GERENTE DE GESTIÓN DEL RIESGO DE DESASTRES Y DEFENSA CIVIL

MUNICIPALIDAD DISTRITAL DE NUEVO CHIMBOTE  
Ing. Joel Jhovany Lino Méndez  
GERENTE DE INFRAESTRUCTURA

MUNICIPALIDAD DISTRITAL DE NUEVO CHIMBOTE  
Edwin R. Carranza Huaroto  
LIC. ADM. MV. PNP. IN.  
GERENTE DE SEGURIDAD CIUDADANA Y GESTIÓN DE RIESGOS DE DESASTRE

MUNICIPALIDAD DISTRITAL DE NUEVO CHIMBOTE  
Abog. David Revelo Saucedo  
JEFE DE LA OFICINA GENERAL DE PLANEAMIENTO Y PRESUPUESTO

MUNICIPALIDAD DISTRITAL DE NUEVO CHIMBOTE  
Abog. Eber Wilfredo Calderón Reyes  
GERENTE MUNICIPAL

**“PLAN DE PREVENCIÓN Y REDUCCIÓN DEL RIESGO DE DESASTRES POR INUNDACIÓN PLUVIAL, SISMO Y TSUNAMI 2026-2030 DEL DISTRITO DE NUEVO CHIMBOTE, PROVINCIA DEL SANTA, DEPARTAMENTO DE ANCASH”**



N°	Objetivos/ Acciones	Indicador De Desempeño	Meta Global	Descripción de Meta	Costo Tentativo	Fuente de la Propuesta	Programación			Inversión Total
							Corto 2026-2027	Mediano 2028	Largo 2030	
Estrategia 1.3	Desarrollar la evaluación de riesgo en las infraestructuras de la jurisdicción del distrito de Nuevo Chimbote.	Estudio EVAR Aprobado	8	8 estudio de EVAR aprobado	265,000.00	Recursos determinados	265,000.00	0	0	265,000.00
1.3.1	Promover la elaboración de EVAR's en coordinación con el Pronied y con el Ministerio de Educación sobre las infraestructuras de instituciones educativas afectadas en el distrito de Nuevo Chimbote.	N° de EVAR realizados y aprobados	5	5 estudio de EVAR aprobado con ordenanza municipal	125,000.00	Recursos determinados	125,000.00	0	0	125,000.00
1.3.2	Promover la elaboración de EVAR's en coordinación con el Pronis y con el Ministerio de Salud sobre las infraestructura de puestos de salud afectadas en el distrito de Nuevo Chimbote. 1. Puesto de Salud Villa María 2. Puesto De Salud Nicolas De Garatea	N° de EVAR realizados y aprobados	2	2 estudio de EVAR aprobado con ordenanza municipal	50,000.00	Recursos determinados	50,000.00	0	0	50,000.00
1.3.3	Promover para la elaboración del estudio evaluación del riesgo por Inundación Fluvial del drenaje fluvial y de sistema de riego, del distrito Nuevo Chimbote	N° de EVAR realizados y aprobados	1	1 estudio de EVAR aprobado con ordenanza municipal	90,000.00	Recursos determinados	90,000.00	0	0	90,000.00
<b>OE 2</b>	Prevenir las condiciones de riesgo mediante el mejoramiento del uso y ocupación con un enfoque territorial en el distrito de Nuevo Chimbote.	N° instrumentos de gestión elaborados o actualizados	8	8 instrumentos de gestión elaborados o actualizados	450,000.00	Recursos determinados	43,000.00	405,000.00	2,000.00	450,000.00
Estrategia 2.1	Incorporar las zonas críticas en los planos de usos de suelo del distrito de Nuevo Chimbote.	Plano de uso de suelo aprobado	5	5 acciones de incorporación de la GRD	32,000.00	Recursos determinados	25,000.00	5,000.00	2,000.00	32,000.00
2.1.1	Incorporar las zonas críticas en los planos de uso de suelos en el distrito de Nuevo Chimbote.	Plano de uso de suelo aprobado	1	1 evaluación de Riesgo (EVAR)	1,000.00	Recursos determinados	0	1,000.00	0	1,000.00
2.1.2	Reubicación del AAHH Pueblo Unido ubicada dentro del cauce por donde discurre las venidas de agua cuando se activa la quebrada de San Antonio, es una zona de riesgo no mitigable	Plano de uso de suelo aprobado	1	1 evaluación de Riesgo (EVAR)	25,000.00	Recursos determinados	25,000.00	0	0	25,000.00
2.1.3	Fomentar la formulación de proyectos de inversión para el control de peligros por Inundación Fluvial y Pluvial en el distrito de Nuevo Chimbote.	N° actividades y proyectos programados en el PMI	4	4 actividades y proyectos programados	6,000.00	Recursos determinados	0	4,000.00	2,000.00	6,000.00

MUNICIPALIDAD DISTRITAL DE NUEVO CHIMBOTE  
Lic. Italo Emilio Cartelleque  
GERENTE DE DESASTRES Y RIESGOS SOCIALES

MUNICIPALIDAD DISTRITAL DE NUEVO CHIMBOTE  
Ing. Einar Francisco Ancochea  
GERENTE DE GESTIÓN DE RIESGOS SOCIALES

MUNICIPALIDAD DISTRITAL DE NUEVO CHIMBOTE  
Abog. Luis Glanarib Venura Riquelme  
SUB GERENTE DE GESTIÓN DE RIESGOS SOCIALES Y DEFENSA CIVIL

MUNICIPALIDAD DISTRITAL DE NUEVO CHIMBOTE  
Ing. Joel Jhovany Lino Méndez  
GERENTE DE INFRAESTRUCTURA

MUNICIPALIDAD DISTRITAL DE NUEVO CHIMBOTE  
Edwin R. Carranza Huaroto  
LIC. ADM. MV PNP IN  
GERENTE DE SEGURIDAD CIUDADANA Y GESTION DE RIESGOS DE DESASTRE

MUNICIPALIDAD DISTRITAL DE NUEVO CHIMBOTE  
Abog. David Revelo Saucedo  
JEFE DE LA OFICINA GENERAL DE PLANEAMIENTO Y PRESUPUESTO

MUNICIPALIDAD DISTRITAL DE NUEVO CHIMBOTE  
Abog. Eber Wilfredo Caldeón Reyes  
GERENTE MUNICIPAL

**“PLAN DE PREVENCIÓN Y REDUCCIÓN DEL RIESGO DE DESASTRES POR INUNDACIÓN PLUVIAL, SISMO Y TSUNAMI 2026-2030 DEL DISTRITO DE NUEVO CHIMBOTE, PROVINCIA DEL SANTA, DEPARTAMENTO DE ANCASH”**



N°	Objetivos/ Acciones	Indicador De Desempeño	Meta Global	Descripción de Meta	Costo Tentativo	Fuente de la Propuesta	Programación			Inversión Total
							Corto 2026-2027	Mediano 2028	Largo 2030	
Estrategia 2.2	Incorporar la gestión prospectiva y correctiva en los instrumentos de planificación estratégica y territorial en la municipalidad de Nuevo Chimbote.	N° instrumentos de gestión elaborados o actualizados	3	3 instrumentos elaborados o actualizados	268,000.00	Recursos determinados	18,000.00	250,000.00	0	268,000.00
2.2.1	Actualizar el Plan de Desarrollo Local Concertado (PDLC) y el Plan Estratégico Institucional (PEI) incorporando la gestión prospectiva y correctiva	PDC y PEI actualizado y aprobado	2	1 PDLC y PEI actualizado	18,000.00	Recursos determinados	18,000.00	0	0	18,000.00
2.2.2	Elaborar el Plan de Desarrollo Urbano incorporando la gestión prospectiva y correctiva	PDU elaborado y aprobado	1	1 PDU actualizado	250,000.00	Recursos determinados	0	250,000.00	0	250,000.00
Estrategia 2.3	Elaborar y aprobar el mapa de zonificación económica y ecológica, incorporando las zonas críticas identificadas.	Mapa de zonificación aprobados	1	1 Plan de ZEE	150,000.00	Recursos determinados	0	150,000.00	0	150,000.00
2.3.1	Elaborar la Zonificación Ecológica y Económica, para anticipar los riesgos y planificar la ocupación segura en el distrito.	Mapa ZEE aprobado	1	1 Plan de ZEE	150,000.00	Recursos determinados	0	150,000.00	0	150,000.00
OE 3	Reducir las condiciones de riesgo existentes, incorporando la inversión pública frente a las zonas críticas priorizadas con un enfoque territorial.	N° de proyectos aprobados	4	4 PIP para reducir las condiciones de riesgo	1'000,000.00	Recursos determinados	0	1'000,000.00	0	1'000,000.00
Estrategia 3.1	Promover a realizar inversiones, estudios y monitoreos en sectores críticos con las entidades competentes, para garantizar la sostenibilidad de los sistemas de control del peligro y reducción del riesgo en el distrito de Nuevo Chimbote.	% de PIP's y otras acciones para reducir y prevenir el riesgo en sectores críticos.	4	4 PIP para reducir las condiciones de riesgo	1'000,000.00	Recursos determinados	0	1'000,000.00	0	1'000,000.00
3.1.1	Mejoramiento, mantenimiento y ejecución del sistema de drenaje fluvial y descolmatación de los sistemas de riego en el distrito de Nuevo Chimbote.	N° de PIP's implementados	1	1 PIP de control del peligro	750,000.00	FONDES	0	750,000.00	0	750,000.00
3.1.2	Creación de un sistema de protección ante Tsunami en el Sector PJ Villa María en el distrito de Nuevo Chimbote.	N° de PIP's implementados	1	1 PIP de control del peligro	250,000.00	FONDES	0	250,000.00	0	250,000.00

MUNICIPALIDAD DISTRITAL DE NUEVO CHIMBOTE  
Lic. Italo Imolete Carrique

MUNICIPALIDAD DISTRITAL DE NUEVO CHIMBOTE  
Ing. Einar Francisco Anaya Ancoles

MUNICIPALIDAD DISTRITAL DE NUEVO CHIMBOTE  
Abog. Luis Glanarib Ventura Rosales  
SUB GERENTE DE GESTIÓN DEL RIESGO DE DESASTRES Y DEFENSA CIVIL

MUNICIPALIDAD DISTRITAL DE NUEVO CHIMBOTE  
Ing. Joel Jhovany Lino Méndez  
GERENTE DE INFRAESTRUCTURA

MUNICIPALIDAD DISTRITAL DE NUEVO CHIMBOTE  
Edwin R. Carranza Huaroto  
LIC. ADM. MV. PNP. IN.  
GERENTE DE SEGURIDAD CIUDADANA Y GESTION DE RIESGOS DE DESASTRE

MUNICIPALIDAD DISTRITAL DE NUEVO CHIMBOTE  
Abog. David Revelo Saucedo  
JEFE DE LA OFICINA GENERAL DE PLANEAMIENTO Y PRESUPUESTO

MUNICIPALIDAD DISTRITAL DE NUEVO CHIMBOTE  
Abog. Eber Wilfredo Caldeón Reyes  
GERENTE MUNICIPAL

**“PLAN DE PREVENCIÓN Y REDUCCIÓN DEL RIESGO DE DESASTRES POR INUNDACIÓN PLUVIAL,  
SISMO Y TSUNAMI 2026-2030 DEL DISTRITO DE NUEVO CHIMBOTE, PROVINCIA DEL SANTA,  
DEPARTAMENTO DE ANCASH”**



N°	Objetivos/ Acciones	Indicador De Desempeño	Meta Global	Descripción de Meta	Costo Tentativo	Fuente de la Propuesta	Programación			Inversión Total
							Corto 2026-2027	Mediano 2028	Largo 2030	
OE 4	Fortalecer la capacidad institucional en temas de GRD en el distrito de Nuevo Chimbote, provincia de Santa departamento de Áncash.	N° de capacitaciones al personal de la municipalidad	17	11 acciones de fortalecimiento de capacidades institucionales	150,000.00	FONDES	30,000.00	30,000.00	90,000.00	150,000.00
Estrategia 4.1	Incorporar el componente de Gestión de Riesgo de Desastres en las actividades e instrumentos de gestión institucional de la municipalidad distrital de Nuevo Chimbote, provincia de Santa departamento de Áncash	N° de capacitaciones al personal de la municipalidad	16	N° de capacitaciones al personal de la municipalidad de Nuevo Chimbote	135,000.00	FONDES	30,000.00	15,000.00	90,000.00	135,000.00
4.1.1	Potenciar y desarrollar las habilidades del personal y del equipo técnico de la municipalidad distrital de Nuevo Chimbote, provincia de Santa departamento de Áncash.	N° de capacitaciones al personal de la municipalidad de Nuevo Chimbote	12	Un total de 12 capacitaciones al personal de la Municipalidad	60,000.00	FONDES	30,000.00	15,000.00	15,000.00	60,000.00
4.1.2	Promover la inclusión de actividades y proyectos de la gestión del riesgo de desastres en el programa presupuestal anual de inversiones de la municipalidad distrital de Nuevo Chimbote, provincia de Santa departamento de Áncash.	N° de programas	4	Un total de 4 programas	75,000.00	FONDES	0	0	75,000.00	75,000.00
Estrategia 4.2	Institucionalizar la gestión del riesgo de desastres en la municipalidad distrital de Nuevo Chimbote, provincia de Santa departamento de Áncash.	N° instrumentos de gestión Actualizados	1	N° instrumentos de gestión actualizados	15,000.00	FONDES	0	15,000.00	0	15,000.00
4.2.1	Adecuación del reglamento de organizaciones y funciones de la SGRDyDC y asignación de nuevas funciones en materia de GRD en la municipalidad distrital de Nuevo Chimbote, provincia de Santa departamento de Áncash	Aprobación del ROF	1	1 ROF actualizado	15,000.00	FONDES	0	15,000.00	0	15,000.00

MUNICIPALIDAD DISTRICTAL DE NUEVO CHIMBOTE  
Lic. Italo Emilio Carrique  
GERENTE DE DERECHO SOCIAL

MUNICIPALIDAD DISTRICTAL DE NUEVO CHIMBOTE  
Ing. Einar Francisco Anzures  
GERENTE DE GESTIÓN ADMINISTRATIVA Y RECURSOS HUMANOS

MUNICIPALIDAD DISTRICTAL DE NUEVO CHIMBOTE  
Abog. Luis Gloriano Ventura Rosales  
SUB GERENTE DE GESTIÓN DEL RIESGO DE DESASTRES Y DEFENSA CIVIL

MUNICIPALIDAD DISTRICTAL DE NUEVO CHIMBOTE  
Ing. Joel Jhovany Lino Méndez  
GERENTE DE INFRAESTRUCTURA

MUNICIPALIDAD DISTRICTAL DE NUEVO CHIMBOTE  
Edwin R. Carranza Huaroto  
LIC. ADM. MV PNP IN  
GERENTE DE SEGURIDAD CIUDADANA Y GESTION DE RIESGOS DE DESASTRE

MUNICIPALIDAD DISTRICTAL DE NUEVO CHIMBOTE  
Abog. David Revelo Saucedo  
JEFE DE LA OFICINA GENERAL DE PLANEAMIENTO Y PRESUPUESTO

MUNICIPALIDAD DISTRICTAL DE NUEVO CHIMBOTE  
Abog. Eber Wilfredo Calderón Reyes  
GERENTE MUNICIPAL

**“PLAN DE PREVENCIÓN Y REDUCCIÓN DEL RIESGO DE DESASTRES POR INUNDACIÓN PLUVIAL,  
SISMO Y TSUNAMI 2026-2030 DEL DISTRITO DE NUEVO CHIMBOTE, PROVINCIA DEL SANTA,  
DEPARTAMENTO DE ANCASH”**



N°	Objetivos/ Acciones	Indicador De Desempeño	Meta Global	Descripción de Meta	Costo Tentativo	Fuente de la Propuesta	Programación			Inversión Total
							Corto 2026-2027	Mediano 2028	Largo 2030	
OE 5	Fortalecer la participación de la población para el desarrollo de la cultura de prevención en el distrito de Nuevo Chimbote.	N° de capacitaciones a la población	15	En total 15 acciones para el fortalecimiento de capacidades a la población	34,000.00	FONDES	0	17,000.00	17,000.00	34,000.00
Estrategia 5.1	Desarrollar e implementar jornadas de capacitación comunitaria para el fortalecimiento y conocimiento en temas de gestión del riesgo y las medidas a implementar para prevenir y reducir los riesgos	N° de acciones de fortalecimiento de capacidad en la municipalidad distrital de Nuevo Chimbote	7	7 medidas que fortalezcan capacidades institucionales en GRD	24,000.00	Recursos Determinados	0	12,000.00	12,000.00	24,000.00
5.1.1	Fortalecer las capacidades, considerando el enfoque de género y los grupos de personas vulnerables en el distrito de Nuevo Chimbote.	N° de acciones de incorporación de la GRD	2	2 medidas que fortalezcan capacidades institucionales en GRD	12,000.00	Recursos Determinados	0	6,000.00	6,000.00	12,000.00
5.1.2	Capacitar y sensibilizar a la población en temas de gestión del riesgo de desastres en el distrito de Nuevo Chimbote.	N° de personas capacitadas	3	3 capacitaciones a la población del distrito	6,000.00	Recursos Determinados	0	3,000.00	3,000.00	6,000.00
5.1.3	Formar y preparar comités de gestión del riesgo de desastres en el distrito de Nuevo Chimbote	N° de comités	2	2 comités	6,000.00	Recursos Determinados	0	3,000.00	3,000.00	6,000.00
Estrategia 5.2	Implementar campañas de sensibilización y comunicación participativa de la población fomentando una cultura preventiva con medidas idóneas de las autoridades en el distrito de Nuevo Chimbote.	N° planes de difusión	8	8 planes de difusión	10,000.00	Recursos Determinados	0	5,000.00	5,000.00	10,000.00
5.2.1	Difusión y sensibilización con ferias informativas en temas de Gestión del Riesgo de Desastres.	N° de ferias realizadas	4	2 talleres en GRD	5,000.00	Recursos Determinados	0	2,500.00	2,500.00	5,000.00
5.2.2	Realizar seminarios, simposios, talleres dirigidos a la población para fomentar una cultura preventiva y el conocimiento del riesgo.	N° de eventos realizados	4	60% de participación de la población	5,000.00	Recursos Determinados	0	2,500.00	2,500.00	5,000.00

Fuente: ET-PPRRD / MDNCH

MUNICIPALIDAD DISTRITAL DE NUEVO CHIMBOTE  
 Lic. Italo Martínez Parflete  
 GERENTE MUNICIPAL  
 Lic. Einar Brantón Mazh Angeles  
 GERENTE DE GESTIÓN DEL RIESGO DE DESASTRES

MUNICIPALIDAD DISTRITAL DE NUEVO CHIMBOTE  
 Abog. Luis César Rodríguez Rosquez  
 SUB GERENTE DE GESTIÓN DEL RIESGO DE DESASTRES Y DEFENSA CIVIL

MUNICIPALIDAD DISTRITAL DE NUEVO CHIMBOTE  
 Ing. Joel Jhovany Lino Méndez  
 GERENTE DE INFRAESTRUCTURA

MUNICIPALIDAD DISTRITAL DE NUEVO CHIMBOTE  
 Edwin R. Carranza Huaroto  
 LIC. ADM. MV. PNP. IN.  
 GERENTE DE MANEJO CUIDADO Y RESPUESTA DE RIESGO DE DESASTRE

MUNICIPALIDAD DISTRITAL DE NUEVO CHIMBOTE  
 Lic. Angel David Revelo Saucedo  
 JEFE DE LA OFICINA GENERAL DE PLANEAMIENTO Y PRESUPUESTO

MUNICIPALIDAD DISTRITAL DE NUEVO CHIMBOTE  
 236  
 Abog. Eber Wilfredo Caldeón Reyes  
 GERENTE MUNICIPAL



MUNICIPALIDAD DISTRITAL DE NUEVO CHIMBOTE  
Lic. *[Firma]* *[Firma]*  
GERENTE GENERAL DE OFICINA GENERAL DE ADMINISTRACIÓN

MUNICIPALIDAD DISTRITAL DE NUEVO CHIMBOTE  
Ing. *[Firma]*  
Vgo. Einar Brambila Nazari Angeles  
GERENTE DE OFICINA GENERAL DE ADMINISTRACIÓN

MUNICIPALIDAD DISTRITAL DE NUEVO CHIMBOTE  
Ing. Mg. *[Firma]*  
GERENTE DE OFICINA GENERAL DE ADMINISTRACIÓN

MUNICIPALIDAD DISTRITAL DE NUEVO CHIMBOTE  
Ing. Edwin Olfiera Castro  
GERENTE DE OFICINA GENERAL DE ADMINISTRACIÓN

MUNICIPALIDAD DISTRITAL DE NUEVO CHIMBOTE  
Abog. Luis Guzmán Vértiz  
SUB GERENTE DE OFICINA GENERAL DE ADMINISTRACIÓN

### Anexos N° 7: Mapas temáticos

MUNICIPALIDAD DISTRITAL DE NUEVO CHIMBOTE  
Edwin *[Firma]* *[Firma]*  
GERENTE GENERAL DE OFICINA GENERAL DE ADMINISTRACIÓN

MUNICIPALIDAD DISTRITAL DE NUEVO CHIMBOTE  
Ing. Einar Brambila Nazari Angeles  
GERENTE DE OFICINA GENERAL DE ADMINISTRACIÓN

MUNICIPALIDAD DISTRITAL DE NUEVO CHIMBOTE  
Ing. *[Firma]*  
GERENTE DE OFICINA GENERAL DE ADMINISTRACIÓN

MUNICIPALIDAD DISTRITAL DE NUEVO CHIMBOTE  
Ing. *[Firma]*  
GERENTE DE OFICINA GENERAL DE ADMINISTRACIÓN

MUNICIPALIDAD DISTRITAL DE NUEVO CHIMBOTE  
Abog. Eder Wilfredo Calleja Reyes  
GERENTE MUNICIPAL





**“PLAN DE PREVENCIÓN Y REDUCCIÓN DEL RIESGO DE DESASTRES POR INUNDACIÓN PLUVIAL, SISMO Y TSUNAMI 2026-2030 DEL DISTRITO DE NUEVO CHIMBOTE, PROVINCIA DEL SANTA, DEPARTAMENTO DE ANCASH”**

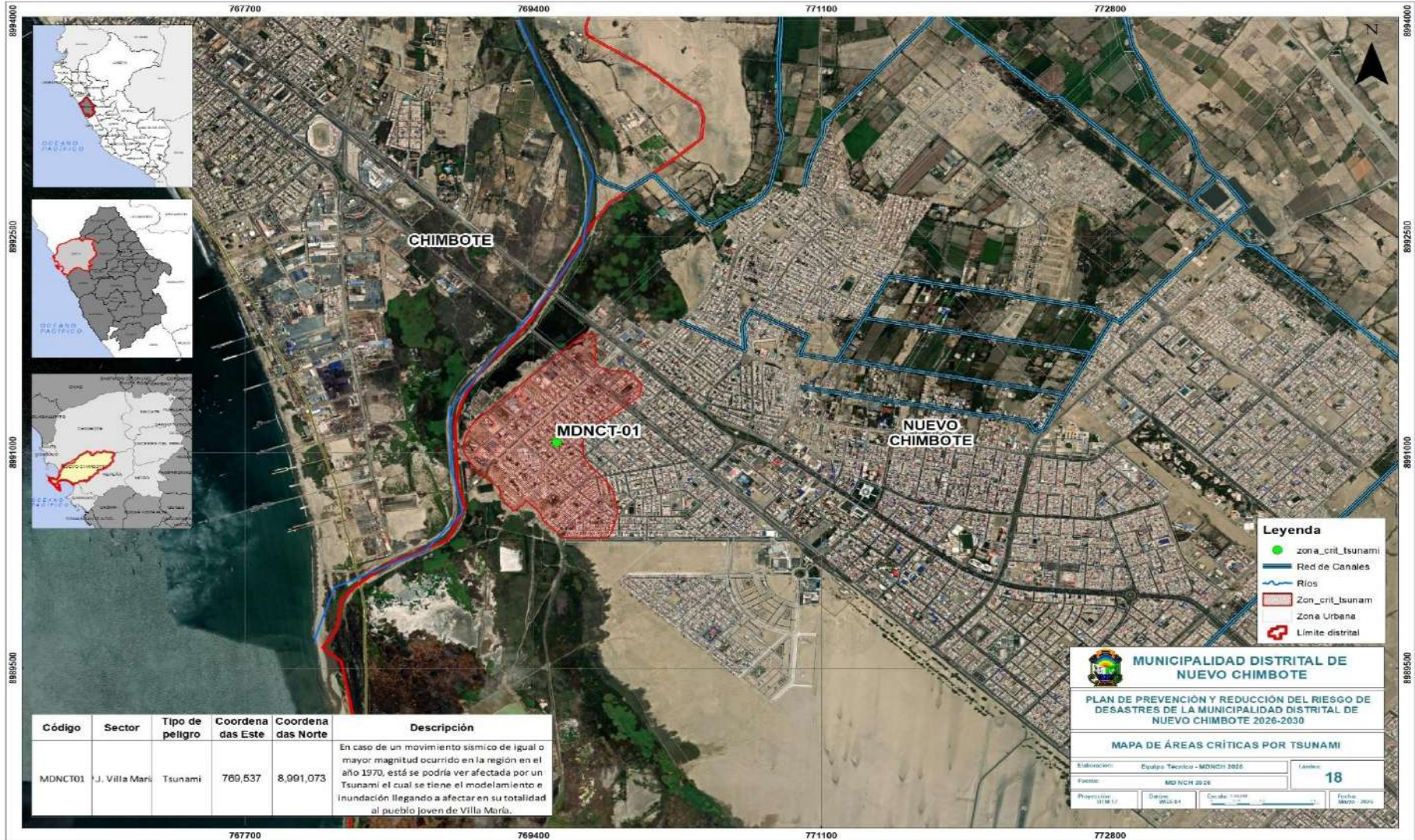


MUNICIPALIDAD DISTRITAL DE NUEVO CHIMBOTE  
 Lic. Italo Imán Parique  
 GERENTE DE DESARROLLO SOCIAL

MUNICIPALIDAD DISTRITAL DE NUEVO CHIMBOTE  
 Ing. Einar Práez Maza Angeles  
 JEFE DE GESTIÓN TECNICA DE DESASTRES

MUNICIPALIDAD DISTRITAL DE NUEVO CHIMBOTE  
 Ing. Mg. Yafabim VASQUEZ  
 GERENTE DE INGENIERIA Y ARQUITECTURA

MUNICIPALIDAD DISTRITAL DE NUEVO CHIMBOTE  
 Abog. Luis Guisardo Ventura Rosquez  
 SUB GERENTE DE GESTION DE RIESGO DE DESASTRES DE TIPO CIVIL



Código	Sector	Tipo de peligro	Coordenadas Este	Coordenadas Norte	Descripción
MDNCT01	J. Villa Mari	Tsunami	769,537	8,991,073	En caso de un movimiento sísmico de igual o mayor magnitud ocurrido en la región en el año 1970, está se podría ver afectada por un Tsunami el cual se tiene el modelamiento e inundación llegando a afectar en su totalidad al pueblo joven de Villa María.

- Leyenda**
- zona\_crit\_tsunami
  - Red de Canales
  - Ríos
  - Zon\_crit\_tsunam
  - Zona Urbana
  - Limite distrital

**MUNICIPALIDAD DISTRITAL DE NUEVO CHIMBOTE**

**PLAN DE PREVENCIÓN Y REDUCCIÓN DEL RIESGO DE DESASTRES DE LA MUNICIPALIDAD DISTRITAL DE NUEVO CHIMBOTE 2026-2030**

**MAPA DE ÁREAS CRÍTICAS POR TSUNAMI**

Elaboración:	Equipo Técnico - MDNCH 2026	Láminas:	<b>18</b>
Fecha:	MDNCH 2026		
Preparación:	09/03/24	Escala:	1:1000
		Fecha:	Marzo 2024

MUNICIPALIDAD DISTRITAL DE NUEVO CHIMBOTE  
 Abog. Eber Wilfredo Calderón Reyes  
 GERENTE MUNICIPAL

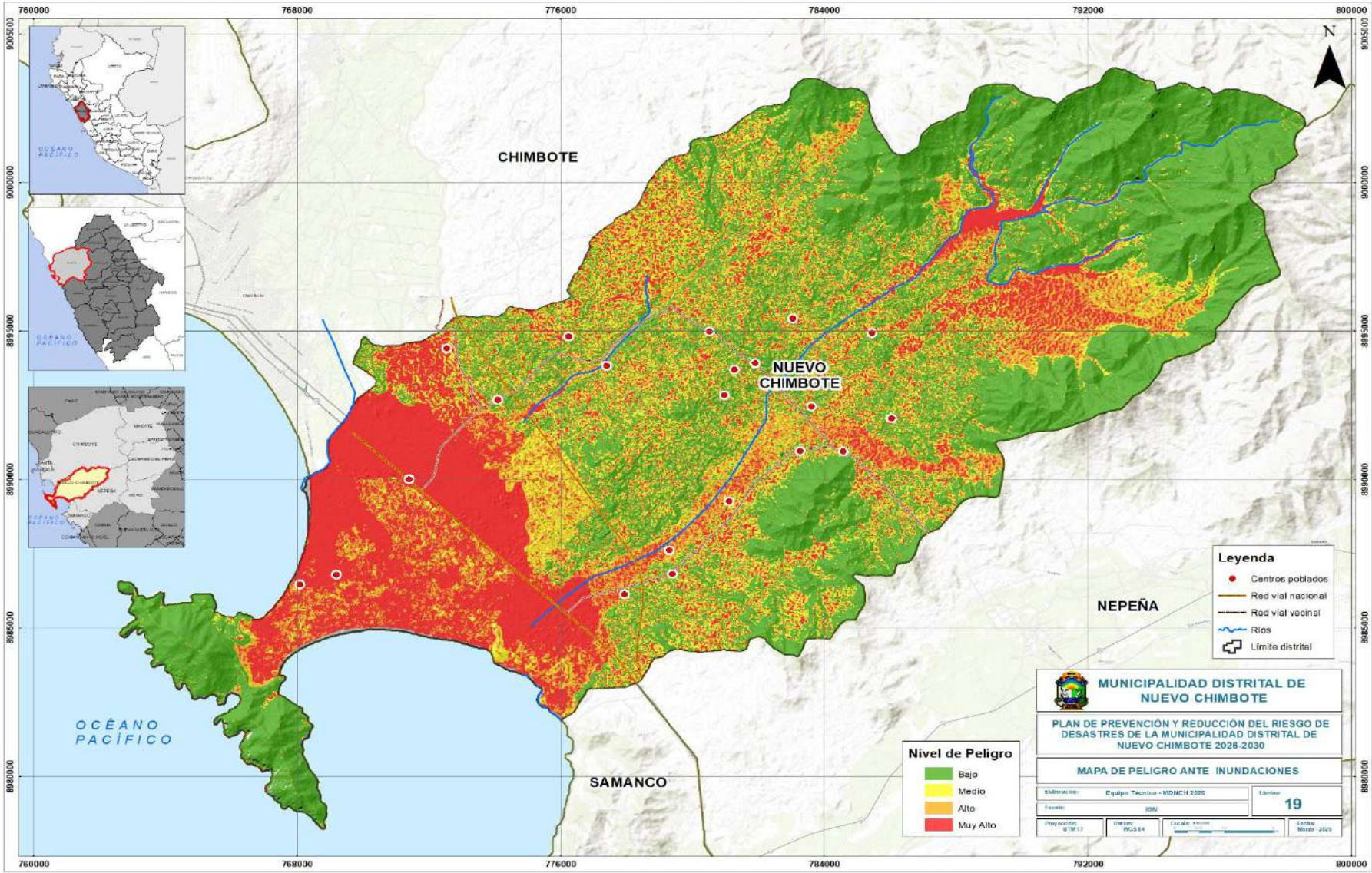
MUNICIPALIDAD DISTRITAL DE NUEVO CHIMBOTE  
 Abog. Eber Wilfredo Calderón Reyes  
 GERENTE MUNICIPAL

MUNICIPALIDAD DISTRITAL DE NUEVO CHIMBOTE  
 Edwin R. Carranza Huaroto  
 GERENTE DE INGENIERIA Y ARQUITECTURA

MUNICIPALIDAD DISTRITAL DE NUEVO CHIMBOTE  
 Abog. Eber Wilfredo Calderón Reyes  
 GERENTE MUNICIPAL

MUNICIPALIDAD DISTRITAL DE NUEVO CHIMBOTE  
 Ing. Joel Jhovany Lino Méndez  
 GERENTE DE INFRAESTRUCTURA

**“PLAN DE PREVENCIÓN Y REDUCCIÓN DEL RIESGO DE DESASTRES POR INUNDACIÓN PLUVIAL, SISMO Y TSUNAMI 2026-2030 DEL DISTRITO DE NUEVO CHIMBOTE, PROVINCIA DEL SANTA, DEPARTAMENTO DE ANCASH”**



MUNICIPALIDAD DISTRITAL DE NUEVO CHIMBOTE  
 Lic. Italo [Signature]  
 GERENTE DEL TRÁFICO Y SERVICIO SOCIAL

MUNICIPALIDAD DISTRITAL DE NUEVO CHIMBOTE  
 Ing. Einar Bravizo Maza Angeles  
 GERENTE DE GESTIÓN ADMINISTRATIVA - RES.00005.00-0005

MUNICIPALIDAD DISTRITAL DE NUEVO CHIMBOTE  
 Ing. Mg. Fabiani M. Vasquez  
 GERENTE DE DESARROLLO ECONÓMICO Y TURISMO

MUNICIPALIDAD DISTRITAL DE NUEVO CHIMBOTE  
 Abog. Luis Cisneros Ventura Pasquel  
 SUB GERENTE DE COORDINACIÓN DEL SERVIDOR PÚBLICO DE DESASTRES Y DEFENSA CIVIL

MUNICIPALIDAD DISTRITAL DE NUEVO CHIMBOTE  
 Abog. Eber Wilfredo Calletón Reyes  
 GERENTE MUNICIPAL

MUNICIPALIDAD DISTRITAL DE NUEVO CHIMBOTE  
 Abog. David Revelo Saucedo  
 GERENTE DE PLANIFICACIÓN Y MONITOREO

MUNICIPALIDAD DISTRITAL DE NUEVO CHIMBOTE  
 Edwin A. Carranza Huaroto  
 LIC. ADM. Y PLAN. Y SERVIDOR PÚBLICO

MUNICIPALIDAD DISTRITAL DE NUEVO CHIMBOTE  
 Abog. Eber Wilfredo Calletón Reyes  
 GERENTE MUNICIPAL

GERENTE DE INFRAESTRUCTURA

**“PLAN DE PREVENCIÓN Y REDUCCIÓN DEL RIESGO DE DESASTRES POR INUNDACIÓN PLUVIAL, SISMO Y TSUNAMI 2026-2030 DEL DISTRITO DE NUEVO CHIMBOTE, PROVINCIA DEL SANTA, DEPARTAMENTO DE ANCASH”**

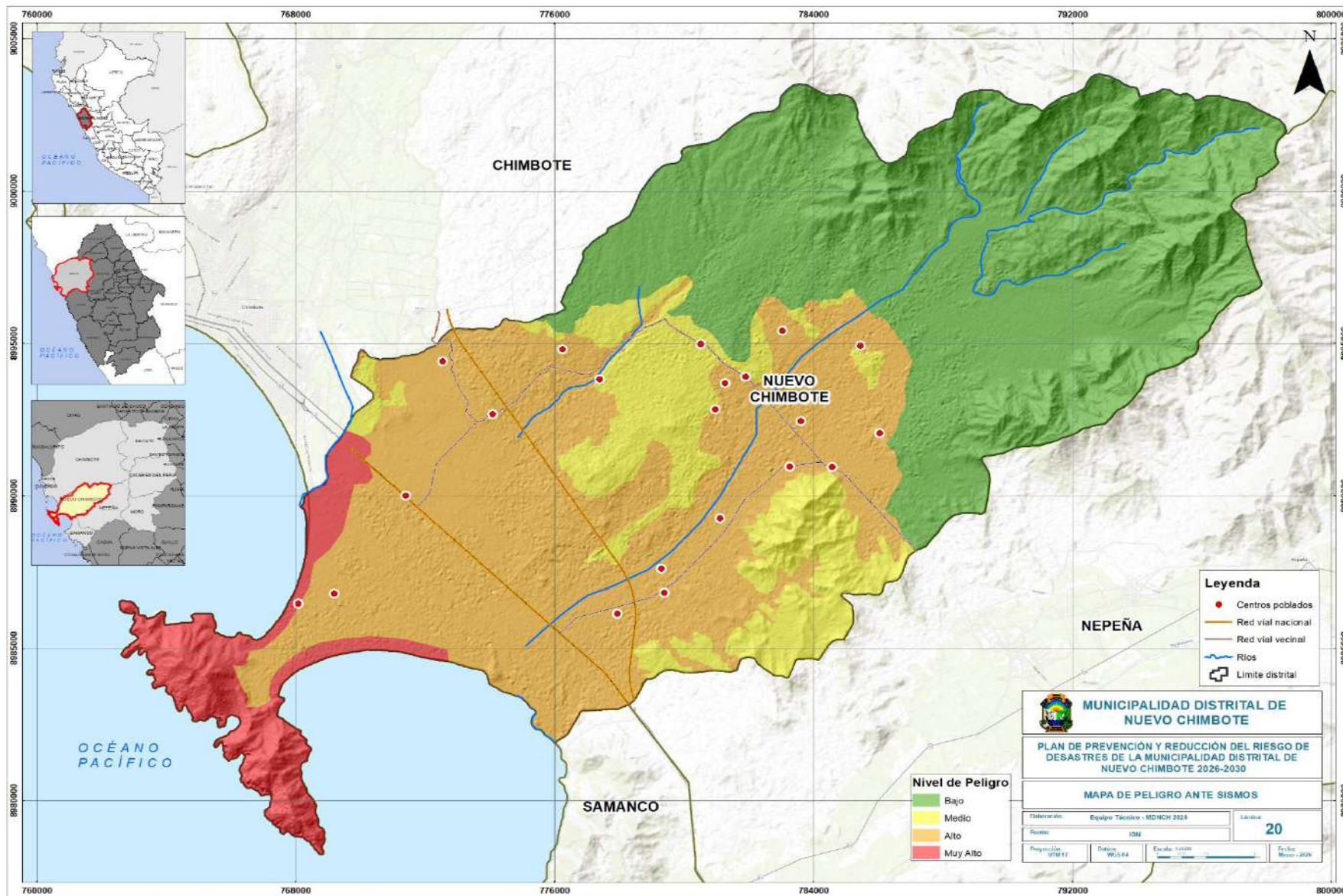


MUNICIPALIDAD DISTRITAL DE NUEVO CHIMBOTE  
 Lic. Italo [Signature] GARCERAN  
 GERENTE DE DESARROLLO SOCIAL

MUNICIPALIDAD DISTRITAL DE NUEVO CHIMBOTE  
 Lic. Einar Bravilio Maza Angeles  
 GERENTE DE GESTIÓN AMBIENTAL Y RESERVAS \$0-1000

MUNICIPALIDAD DISTRITAL DE NUEVO CHIMBOTE  
 Ing. Mg. Fabián VÁSQUEZ  
 GERENTE DE DESARROLLO ECONÓMICO Y TURISMO

MUNICIPALIDAD DISTRITAL DE NUEVO CHIMBOTE  
 Abog. Luis Guadalupe Vercillo Rosales  
 GERENTE DE GESTIÓN DEL RIESGO DE DESASTRES Y DEFENSA CIVIL



- Legenda**
- Centros poblados
  - Red vial nacional
  - Red vial vecinal
  - ~ Ríos
  - Limite distrital

- Nivel de Peligro**
- Bajo
  - Medio
  - Alto
  - Muy Alto

**MUNICIPALIDAD DISTRITAL DE NUEVO CHIMBOTE**

**PLAN DE PREVENCIÓN Y REDUCCIÓN DEL RIESGO DE DESASTRES DE LA MUNICIPALIDAD DISTRITAL DE NUEVO CHIMBOTE 2026-2030**

**MAPA DE PELIGRO ANTE SISMOS**

Elaboración:	Equipo Técnico - MDNCH 2025	Lámina:	20
Proyección:	UTM 17	Dato:	WGS 84
Fecha:	14/03/2025	Escala:	1:5000
Proyecto:	MDNCH 2025	Fecha:	Marzo 2025

MUNICIPALIDAD DISTRITAL DE NUEVO CHIMBOTE  
 Abog. Eber Wilfredo Calderón Reyes  
 GERENTE MUNICIPAL

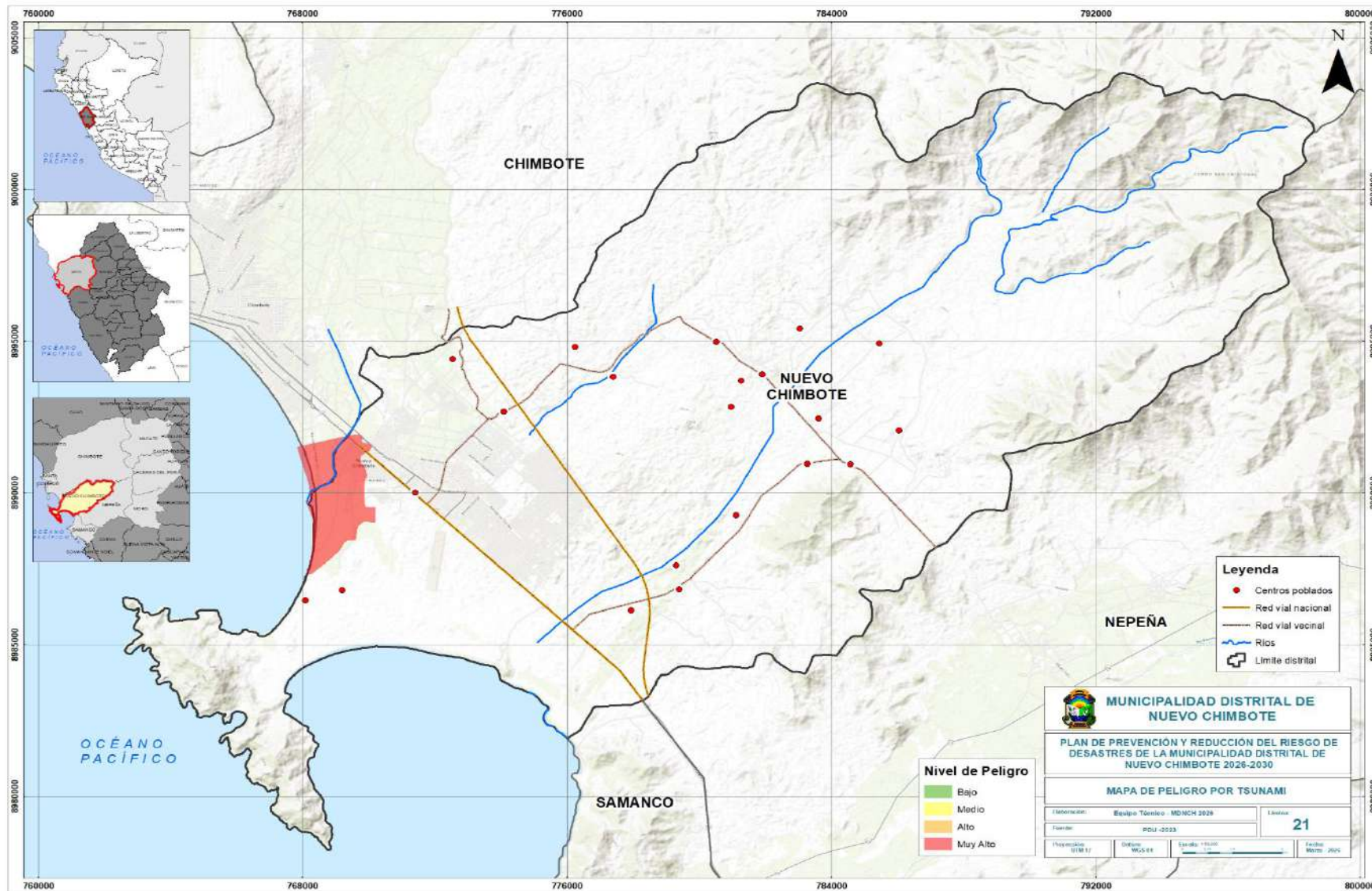
MUNICIPALIDAD DISTRITAL DE NUEVO CHIMBOTE  
 Abog. Hugo Darío Revelo Saucedo  
 GERENTE DE PLANEACIÓN Y PRESUPUESTO

MUNICIPALIDAD DISTRITAL DE NUEVO CHIMBOTE  
 Edwin R. Carranza Huaroto  
 GERENTE DE DESARROLLO URBANO Y VIVIENDA

MUNICIPALIDAD DISTRITAL DE NUEVO CHIMBOTE  
 Abog. Eber Wilfredo Calderón Reyes  
 GERENTE MUNICIPAL

MUNICIPALIDAD DISTRITAL DE NUEVO CHIMBOTE  
 Ing. Joel Jhovany Lino Méndez  
 GERENTE DE INFRAESTRUCTURA

**“PLAN DE PREVENCIÓN Y REDUCCIÓN DEL RIESGO DE DESASTRES POR INUNDACIÓN PLUVIAL, SISMO Y TSUNAMI 2026-2030 DEL DISTRITO DE NUEVO CHIMBOTE, PROVINCIA DEL SANTA, DEPARTAMENTO DE ANCASH”**



- Nivel de Peligro**
- Bajo
  - Medio
  - Alto
  - Muy Alto

- Leyenda**
- Centros poblados
  - Red vial nacional
  - Red vial vial
  - Rios
  - Limite distrital

**MUNICIPALIDAD DISTRITAL DE NUEVO CHIMBOTE**

**PLAN DE PREVENCIÓN Y REDUCCIÓN DEL RIESGO DE DESASTRES DE LA MUNICIPALIDAD DISTRITAL DE NUEVO CHIMBOTE 2026-2030**

**MAPA DE PELIGRO POR TSUNAMI**

Elaboración: Equipo Técnico MDNCH 2024	Hoja: 21
Fuente: DGIJ-2023	
Proyección: UTM 17 S	Escala: 1:5000
Fecha: Julio 2024	Fecha: Marzo 2024

MUNICIPALIDAD DISTRITAL DE NUEVO CHIMBOTE  
 Lic. Italo Jimenez Carrizque  
 GERENTE DE DESARROLLO SOCIAL

MUNICIPALIDAD DISTRITAL DE NUEVO CHIMBOTE  
 Lic. Einar Bravilio Maza Angeles  
 GERENTE DE GESTIÓN AMBIENTAL Y RESURDOS \$0-1000

MUNICIPALIDAD DISTRITAL DE NUEVO CHIMBOTE  
 Ing. Mg. Fabian M. Vasquez  
 GERENTE DE DESARROLLO ECONOMICO Y TURISMO

MUNICIPALIDAD DISTRITAL DE NUEVO CHIMBOTE  
 Abog. Luis Guadalupe Ventura Rosales  
 GERENTE DE GESTIÓN DEL RIESGO DE DESASTRES Y DEFENSA CIVIL

MUNICIPALIDAD DISTRITAL DE NUEVO CHIMBOTE  
 Abog. Eber Wilfredo Calderón Reyes  
 GERENTE MUNICIPAL

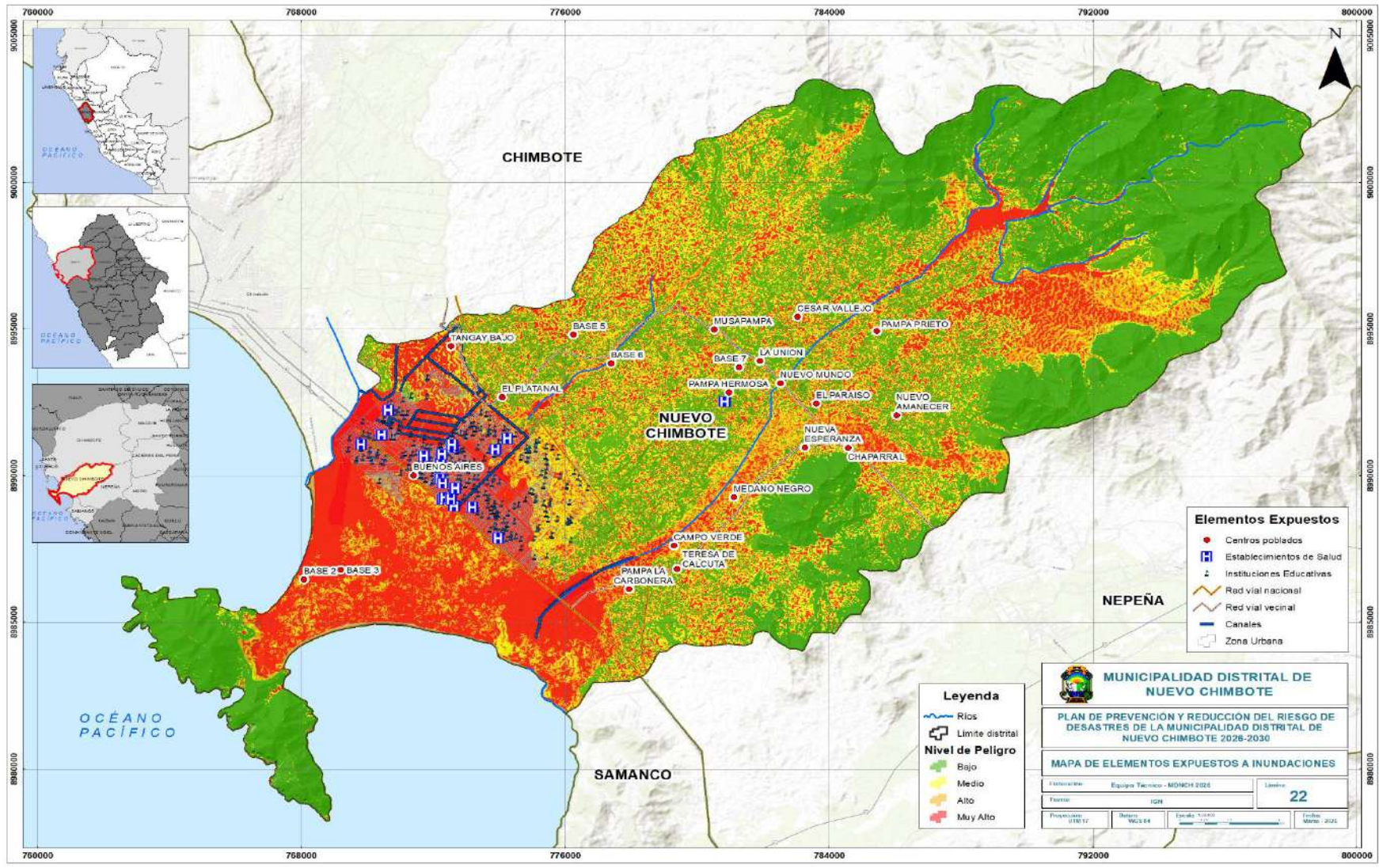
MUNICIPALIDAD DISTRITAL DE NUEVO CHIMBOTE  
 Lic. Eber Wilfredo Calderón Reyes  
 GERENTE MUNICIPAL

MUNICIPALIDAD DISTRITAL DE NUEVO CHIMBOTE  
 Edwin R. Carranza Huaroto  
 GERENTE MUNICIPAL

MUNICIPALIDAD DISTRITAL DE NUEVO CHIMBOTE  
 Abog. Eber Wilfredo Calderón Reyes  
 GERENTE MUNICIPAL

MUNICIPALIDAD DISTRITAL DE NUEVO CHIMBOTE  
 Ing. Joel Jhovany Lino Méndez  
 GERENTE DE INFRAESTRUCTURA

**“PLAN DE PREVENCIÓN Y REDUCCIÓN DEL RIESGO DE DESASTRES POR INUNDACIÓN PLUVIAL, SISMO Y TSUNAMI 2026-2030 DEL DISTRITO DE NUEVO CHIMBOTE, PROVINCIA DEL SANTA, DEPARTAMENTO DE ANCASH”**



MUNICIPALIDAD DISTRITAL DE NUEVO CHIMBOTE  
 Lic. Italo Jimenez Carrizosa  
 GERENTE DE DESARROLLO SOCIAL

MUNICIPALIDAD DISTRITAL DE NUEVO CHIMBOTE  
 Lic. Einar Bravio Mazp Angeles  
 GERENTE DE GESTIÓN AMBIENTAL - RESERVA \$0.000

MUNICIPALIDAD DISTRITAL DE NUEVO CHIMBOTE  
 Ing. Mo. Fabián Vásquez  
 GERENTE DE DESARROLLO ECONÓMICO Y TURISMO

MUNICIPALIDAD DISTRITAL DE NUEVO CHIMBOTE  
 Abog. Luis Guadalupe Ventura Rosales  
 SUB GERENTE DE GESTIÓN DEL RIESGO DE DESASTRES Y DEFENSA CIVIL

MUNICIPALIDAD DISTRITAL DE NUEVO CHIMBOTE  
 Abog. Eber Wilfredo Calderón Reyes  
 GERENTE MUNICIPAL

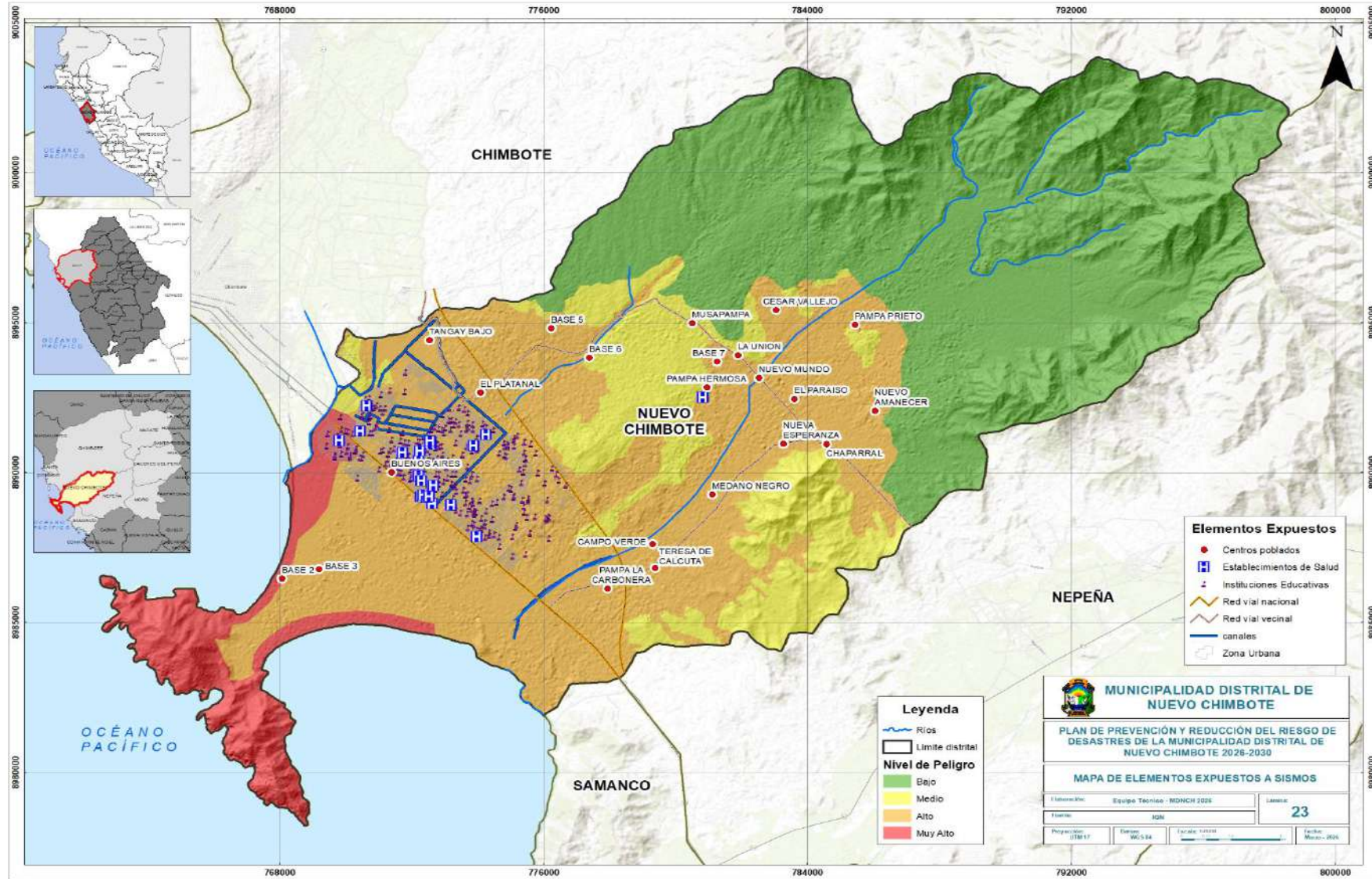
MUNICIPALIDAD DISTRITAL DE NUEVO CHIMBOTE  
 Lic. Hugo Darío Revelo Saucedo  
 GERENTE DE PLANEACIÓN Y PRESUPUESTO

MUNICIPALIDAD DISTRITAL DE NUEVO CHIMBOTE  
 Edwin R. Carranza Huaroto  
 GERENTE DE GESTIÓN DE RECURSOS HUMANOS

MUNICIPALIDAD DISTRITAL DE NUEVO CHIMBOTE  
 Abog. Eber Wilfredo Calderón Reyes  
 GERENTE MUNICIPAL

MUNICIPALIDAD DISTRITAL DE NUEVO CHIMBOTE  
 Ing. Joel Jhovany Lino Méndez  
 GERENTE DE INFRAESTRUCTURA

**“PLAN DE PREVENCIÓN Y REDUCCIÓN DEL RIESGO DE DESASTRES POR INUNDACIÓN PLUVIAL, SISMO Y TSUNAMI 2026-2030 DEL DISTRITO DE NUEVO CHIMBOTE, PROVINCIA DEL SANTA, DEPARTAMENTO DE ANCASH”**



MUNICIPALIDAD DISTRITAL DE NUEVO CHIMBOTE  
 Lic. Italo [Signature]  
 GERENTE DE LA OFICINA DE DESARROLLO SOCIAL

MUNICIPALIDAD DISTRITAL DE NUEVO CHIMBOTE  
 Lic. Einar Bravio Maza Angeles  
 GERENTE DE GESTIÓN AMBIENTAL - RESUROSOS S.O. 1005

MUNICIPALIDAD DISTRITAL DE NUEVO CHIMBOTE  
 Lic. Mg. Fabian M. Vasquez  
 GERENTE DE DESARROLLO ECONOMICO Y TURISMO

MUNICIPALIDAD DISTRITAL DE NUEVO CHIMBOTE  
 Abog. Luis Guadalupe Ventura Rosquez  
 SUB GERENTE DE GESTION DEL RIESGO DE DESASTRES Y DEFENSA CIVIL

MUNICIPALIDAD DISTRITAL DE NUEVO CHIMBOTE  
 Abog. Eber Wilfredo Calderón Reyes  
 GERENTE MUNICIPAL

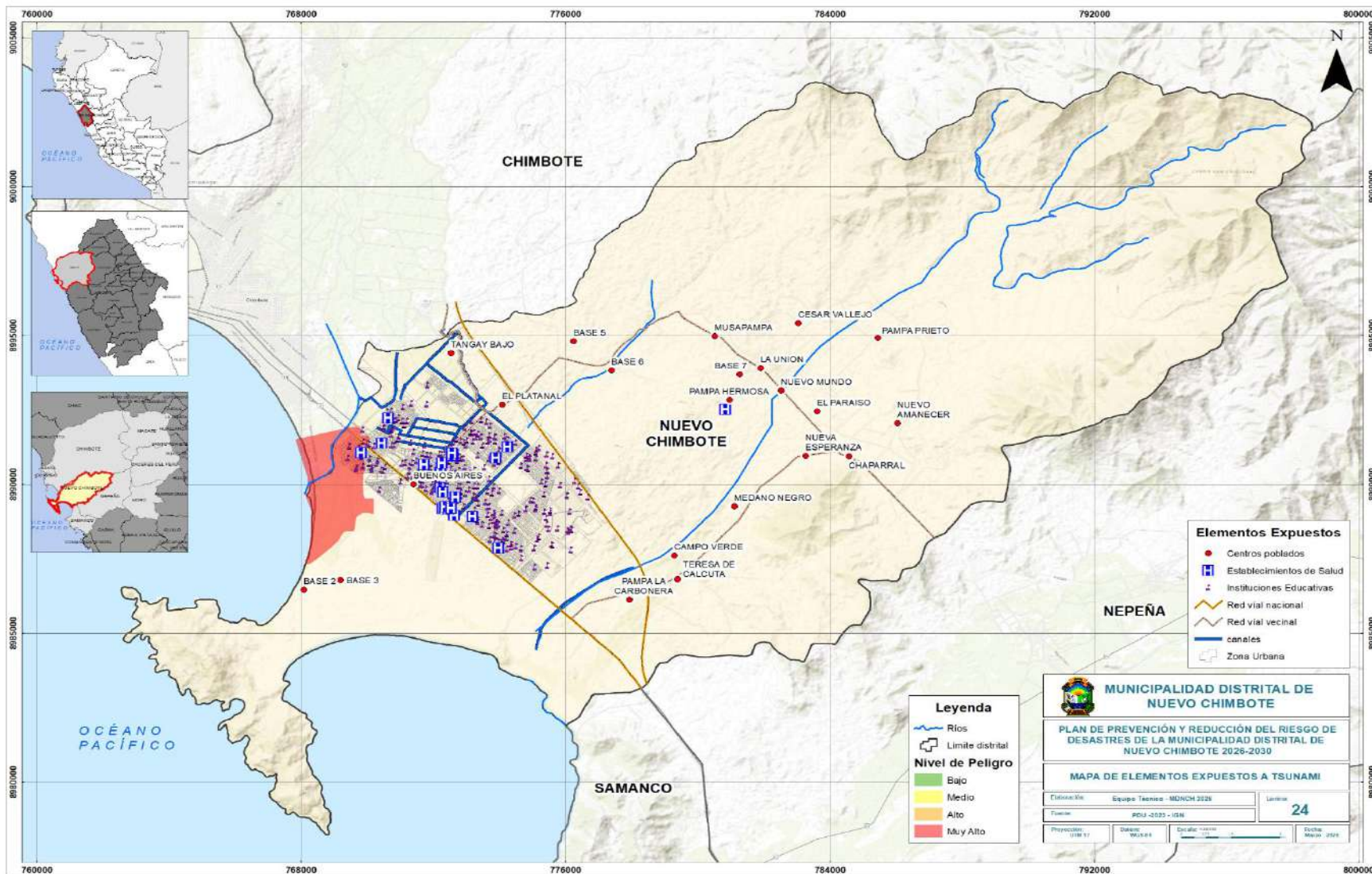
MUNICIPALIDAD DISTRITAL DE NUEVO CHIMBOTE  
 Lic. [Signature]  
 GERENTE DE LA OFICINA DE PLANEACIÓN Y PRESUPUESTO

MUNICIPALIDAD DISTRITAL DE NUEVO CHIMBOTE  
 Lic. R. Carranza Huaroto  
 GERENTE DE LA OFICINA DE GESTIÓN DE SERVICIOS Y MANTENIMIENTO

MUNICIPALIDAD DISTRITAL DE NUEVO CHIMBOTE  
 Abog. Eber Wilfredo Calderón Reyes  
 GERENTE MUNICIPAL

MUNICIPALIDAD DISTRITAL DE NUEVO CHIMBOTE  
 Ing. Joel Jhovany Lino Méndez  
 GERENTE DE INFRAESTRUCTURA

**“PLAN DE PREVENCIÓN Y REDUCCIÓN DEL RIESGO DE DESASTRES POR INUNDACIÓN PLUVIAL, SISMO Y TSUNAMI 2026-2030 DEL DISTRITO DE NUEVO CHIMBOTE, PROVINCIA DEL SANTA, DEPARTAMENTO DE ANCASH”**



MUNICIPALIDAD DISTRITAL DE NUEVO CHIMBOTE  
 Lic. Italo [Signature]  
 GERENTE DE DESARROLLO SOCIAL

MUNICIPALIDAD DISTRITAL DE NUEVO CHIMBOTE  
 Lic. Einar Bravio Mazp Angeles  
 GERENTE DE GESTIÓN AMBIENTAL - RESERVA \$0-1000

MUNICIPALIDAD DISTRITAL DE NUEVO CHIMBOTE  
 Lic. Mo. Fabian V. Vasquez  
 GERENTE DE DESARROLLO ECONOMICO Y TURISMO

MUNICIPALIDAD DISTRITAL DE NUEVO CHIMBOTE  
 Abog. Luis Guadalupe Ventura Rosquez  
 SUB GERENTE DE GESTION DEL RIESGO DE DESASTRES Y DEFENSA CIVIL

MUNICIPALIDAD DISTRITAL DE NUEVO CHIMBOTE  
 Abog. Eber Wilfredo Calderón Reyes  
 GERENTE MUNICIPAL

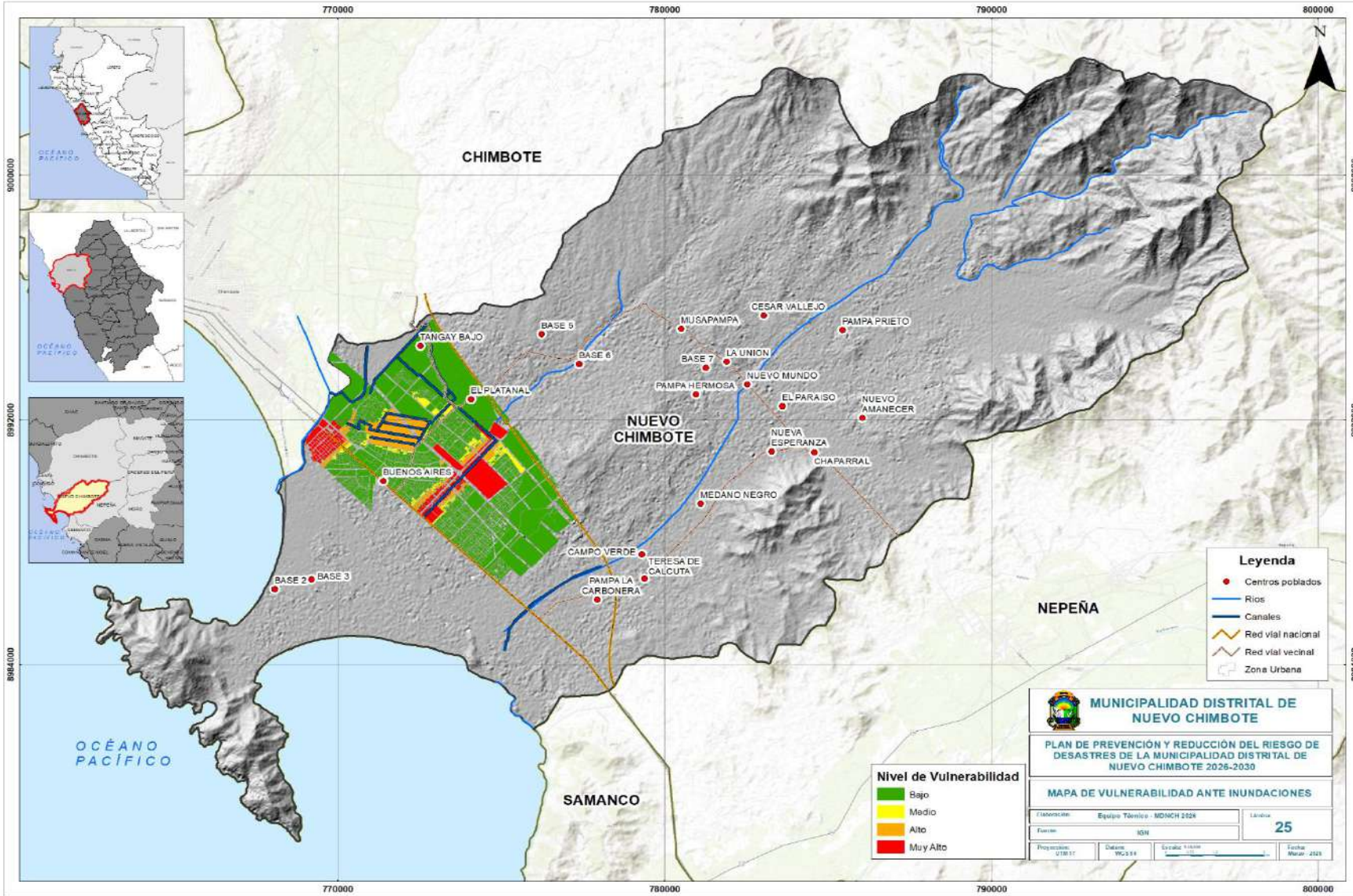
MUNICIPALIDAD DISTRITAL DE NUEVO CHIMBOTE  
 Lic. [Signature]  
 GERENTE MUNICIPAL

MUNICIPALIDAD DISTRITAL DE NUEVO CHIMBOTE  
 Edwin R. Carranza Huaroto  
 GERENTE MUNICIPAL

MUNICIPALIDAD DISTRITAL DE NUEVO CHIMBOTE  
 Abog. Eber Wilfredo Calderón Reyes  
 GERENTE MUNICIPAL

MUNICIPALIDAD DISTRITAL DE NUEVO CHIMBOTE  
 Ing. Joel Jhovany Lino Méndez  
 GERENTE DE INFRAESTRUCTURA

**“PLAN DE PREVENCIÓN Y REDUCCIÓN DEL RIESGO DE DESASTRES POR INUNDACIÓN PLUVIAL, SISMO Y TSUNAMI 2026-2030 DEL DISTRITO DE NUEVO CHIMBOTE, PROVINCIA DEL SANTA, DEPARTAMENTO DE ANCASH”**



MUNICIPALIDAD DISTRITAL DE NUEVO CHIMBOTE  
 Lic. Italo [Signature] GERENTE DE DESARROLLO SOCIAL

MUNICIPALIDAD DISTRITAL DE NUEVO CHIMBOTE  
 Lic. Einar Bravilio Maza Angeles GERENTE DE GESTION DE RIESGO

MUNICIPALIDAD DISTRITAL DE NUEVO CHIMBOTE  
 Lic. Mg. Fabian Vlasquez GERENTE DE DESARROLLO ECONOMICO Y TURISMO

MUNICIPALIDAD DISTRITAL DE NUEVO CHIMBOTE  
 Abog. Luis Guisandir Ventura Rosales GERENTE DE GESTION DEL RIESGO DE DESASTRES Y DEFENSA CIVIL

MUNICIPALIDAD DISTRITAL DE NUEVO CHIMBOTE  
 Abog. Eber Wilfredo Calderón Reyes GERENTE MUNICIPAL

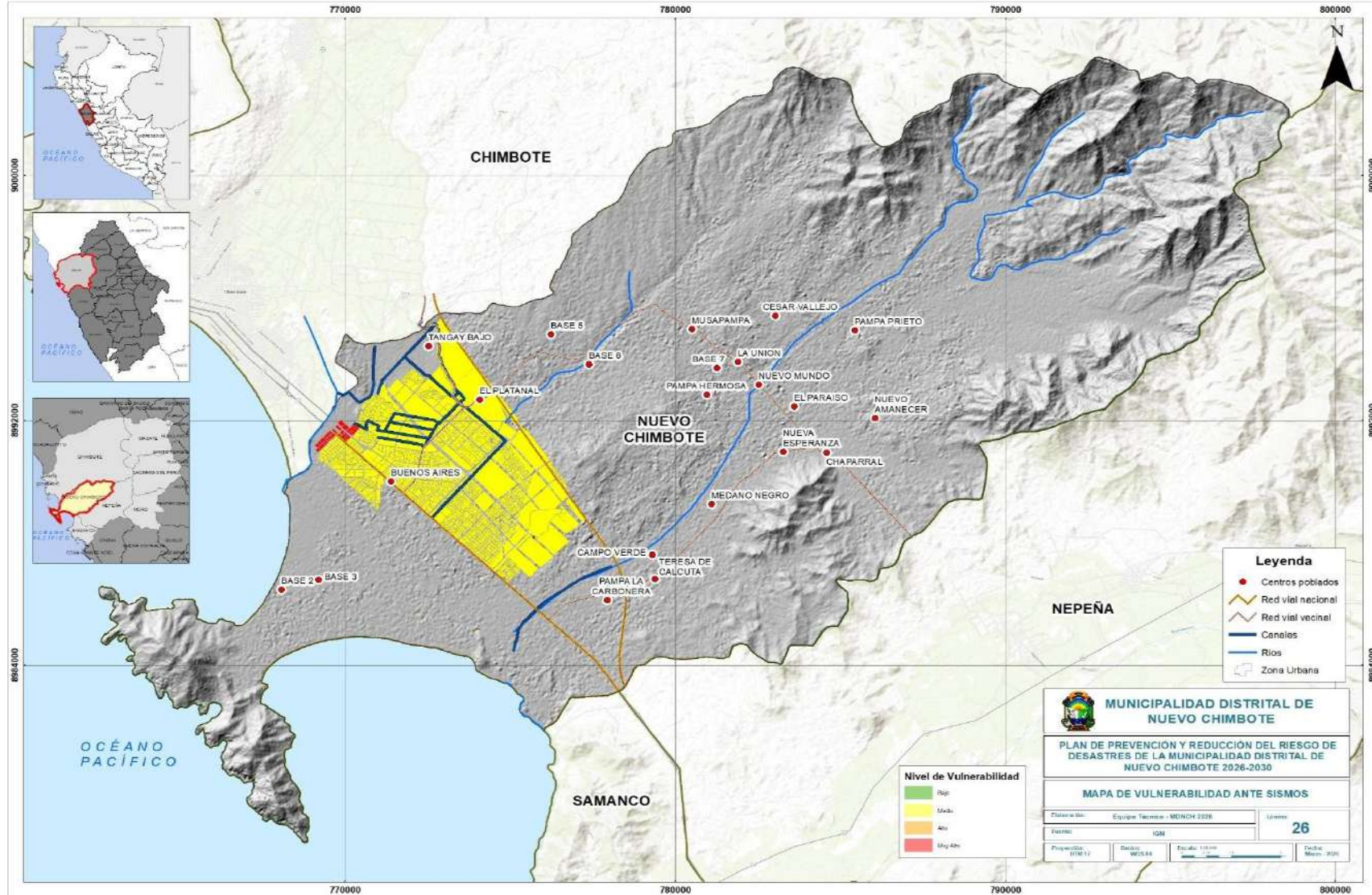
MUNICIPALIDAD DISTRITAL DE NUEVO CHIMBOTE  
 Lic. [Signature] GERENTE DE PLANIFICACION Y PRESUPUESTO

MUNICIPALIDAD DISTRITAL DE NUEVO CHIMBOTE  
 Lic. Edwin R. Carranza Huaroto GERENTE DE ATENCION AL CIUDADANO Y RELACIONES EXTERNAS

MUNICIPALIDAD DISTRITAL DE NUEVO CHIMBOTE  
 Abog. Eber Wilfredo Calderón Reyes GERENTE MUNICIPAL

MUNICIPALIDAD DISTRITAL DE NUEVO CHIMBOTE  
 Ing. Joel Jhovany Lino Méndez GERENTE DE INFRAESTRUCTURA

**“PLAN DE PREVENCIÓN Y REDUCCIÓN DEL RIESGO DE DESASTRES POR INUNDACIÓN PLUVIAL, SISMO Y TSUNAMI 2026-2030 DEL DISTRITO DE NUEVO CHIMBOTE, PROVINCIA DEL SANTA, DEPARTAMENTO DE ANCASH”**



MUNICIPALIDAD DISTRITAL DE NUEVO CHIMBOTE  
 Lic. Italo [Signature]  
 GERENTE DE DESARROLLO SOCIAL

MUNICIPALIDAD DISTRITAL DE NUEVO CHIMBOTE  
 Lic. Einar Bravio Maza Angeles  
 GERENTE DE GESTIÓN AMBIENTAL Y RESURDOS SÓCIOECONÓMICOS

MUNICIPALIDAD DISTRITAL DE NUEVO CHIMBOTE  
 Lic. Mo. Fabian Vlasquez  
 GERENTE DE DESARROLLO ECONÓMICO Y TURISMO

MUNICIPALIDAD DISTRITAL DE NUEVO CHIMBOTE  
 Abog. Luis Guisandir Ventura Rosquez  
 SUB GERENTE DE GESTIÓN DEL RIESGO DE DESASTRES Y DEFENSA CIVIL

MUNICIPALIDAD DISTRITAL DE NUEVO CHIMBOTE  
 Abog. Eber Wilfredo Calderón Reyes  
 GERENTE MUNICIPAL

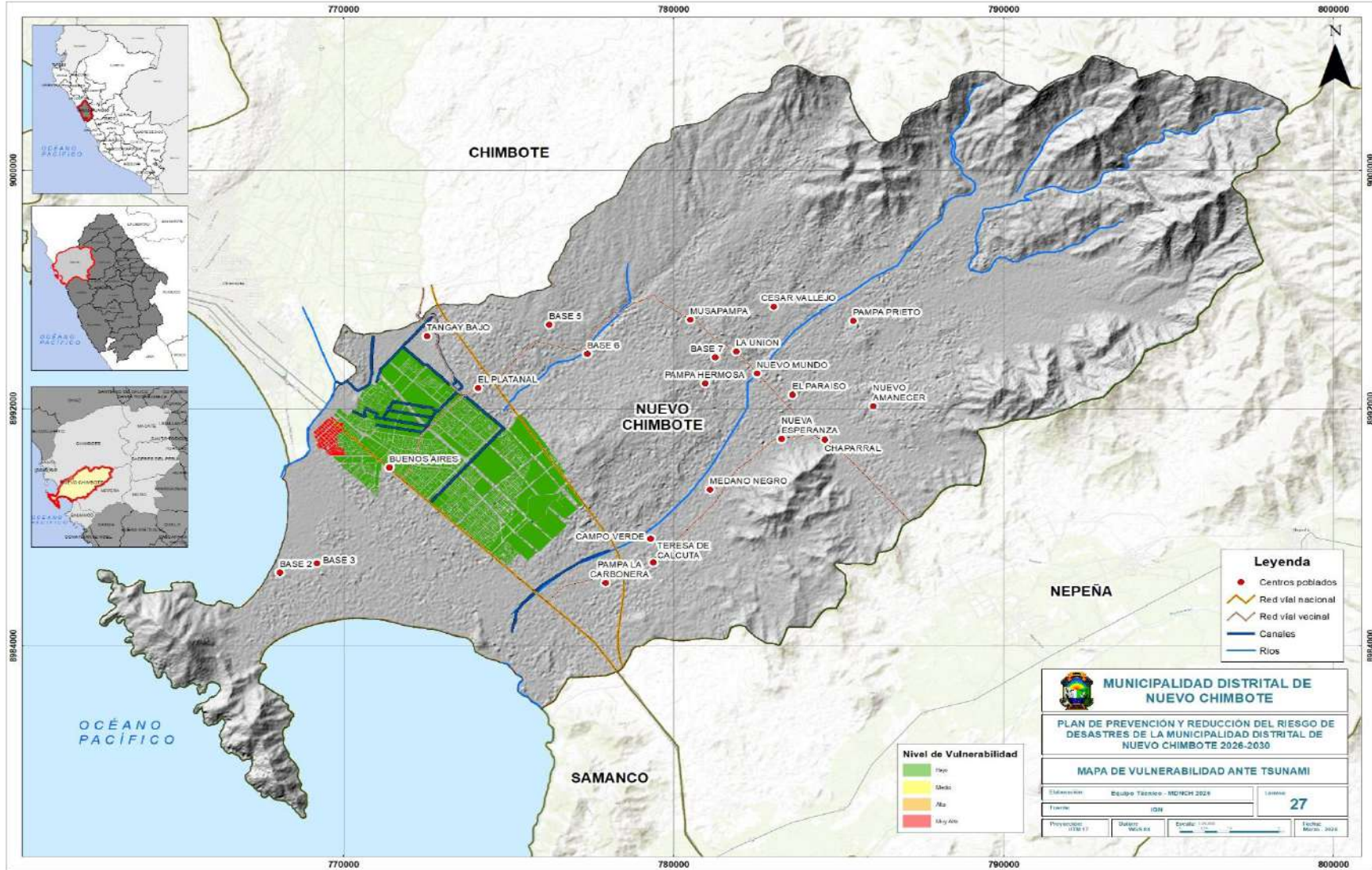
MUNICIPALIDAD DISTRITAL DE NUEVO CHIMBOTE  
 Lic. [Signature]  
 GERENTE DE GESTIÓN DE SERVICIOS PÚBLICOS

MUNICIPALIDAD DISTRITAL DE NUEVO CHIMBOTE  
 Lic. Edwin R. Carranza Huaroto  
 GERENTE DE GESTIÓN DE SERVICIOS PÚBLICOS

MUNICIPALIDAD DISTRITAL DE NUEVO CHIMBOTE  
 Abog. Eber Wilfredo Calderón Reyes  
 GERENTE MUNICIPAL

MUNICIPALIDAD DISTRITAL DE NUEVO CHIMBOTE  
 Ing. Joel Jhovany Lino Méndez  
 GERENTE DE INFRAESTRUCTURA

**“PLAN DE PREVENCIÓN Y REDUCCIÓN DEL RIESGO DE DESASTRES POR INUNDACIÓN PLUVIAL, SISMO Y TSUNAMI 2026-2030 DEL DISTRITO DE NUEVO CHIMBOTE, PROVINCIA DEL SANTA, DEPARTAMENTO DE ANCASH”**



MUNICIPALIDAD DISTRITAL DE NUEVO CHIMBOTE  
 Lic. Italo [Signature]  
 GERENTE DE DESARROLLO SOCIAL

MUNICIPALIDAD DISTRITAL DE NUEVO CHIMBOTE  
 Lic. Einar Bravio Maza Angeles  
 GERENTE DE GESTIÓN AMBIENTAL - RESUROS \$0-1000

MUNICIPALIDAD DISTRITAL DE NUEVO CHIMBOTE  
 Lic. Mg. Fabian Vlasquez  
 GERENTE DE DESARROLLO ECONÓMICO Y TURISMO

MUNICIPALIDAD DISTRITAL DE NUEVO CHIMBOTE  
 Abog. Luis Guadalupe Ventura Rosales  
 GERENTE DE GESTIÓN DEL RIESGO DE DESASTRES Y DEFENSA CIVIL

MUNICIPALIDAD DISTRITAL DE NUEVO CHIMBOTE  
 Abog. Eber Wilfredo Calderón Reyes  
 GERENTE MUNICIPAL

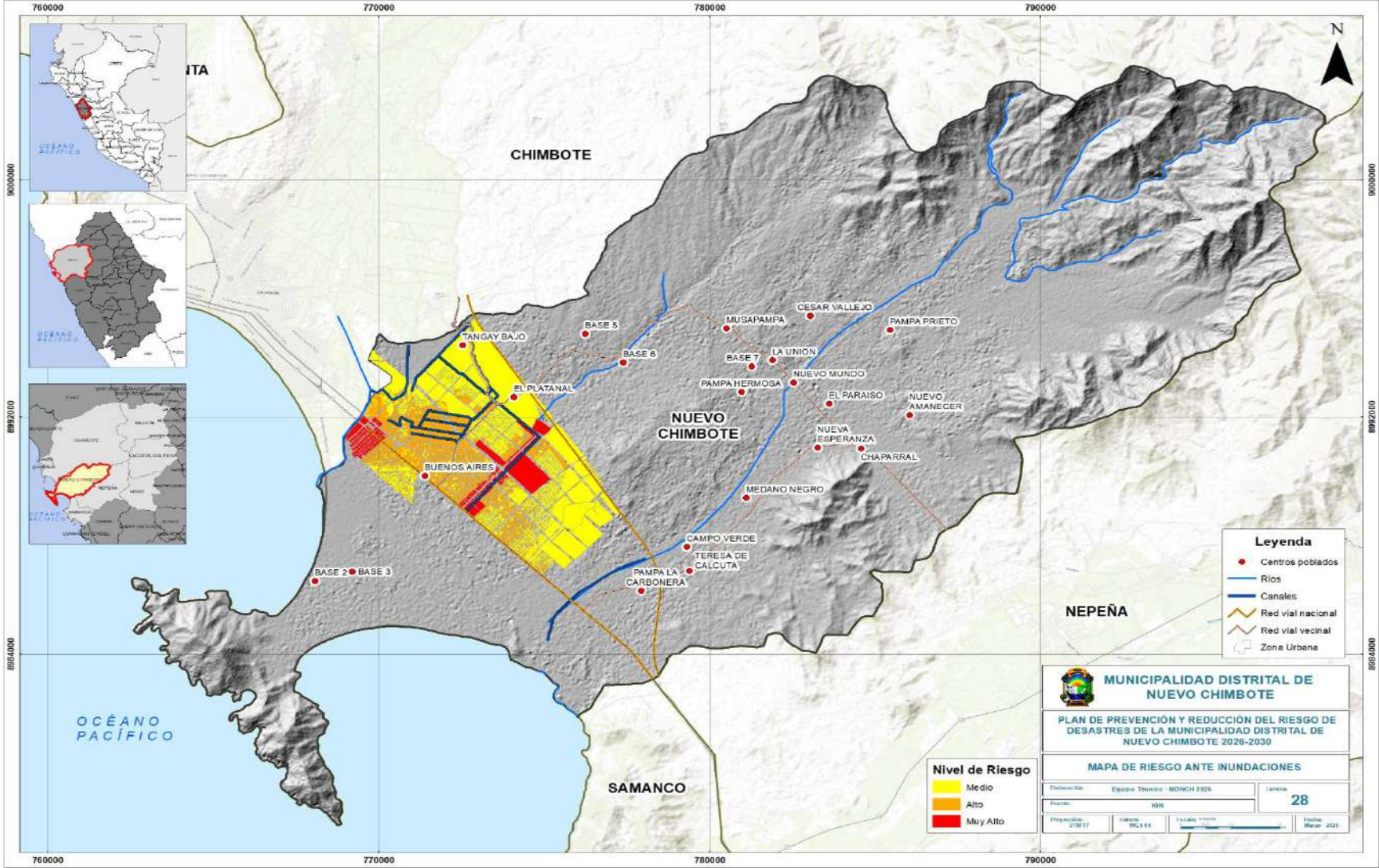
MUNICIPALIDAD DISTRITAL DE NUEVO CHIMBOTE  
 Lic. [Signature]  
 GERENTE DE LA OFICINA GENERAL DE PLANEACIÓN Y MONITOREO

MUNICIPALIDAD DISTRITAL DE NUEVO CHIMBOTE  
 Edwin R. Carranza Huaroto  
 GERENTE DE GESTIÓN DE RECURSOS HUMANOS Y FINANCIEROS

MUNICIPALIDAD DISTRITAL DE NUEVO CHIMBOTE  
 Abog. Eber Wilfredo Calderón Reyes  
 GERENTE MUNICIPAL

MUNICIPALIDAD DISTRITAL DE NUEVO CHIMBOTE  
 Ing. Joel Jhovany Lino Méndez  
 GERENTE DE INFRAESTRUCTURA

**“PLAN DE PREVENCIÓN Y REDUCCIÓN DEL RIESGO DE DESASTRES POR INUNDACIÓN PLUVIAL, SISMO Y TSUNAMI 2026-2030 DEL DISTRITO DE NUEVO CHIMBOTE, PROVINCIA DEL SANTA, DEPARTAMENTO DE ANCASH”**



- Leyenda**
- Centros poblados
  - Ríos
  - Canales
  - Red vial nacional
  - Red vial vecinal
  - Zona Urbana

- Nivel de Riesgo**
- Medio
  - Alto
  - Muy Alto

**MUNICIPALIDAD DISTRITAL DE NUEVO CHIMBOTE**

**PLAN DE PREVENCIÓN Y REDUCCIÓN DEL RIESGO DE DESASTRES DE LA MUNICIPALIDAD DISTRITAL DE NUEVO CHIMBOTE 2026-2030**

**MAPA DE RIESGO ANTE INUNDACIONES**

Elaborado:	Equipo Técnico - M0NCH 2026	Fecha:	28
Formato:	IGN		
Proyección:	UTM17	Uso del suelo:	WGS 84
		Escala:	1:50,000
		Fecha:	Marzo 2025

MUNICIPALIDAD DISTRITAL DE NUEVO CHIMBOTE  
 Lic. Italo [Signature]  
 GERENTE DE LA OFICINA DE DESARROLLO SOCIAL

MUNICIPALIDAD DISTRITAL DE NUEVO CHIMBOTE  
 Lic. Einar Bravio Maza Angeles  
 GERENTE DE GESTIÓN DE SERVICIOS SOCIALES

MUNICIPALIDAD DISTRITAL DE NUEVO CHIMBOTE  
 Lic. Moisés [Signature]  
 GERENTE DE DESARROLLO ECONÓMICO Y TURISMO

MUNICIPALIDAD DISTRITAL DE NUEVO CHIMBOTE  
 Abog. Luis Guadalupe Ventura Rosales  
 SUB GERENTE DE GESTIÓN DEL RIESGO DE DESASTRES Y DEFENSA CIVIL

MUNICIPALIDAD DISTRITAL DE NUEVO CHIMBOTE  
 Abog. Eber Wilfredo Calderón Reyes  
 GERENTE MUNICIPAL

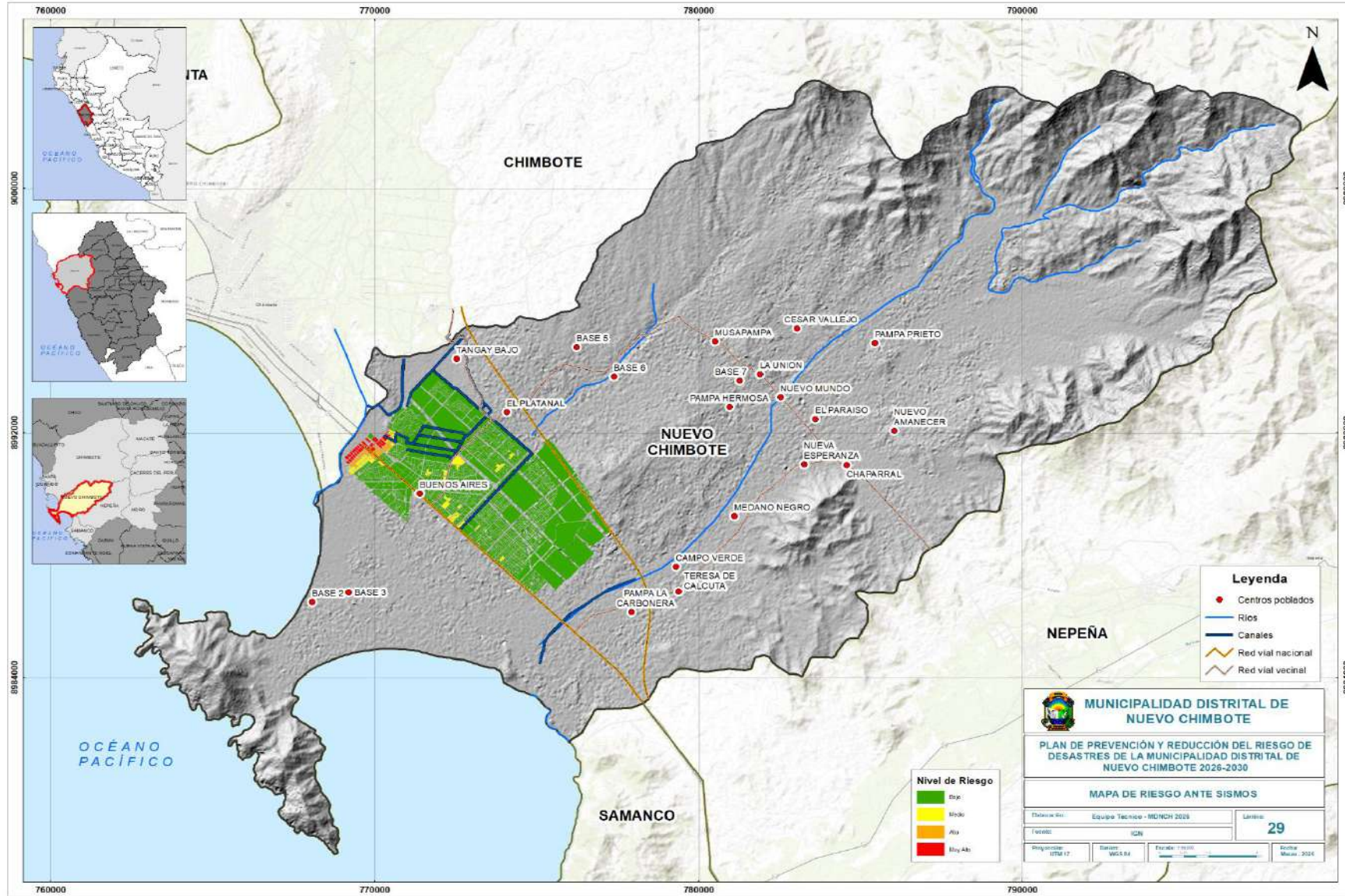
MUNICIPALIDAD DISTRITAL DE NUEVO CHIMBOTE  
 Lic. [Signature]  
 GERENTE DE LA OFICINA DE PLANEACIÓN Y MONITOREO

MUNICIPALIDAD DISTRITAL DE NUEVO CHIMBOTE  
 Edwin R. Carranza Huaroto  
 GERENTE DE LA OFICINA DE DEFENSA CIVIL Y RIESGO

MUNICIPALIDAD DISTRITAL DE NUEVO CHIMBOTE  
 Abog. Eber Wilfredo Calderón Reyes  
 GERENTE MUNICIPAL

**MUNICIPALIDAD DISTRITAL DE NUEVO CHIMBOTE** 250  
 Ing. Joel Jhovany Lino Méndez  
 GERENTE DE INFRAESTRUCTURA

**“PLAN DE PREVENCIÓN Y REDUCCIÓN DEL RIESGO DE DESASTRES POR INUNDACIÓN PLUVIAL, SISMO Y TSUNAMI 2026-2030 DEL DISTRITO DE NUEVO CHIMBOTE, PROVINCIA DEL SANTA, DEPARTAMENTO DE ANCASH”**



MUNICIPALIDAD DISTRITAL DE NUEVO CHIMBOTE  
 Lic. Italo [Signature]  
 GERENTE DE DESARROLLO SOCIAL

MUNICIPALIDAD DISTRITAL DE NUEVO CHIMBOTE  
 Lic. Einar Bravio Mazp Angeles  
 GERENTE DE GESTIÓN AMBIENTAL - RESERVA \$0-1000

MUNICIPALIDAD DISTRITAL DE NUEVO CHIMBOTE  
 Lic. Mg. Fabián Vlasquez  
 GERENTE DE DESARROLLO ECONÓMICO Y TURISMO

MUNICIPALIDAD DISTRITAL DE NUEVO CHIMBOTE  
 Abog. Luis Guisandir Ventura Rosales  
 SUB GERENTE DE GESTIÓN DEL RIESGO DE DESASTRES Y DEFENSA CIVIL

MUNICIPALIDAD DISTRITAL DE NUEVO CHIMBOTE  
 Abog. Eber Wilfredo Calderón Reyes  
 GERENTE MUNICIPAL

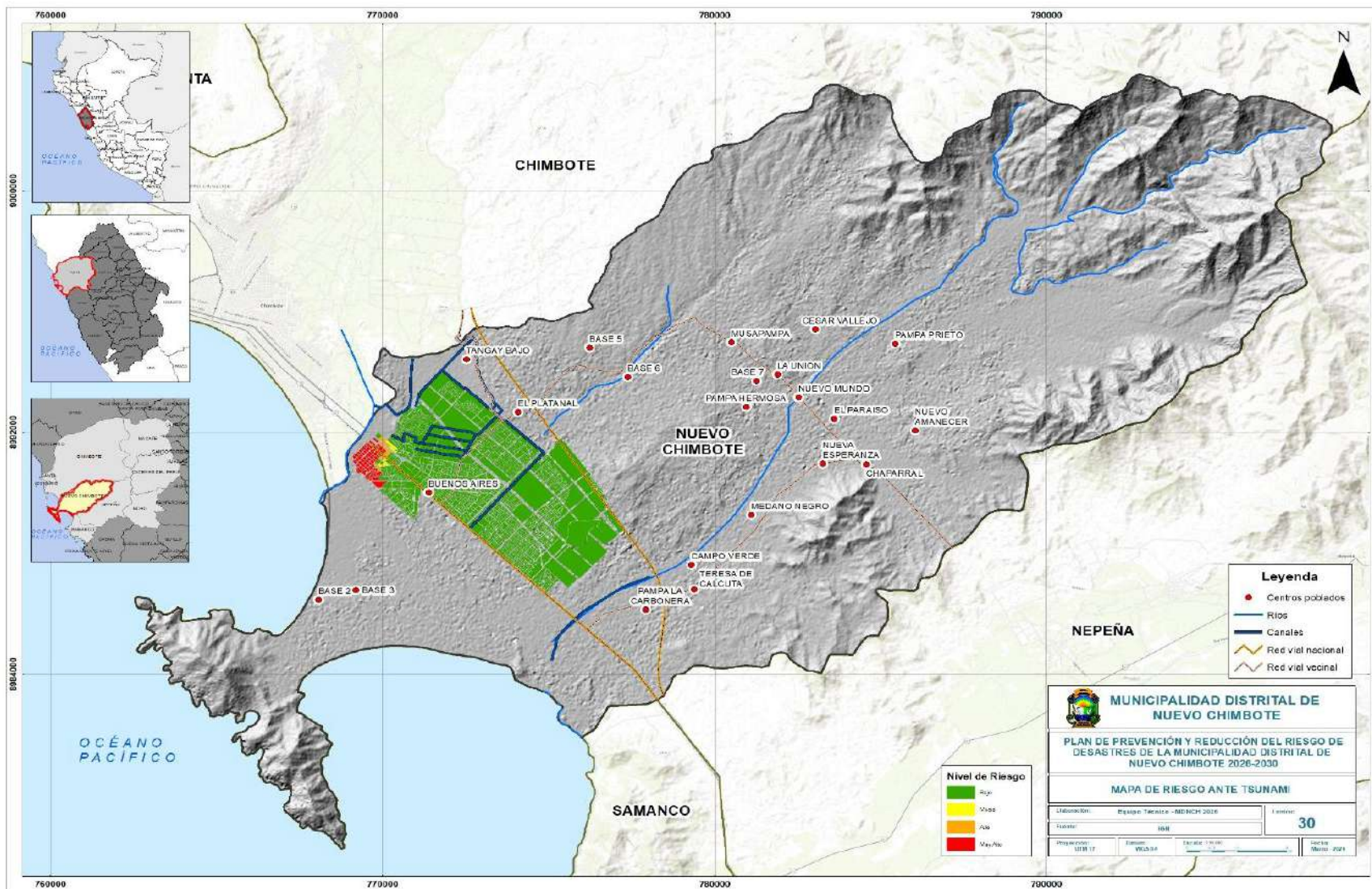
MUNICIPALIDAD DISTRITAL DE NUEVO CHIMBOTE  
 Lic. [Signature]  
 GERENTE DE LA OFICINA GENERAL DE PLANEACIÓN Y POLÍTICAS

MUNICIPALIDAD DISTRITAL DE NUEVO CHIMBOTE  
 Edwin R. Carranza Huaroto  
 GERENTE DE GESTIÓN DE SERVICIOS PÚBLICOS Y SEGURIDAD

MUNICIPALIDAD DISTRITAL DE NUEVO CHIMBOTE  
 Abog. Eber Wilfredo Calderón Reyes  
 GERENTE MUNICIPAL

MUNICIPALIDAD DISTRITAL DE NUEVO CHIMBOTE  
 Ing. Joel Jhovany Lino Méndez  
 GERENTE DE INFRAESTRUCTURA

**“PLAN DE PREVENCIÓN Y REDUCCIÓN DEL RIESGO DE DESASTRES POR INUNDACIÓN PLUVIAL, SISMO Y TSUNAMI 2026-2030 DEL DISTRITO DE NUEVO CHIMBOTE, PROVINCIA DEL SANTA, DEPARTAMENTO DE ANCASH”**



MUNICIPALIDAD DISTRITAL DE NUEVO CHIMBOTE  
 Lic. Italo Jimenez Carrizosa  
 GERENTE DE DESASTRES Y RIESGO SOCIAL

MUNICIPALIDAD DISTRITAL DE NUEVO CHIMBOTE  
 Lic. Einar Bravilio Maza Angeles  
 GERENTE DE GESTIÓN DE RIESGOS \$0-1000

MUNICIPALIDAD DISTRITAL DE NUEVO CHIMBOTE  
 Lic. Mo. Fabian M. Vasquez  
 GERENTE DE DESARROLLO ECONÓMICO Y TURISMO

MUNICIPALIDAD DISTRITAL DE NUEVO CHIMBOTE  
 Abog. Luis Guadalupe Ventura Rosales  
 SUB GERENTE DE GESTIÓN DEL RIESGO DE DESASTRES Y DEFENSA CIVIL

MUNICIPALIDAD DISTRITAL DE NUEVO CHIMBOTE  
 Abog. Eber Wilfredo Calderón Reyes  
 GERENTE MUNICIPAL

MUNICIPALIDAD DISTRITAL DE NUEVO CHIMBOTE  
 Lic. Hugo Darío Ravelo Saucedo  
 GERENTE DE PLANEACIÓN Y PRESUPUESTO

MUNICIPALIDAD DISTRITAL DE NUEVO CHIMBOTE  
 Edwin R. Carranza Huaroto  
 GERENTE DE SERVICIOS PÚBLICOS Y SEGURIDAD

MUNICIPALIDAD DISTRITAL DE NUEVO CHIMBOTE  
 Abog. Eber Wilfredo Calderón Reyes  
 GERENTE MUNICIPAL

MUNICIPALIDAD DISTRITAL DE NUEVO CHIMBOTE  
 Ing. Joel Jhovany Lino Méndez  
 GERENTE DE INFRAESTRUCTURA