



**PLAN DE PREVENCIÓN Y REDUCCIÓN DE RIESGO DE
DESASTRES DEL DISTRITO YAMÓN, PROVINCIA
UTCUBAMBA, DEPARTAMENTO AMAZONAS 2026 – 2030
ANTE INUNDACIÓN FLUVIAL Y DESLIZAMIENTO
ROTACIONAL**



Mayo, 2026



**RESOLUCIÓN DE ALCALDÍA N° 022-2026/MDY-A MEDIANTE LA QUE SE REALIZA LA
CONFORMACIÓN DEL GRUPO DE TRABAJO GRD**

ING. HERMOGENES JARA DÍAS
Alcalde Distrital

ING. JHILMAR KLEIBER CABRERA MESIA
Responsable GRD

ING. HERMES MONTENEGRO DELGADO
Gerente Municipal

ING. FRANKLIN TROYES REQUEJO
Director de Infraestructura y Desarrollo Urbano Rural

ING. MARISOL FERNANDEZ SIGÜEÑAS
División de Desarrollo Económico

CPC. HERALDO HITLER QUEVEDO DELGADO
División de Logística

CPC. TERESA DEL MILAGRO OSORIO FERNANDEZ
División de Tesorería

LUIS WILMER MEGO PEREZ
División de Desarrollo Social





**RESOLUCIÓN DE ALCALDÍA N° 101-2025-MDY/A MEDIANTE LA CUAL SE REALIZA LA
CONFORMACIÓN DEL EQUIPO TÉCNICO GRD**

ANGEL DAVID VIDAURRE TOLEDO
Oficina de Presupuesto

ING. JHILMAR KLEIBER CABRERA MESIA
Oficina GRD

ING. HERMES MONTENEGRO DELGADO
Gerente Municipal

ING. FRANKLIN TROYES REQUEJO
Director de Infraestructura y Desarrollo Urbano Rural



ING. MARISOL SIGÜEÑAS FERNANDEZ
División de Desarrollo Económico

LUIS WILMER MEGO PEREZ
División de Desarrollo Social

**ASISTENCIA TÉCNICA DEL CENTRO NACIONAL DE ESTIMACIÓN, PREVENCIÓN Y
REDUCCIÓN DEL RIESGO DE DESASTRES (CENEPRED)**

Ing. Jhessica María Guerrero Pinedo
Especialista en Asistencia Técnica Local - Amazonas



ÍNDICE DE CONTENIDO

CAPÍTULO I: ASPECTOS GENERALES	11
1.1. Marco legal y normativo	11
1.1.1. Marco internacional	11
1.1.2. Marco nacional.....	11
1.1.3. Marco local.....	11
1.2. Metodología.....	12
1.3. Características del ámbito de estudio.....	16
1.3.1. Ubicación geográfica	16
1.3.2. Vías de acceso	20
1.3.3. Aspecto social.....	22
1.3.4. Aspecto económico	25
1.3.5. Acceso a servicios básicos	27
1.3.6. Instituciones educativas	28
1.3.7. Establecimientos de salud.....	31
1.3.8. Aspectos físicos	32
1.3.9. Aspectos ambientales	42
CAPÍTULO II: DIAGNÓSTICO DE LA GESTIÓN DE RIESGO DE DESASTRES	43
2.1. Análisis Institucional de la Gestión de Riesgo de Desastres.....	43
2.1.1. Situación de la Gestión de Riesgo de Desastres.....	43
2.1.2. Instrumentos de gestión institucional.....	44
2.1.3. Roles y Funciones Institucionales.....	44
2.1.4. Capacidad operativa institucional de la Gestión de Riesgo de Desastres.....	45
2.2. Análisis del Riesgo de Desastres.....	48





MUNICIPALIDAD DISTRITAL DE YAMÓN

PROVINCIA DE UTCUBAMBA- REGIÓN AMAZONAS
CREADA POR LEY N° 9364- DEL 5 DE FEBRERO DE 1861



2.2.1.	Identificación de peligros del ámbito.....	48
2.2.2.	Caracterización del peligro.....	51
2.2.3.	Identificación de los elementos expuestos.....	57
2.2.4.	Análisis de vulnerabilidad.....	60
2.2.5.	Análisis de riesgos.....	66
CAPÍTULO III: FORMULACIÓN DEL PLAN DE PREVENCIÓN Y REDUCCIÓN DE RIESGO DE DESASTRES		72
3.1.	Objetivos	72
3.1.1.	Objetivo General	72
3.1.2.	Objetivos Específicos.....	72
3.2.	Articulación del Plan.....	73
3.2.1.	Alineamiento vertical	73
3.2.2.	Alineamiento horizontal.....	76
3.3.	Acciones estratégicas	78
3.3.1.	Roles institucionales.....	78
3.3.2.	Ejes y prioridades	79
3.3.3.	Medidas de prevención y reducción del riesgo de desastres	80
3.4.	Programación	82
3.4.1.	Matriz de acciones, metas, indicadores, responsables.....	82
3.4.2.	Programación de inversiones.....	85
CAPÍTULO IV: IMPLEMENTACIÓN DEL PLAN DE PREVENCIÓN Y REDUCCIÓN DE RIESGO DE DESASTRES		93
4.1.	Financiamiento.....	93
4.2.	Seguimiento y monitoreo.....	100
4.3.	Evaluación	100





MUNICIPALIDAD DISTRITAL DE YAMÓN
PROVINCIA DE UTCUBAMBA- REGIÓN AMAZONAS
CREADA POR LEY N° 9364- DEL 5 DE FEBRERO DE 1861



ANEXOS	101
--------------	-----

ÍNDICE DE TABLAS

Tabla 1: Fases, pasos y acciones del PPRRD del distrito de Yamón	12
Tabla 2: Centros poblados del distrito de Yamón	17
Tabla 3: Redes viales del distrito de Yamón.....	20
Tabla 4: Población por centro poblado	22
Tabla 5: Población según ciclo de vida.....	23
Tabla 6: Población según nivel educativo	23
Tabla 7: Población afiliada a seguros de salud.....	24
Tabla 8: Población según tipo de discapacidad.....	24
Tabla 9: Viviendas por centro poblado	25
Tabla 10: Material predominante en paredes	26
Tabla 11: Material predominante en techos.....	26
Tabla 12: Material predominante en pisos	27
Tabla 13: Viviendas según tipo de abastecimiento de agua	27
Tabla 14: Viviendas según tipo de alcantarillado sanitario.....	27
Tabla 15: Viviendas con acceso a energía eléctrica	28
Tabla 16: Instituciones educativas del distrito de Yamón.....	28
Tabla 17: Establecimientos de salud del distrito de Yamón.....	32
Tabla 18: Climas identificados en el distrito	33
Tabla 19: Unidades geológicas del distrito de Yamón	33
Tabla 20: Unidades geomorfológicas del distrito de Yamón	37
Tabla 21: Pendientes del distrito.....	38
Tabla 22: Cobertura vegetal del distrito.....	40





MUNICIPALIDAD DISTRITAL DE YAMÓN
PROVINCIA DE UTCUBAMBA- REGIÓN AMAZONAS
CREADA POR LEY N° 9364- DEL 5 DE FEBRERO DE 1961



Tabla 23: Instrumentos de gestión institucional	44
Tabla 25: Recursos humanos para la Gestión del Riesgo de Desastres del distrito	45
Tabla 26: Recursos logísticos para la Gestión del Riesgo de Desastres del distrito	46
Tabla 27: Categoría presupuestal 0068 de la Municipalidad Distrital de Yamón	47
Tabla 27: Zona crítica identificada por INGEMMET en el distrito Yamón.....	49
Tabla 28: Zonas críticas priorizadas del distrito Yamón	49
Tabla 29: Determinación del peligro por inundación fluvial	52
Tabla 30: Niveles de peligro por inundación fluvial	53
Tabla 31: Determinación del peligro por deslizamiento rotacional.....	54
Tabla 32: Niveles de peligro por deslizamiento rotacional	55
Tabla 33: Listado de elementos expuestos identificados en el distrito de Yamón	57
Tabla 34: Resumen de niveles de peligro en centros poblados del distrito de Yamón	57
Tabla 35: Niveles de peligro por centro poblado del distrito de Yamón	57
Tabla 36: Resumen de niveles de peligro de instituciones educativas del distrito de Yamón ...	58
Tabla 37: Niveles de peligro por institución educativa del distrito de Yamón.....	59
Tabla 38: Resumen de niveles de peligro de establecimientos de salud del distrito de Yamón	59
Tabla 39: Niveles de peligro por establecimiento de salud del distrito de Yamón.....	60
Tabla 40: Niveles de peligro por infraestructura vial del distrito de Yamón	60
Tabla 41: Descriptores, parámetros, factores y dimensiones del análisis de vulnerabilidad	61
Tabla 42: Niveles de vulnerabilidad	61
Tabla 43: Niveles de vulnerabilidad por centro poblado del distrito de Yamón.....	62
Tabla 44: Valores calculados de riesgo ante inundación fluvial.....	66
Tabla 45: Niveles de riesgo por inundación fluvial.....	66
Tabla 46: Valores calculados de riesgo ante deslizamiento rotacional.....	68





MUNICIPALIDAD DISTRITAL DE YAMÓN

PROVINCIA DE UTCUBAMBA- REGIÓN AMAZONAS
CREADA POR LEY N° 9364- DEL 5 DE FEBRERO DE 1861



Tabla 47: Niveles de riesgo por deslizamiento rotacional	68
Tabla 48: Resumen de centros poblados expuestos a nivel de riesgo alto o muy alto	70
Tabla 49: Resumen de viviendas expuestas a nivel de riesgo alto o muy alto	70
Tabla 50: Resumen de población expuesta a nivel de riesgo alto o muy alto	70
Tabla 51: Niveles de riesgo por centro poblado del distrito de Yamón.....	70
Tabla 52: Objetivo general, indicadores y metas.....	72
Tabla 29: Objetivos específicos, indicadores y responsables.....	73
Tabla 54: Articulación con políticas y planes de carácter nacional.....	73
Tabla 55: Articulación con planes de nivel regional y local.....	76
Tabla 56: Matriz de ejes y prioridades	79
Tabla 57: Matriz de actividades, programas y/o proyectos de inversión	82
Tabla 58: Matriz de programación de inversiones.....	86
Tabla 59: Matriz de financiamiento del PPRRD del distrito Yamón 2026 - 2030	93



ÍNDICE DE MAPAS

Mapa 1: Mapa de ubicación.....	19
Mapa 2: Mapa de infraestructura vial.....	21
Mapa 3: Mapa de Instituciones Educativas.....	30
Mapa 4: Mapa de Establecimientos de salud	31
Mapa 5: Mapa de geología.....	35
Mapa 6: Mapa de geomorfología.....	36
Mapa 7: Mapa de pendientes	38
Mapa 8: Mapa de hidrografía.....	39
Mapa 9: Mapa de cobertura vegetal.....	41



MUNICIPALIDAD DISTRITAL DE YAMÓN
PROVINCIA DE UTCUBAMBA- REGIÓN AMAZONAS
CREADA POR LEY N° 9364- DEL 5 DE FEBRERO DE 1861



Mapa 10: Mapa de puntos críticos.....	50
Mapa 11: Mapa de peligro ante inundación fluvial	53
Mapa 12: Mapa de peligro ante deslizamiento rotacional	56
Mapa 13: Mapa de vulnerabilidad ante inundación fluvial	64
Mapa 14: Mapa de vulnerabilidad ante deslizamiento rotacional	65
Mapa 15: Mapa de riesgo ante inundación fluvial.....	67
Mapa 16: Mapa de riesgo ante deslizamiento rotacional.....	69





PLAN DE PREVENCIÓN Y REDUCCIÓN DE RIESGO DE DESASTRES DEL DISTRITO YAMÓN ANTE INUNDACIÓN FLUVIAL Y DESLIZAMIENTO ROTACIONAL

Presentación

El distrito de Yamón, ubicado en la provincia de Utcubamba, en el departamento de Amazonas, presenta condiciones geológicas, geomorfológicas, topográficas, climáticas, entre otras condiciones que sumadas con factores desencadenantes generan peligros tales como sismos, deslizamiento de suelos, inundación y lluvias intensas; los cuales, asociados a las características de vulnerabilidad en las dimensiones social, económica y ambiental del distrito, se convierten en conjunto, en posibles escenarios del riesgo de desastres, que generaría la pérdida de vidas humanas, económicas, infraestructura, servicios básicos, problemas a la salud, entre otros.

El Plan de Prevención y Reducción del Riesgo de Desastres del distrito de Yamón 2026 – 2030, ha sido elaborado en el marco de las funciones del Gobierno Local, establecido en la Ley N° 29664: Ley que crea el Sistema Nacional de la Gestión del Riesgo de Desastres (SINAGERD), su reglamento y modificatorias en donde se establece que los gobiernos locales deben identificar el nivel del riesgo existente en sus áreas de jurisdicción y establecer un plan de gestión correctiva del riesgo en el cual se establezcan medidas de carácter permanente en el contexto del desarrollo de inversiones, para ello cuentan con el asesoramiento técnico del CENEPRED.

En ese sentido, los lineamientos técnicos aprobados mediante R.M. N° 222-2013-PCM, que aprueba los “Lineamientos Técnicos del Proceso de Prevención del Riesgo de Desastres” y la R.M. N° 220-2013-PCM, que aprueba los “Lineamientos Técnicos del Proceso de Reducción del Riesgo de Desastres”, establecen que las entidades públicas de los tres niveles de gobierno deben formular, aprobar y ejecutar el Plan de Prevención y Reducción del Riesgo de Desastres.

El Plan de Prevención y Reducción del Riesgo de Desastres del distrito de Yamón 2025 – 2030, es un instrumento técnico específico, orientado a la identificación de peligros, vulnerabilidades y niveles de riesgo; a partir de las cuales se establecen medidas, programas, actividades y proyectos de inversión orientados a la reducción de condiciones existentes de riesgo, así como también, a prevenir la generación de nuevas condiciones de riesgo en el ámbito territorial distrital.

La formulación del presente Instrumento Técnico, estuvo a cargo del Equipo Técnico de la Municipalidad Distrital de Yamón con asistencia Técnica del Centro Nacional de Estimación, Prevención y Reducción del Riesgo de Desastres (CENEPRED) y aprobado por el Grupo de Trabajo para la Gestión del Riesgo de Desastres.





Introducción

El Plan de Prevención y Reducción del Riesgo de Desastres (PPRRD) del Distrito de Yamón 2026 – 2030, de dimensión territorial y orientada al mediano plazo presenta cuatro capítulos definidos, tales como: aspectos generales, diagnóstico territorial e institucional de la gestión del riesgo de desastres, formulación e implementación del Plan.

El presente Plan ha sido elaborado en el marco de los principios de protección y participación, considerando los enfoques territoriales, inclusivo, intercultural y de desarrollo sostenible; en concordancia con la Política Nacional de Gestión del Riesgo de Desastres al 2050 y el Plan Nacional de Gestión del Riesgo de Desastres al 2030. El Plan desarrolla los siguientes capítulos:

En el Capítulo I, se desarrollan los aspectos generales, entre ellos, el Marco Normativo que sustenta la elaboración del presente instrumento técnico; así como también, la metodología empleada para su elaboración; finalizando con la descripción de las principales características del distrito de Yamón.

En el Capítulo II, se presenta el análisis del diagnóstico institucional referido a los avances en la incorporación de la Gestión del Riesgo de Desastres en los instrumentos de gestión institucional, roles, funciones, estrategias y capacidad operativa en materia de la Gestión del Riesgo de Desastres de la Municipalidad Distrital de Yamón; así mismo, se complementa con el diagnóstico territorial del distrito, el cual implica la identificación de zonas críticas, identificación de elementos expuestos, análisis de la vulnerabilidad y determinación de los niveles del riesgo.

En el Capítulo III, se desarrolla la formulación del Plan al 2030 (mediano plazo) a partir del análisis de la articulación con las principales políticas de carácter nacional con los planes e instrumentos de la Municipalidad vinculados en materia de prevención y reducción del riesgo de desastres; además se determinan los objetivos a partir de los cuales se desprenden en actividades, programas y proyectos a fin de corregir o evitar situaciones de riesgo, además de identificar las posibles fuentes de financiamiento.

Finalmente, en el Capítulo IV, se describen los principales aspectos para la implementación del Plan, referidos a los responsables del seguimiento y evaluación de las intervenciones programadas en el capítulo precedente.





CAPÍTULO I: ASPECTOS GENERALES

1.1. Marco legal y normativo

1.1.1. Marco internacional

- Marco de Sendai para la Reducción del Riesgo de Desastres 2015 – 2030.
- Marco de Acción de Hyogo 2005 – 2015 de la Estrategia Internacional para la Reducción del Riesgo de Desastres – EIRD.
- Resolución 70/1, Transformar nuestro mundo: la Agenda 2030 para el Desarrollo Sostenible aprobada en el 2015 por las Naciones Unidas.

1.1.2. Marco nacional

- Constitución Política del Perú, artículo N° 44 establece que son deberes primordiales del Estado, entre otros: Defender la soberanía nacional, garantizar la plena vigencia de los derechos humanos y proteger a la población de las amenazas contra su seguridad.
- Política de Estado N° 32 del Acuerdo Nacional, referido a la Gestión del Riesgo de Desastres.
- Política de Estado N° 34 del Acuerdo Nacional, referido al Ordenamiento y Gestión Territorial.
- Ley N° 29664, que crea el Sistema Nacional de Gestión del Riesgo de Desastres (SINAGERD).
- Ley N° 27972, Ley Orgánica de Municipalidades y modificatorias.
- Ley N° 30779, Ley que dispone medidas para el fortalecimiento del Sistema Nacional de Gestión del Riesgo de Desastres, evaluando el diseño de políticas transversales e intergubernamentales para su eficaz mecanismo y la generación de capacidades en los tres niveles de gobierno.
- Decreto Supremo N° 048-2011-PCM, que aprueba el Reglamento de la Ley N° 29664.
- Decreto Supremo N° 038-2021-PCM, que aprueba la Política Nacional de Gestión del Riesgo de Desastres al 2050.
- Decreto Supremo N° 115-2022-PCM, que aprueba el Plan Nacional de Gestión del Riesgo de Desastres PLANAGERD 2022 – 2030.
- Decreto Supremo N° 060-2024-PCM, que modifica el Reglamento de la Ley N° 29664.
- Resolución Ministerial N° 222-2013-PCM, que aprueba los Lineamientos Técnicos del Proceso de Reducción del Riesgo de Desastres.
- Resolución Jefatural N° 082-2016-CENEPRED/J, que aprueba la “Guía Metodológica para elaborar el Plan de Prevención y Reducción del Riesgo de Desastres en los tres niveles de Gobierno”.
- Resolución de Secretaría de Gestión del Riesgo de Desastres N° 009-2025-PCM/SGRD, que aprueba los Lineamientos Técnicos del Proceso de Estimación del Riesgo de Desastres.

1.1.3. Marco local

- Resolución de Alcaldía N° 022-2026/MDY-A, que conforma y constituye el Grupo de Trabajo para la Gestión del Riesgo de Desastres en el distrito de Yamón.



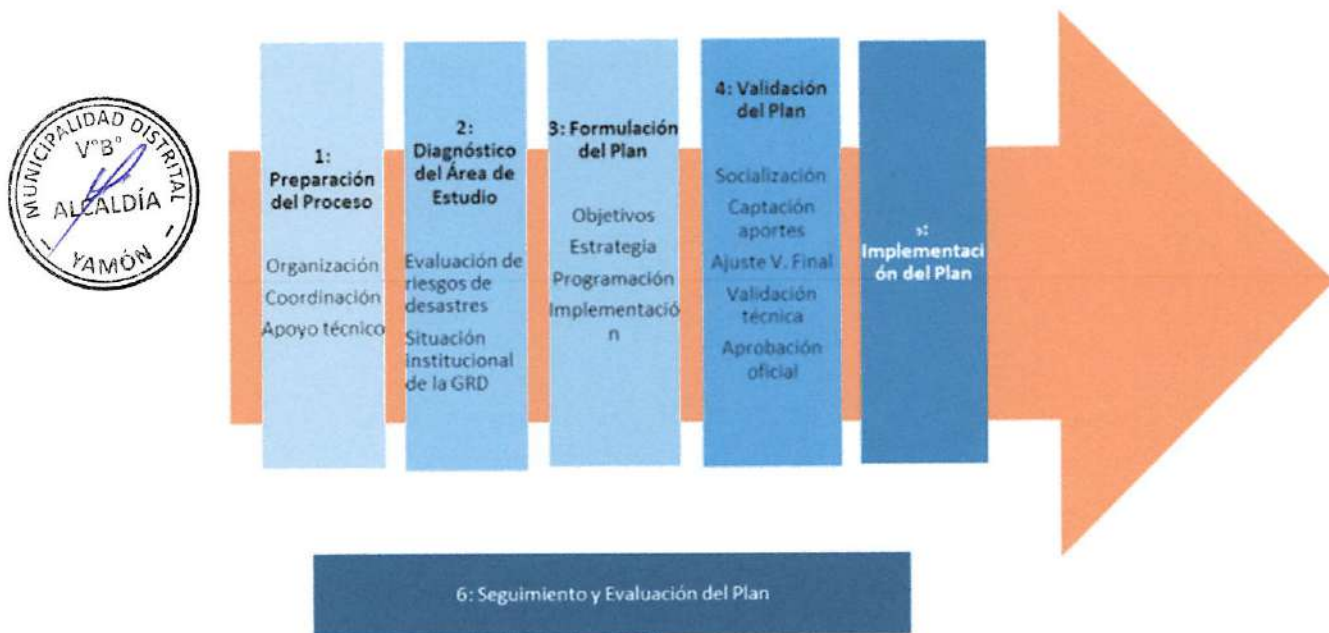


- Resolución de Alcaldía N° 101-2025-MDY/A, que conforma y constituye el Equipo Técnico para la elaboración de los instrumentos para la Gestión del Riesgo de Desastres del distrito de Yamón.

1.2. Metodología

La metodología para la elaboración del presente Plan se enmarca en lo establecido en la Guía Metodológica para elaborar el Plan de Prevención y Reducción del Riesgo de Desastres en los tres niveles de Gobierno, aprobada mediante Resolución Jefatural N° 082-2016-CENEPRED/J. En la que se establecen seis fases para la elaboración y ejecución del Plan, asimismo, cabe resaltar la importancia del Equipo Técnico a cargo de todo el proceso.

Gráfico 1: Ruta metodológica para elaborar el PPRD



Fuente: Guía Metodológica para elaborar el Plan de Prevención y Reducción del Riesgo de Desastres en los tres niveles de Gobierno.

En la tabla a continuación se detallan cada una de las fases llevadas a cabo, así como los pasos y acciones realizadas.

Fase	Pasos	Acciones
Fase 1: Preparación	Paso 1: Organización	Identificación de actores: <ul style="list-style-type: none"> Interviene el Grupo de Trabajo para la Gestión del Riesgo de Desastres de la Municipalidad Distrital de Yamón aprobado mediante Resolución 022-



MUNICIPALIDAD DISTRITAL DE YAMÓN

PROVINCIA DE UTCUBAMBA- REGIÓN AMAZONAS
CREADA POR LEY N° 9364- DEL 5 DE FEBRERO DE 1861



Tabla 1: Fases, pasos y acciones del PPRD del distrito de Yamón

Fase	Pasos	Acciones
		<p>2026/MDY-A (Anexo N° 01), conformado por:</p> <ul style="list-style-type: none">- Ing. Hermogenes Jara Días- Ing. Jhilmar Kleiber Cabrera Mesia- Ing. Hermes Montenegro Delgado- Ing. Franklin Troyes Requejo- Ing. Marisol Fernandez Sigüeñas- CPC. Heraldo Hitler Quevedo Delgado- CPC. Teresa Del Milagro Osorio Fernandez- Luis Wilmer Mego Perez <ul style="list-style-type: none">• Conformación del Equipo Técnico de la Municipalidad Distrital de Yamón, mediante Resolución N° 101-2025-MDY/A (Anexo N° 02), conformado por:<ul style="list-style-type: none">- Angel David Vidaurre Toledo- Ing. Jhilmar Kleiber Cabrera Mesia- Ing. Hermes Montenegro Delgado- Ing. Franklin Troyes Requejo- Ing. Marisol Sigüeñas Fernandez- Luis Wilmer Mego Perez• Elaboración y aprobación del cronograma de actividades por parte del Equipo Técnico para la Gestión del Riesgo de Desastres de la Municipalidad Distrital de Yamón (Anexo N° 03).
	Paso 2: Sensibilización	Mediante Oficio N° 020-2025-ALC-HJH/MDY se inician las coordinaciones para la Asistencia Técnica del CENEPRED al Equipo Técnico de la Municipalidad Distrital de





MUNICIPALIDAD DISTRITAL DE YAMÓN

PROVINCIA DE UTCUBAMBA- REGIÓN AMAZONAS
CREADA POR LEY N° 9364- DEL 5 DE FEBRERO DE 1861



Tabla 1: Fases, pasos y acciones del PPRRD del distrito de Yamón

Fase	Pasos	Acciones
		Yamón, así como de las diferentes Unidades Orgánicas involucradas.
Fase 2: Diagnóstico	Paso 1: Recopilación de la información estadística e histórica y su sistematización	De acuerdo a la Asistencia Técnica Virtual de fecha 18/09/2025, durante la elaboración del diagnóstico se recopiló y revisó la información del distrito, generada por las entidades técnicas y científicas con respecto a la GRD; posteriormente, tras la asistencia técnica virtual realizada el 30/09/2025, se realizó la revisión de instrumentos de planificación territorial, normatividad local, además de algunas herramientas de análisis para conocer las capacidades institucionales en cuanto a GRD en Gestión Prospectiva y Correctiva. Tras reuniones sostenidas con los miembros del ET-GRD de acuerdo a la información analizada, se caracteriza el peligro de inundación fluvial y deslizamiento rotacional desencadenados por lluvias intensas, los cuales presentan mayor recurrencia, magnitud e intensidad pudiendo llegar a provocar un desastre. Según la asistencia técnica virtual de fecha 18/11/2025, se realizó el análisis de la vulnerabilidad de los elementos expuestos. Por lo que, teniendo los peligros identificados a los que se encuentra expuesto el distrito de Yamón y realizando el análisis de vulnerabilidad de los factores de exposición,
	Paso 2: Generación y/o recopilación de la información sobre el territorio, peligros, vulnerabilidades y niveles de riesgo	
	Paso 3: Elaboración de escenarios de riesgos y/o evaluaciones de riesgos (según sea el caso) efectuados en el ámbito de estudio	





MUNICIPALIDAD DISTRITAL DE YAMÓN

PROVINCIA DE UTCUBAMBA- REGIÓN AMAZONAS
CREADA POR LEY N° 9364- DEL 5 DE FEBRERO DE 1861



Tabla 1: Fases, pasos y acciones del PPRD del distrito de Yamón

Fase	Pasos	Acciones
		fragilidad y resiliencia, se calcula el riesgo.
	Paso 4: Organización y sistematización para la redacción del diagnóstico	Organizar, sistematizar y analizar la información, ya que serán insumos básicos para el documento preliminar del diagnóstico, complementado con la elaboración de mapas temáticos.
Fase 3: Formulación	Paso 1: Definición de objetivos	De acuerdo a la asistencia técnica presencial, de fecha 24/04/2026 el ET-GRD realizó la identificación de medidas de prevención y/o reducción del riesgo, para ello se plantearon: Objetivos, acciones estratégicas y actividades operativas que permitirán llevar a cabo los Programas, Proyectos y acciones orientados a la prevención y reducción del riesgo de desastres que sean necesarios para reducir la vulnerabilidad de la población del distrito Yamón y sus medios de vida. Se identificaron las intervenciones que se realizarán a mediano plazo; para ello, el presente PPRD establece un horizonte temporal al 2030.
	Paso 2: Definición de estrategias	
	Paso 3: Identificación de programas, actividades, proyectos y acciones	
	Paso 4: Propuesta de Gestión de las Medidas del Plan	
Fase 4: Validación	Paso 1: Presentación pública	Durante la sesión del ET-GRD de la Municipalidad Distrital de Yamón, se realizó la presentación de la versión preliminar de propuesta del PPRD a fin de recibir sugerencias y aportes para ser incorporadas en el documento final. Según Acta de reunión N°..., de fecha ..., el ET-GRD acuerda validar la propuesta del PPRD para su posterior emisión de resolución.
	Paso 2: Presentación oficial	
	Paso 1: Difusión del plan	





MUNICIPALIDAD DISTRITAL DE YAMÓN

PROVINCIA DE UTCUBAMBA- REGIÓN AMAZONAS
CREADA POR LEY N° 9364- DEL 5 DE FEBRERO DE 1861



Tabla 1: Fases, pasos y acciones del PPRD del distrito de Yamón

Fase	Pasos	Acciones
		Se procede a la difusión del PPRD aprobado, para conocimiento de la población, publicándose en el portal institucional y otras entidades públicas y privadas del ámbito, vinculadas a la GRD, para los fines de monitoreo y a la transparencia en la ejecución de los recursos que demande.

Fuente: Guía metodológica para elaborar el Plan de Prevención y Reducción del Riesgo de Desastres en los tres niveles de gobierno (CENEPRED, 2016).

Elaboración: ET GRD con Asistencia Técnica del CENEPRED.

Para la Fase N° 5: **Implementación**, se establece que la ejecución del PPRD del distrito de Yamón estará a cargo de las unidades orgánicas u oficinas que conforman el GT-GRD, para la ejecución de las intervenciones programadas, además del seguimiento; asimismo, el presupuesto para la implementación se debe enmarcar en el presupuesto institucional previsto para la ejecución de los Planes Operativos Institucionales durante los años 2026 al 2030. Pudiendo considerarse de manera complementaria con otras fuentes de financiamiento.

Para la Fase N° 6: **Seguimiento y evaluación del Plan**, se describe el mecanismo para el seguimiento y monitoreo de la implementación del referido Plan, que será presidido por la OGRD y demás integrantes del GT-GRD de la Municipalidad Distrital de Yamón, el cual se realizará a través de la presentación de un informe de cumplimiento de actividades en un periodo trimestral.

La Oficina de Tesorería en coordinación con la Gerencia Municipal realizará la evaluación del PPRD en el último trimestre de cada año, debiendo presentarse un informe anual al GT-GRD de la Municipalidad Distrital de Yamón, con el reporte de la ejecución de las actividades programadas.

1.3. Características del ámbito de estudio

1.3.1. Ubicación geográfica

El distrito de Yamón pertenece a la provincia de Utcubamba, ubicada al oeste del departamento de Amazonas. Abarca 57.61 km² de extensión superficial; la capital del distrito es el centro poblado Yamón ubicado a una altitud de 1052 m.s.n.m. El territorio del distrito de Yamón comprende las regiones naturales según los pisos altitudinales Rupa Rupa y Yunga Fluvial.

a) Límites

Mediante Ley N° 9364 del 5 de febrero de 1861 se crea el distrito de Yamón. Actualmente sus límites son los siguientes:

- Por el norte : Con el distrito de Bagua Grande





MUNICIPALIDAD DISTRITAL DE YAMÓN

PROVINCIA DE UTCUBAMBA- REGIÓN AMAZONAS
CREADA POR LEY N° 9364- DEL 5 DE FEBRERO DE 1861



- Por el sur : Con el río Marañón
- Por el este : Con el distrito de Lonya Grande
- Por el oeste : Con el distrito de Cumba

b) División política y administrativa

El distrito de Yamón cuenta con 40 centros poblados, de los cuales la capital del distrito es el centro poblado Yamón. En la siguiente tabla se muestran los centros poblados que conforman el distrito.

Tabla 2: Centros poblados del distrito de Yamón

Centro poblado	Ubigeo del centro poblado	Ubicación geográfica		
		Latitud	Longitud	Altitud
YAMON	0107070001	-6.05083256611	-78.5287669940	1051.8
NUEVO ORIENTE	0107070002	-6.01071333333	-78.5393216667	1803.5
GUAYAQUIL	0107070003	-5.99910166667	-78.5303333333	1845.1
VISTA ALEGRE	0107070004	-5.99970333333	-78.5390066667	1662.5
SANTA ROSA	0107070006	-6.00390166667	-78.5425883333	1605.8
PLAYA GRANDE	0107070007	-6.00990000000	-78.5478700000	1548.5
LUCERO ANDINO	0107070008	-6.00615333333	-78.5481283333	1516.5
CHORRO BLANCO	0107070009	-5.99768000000	-78.5059066667	1621.1
PERLAMAYO	0107070010	-5.97856166667	-78.4950716667	1494.0
LA LAGUNA	0107070011	-5.97533500000	-78.5024283333	1661.5
LA LIBERTAD	0107070012	-5.96265000000	-78.4872050000	1588.7
SAN RAMON	0107070013	-5.97661833333	-78.4543616667	1481.1
UNION MANSERICHE	0107070014	-5.98099000000	-78.4784366667	1552.8
SAN LORENZO	0107070015	-5.98753333333	-78.4708266667	1524.1
VILLA HERMOSA	0107070016	-5.99530833333	-78.4785300000	1301.9
NUEVO AMAZONAS	0107070017	-6.00510500000	-78.4985550000	1510.7
EL PALTO	0107070018	-6.01313860868	-78.4940851445	1136.6
PROVIDENCIA	0107070019	-6.02134833333	-78.4990966667	1059.6
LIMONES	0107070020	-6.03185500000	-78.5044400000	996.9
PIURITA	0107070021	-6.03210000000	-78.5067116667	983.2
VAQUERIA	0107070022	-6.04302300000	-78.5084766667	789.4
PUEBLO NUEVO	0107070023	-6.03345500000	-78.5192566667	1575.8
LA PERLA DEL ORIENTE	0107070024	-6.02310500000	-78.5174266667	1790.3
LA PIEDRA NEGRA	0107070025	-6.02768833333	-78.5351483333	1787.6
BUENOS AIRES	0107070026	-6.03675666667	-78.5465100000	1494.2
TIERRA PROMETIDA	0107070027	-6.01584666667	-78.5591450000	1271.8
LA NARANJA	0107070028	-6.03847833333	-78.5640450000	1109.3
PUERTO MALLETA	0107070031	-6.06470333333	-78.6001850000	508.7
HIGUERON	0107070033	-6.03470500000	-78.5235283333	1496.3
CURRUMIGO	0107070034	-6.04358400000	-78.5175600000	1294.2
CHIÑUÑA	0107070037	-6.07175166667	-78.5252333333	522.2





MUNICIPALIDAD DISTRITAL DE YAMÓN

PROVINCIA DE UTCUBAMBA- REGIÓN AMAZONAS
CREADA POR LEY N° 9364- DEL 5 DE FEBRERO DE 1861



Tabla 2: Centros poblados del distrito de Yamón

Centro poblado	Ubigeo del centro poblado	Ubicación geográfica		
		Latitud	Longitud	Altitud
MONTE LINDO	0107070038	-5.98830166667	-78.4654700000	1458.4
LOS PUENTES	0107070039	-5.95285200000	-78.4396793333	2261.5
LAS PALMAS	0107070040	-5.96584833333	-78.4431850000	1846.8
SANTA ROSA	0107070041	-5.97195500000	-78.4530633333	1643.5
EL PALTO	0107070042	-6.00711300000	-78.4953653333	1287.1
TRES DE MAYO	0107070043	-6.04292333333	-78.5169566667	1448.2
BERLIN	0107070044	-6.01337166667	-78.5267050000	1994.6
EL POVENIR	0107070045	-6.02264500000	-78.5355866667	1847.8
SAN ANTONIO	0107070046			1237.0

Fuente: Instituto Nacional de Estadística e Informática.

Elaboración: ET-GRD con Asistencia Técnica del CENEPRED.



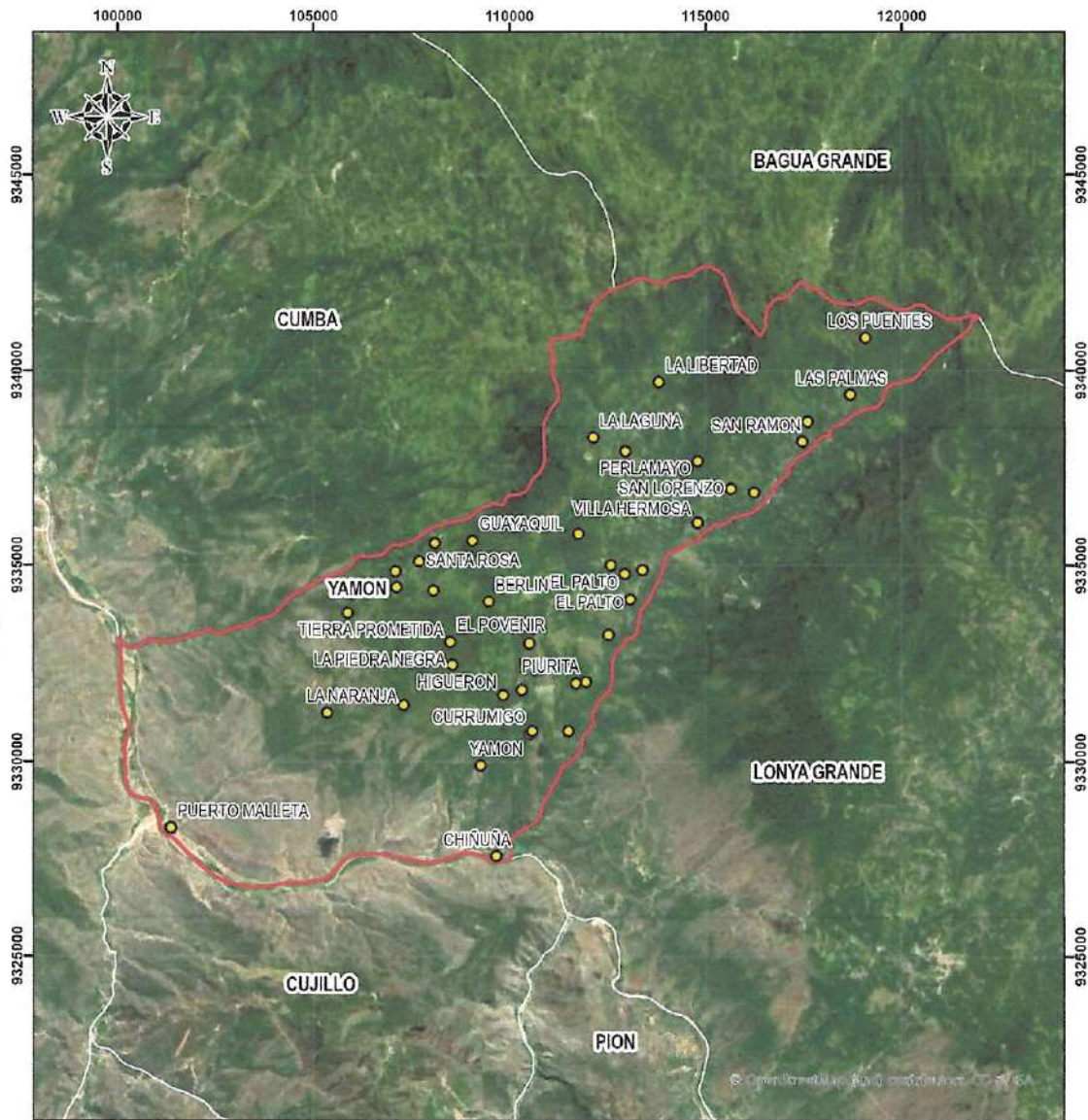


MUNICIPALIDAD DISTRITAL DE YAMÓN

PROVINCIA DE UTCUBAMBA- REGIÓN AMAZONAS
CREADA POR LEY N° 9364- DEL 5 DE FEBRERO DE 1861



Mapa 1: Mapa de ubicación



<p>LEYENDA</p> <ul style="list-style-type: none"> ● Centros poblados ▭ Distrito de Yamón 		<p>MUNICIPALIDAD DISTRITAL DE YAMÓN</p>	
		<p>PLAN DE PREVENCIÓN Y REDUCCIÓN DEL RIESGO DE DESASTRES DEL DISTRITO DE YAMÓN, PROVINCIA UTCUBAMBA, DEPARTAMENTO AMAZONAS</p> <p>Departamento Amazonas Provincia Utcubamba Distrito Yamón</p> <p align="center">MAPA DE UBICACIÓN</p> <p>Elaborado por: FECHA: MAPA</p> <p>Municipalidad Distrital de Yamón AT CENEPRD SEPTIEMBRE, 2025 01</p> <p align="center">DATUM HORIZONTAL DE REFERENCIA UTM/ ZONA 17S</p>	
<p>ESCALA GRÁFICA</p> <p>0 128.755 257.550 515.100</p> <p>ESCALA NUMÉRICA 1:130.000</p>			

Elaboración: ET-GRD con Asistencia Técnica del CENEPRD.



MUNICIPALIDAD DISTRITAL DE YAMÓN

PROVINCIA DE UTCUBAMBA- REGIÓN AMAZONAS
CREADA POR LEY N° 9364- DEL 5 DE FEBRERO DE 1861



1.3.2. Vías de acceso

En la tabla a continuación, se muestran los detalles de cada una de las vías de acceso presentes en el ámbito distrital.

Tabla 3: Redes viales del distrito de Yamón			
Tramo	Ruta	Longitud (Km)	Tipo de vía
Red vial nacional (PE-5NG)	Emp. PE-5N (Corral Quemado) - Cumba - Tactago - Dv. Yamón - El Triunfo - Lonya Grande - Campo Redondo - Quispe - Ocalli - Providencia - Collonce - Belén - Conila - Cohechan - Lonya Chico - Emp. PE-08B	23.05	Pavimento básico
Red vial departamental (AM-114)	Emp. PE-5N - El Manantial - Vista Hermosa - Barrio San Juan - Santa Clara - Alto Perú - Rosa Pampa - Nueva Holanda	15.00	Afirmada
Red vial vecinal (AM-603)	Emp. AM-103 - Tierra Prometida - Santa Rosa - Vista Alegre	15.00	Afirmada
Red vial vecinal (AM-604)	Emp. AM-603 - Nuevo Oriente - Pta. Carretera	1.95	Afirmada
Red vial vecinal (AM-605)	Emp. AM-603 - Playa Grande	0.42	Afirmada
Red vial vecinal (AM-606)	Emp. AM-603 - Buenos Aires	3.52	Afirmada
Red vial vecinal (AM-607)	Emp. AM-103 - El Triunfo - Yamón - Pueblo Nuevo	11.40	Afirmada
Red vial vecinal (AM-608)	Emp. AM-103 - El Palto	14.65	Afirmada
Red vial vecinal (R)	Emp. AM-606 - Emp. AM-607	6.00	Afirmada
Red vial vecinal (R)	EMP. AM-608 - EMP. AM-607	2.50	Afirmada

Fuente: SIGRID.

Elaboración: ET-GRD con Asistencia Técnica del CENEPRED.

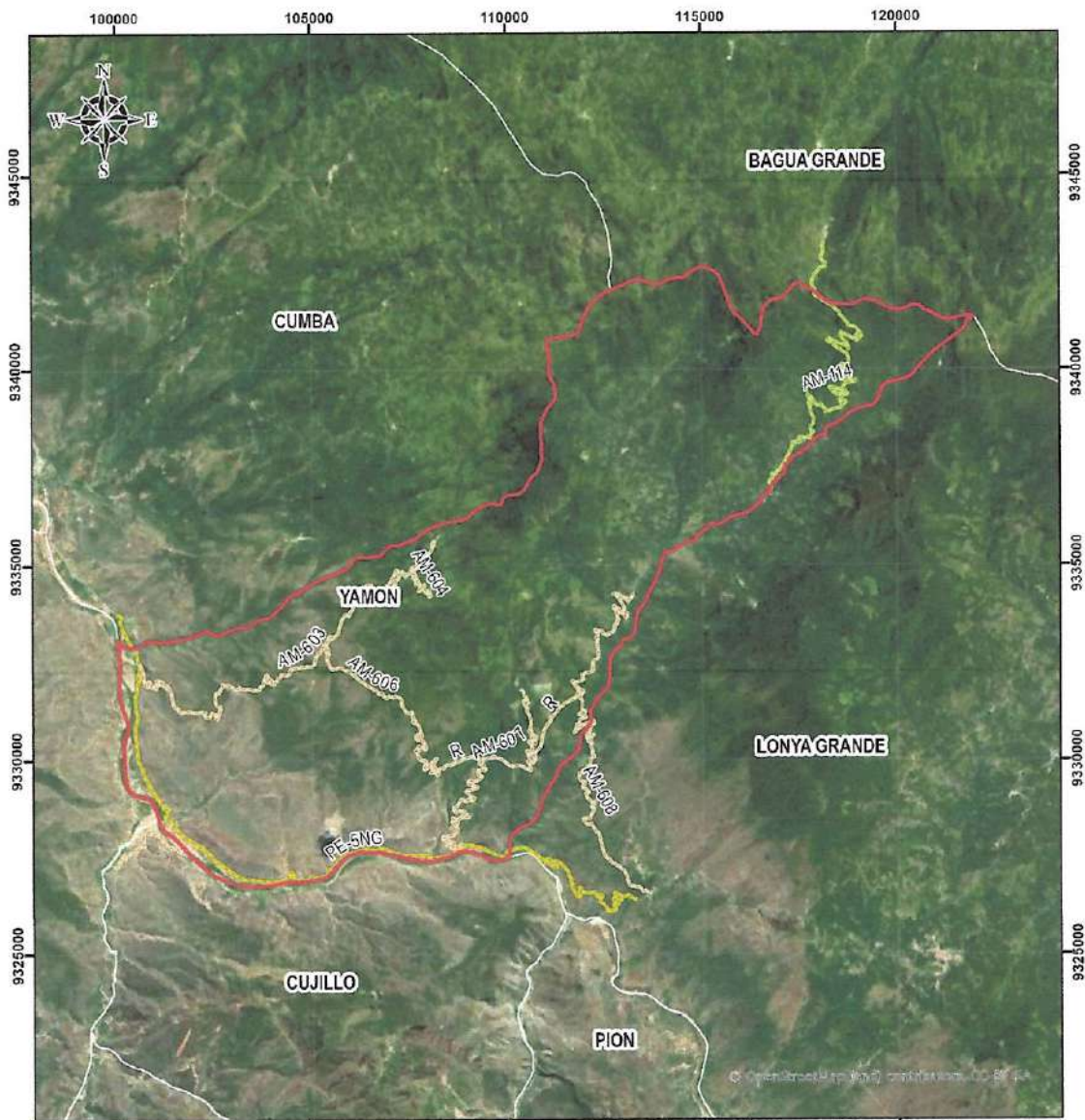




MUNICIPALIDAD DISTRITAL DE YAMÓN
 PROVINCIA DE UTCUBAMBA- REGIÓN AMAZONAS
 CREADA POR LEY N° 9364- DEL 5 DE FEBRERO DE 1861



Mapa 2: Mapa de infraestructura vial



<p>LEYENDA</p> <p>Redes viales</p> <ul style="list-style-type: none"> Red Nacional Red Departamental Red Vecinal 		<p>MUNICIPALIDAD DISTRITAL DE YAMÓN</p> <p>PLAN DE PREVENCIÓN Y REDUCCIÓN DEL RIESGO DE DESASTRES DEL DISTRITO DE YAMÓN, PROVINCIA UTCUBAMBA, DEPARTAMENTO AMAZONAS</p> <p>Departamento: Amazonas Provincia: Utcubamba Distrito: Yamón</p> <p>MAPA DE INFRAESTRUCTURA VIAL</p> <p>Elaborado por: Municipalidad Distrital de Yamón / AT CENEFPRED FECHA: SEPTIEMBRE, 2020 MAPA 02</p> <p>DATUM HORIZONTAL DE REFERENCIA UTM ZONA 17S</p>
<p>ESCALA GRÁFICA</p> <p>ESCALA NUMÉRICA 1:130.000</p>		

Elaboración: ET-GRD con Asistencia Técnica del CENEFPRED.



MUNICIPALIDAD DISTRITAL DE YAMÓN

PROVINCIA DE UTCUBAMBA- REGIÓN AMAZONAS
CREADA POR LEY N° 9364- DEL 5 DE FEBRERO DE 1861



1.3.3. Aspecto social

Para el análisis de la población existente en el distrito de Yamón se emplearon algunas de las variables demográficas emitidas por el Instituto Nacional de Estadística e Informática.

a) Población total

De acuerdo a los resultados obtenidos en el Censo Nacional del año 2017, el distrito de Yamón posee un total de 2927 habitantes. Distribuidos en los centros poblados tal como se muestra en la tabla a continuación.

Tabla 4: Población por centro poblado

Centro poblado	Total	Población	
		Hombres	Mujeres
YAMON	118	61	57
NUEVO ORIENTE	133	61	72
GUAYAQUIL	27	14	13
VISTA ALEGRE	184	101	83
SANTA ROSA	113	62	51
PLAYA GRANDE	99	55	44
LUCERO ANDINO	32	17	15
CHORRO BLANCO	13	9	4
PERLAMAYO	216	111	105
LA LAGUNA	3	2	1
LA LIBERTAD	99	57	42
SAN RAMON	305	160	145
UNION MANSERICHE	40	21	19
SAN LORENZO	5	4	1
VILLA HERMOSA	32	19	13
NUEVO AMAZONAS	128	75	53
EL PALTO	448	234	214
PROVIDENCIA	20	11	9
LIMONES	6	3	3
PIURITA	6	4	2
VAQUERIA	-	-	-
PUEBLO NUEVO	184	100	84
LA PERLA DEL ORIENTE	29	18	11
LA PIEDRA NEGRA	3	2	1
BUENOS AIRES	145	78	67
TIERRA PROMETIDA	103	58	45
LA NARANJA	5	3	2
PUERTO MALLETA	154	75	79
HIGUERON	74	36	38
CURRUMIGO	18	8	10
CHIÑUÑA	12	8	4
MONTE LINDO	25	13	12





MUNICIPALIDAD DISTRITAL DE YAMÓN

PROVINCIA DE UTCUBAMBA- REGIÓN AMAZONAS
CREADA POR LEY N° 9364- DEL 5 DE FEBRERO DE 1861



Tabla 4: Población por centro poblado

Centro poblado	Total	Población	
		Hombres	Mujeres
LOS PUENTES	5	3	2
LAS PALMAS	16	8	8
SANTA ROSA	10	5	5
EL PALTO	21	11	10
TRES DE MAYO	18	10	8
BERLIN	29	14	15
EL POVENIR	34	18	16
SAN ANTONIO	15	9	6
Total	2927	1558	1369

Fuente: INEI.

Elaboración: ET-GRD con Asistencia Técnica del CENEPRED.

b) Población según ciclo de vida

Tal como se muestra en la siguiente tabla, la mayor cantidad de población del distrito de Yamón fluctúa entre los 30 a 44 años correspondiente a adultos y/o adultas jóvenes, representando el 21.15% de la población total.

Tabla 5: Población según ciclo de vida

Ciclo de vida	Población	Porcentaje
Primera infancia (0 – 5 años)	350	11,96%
Niñez (6 – 11 años)	365	12,47%
Adolescencia (12 – 17 años)	365	12,47%
Jóvenes (18 – 29 años)	497	16,98%
Adultos/as jóvenes (30 – 44 años)	619	21,15%
Adultos/as (45 – 59 años)	422	14,42%
Adultos/as mayores (60 a más años)	309	10,56%

Fuente: INEI.

Elaboración: ET-GRD con Asistencia Técnica del CENEPRED.

c) Población según nivel educativo

La población del distrito de Yamón en su mayoría cuenta con nivel de educación primaria representando el 42.23%, tal como se muestra en la tabla a continuación.

Tabla 6: Población según nivel educativo

Nivel educativo	Población	Porcentaje
Sin nivel	373	13,48%
Inicial	141	5,09%
Primaria	1 169	42,23%
Secundaria	946	34,18%
Superior no universitaria incompleta	26	0,94%



**Tabla 6: Población según nivel educativo**

Nivel educativo	Población	Porcentaje
Superior no universitaria completa	48	1,73%
Superior universitaria incompleta	9	0,33%
Superior universitaria completa	49	1,77%
Maestría / Doctorado	7	0,25%

Fuente: INEI.

Elaboración: ET-GRD con Asistencia Técnica del CENEPRED.

d) Población afiliada a seguros de salud

La mayor parte de la población del distrito de Yamón se encuentra afiliada al Seguro Integral de Salud (SIS); además existe población que no cuenta con ningún tipo de seguro, representando el 8.17% del total.

Tabla 7: Población afiliada a seguros de salud

Seguros de salud	Población	Porcentaje
Seguro Integral de Salud (SIS)	2 540	86,78%
EsSalud	144	4,92%
Seguro privado de salud	2	0,07%
Otro seguro	2	0,07%
No tiene ningún seguro de salud	239	8,17%

Fuente: INEI.

Elaboración: ET-GRD con Asistencia Técnica del CENEPRED.

e) Población según tipo de discapacidad

En el distrito de Yamón existe población que presenta algunos tipos de discapacidad, cuya distribución se muestra a continuación.

Tabla 8: Población según tipo de discapacidad

Tipo de discapacidad	Población	Porcentaje
Para ver	113	3,86%
Para oír	23	0,79%
Para hablar o comunicarse	18	0,61%
Para moverse o caminar	54	1,84%
Para entender o aprender	6	0,20%
Para relacionarse con los demás	4	0,14%
Combinaciones de dos o más tipos de discapacidad	44	1,51%
Sin discapacidad	2 665	91,05%

Fuente: INEI.

Elaboración: ET-GRD con Asistencia Técnica del CENEPRED.





MUNICIPALIDAD DISTRITAL DE YAMÓN

PROVINCIA DE UTCUBAMBA- REGIÓN AMAZONAS
CREADA POR LEY N° 9364- DEL 5 DE FEBRERO DE 1861



1.3.4. Aspecto económico

a) Total de viviendas

En el distrito de Yamón existe un total de 1090 viviendas, de las cuales 1031 se encuentran ocupadas y 59 desocupadas. Además, la distribución por centro poblado se muestra en la tabla a continuación.

Tabla 9: Viviendas por centro poblado

Centro poblado	Total	Viviendas	
		Ocupadas	Desocupadas
YAMON	65	58	7
NUEVO ORIENTE	38	38	-
GUAYAQUIL	9	9	-
VISTA ALEGRE	63	63	-
SANTA ROSA	35	33	2
PLAYA GRANDE	21	21	-
LUCERO ANDINO	8	8	-
CHORRO BLANCO	7	7	-
PERLAMAYO	70	70	-
LA LAGUNA	4	4	-
LA LIBERTAD	36	36	-
SAN RAMON	104	101	3
UNION MANSERICHE	27	27	-
SAN LORENZO	4	4	-
VILLA HERMOSA	20	20	-
NUEVO AMAZONAS	48	48	-
EL PALTO	170	154	16
PROVIDENCIA	17	13	4
LIMONES	2	1	1
PIURITA	3	2	1
VAQUERIA	2	1	1
PUEBLO NUEVO	68	57	11
LA PERLA DEL ORIENTE	11	9	2
LA PIEDRA NEGRA	2	2	-
BUENOS AIRES	38	38	-
TIERRA PROMETIDA	29	29	-
LA NARANJA	2	2	-
PUERTO MALLETA	64	61	3
HIGUERON	23	21	2
CURRUMIGO	6	4	2
CHIÑUÑA	9	8	1
MONTE LINDO	15	14	1
LOS PUENTES	8	8	-
LAS PALMAS	6	6	-
SANTA ROSA	5	5	-
EL PALTO	10	10	-





MUNICIPALIDAD DISTRITAL DE YAMÓN

PROVINCIA DE UTCUBAMBA- REGIÓN AMAZONAS
CREADA POR LEY N° 9364- DEL 5 DE FEBRERO DE 1861



Centro poblado	Total	Viviendas	
		Ocupadas	Desocupadas
TRES DE MAYO	7	6	1
BERLIN	8	8	-
EL POVENIR	10	10	-
SAN ANTONIO	16	15	1
Total	1090	1031	59

Fuente: INEI.

Elaboración: ET-GRD con Asistencia Técnica del CENEPRED.

b) Material de construcción predominante en las paredes

En el distrito de Yamón las viviendas en su mayoría se encuentran construidas de adobe, representando el 50.12%; el resto de viviendas se distribuyen de acuerdo a la tabla a continuación.

Material predominante	Viviendas	Porcentaje
Ladrillo o bloque de cemento	35	4,04%
Piedra con cal o cemento	1	0,12%
Adobe	434	50,12%
Tapial	135	15,59%
Quincha (caña con barro)	115	13,28%
Piedra con barro	50	5,77%
Madera (pona, tornillo, etc.)	90	10,39%
Triplay / calamina / estera	6	0,69%

Fuente: INEI.

Elaboración: ET-GRD con Asistencia Técnica del CENEPRED.

c) Material de construcción predominante en los techos

El material predominante en los techos de las viviendas del distrito de Yamón son las planchas de calamina, fibra de cemento o similares, representando el 96.77% del total; el resto de viviendas se distribuyen de acuerdo a la tabla que se muestra a continuación.

Material predominante	Viviendas	Porcentaje
Concreto armado	11	1,27%
Madera	1	0,12%
Tejas	7	0,81%
Planchas de calamina, fibra de cemento o similares	838	96,77%
Caña o estera con torta de barro o cemento	3	0,35%
Triplay / estera / carrizo	1	0,12%
Paja, hoja de palmera y similares	5	0,58%

Fuente: INEI.

Elaboración: ET-GRD con Asistencia Técnica del CENEPRED.





MUNICIPALIDAD DISTRITAL DE YAMÓN

PROVINCIA DE UTCUBAMBA- REGIÓN AMAZONAS
CREADA POR LEY N° 9364- DEL 5 DE FEBRERO DE 1861



d) Material de construcción predominante en los pisos

En las viviendas del distrito de Yamón, la tierra es el material predominante de pisos, en un porcentaje más bajo se encuentran las losetas, terrazos, cerámicos o similares, tal como se muestra en la siguiente tabla.

Material predominante	Viviendas	Porcentaje
Losetas, terrazos, cerámicos o similares	1	0,12%
Madera (pona, tornillo, etc.)	21	2,42%
Cemento	174	20,09%
Tierra	670	77,37%

Fuente: INEI.

Elaboración: ET-GRD con Asistencia Técnica del CENEPRED.

1.3.5. Acceso a servicios básicos

A continuación, se presenta las características del acceso a los servicios básicos en el distrito de Yamón.

a) Abastecimiento de agua

Un 49.77% de las viviendas del distrito tiene acceso mediante la red pública dentro de la vivienda, el resto de viviendas se distribuyen tal como se muestra en la siguiente tabla.

Abastecimiento de agua	Viviendas	Porcentaje
Red pública dentro de la vivienda	431	49,77%
Red pública fuera de la vivienda, pero dentro de la edificación	7	0,81%
Pilón o pileta de uso público	21	2,42%
Pozo (agua subterránea)	245	28,29%
Manantial o puquio	48	5,54%
Río, acequia, lago, laguna	114	13,16%

Fuente: INEI.

Elaboración: ET-GRD con Asistencia Técnica del CENEPRED.

b) Alcantarillado sanitario

Apenas 17.09% de las viviendas del distrito tienen acceso a la red pública de desagüe dentro de la vivienda; además, el 57.85% emplea pozos ciegos como servicio higiénico. El resto de viviendas se distribuyen como se muestra en la siguiente tabla.

Alcantarillado sanitario	Viviendas	Porcentaje
Red pública de desagüe dentro de la vivienda	148	17,09%





MUNICIPALIDAD DISTRITAL DE YAMÓN

PROVINCIA DE UTCUBAMBA- REGIÓN AMAZONAS
CREADA POR LEY N° 9364- DEL 5 DE FEBRERO DE 1861



Tabla 14: Viviendas según tipo de alcantarillado sanitario

Alcantarillado sanitario	Viviendas	Porcentaje
Red pública de desagüe fuera de la vivienda, pero dentro de la edificación	10	1,15%
Pozo séptico, tanque séptico o biodigestor	28	3,23%
Letrina (con tratamiento)	26	3,00%
Pozo ciego o negro	501	57,85%
Río, acequia, canal o similar	97	11,20%
Campo abierto o al aire libre	50	5,77%
Otro	6	0,69%

Fuente: INEI.

Elaboración: ET-GRD con Asistencia Técnica del CENEPRED.

c) Energía eléctrica

Como muestra la siguiente tabla, la mayoría de viviendas del distrito de Yamón cuenta con energía eléctrica mediante la red pública, representando un 84.18%.

Tabla 15: Viviendas con acceso a energía eléctrica

Alumbrado eléctrico por red pública	Viviendas	Porcentaje
Sí tiene alumbrado eléctrico	729	84,18%
No tiene alumbrado eléctrico	137	15,82%

Fuente: INEI.

Elaboración: ET-GRD con Asistencia Técnica del CENEPRED.

1.3.6. Instituciones educativas

En el distrito de Yamón existen 23 Instituciones Educativas correspondientes a los niveles inicial, primario y secundario.

Tabla 16: Instituciones educativas del distrito de Yamón

Código de local	Código de la I.E.	Nombre de la I.E.	Nivel / Modalidad	Dirección
015006	0402008	16291	Primaria	Tierra Prometida
015105	0478834	16784	Primaria	Jirón Comercio S/N
015134	0676718	PEDRO APÓSTOL	Secundaria	Jirón Utcubamba
014950	0741546	278	Inicial	El Palto S/N
014969	0927269	286	Inicial	Calle José Olaya S/N
689749	1622638	334	Inicial	Perlamayo
015049	0224089	16653	Primaria	Perlamayo
015054	0224246	16669	Primaria	Calle 11 De Noviembre 017
569841	1420272	321	Inicial	Pueblo Nuevo
015092	0836916	17248	Primaria	Nuevo Oriente
015025	0402032	16294	Primaria	Pueblo Nuevo
014974	0262451	16243	Primaria	La Libertad S/N
015011	0402024	16293	Primaria	El Palto S/N





MUNICIPALIDAD DISTRITAL DE YAMÓN

PROVINCIA DE UTCUBAMBA- REGIÓN AMAZONAS
CREADA POR LEY N° 9364- DEL 5 DE FEBRERO DE 1961



Tabla 16: Instituciones educativas del distrito de Yamón

Código de local	Código de la I.E.	Nombre de la I.E.	Nivel / Modalidad	Dirección
014988	0401984	16289	Primaria	Yamon
015110	0623520	ENRIQUE LÓPEZ ALBÚJAR	Secundaria	Yamon
015129	0623553	VÍCTOR ANDRÉS BELAUNDE	Secundaria	El Palto
518413	1305572	17785	Primaria	Santa Rosa
015030	0402040	16295	Primaria	Calle Manco Cápac S/N
568549	1419985	223	Inicial	Buenos Aires
014993	0401992	16290	Primaria	Vista Alegre
569855	1420280	322	Inicial	Nuevo Oriente
015087	0767335	17247	Primaria	Vista Hermosa S/N
015068	0623173	17211	Primaria	Nuevo Amazonas S/N

Fuente: ESCALE.

Elaboración: ET-GRD con Asistencia Técnica del CENEPRED.

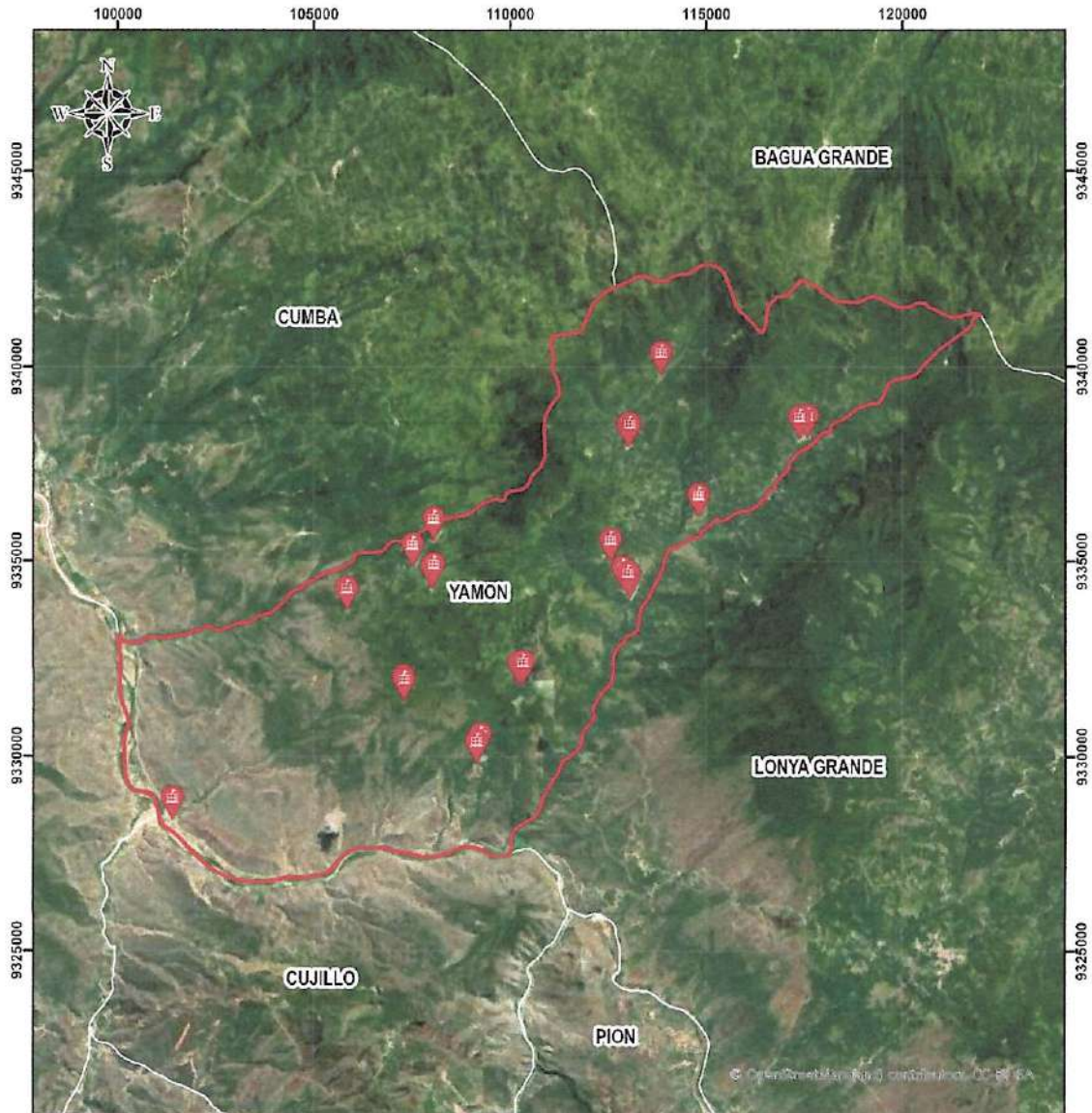




MUNICIPALIDAD DISTRITAL DE YAMÓN
PROVINCIA DE UTCUBAMBA- REGIÓN AMAZONAS
CREADA POR LEY N° 9364- DEL 5 DE FEBRERO DE 1861



Mapa 3: Mapa de Instituciones Educativas



<p>LEYENDA</p>  <p>Instituciones Educativas</p>		 <p>MUNICIPALIDAD DISTRITAL DE YAMÓN</p>
<p>ESCALA GRÁFICA</p>  <p>ESCALA NUMÉRICA 1:130.000</p>	<p>PLAN DE PREVENCIÓN Y REDUCCIÓN DEL RIESGO DE DESASTRES DEL DISTRITO DE YAMÓN, PROVINCIA UTCUBAMBA, DEPARTAMENTO AMAZONAS</p> <p>Departamento Amazonas Provincia Utcubamba Distrito Yamón</p> <p>MAPA DE INSTITUCIONES EDUCATIVAS</p> <p>Elaborado por: Municipalidad Distrital de Yamón AT CENEPRED</p> <p>FECHA: SEPTIEMBRE 2025</p> <p>MAPA 03</p> <p>DATUM HORIZONTAL DE REFERENCIA UTM ZONA 17S</p>	

Elaboración: ET-GRD con Asistencia Técnica del CENEPRED.



MUNICIPALIDAD DISTRITAL DE YAMÓN

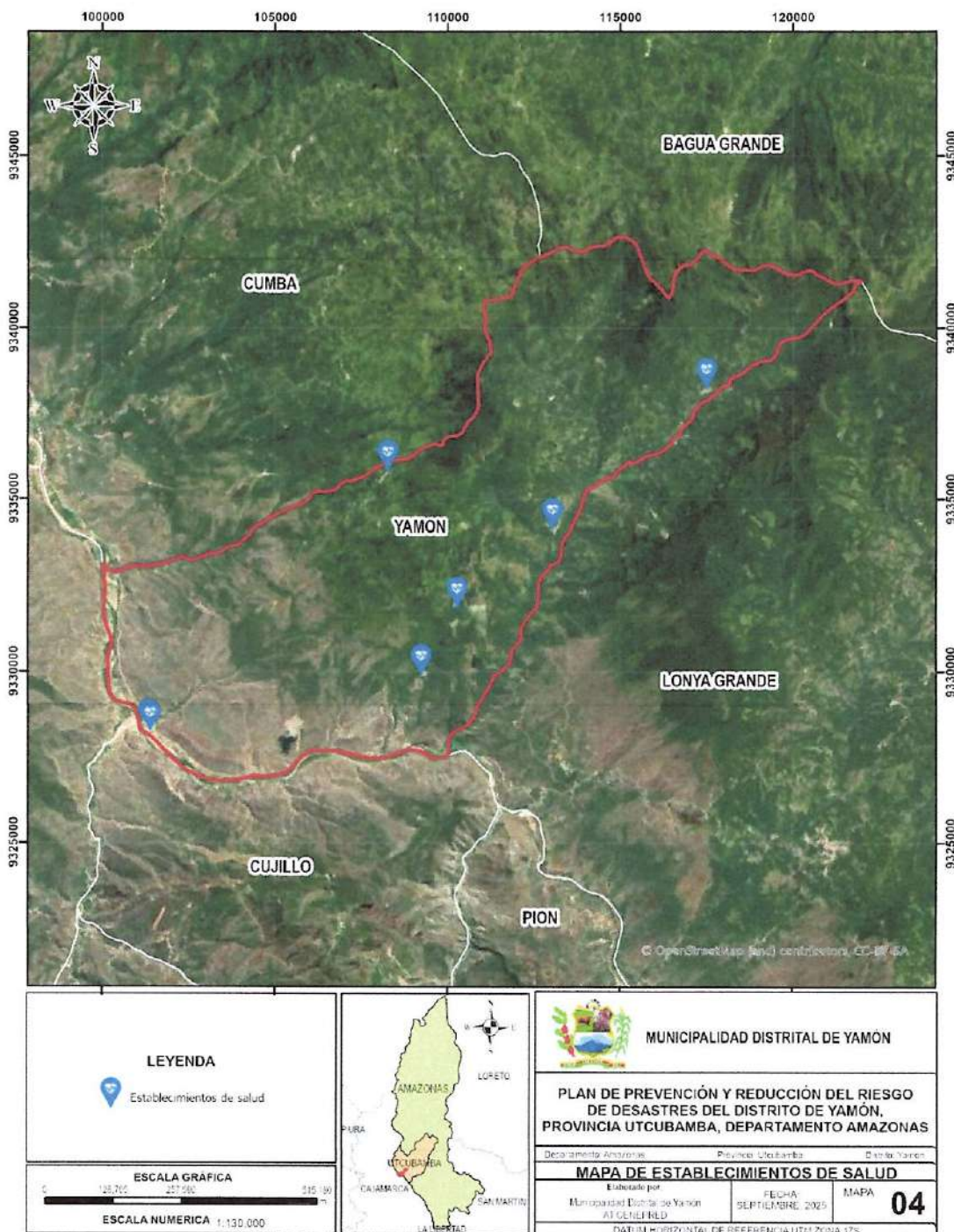
PROVINCIA DE UTCUBAMBA- REGIÓN AMAZONAS
CREADA POR LEY N° 9364- DEL 5 DE FEBRERO DE 1861



1.3.7. Establecimientos de salud

En el distrito de Yamón existen 6 establecimientos de salud sin internamiento, los detalles se muestran en la tabla a continuación.

Mapa 4: Mapa de Establecimientos de salud



Elaboración: ET-GRD con Asistencia Técnica del CENEPRED.



MUNICIPALIDAD DISTRITAL DE YAMÓN

PROVINCIA DE UTCUBAMBA- REGIÓN AMAZONAS
CREADA POR LEY N° 9364- DEL 5 DE FEBRERO DE 1861



Tabla 17: Establecimientos de salud del distrito de Yamón

Código	Nombre	Categoría	Dirección
5115	VISTA ALEGRE DE YAMON	Centro de salud sin internamiento	Avenida principal S/N
5116	YAMON	Posta de salud	Otros Yamon S/N
5117	EL PALTO	Centro de salud sin internamiento	Otros El Palto S/N
5118	MALLETA	Posta de salud	Otros Malleta S/N
5119	SAN RAMON	Posta de salud	Otros San Ramon S/N
7141	PUEBLO NUEVO DE YAMON	Posta de salud	Otros Sector - Anexo Pueblo Nuevo

Fuente: SIGRID.

Elaboración: ET-GRD con Asistencia Técnica del CENEPRED.

1.3.8. Aspectos físicos

a) Clima

De acuerdo al Mapa Climático del Perú elaborado según el método de Clasificación Climática de Warren Thornthwaite, el distrito de Yamón posee cuatro climas diferenciados:



Fuente: SENAMHI.





MUNICIPALIDAD DISTRITAL DE YAMÓN

PROVINCIA DE UTCUBAMBA- REGIÓN AMAZONAS
CREADA POR LEY N° 9364- DEL 5 DE FEBRERO DE 1861



Clima	Altitud	T° mín	T° máx	PP anual	PP efectiva	Eficiencia térmica	H°
C (r) B'	1500 m.s.n.m. a 3000 m.s.n.m.	7°C a 11°C	21°C a 25°C	700mm a 2000mm	Semiseco	Templado	Humedad abundante todo el año
B (r) B'	1000 m.s.n.m. a 2000 m.s.n.m.	11°C a 17°C	25°C a 29°C	1200mm a 3000mm	Lluvioso	Templado	Muy húmedo durante todo el año
B (r) A'	150 m.s.n.m. a 400 m.s.n.m.	21°C a 23°C	31°C a 33°C	2000mm a 3500mm	Lluvioso	Cálido	Muy húmedo durante todo el año
C (r) A'	200 m.s.n.m. a 500 m.s.n.m.	19°C a 23°C	29°C a 33°C	900mm a 1200mm	Semiseco	Cálido	Humedad abundante en todo el año

Fuente: SENAMHI.

Elaboración: ET-GRD con Asistencia Técnica del CENEPRED.

b) Geología

El distrito de Yamón se encuentra conformado por las siguientes unidades geológicas.

Símbolo	Unidad	Descripción	Hoja
NP-cm-esq,gn	Complejo del Marañón - esquistos, gneis	Esquistos, gneis	12f, 12g, 13f, 13g
Qh-al	Depósito aluvial	Acumulación de grava, arena, limo y arcilla con clastos subangulosos a angulosos de diferente composición	13f
Q-fl	Depósito fluvial	Acumulaciones de gravas, arenas, limos y arcillas transportadas en el cauce de río y quebradas	13f
Ks-ca	Formación Cajamarca	Calizas gris oscuras a gris azuladas asociados a secuencias margosas verdosas	13f
Ki-i,chu	Formación Inca, Chulé	Areniscas calcáreas, lutitas ferruginosas y calizas arenosas	12f, 13f
Ki-g	Grupo Goyllarisquizga	Areniscas cuarzosas blanquecinas, limoarcillitas grises y niveles de carbón	12f, 12g, 13f





MUNICIPALIDAD DISTRITAL DE YAMÓN

PROVINCIA DE UTCUBAMBA- REGIÓN AMAZONAS
CREADA POR LEY N° 9364- DEL 5 DE FEBRERO DE 1861



Tabla 19: Unidades geológicas del distrito de Yamón

Símbolo	Unidad	Descripción	Hoja
Ks-pu	Grupo Pulluicana	Calizas micríticas y calizas margosas con nódulos calcáreos	12f, 13f
Ks-qu	Grupo Quilquiñán	Arcillas fosilíferas y calizas margosas delgadas	13f
-	Laguna	Laguna	13f

Fuente: INGEMMET.

Elaboración: ET-GRD con Asistencia Técnica del CENEPRED.

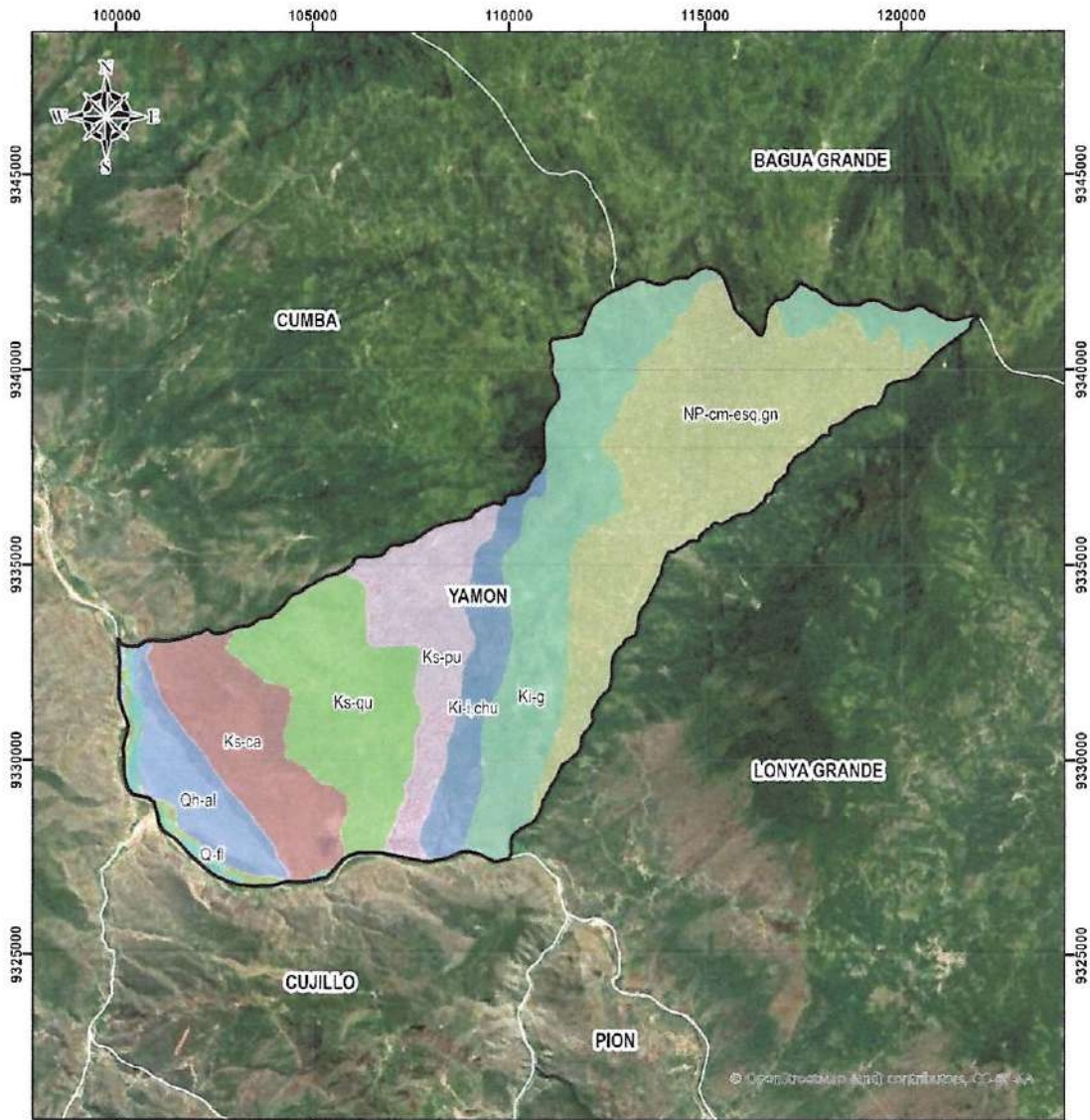




MUNICIPALIDAD DISTRITAL DE YAMÓN
PROVINCIA DE UTCUBAMBA- REGIÓN AMAZONAS
CREADA POR LEY N° 9364- DEL 5 DE FEBRERO DE 1861



Mapa 5: Mapa de geología



<p>LEYENDA</p> <ul style="list-style-type: none"> Complejo del Matucón - esquistos, granos Deposito aluvial Deposito fluvial Formación Capatzenca Formación Inca, Chelco Grupo Guallandapaga Grupo Pullucana Grupo Quiluanán Tadana 		<p>MUNICIPALIDAD DISTRITAL DE YAMÓN</p>
<p>ESCALA GRÁFICA</p> <p>ESCALA NUMÉRICA 1:130.000</p>	<p>PLAN DE PREVENCIÓN Y REDUCCIÓN DEL RIESGO DE DESASTRES DEL DISTRITO DE YAMÓN, PROVINCIA UTCUBAMBA, DEPARTAMENTO AMAZONAS</p> <p>Departamento: Amazonas Provincia: Utcubamba Distrito: Yamón</p> <p>MAPA DE GEOLOGÍA</p> <p>Elaborado por: Municipalidad Distrital de Yamón / CENEPRED</p> <p>FECHA: SEPTIEMBRE 2025 MAPA 05</p> <p>DATUM HORIZONTAL DE REFERENCIA UTM ZONA 17S</p>	

Elaboración: ET-GRD con Asistencia Técnica del CENEPRED.



MUNICIPALIDAD DISTRITAL DE YAMÓN

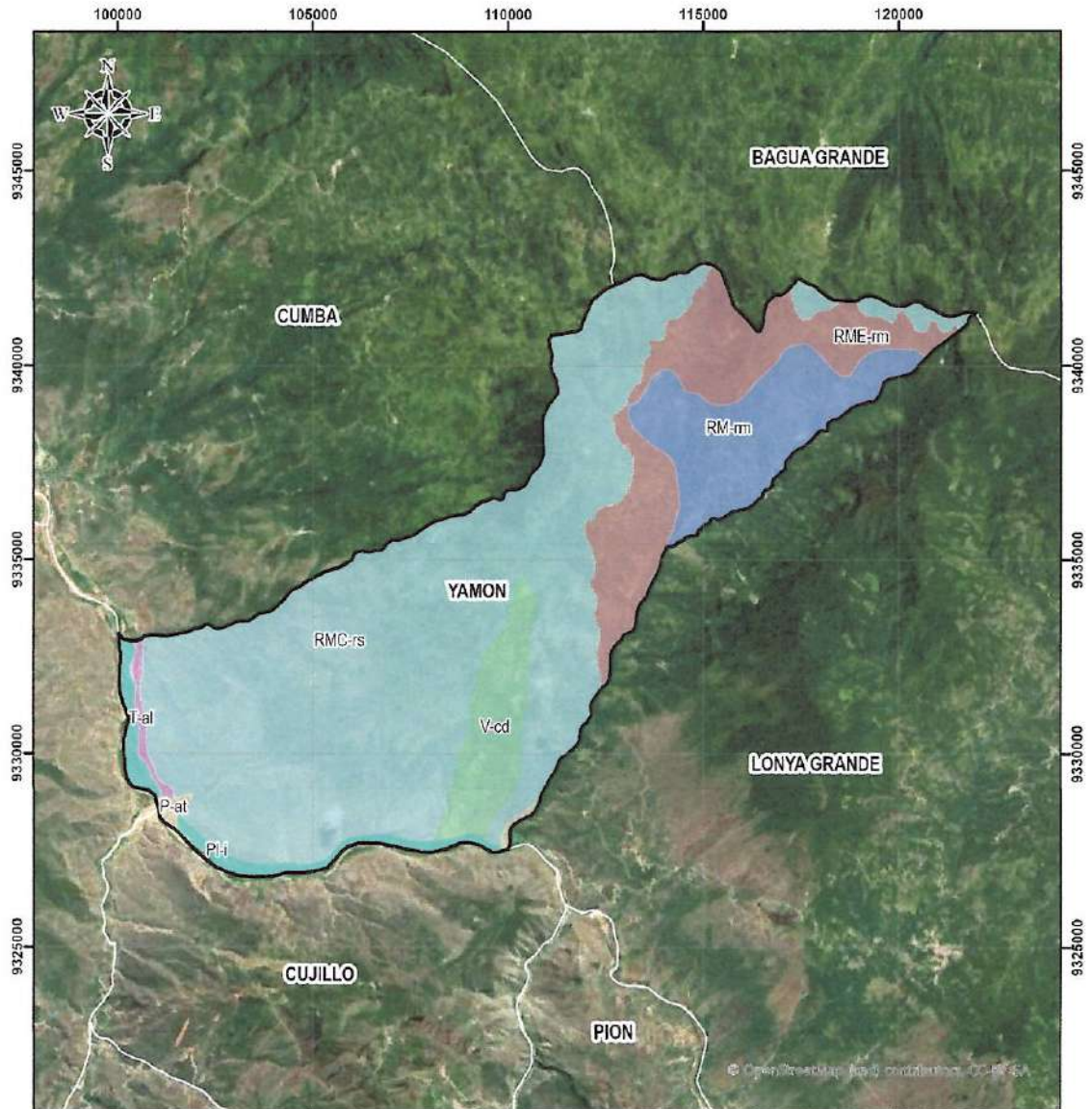
PROVINCIA DE UTCUBAMBA- REGIÓN AMAZONAS
CREADA POR LEY N° 9364- DEL 5 DE FEBRERO DE 1961



c) Geomorfología

El distrito de Yamón se encuentra conformado por las siguientes unidades geomorfológicas.

Mapa 6: Mapa de geomorfología



<p>LEYENDA</p> <ul style="list-style-type: none"> ■ Llanura o planicie inundable ■ Montaña en roca metamórfica ■ Montaña estructural en roca metamórfica ■ Montañas y colinas en roca sedimentaria ■ Terraza aluvial ■ Vertiente o piedemonte aluvio-torrencial ■ Vertiente o predominante coluvio-deluvial 		<p style="text-align: center;">MUNICIPALIDAD DISTRITAL DE YAMÓN</p> <p style="text-align: center;">PLAN DE PREVENCIÓN Y REDUCCIÓN DEL RIESGO DE DESASTRES DEL DISTRITO DE YAMÓN, PROVINCIA UTCUBAMBA, DEPARTAMENTO AMAZONAS</p> <p style="text-align: center;">Departamento: Amazonas Provincia: Utcubamba Distrito: Yamón</p> <p style="text-align: center;">MAPA DE GEOMORFOLOGÍA</p> <p>Elaborado por: Municipalidad Distrital de Yamón FECHA: SEPTIEMBRE, 2025 MAPA 06</p> <p style="text-align: center;">DATUM HORIZONTAL DE REFERENCIA UTM ZONA 17S</p>
<p>ESCALA GRÁFICA</p> <p>ESCALA NUMÉRICA 1:130.000</p>		

Elaboración: ET-GRD con Asistencia Técnica del CENEPRED.



MUNICIPALIDAD DISTRITAL DE YAMÓN
PROVINCIA DE UTCUBAMBA- REGIÓN AMAZONAS
CREADA POR LEY N° 9364- DEL 5 DE FEBRERO DE 1861



Tabla 20: Unidades geomorfológicas del distrito de Yamón

Símbolo	Unidad
PI-i	Llanura o planicie inundable
RM-rm	Montaña en roca metamórfica
RME-rm	Montaña estructural en roca metamórfica
RMC-rs	Montañas y colinas en roca sedimentaria
T-al	Terraza aluvial
P-at	Vertiente o piedemonte aluvio-torrencial
V-cd	Vertiente o piedemonte coluvio-deluvial

Fuente: INGEMMET.

Elaboración: ET-GRD con Asistencia Técnica del CENEPRED.

d) Topografía

En el distrito de Yamón la topografía es muy variada, existiendo pendientes llanas hasta abruptas.

- **Llano o casi a nivel (<5°):** Conformado por llanuras de inundación, terrazas bajas de origen aluvial, compuestas por sedimentos fluviónicos recientes, producto de la inundación periódica a las que son sometidas estas áreas; así como la presencia de materiales aluvio torrenciales en su relieve plano ondulado.
- **Ligeramente inclinada (5°-15°):** Conformado por planicies ligeramente inclinadas, denominadas como laderas de colinas, cima de montañas y piedemontes moderadamente empinadas e inclinados.
- **Moderadamente inclinada (15°-25°):** Conformado por laderas de montañas bajas moderadamente empinadas, colinas bajas ligeras y moderadamente disectadas, además de lomadas moderadamente empinadas.
- **Fuertemente inclinada (25°-40°):** Conformado por laderas de colinas altas empinadas, colinas bajas fuertemente disectadas, colinas medias empinadas, colinas medias fuertemente disectadas, cimas de montañas empinadas y laderas de colinas altas muy empinadas.
- **Moderadamente empinada a empinada (>40°):** Conformado por laderas de colinas altas muy empinadas, colinas bajas muy empinadas, colinas medias muy empinadas, laderas de montañas muy empinadas.

En la tabla a continuación se muestra la distribución de las pendientes en el ámbito distrital.





MUNICIPALIDAD DISTRITAL DE YAMÓN
PROVINCIA DE UTCUBAMBA- REGIÓN AMAZONAS
CREADA POR LEY N° 9364- DEL 5 DE FEBRERO DE 1861



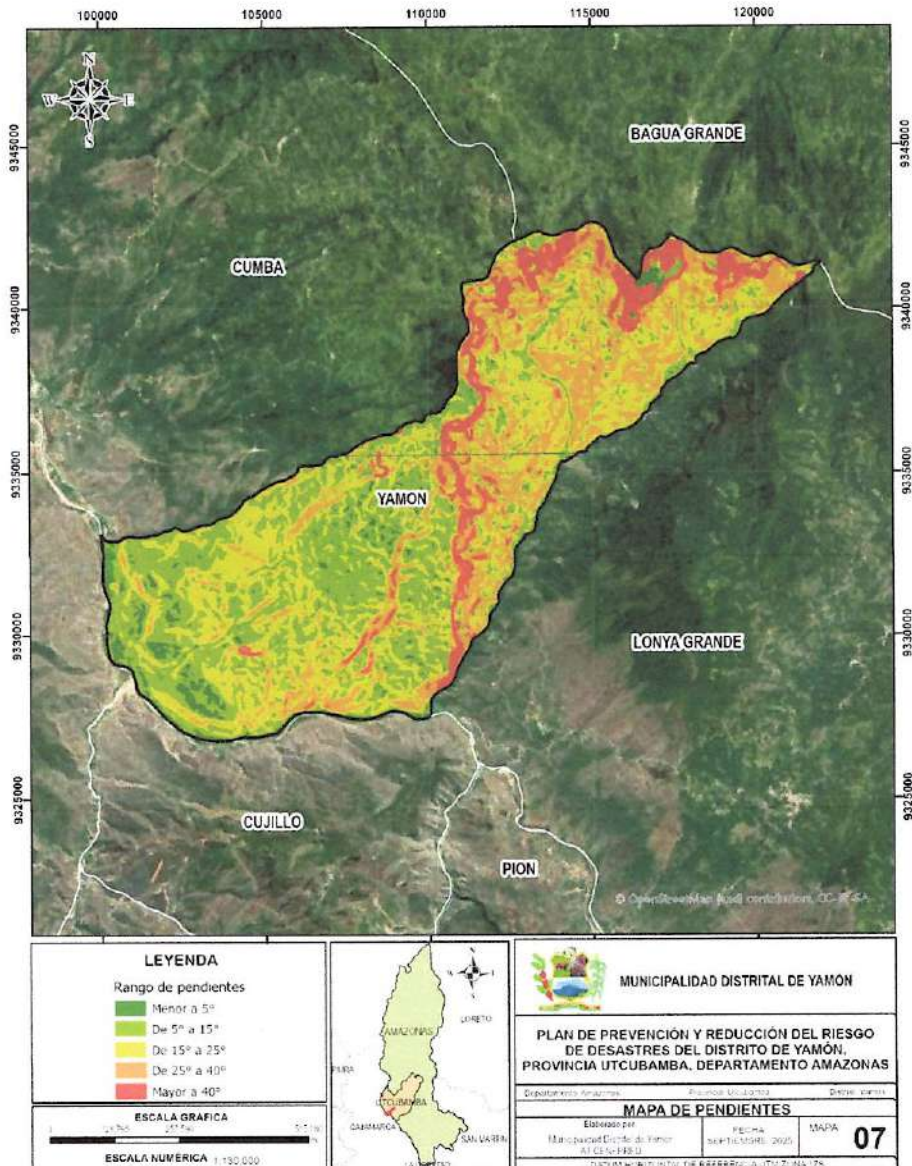
Tabla 21: Pendientes del distrito

Rango de pendientes	Descripción
< 5°	Llano o casi a nivel
5° - 15°	Ligeramente inclinada
15° - 25°	Moderadamente inclinada
25° - 40°	Fuertemente inclinada
> 40°	Moderadamente empinada a empinada

Fuente: ASTGTM.

Elaboración: ET-GRD con Asistencia Técnica del CENEPRED.

Mapa 7: Mapa de pendientes



Elaboración: ET-GRD con Asistencia Técnica del CENEPRED



MUNICIPALIDAD DISTRITAL DE YAMÓN

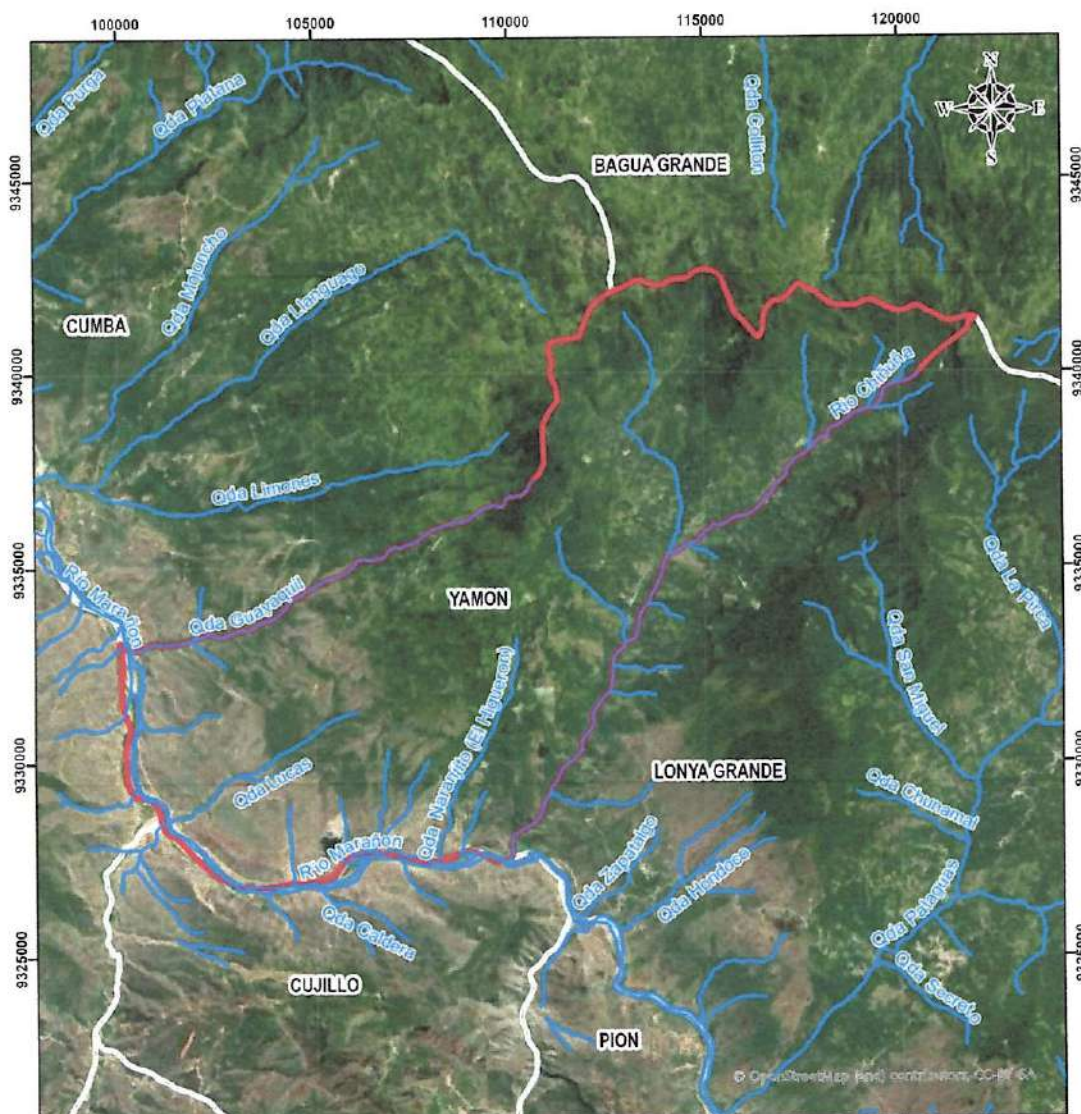
PROVINCIA DE UTCUBAMBA- REGIÓN AMAZONAS
CREADA POR LEY N° 9364- DEL 5 DE FEBRERO DE 1861



e) Hidrografía

En el distrito de Yamón, existen importantes cauces de agua, comprendiendo ríos y quebradas; tales como las quebradas Guayaquil, Lucas, El Higuerón y Chifüña, que desembocan en las aguas del río Marañón.

Mapa 8: Mapa de hidrografía



LEYENDA Distrito de Yamón Red hidrográfica		MUNICIPALIDAD DISTRITAL DE YAMÓN	
		PLAN DE PREVENCIÓN Y REDUCCIÓN DEL RIESGO DE DESASTRES DEL DISTRITO DE YAMÓN, PROVINCIA UTCUBAMBA, DEPARTAMENTO AMAZONAS	
MAPA DE HIDROGRAFÍA		Elaborado por: Municipalidad Distrital de Yamón AL CENEPRED	FECHA: SEPTIEMBRE 2025
ESCALA GRÁFICA ESCALA NUMÉRICA 1:130.000		MAPA 08 DATUM HORIZONTAL DE REFERENCIA UTM ZONA 17S	

Elaboración: ET-GRD con Asistencia Técnica del CENEPRED



MUNICIPALIDAD DISTRITAL DE YAMÓN

PROVINCIA DE UTCUBAMBA- REGIÓN AMAZONAS
CREADA POR LEY N° 9364- DEL 5 DE FEBRERO DE 1961



- **Cuenca del río Marañón:** El distrito se asienta en el valle del río Utcubamba, un importante afluente del río Marañón.
- **Ríos y quebradas:** La zona posee una rica red hídrica de ríos y quebradas que forman parte de la cuenca amazónica.
- **Importancia:** Estas fuentes de agua son fundamentales para el ecosistema local y el desarrollo de actividades económicas como la agricultura.

f) Cobertura vegetal

En el distrito de Yamón existen zonas destinadas a la agricultura, como también a bosques, tal como se muestra en la tabla a continuación.

Tabla 22: Cobertura vegetal del distrito

Símbolo	Cobertura vegetal
Agri	Agricultura costera y andina
Ano-ba	Areas de no bosque amazónico
Bm	Bosque de montaña
Bm-mo	Bosque de montaña montano
Bxe-in	Bosque xérico interandino
R	Río

Fuente: ASTGTM.

Elaboración: ET-GRD con Asistencia Técnica del CENEPRED.

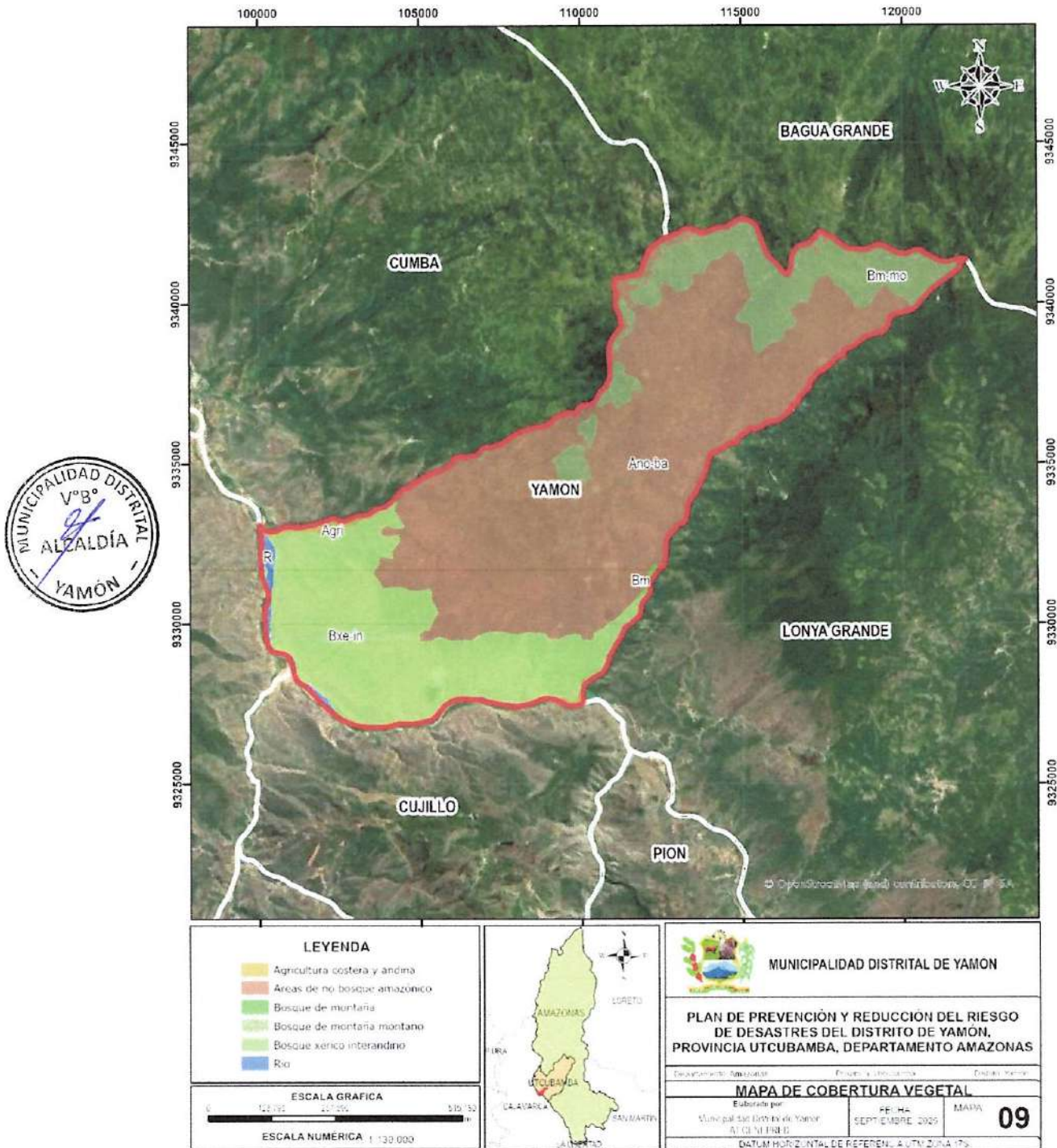




MUNICIPALIDAD DISTRITAL DE YAMÓN
PROVINCIA DE UTCUBAMBA- REGIÓN AMAZONAS
CREADA POR LEY N° 9364- DEL 5 DE FEBRERO DE 1861



Mapa 9: Mapa de cobertura vegetal



Elaboración: ET-GRD con Asistencia Técnica del CENEPRED



1.3.9. Aspectos ambientales

- Residuos sólidos

En el distrito de Yamón se realiza la recolección de residuos sólidos, y posteriormente son trasladados hacia los botaderos debido a que no existen rellenos sanitarios.

- Aguas residuales

En el distrito de Yamón, la mayoría de centros poblados cuentan con plantas de tratamiento de aguas residuales, previo al vertimiento final. Sin embargo, algunas de ellas se encuentran colapsadas debido a la falta de mantenimiento de su estructura, tal como se evidencia en la PTAR del centro poblado El Palto.

Fotografía 1 y 2: PTAR del C.P. El Palto



- Áreas de conservación

Una importante Área de conservación presente en el ámbito distrital es el Bosque de Protección Cerro Shipago.

- Zonas arqueológicas

En el distrito de Yamón existen zonas de interés arqueológico y turístico tales como pinturas rupestres, cataratas y cavernas.



MUNICIPALIDAD DISTRITAL DE YAMÓN

PROVINCIA DE UTCUBAMBA- REGIÓN AMAZONAS
CREADA POR LEY N° 9364- DEL 5 DE FEBRERO DE 1861



CAPÍTULO II: DIAGNÓSTICO DE LA GESTIÓN DE RIESGO DE DESASTRES

2.1. Análisis Institucional de la Gestión de Riesgo de Desastres

Siendo la protección de la población y sus medios de vida uno de los objetivos prioritarios del Sistema Nacional de la Gestión del Riesgo de Desastres, se realiza el análisis de la situación en el distrito de Yamón.

2.1.1. Situación de la Gestión de Riesgo de Desastres

En el distrito de Yamón existen mecanismos de coordinación y articulación de operatividades de los componentes de la Gestión del Riesgo de Desastres:

- Resolución de Alcaldía N° 033-2025/MDY-A, que constituye el Grupo de Trabajo para la Gestión del Riesgo de Desastres en el distrito de Yamón.
- Resolución de Alcaldía N° 101-2025-MDY/A, que conforma y constituye el Equipo Técnico para la elaboración de los instrumentos específicos para la Gestión del Riesgo de Desastres del distrito de Yamón.
- Resolución de Alcaldía N° 038-2025-MDY/A, que conforma la Plataforma de Defensa Civil.

A continuación, se mencionan las principales acciones realizadas en cada uno de los componentes de la Gestión del Riesgo de Desastres.

- **Componente prospectivo:** En marco del SINAGERD, la gestión prospectiva corresponde a un conjunto de acciones que se planifican y realizan con el fin de evitar la conformación de riesgo a futuro. Entre las principales intervenciones a la fecha tenemos:
 - Proyecto de defensa ribereña en el caserío Puerto Malleta en la fase de idea (CI: 261096)
- **Componente correctivo:** Corresponde a aquellas acciones que se planifican para reducir el riesgo ya existente como resultado del uso inadecuado del territorio. Entre las principales intervenciones a la fecha tenemos:
 - IOARR de muro de contención en el C.P. El Palto en la fase de formulación (CUI: 2706538)
- **Componente reactivo:** Conjunto de acciones que se planifican y realizan con el fin de responder a los desastres ocurridos. Entre las principales intervenciones a la fecha tenemos:
 - Conformación plataforma de Defensa Civil.
 - Entrega de bienes de ayuda humanitaria a familias afectadas por lluvias intensas.
 - Limpieza y habilitación de vías afectadas por deslizamientos.





MUNICIPALIDAD DISTRITAL DE YAMÓN

PROVINCIA DE UTCUBAMBA- REGIÓN AMAZONAS
CREADA POR LEY N° 9364- DEL 5 DE FEBRERO DE 1861



2.1.2. Instrumentos de gestión institucional

Se identificaron los instrumentos institucionales con los que cuenta la Municipalidad Distrital de Yamón y se realizó el análisis para determinar si presentan o no un enfoque para la Gestión del Riesgo de Desastres.

Tabla 23: Instrumentos de gestión institucional

Instrumentos de Gestión Institucional	¿Cuenta con este instrumento?		¿Incluye la Gestión del Riesgo de Desastres?	
	Sí	No	Sí	No
Reglamento de Organización y Funciones (ROF)	X		X	
Plan Estratégico Institucional (PEI)		X		
Plan Operativo Institucional (POI)		X		
Texto Único de Procedimientos Administrativos (TUPA)	X			
Manual de Organización y Funciones (MOF)		X		
Cuadro de asignación de personal (CAP)		X		

Elaboración: ET-GRD con Asistencia Técnica del CENEPRED.



2.1.3. Roles y Funciones Institucionales

De acuerdo al Reglamento de Organización y Funciones de la Municipalidad Distrital de Yamón, se menciona las funciones de Administración Interna de la Gerencia Municipal relacionadas a la Gestión del Riesgo de Desastres.

- Dirigir y supervisar las acciones vinculadas a defensa nacional, gestión del riesgo de desastres, así como, comunicación e imagen institucional, atención al ciudadano, gestión documental y el sistema de control interno, en el marco de la normatividad vigente.
- Conducir y supervisar la implementación de normas, planes y procesos de la gestión del riesgo de desastres, en el ámbito de su competencia y atender a los damnificados de desastres naturales, en el marco de la Política Nacional de Gestión del Riesgo de Desastres y los lineamientos del ente rector.

Cabe mencionar que carece de la Unidad Orgánica de Gestión del Riesgo de Desastres dentro del ROF, pero sí existe un personal designado para desempeñar funciones propias.



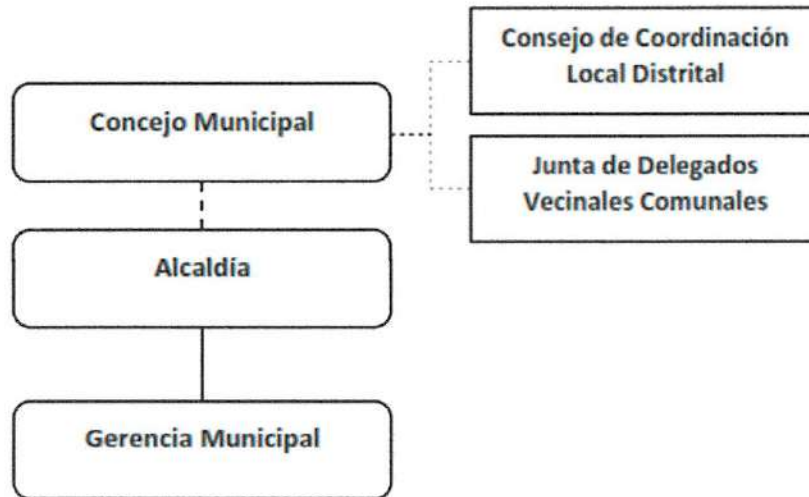
MUNICIPALIDAD DISTRITAL DE YAMÓN

PROVINCIA DE UTCUBAMBA- REGIÓN AMAZONAS
CREADA POR LEY N° 9364- DEL 5 DE FEBRERO DE 1861



Gráfico 2: Organigrama de la Municipalidad Distrital de Yamón

ANEXO ORGANIGRAMA MUNICIPALIDAD DISTRITAL MODELO 1B²



Fuente: ROF de la Municipalidad Distrital de Yamón.



2.1.4. Capacidad operativa institucional de la Gestión de Riesgo de Desastres

2.1.4.1. Análisis de Recursos Humanos

En la tabla a continuación, se muestra el análisis realizado respecto al recurso humano profesional y/o técnico con el que cuenta la Municipalidad Distrital de Yamón para la Gestión del Riesgo de Desastres. Asimismo, cabe mencionar que los funcionarios poseen escaso conocimiento o no se encuentran capacitados en temas vinculados a la Gestión del Riesgo de Desastres.

Tabla 24: Recursos humanos para la Gestión del Riesgo de Desastres del distrito				
Instancias	Cantidad	Sustento de conformación	Funcionarios	Función
Grupo de Trabajo GRD	5 personas	Resolución de Alcaldía N° 033-2025/MDY-A	Alcalde Distrital, Gerentes, Directores y jefes de unidades orgánicas	Coordinar y articular procesos GRD
Plataforma de Defensa Civil	10 personas	Resolución de Alcaldía N°	Autoridades locales y directores de las	Brindar atención de primera



MUNICIPALIDAD DISTRITAL DE YAMÓN

PROVINCIA DE UTCUBAMBA- REGIÓN AMAZONAS
CREADA POR LEY N° 9364- DEL 5 DE FEBRERO DE 1861



Tabla 24: Recursos humanos para la Gestión del Riesgo de Desastres del distrito

Instancias	Cantidad	Sustento de conformación	Funcionarios	Función
		035-2025-MDY/A	IE, Jefe de Comisaría, Juez de Paz, Jefa de Centro de salud.	respuesta ante emergencias
Equipo Técnico GRD	5 personas	Resolución de Gerencia N° 101-2025-MDY/A	<ul style="list-style-type: none"> - Jefe de la oficina de Tesorería - Alcalde Distrital - Gerente Municipal - Jefe de la Oficina GRD - Jefe de la Oficina de Programas Sociales 	Elaborar los Instrumentos Específicos relacionados a la Gestión del Riesgo de Desastres.
Oficina de Gestión del Riesgo de Desastres	1 persona	Memorándum	Responsable GRD	Coordinar y ejecutar acciones relacionadas a la Gestión del Riesgo de Desastres para la Municipalidad Distrital

Elaboración: ET-GRD con Asistencia Técnica del CENEPRED.

2.1.4.2. Análisis de Recursos Logísticos

En la tabla a continuación, se muestra el análisis realizado respecto a los recursos logísticos con los que cuenta la Municipalidad Distrital de Yamón para la Gestión del Riesgo de Desastres.

Tabla 25: Recursos logísticos para la Gestión del Riesgo de Desastres del distrito

Recursos	Tipo	Cantidad	Estado / Uso	Dependencia o Unidad Orgánica
Vehículos	Camioneta	2	Operativa	Municipalidad Distrital de Yamón
	Motocicleta	1	Operativa	
	Trimoto	3	Operativa	
Plataforma online	SIGRID	1	Eficiente	Oficina de Gestión del





MUNICIPALIDAD DISTRITAL DE YAMÓN

PROVINCIA DE UTCUBAMBA- REGIÓN AMAZONAS
CREADA POR LEY N° 9364- DEL 5 DE FEBRERO DE 1861



Tabla 25: Recursos logísticos para la Gestión del Riesgo de Desastres del distrito

Recursos	Tipo	Cantidad	Estado / Uso	Dependencia o Unidad Orgánica
				Riesgo de Desastres
	SINPAD	3	Eficiente	Oficina de Gestión del Riesgo de Desastres, Alcaldía, Gerencia
Bienes muebles	Laptop	1	Regular	Oficina de Gestión del Riesgo de Desastres
Servicios y equipos de comunicación	Internet	1	Regular	Oficina de Gestión del Riesgo de Desastres

Elaboración: ET-GRD con Asistencia Técnica del CENEPRED.

2.1.4.3. Análisis de Recursos Financieros

Se realizó el análisis de los recursos presupuestales del PP0068: Reducción de vulnerabilidad y atención de emergencias por desastres de los últimos años asignados a la Municipalidad Distrital de Yamón; dado que este recurso constituye en un mecanismo de financiamiento para las entidades ejecutoras del SINAGERD, que les facilita cumplir con sus competencias principalmente en los procesos de estimación del riesgo, reducción del riesgo (componente correctivo) y, en la preparación y respuesta (componente reactivo).

Tabla 26: Categoría presupuestal 0068 de la Municipalidad Distrital de Yamón

Año fiscal	PIA	PIM	Certificación	Compromiso anual	Ejecución			Avance %
					Atención al compromiso anual	Devengado	Girado	
2020	-	100,000	100,000	100,000	100,000	100,000	100,000	100.0
2021	-	-	-	-	-	-	-	-
2022	-	-	-	-	-	-	-	-
2023	-	56,066	25,640	25,640	25,640	0	0	0.0
2024	-	-	-	-	-	-	-	-
2025	-	101,966	93,165	93,165	93,165	93,165	93,165	91.04
2026	50,700	65,100	65,100	31,200	31,200	0	0	0.0

Fuente: Consulta Amigable del Ministerio de Economía y Finanzas.



MUNICIPALIDAD DISTRITAL DE YAMÓN

PROVINCIA DE UTCUBAMBA- REGIÓN AMAZONAS
CREADA POR LEY N° 9364- DEL 5 DE FEBRERO DE 1861



En el análisis realizado, se puede identificar que la Municipalidad Distrital de Yamón destinó principalmente recursos a actividades orientadas a la atención inmediata de emergencias, mantenimiento y respuesta frente a eventos adversos, evidenciando una mayor orientación hacia la gestión reactiva del riesgo de desastres. Esto significa que el gasto estuvo más enfocado en actuar después de ocurridos los eventos peligrosos que en desarrollar inversiones sostenibles de prevención o reducción estructural de vulnerabilidades.

2.2. Análisis del Riesgo de Desastres

Según el Informe Nacional sobre el Estado del Ambiente realizado por el Ministerio del Ambiente, menciona eventos relacionados al incremento de la temperatura, la variabilidad de las precipitaciones, el aumento del estrés hídrico, el aumento de la frecuencia de eventos climáticos extremos, degradación de los suelos y crisis alimentaria. Los cuales al ser eventos globales que repercuten en el entorno físico del ámbito distrital, podrían afectar de manera positiva o negativa el cumplimiento de los objetivos del Plan de Prevención y Reducción del Riesgo de Desastres.

2.2.1. Identificación de peligros del ámbito

En este punto se analizaron los eventos fenomenológicos que se presentaron en el Distrito de Yamón y que fueron registrados por el responsable de la Gestión de Riesgos de Desastres a través de la plataforma del Sistema Nacional de Información para la Prevención y Atención de Desastres (SINPAD) del INDECI durante los años 2003 a 2026.

Gráfico 3: Número de eventos registrados en el distrito de Yamón



Fuente: SIGRID y SINPAD





MUNICIPALIDAD DISTRITAL DE YAMÓN

PROVINCIA DE UTCUBAMBA- REGIÓN AMAZONAS
CREADA POR LEY N° 9364- DEL 5 DE FEBRERO DE 1861



Para el periodo de análisis se ha podido contabilizar la ocurrencia de un total de 75 eventos registrados, de acuerdo al gráfico siguiente se puede destacar que las los deslizamientos y derrumbes de cerros ocupan el primer lugar con 13 ocurrencias cada uno de ellos, seguido de incendios urbanos con 9 ocurrencias, vientos fuertes con 5 ocurrencias, inundaciones por desborde de río con 4 ocurrencias, precipitaciones - lluvia con 3 ocurrencias, incendios forestales, derrumbe de viviendas, temporales (vientos con lluvia), huaycos y derrumbe de rocas con 2 ocurrencia, además hundimiento en carretera, inundación y plagas con una ocurrencia para cada uno de ellos.

2.2.1.1. Registro estadístico e histórico de la ocurrencia de peligros

El Instituto Geológico Minero y Metalúrgico (INGEMMET), tiene identificado un punto crítico susceptible a flujos en Puerto Malleta.

Tabla 27: Zona crítica identificada por INGEMMET en el distrito Yamón

N°	Peligro	Paraje	Este	Norte
1	Flujos	Puerto Malleta	765600	9329250

Fuente: Instituto Geológico Minero y Metalúrgico.

2.2.1.2. Identificación de sectores críticos

En la siguiente tabla se muestra el resumen de las zonas críticas priorizadas para intervenir. La descripción de los sectores críticos se muestra en los Anexos: Fichas de Identificación de Zonas Críticas.

Tabla 28: Zonas críticas priorizadas del distrito Yamón

N°	Peligro	Paraje	Este	Norte
1	Inundación fluvial	Puerto Malleta	765620.03	9328943.17
2	Inundación fluvial	Carrillo	770556.00	9328398.00
3	Deslizamiento	Tres de Mayo	772265.00	9330524.00
4	Deslizamiento	Churuhuayco	775217.00	9331670.00
5	Deslizamiento	El Palto	777330.00	9334707.00
6	Deslizamiento	El Palto	777191.00	9334931.00
7	Deslizamiento	Pueblo Nuevo	774615.00	9332489.00
8	Reptación de suelos	El Palto	765620.03	9328943.17
9	Erosión fluvial	San Ramón	782032.38	9338669.37

Elaboración: ET-GRD con Asistencia Técnica del CENEPRED.



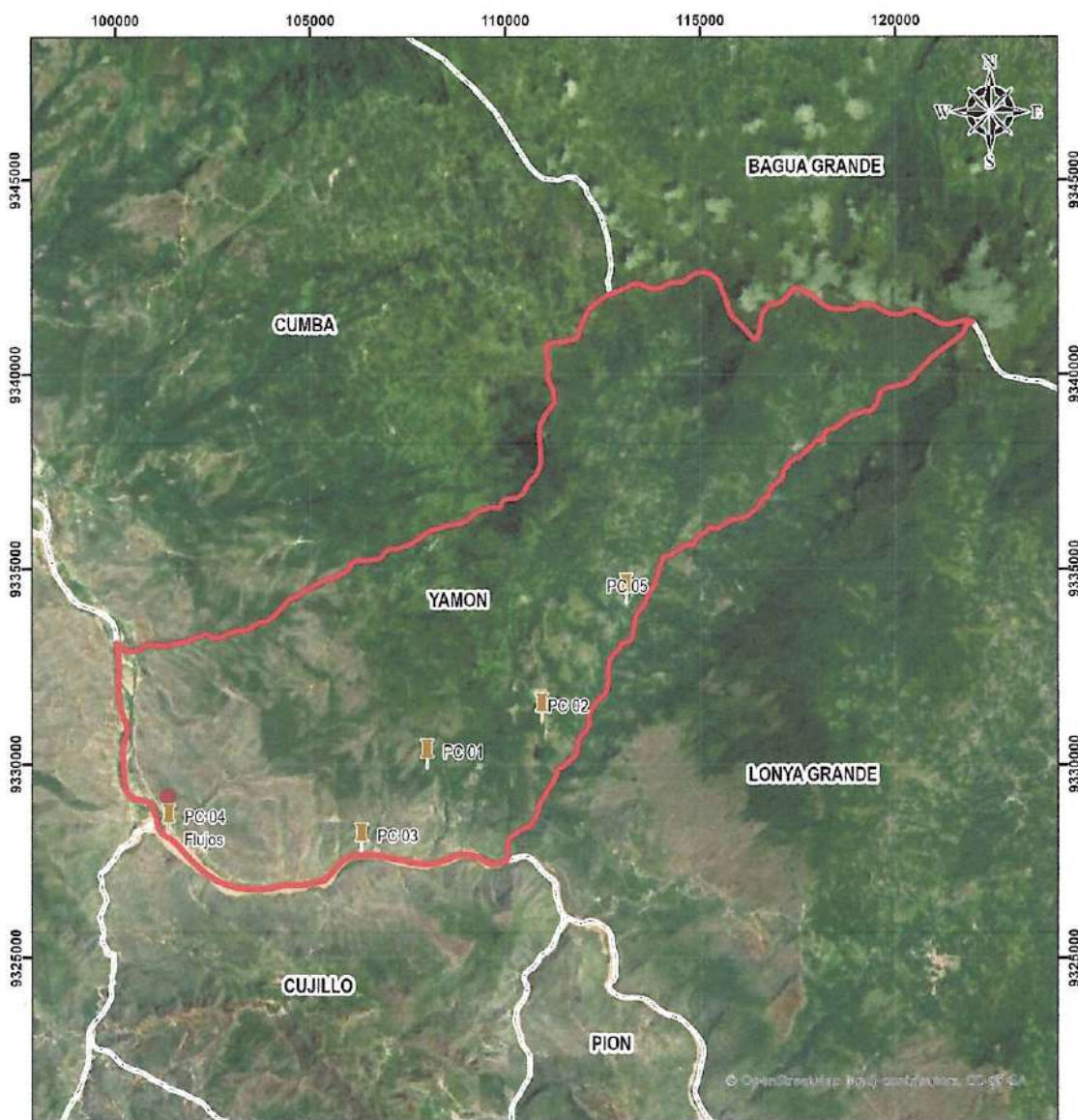


MUNICIPALIDAD DISTRITAL DE YAMÓN

PROVINCIA DE UTCUBAMBA- REGIÓN AMAZONAS
CREADA POR LEY N° 9364- DEL 5 DE FEBRERO DE 1861



Mapa 10: Mapa de puntos críticos



<p>LEYENDA</p> <ul style="list-style-type: none"> Punto crítico identificado por INGENMET Puntos críticos identificados por el ET-GRD 		<p>MUNICIPALIDAD DISTRITAL DE YAMÓN</p> <p>PLAN DE PREVENCIÓN Y REDUCCIÓN DEL RIESGO DE DESASTRES DEL DISTRITO DE YAMÓN, PROVINCIA UTCUBAMBA, DEPARTAMENTO AMAZONAS</p> <p>Departamento Amazonas Provincia Utcubamba Distrito Yamón</p> <p>MAPA DE PUNTOS CRÍTICOS</p> <p>Elaborado por: Municipalidad Distrital de Yamón / AT CENEPRED</p> <p>FECHA: SEPTIEMBRE 2025</p> <p>MAPA 10</p> <p>DATUM HORIZONTAL DE REFERENCIA LITM ZONIA 17S</p>
<p>ESCALA GRÁFICA</p> <p>ESCALA NUMÉRICA 1:130.000</p>		

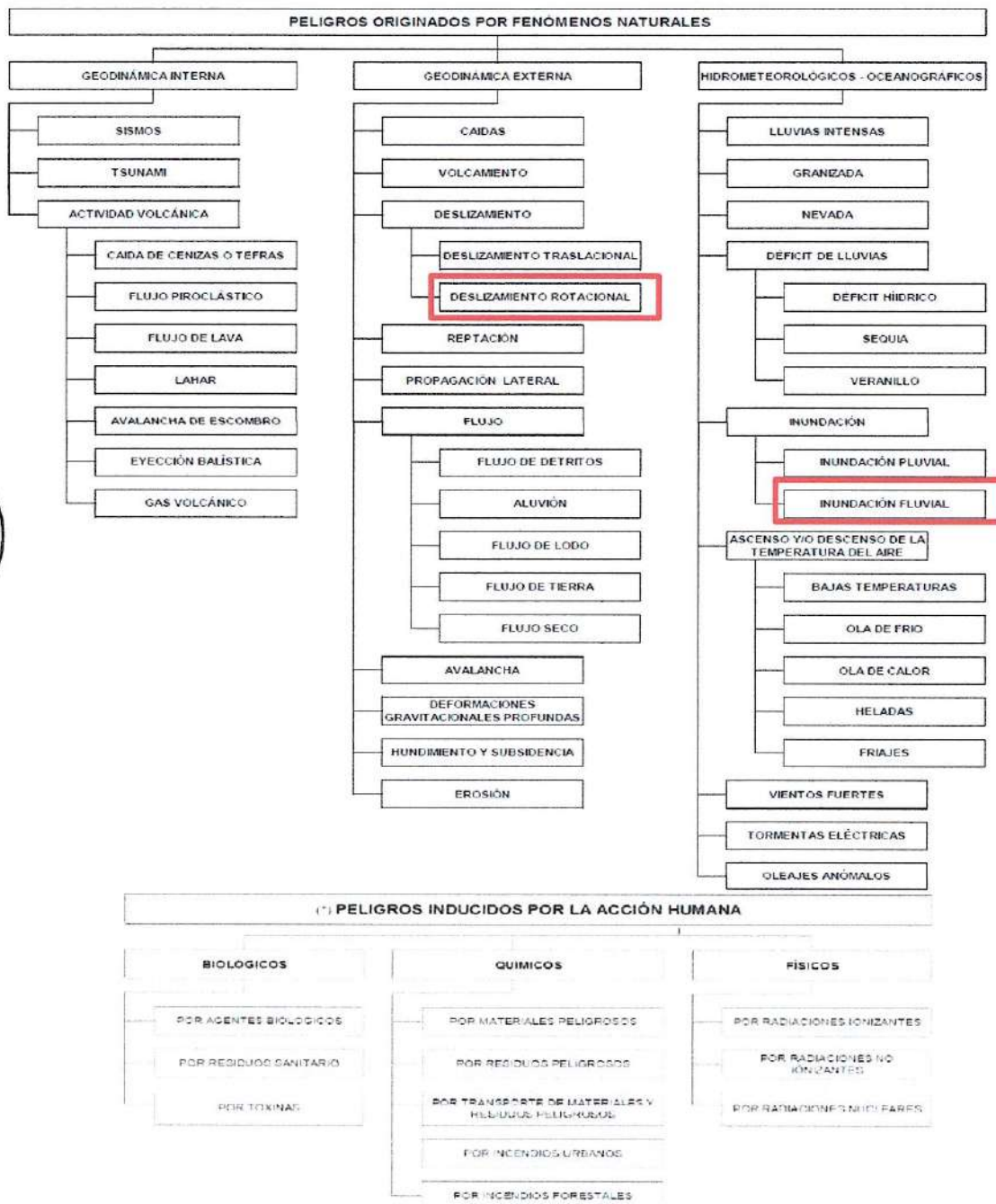
Elaboración: ET-GRD con Asistencia Técnica del CENEPRED.



2.2.2. Caracterización del peligro

En el gráfico a continuación se muestra la clasificación de peligros estandarizados por la Secretaría de Gestión del Riesgo de Desastres de la Presidencia del Consejo de Ministros, donde se señalan los peligros priorizados para el presente Plan de Prevención y Reducción del Riesgo de Desastres del distrito Yamón.

Gráfico 4: Clasificación de peligros según su origen



Fuente: Secretaría de Gestión del Riesgo de Desastres (SGRD) - PCM, 2025.



MUNICIPALIDAD DISTRITAL DE YAMÓN

PROVINCIA DE UTCUBAMBA- REGIÓN AMAZONAS
CREADA POR LEY N° 9364- DEL 5 DE FEBRERO DE 1861



Para determinar los niveles de peligrosidad se empleó la metodología propuesta por el Centro Nacional de Estimación, Prevención y Reducción del Riesgo de Desastres (CENEPRED) mediante el Manual de Evaluación del Riesgo 2da versión.

a) Inundación fluvial por lluvias intensas

En la tabla a continuación se resumen los factores condicionantes, desencadenantes y el parámetro de evaluación empleados en el proceso de análisis jerárquico, además de los valores y pesos asignados para cada uno de ellos.

Tabla 29: Determinación del peligro por inundación fluvial

Análisis de peligrosidad ante inundación fluvial por lluvias intensas					Descriptor		
					Clasificación	Peso	
Parámetro de Evaluación	0.6	Parámetro de Evaluación 1	1	Altura sobre el drenaje más cercano HAND (m)	1.000	0 – 2	0.503
						2 – 5	0.260
						5 – 10	0.134
						10 – 20	0.068
						>20	0.035
Análisis de Susceptibilidad del Territorio	0.4	Factor Condicionante 1	0.6	Índice topográfico de humedad (TWI)	0.548	> 13	0.503
						11 – 13	0.260
						9 – 11	0.134
						7 – 9	0.068
						< 7	0.035
		Factor Condicionante 2	0.6	Índice de agua de diferencia normalizada NDWI	0.241	>-0.165	0.503
						-0.358 - -0.165	0.260
						-0.525 - -0.358	0.134
						-0.624 - -0.525	0.068
		Factor Condicionante 3	0.6	Uso del suelo	0.211	Cuerpos de agua y humedales	0.460
						Áreas urbanas	0.351
						Áreas agrícolas y pastizales	0.089
						Suelos desnudos o con escasa cobertura	0.060
						Vegetación natural densa	0.041
		Factor Desencadenante 1	0.4	Precipitación máxima acumulada en 24 h. (TR=140)	1.000	> p80 (364.001 - 454.834)	0.416
p60 – p80 (273.001 - 364)	0.262						
p40 – p60 (182.001 - 273)	0.161						
p20 – p40 (91.001 - 182)	0.099						
≤ p20 (0.339 - 91)	0.062						

Elaboración: ET-GRD con Asistencia Técnica del CENEPRED.

Posteriormente, se obtuvo la clasificación de los niveles de peligro por inundación fluvial generado tras lluvias intensas, tal como se muestra en la tabla a continuación.





MUNICIPALIDAD DISTRITAL DE YAMÓN

PROVINCIA DE UTCUBAMBA- REGIÓN AMAZONAS
CREADA POR LEY N° 9364- DEL 5 DE FEBRERO DE 1861

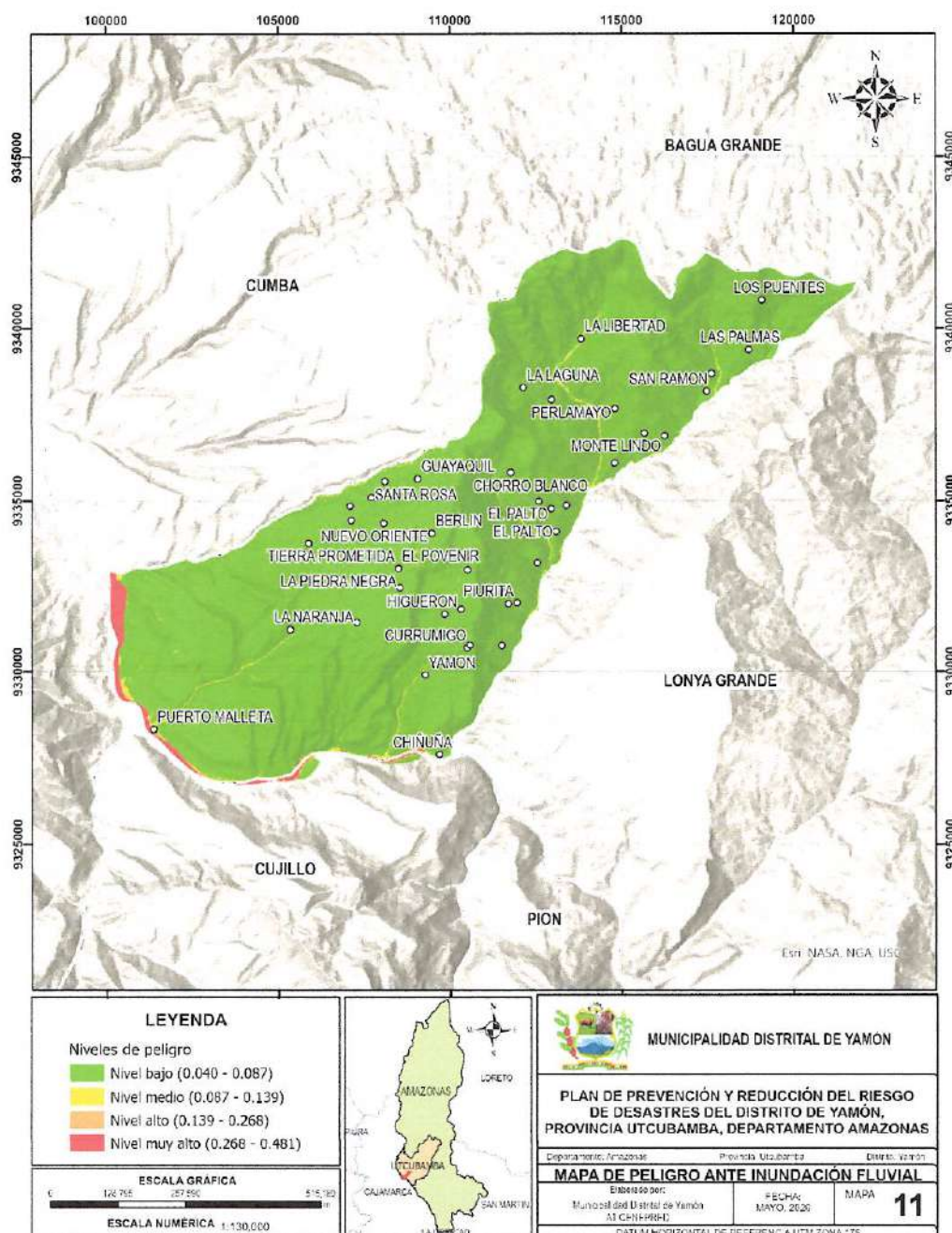


Tabla 30: Niveles de peligro por inundación fluvial

Nivel	Rango				
Muy alto	0.265	≤	P	≤	0.481
Alto	0.139	≤	P	<	0.268
Medio	0.087	≤	P	<	0.139
Bajo	0.040	≤	P	<	0.087

Elaboración: ET-GRD con Asistencia Técnica del CENEPRED.

Mapa 11: Mapa de peligro ante inundación fluvial



Elaboración: ET-GRD con Asistencia Técnica del CENEPRED.



MUNICIPALIDAD DISTRITAL DE YAMÓN

PROVINCIA DE UTCUBAMBA- REGIÓN AMAZONAS
CREADA POR LEY N° 9364- DEL 5 DE FEBRERO DE 1861



b) Deslizamiento rotacional por lluvias intensas

En la tabla a continuación se muestran los factores condicionantes, desencadenantes y el parámetro de evaluación empleados en el proceso de análisis jerárquico, además de los valores y pesos asignados para cada uno de ellos.

Tabla 31: Determinación del peligro por deslizamiento rotacional							
Análisis de peligrosidad ante deslizamiento rotacional por lluvias intensas					Descriptor		
					Clasificación	Peso	
Parámetro de Evaluación	0.4	Parámetro de Evaluación 1	1	Pendiente del terreno (°)	1.000	15.3 - 30.8	0.432
						13.6 - 15.3 ó 30.8 - 45.2	0.263
						9.0 - 13.6 ó > 45.2	0.167
						5.9 - 9.0	0.107
						<5.9	0.030
Análisis de Susceptibilidad del Territorio	0.6	Factor Condicionante 1	0.9	Litología	0.548	Roca sedimentaria carbonatada fina o detrítica fina	0.418
						Sedimentaria detrítica gruesa, volcano sedimentaria fina o suelo fino	0.290
						Roca alteración hidrotermal, metamórfica de grano fino, sedimentaria arenisca con componentes finos, volcano sedimentaria gruesa o carbonatada gruesa	0.173
						Roca arenisca con componentes gruesos, volcánica, suelo grueso o medio	0.079
		Agua, ciudad, hielo, roca hipabisal, intrusiva o metamórfica de grano grueso		0.040			
		Factor Condicionante 2		Índice de humedad de diferencia normalizada NDMI	0.241	0.382 - 0.717	0.466
						0.210 - 0.382 ó 0.717 - 0.736	0.275
						0.054 - 0.210 ó 0.736 - 0.762	0.142
						-0.008 - 0.054 ó 0.762 - 0.780	0.075
						<-0.008 ó >0.780	0.043
Factor Condicionante 3	Índice de vegetación de diferencia	0.211	0.382 - 0.717	0.466			
			0.210 - 0.382 ó 0.717 - 0.736	0.275			
			0.054 - 0.210 ó 0.736 - 0.762	0.142			





MUNICIPALIDAD DISTRITAL DE YAMÓN

PROVINCIA DE UTCUBAMBA- REGIÓN AMAZONAS
CREADA POR LEY N° 9364- DEL 5 DE FEBRERO DE 1861



Tabla 31: Determinación del peligro por deslizamiento rotacional

Análisis de peligrosidad ante deslizamiento rotacional por lluvias intensas				Descriptor		
				Clasificación	Peso	
	Factor Desencadenante 1	0.1	normalizada NDVI	1.000	-0.008 - 0.054 ó 0.762 - 0.780	0.075
					<-0.008 ó >0.780	0.043
	Anomalía máxima de precipitación (mm/día)	1.000	>125	0.423		
			100 - 125	0.275		
			75 - 100	0.142		
			50 - 75	0.075		
<50	0.056					

Elaboración: ET-GRD con Asistencia Técnica del CENEPRED.

Posteriormente, se obtuvo la clasificación de los niveles de peligro por deslizamiento rotacional generado tras lluvias intensas, tal como se muestra en la tabla a continuación.

Tabla 32: Niveles de peligro por deslizamiento rotacional

Nivel	Rango				
Muy alto	0.274	≤	P	≤	0.436
Alto	0.162	≤	P	<	0.274
Medio	0.090	≤	P	<	0.162
Bajo	0.038	≤	P	<	0.090

Elaboración: ET-GRD con Asistencia Técnica del CENEPRED.

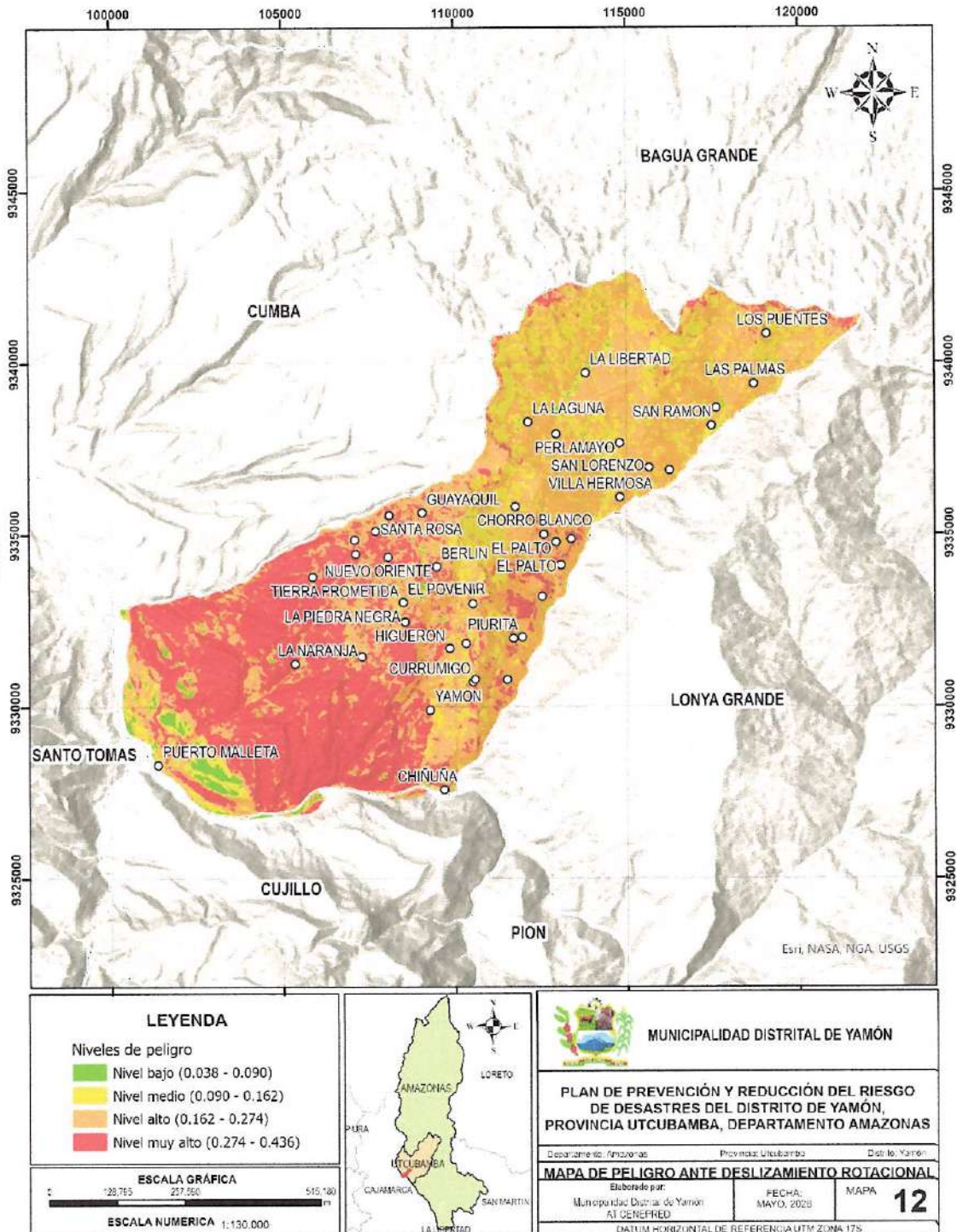


MUNICIPALIDAD DISTRITAL DE YAMÓN

PROVINCIA DE UTCUBAMBA- REGIÓN AMAZONAS
CREADA POR LEY N° 9364- DEL 5 DE FEBRERO DE 1861



Mapa 12: Mapa de peligro ante deslizamiento rotacional



Elaboración: ET-GRD con Asistencia Técnica del CENEPRED.



MUNICIPALIDAD DISTRITAL DE YAMÓN

PROVINCIA DE UTCUBAMBA- REGIÓN AMAZONAS
CREADA POR LEY N° 9364- DEL 5 DE FEBRERO DE 1861



2.2.3. Identificación de los elementos expuestos

En la tabla a continuación se muestran los elementos expuestos identificados en el distrito Yamón, de acuerdo a lo descrito respecto al ámbito territorial.

Tabla 33: Listado de elementos expuestos identificados en el distrito de Yamón

Elementos expuestos	Cantidad
Población	2927 habitantes
Viviendas	1090 viviendas
Centros poblados	40 centros poblados
Instituciones educativas	23 instituciones educativas
Establecimientos de salud	6 establecimientos de salud
Redes viales vecinales	8 vías
Redes viales departamentales	1 vía
Redes viales nacionales	1 vía

Elaboración: ET-GRD con Asistencia Técnica del CENEPRED.

2.2.3.1. Centros poblados

A continuación, se muestran los niveles de peligro ante inundación fluvial y deslizamiento rotacional identificados para los centros poblados del distrito de Yamón.

Tabla 34: Resumen de niveles de peligro en centros poblados del distrito de Yamón

Peligro	Muy alto	Alto	Medio	Bajo
Inundación fluvial	0	1	2	37
Deslizamiento rotacional	12	25	3	0

Elaboración: ET-GRD con Asistencia Técnica del CENEPRED.

En la siguiente tabla se muestra el nivel de peligro identificado para cada centro poblado del distrito Yamón.

Tabla 35: Niveles de peligro por centro poblado del distrito de Yamón

Centro poblado	Peligro	
	Inundación fluvial	Deslizamiento rotacional
YAMON	Bajo	Alto
NUEVO ORIENTE	Bajo	Alto
GUAYAQUIL	Bajo	Alto
VISTA ALEGRE	Bajo	Alto
SANTA ROSA	Bajo	Muy alto
PLAYA GRANDE	Bajo	Muy alto
LUCERO ANDINO	Bajo	Muy alto
CHORRO BLANCO	Bajo	Alto
PERLAMAYO	Bajo	Alto
LA LAGUNA	Bajo	Medio





MUNICIPALIDAD DISTRITAL DE YAMÓN

PROVINCIA DE UTCUBAMBA- REGIÓN AMAZONAS
CREADA POR LEY N° 9364- DEL 5 DE FEBRERO DE 1861



Tabla 35: Niveles de peligro por centro poblado del distrito de Yamón

Centro poblado	Peligro	
	Inundación fluvial	Deslizamiento rotacional
LA LIBERTAD	Medio	Alto
SAN RAMON	Medio	Alto
UNION MANSERICHE	Bajo	Alto
SAN LORENZO	Bajo	Alto
VILLA HERMOSA	Bajo	Alto
NUEVO AMAZONAS	Bajo	Muy alto
EL PALTO	Bajo	Muy alto
PROVIDENCIA	Bajo	Muy alto
LIMONES	Bajo	Muy alto
PIURITA	Bajo	Alto
VAQUERIA	Bajo	Alto
PUEBLO NUEVO	Bajo	Alto
LA PERLA DEL ORIENTE	Bajo	Alto
LA PIEDRA NEGRA	Bajo	Alto
BUENOS AIRES	Bajo	Muy alto
TIERRA PROMETIDA	Bajo	Muy alto
LA NARANJA	Bajo	Muy alto
PUERTO MALLETA	Alto	Medio
HIGUERON	Bajo	Alto
CURRUMIGO	Bajo	Alto
CHIÑUÑA	Bajo	Alto
MONTE LINDO	Bajo	Alto
LOS PUENTES	Bajo	Alto
LAS PALMAS	Bajo	Alto
SANTA ROSA	Bajo	Medio
EL PALTO	Bajo	Alto
TRES DE MAYO	Bajo	Alto
BERLIN	Bajo	Muy alto
EL POVENIR	Bajo	Alto
SAN ANTONIO	Bajo	Muy alto

Elaboración: ET-GRD con Asistencia Técnica del CENEPRED.

2.2.3.2. Instituciones educativas

A continuación, se muestra el resumen de los niveles de peligro de la infraestructura educativa existente en el distrito Yamón.

Tabla 36: Resumen de niveles de peligro de instituciones educativas del distrito de Yamón

Peligro	Muy alto	Alto	Medio	Bajo
Inundación fluvial	0	0	3	20
Deslizamiento rotacional	6	14	2	1

Elaboración: ET-GRD con Asistencia Técnica del CENEPRED.





MUNICIPALIDAD DISTRITAL DE YAMÓN

PROVINCIA DE UTCUBAMBA- REGIÓN AMAZONAS
CREADA POR LEY N° 9364- DEL 5 DE FEBRERO DE 1861



En la siguiente tabla se muestra el nivel de peligro identificado para cada institución educativa identificada en el distrito Yamón.

Institución educativa	Peligro	
	Inundación fluvial	Deslizamiento rotacional
16291	Bajo	Muy alto
16784	Medio	Medio
PEDRO APÓSTOL	Bajo	Alto
278	Bajo	Alto
286	Medio	Medio
334	Bajo	Alto
16653	Bajo	Alto
16669	Bajo	Alto
321	Bajo	Alto
17248	Bajo	Alto
16294	Bajo	Alto
16243	Medio	Alto
16293	Bajo	Muy alto
16289	Bajo	Alto
ENRIQUE LÓPEZ ALBÚJAR	Bajo	Alto
VÍCTOR ANDRÉS BELAUNDE	Bajo	Muy alto
17785	Bajo	Muy alto
16295	Bajo	Muy alto
223	Bajo	Muy alto
16290	Bajo	Alto
322	Bajo	Bajo
17247	Bajo	Alto
17211	Bajo	Alto

Elaboración: ET-GRD con Asistencia Técnica del CENEPRED.

2.2.3.3. Establecimientos de salud

A continuación, se muestra el resumen de los niveles de peligro de la infraestructura de salud existente en el distrito Yamón.

Peligro	Muy alto	Alto	Medio	Bajo
Inundación fluvial	0	1	1	4
Deslizamiento rotacional	1	4	1	0

Elaboración: ET-GRD con Asistencia Técnica del CENEPRED.

En la siguiente tabla se muestra el nivel de peligro identificado para cada establecimiento de salud identificado en el distrito Yamón.





MUNICIPALIDAD DISTRITAL DE YAMÓN

PROVINCIA DE UTCUBAMBA- REGIÓN AMAZONAS
CREADA POR LEY N° 9364- DEL 5 DE FEBRERO DE 1861



Tabla 39: Niveles de peligro por establecimiento de salud del distrito de Yamón

Código del establecimiento	Peligro	
	Inundación fluvial	Deslizamiento rotacional
15285	Bajo	Muy alto
33940	Bajo	Alto
3692	Alto	Medio
29268	Bajo	Alto
8334	Medio	Alto
31568	Bajo	Alto

Elaboración: ET-GRD con Asistencia Técnica del CENEPRED.

2.2.3.4. Redes viales

A continuación, se muestran los niveles de peligro de la infraestructura vial identificada en el distrito Yamón.

Tabla 40: Niveles de peligro por infraestructura vial del distrito de Yamón

Infraestructura vial	Peligro	
	Inundación fluvial	Deslizamiento rotacional
Red vial nacional (PE-5NG)	Bajo, medio, alto y muy alto	Medio, alto y muy alto
Red vial departamental (AM-114)	Bajo y medio	Medio, alto y muy alto
Red vial vecinal (AM-603)	Bajo	Alto y muy alto
Red vial vecinal (AM-604)	Bajo	Alto y muy alto
Red vial vecinal (AM-605)	Bajo	Alto y muy alto
Red vial vecinal (AM-606)	Bajo	Muy alto
Red vial vecinal (AM-607)	Bajo	Alto y muy alto
Red vial vecinal (AM-608)	Bajo	Alto y muy alto
Red vial vecinal (Emp. AM-606 - Emp. AM-607)	Bajo	Muy alto
Red vial vecinal (EMP. AM-608 - EMP. AM-607)	Bajo	Alto

Elaboración: ET-GRD con Asistencia Técnica del CENEPRED.

2.2.4. Análisis de vulnerabilidad

Para determinar los niveles de vulnerabilidad de los elementos expuestos que se encuentran proclives a sufrir daños por acción del peligro, el Equipo Técnico ha considerado realizar el análisis de los factores de vulnerabilidad en las dimensiones social y económica, además de los factores exposición, fragilidad y resiliencia para cada uno de ellos, tal como se muestra en la tabla a continuación. Asimismo, se empleó el proceso de análisis jerárquico para determinar los niveles correspondientes.





MUNICIPALIDAD DISTRITAL DE YAMÓN

PROVINCIA DE UTCUBAMBA- REGIÓN AMAZONAS
CREADA POR LEY N° 9364- DEL 5 DE FEBRERO DE 1861



Tabla 41: Descriptores, parámetros, factores y dimensiones del análisis de vulnerabilidad

Dimensión		Factor		Parámetro		Descriptor	
Nombre	Peso	Nombre	Peso	Nombre	Peso	Clasificación	Peso
Social	0.400	Exposición social	0.767	Densidad poblacional (hab/km ²)	1.000	Percentil provincial 80 a 100	0.397
						Percentil provincial 60 a 80	0.326
						Percentil provincial 40 a 60	0.168
						Percentil provincial 20 a 40	0.072
						Percentil provincial 0 a 20	0.037
		Fragilidad social	0.148	Porcentaje de población en edad vulnerable (<14 y >65 años)	1.000	Percentil provincial 80 a 100	0.393
						Percentil provincial 60 a 80	0.307
						Percentil provincial 40 a 60	0.155
						Percentil provincial 20 a 40	0.092
						Percentil provincial 0 a 20	0.053
		Resiliencia social	0.571	Porcentaje de población que no sabe leer ni escribir	1.000	Percentil provincial 80 a 100	0.466
						Percentil provincial 60 a 80	0.275
						Percentil provincial 40 a 60	0.141
						Percentil provincial 20 a 40	0.075
						Percentil provincial 0 a 20	0.043
Económica	0.600	Exposición económica	0.790	Distancia al sector de peligro muy alto	1.000	De 0m a 30m	0.417
						De 30m a 60m	0.324
						De 60m a 90m	0.147
						De 90m a 120m	0.076
						De 120m a más	0.036
		Fragilidad económica	0.133	Material predominante en paredes	1.000	Quincha	0.388
						Madera	0.327
						Adobe	0.145
						Tapial	0.102
						Ladrillo o bloque de cemento	0.038
		Resiliencia económica	0.077	Porcentaje de la población ocupada	1.000	Percentil provincial 0 a 20	0.468
						Percentil provincial 20 a 40	0.268
						Percentil provincial 40 a 60	0.144
						Percentil provincial 60 a 80	0.076
						Percentil provincial 80 a 100	0.044

Elaboración: ET-GRD con Asistencia Técnica del CENEPRED.

Posteriormente, se obtuvo la clasificación de los niveles de vulnerabilidad, tal como se muestra en la tabla a continuación.

Tabla 42: Niveles de vulnerabilidad					
Nivel	Rango				
Muy alto	0.319	≤	V	≤	0.411
Alto	0.154	≤	V	<	0.319
Medio	0.077	≤	V	<	0.154





MUNICIPALIDAD DISTRITAL DE YAMÓN

PROVINCIA DE UTCUBAMBA- REGIÓN AMAZONAS
CREADA POR LEY N° 9364- DEL 5 DE FEBRERO DE 1861



Tabla 42: Niveles de vulnerabilidad

Nivel	Rango			
Bajo	0.038	≤	V <	0.077

Elaboración: ET-GRD con Asistencia Técnica del CENEPRED.

Seguidamente, se muestra el nivel de vulnerabilidad identificado para cada uno de los centros poblado del distrito Yamón, según los peligros analizados en el presente Plan.

Tabla 43: Niveles de vulnerabilidad por centro poblado del distrito de Yamón

Centro poblado	Peligro	
	Inundación fluvial	Deslizamiento rotacional
BERLIN	Medio	Alto
BUENOS AIRES	Medio	Alto
CHIÑUÑA	Alto	Alto
CHORRO BLANCO	Alto	Alto
CURRUMIGO	Bajo	Bajo
EL PALTO	Bajo	Alto
EL PALTO	Medio	Alto
EL POVENIR	Bajo	Medio
GUAYAQUIL	Medio	Medio
HIGUERON	Bajo	Bajo
LA LAGUNA	Alto	Alto
LA LIBERTAD	Alto	Alto
LA NARANJA	Alto	Muy alto
LA PERLA DEL ORIENTE	Medio	Medio
LA PIEDRA NEGRA	Medio	Alto
LAS PALMAS	Medio	Medio
LIMONES	Medio	Medio
LOS PUENTES	Alto	Alto
LUCERO ANDINO	Medio	Alto
MONTE LINDO	Bajo	Bajo
NUEVO AMAZONAS	Bajo	Alto
NUEVO ORIENTE	Bajo	Medio
PERLAMAYO	Bajo	Bajo
PIURITA	Medio	Medio
PLAYA GRANDE	Medio	Alto
PROVIDENCIA	Medio	Alto
PUEBLO NUEVO	Bajo	Bajo
PUERTO MALLETA	Alto	Alto
SAN ANTONIO	Bajo	Medio
SAN LORENZO	Bajo	Bajo
SAN RAMON	Medio	Medio
SANTA ROSA	Bajo	Medio





MUNICIPALIDAD DISTRICTAL DE YAMÓN

PROVINCIA DE UTCUBAMBA- REGIÓN AMAZONAS
CREADA POR LEY N° 9364- DEL 5 DE FEBRERO DE 1861



Tabla 43: Niveles de vulnerabilidad por centro poblado del distrito de Yamón

Centro poblado	Peligro	
	Inundación fluvial	Deslizamiento rotacional
SANTA ROSA	Medio	Medio
TIERRA PROMETIDA	Alto	Alto
TRES DE MAYO	Bajo	Bajo
UNION MANSERICHE	Medio	Medio
VAQUERIA	Bajo	Medio
VILLA HERMOSA	Bajo	Bajo
VISTA ALEGRE	Bajo	Alto
YAMON	Medio	Alto

Elaboración: ET-GRD con Asistencia Técnica del CENEPRED.



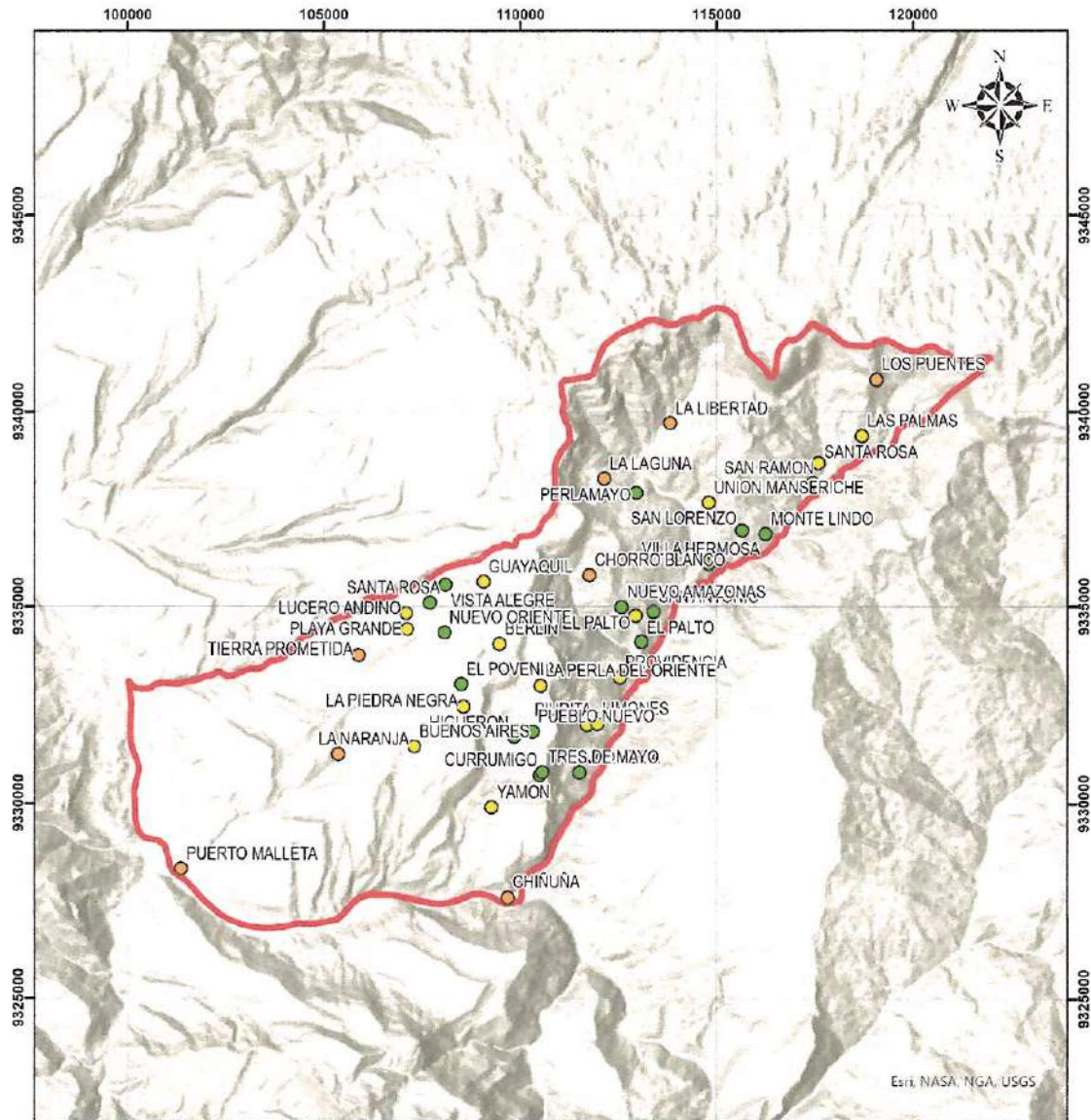


MUNICIPALIDAD DISTRITAL DE YAMÓN

PROVINCIA DE UTCUBAMBA- REGIÓN AMAZONAS
CREADA POR LEY N° 9364- DEL 5 DE FEBRERO DE 1861



Mapa 13: Mapa de vulnerabilidad ante inundación fluvial



<p>LEYENDA</p> <p>Niveles de vulnerabilidad</p> <ul style="list-style-type: none"> ● Nivel bajo ($0.038 \leq V < 0.077$) ● Nivel medio ($0.077 \leq V < 0.154$) ● Nivel alto ($0.154 \leq V < 0.319$) 		<p>MUNICIPALIDAD DISTRITAL DE YAMÓN</p> <p>PLAN DE PREVENCIÓN Y REDUCCIÓN DEL RIESGO DE DESASTRES DEL DISTRITO DE YAMÓN, PROVINCIA UTCUBAMBA, DEPARTAMENTO AMAZONAS</p> <p>Departamento: Amazonas Provincia: Utcubamba Distrito: Yamón</p> <p>MAPA DE VULNERABILIDAD ANTE INUNDACIÓN FLUVIAL</p> <p>Elaborado por: Municipalidad Distrital de Yamón AT CENEPRED</p> <p>FECHA: MAYO, 2026</p> <p>MAPA 13</p> <p><small>DATUM HORIZONTAL DE REFERENCIA UTM ZONA 17S</small></p>
<p>ESCALA GRÁFICA</p> <p>ESCALA NUMÉRICA 1:130.000</p>		

Elaboración: ET-GRD con Asistencia Técnica del CENEPRED.

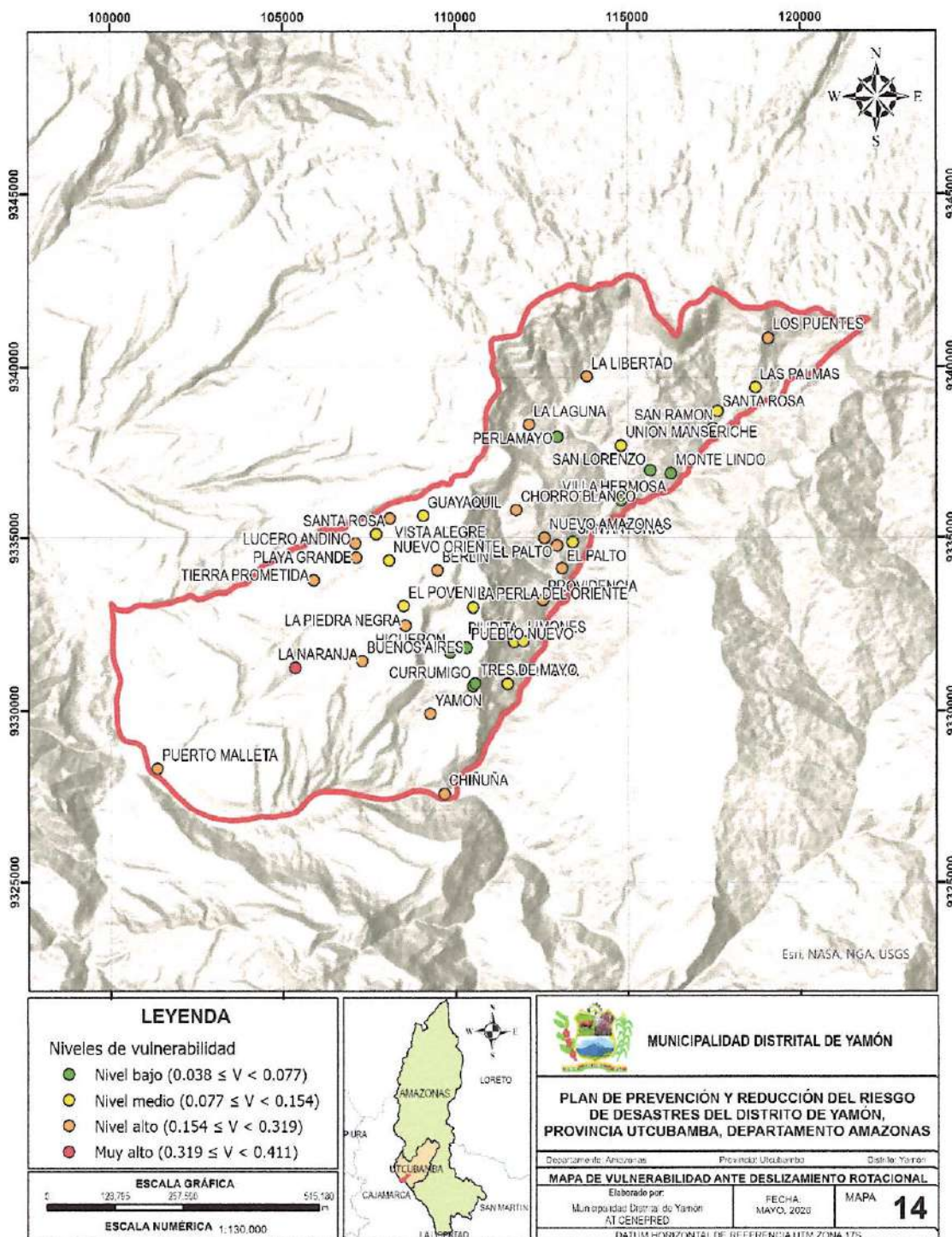


MUNICIPALIDAD DISTRITAL DE YAMÓN

PROVINCIA DE UTCUBAMBA- REGIÓN AMAZONAS
CREADA POR LEY N° 9364- DEL 5 DE FEBRERO DE 1861



Mapa 14: Mapa de vulnerabilidad ante deslizamiento rotacional



Elaboración: ET-GRD con Asistencia Técnica del CENEPRED.



2.2.5. Análisis de riesgos

El riesgo es la consecuencia de relacionar el peligro con la vulnerabilidad de los elementos expuestos, con el fin de determinar los posibles efectos y consecuencias social, físicas y económicas asociadas a los peligros evaluados. Los conceptos de peligro vulnerabilidad y riesgo son ampliamente aceptados y se encuentra fundamentada en la ecuación adaptada de la Ley N° 29664: Ley que crea el Sistema Nacional de Gestión del Riesgo de Desastres, expresando el riesgo en función del peligro y la vulnerabilidad, tal como se muestra en la ecuación a continuación.

$$R_{ie|t} = f(P_i, V_e)|_t$$

Donde:

R: Riesgo

f: En función

P_i: Peligro con la intensidad $\geq i$ durante un periodo de exposición *t*

V_e: Vulnerabilidad de un elemento expuesto

a) Inundación fluvial por lluvias intensas

A continuación, se muestra el cálculo de los valores de riesgo ante inundación fluvial por lluvias intensas y los niveles de riesgo obtenidos.

Tabla 44: Valores calculados de riesgo ante inundación fluvial

Valor de peligro	Valor de vulnerabilidad	Valor de riesgo
0.481	0.411	0.198
0.268	0.319	0.085
0.139	0.154	0.021
0.087	0.077	0.007
0.040	0.038	0.002

Elaboración: ET-GRD con Asistencia Técnica del CENEPRED

Una vez calculados los valores de riesgo ante inundación fluvial, se obtuvieron los niveles de riesgo, tal como sigue en la siguiente tabla.

Tabla 45: Niveles de riesgo por inundación fluvial

Nivel	Rango		
Muy alto	0.085	$\leq R \leq$	0.198
Alto	0.021	$\leq R <$	0.085
Medio	0.007	$\leq R <$	0.021
Bajo	0.002	$\leq R <$	0.007

Elaboración: ET-GRD con Asistencia Técnica del CENEPRED.



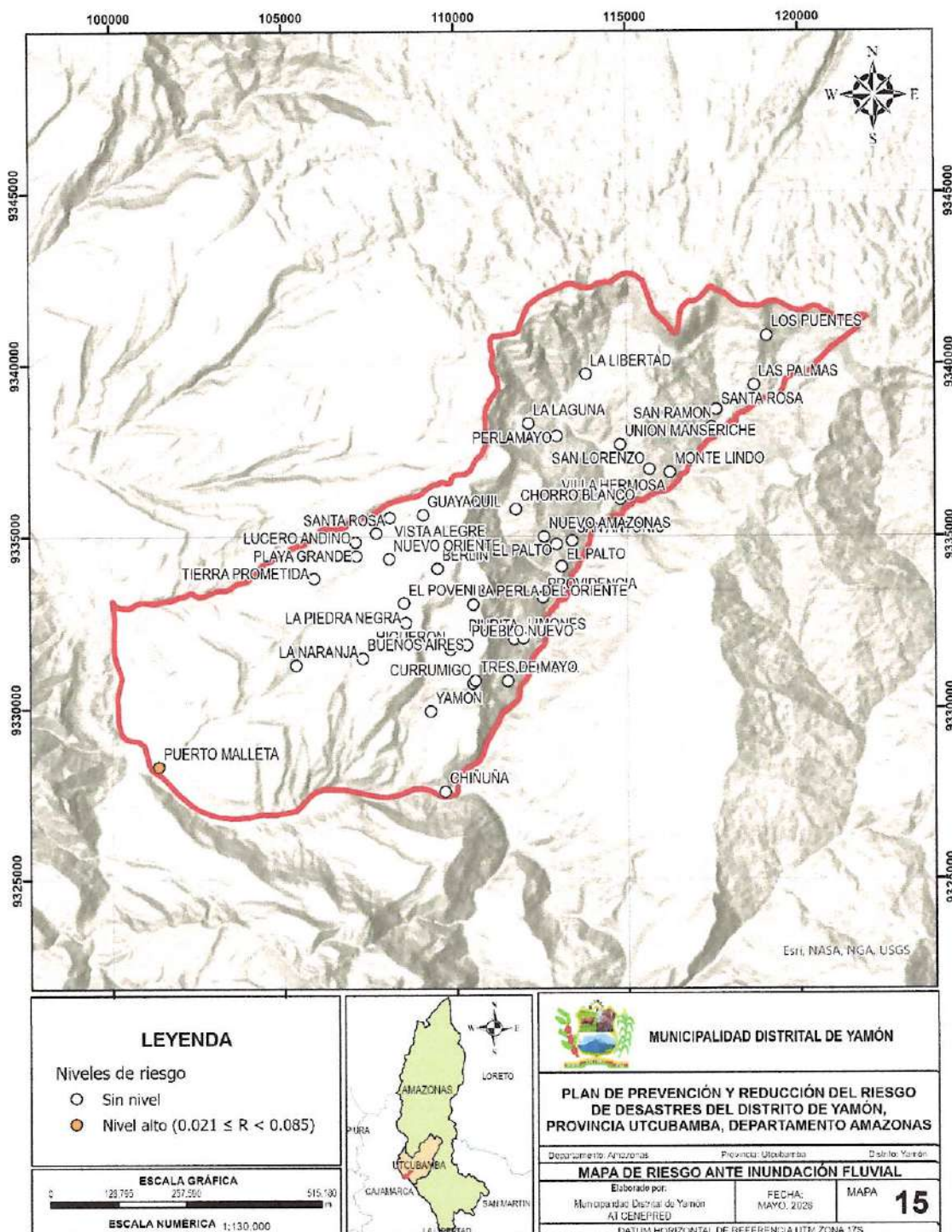


MUNICIPALIDAD DISTRITAL DE YAMÓN

PROVINCIA DE UTCUBAMBA- REGIÓN AMAZONAS
CREADA POR LEY N° 9364- DEL 5 DE FEBRERO DE 1861



Mapa 15: Mapa de riesgo ante inundación fluvial



Elaboración: ET-GRD con Asistencia Técnica del CENEPRED.



MUNICIPALIDAD DISTRITAL DE YAMÓN

PROVINCIA DE UTCUBAMBA- REGIÓN AMAZONAS
CREADA POR LEY N° 9364- DEL 5 DE FEBRERO DE 1961



b) Deslizamiento rotacional por lluvias intensas

A continuación, se muestra el cálculo de los valores de riesgo ante deslizamiento rotacional por lluvias intensas y los niveles de riesgo obtenidos.

Valor de peligro	Valor de vulnerabilidad	Valor de riesgo
0.436	0.411	0.179
0.274	0.319	0.087
0.162	0.154	0.025
0.09	0.077	0.007
0.038	0.038	0.001

Elaboración: ET-GRD con Asistencia Técnica del CENEPRED

Una vez calculados los valores de riesgo ante deslizamiento rotacional, se obtuvieron los niveles de riesgo, tal como sigue en la siguiente tabla.

Nivel	Rango		
Muy alto	0.087	≤ R ≤	0.179
Alto	0.025	≤ R <	0.087
Medio	0.007	≤ R <	0.025
Bajo	0.001	≤ R <	0.007

Elaboración: ET-GRD con Asistencia Técnica del CENEPRED.



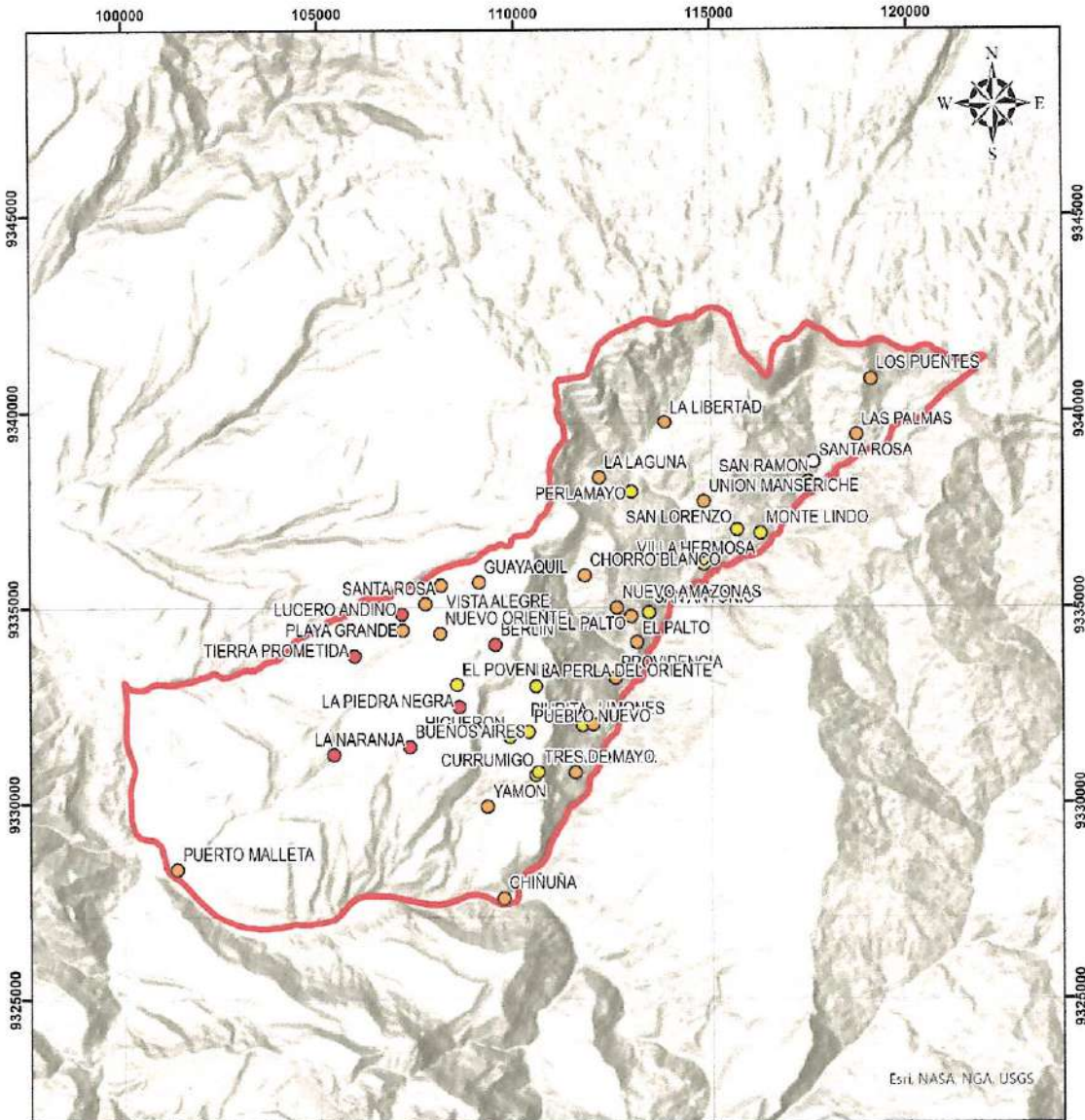


MUNICIPALIDAD DISTRITAL DE YAMÓN

PROVINCIA DE UTCUBAMBA- REGIÓN AMAZONAS
CREADA POR LEY N° 9364- DEL 5 DE FEBRERO DE 1861



Mapa 16: Mapa de riesgo ante deslizamiento rotacional



<p>LEYENDA</p> <p>Niveles de riesgo</p> <ul style="list-style-type: none"> ○ Sin nivel ● Nivel medio ($0.007 \leq R < 0.025$) ● Nivel alto ($0.025 \leq R < 0.087$) ● Nivel muy alto ($0.087 \leq R < 0.179$) <p>ESCALA GRÁFICA 0 129.765 257.530 515.100 m</p> <p>ESCALA NUMÉRICA 1:130,000</p>		<p>MUNICIPALIDAD DISTRITAL DE YAMÓN</p> <p>PLAN DE PREVENCIÓN Y REDUCCIÓN DEL RIESGO DE DESASTRES DEL DISTRITO DE YAMÓN, PROVINCIA UTCUBAMBA, DEPARTAMENTO AMAZONAS</p> <p>Departamento: Amazonas Provincia: Utcubamba Distrito: Yamón</p> <p>MAPA DE RIESGO ANTE DESLIZAMIENTO ROTACIONAL</p> <p>Elaborado por: Municipalidad Distrital de Yamón / RI CENEPRD</p> <p>FECHA: MAYO, 2026</p> <p>MAPA 16</p> <p>DATUM HORIZONTAL DE REFERENCIA UTM ZONA 17S</p>
---	--	---

Elaboración: ET-GRD con Asistencia Técnica del CENEPRD.



MUNICIPALIDAD DISTRITAL DE YAMÓN

PROVINCIA DE UTCUBAMBA- REGIÓN AMAZONAS
CREADA POR LEY N° 9364- DEL 5 DE FEBRERO DE 1961



A continuación, se muestra el resumen de los centros poblados, población y viviendas expuestas a niveles de riesgo alto y muy alto ante los peligros asociados a las lluvias intensas, tales como inundación fluvial y deslizamiento rotacional analizados en el presente Plan.

Tabla 48: Resumen de centros poblados expuestos a nivel de riesgo alto o muy alto

Peligro	Muy alto	Alto
Inundación fluvial	0	1
Deslizamiento rotacional	6	20

Elaboración: ET-GRD con Asistencia Técnica del CENEPRED.

Tabla 49: Resumen de viviendas expuestas a nivel de riesgo alto o muy alto

Peligro	Muy alto	Alto
Inundación fluvial	0	64
Deslizamiento rotacional	87	641

Elaboración: ET-GRD con Asistencia Técnica del CENEPRED.

Tabla 50: Resumen de población expuesta a nivel de riesgo alto o muy alto

Peligro	Muy alto	Alto
Inundación fluvial	0	154
Deslizamiento rotacional	317	1639

Elaboración: ET-GRD con Asistencia Técnica del CENEPRED.

Asimismo, se muestra el nivel de riesgo identificado para cada uno de los centros poblados expuestos a los peligros analizados.

Tabla 51: Niveles de riesgo por centro poblado del distrito de Yamón

Centro poblado	Riesgo por peligro	
	Inundación fluvial	Deslizamiento rotacional
BERLIN		Muy alto
BUENOS AIRES		Muy alto
CHIÑUÑA		Alto
CHORRO BLANCO		Alto
CURRUMIGO		Medio
EL PALTO		Alto
EL PALTO		Alto
EL POVENIR		Medio
GUAYAQUIL		Alto
HIGUERON		Medio
LA LAGUNA		Alto
LA LIBERTAD		Alto
LA NARANJA		Muy alto
LA PERLA DEL ORIENTE		Medio
LA PIEDRA NEGRA		Muy alto
LAS PALMAS		Alto





MUNICIPALIDAD DISTRITAL DE YAMÓN

PROVINCIA DE UTCUBAMBA- REGIÓN AMAZONAS
CREADA POR LEY N° 9364- DEL 5 DE FEBRERO DE 1861



Tabla 51: Niveles de riesgo por centro poblado del distrito de Yamón

Centro poblado	Riesgo por peligro	
	Inundación fluvial	Deslizamiento rotacional
LIMONES		Alto
LOS PUENTES		Alto
LUCERO ANDINO		Muy alto
MONTE LINDO		Medio
NUEVO AMAZONAS		Alto
NUEVO ORIENTE		Alto
PERLAMAYO		Medio
PIURITA		Medio
PLAYA GRANDE		Alto
PROVIDENCIA		Alto
PUEBLO NUEVO		Medio
PUERTO MALLETA	Alto	Alto
SAN ANTONIO		Medio
SAN LORENZO		Medio
SAN RAMON		Medio
SANTA ROSA		Alto
SANTA ROSA		
TIERRA PROMETIDA		Muy alto
TRES DE MAYO		Medio
UNION MANSERICHE		Alto
VAQUERIA		Alto
VILLA HERMOSA		Medio
VISTA ALEGRE		Alto
YAMON		Alto

Elaboración: ET-GRD con Asistencia Técnica del CENEPRED.





MUNICIPALIDAD DISTRITAL DE YAMÓN

PROVINCIA DE UTCUBAMBA- REGIÓN AMAZONAS
CREADA POR LEY N° 9364- DEL 5 DE FEBRERO DE 1861



CAPÍTULO III: FORMULACIÓN DEL PLAN DE PREVENCIÓN Y REDUCCIÓN DE RIESGO DE DESASTRES

En esta Fase se alinean las políticas y planes nacionales de Gestión del Riesgo de Desastres. En la Política Nacional de Gestión del Riesgo de Desastres al 2050, se priorizaron 6 objetivos que abarcan los 3 componentes y los 7 procesos de la Gestión del Riesgo de Desastres. Estos objetivos están diseñados para reducir la vulnerabilidad de la población y proteger sus medios de vida ante posibles desastres.

3.1. Objetivos

3.1.1. Objetivo General

En la tabla a continuación se muestra el objetivo general, indicadores, línea base, responsable y medios de verificación para el Plan de Prevención y Reducción del Riesgo de Desastres ante inundaciones y deslizamientos de la Municipalidad Distrital de Yamón 2026 – 2030.

Tabla 52: Objetivo general, indicadores y metas

Objetivo General	Indicador	Meta				
		Año 2026	Año 2027	Año 2028	Año 2029	Año 2030
		%	%	%	%	%
Prevenir y reducir las condiciones de vulnerabilidad de la población, sus medios de vida y la infraestructura pública y privada ante el riesgo de desastres por la ocurrencia de inundaciones y deslizamientos en el distrito de Yamón	Porcentaje de población en condición de vulnerabilidad ante la ocurrencia de inundaciones y deslizamientos	5	15	15	25	40

Elaboración: ET-GRD con Asistencia Técnica del CENEPRED.

3.1.2. Objetivos Específicos

A partir del referido Objetivo General se han desarrollado los objetivos específicos del Plan de Prevención y Reducción del Riesgo de Desastres ante inundaciones y deslizamientos de la Municipalidad Distrital de Yamón 2026 – 2030, tal como se muestra a continuación.





MUNICIPALIDAD DISTRITAL DE YAMÓN

PROVINCIA DE UTCUBAMBA- REGIÓN AMAZONAS
CREADA POR LEY N° 9364- DEL 5 DE FEBRERO DE 1861



Tabla 53: Objetivos específicos, indicadores y responsables

Objetivo específico		Indicador	Responsable
OE 1	Mejorar la comprensión del riesgo de desastres ante inundación fluvial y deslizamientos en el distrito de Yamón	Número de estudios publicados y socializados en el distrito de Yamón	Grupo de Trabajo para la Gestión del Riesgo de Desastres de la Municipalidad Distrital de Yamón
OE 2	Mejorar las condiciones de ocupación y uso considerando el riesgo ante inundación fluvial y deslizamientos en el distrito de Yamón	Número de medidas implementadas para prevenir y reducir los niveles de riesgo en el distrito de Yamón	Grupo de Trabajo para la Gestión del Riesgo de Desastres de la Municipalidad Distrital de Yamón
OE 3	Mejorar la implementación articulada de la Gestión del Riesgo de Desastres ante inundación fluvial y deslizamientos en el distrito de Yamón	Número de actividades de promoción de la institucionalización de la Gestión del Riesgo de Desastres de la Municipalidad Distrital de Yamón	Grupo de Trabajo para la Gestión del Riesgo de Desastres de la Municipalidad Distrital de Yamón
OE 4	Implementar mecanismos para incorporar la Gestión del Riesgo de Desastres en las inversiones públicas y privadas en el distrito de Yamón	Número de inversiones públicas y privadas que incorporan la Gestión del Riesgo de Desastres en el distrito de Yamón	Grupo de Trabajo para la Gestión del Riesgo de Desastres de la Municipalidad Distrital de Yamón

Elaboración: ET-GRD con Asistencia Técnica del CENEPRED.

3.2. Articulación del Plan

Cada uno de los objetivos del presente Plan de Prevención y Reducción del Riesgo de Desastres están alineados a los objetivos de los planes de desarrollo nacionales, sectoriales y locales, tales como el Acuerdo Nacional del Perú al 2050, el Plan Estratégico de Desarrollo Nacional al 2050, Política Nacional de Gestión del Riesgo de Desastres al 2050, Plan Nacional de Gestión del Riesgo de Desastres al 2030 y armoniza con los objetivos de los planes locales, tal como se muestra a continuación.

3.2.1. Alineamiento vertical

Tabla 54: Articulación con políticas y planes de carácter nacional

Política de estado - Acuerdo Nacional	N° 32 Gestión del Riesgo de Desastres	Promover una política de gestión del riesgo de desastres, con la finalidad de proteger la vida, la salud y la integridad de las personas; así como el patrimonio público y privado, promoviendo y velando por la ubicación de la población y sus equipamientos en las zonas de mayor seguridad, reduciendo las vulnerabilidades con equidad e inclusión, bajo un enfoque
---------------------------------------	---------------------------------------	---





MUNICIPALIDAD DISTRITAL DE YAMÓN

PROVINCIA DE UTCUBAMBA- REGIÓN AMAZONAS
CREADA POR LEY N° 9364- DEL 5 DE FEBRERO DE 1861



Tabla 54: Articulación con políticas y planes de carácter nacional

		de procesos que comprenda: la estimación y reducción del riesgo, la respuesta ante emergencias y desastres y la reconstrucción.		
	N° 34 Ordenamiento y Gestión Territorial	Impulsar un proceso estratégico, integrado, eficaz y eficiente de ordenamiento y gestión territorial que asegure el desarrollo humano en todo el territorio nacional, en un ambiente de paz. Con este objetivo el Estado: g) Reducirá la vulnerabilidad de la Población a los riesgos de desastres a través de la identificación de zonas de riesgo urbanas y rurales, la fiscalización y la ejecución de planes de prevención .		
Política Nacional en Gestión del Riesgo de Desastres PNGRD – 2050	Situación futura deseada al 2050: La vulnerabilidad de la población y sus medios de vida ante el riesgo de desastres en el territorio, se verá reducida	OP1: Mejorar la comprensión del riesgo de desastres para la toma de decisiones a nivel de la población y las entidades del Estado	OP2. Mejorar las condiciones de ocupación y uso considerando el riesgo de desastres en el territorio	OP3. Mejorar la implementación articulada de la gestión del riesgo de desastres en el territorio
Plan Nacional de Gestión del Riesgo de Desastres al 2022 – 2030	Objetivo Nacional del PLANAGERD Reducir la vulnerabilidad de la población y sus medios de vida ante el riesgo de desastres	AEM.1.2. Incrementar el desarrollo de los componentes del análisis del riesgo y el monitoreo / vigilancia de zonas expuestas en el territorio. AEM.1.3. Incrementar las capacidades	AEM.2.1. Fortalecer la inclusión de la Gestión del Riesgo de Desastres en la Planificación y gestión territorial, considerando el contexto de cambio climático en cuanto corresponda. AOM.2.1.3 Formulación e implementación de instrumento de prevención y reducción del riesgo de desastres en los tres niveles de gobierno. AEM.2.2. Fortalecer la incorporación de la GRD	AEM.3.3. Fortalecer la coordinación, articulación y participación en GRD de las entidades públicas y privadas y población organizada





MUNICIPALIDAD DISTRITAL DE YAMÓN

PROVINCIA DE UTCUBAMBA- REGIÓN AMAZONAS
CREADA POR LEY N° 9364- DEL 5 DE FEBRERO DE 1961



Tabla 54: Articulación con políticas y planes de carácter nacional

		para la gestión de la información disponibilidad y acceso al conocimiento actualizado del riesgo de desastres en las Entidades del SINAGERD.	en el marco normativo relacionado a la ocupación del territorio y su aplicación por las entidades del SINAGERD. AEM.2.3 Fortalecer la implementación de los programas de servicios AEM.2.4 Fortalecer la implementación de intervenciones en GRD en el territorio considerando el enfoque de género e intercultural y carácter inclusivo.
Plan de Prevención y Reducción del Riesgo de Desastres - PPRRD 2026-2030	Objetivo General	Prevenir y reducir las condiciones de vulnerabilidad de la población, sus medios de vida y la infraestructura pública y privada ante el riesgo de desastres por la ocurrencia de inundaciones y deslizamientos en el distrito de Yamón.	
	Objetivos específicos	<ul style="list-style-type: none"> • Mejorar la comprensión del riesgo de desastres ante inundación fluvial y deslizamientos en el distrito de Yamón. • Mejorar las condiciones de ocupación y uso considerando el riesgo ante inundación fluvial y deslizamientos en el distrito de Yamón. • Mejorar la implementación articulada de la Gestión del Riesgo de Desastres ante inundación fluvial y deslizamientos en el distrito de Yamón. • Implementar mecanismos para incorporar la Gestión del Riesgo de Desastres en las inversiones públicas y privadas en el distrito de Yamón. 	

Elaboración: ET-GRD con Asistencia Técnica del CENEPRED.






MUNICIPALIDAD DISTRICTAL DE YAMÓN

PROVINCIA DE UTCUBAMBA- REGIÓN
CREADA POR LEY N° 9364- DEL 5 DE FEB



3.2.2. Alineamiento horizontal

Tabla 55: Articulación con planes de nivel regional y local

Planes de Desarrollo Regional Concertado PDRC de Amazonas ampliado al 2027		Plan de Prevención y Reducción del Riesgo de Desastres de Amazonas al 2030		Plan de Prevención y Reducción del Riesgo de Desastres del Distrito de Yamón 2026 - 2030	
Objetivo Estratégico	Acciones Estratégicas	Objetivo General	Objetivos Estratégicos	Objetivo General	Objetivos Estratégicos
 OE 6: Mitigar las emisiones de GEI, adaptarse al cambio climático y gestionar el riesgo de desastres.	Actualizar e implementar la estrategia regional de cambio climático. Actualizar e implementar los sistemas de gestión ambiental regional y local.	Prevenir y Reducir el riesgo de desastres en la región, sobre la base de la ejecución planificada y estratégica de acciones e inversiones, contribuyendo a la reducción de la vulnerabilidad y el riesgo.	OE1. Fortalecer la gobernanza, para impulsar la toma de decisiones vinculadas a la prevención y reducción del riesgo de desastres.	Prevenir y reducir las condiciones de vulnerabilidad de la población, sus medios de vida y la infraestructura pública y privada ante el riesgo de desastres por la ocurrencia de inundaciones y deslizamientos en el distrito de Yamón.	OE 2: Mejorar las condiciones de ocupación y uso considerando el riesgo ante inundación fluvial y deslizamientos en el distrito de Yamón.
			OE2. Fortalecer las capacidades e impulsar la comprensión del riesgo y procesos de gestión de la información.		
Fortalecer el sistema interinstitucional en gestión prospectiva, correctiva y reactiva de la gestión del riesgo de desastres en el nivel regional y					

JR. SAN ANTONIO S/N PLAZA DE ARMAS - YAMÓN - UTCUBAMBA – AMAZONAS

CEL. RPM. 992706172.

municipalidadyamon18610@gmail.com




MUNICIPALIDAD DISTRICTAL DE YAMÓN

PROVINCIA DE UTCUBAMBA - REGIÓN
CREADA POR LEY N° 9364 - DEL 5 DE FEB



Tabla 55: Articulación con planes de nivel regional y local

Planes de Desarrollo Regional Concertado PDRC de Amazonas ampliado al 2027		Plan de Prevención y Reducción del Riesgo de Desastres de Amazonas al 2030		Plan de Prevención y Reducción del Riesgo de Desastres del Distrito de Yamón 2026 - 2030	
Objetivo Estratégico	Acciones Estratégicas	Objetivo General	Objetivos Estratégicos	Objetivo General	Objetivos Estratégicos
 Fortalecimiento de capacidades para la evaluación del riesgo y ejecución de proyectos de protección de la infraestructura. Promoción de ciudades y centros poblados sostenibles.	local. Diseñar e implementar un sistema de prevención, control y vigilancia de la deforestación y de los incendios forestales y pajonales.		OE3. Impulsar el planeamiento estratégico y la gestión del territorio.		OE3: Mejorar la implementación articulada de la Gestión del Riesgo de Desastres ante inundación fluvial y deslizamientos en el distrito de Yamón
			OE4. Priorizar la programación formulación y ejecución de actividades e inversiones en prevención y reducción del riesgo de desastres.		
			OE5. Fortalecer la participación de la población y sociedad organizada para el desarrollo de una cultura de prevención.		OE 4: Implementar mecanismos para incorporar la Gestión del Riesgo de Desastres en las inversiones públicas y privadas en el distrito de Yamón.

Elaboración: ET-GRD con Asistencia Técnica del CENEPRED.

JR. SAN ANTONIO S/N PLAZA DE ARMAS - YAMÓN - UTCUBAMBA – AMAZONAS

CEL. RPN. 992706172.

municipalidadyamon18610@gmail.com



MUNICIPALIDAD DISTRICTAL DE YAMÓN

PROVINCIA DE UTCUBAMBA- REGIÓN AMAZONAS
CREADA POR LEY N° 9364- DEL 5 DE FEBRERO DE 1861



3.3. Acciones estratégicas

3.3.1. Roles institucionales

- a) La Municipalidad Distrital de Yamón como integrante del Sistema Nacional de Gestión del Riesgo de Desastres, según el artículo 14 de la Ley N° 29664, asume los siguientes roles institucionales:
- Los gobiernos regionales y gobiernos locales, como integrantes del SINAGERD, formulan, aprueban normas y planes, evalúan, dirigen, organizan, supervisan, fiscalizan y ejecutan los procesos de Estimación, Prevención y Reducción del Riesgo de Desastres, así como de Preparación, Respuesta, Rehabilitación y Reconstrucción, en el ámbito de su competencia, en el marco de la Política Nacional de Gestión del Riesgo de Desastres y los lineamientos del ente rector, en concordancia con lo establecido por la presente Ley y su reglamento.
 - Los gobernadores regionales y los alcaldes son las máximas autoridades responsables de los procesos de la Gestión del Riesgo de Desastres dentro de sus respectivos ámbitos de competencia. Los gobiernos regionales y gobiernos locales son los principales ejecutores de las acciones de gestión del riesgo de desastres.
 - Los gobiernos regionales y gobiernos locales constituyen grupos de trabajo para la Gestión del Riesgo de Desastres, integrados por funcionarios de los niveles directivos superiores y presididos por la máxima autoridad ejecutiva de la entidad. Esta función es indelegable.
 - Los gobiernos regionales y gobiernos locales aseguran la adecuada armonización de los procesos de ordenamiento del territorio y su articulación con la Política Nacional de Gestión del Riesgo de Desastres y sus procesos.
 - Los gobiernos regionales y gobiernos locales son los responsables directos de incorporar los procesos de la Gestión del Riesgo de Desastres en la gestión del desarrollo, en el ámbito de su competencia político administrativa, con el apoyo de las demás entidades públicas y con la participación del sector privado.
 - Los gobiernos regionales y gobiernos locales ponen especial atención en el riesgo existente y, por tanto, en la gestión correctiva.
 - Los gobiernos regionales y gobiernos locales que generan información técnica y científica sobre peligros, vulnerabilidad y riesgo están obligados a integrar sus datos en el Sistema Nacional de Información para la Gestión del Riesgo de Desastres, según la normativa del ente rector. La información generada es de acceso gratuito para las entidades públicas.
- b) La Municipalidad Provincial de Utcubamba y el Gobierno Regional de Amazonas, en el marco de sus competencias, asumen la implementación de las medidas de prevención y reducción del riesgo de desastres que sobrepasen la capacidad de acción de la Municipalidad Distrital de Yamón, siguiendo el principio de Subsidiaridad de la Gestión del Riesgo de Desastres.





MUNICIPALIDAD DISTRITAL DE YAMÓN

PROVINCIA DE UTCUBAMBA- REGIÓN AMAZONAS
CREADA POR LEY N° 9364- DEL 5 DE FEBRERO DE 1861



- c) El CENEPRED, como ente asesor del SINAGERD en los procesos de Estimación, Prevención, Reducción y Reconstrucción, se encarga de brindar asistencia técnica en la elaboración de instrumentos técnicos como:
- Escenarios y evaluaciones de riesgo de desastres
 - Plan de Prevención y Reducción del Riesgo de Desastres
 - Plan de Reconstrucción
 - Plan de Reasentamiento Poblacional
 - Plan de Educación Comunitaria
- d) El Ministerio de Economía y Finanzas MEF, como responsable del rol financiero del SINAGERD, tiene las siguientes funciones:
- Promover la estimación, prevención, reducción del riesgo de desastres y la preparación ante emergencias a través de mecanismos financieros presupuestales en el marco del presupuesto e incorporar la gestión de riesgo de desastres en la inversión pública.
- e) El INGEMMET, IGP y ANA, como entes técnicos científicos y técnico especializados del SINAGERD tienen las siguientes funciones:
- Asesorar a las entidades del estado según sus competencias.
 - Identificar, estudiar y monitorear los peligros de origen natural según sus competencias.
- f) Las empresas privadas, ONGs y población organizada, tienen la función de coadyuvar a la implementación de la Gestión del Riesgo de Desastres en sus ámbitos de intervención y según competencias.



3.3.2. Ejes y prioridades

A continuación, se muestran los objetivos específicos, estrategias, acciones estratégicas, indicadores y medios de verificación para cada uno de ellos.

Tabla 56: Matriz de ejes y prioridades			
Objetivos específicos	Acciones estratégicas	Indicador	Medios de verificación
OE 1: Desarrollar el conocimiento del riesgo ante inundaciones y deslizamientos para la toma de decisiones en el distrito de Yamón.	AE.1.1. Elaborar estudios para determinar niveles de peligro y riesgo	Número de informes de peligro y riesgo	Informe técnico
	AE.1.2. Fortalecer la cultura de prevención en la población	Número de personas capacitadas	Informe



MUNICIPALIDAD DISTRITAL DE YAMÓN

PROVINCIA DE UTCUBAMBA- REGIÓN AMAZONAS
CREADA POR LEY N° 9364- DEL 5 DE FEBRERO DE 1861



Tabla 56: Matriz de ejes y prioridades

Objetivos específicos	Acciones estratégicas	Indicador	Medios de verificación
OE 2: Prevenir la generación de nuevas condiciones de riesgo ante inundaciones y deslizamientos en el distrito de Yamón.	AE.2.1. Fortalecer la inclusión de la GRD en la planificación y gestión territorial.	Número de instrumentos que incorporan la GRD	Instrumento validado
	AE.2.2. Implementar medidas estructurales para reducir el riesgo	Número de medidas estructurales implementadas	Actividades y/o proyectos
	AE.2.3. Implementar medidas no estructurales para prevenir y/o reducir el riesgo.	Número de medidas no estructurales implementadas	Actividades y/o proyectos
OE 3: Reducir las condiciones de riesgo existentes de la población y sus medios de vida ante inundaciones y deslizamientos en el distrito de Yamón.	AE.3.1. Fortalecer la coordinación, articulación y participación en GRD.	Número de instrumentos de gestión	Resolución y/o acta
	AE.3.2. Fortalecer las capacidades en GP y GC de la GRD en los tomadores de decisiones y equipos técnicos.	Número de personas capacitadas	Informe
	AE.3.3. Registrar información de GP y GC.	Número de registros	Registro
OE 4: Implementar mecanismos para incorporar la Gestión del Riesgo de Desastres en las inversiones públicas y privadas en el distrito de Yamón.	OEE.4.1. Mejorar el acceso a instrumentos de gestión financiera del riesgo del sector público y privado.	Número de instrumentos de gestión	Informe

Elaboración: ET-GRD con Asistencia Técnica del CENEPRED.

3.3.3. Medidas de prevención y reducción del riesgo de desastres

Para el presente Plan de Prevención y Reducción del Riesgo de Desastres del distrito de Yamón se plantean las siguientes medidas de orden estructural y no estructural.

a) Implementación de medidas estructurales

- Proyecto de creación de los servicios de protección en la ribera del río Marañón en el centro poblado Puerto Malleta ante el peligro de inundación fluvial.





MUNICIPALIDAD DISTRITAL DE YAMÓN

PROVINCIA DE UTCUBAMBA- REGIÓN AMAZONAS
CREADA POR LEY N° 9364- DEL 5 DE FEBRERO DE 1861



- Proyecto de creación de los servicios de protección en la ribera del río Marañón en el centro poblado Chiñuña, sector Carricillo ante el peligro de inundación fluvial.
- Proyecto de creación de los servicios de estabilización de taludes en el centro poblado Buenos Aires, sector Tres de Mayo ante el peligro de deslizamiento de suelos.
- Proyecto de creación de los servicios de estabilización de taludes en el centro poblado El Palto, sector Churuhuayco ante el peligro de deslizamiento de suelos.
- Proyecto de construcción de talud/muro de contención en la I.E. Víctor Andrés Belaunde el centro poblado El Palto.
- Proyecto de construcción de talud/muro de contención en la I.E. 16293 del centro poblado El Palto.
- Proyecto de construcción de talud/muro de contención en la I.E. 16294 José Abelardo Quiñonez el centro poblado Pueblo Nuevo.
- Proyecto de creación de los servicios de estabilización de taludes en el centro poblado El Palto, ante el peligro de deslizamiento de suelos.
- Proyecto de creación de los servicios de protección en riberas del río vulnerables ante el peligro de erosión fluvial en la margen derecha del río El Palto en el centro poblado San Ramón.



b) Implementación de medidas no estructurales

- Elaborar Informes de Evaluación del Riesgo (EVAR) en los centros poblados Puerto Malleta y El Palto.
- Gestionar la identificación de puntos críticos ante peligros de geodinámica externa y/o hidrometeorológicos.
- Programar actividades formativas y complementarias en el marco del Plan de Educación Comunitaria Provincial (PEC).
- Socializar los estudios de peligros y riesgos en los centros poblados expuestos ante la población, Grupo de Trabajo GRD y Plataforma de Defensa Civil.
- Realizar eventos de sensibilización a la población local para la prevención de riesgos.
- Elaborar o actualizar el Plan de Desarrollo Local Concertado (PDL) con enfoques prioritarios de la Gestión del Riesgo de Desastres.
- Elaborar e implementar el Plan de Desarrollo Urbano (PDU) o Esquema de Acondicionamiento Urbano (EAU) que incorpore el enfoque de la Gestión del Riesgo de Desastres.
- Incorporar la Gestión Prospectiva y Gestión Correctiva del Riesgo de Desastres en el Plan Operativo Institucional.
- Actualizar el Reglamento de Órganos y Funciones (ROF) e incorporar al Área de Gestión del Riesgo de Desastres como órgano de la Municipalidad Distrital que implementará los 7 procesos de la Gestión del Riesgo de Desastres.
- Gestionar la delimitación y monumentación de la Faja Marginal del río Marañón en el centro poblado Puerto Malleta.
- Realizar cursos de formación básica en Gestión del Riesgo de Desastres.



MUNICIPALIDAD DISTRITAL DE YAMÓN

PROVINCIA DE UTCUBAMBA- REGIÓN AMAZONAS
CREADA POR LEY N° 9364- DEL 5 DE FEBRERO DE 1961



- Realizar cursos de formación especializada en Gestión del Riesgo de Desastres.
- Realizar talleres sobre el uso del Sistema de Información para la Gestión del Riesgo de Desastres (SIGRID) para la toma de decisiones en GRD.
- Constituir y/o instalar el Grupo de Trabajo para la Gestión del Riesgo de Desastres.
- Elaborar el Programa Anual de Actividades y difundir el Reglamento Interno de Funciones del Grupo de Trabajo para la Gestión del Riesgo de Desastres.
- Registrar información relacionada a la Gestión Prospectiva y Gestión Correctiva en el SIGRID.
- Participar y completar la Encuesta Nacional de Gestión del Riesgo de Desastres (ENAGERD).
- Desarrollar talleres y asistencias técnicas en la incorporación de la Gestión del Riesgo de Desastres en las inversiones públicas y privadas.

3.4. Programación

3.4.1. Matriz de acciones, metas, indicadores, responsables

A continuación, se muestran los responsables, indicadores y metas de las actividades operativas programadas para el presente Plan.

Actividades operativas, programas, proyectos de inversión y/o actividades	Responsable	Indicador	Meta
AO 1.1.1. Elaborar Informes de Evaluación del Riesgo (EVAR) en los centros poblados Puerto Malleta y El Palto	UGRD	Informe Técnico validado	2
AO 1.1.2. Gestionar la identificación de puntos críticos ante peligros de geodinámica externa y/o hidrometeorológicos	UGRD	Informe técnico	8
AO 1.2.1. Programar actividades formativas y complementarias en el marco del Plan de Educación Comunitaria Provincial (PEC)	UGRD	PEC	2
AO 1.2.2. Socializar estudios de peligros y riesgos ante la población, Grupo de Trabajo GRD y Plataforma de Defensa Civil	UGRD	Estudios socializados	8
AO 1.2.3. Realizar eventos de sensibilización dirigido a la población sobre la prevención de riesgos	UGRD	Personas capacitadas	10
AO 2.1.1. Elaborar o actualizar el Plan de Desarrollo Local Concertado (PDLC) con enfoques prioritarios de la GRD.	Planeamiento y Presupuesto, UGRD	Instrumento aprobado	1





MUNICIPALIDAD DISTRITAL DE YAMÓN

PROVINCIA DE UTCUBAMBA- REGIÓN AMAZONAS
CREADA POR LEY N° 9364- DEL 5 DE FEBRERO DE 1861



Tabla 57: Matriz de actividades, programas y/o proyectos de inversión

Actividades operativas, programas, proyectos de inversión y/o actividades	Responsable	Indicador	Meta
AO 2.1.2. Elaborar e implementar el Plan de Desarrollo Urbano (PDU) o Esquema de Acondicionamiento Urbano (EAU) que incorpore el enfoque de GRD.	Planeamiento y Presupuesto, UGRD	Instrumento aprobado	1
AO 2.1.3. Incorporar la GP y GC de la GRD en el Plan Operativo Institucional POI.	Planeamiento y Presupuesto, UGRD	Instrumento aprobado	2
AO 2.1.4. Actualizar el Reglamento de Organización y Funciones (ROF), para incorporar al Área de Gestión del Riesgo de Desastres como órgano de la municipalidad que implementará los 7 procesos de la GRD en el ámbito de intervención.	Planeamiento y Presupuesto, UGRD	Instrumento aprobado	1
AO 2.2.1. Gestionar la delimitación y monumentación de Fajas Marginales del río Marañón en el centro poblado Puerto Malleta.	GTGRD, UGRD	Resolución	1
AO 2.3.1. Proyecto de creación de los servicios de protección en la ribera del río Marañón en el centro poblado Puerto Malleta ante el peligro de inundación fluvial.	Área de Infraestructura, UGRD	Proyecto	1
AO 2.3.2. Proyecto de creación de los servicios de protección en la ribera del río Marañón en el centro poblado Chiñuña, sector Carricillo ante el peligro de inundación fluvial.	Área de Infraestructura, UGRD	Proyecto	1
AO 2.3.3. Proyecto de creación de los servicios de estabilización de taludes en el centro poblado Buenos Aires, sector Tres de Mayo ante el peligro de deslizamiento de suelos.	Área de Infraestructura, UGRD	Proyecto	1
AO 2.3.4. Proyecto de creación de los servicios de estabilización de taludes en el centro poblado El Palto, sector Churuhuayco ante el peligro de deslizamiento de suelos.	Área de Infraestructura, UGRD	Proyecto	1
AO 2.3.5. Proyecto de construcción de talud/muro de contención en la I.E. Víctor Andrés Belaunde el centro poblado El Palto.	Área de Infraestructura, UGRD	Proyecto	1
AO 2.3.6. Proyecto de construcción de talud/muro de contención en la I.E. 16293 el centro poblado El Palto.	Área de Infraestructura, UGRD	Proyecto	1





MUNICIPALIDAD DISTRITAL DE YAMÓN

PROVINCIA DE UTCUBAMBA- REGIÓN AMAZONAS
CREADA POR LEY N° 9364- DEL 5 DE FEBRERO DE 1861



Tabla 57: Matriz de actividades, programas y/o proyectos de inversión

Actividades operativas, programas, proyectos de inversión y/o actividades	Responsable	Indicador	Meta
AO 2.3.7. Proyecto de construcción de talud/muro de contención en la I.E. 16294 José Abelardo Quiñonez el centro poblado Pueblo Nuevo.	Área de Infraestructura, UGRD	Proyecto	1
AO 2.3.8. Proyecto de creación de los servicios de estabilización de taludes en el centro poblado El Palto, ante el peligro de deslizamiento de suelos.	Área de Infraestructura, UGRD	Proyecto	1
AO 2.3.9. Proyecto de creación de los servicios de protección en riberas del río vulnerables ante el peligro de erosión fluvial en la margen derecha del río El Palto en el centro poblado San Ramón.	Área de Infraestructura, UGRD	Proyecto	1
AO 3.1.1. Realizar cursos de formación básica de GRD.	UGRD	Personas capacitadas	10
AO 3.1.2. Realizar cursos de formación especializada de GRD.	UGRD	Personas capacitadas	6
AO 3.1.3. Realizar talleres sobre el uso del Sistema de Información para la Gestión del Riesgo de Desastres (SIGRID) para la toma de decisiones en GRD.	UGRD	Personas capacitadas	6
AO 3.2.1. Constituir y/o instalar el Grupo de Trabajo para la Gestión del Riesgo de Desastres.	UGRD, Gerencia Municipal	Resolución	5
AO 3.2.2. Elaborar el Programa Anual de actividades y difundir el Reglamento Interno de Funciones del Grupo de Trabajo GRD.	UGRD, Gerencia Municipal	Resolución	5
AO 3.3.1. Registrar información de la Gestión Prospectiva y la Gestión Correctiva en el SIGRID.	UGRD	Registros	3
AO 3.3.2. Participar y completar en la Encuesta Nacional de Gestión del Riesgo de Desastres (ENAGERD).	UGRD	Registros	5
AO 4.1.1. Desarrollar talleres y asistencias técnicas en la incorporación de la Gestión del Riesgo de Desastres en las inversiones públicas y privadas.	UGRD	Personas capacitadas	20

Elaboración: ET-GRD con Asistencia Técnica del CENEPRED.





MUNICIPALIDAD DISTRITAL DE YAMÓN
PROVINCIA DE UTCUBAMBA- REGIÓN AMAZONAS
CREADA POR LEY N° 9364- DEL 5 DE FEBRERO DE 1861



3.4.2. Programación de inversiones

En la tabla a continuación se describe la programación de inversiones del Plan de Prevención y Reducción del Riesgo de Desastres ante inundación fluvial y deslizamiento rotacional en el distrito de Yamón 2026 – 2030, según su horizonte anual y el monto estimado para corto y mediano plazo.






MUNICIPALIDAD DISTRITAL

PROVINCIA DE UTCUBAMBA- REGIÓN
CREADA POR LEY N° 9364- DEL 5 DE FEB



Tabla 58: Matriz de programación de inversiones

Objetivos específicos	Acciones estratégicas	Actividades operativas, programa o proyecto de inversión	Indicador	Meta total	Meta al 2030					Horizonte de planeamiento												
					Corto plazo 2026	Mediano plazo				Corto plazo S/	Monto estimado S/											
						2027	2028	2029	2030		Mediano plazo S/	Total S/										
 OE 1: Desarrollar el conocimiento del riesgo ante inundaciones y deslizamientos para la toma de decisiones en el distrito de Yamón.	AE.1.1. Elaborar estudios para determinar niveles de peligro y riesgo	AO 1.1.1. Elaborar Informes de Evaluación del Riesgo (EVAR) en los centros poblados Puerto Malleta y El Patto	Informe Técnico validado	2	1	2	2	1	3	0	30000	300000.00										
													AO 1.1.2. Gestionar la identificación de puntos críticos ante peligros de geodinámica externa y/o hidrometeorológicos	Informe técnico	8	1	2	2	3	0	1600	1600.00
													AO 1.2.1. Programar actividades formativas y complementarias en el marco del Plan de Educación Comunitaria Provincial (PEC)									
AE.1.2. Fortalecer la cultura de prevención en la población	AO 1.2.2. Socializar estudios de peligros y riesgos ante la población, Grupo de Trabajo GRD y Plataforma de Defensa Civil	Estudios socializados	8	1	2	2	3	0	1600	1600.00												
AO 1.2.3. Realizar eventos de sensibilización dirigido a la población sobre la prevención de riesgos	Personas capacitadas	10	2	2	2	2	2	1000	8000	9000.00												

JR. SAN ANTONIO S/N PLAZA DE ARMAS - YAMÓN - UTCUBAMBA – AMAZONAS

CEL. RPM. 992706172. municipalidadyamon18610@gmail.com




MUNICIPALIDAD DISTRITAL DE YAMÓN

PROVINCIA DE UTCUBAMBA- REGIÓN
CREADA POR LEY N° 9364- DEL 5 DE FEB



Tabla 58: Matriz de programación de inversiones

Objetivos específicos	Acciones estratégicas	Actividades operativas, programa o proyecto de inversión	Indicador	Meta total	Meta al 2030					Horizonte de planeamiento		
					Corto plazo 2026	Mediano plazo			Corto plazo S/ Mediano plazo S/ Total S/	Mediano plazo S/	Total S/	
						2027	2028	2029				2030
 OE 2: Prevenir la generación de nuevas condiciones de riesgo ante inundaciones y deslizamientos en el distrito de Yamón.	AE.2.1. Fortalecer la inclusión de la GRD en la planificación y gestión territorial.	AO 2.1.1. Elaborar o actualizar el Plan de Desarrollo Local Concertado (PDLC) con enfoques prioritarios de la GRD.	Instrumento aprobado	1	1				0	3500	3500.00	
		AO 2.1.2. Elaborar e implementar el Plan de Desarrollo Urbano (PDU) o Esquema de Acondicionamiento Urbano (EAU) que incorpore el enfoque de GRD.	Instrumento aprobado	1	1				0	3500	3500.00	
		AO 2.1.3. Incorporar la GP y GC de la GRD en el Plan Operativo Institucional POI.	Instrumento aprobado	2	1		1		2500	2500	5000.00	
	AE.2.2. Implementar	AO 2.1.4. Actualizar el Reglamento de Organización y Funciones (ROF), para incorporar al Área de Gestión del Riesgo de Desastres como órgano de la municipalidad que implementará los 7 procesos de la GRD en el ámbito de intervención.	Instrumento aprobado	1	1				2000	0	2000.00	
	AE.2.2. Implementar	AO 2.2.1. Gestionar la delimitación y monumentación	Resolución	1	1				0	2500	2500.00	

JR. SAN ANTONIO S/N PLAZA DE ARMAS - YAMÓN - UTCUBAMBA – AMAZONAS

CEL. RPM. 9922706172. municipalidadyamon18610@gmail.com




MUNICIPALIDAD DISTRICTAL DE YAMÓN

PROVINCIA DE UTCUBAMBA- REGIÓN
CREADA POR LEY N° 9364- DEL 5 DE FEB



Tabla 58: Matriz de programación de inversiones

Objetivos específicos	Acciones estratégicas	Actividades operativas, programa o proyecto de inversión	Indicador	Meta total	Meta al 2030					Horizonte de planeamiento								
					Corto plazo 2026	Mediano plazo				Corto plazo S/	Mediano plazo S/	Total S/						
						2027	2028	2029	2030									
 medidas estructurales para reducir el riesgo.		de Fajas Marginales del río Marañón en el centro poblado Puerto Malleta.																
																		AO 2.3.1. Proyecto de creación de los servicios de protección en la ribera del río Marañón en el centro poblado Puerto Malleta ante el peligro de inundación fluvial.
AE.2.3. Implementar medidas no estructurales para prevenir y/o reducir el riesgo.		AO 2.3.2. Proyecto de creación de los servicios de protección en la ribera del río Marañón en el centro poblado Chiniña, sector Carrillo ante el peligro de inundación fluvial. AO 2.3.3. Proyecto de creación de los servicios de estabilización de taludes en el centro poblado Buenos Aires, sector Tres de Mayo ante el peligro de deslizamiento de suelos.																
			Proyecto	1			1						0	600000	600000.00			

JR. SAN ANTONIO S/N PLAZA DE ARMAS - YAMÓN - UTCUBAMBA – AMAZONAS

CEL. RPM. 992706172. municipalidadyamon18610@gmail.com



MUNICIPALIDAD DISTRICTAL DE YAMÓN
 PROVINCIA DE UTCUBAMBA- REGIÓN
 CREADA POR LEY N° 9364- DEL 5 DE FEB

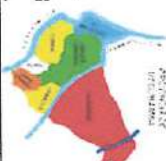


Tabla 58: Matriz de programación de inversiones

Objetivos específicos	Acciones estratégicas	Actividades operativas, programa o proyecto de inversión	Indicador	Meta total	Meta al 2030					Horizonte de planeamiento		
					Corto plazo 2026	Mediano plazo			Corto plazo S/	Monto estimado S/		
						2027	2028	2029		2030	Mediano plazo S/	Total S/
		AO 2.3.4. Proyecto de creación de los servicios de estabilización de taludes en el centro poblado El Palto, sector Churuhuayco ante el peligro de deslizamiento de suelos.	Proyecto	1			1			0	800000	800000.00
		AO 2.3.5. Proyecto de construcción de talud/muro de contención en la I.E. Víctor Andrés Belaunde el centro poblado El Palto.	Proyecto	1			1			0	675859.11	675859.11
		AO 2.3.6. Proyecto de construcción de talud/muro de contención en la I.E. 16293 el centro poblado El Palto.	Proyecto	1			1			0	814490.68	814490.68
		AO 2.3.7. Proyecto de construcción de talud/muro de contención en la I.E. 16294 José Abelardo Quiñonez el centro poblado Pueblo Nuevo.	Proyecto	1					1	0	754537.71	754537.71
		AO 2.3.8. Proyecto de creación de los servicios de estabilización de taludes en el centro poblado	Proyecto	1					1	0	500000	500000.00




MUNICIPALIDAD DISTRITAL DE YAMÓN

PROVINCIA DE UTCUBAMBA- REGIÓN
CREADA POR LEY N° 9364- DEL 5 DE FEB



Tabla 58: Matriz de programación de inversiones

Objetivos específicos	Acciones estratégicas	Actividades operativas, programa o proyecto de inversión	Indicador	Meta total	Meta al 2030					Horizonte de planeamiento							
					Corto plazo 2026	Mediano plazo				Corto plazo S/	Mediano plazo S/	Total S/					
						2027	2028	2029	2030								
 OE 3: Reducir las condiciones de riesgo existentes de la población y sus medios de vida ante inundaciones y deslizamientos en el distrito de Yamón.	AE.3.1. Fortalecer la coordinación, articulación y participación en GRD.	AO 2.3.9. Proyecto de creación de los servicios de protección en riberas del río vulnerables ante el peligro de erosión fluvial en la margen derecha del río El Palto en el centro poblado San Ramón.	Proyecto	1													
					AO 3.1.1. Realizar cursos de formación básica de GRD.	Personas capacitadas	10	2	2	2	2	2	400	1600	2000.00		
					AO 3.1.2. Realizar cursos de formación especializada de GRD.	Personas capacitadas	6		1	1	2	2	0	1200	1200.00		
					AO 3.1.3. Realizar talleres sobre el uso del Sistema de Información para la Gestión del Riesgo de Desastres (SIGRID) para la toma de decisiones en GRD.	Personas capacitadas	6		1	1	2	2	0	1200	1200.00		
					AE.3.2. Fortalecer las capacidades	AO 3.2.1. Constituir y/o instalar el Grupo de Trabajo para la Gestión del Riesgo de Desastres.	Resolución	5	1	1	1	1	1	20	80	100.00	

JR. SAN ANTONIO S/N PLAZA DE ARMAS - YAMÓN - UTCUBAMBA – AMAZONAS

CEL. RPPM. 9922706172. municipalidadyamon18610@gmail.com




MUNICIPALIDAD DISTRICTAL DE YAMÓN

PROVINCIA DE UTCUBAMBA- REGIÓN
CREADA POR LEY N° 9364- DEL 6 DE FEB



Tabla 58: Matriz de programación de inversiones

Objetivos específicos	Acciones estratégicas	Actividades operativas, programa o proyecto de inversión	Indicador	Meta total	Meta al 2030					Horizonte de planeamiento											
					Corto plazo	Mediano plazo				Monto estimado S/											
						2026	2027	2028	2029	2030	Corto plazo S/	Mediano plazo S/	Total S/								
 en GP y GC de la GRD en los tomadores de decisiones y equipos técnicos.	AE.3.3. Registrar información de GP y GC.	AO 3.2.2. Elaborar el Programa Anual de actividades y difundir el Reglamento Interno de Funciones del Grupo de Trabajo GRD.	Resolución	5	1	1	1	1	1	20	80	100.00									
													AO 3.3.1. Registrar información de la Gestión Prospectiva y la Gestión Correctiva en el SIGRID.	Registros	3	1	1	1	100	200	300.00
													AO 3.3.2. Participar y completar en la Encuesta Nacional de Gestión del Riesgo de Desastres (ENAGERD).	Registros	5	1	1	1	1	50	200
OE 4: Implementar mecanismos para incorporar la Gestión del Riesgo de Desastres en las inversiones públicas y	OEE.4.1. Mejorar el acceso a instrumentos de gestión financiera del riesgo del sector público y privado.	AO 4.1.1. Desarrollar talleres y asistencias técnicas en la incorporación de la Gestión del Riesgo de Desastres en las inversiones públicas y privadas.	Personas capacitadas	20	5	5	5	5	0	2000	2000.00										

JR. SAN ANTONIO S/N PLAZA DE ARMAS - YAMÓN - UTCUBAMBA – AMAZONAS

CEL. RPM. 9922706172. municipalidadyamon18610@gmail.com



MUNICIPALIDAD DISTRITAL DE YAMÓN
 PROVINCIA DE UTCUBAMBA- REGIÓN
 CREADA POR LEY N° 9364- DEL 5 DE FEB



Tabla 58: Matriz de programación de inversiones

Objetivos específicos	Acciones estratégicas	Actividades operativas, programa o proyecto de inversión	Indicador	Meta total	Meta al 2030					Horizonte de planeamiento		
					Corto plazo	Mediano plazo				Corto plazo S/	Mediano plazo S/	Total S/
						2026	2027	2028	2029			
privadas en el distrito de Yamón.												

Elaboración: ET-GRD con Asistencia Técnica del CENEPRED.



JR. SAN ANTONIO S/N PLAZA DE ARMAS - YAMÓN - UTCUBAMBA – AMAZONAS
 CEL. RPM. 992706172. municipalidadyamon18610@gmail.com



CAPÍTULO IV: IMPLEMENTACIÓN DEL PLAN DE PREVENCIÓN Y REDUCCIÓN DE RIESGO DE DESASTRES

4.1. Financiamiento

En la tabla que sigue a continuación se muestra la fuente de financiamiento que se plantea para el cumplimiento de cada una de las actividades operativas, programas o proyectos de inversión; tomando como fuente principal el Programa Presupuestal 0068: Reducción de la vulnerabilidad y atención de emergencias por desastres, y sus respectivos productos y actividades.

Cabe mencionar que, las acciones presentadas en el presente Plan serán financiadas a través de las metas presupuestales, de tal modo que, se asegure la incorporación de estas actividades al Presupuesto Institucional, además de buscar ejes estratégicos para el cierre de brechas a través de otros mecanismos existentes tales como FONDES, la cooperación internacional y/o empresas privadas.



Tabla 59: Matriz de financiamiento del PPRRD del distrito Yamón 2026 - 2030

Actividades operativas, programa o proyecto de inversión	Indicador	Meta total	Horizonte de planeamiento			Fuente de financiamiento		F. Esp.
			Monto estimado S/			Programa presupuestal 0068		
			Corto plazo S/	Mediano plazo S/	Total S/	Producto	Actividad	
AO 1.1.1. Elaborar Informes de Evaluación del Riesgo (EVAR) en los centros poblados Puerto Malleta y El Palto	Informe Técnico validado	2	0.00	30000.00	30000.00	3000737. Estudios para la estimación del riesgo de desastres	5005571. Desarrollo de estudios para establecer el riesgo a nivel territorial	R.O.
AO 1.1.2. Gestionar la identificación de puntos críticos ante peligros de geodinámica externa y/o hidrometeorológicos	Informe técnico	8	0.00	1600.00	1600.00	3000737. Estudios para la estimación del riesgo de desastres	5005571. Desarrollo de estudios para establecer el riesgo a nivel territorial	R.O.
AO 1.2.1. Programar actividades formativas y complementarias en el marco del Plan de Educación Comunitaria Provincial (PEC)	PEC	2	0.00	200.00	200.00	3000001. Acciones Comunes	5004280. Desarrollo de instrumentos estratégicos para la gestión del riesgo de desastres	R.O.



MUNICIPALIDAD DISTRITAL DE YAMÓN

PROVINCIA DE UTCUBAMBA- REGIÓN AMAZONAS
CREADA POR LEY N° 9364- DEL 5 DE FEBRERO DE 1861



Tabla 59: Matriz de financiamiento del PPRD del distrito Yamón 2026 - 2030

Actividades operativas, programa o proyecto de inversión	Indicador	Meta total	Horizonte de planeamiento			Fuente de financiamiento		F. Esp.
			Monto estimado S/			Programa presupuestal 0068		
			Corto plazo S/	Mediano plazo S/	Total S/	Producto	Actividad	
AO 1.2.2. Socializar estudios de peligros y riesgos ante la población, Grupo de Trabajo GRD y Plataforma de Defensa Civil	Estudios socializados	8	0.00	1600.00	1600.00	3000738. Personas con formación y conocimiento en gestión del riesgo de desastres.	5005580. Formación y capacitación en materia de Gestión del Riesgo de Desastres y adaptación al cambio climático.	R.O.
AO 1.2.3. Realizar eventos de sensibilización dirigido a la población sobre la prevención de riesgos	Personas capacitadas	10	1000.00	8000.00	9000.00	3000739. Población con prácticas seguras para la resiliencia	5005583. Organización y entrenamiento de comunidades en habilidades frente al riesgo de desastres	R.O.
AO 2.1.1. Elaborar o actualizar el Plan de Desarrollo Local Concertado (PDLC) con enfoques prioritarios de la GRD.	Instrumento aprobado	1	0.00	3500.00	3500.00	3000001. Acciones Comunes	5004280. Desarrollo de instrumentos estratégicos para la gestión del riesgo de desastres	R.O.
AO 2.1.2. Elaborar e implementar el Plan de Desarrollo Urbano (PDU) o Esquema de Acondicionamiento Urbano (EAU) que incorpore el enfoque de GRD.	Instrumento aprobado	1	0.00	3500.00	3500.00	3000001. Acciones Comunes	5004280. Desarrollo de instrumentos estratégicos para la gestión del riesgo de desastres	R.O.





MUNICIPALIDAD DISTRITAL DE YAMÓN

PROVINCIA DE UTCUBAMBA- REGIÓN AMAZONAS
CREADA POR LEY N° 9364- DEL 5 DE FEBRERO DE 1861



Tabla 59: Matriz de financiamiento del PPRRD del distrito Yamón 2026 - 2030

Actividades operativas, programa o proyecto de inversión	Indicador	Meta total	Horizonte de planeamiento			Fuente de financiamiento		F. Esp.
			Monto estimado S/			Programa presupuestal 0068		
			Corto plazo S/	Mediano plazo S/	Total S/	Producto	Actividad	
AO 2.1.3. Incorporar la GP y GC de la GRD en el Plan Operativo Institucional POI.	Instrumento aprobado	2	2500.00	2500.00	5000.00	3000001. Acciones Comunes	5004280. Desarrollo de instrumentos estratégicos para la gestión del riesgo de desastres	R.O.
AO 2.1.4. Actualizar el Reglamento de Organización y Funciones (ROF), para incorporar al Área de Gestión del Riesgo de Desastres como órgano de la municipalidad que implementará los 7 procesos de la GRD en el ámbito de intervención.	Instrumento aprobado	1	2000.00	0.00	2000.00	3000001. Acciones Comunes	5004280. Desarrollo de instrumentos estratégicos para la gestión del riesgo de desastres	R.O.
AO 2.2.1. Gestionar la delimitación y monumentación de Fajas Marginales del río Marañón en el centro poblado Puerto Malleta.	Resolución	1	0.00	2500.00	2500.00	3000735. Desarrollo de medidas de intervención para protección física frente a peligros	5005562. Control de zonas críticas y fajas marginales encauces de ríos	R.O.
AO 2.3.1. Proyecto de creación de los servicios de protección en la ribera del río Marañón en el centro poblado Puerto Malleta ante el peligro de inundación fluvial.	Proyecto	1	0.00	754537.31	754537.31	3000735. Desarrollo de medidas de intervención para protección física frente a peligros	5005562. Control de zonas críticas y fajas marginales encauces de ríos	FONDES





MUNICIPALIDAD DISTRITAL DE YAMÓN

PROVINCIA DE UTCUBAMBA- REGIÓN AMAZONAS
CREADA POR LEY N° 9364- DEL 5 DE FEBRERO DE 1861



Tabla 59: Matriz de financiamiento del PPRRD del distrito Yamón 2026 - 2030

Actividades operativas, programa o proyecto de inversión	Indicador	Meta total	Horizonte de planeamiento			Fuente de financiamiento		F. Esp.
			Monto estimado S/			Programa presupuestal 0068		
			Corto plazo S/	Mediano plazo S/	Total S/	Producto	Actividad	
AO 2.3.2. Proyecto de creación de los servicios de protección en la ribera del río Marañón en el centro poblado Chiñuña, sector Carricillo ante el peligro de inundación fluvial.	Proyecto	1	0.00	800000.00	800000.00	3000735. Desarrollo de medidas de intervención para protección física frente a peligros	5005562. Control de zonas críticas y fajas marginales en cauces de ríos	FONDES
AO 2.3.3. Proyecto de creación de los servicios de estabilización de taludes en el centro poblado Buenos Aires, sector Tres de Mayo ante el peligro de deslizamiento de suelos.	Proyecto	1	0.00	600000.00	600000.00	3000735. Desarrollo de medidas de intervención para protección física frente a peligros	5005562. Control de zonas críticas y fajas marginales encauces de ríos	FONDES
AO 2.3.4. Proyecto de creación de los servicios de estabilización de taludes en el centro poblado El Palto, sector Churuhuayco ante el peligro de deslizamiento de suelos.	Proyecto	1	0.00	800000.00	800000.00	3000735. Desarrollo de medidas de intervención para protección física frente a peligros	5005562. Control de zonas críticas y fajas marginales encauces de ríos	FONDES
AO 2.3.5. Proyecto de construcción de talud/muro de contención en la I.E. Víctor Andrés Belaunde el centro poblado El Palto.	Proyecto	1	0.00	675859.11	675859.11	3000735. Desarrollo de medidas de intervención para protección física frente a peligros	5005562. Control de zonas críticas y fajas marginales encauces de ríos	FONDES





MUNICIPALIDAD DISTRITAL DE YAMÓN

PROVINCIA DE UTCUBAMBA- REGIÓN AMAZONAS
CREADA POR LEY N° 9364- DEL 5 DE FEBRERO DE 1861



Tabla 59: Matriz de financiamiento del PPRD del distrito Yamón 2026 - 2030

Actividades operativas, programa o proyecto de inversión	Indicador	Meta total	Horizonte de planeamiento			Fuente de financiamiento		F. Esp.
			Monto estimado S/			Programa presupuestal 0068		
			Corto plazo S/	Mediano plazo S/	Total S/	Producto	Actividad	
AO 2.3.6. Proyecto de construcción de talud/muro de contención en la I.E. 16293 el centro poblado El Palto.	Proyecto	1	0.00	814490.68	814490.68	3000735. Desarrollo de medidas de intervención para protección física frente a peligros	5005562. Control de zonas críticas y fajas marginales encauces de ríos	FONDES
AO 2.3.7. Proyecto de construcción de talud/muro de contención en la I.E. 16294 José Abelardo Quiñonez el centro poblado Pueblo Nuevo.	Proyecto	1	0.00	754537.71	754537.71	3000735. Desarrollo de medidas de intervención para protección física frente a peligros	5005562. Control de zonas críticas y fajas marginales encauces de ríos	FONDES
AO 2.3.8. Proyecto de creación de los servicios de estabilización de taludes en el centro poblado El Palto, ante el peligro de deslizamiento de suelos.	Proyecto	1	0.00	500000.00	500000.00	3000735. Desarrollo de medidas de intervención para protección física frente a peligros	5005562. Control de zonas críticas y fajas marginales encauces de ríos	FONDES
AO 2.3.9. Proyecto de creación de los servicios de protección en riberas del río vulnerables ante el peligro de erosión fluvial en la margen derecha del río El Palto en el centro poblado San Ramón.	Proyecto	1	0.00	1120000.00	1120000.00	3000735. Desarrollo de medidas de intervención para protección física frente a peligros	5005562. Control de zonas críticas y fajas marginales encauces de ríos	FONDES





MUNICIPALIDAD DISTRITAL DE YAMÓN

PROVINCIA DE UTCUBAMBA- REGIÓN AMAZONAS
CREADA POR LEY N° 9364- DEL 5 DE FEBRERO DE 1861



Tabla 59: Matriz de financiamiento del PPRD del distrito Yamón 2026 - 2030

Actividades operativas, programa o proyecto de inversión	Indicador	Meta total	Horizonte de planeamiento			Fuente de financiamiento		F. Esp.
			Monto estimado S/			Programa presupuestal 0068		
			Corto plazo S/	Mediano plazo S/	Total S/	Producto	Actividad	
AO 3.1.1. Realizar cursos de formación básica de GRD.	Personas capacitadas	10	400.00	1600.00	2000.00	3000738. Personas con formación y conocimiento en gestión del riesgo de desastres	5005580. Formación y capacitación en materia de Gestión del Riesgo de Desastres y adaptación al cambio climático	R.O.
AO 3.1.2. Realizar cursos de formación especializada de GRD.	Personas capacitadas	6	0.00	1200.00	1200.00	3000738. Personas con formación y conocimiento en gestión del riesgo de desastres	5005580. Formación y capacitación en materia de Gestión del Riesgo de Desastres y adaptación al cambio climático	R.O.
AO 3.1.3. Realizar talleres sobre el uso del Sistema de Información para la Gestión del Riesgo de Desastres (SIGRID) para la toma de decisiones en GRD.	Personas capacitadas	6	0.00	1200.00	1200.00	3000738. Personas con formación y conocimiento en gestión del riesgo de desastres	5005580. Formación y capacitación en materia de Gestión del Riesgo de Desastres y adaptación al cambio climático	R.O.
AO 3.2.1. Constituir y/o instalar el Grupo de Trabajo para la Gestión del Riesgo de Desastres.	Resolución	5	20.00	80.00	100.00	3000001. Acciones Comunes	5004280. Desarrollo de instrumentos estratégicos para la gestión del riesgo de desastres	R.O.





MUNICIPALIDAD DISTRITAL DE YAMÓN

PROVINCIA DE UTCUBAMBA- REGIÓN AMAZONAS
CREADA POR LEY N° 9364- DEL 5 DE FEBRERO DE 1861



Tabla 59: Matriz de financiamiento del PPRD del distrito Yamón 2026 - 2030

Actividades operativas, programa o proyecto de inversión	Indicador	Meta total	Horizonte de planeamiento			Fuente de financiamiento		F. Esp.
			Monto estimado S/			Programa presupuestal 0068		
			Corto plazo S/	Mediano plazo S/	Total S/	Producto	Actividad	
AO 3.2.2. Elaborar el Programa Anual de actividades y difundir el Reglamento Interno de Funciones del Grupo de Trabajo GRD.	Resolución	5	20.00	80.00	100.00	3000001. Acciones Comunes	5004280. Desarrollo de instrumentos estratégicos para la gestión del riesgo de desastres	R.O.
AO 3.3.1. Registrar información de la Gestión Prospectiva y la Gestión Correctiva en el SIGRID.	Registros	3	100.00	200.00	300.00	3000001. Acciones Comunes	5004280. Desarrollo de instrumentos estratégicos para la gestión del riesgo de desastres	R.O.
AO 3.3.2. Participar y completar en la Encuesta Nacional de Gestión del Riesgo de Desastres (ENAGERD).	Registros	5	50.00	200.00	250.00	3000001. Acciones Comunes	5004280. Desarrollo de instrumentos estratégicos para la gestión del riesgo de desastres	R.O.
AO 4.1.1. Desarrollar talleres y asistencias técnicas en la incorporación de la Gestión del Riesgo de Desastres en las inversiones públicas y privadas.	Personas capacitadas	20	0.00	2000.00	2000.00	3000738. Personas con formación y conocimiento en gestión del riesgo de desastres	5005580. Formación y capacitación en materia de Gestión del Riesgo de Desastres y adaptación al cambio climático	R.O.
Montos estimados			6090.00	6879384.81	6885474.81			

Elaboración: ET-GRD con Asistencia Técnica del CENEPRED.





MUNICIPALIDAD DISTRITAL DE YAMÓN

PROVINCIA DE UTCUBAMBA- REGIÓN AMAZONAS
CREADA POR LEY N° 9364- DEL 5 DE FEBRERO DE 1861



4.2. Seguimiento y monitoreo

La ejecución del Plan de Prevención y Reducción del Riesgo de Desastres ante inundación fluvial y deslizamiento rotacional del distrito Yamón para el periodo 2026 – 2030, requiere un seguimiento permanente que permita verificar el cumplimiento de las acciones y proyectos en los plazos establecidos planteados en la etapa de formulación, para ello es necesario definir los siguientes mecanismos.

a) Frecuencia del seguimiento

Se plantea que el seguimiento se realice cada cuatro meses, para la ejecución de acciones y ajustes que se requiera. Se considera que por la naturaleza del PPRRD, este plazo permitirá un seguimiento adecuado. En caso sea necesario hacer ajustes o modificaciones al PPRRD, la Municipalidad Distrital de Yamón registrará la información requerida.

b) Responsable de acciones de seguimiento

El área responsable de hacer seguimiento a la implementación del PPRRD, será presidido por la Unidad de Gestión del Riesgo de Desastres, quien hace las funciones de secretario técnico del Grupo de Trabajo de Gestión del Riesgo de Desastres de la Municipalidad Distrital de Yamón, que en los plazos establecidos emitirán un informe a la Gerencia Municipal, señalando los avances, dificultades y ajustes que se requiera hacer al PPRRD. Asimismo, el Centro Nacional de Estimación, Prevención y Reducción del Riesgo de Desastres (CENEPRED) a través de la Dirección de Monitoreo, Seguimiento y Evaluación (DIMSE), es quien realizará el seguimiento inopinado del cumplimiento de las metas, según los indicadores de la matriz de programas, proyectos y actividades y evaluará el impacto de las acciones implementadas.



4.3. Evaluación

En cuanto al cumplimiento del PPRRD, será evaluado por la Gerencia Municipal, para medir cuanto se logre en el cumplimiento de los objetivos trazados, a la vez que se vaya recogiendo experiencias que permitan replantear aquellos aspectos que por algún motivo no se llegaron a cumplir. La evaluación consiste en revisar los resultados de acciones emprendidas y evaluar si dichas acciones han arrojado los resultados deseados.

El informe de evaluación será incorporado en el informe anual de rendición de cuentas de la máxima autoridad, en su condición de Presidente del Grupo de Trabajo para la Gestión del Riesgo de Desastres.



MUNICIPALIDAD DISTRITAL DE YAMÓN
PROVINCIA DE UTCUBAMBA- REGIÓN AMAZONAS
CREADA POR LEY N° 9364- DEL 5 DE FEBRERO DE 1861



ANEXOS

Anexo N° 1: Resolución de conformación de Grupo de Trabajo GRD



**MUNICIPALIDAD DISTRITAL
 DE YAMON**

PROVINCIA DE UTCUBAMBA- REGIÓN AMAZONAS
CREADA POR LEY N° 9364- DEL 5 DE FEBRERO DE 1861



RESOLUCIÓN DE ALCALDIA N° 022-2026/MDY-A

Yamón, 24 de febrero del 2026

VISTO:

INFORME N°001-2026-GRD-MDY/JKCM, emitido por responsable de Gestión del Riesgo de Desastres de la Municipalidad Distrital de Yamón, y;

CONSIDERANDO.

Que, el artículo 1, de Ley N° 29664, Ley que crea el Sistema Nacional de Gestión del Riesgo de Desastres -SINAGERD, lo crea como un sistema interinstitucional, sinérgico, descentralizado, transversal y participativo, con la finalidad de identificar los riesgos asociados a peligros, priorizar la prevención para evitar la generación de nuevos riesgos, reducir o minimizar sus efectos, así como, la preparación y respuesta ante situaciones de emergencia o desastre mediante el establecimiento de principios, lineamientos de política, componentes, procesos e instrumentos de la Gestión del Riesgo de Desastres;

Que, el artículo 3, de la citada Ley N° 29664, define a la Gestión del Riesgo de Desastres, como un proceso social cuyo fin último es la prevención, la reducción y el control permanente de los factores de riesgo de desastre en la sociedad, así como la adecuada preparación y respuesta ante situaciones de desastre, considerando las políticas nacionales con especial énfasis en aquellas relativas a materia económica, ambiental, de seguridad, defensa nacional y territorial de manera sostenible. Asimismo, está basada en la investigación científica y de registro de informaciones, y orienta las políticas, estrategias y acciones en todos los niveles de gobierno y de la sociedad con la finalidad de proteger la vida de la población y el patrimonio de las personas y del Estado;

Que, el artículo 17 de su Reglamento, aprobado mediante Decreto Supremo N.° 048-2011-PCM y su modificatoria, establecen que el titular de cada entidad pública de nivel nacional, los Gobernadores Regionales y los Alcaldes, constituyen y presiden los Grupos de Trabajo para la Gestión del Riesgo de Desastres, como espacios internos de articulación para la implementación de los procesos de gestión del riesgo de desastres en el ámbito de su competencia; siendo una función indelegable. Asimismo, dichos Grupos de Trabajo están integrados por funcionarios de los niveles directivos superiores de cada entidad pública o gobierno subnacional;

Que, el artículo 18 del citado Reglamento de la Ley 29664, establece que los Grupos de Trabajo para la Gestión del Riesgo de Desastres coordinan y articulan la

gestión prospectiva, correctiva y reactiva en el marco del SINAGERD; promueven la participación e integración de esfuerzos de las entidades públicas, del sector privado y de la ciudadanía en general para la efectiva operatividad de los procesos de GRD; articulan la Gestión

JR. SAN ANTONIO S/N PLAZA DE ARMAS - YAMÓN - UTCUBAMBA – AMAZONAS
 CEL. RPM. 992706172.





MUNICIPALIDAD DISTRITAL DE YAMÓN
PROVINCIA DE UTCUBAMBA- REGIÓN AMAZONAS
CREADA POR LEY N° 9364- DEL 5 DE FEBRERO DE 1861



**MUNICIPALIDAD DISTRITAL
 DE YAMÓN**

PROVINCIA DE UTCUBAMBA- REGIÓN AMAZONAS
CREADA POR LEY N° 9364- DEL 5 DE FEBRERO DE 1861



del Riesgo de Desastres dentro de los mecanismos institucionales; coordinan la articulación de sus decisiones en el marco de la integración y armonización de la Política Nacional de Gestión del Riesgo de Desastres con otras políticas transversales de desarrollo; articulan la gestión reactiva a través del Sistema Regional de Defensa Civil, los Centros de Operaciones de Emergencia Regionales y Locales (COER y COEL), así como de las Plataformas de Defensa Civil regionales y locales; y coordinan los procesos de preparación, respuesta y rehabilitación del SINAGERD con el Sistema de Seguridad y Defensa Nacional;

Que, la Secretaría de Gestión del Riesgo de Desastres de la Presidencia del Consejo de Ministros, en el marco del ejercicio de la rectoría del Sistema Nacional de Gestión del Riesgo de Desastres -SINAGERD, mediante Resolución de Secretaría de Gestión del Riesgo de Desastres N° 014-2025-PCM/SGRD, aprobó los "Lineamientos para la Constitución y funcionamiento de los Grupos de Trabajo para la Gestión del Riesgo de Desastres - GTGRD", estableciendo en el numeral 6.3/6.4/6.5 que el Grupo de Trabajo para la Gestión del Riesgo de Desastres del Ministerio/ Entidad Pública/ Gobierno Regional/ Municipalidad Provincial/ Municipalidad Distrital está conformada por el Ministro/Titular de la Entidad Pública/Gobernador Regional/Alcalde Provincial/Alcalde Distrital, quien constituye y preside dicho Grupo de Trabajo; así como los demás miembros consignados en los artículos 6.3/6.4/6.5, según el nivel de gobierno respectivo;

Que, en consecuencia, resulta necesario que, en cumplimiento a las normas indicadas, se proceda a aprobar a la conformación del Grupo de Trabajo para la Gestión del Riesgo de Desastres de la Municipalidad Distrital de Yamón;

De conformidad con lo dispuesto en la Ley N° 29664, Ley que crea el Sistema Nacional de Gestión del Riesgo de Desastres (SINAGERD) y su Reglamento aprobado por Decreto Supremo N° 048-2011-PCM y modificatoria; y, en uso de sus facultades;

SE RESUELVE:

ARTÍCULO PRIMERO. - CONSTITUIR EL GRUPO DE TRABAJO PARA LA GESTIÓN DEL RIESGO DE DESASTRES DE LA MUNICIPALIDAD DISTRITAL DE YAMÓN, como espacios internos de articulación para la implementación de los procesos de gestión del riesgo de desastres en el ámbito de su competencia, el mismo que conforme a la Ley N°29664, su Reglamento; y, los lineamientos para la constitución y funcionamiento de los Grupos de Trabajo para la Gestión del Riesgo de Desastres, estará conformada de la manera siguiente:

Alcalde de la Municipalidad Distrital de Yamón	presidente
Responsable de GRD	secretario técnico
Gerente Municipal	miembro
Director de Infraestructura y Desarrollo Urbano Rural	miembro
División de Logística	miembro
División de Tesorería	miembro
División de Desarrollo económico	miembro
División de Desarrollo social	miembro

JR. SAN ANTONIO S/N PLAZA DE ARMAS - YAMÓN - UTCUBAMBA – AMAZONAS
 CEL. RPM. 992706172.





MUNICIPALIDAD DISTRITAL DE YAMÓN

PROVINCIA DE UTCUBAMBA- REGIÓN AMAZONAS
CREADA POR LEY N° 9364- DEL 5 DE FEBRERO DE 1861



MUNICIPALIDAD DISTRITAL DE YAMON

PROVINCIA DE UTCUBAMBA- REGION AMAZONAS
CREADA POR LEY N° 9364- DEL 5 DE FEBRERO DE 1861



ARTÍCULO SEGUNDO. – El Grupo de Trabajo para la Gestión del Riesgo de Desastres constituida en el artículo 1 de la presente Resolución, asumirá las funciones que le son establecidas mediante Ley N° 29664, Ley que crea el Sistema Nacional de Gestión del Riesgo de Desastres -SINAGERD y su Reglamento aprobado por Decreto Supremo N° 048-2011-PCM y modificatoria; y, los Lineamientos para la constitución y funcionamiento de los Grupos de Trabajo para la Gestión del Riesgo de Desastres.

ARTÍCULO TERCERO. - La Secretaría Técnica del Grupo de Trabajo para la Gestión del Riesgo de Desastres implementa los mecanismos necesarios para la instalación y funcionamiento de dicho grupo de trabajo.

ARTÍCULO CUARTO. - Disponer que se remita copia de la presente Resolución al Instituto Nacional de Defensa Civil – INDECI y Centro Nacional de Estimación, Prevención y Reconstrucción – CENEPRED, para conocimiento y fines.

ARTÍCULO QUINTO. – Publicar la presente Resolución en el Portal Institucional de la MUNICIPALIDAD DISTRITAL DE YAMÓN.



REGÍSTRESE, COMUNÍQUESE Y CÚMPLASE.

MUNICIPALIDAD DISTRITAL DE YAMÓN
UTCUBAMBA-AMAZONAS
Hermógenes Jara Hurtado
ALCALDE

JR. SAN ANTONIO S/N PLAZA DE ARMAS - YAMÓN - UTCUBAMBA – AMAZONAS
CEL. RPM. 992706172.

JR. SAN ANTONIO S/N PLAZA DE ARMAS - YAMÓN - UTCUBAMBA – AMAZONAS
CEL. RPM. 992706172. municipalidadyamón18610@gmail.com



MUNICIPALIDAD DISTRITAL DE YAMÓN
PROVINCIA DE UTCUBAMBA- REGIÓN AMAZONAS
CREADA POR LEY N° 9364- DEL 5 DE FEBRERO DE 1861



Anexo N° 2: Resolución de conformación de Equipo Técnico



**MUNICIPALIDAD DISTRITAL
 DE YAMÓN**

PROVINCIA DE UTCUBAMBA- REGIÓN AMAZONAS
CREADA POR LEY N° 9364- DEL 5 DE FEBRERO DE 1861



RESOLUCIÓN DE ALCALDÍA N° 101-2025—MDY/A

Yamón, 17 de octubre de 2025.

VISTO:

El informe N°001-2025-GRD/MDY/JKCM, de fecha 25 de setiembre de 2025, mediante la cual la Oficina de Gestión de Riesgos de Desastres de la Municipalidad Distrital de Yamón, solicita la conformación del Equipo Técnico de Gestión del Riesgo de Desastres, mediante Resolución de Alcaldía.

CONSIDERANDO:

Que, la Constitución Política del Perú en su artículo 194° modificada por la Ley N° 30305, Ley de Reforma Constitucional, establece que los "Los gobiernos locales gozan de autonomía política, económica y administrativa en los asuntos de su competencia ...con sujeción al ordenamiento jurídico"; en ese sentido las Municipalidades tienen potestad de emitir los actos administrativos para el cumplimiento de sus objetivos en marco normativo vigente;

Que, la Ley N° 29664 Ley SINAGERD, en sus Art. 14 y 16 establece que los gobiernos regionales y locales, ejecutan e implementan los procesos de la gestión del riesgo de desastres dentro de sus respectivos ámbitos de competencia, asimismo, el numeral 11.1 del Art. 11 del D.S. N° 048-2011-PCM, Reglamento de la Ley 29664, señala que los gobiernos regionales y locales incorporan en sus procesos de planificación, de ordenamiento territorial, de gestión ambiental, la gestión del riesgo de desastres;

Que el D.S. N° 048-2011-PCM y D.S. N° 060-2024-PCM que modifica reglamento de Ley 29664 en el Art. 39 - De los planes específicos por proceso, en su numeral 39.1, Las entidades públicas de los tres niveles de gobierno, de acuerdo a sus competencias, formulan y aprueban planes específicos en materia de Gestión del Riesgo de Desastres, en concordancia con el Plan Nacional de Gestión del Riesgo de Desastres, y de acuerdo a los lineamientos aprobados por el ente rector del SINAGERD, en los cuales se indique la articulación entre planes, según corresponda. 39.2 Los gobiernos regionales y locales, de acuerdo a sus competencias, formulan, aprueban e implementan los siguientes planes específicos: a. **Plan de Prevención y Reducción del Riesgo**; b. Plan de Gestión Reactiva; y c. Plan de Continuidad Operativa.

Que, al amparo de los fundamentos legales expuestos, el Centro Nacional de Estimación, Prevención y Reducción de Riesgos de Desastres – CENEPRED, mediante Resolución Jefatural N° 082-2016-CENEPRED/J, ha aprobado la **Guía Metodológica para Elaborar el Plan de Prevención y Reducción de Riesgo de Desastres en los Tres Niveles de Gobierno**, en el inciso b), señala para la elaboración del PPRD el Grupo de Trabajo de Gestión del Riesgo de Desastres (GTGRD), en coordinación con la Secretaría General y con la unidad encargada de la Gestión del Riesgo de Desastres de la Municipalidad, acuerda la conformación de un **Equipo Técnico en materia de Gestión de Riesgo de Desastres, para la gestión Prospectiva, Correctiva y Reactiva**; el cual debe contar con el soporte técnico, logístico y presupuestal del caso;

Que, bajo ese contexto, a través del informe N°001-2025-GRD/MDY/JKCM, de fecha 25 de setiembre de 2025, la Oficina de Gestión del Riesgos de Desastres, propone la conformación del Equipo Técnico de Gestión de Riesgos de Desastres – ET GRD de la Municipalidad Distrital de Yamón, para la elaboración, revisión y validación de Planes Específicos en Gestión del Riesgo de Desastres;

JR. SAN ANTONIO S/N PLAZA DE ARMAS - YAMÓN - UTCUBAMBA – AMAZONAS
 CEL. 992706172.



MUNICIPALIDAD DISTRITAL DE YAMÓN

PROVINCIA DE UTCUBAMBA- REGIÓN AMAZONAS
CREADA POR LEY N° 9364- DEL 5 DE FEBRERO DE 1861



MUNICIPALIDAD DISTRITAL DE YAMON

PROVINCIA DE UTCUBAMBA- REGIÓN AMAZONAS
CREADA POR LEY N° 9364- DEL 5 DE FEBRERO DE 1861



Estando a lo expuesto y de acuerdo a las normas vigentes y en uso de las facultades conferidas al despacho de Alcaldía mediante el Art. 20, Inciso 6° de la Ley N° 27972 Ley Orgánica de Municipalidades:

SE RESUELVE:

ARTÍCULO 1.- APROBAR la conformación del **Equipo Técnico de Gestión del Riesgo de Desastres de la Municipalidad Distrital de Yamón**, responsable de brindar soporte técnico a los miembros del Grupo de Trabajo de la Gestión del Riesgos de Desastres, para la elaboración de los planes específicos en materia de gestión del riesgo de desastres, el cual estará conformado por:

1. Oficina de Presupuesto (Presidente)
2. Oficina de Gestión del Riesgo de Desastres (Secretario)
3. Gerencia Municipal
4. Dirección de Infraestructura, Desarrollo Urbano y Rural
5. Oficina de Desarrollo Económico
6. Oficina de Servicios Sociales

Para el cumplimiento de sus funciones el Equipo Técnico de Gestión del Riesgo de Desastres de la Municipalidad Distrital de Yamón; contará con el asesoramiento y asistencia técnica del Centro Nacional de Estimación, Prevención y Reducción del Riesgo de Desastres – CENEPRED y el Instituto Nacional de Defensa Civil – INDECI.

ARTÍCULO 2.- Son **FUNCIONES** del Equipo Técnico de Gestión de Riesgos de Desastres – ET GRD de la Municipalidad Distrital de Yamón, la elaboración, revisión y validación de Planes Específicos en materia de Gestión del Riesgo de Desastres.

ARTÍCULO 3.- DISPONER la publicación de la presente resolución en los medios de difusión oficial de la Municipalidad Distrital de Yamón.

REGÍSTRESE, COMUNÍQUESE Y PUBLÍQUESE.

MUNICIPALIDAD DISTRITAL DE YAMÓN
UTCUBAMBA - AMAZONAS

Hermogenes Jato Hurtado
ALCALDE

JR. SAN ANTONIO S/N PLAZA DE ARMAS - YAMÓN - UTCUBAMBA – AMAZONAS
CEL. 992706172.

JR. SAN ANTONIO S/N PLAZA DE ARMAS - YAMÓN - UTCUBAMBA – AMAZONAS
CEL. RPM. 992706172. municipalidadyamón18610@gmail.com



MUNICIPALIDAD DISTRITAL DE YAMÓN

PROVINCIA DE UTCUBAMBA- REGIÓN AMAZONAS
CREADA POR LEY N° 9364- DEL 5 DE FEBRERO DE 1861



Anexo N° 3: Cronograma de actividades



FASES DEL PPRD	ELABORACIÓN DEL INFORME	PASOS	ACTIVIDADES	PRODUCTO	RESPONSABLES	MES																			
						1	2	3	4	5	6	7	8	9	10	11	12								
FASE 1: PREPARACION	CAPÍTULO I: ANÁLISIS DE LA SITUACIÓN	01-01-2019	1.1. Definición del PPRD	Acta de reunión	CDRE																				
			1.2. Organización del PPRD	Resolución de Alcaldía	CDRE																				
			1.3. Asignación del PPRD	Resolución de Alcaldía	CDRE																				
			1.4. Asignación del PPRD	Resolución de Alcaldía	CDRE																				
FASE 2: DIAGNÓSTICO	CAPÍTULO II: DIAGNÓSTICO DE LA SITUACIÓN	01-01-2019	2.1.1. Análisis de la situación	Acta de reunión	CDRE																				
			2.1.2. Análisis de la situación	Acta de reunión	CDRE																				
			2.1.3. Análisis de la situación	Acta de reunión	CDRE																				
			2.1.4. Análisis de la situación	Acta de reunión	CDRE																				
			2.1.5. Análisis de la situación	Acta de reunión	CDRE																				
			2.1.6. Análisis de la situación	Acta de reunión	CDRE																				
			2.1.7. Análisis de la situación	Acta de reunión	CDRE																				
			2.1.8. Análisis de la situación	Acta de reunión	CDRE																				
FASE 3: FORMULACION	CAPÍTULO III: FORMULACION DE LA SITUACION	01-01-2019	3.1.1. Análisis de la situación	Acta de reunión	CDRE																				
			3.1.2. Análisis de la situación	Acta de reunión	CDRE																				
			3.1.3. Análisis de la situación	Acta de reunión	CDRE																				
			3.1.4. Análisis de la situación	Acta de reunión	CDRE																				
FASE 4: VALORACION	CAPÍTULO IV: VALORACION DE LA SITUACION	01-01-2019	4.1. Análisis de la situación	Acta de reunión	CDRE																				
			4.2. Análisis de la situación	Acta de reunión	CDRE																				
			4.3. Análisis de la situación	Acta de reunión	CDRE																				
			4.4. Análisis de la situación	Acta de reunión	CDRE																				



MUNICIPALIDAD DISTRITAL DE YAMÓN
Ing. Hermes Montenegro Delgado
GERENTE MUNICIPAL

MUNICIPALIDAD DISTRITAL DE YAMÓN
Ing. María Bertha Sigüenza
PRESIDENTE DEL COMITÉ DE SEGUIMIENTO Y EVALUACIÓN

MUNICIPALIDAD DISTRITAL DE YAMÓN
Ing. Jhonnier Cabrera Mesa
RESPONSABLE DE G.R.D.

MUNICIPALIDAD DISTRITAL DE YAMÓN
Ing. Jhonnier Cabrera Mesa
RESPONSABLE DE G.R.D.



MUNICIPALIDAD DISTRITAL DE YAMÓN

PROVINCIA DE UTCUBAMBA- REGIÓN AMAZONAS
CREADA POR LEY N° 9364- DEL 5 DE FEBRERO DE 1861



Anexo N° 4: Ficha de zonas críticas

FICHA DE ZONA CRÍTICA					Código N° 001	
I. UBICACIÓN GEOGRÁFICA					IV. REGISTRO FOTOGRÁFICO	
Departamento	Provincia	Distrito		CCPP		
Amazonas	Utcubamba	Yamón		Puerto Malleta		
Sector/Zona	Altitud (msnm)	Datum	Zona	Coordenadas (UTM)		
Puerto Malleta	488	WGS84	17m	Norte: 9328943.17 Este: 765620.03		
II. DATOS GENERALES						
Accesibilidad	El acceso partiendo de la capital distrital en dirección Sur, por un recorrido de 15 Km aproximadamente, a través de la carretera que conduce al distrito de Cumba.					
Clasificación de Peligro según origen	Fenómeno Natural	X	Inducidos			
	Inundación fluvial					
Tipo de Peligro	Descripción					
	Peligro por lluvias intensas, genera desborde del río marañón en el caserío Puerto Malleta. Inundando casas de la población y al ser la mayoría de adobe, pone en riesgo la vida de sus habitantes.					
Elementos Expuestos	Familias: 10 familias que viven cerca a la orilla del río Marañón					
	Casas: 10 casas					
Registre los últimos cinco (5) eventos	Fecha	Descripción del Evento			Fuente	
	15/03/2023	Se registró lluvias intensas, causando inundación en algunas viviendas, poniendo en riesgo a las familias que los habitan.			Municipalidad Distrital de Yamón	
	3/10/2021	Se registró lluvias intensas, causando inundación en algunas viviendas, poniendo en riesgo a las familias que los habitan.			Municipalidad Distrital de Yamón	
Nivel de Riesgo	MUY ALTO	ALTO	MEDIO	BAJO		
		X				







MUNICIPALIDAD DISTRITAL DE YAMÓN

PROVINCIA DE UTCUBAMBA- REGIÓN AMAZONAS
CREADA POR LEY N° 9364- DEL 5 DE FEBRERO DE 1861



FICHA DE ZONA CRÍTICA					Código N° 002		
I. UBICACIÓN GEOGRÁFICA					IV. REGISTRO FOTOGRÁFICO		
Departamento	Provincia	Distrito		CCPP			
Amazonas	Utcubamba	Yamón		Chifuña			
Sector/Zona	Altitud (msnm)	Datum	Zona	Coordenadas (UTM)			
Carrillo	528	WGS84	17m	Norte: 770556 Este: 9328398			
II. DATOS GENERALES							
Accesibilidad	El acceso partiendo de la capital distrital en dirección Sur, por un recorrido de 9 Km aproximadamente, a través de la carretera que conduce al centro poblado de Puerto Malleta.						
Clasificación de Peligro según origen	Fenómeno Natural	X	Inducidos				
Tipo de Peligro	Inundación fluvial						
	Descripción						
<p>Peligro por lluvias intensas, genera desborde del río marañón en la carretera. Inundando la carretera, malogrando la plataforma de la carretera y poniendo en peligro a los transeúntes.</p>							
Elementos Expuestos	Población: 1000 personas que utilizan diariamente la vía.						
	Carretera: 500 metros lineales.						
Registre los últimos cinco (5) eventos	Fecha	Descripción del Evento			Fuente		
	20/03/2025	Se registró lluvias intensas, causando inundación de la carretera, generando daños en la plataforma de la carretera e impidiendo el tránsito vehicular y peatonal.			Municipalidad Distrital de Yamón		
	18/03/2024	Se registró lluvias intensas, causando inundación de la carretera, generando daños en la plataforma de la carretera e impidiendo el tránsito vehicular y peatonal.			Municipalidad Distrital de Yamón		
	14/03/2023	Se registró lluvias intensas, causando inundación de la carretera, generando daños en la plataforma de la carretera e impidiendo el tránsito vehicular y peatonal.			Municipalidad Distrital de Yamón		
Nivel de Riesgo	MUY ALTO	ALTO	MEDIO	BAJO			
		X					








MUNICIPALIDAD DISTRITAL DE YAMÓN

PROVINCIA DE UTCUBAMBA- REGIÓN AMAZONAS
CREADA POR LEY N° 9364- DEL 5 DE FEBRERO DE 1861



FICHA DE ZONA CRÍTICA					Código N° 003			
I. UBICACIÓN GEOGRÁFICA					IV. REGISTRO FOTOGRÁFICO			
Departamento	Provincia	Distrito		CCPP				
Amazonas	Utcubamba	Yamón		Buenos Aires				
Sector/Zona	Altitud (msnm)	Datum	Zona	Coordenadas (UTM)				
Tres de Mayo	1209.6	WGS84	17M	Norte: 772265 Este: 9330524				
II. DATOS GENERALES								
Accesibilidad	El acceso partiendo de la capital distrital en dirección Oeste, por un recorrido de 3Km aproximadamente, a través de la carretera que conduce al caserío de Buenos Aires.							
Clasificación de Peligro según origen	Fenómeno Natural	X	Inducidos					
	Deslizamiento de suelos							
Tipo de Peligro	Descripción							
	Peligro por lluvias intensas, genera deslizamiento del talud de la carretera. Causando daños en la infraestructura vial, malogrando la plataforma de la carretera y poniendo en peligro a los transeúntes.							
Elementos Expuestos	Población: 400 personas que utilizan diariamente la vía. Carretera: 500 metros lineales.							
Registre los últimos cinco (5) eventos	Fecha	Descripción del Evento			Fuente			
	5/01/2025	Se registró lluvias intensas, generando deslizamiento de suelo y rocas, generando daños en la plataforma de la carretera e impidiendo el tránsito vehicular y peatonal.			Municipalidad Distrital de Yamón			
	21/04/2025	Se registró lluvias intensas, generando deslizamiento de suelo y rocas, generando daños en la plataforma de la carretera e impidiendo el tránsito vehicular y peatonal.			Municipalidad Distrital de Yamón			
	20/03/2025	Se registró lluvias intensas, generando deslizamiento de suelo y rocas, generando daños en la plataforma de la carretera e impidiendo el tránsito vehicular y peatonal.			Municipalidad Distrital de Yamón			
Nivel de Riesgo	MUY ALTO	ALTO	MEDIO	BAJO				
		X						





MUNICIPALIDAD DISTRITAL DE YAMÓN

PROVINCIA DE UTCUBAMBA- REGIÓN AMAZONAS
CREADA POR LEY N° 9364- DEL 5 DE FEBRERO DE 1861



FICHA DE ZONA CRÍTICA					Código N° 004			
I. UBICACIÓN GEOGRÁFICA					IV. REGISTRO FOTOGRÁFICO			
Departamento	Provincia	Distrito		CCPP				
Amazonas	Utcubamba	Yamón		El Palto				
Sector/Zona	Altitud (msnm)	Datum	Zona	Coordenadas (UTM)				
Churuhuayco	1212	WGS84	17m	Norte: 9331670 Este: 775217				
II. DATOS GENERALES								
Accesibilidad	El acceso partiendo de la capital distrital en dirección Este, por un recorrido de 3 Km aproximadamente, a través de la carretera que conduce al centro poblado El Palto.							
Clasificación de Peligro según origen	Fenómeno Natural	X	Inducidos					
Descripción								
Tipo de Peligro	Peligro por lluvias intensas, genera deslizamiento del talud de la carretera. Causando daños en la infraestructura vial, malogrando la plataforma de la carretera y poniendo en peligro a los transeúntes.							
Elementos Expuestos	Población: 800 personas que utilizan diariamente la vía. Carretera: 100 metros lineales.							
Registre los últimos cinco (5) eventos	Fecha	Descripción del Evento			Fuente			
	26/08/2025	Se registró lluvias intensas, generando deslizamiento de suelo y rocas, generando daños en la plataforma de la carretera e impidiendo el tránsito vehicular y peatonal.			Municipalidad Distrital de Yamón			
	5/12/2025	Se registró lluvias intensas, generando deslizamiento de suelo y rocas, generando daños en la plataforma de la carretera e impidiendo el tránsito vehicular y peatonal.			Municipalidad Distrital de Yamón			
Nivel de Riesgo	MUY ALTO	ALTO	MEDIO	BAJO				
		X						





MUNICIPALIDAD DISTRITAL DE YAMÓN

PROVINCIA DE UTCUBAMBA- REGIÓN AMAZONAS
CREADA POR LEY N° 9364- DEL 5 DE FEBRERO DE 1861



FICHA DE ZONA CRÍTICA					Código N° 005	
I. UBICACIÓN GEOGRÁFICA					IV. REGISTRO FOTOGRÁFICO	
Departamento	Provincia	Distrito		CCPP	 <p>3/4/25 16:41:52 17M. 777330 9334707 Altitud: 1125.7m</p>	
Amazonas	Utcubamba	Yamón		El Palto		
Sector/Zona	Altitud (msnm)	Datum	Zona	Coordenadas (UTM)		
El Palto	1125.7	WGS84	17m	Norte: 9334707.00		
				Este: 777330.00		
II. DATOS GENERALES						
Accesibilidad	El acceso partiendo de la capital distrital en dirección Este, por un recorrido de 13 Km aproximadamente, a través de la carretera que conduce al centro poblado El Palto.					
Clasificación de Peligro según origen	Fenómeno Natural	X	Inducidos		 <p>3/4/25 16:42:42 17M. 777332 9334712 Altitud: 1125.3m</p>	
	Deslizamiento de suelos					
Descripción						
Tipo de Peligro	Peligro desencadenado por saturación de suelos en la parte alta, generando deslizamiento del cerro.					
Elementos Expuestos	Institución Educativa: 01 institución educativa					
Registre los últimos cinco (5) eventos	Fecha	Descripción del Evento			Fuente	
	3/04/2025	Deslizamiento de cerro en la institución educativa Victor Andres Belaunde			Municipalidad Distrital de Yamón	
Nivel de Riesgo	MUY ALTO	ALTO	MEDIO	BAJO		
		X				





MUNICIPALIDAD DISTRITAL DE YAMÓN

PROVINCIA DE UTCUBAMBA- REGIÓN AMAZONAS
CREADA POR LEY N° 9364- DEL 5 DE FEBRERO DE 1861



FICHA DE ZONA CRÍTICA					Código N° 006
I. UBICACIÓN GEOGRÁFICA					IV. REGISTRO FOTOGRÁFICO
Departamento	Provincia	Distrito		CCPP	
Amazonas	Utcubamba	Yamón		El Palto	
Sector/Zona	Altitud (msnm)	Datum	Zona	Coordenadas (UTM)	
El Palto	1130	WGS84	17m	Norte: 9334931.00 Este: 777191.00	
II. DATOS GENERALES					
Accesibilidad	El acceso partiendo de la capital distrital en dirección Este, por un recorrido de 13 Km aproximadamente, a través de la carretera que conduce al centro poblado El Palto.				
Clasificación de Peligro según origen	Fenómeno Natural	X	Inducidos		
	Deslizamiento de suelos				
Descripción					
Tipo de Peligro	Peligro desencadenado por saturación de suelos en la parte alta, generando deslizamiento del cerro.				
Elementos Expuestos	Institución Educativa: 01 institución educativa				
Registre los últimos cinco (5) eventos	Fecha	Descripción del Evento			Fuente
	10/03/2025	Deslizamiento de cerro en la institución educativa primaria N° 16293			Municipalidad Distrital de Yamón
Nivel de Riesgo	MUY ALTO	ALTO	MEDIO	BAJO	
		X			





MUNICIPALIDAD DISTRITAL DE YAMÓN

PROVINCIA DE UTCUBAMBA- REGIÓN AMAZONAS
CREADA POR LEY N° 9364- DEL 5 DE FEBRERO DE 1861




FICHA DE ZONA CRÍTICA

Código N° 007

I. UBICACIÓN GEOGRÁFICA

IV. REGISTRO FOTOGRÁFICO

Departamento	Provincia	Distrito		CCPP
Amazonas	Utcubamba	Yamón		Pueblo Nuevo
Sector/Zona	Altitud (msnm)	Datum	Zona	Coordenadas (UTM)
Pueblo Nuevo	1582.6	WGS84	17m	Norte: 9332489.00 Este: 7746151.00



II. DATOS GENERALES

Accesibilidad
El acceso partiendo de la capital distrital en dirección Este, por un recorrido de 13 Km aproximadamente, a través de la carretera que conduce al centro poblado El Palto.

Clasificación de Peligro según origen	Fenómeno Natural	X	Inducidos
---------------------------------------	------------------	---	-----------



Tipo de Peligro
Deslizamiento de suelos
Descripción
Peligro desencadenado por saturación de suelos en la parte alta, generando deslizamiento del cerro.

Elementos Expuestos
Institución Educativa: 01 institución educativa

Registre los últimos cinco (5) eventos	Fecha	Descripción del Evento	Fuente
	23/09/2025	Deslizamiento de cerro en la institución educativa primaria N° 16294 JOSE ABELARDO QUIÑONES	Municipalidad Distrital de Yamón

Nivel de Riesgo	MUY ALTO	ALTO	MEDIO	BAJO
		X		





MUNICIPALIDAD DISTRITAL DE YAMÓN

PROVINCIA DE UTCUBAMBA- REGIÓN AMAZONAS
CREADA POR LEY N° 9364- DEL 5 DE FEBRERO DE 1861



FICHA DE ZONA CRÍTICA					Código N° 008			
I. UBICACIÓN GEOGRÁFICA					IV. REGISTRO FOTOGRÁFICO			
Departamento	Provincia	Distrito		CCPP				
Amazonas	Utcubamba	Yamón		El Palto				
Sector/Zona	Altitud (msnm)	Datum	Zona	Coordenadas (UTM)				
El Palto	1136.6	WGS84	17m	Norte: 9328943.17 Este: 765620.03				
II. DATOS GENERALES								
Accesibilidad	El acceso partiendo de la capital distrital en dirección Este, por un recorrido de 13 Km aproximadamente, a través de la carretera que conduce al centro poblado El Palto.							
Clasificación de Peligro según origen	Fenómeno Natural	X	Inducidos					
	Reptación de suelos							
Tipo de Peligro	Descripción							
	Peligro desencadenado por saturación de suelos en la parte alta, generando agrietamientos en suelos y causando el deterioro en viviendas.							
Elementos Expuestos	Viviendas: 35 viviendas							
	Infraestructura vial: 220m de carretera principal							
Registre los últimos cinco (5) eventos	Fecha	Descripción del Evento			Fuente			
	10/09/2024	Evaluación de peligros geológicos por movimientos en masa, tipo reptación de suelos y derrumbes.			INGEMMET			
Nivel de Riesgo	MUY ALTO	ALTO		MEDIO	BAJO			
		X						





MUNICIPALIDAD DISTRITAL DE YAMÓN

PROVINCIA DE UTCUBAMBA- REGIÓN AMAZONAS
CREADA POR LEY N° 9364- DEL 5 DE FEBRERO DE 1861



FICHA DE ZONA CRÍTICA					Código N° 003	
I. UBICACIÓN GEOGRÁFICA					IV. REGISTRO FOTOGRÁFICO	
Departamento	Provincia	Distrito		CCPP		
Amazonas	Utcubamba	Yamón		San Ramón		
Sector/Zona	Altitud (msnm)	Datum	Zona	Coordenadas (UTM)		
San Ramón	1469	WGS84	17m	Norte: 9338708.63 Este: 782047.49		
II. DATOS GENERALES						
Accesibilidad	El acceso partiendo de la capital distrital en dirección Este, por un recorrido de 20 Km aproximadamente, a través de la carretera que conduce al centro poblado San Ramón.					
Clasificación de Peligro según origen	Fenómeno Natural	X	Inducidos			
	SOCAVACIÓN DE TALUD					
Tipo de Peligro	Descripción					
	1.- Peligro desencadenado por socavación del Río el Palto, en el talud que colinda con la calle Utcubamba, del centro poblado San Ramón.					
Elementos Expuestos	Viviendas: 10 viviendas					
Registre los últimos cinco (5) eventos	Fecha	Descripción del Evento			Fuente	
	1/12/2025	Socavación del talud de la calle Utcubamba, por el aumento del río El Palto, en el centro poblado San Ramón.			Municipalidad Distrital de Yamón	
Nivel de Riesgo	MUY ALTO	ALTO	MEDIO	BAJO		
		X				





MUNICIPALIDAD DISTRITAL DE YAMÓN

PROVINCIA DE UTCUBAMBA- REGIÓN AMAZONAS
CREADA POR LEY N° 9364- DEL 5 DE FEBRERO DE 1861



Anexo N° 5: Fichas técnicas referenciales

PLAN DE PREVENCIÓN Y REDUCCIÓN DE RIESGO DE DESASTRES					
Denominación: "FICHA TÉCNICA DE LA CREACIÓN DE LOS SERVICIOS DE PROTECCIÓN EN RIBERAS DEL RÍO VULNERABLES ANTE EL PELIGRO EN LA MARGEN DERECHA DEL RIO MARAÑÓN EN EL CENTRO POBLADO PUERTO MALLETA, DISTRITO DE YAMÓN, PROVINCIA DE UTCUBAMBA, DEPARTAMENTO DE AMAZONAS."				Ficha Técnica N°:	001
1. GENERALIDADES					
UBICACIÓN GEOGRÁFICA					
Departamento	Provincia	Distrito			
Amazonas	Utcubamba	Yamón			
Centro poblado, AAHH, Urb.					
Puerto Malleta					
Sector	Altitud (msnm)	Datum	Zona	Coordenadas UTM	
Puerto Malleta	488.0 msnm	WGS-1984	Zona 17 Norte	Inicio: 765577.99 E, 9328933.19 S Fin: 765803.69 E, 9328884.01 S	
2. DE LA SITUACIÓN					
Descripción					
Peligro por inundación fluvial					
Tipo de peligro	Clasificación de peligro				
	Fenómeno natural	X	Inducido		
	Inundación fluvial				
	Factor desencadenante				
Inundación fluvial (desencadenado por lluvias intensas)					
Elementos expuestos	Infraestructura				Población
	10 viviendas				Aproximadamente 80 personas
3. DE LA INTERVENCIÓN					
Descripción				Objetivos	
Componentes del proyecto de reducción de riesgos: - DEFENSA RIBEREÑA, L = 100.00 m				Reducir los riesgos existentes relacionados al peligro de inundación fluvial.	
Plazo de ejecución				Beneficiarios	
Escenario P.I.P.: 01 meses estudio de pre inversión. 02 meses expediente técnico. Solicitud de financiamiento en FONDES (30 d.h.) o transferencia en Gobierno Regional (02 meses) Ejecución física (03 meses de ejecución)				Población de la localidad de Puerto Malleta	
Inversión estimada				Fuente de financiamiento	
S/. 1,120,000.00				FONDES – CENEPRED (Tipología de inversiones para los procesos de reducción y Reconstrucción) Tipología de ley 30458 (servicios de protección de la ribera de quebradas vulnerables ante peligro)	






MUNICIPALIDAD DISTRITAL DE YAMÓN

PROVINCIA DE UTCUBAMBA- REGIÓN AMAZONAS
CREADA POR LEY N° 9364- DEL 5 DE FEBRERO DE 1861



PLAN DE PREVENCIÓN Y REDUCCIÓN DE RIESGO DE DESASTRES					
Denominación: "FICHA TÉCNICA DE LA CREACIÓN DE LOS SERVICIOS DE PROTECCIÓN EN RIBERAS DEL RÍO VULNERABLES ANTE EL PELIGRO EN LA MARGEN DERECHA DEL RIO MARAÑÓN EN EL CENTRO POBLADO PUERTO MALLETA, SECTOR CARRICILLO, DISTRITO DE YAMÓN, PROVINCIA DE UTCUBAMBA, DEPARTAMENTO DE AMAZONAS."				Ficha Técnica N°:	002
1. GENERALIDADES					
UBICACIÓN GEOGRÁFICA					
Departamento	Provincia	Distrito			
Amazonas	Utcubamba	Yamón			
Centro poblado, AAHH, Urb.					
Chiñuña					
Sector	Altitud (msnm)	Datum	Zona	Coordenadas UTM	
Carricillo	528.0 msnm	WGS-1984	Zona 17 Norte	Inicio: 770506.59 E, 9328398.01 S Fin: 770413.08 E, 9328375.81 S	
					
2. DE LA SITUACIÓN					
Descripción					
Peligro por lluvias intensas que provoquen inundaciones					
Tipo de peligro	Clasificación de peligro				
	Fenómeno natural	X	Inducido		
	Inundación y erosión fluvial				
	Factor desencadenante				
Erosión fluvial (desencadenados por lluvias intensas)					
					
Elementos expuestos	Infraestructura				Población
	1 camino vecinal				Aproximadamente 130 personas
3. DE LA INTERVENCIÓN					
Descripción					Objetivos
Componentes del proyecto de reducción de riesgos: - DEFENSA RIBEREÑA, L = 100.00 m					Reducir los riesgos existentes relacionados al peligro de erosión fluvial.
Plazo de ejecución					Beneficiarios
Escenario P.I.P.: 01 meses estudio de pre inversión. 02 meses expediente técnico. Solicitud de financiamiento en FONDES (30 d.h.) o transferencia en Gobierno Regional (02 meses) Ejecución física (03 meses de ejecución)					Población de la localidad de Chiñuña
Inversión estimada					Fuente de financiamiento
S/. 1,120,000.00					FONDES – CENEPRED (Tipología de inversiones para los procesos de reducción y Reconstrucción) Tipología de ley 30458 (servicios de protección de la ribera de quebradas vulnerables ante peligro)







MUNICIPALIDAD DISTRITAL DE YAMÓN

PROVINCIA DE UTCUBAMBA- REGIÓN AMAZONAS
CREADA POR LEY N° 9364- DEL 5 DE FEBRERO DE 1961



PLAN DE PREVENCIÓN Y REDUCCIÓN DE RIESGO DE DESASTRES				
Denominación: "FICHA TÉCNICA DEL MEJORAMIENTO DEL SERVICIO DE TRANSITABILIDAD INTERURBANA EN EL CAMINO VECINAL YAMÓN – BUENOS AIRES DEL CENTRO POBLADO BUENOS AIRES, DISTRITO DE YAMÓN, PROVINCIA DE UTCUBAMBA, DEPARTAMENTO DE AMAZONAS."			Ficha Técnica N°:	003
1. GENERALIDADES				
UBICACIÓN GEOGRÁFICA				
Departamento	Provincia	Distrito		
Amazonas	Utcubamba	Yamón		
Centro poblado, AAHH, Urb. Buenos Aires				
Sector	Altitud (msnm)	Datum	Zona	Coordenadas UTM
Tres de Mayo	1209.6 msnm	WGS-1984	Zona 17 Norte	Inicio: 772262.02 E, 9330521.69 S Fin: 772233.67 E, 9330492.04 S
				
2. DE LA SITUACIÓN				
Descripción				
Peligro por deslizamiento de suelos y caída de rocas				
Tipo de peligro	Clasificación de peligro			
	Fenómeno natural	X	Inducido	
	Deslizamiento rotacional			
	Factor desencadenante			
Deslizamiento de suelos (desencadenados por lluvias intensas)				
				
Elementos expuestos	Infraestructura 1 camino vecinal		Población Aproximadamente 230 personas	
3. DE LA INTERVENCIÓN				
Descripción			Objetivos	
Componentes del proyecto de reducción de riesgos: - ESTABILIZACIÓN DE TALUDES, L = 100.00 m			Reducir los riesgos existentes relacionados al peligro de flujo de detritos	
Plazo de ejecución			Beneficiarios	
Escenario P.I.P.: 01 meses estudio de pre inversión. 02 meses expediente técnico. Solicitud de financiamiento en FONDES (30 d.h.) o transferencia en Gobierno Regional (02 meses) Ejecución física (03 meses de ejecución)			Población de la localidad de Yamón y la localidad de Buenos Aires.	
Inversión estimada			Fuente de financiamiento	
S/. 800,000.00			FONDES – CENEPRED (Tipología de inversiones para los procesos de reducción y Reconstrucción) Tipología de ley 30458 (servicios de protección de la ribera de quebradas vulnerables ante peligro)	





MUNICIPALIDAD DISTRITAL DE YAMÓN

PROVINCIA DE UTCUBAMBA- REGIÓN AMAZONAS
CREADA POR LEY N° 9364- DEL 5 DE FEBRERO DE 1861



PLAN DE PREVENCIÓN Y REDUCCIÓN DE RIESGO DE DESASTRES					
Denominación: "FICHA TÉCNICA DEL MEJORAMIENTO DEL SERVICIO DE TRANSITABILIDAD INTERURBANA EN EL CAMINO VECINAL CHURUHUAYCO, SECTOR 3 DE MAYO DEL CENTRO EL PALTO, DISTRITO DE YAMÓN, PROVINCIA DE UTCUBAMBA, DEPARTAMENTO DE AMAZONAS."				Ficha Técnica N°: 004	
1. GENERALIDADES					
UBICACIÓN GEOGRÁFICA					
Departamento		Provincia		Distrito	
Amazonas		Utcubamba		Yamón	
Centro poblado, AAHH, Urb. El Palto					
Sector		Altitud (msnm)	Datum	Zona	Coordenadas UTM
Churuhuayco		12012.0 msnm	WGS-1984	Zona 17 Norte	Inicio: 775105.71 E, 9331358.00 S Fin: 775147.64 E, 9331533.27 S
2. DE LA SITUACIÓN					
Descripción					
Peligro por deslizamiento de suelos					
Tipo de peligro		Clasificación de peligro			
		Fenómeno natural	X	Inducido	
		Deslizamiento rotacional			
		Factor desencadenante			
Flujo de detritos (desencadenados por lluvias intensas)					
Elementos expuestos		Infraestructura			Población
		1 camino vecinal			Aproximadamente 450 personas
3. DE LA INTERVENCIÓN					
Descripción				Objetivos	
Componentes del proyecto de reducción de riesgos: - ESTABILIZACIÓN DE TALUDES, L = 130.00 m				Reducir los riesgos existentes relacionados al peligro de flujo de detritos	
Plazo de ejecución				Beneficiarios	
Escenario P.I.P.: 01 meses estudio de pre inversión. 02 meses expediente técnico. Solicitud de financiamiento en FONDES (30 d.h.) o transferencia en Gobierno Regional (02 meses) Ejecución física (03 meses de ejecución)				Población de la localidad de Yamón y la localidad de Buenos Aires.	
Inversión estimada				Fuente de financiamiento	
S/. 1,040,000.00				FONDES – CENEPRED (Tipología de inversiones para los procesos de reducción y Reconstrucción) Tipología de ley 30458 (servicios de protección de la ribera de quebradas vulnerables ante peligro)	





MUNICIPALIDAD DISTRITAL DE YAMÓN

PROVINCIA DE UTCUBAMBA- REGIÓN AMAZONAS
CREADA POR LEY N° 9364- DEL 5 DE FEBRERO DE 1861



PLAN DE PREVENCIÓN Y REDUCCIÓN DE RIESGO DE DESASTRES					
Denominación: "FICHA TÉCNICA DE LA CONSTRUCCIÓN DE TALUD/MURO DE CONTENCIÓN; EN EL(LA) I.E. VICTOR ANDRES BELAUDE EN LA LOCALIDAD EL PALTO, DISTRITO DE YAMÓN, PROVINCIA DE UTCUBAMBA, DEPARTAMENTO DE AMAZONAS."				Ficha Técnica N°:	005
1. GENERALIDADES					
UBICACIÓN GEOGRÁFICA					
Departamento	Provincia	Distrito			
Amazonas	Utcubamba	Yamón			
Centro poblado, AAHH, Urb.					
El Palto					
Sector	Altitud (msnm)	Datum	Zona	Coordenadas UTM	
El Palto	1125.7 msnm	WGS-1984	Zona 17 Norte	Inicio: 777350.68 E, 9334711.58 S Fin: 777322.45 E, 9334739.10 S	
2. DE LA SITUACIÓN					
Descripción					
Peligro por deslizamiento de suelos					
Tipo de peligro	Clasificación de peligro				
	Fenómeno natural	X	Inducido		
	Deslizamiento rotacional				
	Factor desencadenante				
Deslizamiento de suelos (desencadenados por lluvias intensas)					
Elementos expuestos			Infraestructura		Población
			1 Institución educativa		Aproximadamente 105 estudiantes
3. DE LA INTERVENCIÓN					
Descripción				Objetivos	
Componentes del proyecto de reducción de riesgos: - MURO DE CONTENCIÓN, L = 40.00 m				Reducir los riesgos existentes relacionados al peligro de flujo de detritos	
Plazo de ejecución				Beneficiarios	
Escenario P.I.P.: 01 meses estudio de pre inversión. 02 meses expediente técnico. Solicitud de financiamiento en FONDES (30 d.h.) o transferencia en Gobierno Regional (02 meses) Ejecución física (03 meses de ejecución)				Población de la localidad de Yamón y la localidad de Buenos Aires.	
Inversión estimada				Fuente de financiamiento	
S/. 675,859.11				FONDES – CENEPRED (Tipología de inversiones para los procesos de reducción y Reconstrucción) Tipología de ley 30458 (servicios de protección de la ribera de quebradas vulnerables ante peligro)	





MUNICIPALIDAD DISTRITAL DE YAMÓN

PROVINCIA DE UTCUBAMBA- REGIÓN AMAZONAS
CREADA POR LEY N° 9364- DEL 5 DE FEBRERO DE 1861



PLAN DE PREVENCIÓN Y REDUCCIÓN DE RIESGO DE DESASTRES					
Denominación: "FICHA TÉCNICA DE LA CONSTRUCCIÓN DE TALUD/MURO DE CONTENCIÓN; EN EL(LA) I.E. 16293 EN LA LOCALIDAD EL PALTO, DISTRITO DE YAMÓN, PROVINCIA DE UTCUBAMBA, DEPARTAMENTO DE AMAZONAS."				Ficha Técnica N°: 006	
1. GENERALIDADES					
UBICACIÓN GEOGRÁFICA					
Departamento		Provincia		Distrito	
Amazonas		Utcubamba		Yamón	
Centro poblado, AAHH, Urb. El Palto					
Sector	Altitud (msnm)	Datum	Zona	Coordenadas UTM	
El Palto	1130.0 msnm	WGS-1984	Zona 17 Norte	Inicio: 777192.34 E, 9334849.36 S Fin: 777147.60 E, 9334922.74 S	
2. DE LA SITUACIÓN					
Descripción					
Peligro por deslizamiento de suelos					
Tipo de peligro	Clasificación de peligro				
	Fenómeno natural	X	Inducido		
	Deslizamiento rotacional				
	Factor desencadenante				
Deslizamiento de suelos (desencadenados por lluvias intensas)					
Elementos expuestos	Infraestructura				Población
	1 institución educativa				Aproximadamente 69 estudiantes
3. DE LA INTERVENCIÓN					
Descripción				Objetivos	
Componentes del proyecto de reducción de riesgos: - MURO DE CONTENCIÓN, L = 68.50 m				Reducir los riesgos existentes relacionados al peligro de flujo de detritos	
Plazo de ejecución				Beneficiarios	
Escenario P.I.P.: 01 meses estudio de pre inversión. 02 meses expediente técnico. Solicitud de financiamiento en FONDES (30 d.h.) o transferencia en Gobierno Regional (02 meses) Ejecución física (03 meses de ejecución)				Población de la localidad del centro poblado El Palto.	
Inversión estimada				Fuente de financiamiento	
S/. 814,490.68				FONDES – CENEPRED (Tipología de inversiones para los procesos de reducción y Reconstrucción) Tipología de ley 30458 (servicios de protección de la ribera de quebradas vulnerables ante peligro)	





MUNICIPALIDAD DISTRITAL DE YAMÓN

PROVINCIA DE UTCUBAMBA- REGIÓN AMAZONAS
CREADA POR LEY N° 9364- DEL 5 DE FEBRERO DE 1861



07

PLAN DE PREVENCIÓN Y REDUCCIÓN DE RIESGO DE DESASTRES				
Denominación: "FICHA TÉCNICA DE LA CONSTRUCCIÓN DE TALUD/MURO DE CONTENCIÓN EN EL(LA) I.E 16294 JOSÉ ABELARDO QUIÑONES EN LA LOCALIDAD DE PUEBLO NUEVO, DISTRITO DE YAMÓN, PROVINCIA DE UTCUBAMBA, DEPARTAMENTO DE AMAZONAS."			Ficha Técnica N°:	007
1. GENERALIDADES				
UBICACIÓN GEOGRÁFICA				
Departamento	Provincia	Distrito		
Amazonas	Utcubamba	Yamón		
Centro poblado, AAHH, Urb.				
Pueblo Nuevo				
Sector	Altitud (msnm)	Datum	Zona	Coordenadas UTM
Pueblo Nuevo	1130.0 msnm	WGS-1984	Zona 17 Norte	Inicio: 774622.13 E, 9332481.36 S Fin: 774643.17 E, 9332473.93 S
2. DE LA SITUACIÓN				
Descripción				
Peligro por deslizamiento de suelos				
Tipo de peligro	Clasificación de peligro			
	Fenómeno natural	X	Inducido	
	Deslizamiento rotacional			
	Factor desencadenante			
Deslizamiento de suelos (desencadenados por lluvias intensas)				
Elementos expuestos	Infraestructura 1 institución educativa			Población Aproximadamente 74 estudiantes
3. DE LA INTERVENCIÓN				
Descripción			Objetivos	
Componentes del proyecto de reducción de riesgos: - MURO DE CONTENCIÓN, L = 100.00 m			Reducir los riesgos existentes relacionados al peligro de flujo de detritos	
Plazo de ejecución			Beneficiarios	
Escenario P.I.P.: 01 meses estudio de pre inversión. 02 meses expediente técnico. Solicitud de financiamiento en FONDES (30 d.h.) o transferencia en Gobierno Regional (02 meses) Ejecución física (03 meses de ejecución)			Población de la del centro poblado Pueblo Nuevo	
Inversión estimada			Fuente de financiamiento	
S/. 754,537.71			FONDES – CENEPRED (Tipología de inversiones para los procesos de reducción y Reconstrucción) Tipología de ley 30458 (servicios de protección de la ribera de quebradas vulnerables ante peligro)	





MUNICIPALIDAD DISTRITAL DE YAMÓN

PROVINCIA DE UTCUBAMBA- REGIÓN AMAZONAS
CREADA POR LEY N° 9364- DEL 5 DE FEBRERO DE 1861



PLAN DE PREVENCIÓN Y REDUCCIÓN DE RIESGO DE DESASTRES					
Denominación: "FICHA TÉCNICA DE LA CREACIÓN DE BIOINGENIERÍA Y OBRAS DE DRENAJE EN LA PARTE ALTA DEL CENTRO POBLADO DEL PALTO, DISTRITO DE YAMÓN, PROVINCIA DE UTCUBAMBA, DEPARTAMENTO DE AMAZONAS."				Ficha Técnica N°:	008
1. GENERALIDADES					
UBICACIÓN GEOGRÁFICA					
Departamento	Provincia	Distrito			
Amazonas	Utcubamba	Yamón			
Centro poblado, AAHH, Urb.					
El Palto					
Sector	Altitud (msnm)	Datum	Zona	Coordenadas UTM	
El Palto	1136.6 msnm	WGS-1984	Zona 17 Norte	Inicio: 777423.99 E, 9334820.38 S Fin: 777626.59 E, 9335328.32 S	
2. DE LA SITUACIÓN					
Descripción					
Peligro por reptación y deslizamiento de suelos					
Tipo de peligro	Clasificación de peligro				
	Fenómeno natural	X	Inducido		
	Reptación de suelos				
	Factor desencadenante				
Reptación de suelos y deslizamiento (desencadenados por lluvias intensas)					
Elementos expuestos	Infraestructura				Población
	1 camino vecinal, 40 viviendas				Aproximadamente 200 personas
3. DE LA INTERVENCIÓN					
Descripción				Objetivos	
Componentes del proyecto de reducción de riesgos: - ESTABILIZACIÓN DE TALUDES, L = 500.00 m				Reducir los riesgos existentes relacionados al peligro de flujo de detritos	
Plazo de ejecución				Beneficiarios	
Escenario P.I.P.: 01 meses estudio de pre inversión. 02 meses expediente técnico. Solicitud de financiamiento en FONDES (30 d.h.) o transferencia en Gobierno Regional (02 meses) Ejecución física (03 meses de ejecución)				Población del centro poblado El Palto	
Inversión estimada				Fuente de financiamiento	
S/. 4,000,000.00				FONDES – CENEPRED (Tipología de inversiones para los procesos de reducción y Reconstrucción) Tipología de ley 30458 (servicios de protección de la ribera de quebradas vulnerables ante peligro)	





MUNICIPALIDAD DISTRITAL DE YAMÓN

PROVINCIA DE UTCUBAMBA- REGIÓN AMAZONAS
CREADA POR LEY N° 9364- DEL 5 DE FEBRERO DE 1961



PLAN DE PREVENCIÓN Y REDUCCIÓN DE RIESGO DE DESASTRES					
Denominación: "FICHA TÉCNICA DE LA CREACIÓN DE LOS SERVICIOS DE PROTECCIÓN EN RIBERAS DEL RÍO VULNERABLES ANTE EL PELIGRO EN LA MARGEN DERECHA DEL RIO EL PALTO EN EL CENTRO POBLADO SAN RAMÓN, DISTRITO DE YAMÓN, PROVINCIA DE UTCUBAMBA, DEPARTAMENTO DE AMAZONAS."				Ficha Técnica N°:	009
1. GENERALIDADES					
UBICACIÓN GEOGRÁFICA					
Departamento	Provincia	Distrito			
Amazonas	Utcubamba	Yamón			
Centro poblado, AAHH, Urb. San Ramón					
Sector	Altitud (msnm)	Datum	Zona	Coordenadas UTM	
San Ramón	1582.6 msnm	WGS-1984	Zona 17 Norte	Inicio: 782032.38 E, 9338669.37 S Fin: 782062.80 E, 9338765.02 S	
2. DE LA SITUACIÓN					
Descripción					
Peligro por erosión e inundación fluvial					
Tipo de peligro	Clasificación de peligro				
	Fenómeno natural	X	Inducido		
	Erosión e inundación fluvial				
	Factor desencadenante				
Erosión fluvial (desencadenados por lluvias intensas)					
Elementos expuestos		Infraestructura			Población
		15 viviendas			Aproximadamente 70 personas
3. DE LA INTERVENCIÓN					
Descripción				Objetivos	
Componentes del proyecto de reducción de riesgos: - DEFENSA RIBEREÑA, L = 100.00 m				Reducir los riesgos existentes relacionados al peligro de erosión fluvial.	
Plazo de ejecución				Beneficiarios	
Escenario P.I.P.: 01 meses estudio de pre inversión. 02 meses expediente técnico. Solicitud de financiamiento en FONDES (30 d.h.) o transferencia en Gobierno Regional (02 meses) Ejecución física (03 meses de ejecución)				Población de la localidad de San Ramón	
Inversión estimada				Fuente de financiamiento	
S/. 1,120,000.00				FONDES – CENEPRED (Tipología de inversiones para los procesos de reducción y Reconstrucción) Tipología de ley 30458 (servicios de protección de la ribera de quebradas vulnerables ante peligro)	





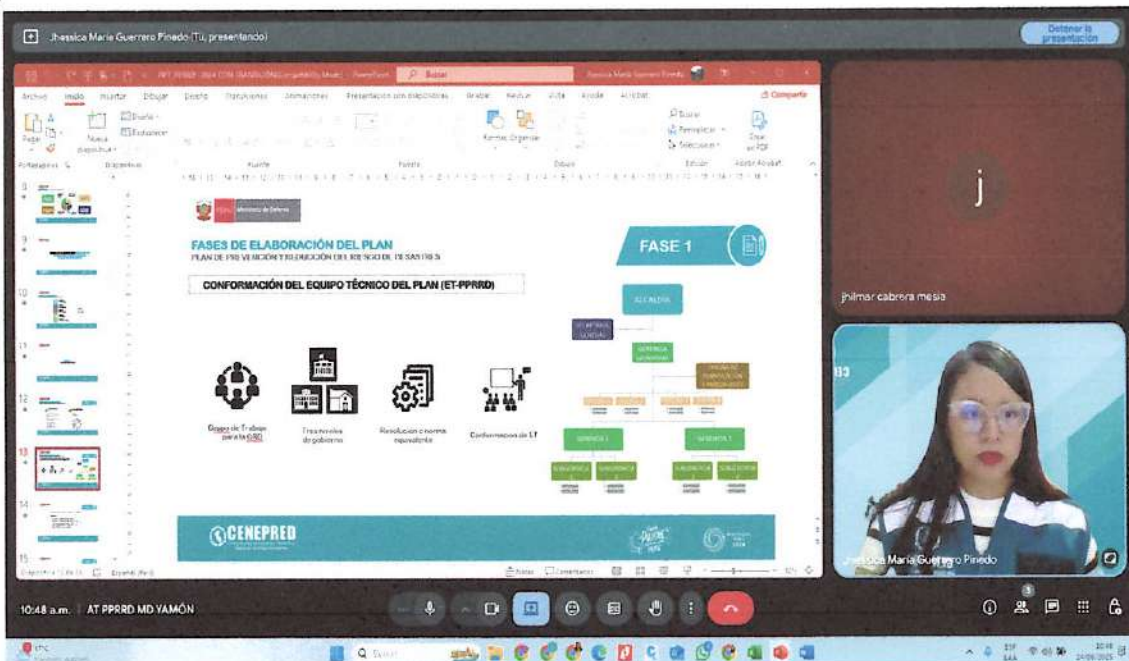
Anexo N° 6: Registro fotográfico





MUNICIPALIDAD DISTRICTAL DE YAMÓN

PROVINCIA DE UTCUBAMBA- REGIÓN AMAZONAS
CREADA POR LEY N° 9364- DEL 5 DE FEBRERO DE 1861





MUNICIPALIDAD DISTRITAL DE YAMÓN

PROVINCIA DE UTCUBAMBA- REGIÓN AMAZONAS
CREADA POR LEY N° 9364- DEL 5 DE FEBRERO DE 1861



2.1.1.1. Estrategias en Gestión de Riesgo de Desastres

2.1.1.1.1. (2021-2025), mediante Resolución de Alcaldía... establece el MDO

ACTIVIDAD	FECHA	RESPONSABLE	ESTADO
Elaboración del MDO	10/01/21	Alcalde	Finalizado
Elaboración del Plan de Gestión de Riesgo de Desastres	15/01/21	Alcalde	Finalizado
Elaboración del Plan de Gestión de Riesgo de Desastres	15/01/21	Alcalde	Finalizado
Elaboración del Plan de Gestión de Riesgo de Desastres	15/01/21	Alcalde	Finalizado

2.1.1.2. Capacidad operativa institucional de la Gestión de Riesgo de Desastres

2.1.1.2.1. Análisis de Recursos Humanos

No tiene compromisos, no está liquidado en Gestión Prospectiva y Corredor, Residencia

INDICADOR	CANTIDAD	SISTEMA DE COORDINACIÓN	FUNCIONARIOS	FUNCIONES
OT-001	1	Resolución de Alcaldía N°...	Alcalde titular	Coordinar y ejecutar procesos

INDICADOR	CANTIDAD	SISTEMA DE COORDINACIÓN	FUNCIONARIOS	FUNCIONES
OT-001	1	Resolución de Alcaldía N°...	Alcalde titular	Coordinar y ejecutar procesos

FORMA DE OMBÚS

Nombre: []

Dirección: []

Teléfono: []

Correo electrónico: []

Fecha de recepción: []

Fecha de resolución: []

Estado: []



