



INSTITUTO NACIONAL DE ESTADÍSTICA
E INFORMÁTICA



Lima, 03 de enero del 2014

ESQUELA N° 001-2014-INEI/J

Señor
CÉSAR VILLANUEVA ARÉVALO
Presidente
PRESIDENCIA DEL CONSEJO DE MINISTROS


PRESIDENCIA DEL CONSEJO DE MINISTROS SEDE PALACIO TRAMITE DOCUMENTARIO
06 ENE. 2014
REGISTRO N°: 201480272
Hora:
RECIBIDO EN LA FECHA

Tengo el agrado de dirigirme a usted para saludarlo muy respetuosamente y alcanzar a su Despacho, información sobre la población y viviendas que dispone el INEI referidas al **ÁREA AFECTADA POR LOS HUAICOS OCURRIDO EL 01 DE ENERO EN EL DISTRITO DE QUELLOUNO, PROVINCIA DE LA CONVENCIÓN, DEPARTAMENTO DEL CUSCO**, de acuerdo al empadronamiento distrital de Población y Vivienda realizado en los meses de Julio y Agosto del 2013 y a la accesibilidad y equipamiento proporcionada por la Encuesta Nacional de Municipalidades 2013.

Esta información también se está alcanzando al Instituto Nacional de Defensa Civil y al Centro Nacional de Estimación, Prevención y Reducción de Riesgos y Desastres

Al agradecer su atención, le manifiesto que me encuentro a su disposición para producir la información estadística que estime pertinente.

Hago propicia la ocasión para reiterarle los sentimientos de mi más alta consideración

Atentamente

ALEJANDRO VILCHEZ DE LOS RÍOS
 Jefe
 INSTITUTO NACIONAL DE ESTADÍSTICA
 E INFORMÁTICA

PRESIDENCIA DEL CONSEJO DE MINISTROS SECRETARÍA DE GESTIÓN DEL RIESGO DE DESASTRE
RECIBIDO
06 ENE 2014
Firma:
Rec. N°:
Hora: 15:00

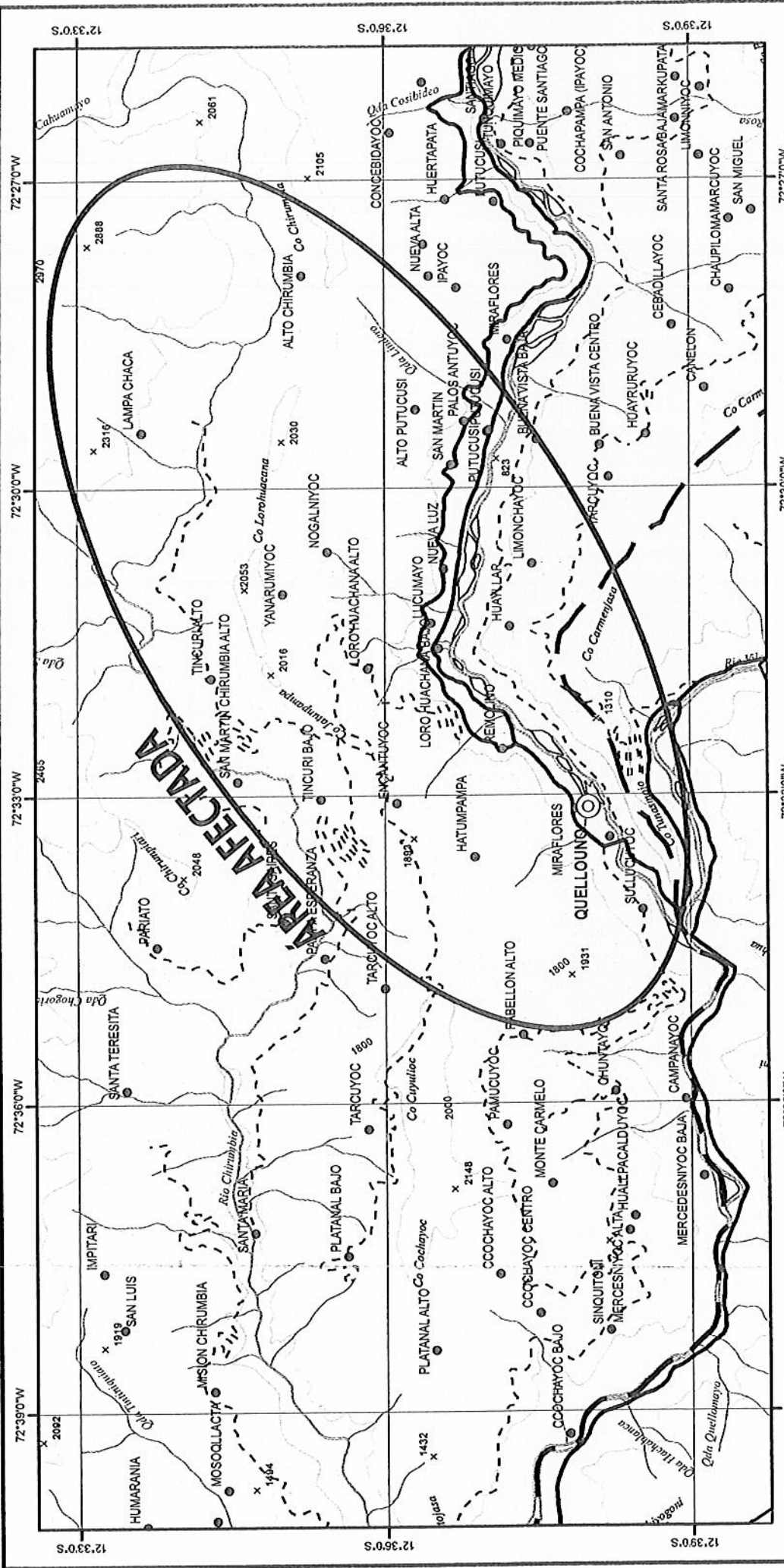
**INFORMACIÓN DEL ÁREA AFECTADA POR LOS HUAICOS
OCURRIDOS EL 1 DE ENERO DE 2014, EN EL DISTRITO DE
QUELLOUNO, PROVINCIA LA CONVENCIÓN,
DEPARTAMENTO CUSCO**

h1

INFORMACION DEL AREA AFECTADA POR LOS HUAICOS EN EL DISTRITO DE QUELLOUNO DE LA PROVINCIA DE LA CONVENCIÓN DEL DEPARTAMENTO DE CUSCO.

RESUMEN EJECUTIVO

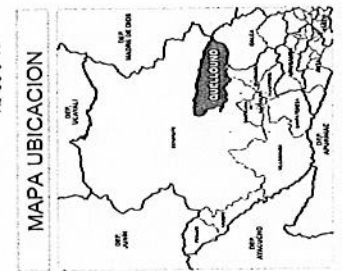
1. El área afectada por los huaicos en el distrito de Quellouno de la provincia La Convención del departamento de Cusco, está constituida por los centros poblados Quellouno, San Martín Lacco Yavero, Estrella, San Martín, San Martín Chirumbia Alto y Santiago.
2. De acuerdo al Empadronamiento Distrital de Población y Vivienda realizado en el año 2012, en el área afectada habitaban 1237 personas, de las cuales 631 son hombres y 606 mujeres; 323 niños menores de 12 años de edad y 75 adultos mayores de 65 años y más de edad.
3. En dichos centros poblados se ubicaban en el año 2012, 358 viviendas de las cuales 283 tenían como material predominante en sus paredes adobe o tapia; 236 viviendas tenían piso de tierra y 348 tenían techo de planchas de calamina, fibra de cemento o similares. En cuanto a los servicios de la vivienda, 176 accedían al agua mediante río, acequia, manantial o similar, 14 no tenían luz eléctrica y 84 viviendas tenían como servicio higiénico pozo ciego o negro/letrina y 69 pozo séptico.



LEYENDA

	--- LIMITE INTERNACIONAL
	--- LIMITE DEPARTAMENTAL
	--- LIMITE PROVINCIAL
	--- LIMITE DISTRITAL
	● CAPITAL URBANO
	○ CCPU URBANO
	○ CCPU RURAL
	--- 1000M CURVA PRINCIPAL
	--- 200M CURVA SECUNDARIA
	== CAMINO CARROZABLE
	== CAMINO SECUNDARIA
	== CAMINO DE HERRADURA
	~ RÍO
	~ QUEBRADA
	~ ACEQUIA
	○ LAGO - LAGUNA
	○ ISLA
	== CARRETERA PANAMERICANA
	== CARRETERA ASFALTADA
	== CARRETERA AFIRMADA
	X M. COTA

De acuerdo a la Quinta Disposición Transitoria y Final de la Ley N° 27795: Ley de Demarcación y Organización Territorial, las delimitaciones con salidas son de carácter referencial. En consecuencia la cartografía censal y los indicadores geográficos que de ella se desprenden (perímetros, superficies, coordenadas, altitudes), no tienen el carácter de oficial.



MAPA DISTRITAL QUELLOUNO

DEPARTAMENTO : CUSCO
 PROVINCIA : LA CONVENCIÓN

INEI
 INSTITUTO NACIONAL DE ESTADÍSTICA E INFORMÁTICA
 DIRECCIÓN NACIONAL DE CENSOS Y ENCUESTAS
 DIRECCIÓN REGIONAL DE CARTOGRAFÍA Y GEOGRAFÍA
Empadronamiento Distrital de Población y Vivienda 2013

**Empadronamiento Distrital de Población y
Vivienda, Julio - Agosto 2012**

POBLACIÓN EMPADRONADA EN EL AREA AFECTADA POR LOS HUAICOS EN EL DISTRITO DE QUELLOUNO, POR SEXO Y GRUPOS VULNERABLES

Provincia	Distrito	Centro Poblado	Población Empadronada				Adulto mayor: De 65 años y más de edad
			Por sexo		Niños / Niñas menores de 12 años de edad		
			Total	Hombre		Mujer	
Total			1237	631	606	323	75
LA CONVENCION	QUELLOUNO	QUELLOUNO	652	333	319	177	31
LA CONVENCION	QUELLOUNO	ESTRELLA	148	76	72	39	2
LA CONVENCION	QUELLOUNO	SAN MARTIN	101	50	51	24	16
LA CONVENCION	QUELLOUNO	SAN MARTIN CHIRUMBIA ALTO	65	35	30	12	9
LA CONVENCION	QUELLOUNO	SAN MARTIN LACCO YAVERO	107	56	51	36	2
LA CONVENCION	QUELLOUNO	SANTIAGO	164	81	83	35	15

Fuente : Instituto Nacional de Estadística e Informática - Empadronamiento Distrital de Población y Vivienda -2012 (Resultados preliminares).

VIVIENDAS PARTICULARES CON OCUPANTES PRESENTES EN EL AREA AFECTADA POR LOS HUAICOS EN EL DISTRITO QUELLOUNO, POR MATERIAL PREDOMINANTE EN LAS PAREDES EXTERIORES DE LA VIVIENDA

Provincia	Distrito	Centro Poblado	Material predominante en las paredes exteriores de la vivienda						
			Total	Ladrillo o bloque de cemento	Piedra o sillar con cal o cemento	Adobe o tapia	Quincha (Caña de barro)	Madera	Otro material
Total			358	12	1	283	4	54	4
LA CONVENCION	QUELLOUNO	QUELLOUNO	185	11	1	160	4	8	1
LA CONVENCION	QUELLOUNO	ESTRELLA	38	1	0	18	0	19	0
LA CONVENCION	QUELLOUNO	SAN MARTIN	31	0	0	25	0	5	1
LA CONVENCION	QUELLOUNO	SAN MARTIN CHIRUMBIA ALTO	26	0	0	20	0	6	0
LA CONVENCION	QUELLOUNO	SAN MARTIN LACCO YAVERO	30	0	0	15	0	15	0
LA CONVENCION	QUELLOUNO	SANTIAGO	48	0	0	45	0	1	2

1/ Incluye: Piedra o sillar con cal o cemento, Quincha, Piedra con barro, esteras, paredes del vecino
Fuente : Instituto Nacional de Estadística e Informática - Empadronamiento Distrital de Poblacion y Vivienda -2012 (Resultados preliminares).

VIVIENDAS PARTICULARES CON OCUPANTES PRESENTES EN EL AREA AFECTADA POR LOS HUAICOS EN EL DISTRITO QUELLOUNO, POR MATERIAL PREDOMINANTE EN LOS PISOS DE LA VIVIENDA

Provincia	Distrito	Centro Poblado	Material predominante en los pisos de la vivienda					
			Total	Láminas asfálticas, vinílicos o similares	Losetas, terrazas o similares	Madera (Entablados)	Cemento	Tierra
Total			358	1	4	3	114	236
			358					
LA CONVENCION	QUELLOUNO	QUELLOUNO	185	1	3	2	92	87
LA CONVENCION	QUELLOUNO	ESTRELLA	38	0	0	0	8	30
LA CONVENCION	QUELLOUNO	SAN MARTIN	31	0	1	0	2	28
LA CONVENCION	QUELLOUNO	SAN MARTIN CHIRUMBIA ALTO	26	0	0	0	1	25
LA CONVENCION	QUELLOUNO	SAN MARTIN LACCO YAVERO	30	0	0	1	0	29
LA CONVENCION	QUELLOUNO	SANTIAGO	48	0	0	0	11	37

1/ incluye : Parquet, laminas asfaltica, vinilo

Fuente : Instituto Nacional de Estadística e Informática - Empadronamiento Distrital de Poblacion y Vivienda -2012 (Resultados preliminares).

VIVIENDAS PARTICULARES CON OCUPANTES PRESENTES EN EL AREA AFECTADA POR LOS HUAICOS EN EL DISTRITO QUELLOUNO, POR MATERIAL PREDOMINANTE EN LOS TECHOS DE LA VIVIENDA

Provincia	Distrito	Centro Poblado	Material predominante en los techos de la vivienda		
			Total	Concreto armado	Planchas de calamina, fibra de cemento o similares
Total			358	10	348
LA CONVENCION	QUELLOUNO	QUELLOUNO	185	10	175
LA CONVENCION	QUELLOUNO	ESTRELLA	38	0	38
LA CONVENCION	QUELLOUNO	SAN MARTIN	31	0	31
LA CONVENCION	QUELLOUNO	SAN MARTIN CHIRUMBIA ALTO	26	0	26
LA CONVENCION	QUELLOUNO	SAN MARTIN LACCO YAVERO	30	0	30
LA CONVENCION	QUELLOUNO	SANTIAGO	48	0	48

1/ incluye : Parquet, laminas asfaltica, vinilo

Fuente : Instituto Nacional de Estadística e Informática - Empadronamiento Distrital de Población y Vivienda -2012 (Resultados preliminares).

VIVIENDAS PARTICULARES CON OCUPANTES PRESENTES EN EL AREA AFECTADA POR LOS HUAICOS EN EL DISTRITO DE QUELLOUNO,
 POR TIPO DE ABASTECIMIENTO DE AGUA DE LA VIVIENDA

Provincia	Distrito	Centro Poblado	Tipo de abastecimiento de agua de la vivienda					
			Total	Red publica dentro de la vivienda	Red publica fuera de la vivienda, pero dentro del edificio	Pilón de uso publico	Ri0, acequia, manantial o similar	Otro
Total			358	175	1	1	176	5
LA CONVENCION	QUELLOUNO	QUELLOUNO	185	159	0	0	22	4
LA CONVENCION	QUELLOUNO	ESTRELLA	38	1	0	0	37	0
LA CONVENCION	QUELLOUNO	SAN MARTIN	31	1	0	0	30	0
LA CONVENCION	QUELLOUNO	SAN MARTIN CHIRUMBIA ALTO	26	2	1	0	23	0
LA CONVENCION	QUELLOUNO	SAN MARTIN LACCO YAVERO	30	7	0	1	22	0
LA CONVENCION	QUELLOUNO	SANTIAGO	48	5	0	0	42	1

1/ Incluye red pública del vecino.

Fuente : Instituto Nacional de Estadística e Informática - Empadronamiento Distrital de Poblacion y Vivienda -2012 (Resultados preliminares).

VIVIENDAS PARTICULARES CON OCUPANTES PRESENTES EN EL AREA AFECTADA POR LOS HUAICOS EN EL DISTRITO DE QUELLOUNO,
 POR TENENCIA DE ALUMBRADO ELÉCTRICO POR RED PÚBLICA

Provincia	Distrito	Centro Poblado	Tipo de alumbrado de la vivienda						
			Total	Electricidad	Kerosene (Mechero / Lamparín)	Petróleo / Gas (Lámpara)	Vela	Otro	No Tiene
Total			358	317	4	10	12	1	14
LA CONVENCION	QUELLOUNO	QUELLOUNO	185	181	0	2	2	0	0
LA CONVENCION	QUELLOUNO	ESTRELLA	38	37	0	0	1	0	0
LA CONVENCION	QUELLOUNO	SAN MARTIN	31	30	0	0	1	0	0
LA CONVENCION	QUELLOUNO	SAN MARTIN CHIRUMBIA ALTO	26	22	0	3	1	0	0
LA CONVENCION	QUELLOUNO	SAN MARTIN LACCO YAVERO	30	7	3	4	2	0	14
LA CONVENCION	QUELLOUNO	SANTIAGO	48	40	1	1	5	1	0

Fuente : Instituto Nacional de Estadística e Informática - Empadronamiento Distrital de Población y Vivienda - Julio-Agosto-2013 (Resultados preliminares).

VIVIENDAS PARTICULARES CON OCUPANTES PRESENTES EN EL AREA AFECTADA POR LOS HUAICOS EN EL DISTRITO DE QUELLOUNO,
 POR TIPO DE SERVICIO HIGIENICO DE LA VIVIENDA

Provincia	Distrito	Centro Poblado	Tipo de servicio higienico de la vivienda						
			Total	Red publica dentro de la vivienda	Red publica fuera de la vivienda, pero dentro del edificio	Pozo séptico	Pozo ciego o negro / letrina	Rio, acequia o canal	No Tiene
Total			358	175	2	69	84	2	26
LA CONVENCION	QUELLOUNO	QUELLOUNO	185	160	2	1	14	0	8
LA CONVENCION	QUELLOUNO	ESTRELLA	38	0	0	35	1	1	1
LA CONVENCION	QUELLOUNO	SAN MARTIN	31	1	0	17	11	0	2
LA CONVENCION	QUELLOUNO	SAN MARTIN CHIRUMBIA ALTO	26	0	0	0	24	0	2
LA CONVENCION	QUELLOUNO	SAN MARTIN LACCO YAVERO	30	4	0	4	14	0	8
LA CONVENCION	QUELLOUNO	SANTIAGO	48	10	0	12	20	1	5

Fuente : Instituto Nacional de Estadística e Informática - Empadronamiento Distrital de Poblacion y Vivienda - Julio-Agosto-2012 (Resultados preliminares).

h

Accesibilidad y Equipamiento

Encuesta Nacional de Municipalidades 2013

TRASLADO DE LA CAPITAL DISTRITAL DE QUELLOUNO Y SUS DISTRITOS COLINDANTES A LA CAPITAL PROVINCIAL A LA QUE PERTENECE: DISTANCIA, TIEMPO Y COSTO USANDO LA PRINCIPAL VÍA DE ACCESO, 2013

Provincia	Distrito	Principal vía de acceso	Distancia (Km)	Tiempo en horas y minutos	Precio aproximado del pasaje	Principal medio de transporte
CALCA	YANATILE	Carretera afirmada	130	07:00	30	Ómnibus
LA CONVENCION	ECHARATE	Carretera afirmada	26	00:40	5	Camioneta rural (Combi)
LA CONVENCION	OCOBAMBA	Carretera afirmada	125	03:30	25	Camioneta rural (Combi)
LA CONVENCION	QUELLOUNO	Trocha o sendero	60	01:00	12	Camioneta rural (Combi)

Fuente: Instituto Nacional de Estadística e Informática - Registro Nacional de Municipalidades 2013.

MAQUINARIA PESADA OPERATIVA QUE DISPONEN LAS MUNICIPALIDADES DE LOS DISTRITOS COLINDANTES CON QUELLOUNO, 2013

Provincia	Distrito	Excavadora	Retroexcavadora	Cargador frontal	Compactadora	Tractor (oruga, agrícola y otro)	Motoniveladora
CALCA	YANATILE	1	0	1	0	1	1
LA CONVENCION	ECHARATE	3	7	9	0	14	4
LA CONVENCION	OCOBAMBA	1	0	1	0	2	1
LA CONVENCION	QUELLOUNO	0	1	2	1	4	1

Fuente: Instituto Nacional de Estadística e Informática - Registro Nacional de Municipalidades 2013.