

INSTITUTO NACIONAL DE DEFENSA CIVIL
PROGRAMA DE LAS NACIONES UNIDAS PARA EL DESARROLLO
 INDECI PNUD PER/02/051/00014426
 PROGRAMA CIUDADES SOSTENIBLES







PN UD

Mapa de Peligros, Plan de Usos del Suelo ante Desastres y Medidas de Mitigación
CIUDAD DE CHULUCANAS

MAPA: PELIGROS ANTE FENÓMENOS DE ORIGEN CLIMÁTICO










ESCALA: 1: 20,000	PROYECCIÓN / DATUM: UTM - WGS 84 ZONA 17 SUR	FECHA: ENERO 2011	MAPA No.
FUENTE: - CARTA NACIONAL IGN 1:100,000 - PLAN DIRECTOR - IMAGEN GOOGLE - TRABAJO DE CAMPO		ELABORACIÓN: EQUIPO TECNICO	46

LEYENDA

-  Desprendimiento de Rocas
-  PELIGRO BAJO
-  PELIGRO MEDIO
-  PELIGRO ALTO
-  PELIGRO MUY ALTO



SIGNOS CONVENCIONALES

-  Canal de Riego
-  Drenes Pluviales Troncales
-  Vías
-  Limite urbano
-  Curvas de Nivel
-  Zonas Arqueologicas
-  Manzana
-  Predios Rurales
-  Rio

