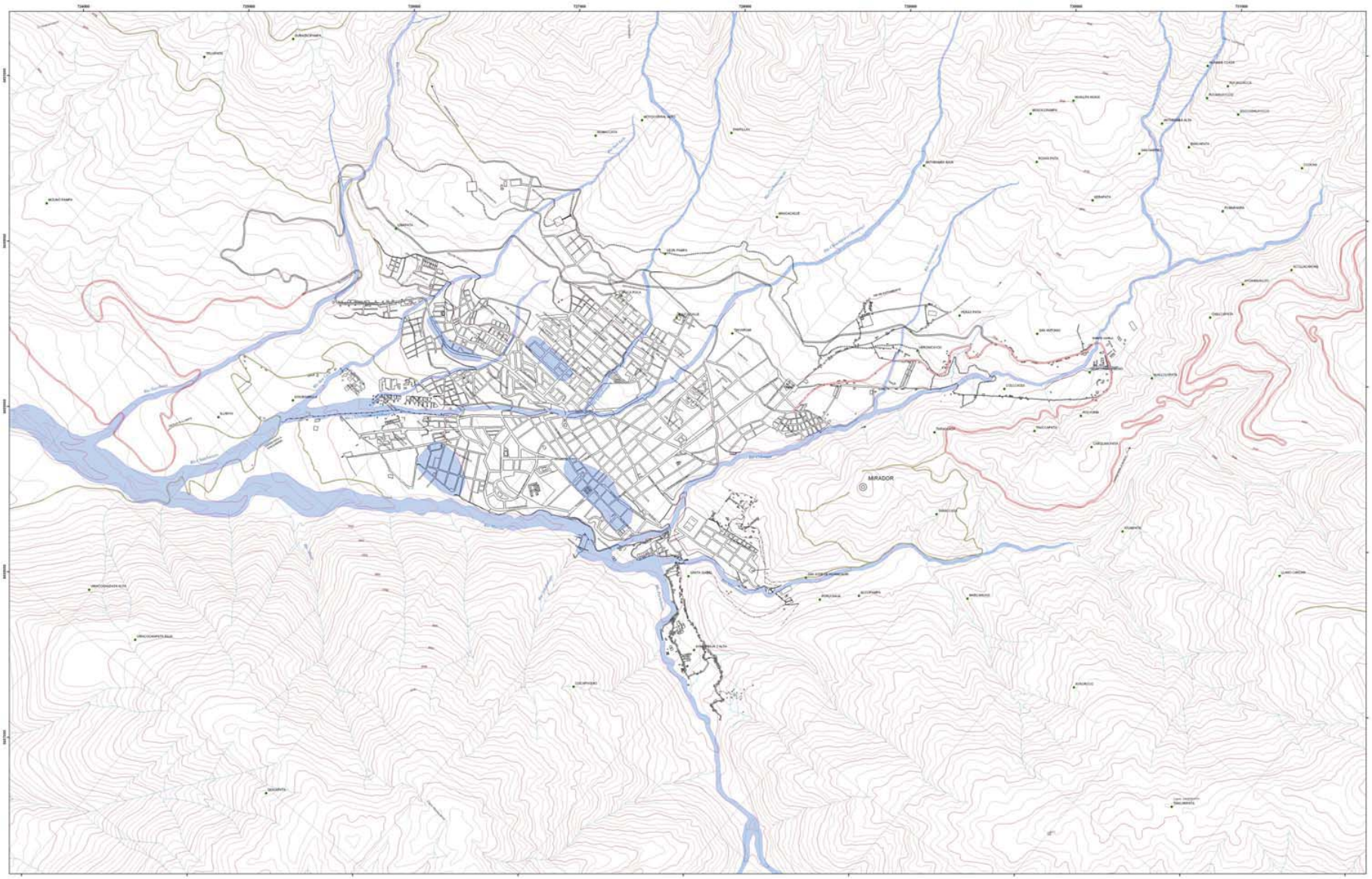

INFORMACION FUENTE:

MAPA DIGITALIZADA CUADRO UNA A ESCALA 1:100.000 INSTITUTO GEOGRAFICO NACIONAL
MAPAS DIGITALIZADAS A ESCALA 1:25 000 - PROYECTO ESPECIAL DE TITULACION DE TIERRAS PETT
Zona - II - 23 Zona - II - 24
Zona - II - 25 Zona - II - 26
PLANO CATASTRO URBANO DE LA CIUDAD ABANCAY MUNICIPALIDAD DE ABANCAY
FOTOGRAFIA AEREA COLOR APROVAC IPSI DE CIUDAD ABANCAY MUNICIPALIDAD DE ABANCAY

1:10,000

0 100 200 400 600 800 1,000 Metros

MAPA BASE

- MIRADOR
- POBLADOS
- PUNTO_DE_CONTROL
- CARRETERA PANAMERICANA ACTUAL
- CARRETERA ACTUAL
- VIA DE EVITAMIENTO NUEVA
- CAMINOS
- CANAL DE RIEGO MARIÑO
- MANZANA ZONA CENTRAL
- CURVAS DE NIVEL C-100 m
- CURVAS DE NIVEL C-25 m
- NEVADO
- RIOS SECUNDARIOS
- RIOS PRINCIPALES
- RIO MARIÑO
- RIO_PACHACHACA
- LAGUNA

MAPA TEMATICO

- ZONA DE INUNDACION



FOTOGRAFIA AEREA DE CIUDAD ABANCAY

PROVINCIA ABANCAY
AREA DE ESTUDIO

DEPARTAMENTO APURIMAC
PROVINCIA ABANCAY
ZONA DE ESTUDIO



DEPARTAMENTO DE APURIMAC
PROVINCIA DE ABANCAY

INSTITUTO NACIONAL DE DEFENSA CIVIL

I N D E C I

PROYECTO

INDECI-PNUD PER 02/051 CIUDADES SOSTENIBLES

ESTUDIO

MAPA DE PELIGROS DE LA CIUDAD DE ABANCAY

CIUDAD

ABANCAY

MAPA

PELIGROS CLIMATICOS (INUNDACIONES)

UBICACION

DPTO.: APURIMAC. PROV.: ABANCAY. DIST.: ABANCAY.

DATUM

WGS84 UTM ZONA 18S

ESCALA: 1:10 000	FECHA: ABRIL DEL 2007	MAPA NRO. 09
CONSULTOR HIDROLOGIA - ING. CARLOS HUGO LONZA SCRAPPINO	CONSULTOR CAD GIS - ING. HECTOR ACURIO CRUZ	