

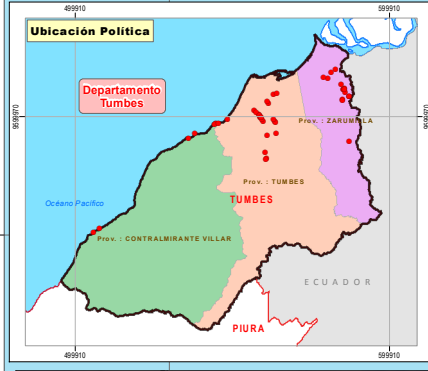


Centros Poblados Vulnerables en el Departamento Tumbes

N°	Este	Norte	Prov.	Distrito	Centro Poblado	Quebrada	N° Viviendas en Riesgo	N° Habitantes en riesgo (Directamente Afectados)
1	599226	9601626	Tumbes	Corrales	El Arenal	La Arena	60	350
2	599266	9599995	Tumbes	Corrales	El Rodero	El Rodero	110	500
3	599410	9600210	Tumbes	Corrales	Releñal	Releñal	80	350
4	599765	9600219	Tumbes	Corrales	San Francisco	Vista al valle	35	180
5	599765	9605433	Zarumilla	Papayal	Papayal	La Palma	60	300
6	597129	9606427	Zarumilla	Papayal	El Palmar	La Chira	30	180
7	595882	9607447	Zarumilla	Papayal	El Porvenir	La Chira	60	280
8	594896	9605148	Zarumilla	Papayal	Papayal	La Chira	110	400
9	595158	9608736	Zarumilla	Papayal	Barrio San Miguel-Uña de Gato	San Miguel	90	380
10	595822	9608982	Zarumilla	Papayal	Barrio Santa Rosa-Uña de Gato	Barrio Santa Rosa-Uña de Gato	90	380
11	595309	9608980	Zarumilla	Papayal	Barrio San José-Uña de Gato	El Mitojo o Pínta	90	270
12	594963	9610386	Zarumilla	Papayal	Cuchareta Baja	Albura de la posta jardín de niños	80	300
13	596997	9606392	Zarumilla	Papayal	La Palma	Juan Velasco Alvarado	80	360
14	595507	9608903	Zarumilla	Papayal	Barrio San José-Uña de Gato	Barrio San José-Uña de Gato	45	150
15	593453	9598450	Tumbes	San Juan de la Virgen	Tacural	Tacural	18	108
16	593620	9598210	Tumbes	San Juan de la Virgen	Tacural	Badén Tacural	8	48
17	592738	9614985	Zarumilla	Agua Verdes	La Curva	Pedritas	350	1500
18	591356	9613996	Zarumilla	Zarumilla Sector 1	Zarumilla	Marco Felipe	550	2000
19	590366	9611976	Zarumilla	Zarumilla Sector 2	Zarumilla	Quintiliano	300	1500
20	578872	9612480	Zarumilla	Zarumilla Sector 3	Zarumilla	Tecnológico-Zarumilla	300	800
21	560461	9586339	Tumbes	San Jacinto	Casa Blanca - E. 7 de Junio	Casa Blanca - E. 7 de Junio	5	85
22	589957	9592039	Zarumilla	Metapalo	La Tolora y La Isilla	Faical	50	200
23	507559	9564350	Contralmirante Villar	Canos de Punta Sal	Canos de Punta Sal	Canos de Punta Sal	250	1000
24	505828	9563098	Contralmirante Villar	Canos de Punta Sal	Canos de Punta Sal	Canos de Punta Sal	200	800
25	538042	9594412	Contralmirante Villar	Zorritos	Zorritos	La Tucilla	200	750
26	535862	9593185	Contralmirante Villar	Zorritos	Zorritos	Los Pozos	250	1000
27	544677	9597786	Tumbes	La Cruz	La Cruz	La Cruz 01	150	500
28	544186	9597625	Tumbes	La Cruz	La Cruz	Charán	160	600
29	545459	9597969	Tumbes	La Cruz	La Cruz	Los Cerezos	250	800
30	546299	9599154	Tumbes	La Cruz	Los Cerezos	Los Cerezos	80	300
31	563956	9594988	Tumbes	Pampas de Hospital	Cruz Blanca	Cruz Blanca	70	300
32	597981	9601807	Tumbes	Corrales	Corrales	Corrales	250	1200
33	598502	9602512	Tumbes	Corrales	San Francisco	San Francisco	6	36
34	599787	9598473	Tumbes	Corrales	Crales	Crales	80	300
35	599063	9599286	Tumbes	Corrales	Urcos	Urcos	35	200
36	599076	9599657	Tumbes	Corrales	Makail	Makail	80	300
37	629298	9607097	Tumbes	Tumbes	Andrés Araujo Morán	Redregal	650	3000
38	591274	9604198	Tumbes	Tumbes	Pampa Grande	La Chira	150	800
39	590871	9604616	Tumbes	Tumbes	Pampa Grande	Pampa Grande 02	60	300
40	593950	9607282	Tumbes	Tumbes	Andrés Araujo Morán	Lusty (Lusty)	500	2500
41	592945	9599106	Tumbes	San Juan de la Virgen	San Juan de la Virgen	San Juan de la Virgen	50	200
42	590492	9588818	Tumbes	San Jacinto	Olor	Olor	60	300
43	591009	9593955	Tumbes	San Jacinto	La Peña	La Urbina	90	200
44	590697	9586743	Tumbes	San Jacinto	Casa Blanca	Chorillos	30	120
TOTAL							6132	25947

LEYENDA

- Capital distrital
- Centros poblados
- Centros Poblados Vulnerables
- Ríos principales
- Ríos y quebradas
- Límite departamental
- Límite provincial



Escala: 1/250,000

DATUM: WGS84 - ZONA: 17 Sur

Fuente:
 Instituto Geográfico Nacional - IGN (Carta Nacional 1/100 000)
 Autoridad Nacional del Agua - ANA - (Hidrografía)
 Instituto Nacional de Estadística e Informática - INEI
 (Límites: Departamentales, Provinciales.)

REPUBLICA DEL PERU
 MINISTERIO DE AGRICULTURA Y RIEGO
 ANA
 Autoridad Nacional del Agua
 Dirección de Estudios de Proyectos Hidráulicos Multisectoriales

"COMPLEMENTACIÓN DE IDENTIFICACIÓN DE POBLACIONES VULNERABLES POR ACTIVACIÓN DE QUEBRADAS"

Ubicación de Poblaciones Vulnerables por activación de quebradas DEPARTAMENTO TUMBES

Departamento: TUMBES Fecha: Setiembre 2016 Escala: 1/250,000

SIG: Bach. Coordinador: Ing. R. Yali Revisado: Ing. J. Quiñones Aprobado: Ing. F. Flores S. MAPA: A. De La Torre V. **01**