

DATOS DEL ALBERGUE DE PARCONA



Estadio Municipal "HUGO SOTIL" del Distrito de Parcona

- NUMERO DE CARPAS: 180 Carpas
- AFORO POBLACIONAL: 1080 Personas
- COORDENADAS UTM: 424705.45 m E
8447378.80 m S
- DESCRIPCION:

ALBERGUE DEL DISTRITO DE PARCONA

Parcona cuenta con Infraestructura moderna, pero por prevención ante casos extremos se tomó la decisión de determinar el Área Comunal en la Pista Atlética, considerando una cocina, comedor, áreas de lavandería, 10 Letrinas considerando 100 persona aprox. por Letrina, ubicadas a más de 40 m del Área Residencial.

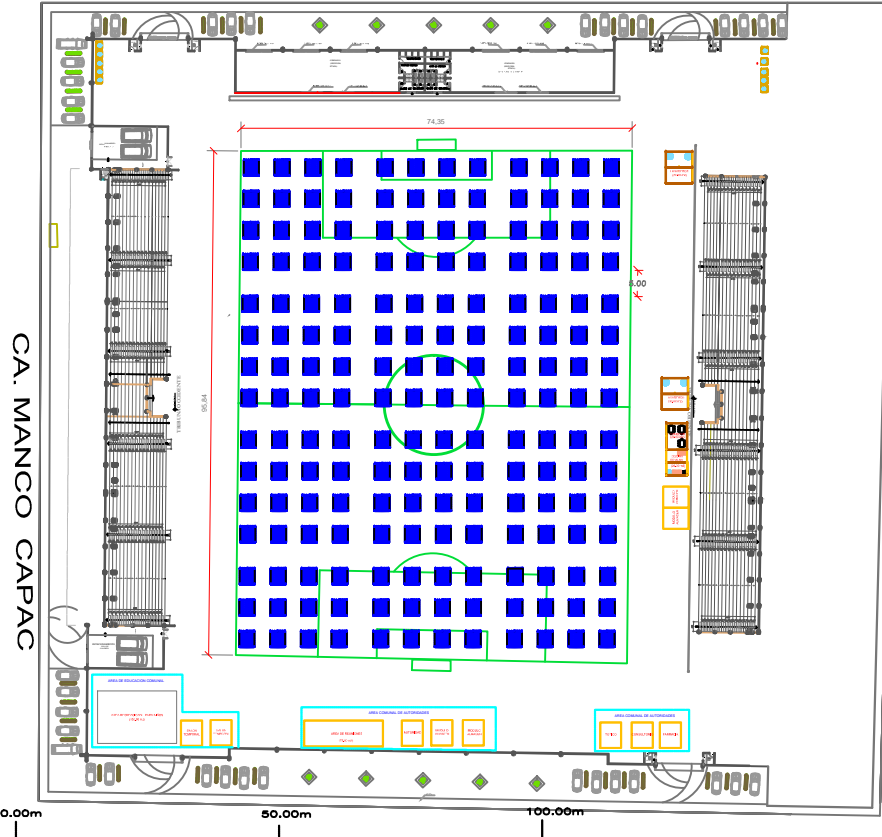
El área Residencial comprende todo el Campo de grass, el mismo que tiene un área de 7184.00 m².

Se diseñó el Área de autoridades el cual cuenta con una oficina, dos almacenes de herramientas y un salón de reuniones comunales.

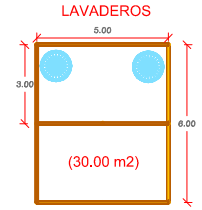
Es indispensable el área de salud, en un albergue para la atención inmediata de alguna emergencia, se consideró contar con un consultorio, una farmacia, y un tópico para casos extremos.

Se consideró una rea comunal de Educación y asistencia a los menores de edad.

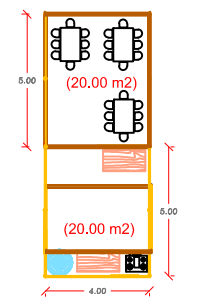
CA. RAUL PORRAS BARRENECHEA



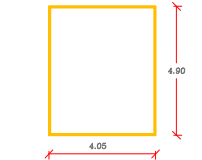
DETALLE DE AREAS COMUNALES



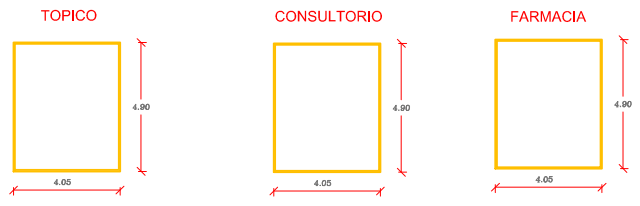
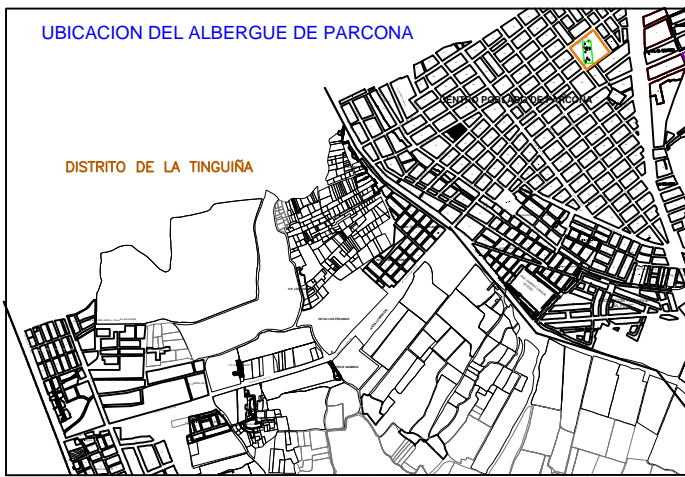
COMEDOR Y COCINA COMUNAL




MODULO ALMACEN




UBICACION DEL ALBERGUE DE PARCONA





GOBIERNO REGIONAL ICA

DISEÑO DE ALBERGUE ANTE DESASTRES DEL DISTRITO DE PARCONA
PROVINCIA DE DE ICA- ICA



MUNICIPALIDAD DISTRITAL DE PARCONA

PLANO DE:
DISTRIBUCION-UBICACION DE ALBERGUE

LAMINA
LDP-01