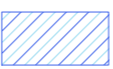





**LEYENDA**


 Zonas inundadas

**SIMBOLOGÍA**

 Río

 Vías

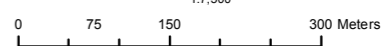
 Curvas de nivel

 Zona urbana

**INSTITUTO GEOFISICO DEL PERU**  
Unidad de Geodinámica Superficial

EVALUACIÓN GEODINÁMICA DEL DISTRITO DE CODO DEL POZUZO, PROVINCIA DE PUERTO INCA, DEPARTAMENTO DE HUÁNUCO

MAPA GEODINÁMICO

Realizado por: Julio Lara		Revisado por: Juan Carlos Gómez A.	
Distrito : Codo de Pozuzo	Provincia : Provincia de Puerto Inca	Región : Huánuco	
Escala: 1:7,500			<b>PLANO: P - 04</b>
			
Datum: WGS 84, Proyección: UTM Zona 18 S			