











LEYENDA

-  Ferrocarril Tacna - Arica
-  Curvas de nivel
-  Drenaje natural principal
-  Drenaje natural secundario

ZONIFICACION DE PELIGROS MÚLTIPLES

-  PELIGRO MUY ALTO
-  PELIGRO MEDIO-BAJO
-  PELIGRO ALTO
-  PELIGRO BAJO
-  PELIGRO MEDIO
-  RIESGO SISMICO

PROYECTO: CIUDADES SOSTENIBLES

INDECI - PNUD - PER / 02 / 051

ESTUDIO: **PROGRAMA DE PREVENCIÓN Y MEDIDAS DE MITIGACIÓN ANTE DESASTRES DE LA CIUDAD DE TACNA**

DESCRIPCIÓN: **MAPA DE PELIGROS MÚLTIPLES**

FUENTE BASE DIGITAL: LAMINA:

FECHA: DICIEMBRE, 2005

ESCALA: 1:1'050,000

MAPA DE PELIGROS CIUDAD DE TACNA

20