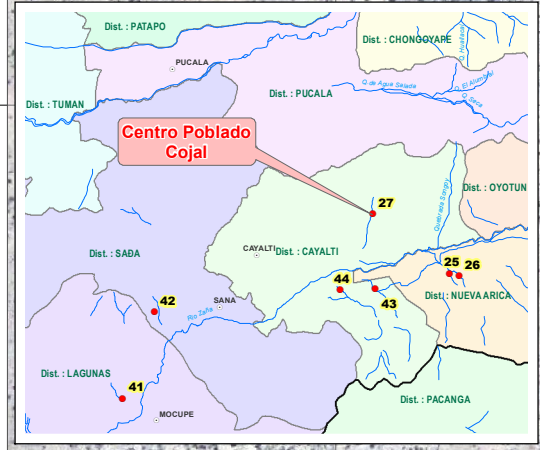
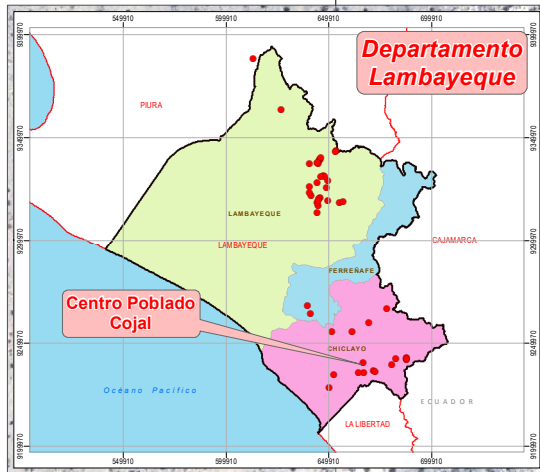


664000 665000 666000 667000 668000



- Leyenda**
- Capital distrital
  - Centros poblados
  - Centros Poblados Vulnerables
  - Rios y quebradas
  - ▭ Zona inundable (referencial)





**Centros Poblados vulnerables en el departamento Lambayeque**

N°	Este	Norte	Prov.	Distrito	Centro Poblado	Quebrada	N° Viviendas en Riesgo	N° Habitantes en riesgo (Directamente Afectados)	N° Habitantes en riesgo (Indirectamente Afectados)	Total de Habitantes en riesgo
27	666629	9240528	Chiclayo	Cayalti	Cojalo	Cojalo	15	60	80	140

Fuente: Autoridad Nacional del Agua

Datum: WGS 84-ZONA 17 SUR


 REPUBLICA DEL PERU  
 MINISTERIO DE AGRICULTURA Y RIEGO  
 AUTORIDAD NACIONAL DEL AGUA  
 Dirección de Estudios de Proyectos Hidráulicos Multisectoriales


 ANA  
 Autoridad Nacional del Agua

"COMPLEMENTACIÓN DE IDENTIFICACIÓN DE POBLACIONES VULNERABLES POR ACTIVACIÓN DE QUEBRADAS"

**MAPA DE UBICACIÓN**  
 Quebrada: Cojalo, Centro Poblado: Cojalo  
 Departamento Lambayeque

Departamento: LAMBAYEQUE	Fecha: Setiembre 2016	Escala: 1/12,000
SIG: Bach. R. Yali	Coordinador: Ing. J. Quiñones	Revisado: Ing. F. Flores S.
	Aprobado: Ing. A. De La Torre V.	<b>27</b>

664000 665000 666000 667000 668000

9240000

9240000

9239000

9239000

9238000

9238000