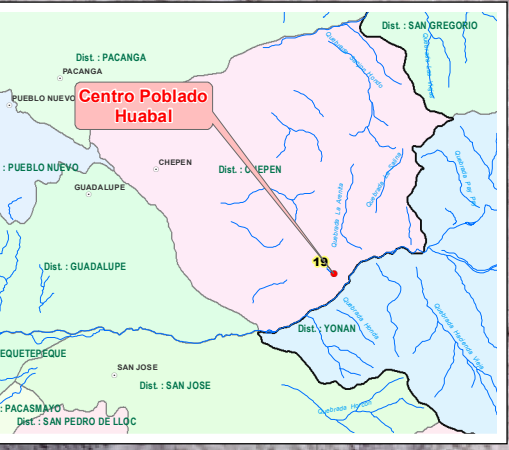
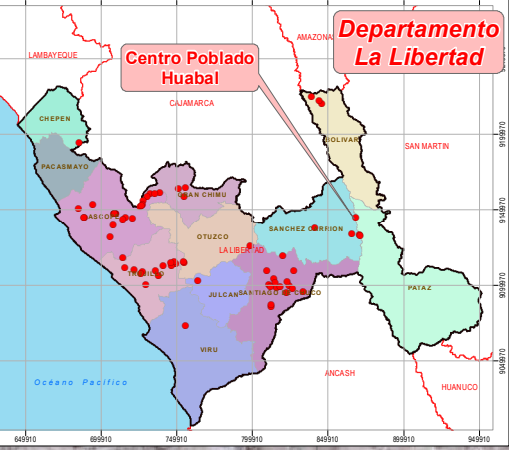


9194500
9194000
9193500

684000 684500 685000 685500

9194500
9194000
9193500



Leyenda


- Capital distrital
- Centros poblados
- Centros Poblados Vulnerables
- Rios y quebradas
- ▨ Zona inundable (referencial)


Centros Poblados vulnerables en el departamento La Libertad											
N°	Este	Norte	Prov.	Distrito	Centro Poblado	Quebrada	N° Viviendas en Riesgo	N° Habitantes en riesgo (Directamente Afectados)	N° Habitantes en riesgo (Indirectamente Afectados)	Total de Habitantes en riesgo	
19	685114	9193788	Chepén	Chepén	Huabal	Huabal	120	1000	1330	2330	

Fuente: Autoridad Nacional del Agua

Datum: WGS 84-ZONA 17 SUR

684000 684500 685000 685500


 REPUBLICA DEL PERU
 MINISTERIO DE AGRICULTURA Y RIEGO
 AUTORIDAD NACIONAL DEL AGUA
 Dirección de Estudios de Proyectos Hidráulicos Multisectoriales



"COMPLEMENTACIÓN DE IDENTIFICACIÓN DE POBLACIONES VULNERABLES POR ACTIVACIÓN DE QUEBRADAS"

MAPA DE UBICACIÓN
 Quebrada: Huabal, Centro Poblado: Huabal
 Departamento La Libertad

Departamento:	Fecha:	Escala:
LA LIBERTAD	Setiembre 2016	1/5,000
SIG: Bach.	Revisado: Ing.	Aprobado: Ing.
R. Yali	J. Quiñones	F. Flores S.
		A. De La Torre V.

19