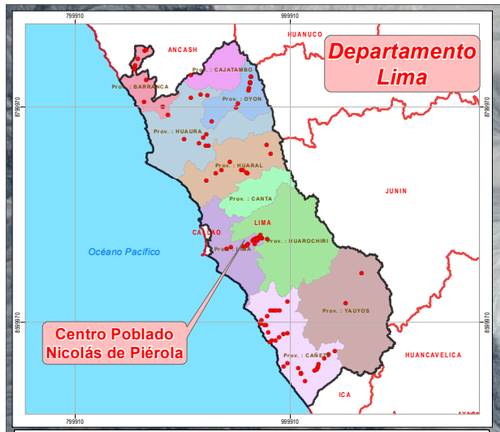

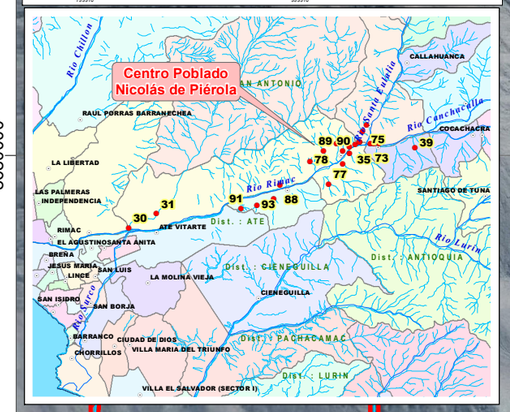

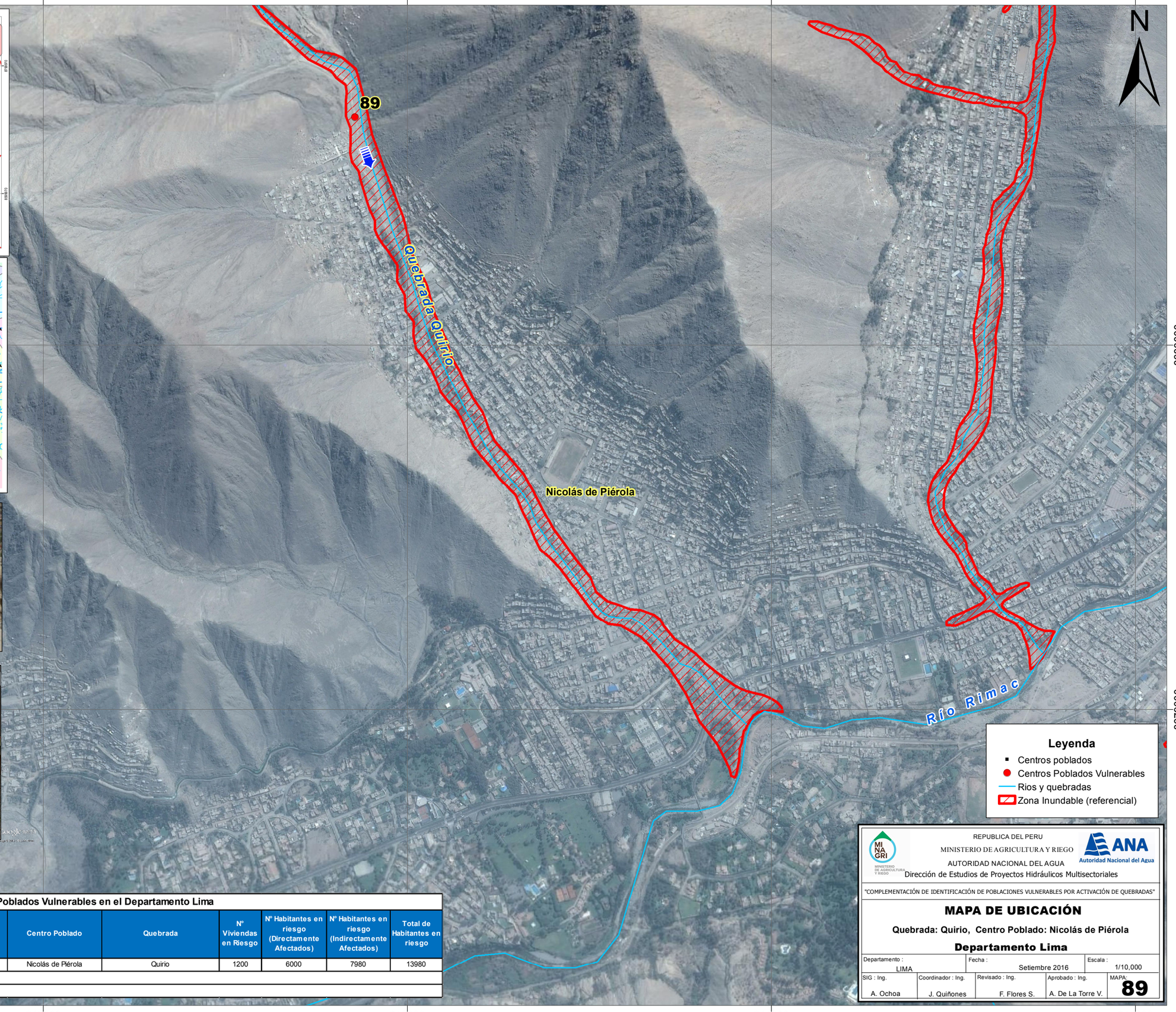

Centros Poblados Vulnerables en el Departamento Lima

N°	Este	Norte	Dpto.	Prov.	Distrito	Centro Poblado	Quebrada	N° Viviendas en Riesgo	N° Habitantes en riesgo (Directamente Afectados)	N° Habitantes en riesgo (Indirectamente Afectados)	Total de Habitantes en riesgo
89	312856	8680626	Lima	Lima	Lurigancho Chosica	Nicolás de Piérola	Quirio	1200	6000	7980	13980

Fuente: Autoridad Nacional del Agua

Datum: WGS 84-ZONA 18 SUR

REPUBLICA DEL PERU
MINISTERIO DE AGRICULTURA Y RIEGO
AUTORIDAD NACIONAL DEL AGUA
Dirección de Estudios de Proyectos Hidráulicos Multisectoriales

"COMPLEMENTACIÓN DE IDENTIFICACIÓN DE POBLACIONES VULNERABLES POR ACTIVACIÓN DE QUEBRADAS"

MAPA DE UBICACIÓN

Quebrada: Quirio, Centro Poblado: Nicolás de Piérola

Departamento Lima

Departamento :	Fecha :	Escala :
LIMA	Setiembre 2016	1/10,000

SIG : Ing.	Coordinador : Ing.	Revisado : Ing.	Aprobado : Ing.	MAPA:
A. Ochoa	J. Quiñones	F. Flores S.	A. De La Torre V.	89