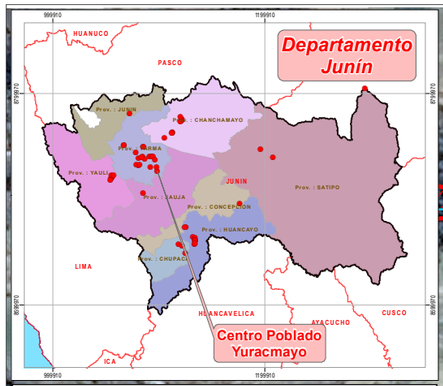

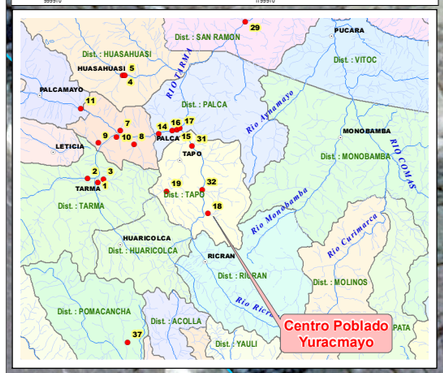



442500 443000

8732000

N

Qda. Jancamayo (Ancamayo)

18

Yuracmayo

Río Ricran

Leyenda

- Centros poblados
- Centros Poblados Vulnerables
- Rios y quebradas
- Zona inundable (referencial)

REPUBLICA DEL PERU
MINISTERIO DE AGRICULTURA Y RIEGO
AUTORIDAD NACIONAL DEL AGUA
Dirección de Estudios de Proyectos Hidráulicos Multisectoriales

"COMPLEMENTACIÓN DE IDENTIFICACIÓN DE POBLACIONES VULNERABLES POR ACTIVACIÓN DE QUEBRADAS"

MAPA DE UBICACIÓN

Quebrada: Jancamayo (Ancamayo), Centro Poblado: Yuracmayo

Departamento Junín

Departamento:	Fecha :			Escala :
JUNÍN	Setiembre 2016			1/2,500
SIG : Ing.	Coordinador : Ing.	Revisado : Ing.	Aprobado : Ing.	MAPA:
J. Quiñones	J. Quiñones	F. Flores S.	A. De La Torre V.	18

Centros Poblados vulnerables en el departamento Junín

N°	Este	Norte	Prov.	Distrito	Centro Poblado	Quebrada	N° Viviendas en Riesgo	N° Habitantes en riesgo (Directamente Afectados)	N° Habitantes en riesgo (Indirectamente Afectados)	Total de Habitantes en riesgo
18	443017	8732130	Tarma	Tarma	Yuracmayo	Qda Jancamayo (Ancamayo)	8	22	29	51

Fuente: Autoridad Nacional del Agua

Datum: WGS 84-ZONA 18 SUR

442500 443000