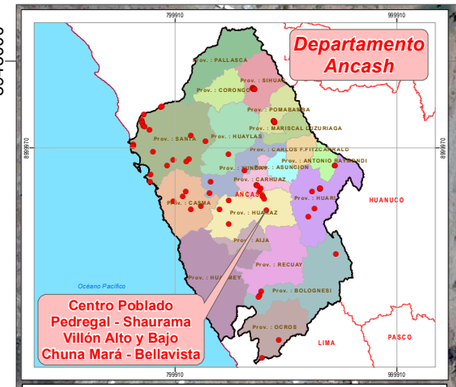

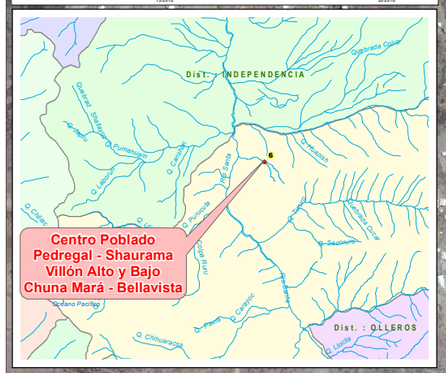

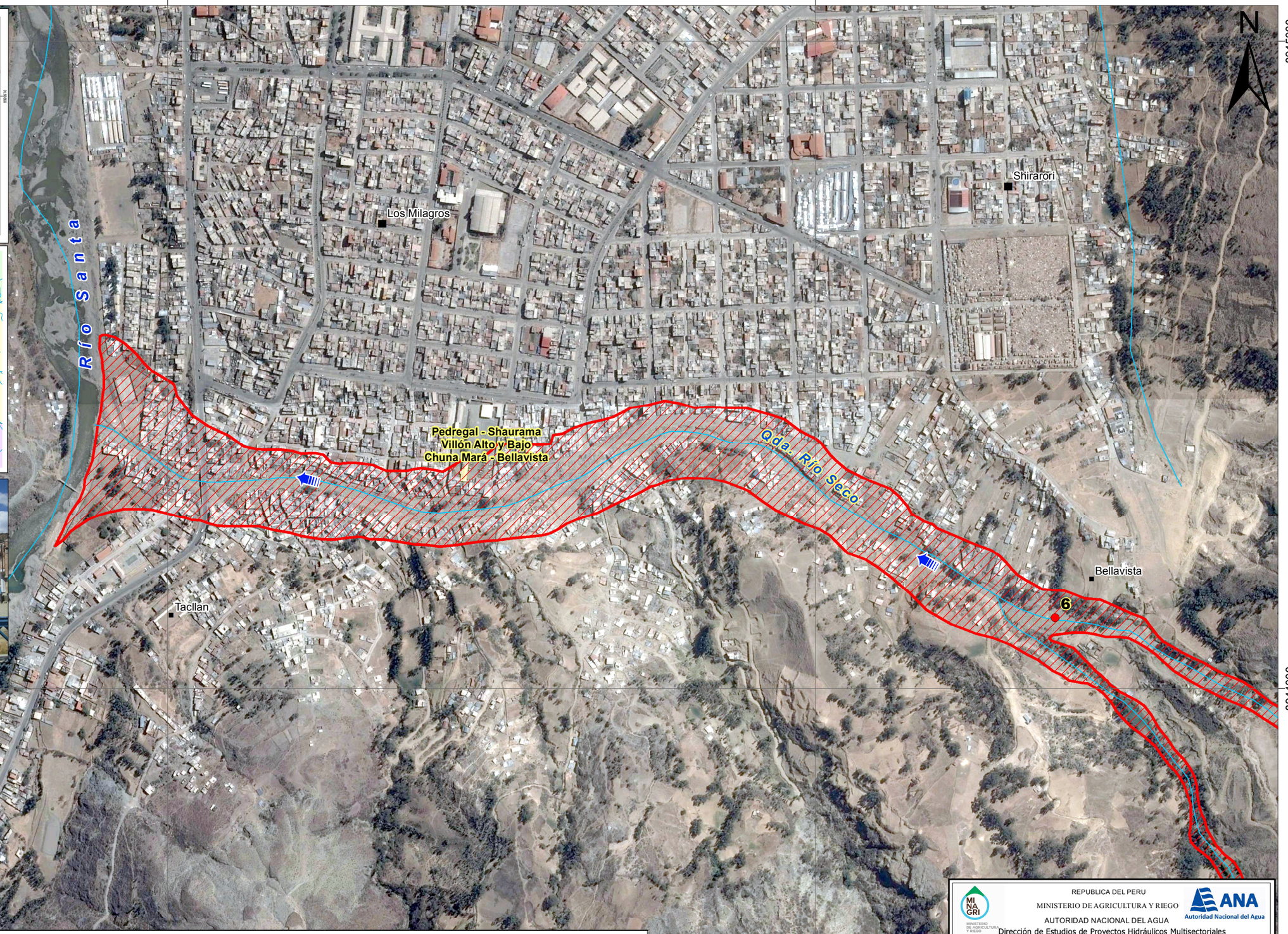

Centros Poblados vulnerables en el departamento Ancash

N°	Este	Norte	Prov.	Distrito	Centro Poblado	Quebrada	N° Viviendas en Riesgo	N° Habitantes en riesgo (Directamente Afectados)	N° Habitantes en riesgo (Indirectamente Afectados)	Total de Habitantes en riesgo
6	223371	8944109	Huaraz	Huaraz	Pedregal - Shaurama - Villón Alto y Bajo - Chuna Mará - Bellavista	Río Seco	400	2000	2660	4660

Fuente: Autoridad Nacional del Agua

Datum: WGS 84-ZONA 18 SUR

REPUBLICA DEL PERU
MINISTERIO DE AGRICULTURA Y RIEGO
AUTORIDAD NACIONAL DEL AGUA
Dirección de Estudios de Proyectos Hidráulicos Multisectoriales

"COMPLEMENTACIÓN DE IDENTIFICACIÓN DE POBLACIONES VULNERABLES POR ACTIVACIÓN DE QUEBRADAS"

MAPA DE UBICACIÓN

Quebrada: Río Seco, Centro Poblado: Pedregal - Shaurama Villón Alto y Bajo - Chuna Mará - Bellavista

Departamento Ancash

Departamento:	Fecha :	Escala :
ANCASH	Setiembre 2016	1/6,000

SIG : Ing.	Coordinador : Ing.	Revisado : Ing.	Aprobado : Ing.	MAPA:
A. Ochoa	J. Quiñones	F. Flores S.	A. De La Torre V.	06