

CERTIFICADO: Que es copia del original que tuve a la vista.  
Iquitos, 07 de octubre de 2012

Srta. Limny Liliana Soria Ruiz  
FEDATARIA  
Administración Local de Agua Iquitos

MINISTERIO DE AGRICULTURA  
AUTORIDAD NACIONAL DEL AGUA  
ADMINISTRACIÓN LOCAL DE AGUA IQUITOS

STD 904-ALA-I



## Resolución Administrativa N° 269-2012-ANA-ALA-IQUITOS

Iquitos, 23 de octubre de 2012

### VISTO:

El informe técnico N° 80-ANA-2012 de 19.10.2012, organizado de oficio por personal técnico de la Administración local de agua Iquitos sobre delimitación de faja marginal de un sector de la quebrada Zaragoza, en su margen derecha, ubicada en el distrito de Nauta, provincia de Loreto Nauta, región Loreto.

### CONSIDERANDO:

Que, el artículo 6° de la Ley de Recursos Hídricos, Ley N° 29338, indica que son bienes naturales asociados al agua los cauces o álveos, lechos y riberas de los cuerpos de agua, incluyendo las playas, barriales, restingas y bajiales, en el caso de la amazonia; la vegetación de protección, vegetación ribereña y las cabeceras de cuenca; así como las fajas marginales a que se refiere esta Ley;

Que, el artículo 15°, numeral 12 de la Ley de Recursos Hídricos, Ley N° 29338, dispone que la Autoridad Nacional del agua tiene como función de: Ejercer jurisdicción administrativa exclusiva en materia de aguas, desarrollando acciones de administración, fiscalización, control y vigilancia, para asegurar la preservación y conservación de las fuentes naturales de agua, de los bienes naturales asociados a estas y de la infraestructura hidráulica, ejerciendo para tal efecto, la facultad sancionadora y coactiva;

Que, el artículo 113° del Reglamento de la Ley de Recursos Hídricos, Ley N° 29338, numeral 113.1 aprobado mediante D.S. N° 001-2010-AG, dispone que; las fajas marginales son bienes de dominio público hidráulico. Están conformadas por las aéreas inmediatamente superiores a las riberas de las fuentes de agua, naturales o artificiales y el numeral 113.2 indica que: Las dimensiones en una o ambos márgenes de un cuerpo de agua son fijadas por la Autoridad Administrativa del Agua, de acuerdo con los criterios establecidos en el Reglamento, respetando los usos y costumbres establecidos;

Que, el artículo 114° del Reglamento de la Ley de Recursos Hídricos, Ley N° 29338 aprobado mediante D.S. N° 001-2010-AG, dispone que: La delimitación de faja marginal se realiza de acuerdo con los siguientes criterios: a. La magnitud e importancia de las estructuras hidráulicas de las presas, reservorios, canales de derivación, entre otros., b. El espacio necesario para la construcción, conservación, y protección de las defensas ribereñas y de los cauces., c. El espacio necesario para los usos públicos que se requieran., d. La máxima crecida o avenida de los ríos, lagos, lagunas y otras fuentes naturales de agua. No se consideran las máximas crecidas registradas por causas de eventos excepcionales;

Que, el artículo 74° de la Ley de Recursos Hídricos, Ley N° 29338, en concordancia con el artículo 120°, numeral 120.1 del Reglamento de la Ley de Recursos Hídricos aprobado mediante D.S. N° 001-2010-AG, establece que: En las propiedades adyacentes a las riberas se mantiene una faja marginal de terreno necesaria para la protección, el uso primario del agua, el libre tránsito, la pesca, caminos de vigilancia u otros servicios;

Que el Reglamento para la delimitación y mantenimiento de fajas marginales en cursos fluviales y cuerpos de agua naturales y artificiales, aprobado mediante Resolución Jefatural N° 300-2011-ANA, en su artículo 5° numeral 5.4, establece que la delimitación de la faja marginal podrá ser de oficio o a solicitud de las Municipalidades, Gobiernos regionales o entidades privadas. En los procedimientos a solicitud de parte el solicitante deberá presentar el estudio correspondiente para su aprobación.

CERTIFICADO: Que es copia fiel de original que tuvo a la vista. Iquitos, 08 de 02 de 2012

Srta. Limny Lilliana Sorio Ruiz  
 FEEDATARIA  
 Administración Local de Agua Iquitos

Que, de la revisión y evaluación de los documentos conteniendo plano, de los trabajos de campo efectuados y otros que obran en autos, mediante Informe Técnico N° 80-2012-ANA-ALA IQUITOS de 19.10.2012, personal técnico de la Administración Local de Agua Iquitos presentó los resultados de las labores realizadas sobre la delimitación de la faja marginal, practicada el 10.10.2012, recomendando emitir la respectiva Resolución Administrativa aprobando la delimitación de la faja marginal y los puntos externos establecidos en la Margen derecha de la quebrada Zaragoza, ubicados en el distrito Nauta, provincia Loreto Nauta, departamento y región Loreto.

En uso a las facultades otorgadas en el D.S. N° 006-2010-AG "Reglamento de Organización y Funciones de la Autoridad Nacional de Agua-ANA"; la Primera Disposición Complementaria Transitoria de la Ley N° 29338 Ley. de Recursos Hídricos, Quinta Disposición Complementaria Transitoria del Reglamento de la Ley de Recursos Hídricos, aprobado mediante Decreto Supremo N° 001-2010-AG,


**SE RESUELVE:**

**Artículo Primero.- Aprobar** de oficio la Delimitación de la Faja Marginal en la margen derecha de la quebrada Zaragoza, ubicada en el sector Zaragoza, distrito de Nauta, provincia de Loreto Nauta, departamento y región Loreto. Estableciéndose un ancho de faja marginal de 10m, de acuerdo a los puntos establecidos mediante el Sistema de Proyección Universal Transversal Mercator (UTM), Datum WGS-84, cuyos hitos se detallan en el cuadro siguiente:

**CODIFICACION Y RELACIONES DE HITOS EN COORDENADAS UTM-WGS-84 PARA LA DEMARCACION DE LA FAJA MARGINAL DE LA QUEBRADA ZARAGOZA**

Progresiva del tramo del curso fluvial	Relación de hitos georeferenciados para la señalización del tramo de F.M. delimitada					
	Margen Derecha			Margen Izquierda		
	Cod. Del Hito	mEste	mNorte	Cod. Del Hito	mEste	mNorte
1+449	H1	657362.00	9502665.00			
1+541	H2	657291.00	9502724.00			
1+662	H3	657205.64	9502809.37			
1+742	H4	657191.03	9502888.01			
1+794	H5	657197.85	9502939.52			
1+893	H6	657158.85	9503030.44			
2+083	H7	657275.85	9503179.80			
2+252	H8	657130.24	9503266.56			
2+366	H9	657079.45	9503368.03			
2+438	H10	657116.02	9503430.94			
2+517	H11	657059.56	9503485.05			
2+773	H12	657020.65	9503738.33			
2+914	H13	657090.91	9503860.51			
2+987	H14	657018.05	9503860.51			
3+056	H15	656960.80	9503899.50			
3+114	H16	656913.97	9503933.30			
3+237	H17	656880.01	9504051.52			
3+400	H18	656926.85	9504207.49			
3+458	H19	656907.70	9504263.02			
3+636	H20	656946.33	9504436.67			
3+763	H21	656881.62	9504546.32			
3+865	H22	656898.40	9504644.76			
3+905	H23	656868.00	9504673.00			

CERTIFICADO: Que es copia fiel de original que tuve a la vista.  
Iquitos, 02 de ~~Oct~~ de 2013


  
Srta. Limny Liliana Soria Ruiz  
FEDATARIA  
Administración Local de Agua Iquitos

3+933	H24	656853.00	9504697.00			
3+973	H25	656859.00	9504737.00			
4+009	H26	656838.00	9504766.00			
4+042	H27	656815.00	9504789.00			
4+080	H28	656804.00	9504825.00			
4+127	H29	656780.00	9504866.00			
4+157	H30	656785.00	9504896.00			
4+191	H31	656796.00	9504928.00			
4+238	H32	656753.00	9504947.00			
4+287	H33	656733.00	9504991.00			
4+322	H34	656715.00	9505021.00			
4+381	H35	656709.00	9505081.00			
4+389	H36	656711.00	9505088.00			
4+430	H37	656671.00	9505096.00			
4+470	H38	656632.00	9505107.00			
4+509	H39	656601.00	9505130.00			
4+536	H40	656575.00	9505139.00			
4+570	H41	656543.00	9505149.00			
4+582	H42	656532.00	9505152.00			
4+622	H43	656501.00	9505126.00			
4+624	H44	656480.00	9505119.00			
4+670	H45	656454.00	9505115.00			
4+702	H46	656424.00	9505123.00			
4+741	H47	656384.00	9505127.00			
4+825	H48	656338.00	9505196.00			
4+925	H49	656237.00	9505188.00			
5+000	H50	656185.00	9505241.00			
5+068	H51	656147.00	9505185.00			
5+112	H52	656108.00	9505206.00			
5+142	H53	656079.00	9505199.00			
5+209	H54	656014.00	9505182.00			
5+225	H55	655998.00	9505184.00			
5+275	H56	655951.00	9505202.00			
5+311	H57	655930.00	9505231.00			
5+348	H58	655895.00	9505240.00			
5+389	H59	655866.28	9505209.27			
5+400	H60	655857.00	9505217.00			

La delimitación efectuada no otorga ningún derecho de propiedad o posesión sobre el área delimitada de faja marginal, quedando prohibido su uso para fines de asentamiento humano, agrícola u otra actividad que las afecte.

**Artículo Segundo.- DISPONER** la intangibilidad de la faja marginal señalizada para la margen derecha de la quebrada Zaragoza, establecidas en el Plano "Delimitación de la Faja Marginal", que forma parte de la presente Resolución, de conformidad con lo dispuesto en la Ley de Recursos Hídricos-Ley N° 29338; reservándose el área marginal únicamente para la protección, el uso primario del agua, el libre tránsito, la pesca y camino de vigilancia.



CERTIFICADO: Que es copia fiel de original que tuve a la vista.  
Iquitos, 12 de Julio de 2012

  
Srta. Limny Liliانا Soria Ruiz  
FEDATARIA  
Administración Local de Agua Iquitos

**Artículo Tercero.- Disponer** la colocación de hitos u otra señalización de la faja marginal delimitada, así como su conservación y preservación en su ubicación de origen, de acuerdo a las consideraciones técnicas dispuestas y señaladas en el artículo primero de la presente Resolución Administrativa, y a lo establecido en el artículo 10° del Reglamento para la delimitación y mantenimiento de fajas marginales en cursos fluviales y cuerpos de agua naturales y artificiales

**Artículo Cuarto.- NOTIFICAR** la presente Resolución Administrativa en el modo y forma de Ley, a la Superintendencia Nacional de los Registros Públicos- Loreto, COFOPRI-Loreto, Dirección de Saneamiento Físico Legal de la Propiedad Agraria (DISAFILPA), Municipalidad Provincial de Loreto Nauta, Asociación Civil de Mujeres Nativas de la provincia de Nauta (ASIMUNA) y hacer de conocimiento a la Jefatura de la Autoridad Nacional del Agua.

*Regístrese, comuníquese y archívese.*

DECLARACION: Que se declara ser el autor de esta obra, que no ha sido sujeta a plagio, y que no se ha utilizado ningun otro programa de computacion para su elaboracion.

Fecha: Octubre - 2012

Dwg: P-01

Escala: 1/1000

Luminas: P-01

**AUTODESK EDUCATIONAL PRODUCT**

**AUTODESK NACIONAL DEL AGUA**  
ADMINISTRACION LOCAL DE AGUA - IQUITOS

**DELIMITACION DE FAJA MARGINAL DE LA HUEBRADA ZARAGOZA**  
PROVINCIA Y DISTRITO: LORETO - NAUTA

**AREA TECNICA**  
N° 269 - 2012-ANA-ALA-I

REVISADO: INC. APROBADO: INC.  
Hector H. Bordinas Siles Bienvenido Alacne Valledad

Datum: WGS - 84 Hemisferio: SUR Zona: 18

**LEYENDA**

- RIO
- LINDERO DE FAJA MARGINAL
- LIMITES DE PREDIOS
- HITOS DE PUNTOS EXTERNOS DE FAJA
- SENTIDO DE LAS AGUAS DEL RIO

PERIMETRO DE FAJA MARGINAL	7,921.34 ml.
AREA DE FAJA MARGINAL	39,506.70 m.2.
ANCHO DE FAJA MARGINAL	10 m.

Hitos	Determin. Faja Marginal (Mts.)	Coordenadas UTM		Distancia (m)
		Este	Norte	
1	10	657362	9502665	92.31
2	10	657291	9502724	120.72
3	10	657205.6	9502809	79.99
4	10	657191	9502888	51.96
5	10	657197.9	9502940	98.93
6	10	657158.9	9503030	189.73
7	10	657275.9	9503180	169.5
8	10	657130.2	9503267	113.47
9	10	657079.5	9503368	72.76
10	10	657116	9503431	78.2
11	10	657059.6	9503485	256.26
12	10	657020.7	9503738	140.94
13	10	657090.9	9503861	72.86
14	10	657018.1	9503861	69.26
15	10	656960.8	9503900	57.76
16	10	656914	9533933	123
17	10	656880	9504052	162.85
18	10	656926.9	9504207	56.74
19	10	656907.7	9504263	177.89
20	10	656946.3	9504437	127.32
21	10	656881.6	9504546	99.86
22	10	656898.4	9504645	41.5
23	10	656868	9504673	28.3
24	10	656853	9504697	40.45
25	10	656859	9504737	35.81
26	10	656838	9504766	32.53
27	10	656815	9504789	37.64
28	10	656804	9504825	47.51
29	10	656780	9504866	30.41
30	10	656785	9504896	33.84
31	10	656756	9504928	47.01
32	10	656753	9504947	48.33
33	10	656733	9504991	34.99
34	10	656715	9505021	60.3
35	10	656709	9505081	7.28
36	10	656711	9505088	40.79
37	10	656671	9505096	40.52
38	10	656632	9505107	38.6
39	10	656601	9505130	27.51
40	10	656575	9505139	33.53
41	10	656543	9505149	11.4
42	10	656532	9505152	40.46
43	10	656501	9505126	22.14
44	10	656480	9505119	26.31
45	10	656454	9505115	31.05
46	10	656424	9505123	40.2
47	10	656384	9505127	82.93
48	10	656338	9505196	101.32
49	10	656237	9505188	74.25
50	10	656185	9505241	67.68
51	10	656147	9505185	44.29
52	10	656108	9505206	29.83
53	10	656079	9505199	67.19
54	10	656014	9505182	16.12
55	10	655998	9505184	50.33
56	10	655951	9505202	35.81
57	10	655930	9505231	36.14
58	10	655895	9505240	42.06
59	10	655866.3	9505209	10
60	10	655857	9505217	3,950.67

Total Hitos Lineales

