



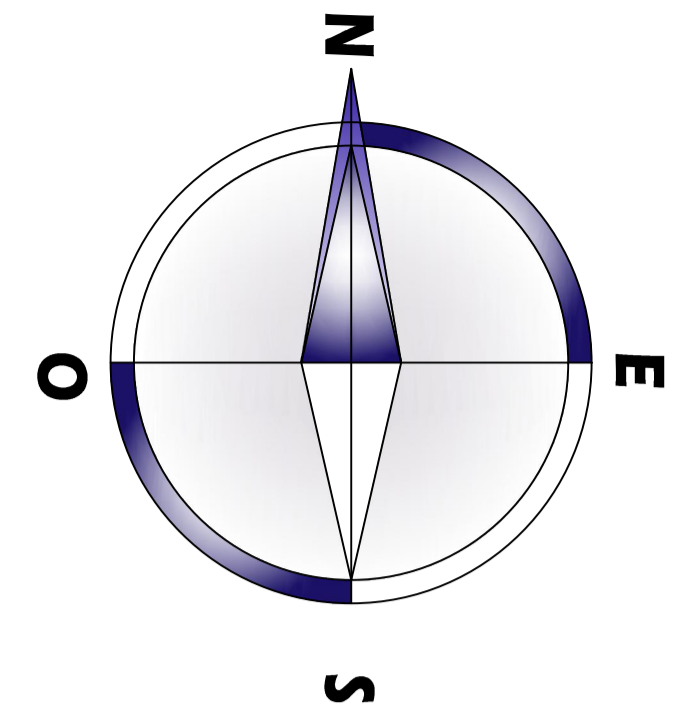
SECTOR DE LA CIUDAD PROPENSO A SUFRIR NUEVAS INUNDACIONES (SECTOR EN ALTO RIESGO)



SECTOR DE LA CIUDAD PROPENSO A SUFRIR NUEVAS INUNDACIONES, EN EL CUAL SE UBICA APROX. 120 VIVIENDAS, INSTITUCION EDUCATIVA, COMISARIA Y OTROS (SECTOR EN ALTO RIESGO), A CONSECUENCIA DE NO CONTAR CON DEFENSA RIBERENA




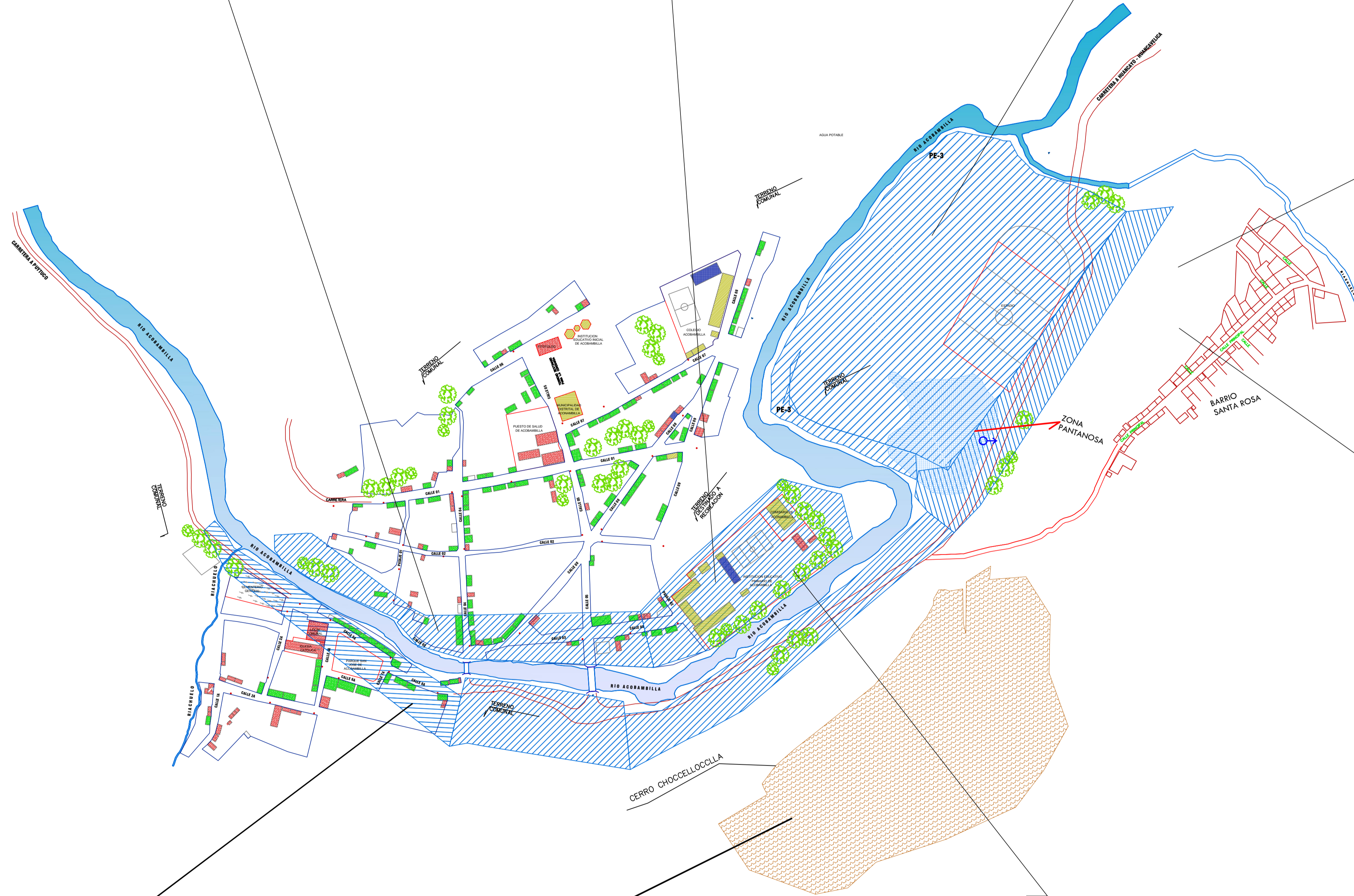
INUNDACIONES (SECTOR EN ALTO RIESGO), A CONSECUENCIA DE NO CONTAR CON DEFENSA RIBERENA



LADERA DEL SECTOR DE SANTA ROSA, EN EL QUE SE OBSERVA EROSION FLUVIAL (SECTOR EN ALTO RIESGO), A CONSECUENCIA DE NO CONTAR UN TRATAMIENTO ADECUADO DE LADERA



LADERA DEL SECTOR DE SANTA ROSA, EN EL QUE SE OBSERVA EROSION FLUVIAL, DESPLAZAMIENTO DE TERRENO Y ESCARPAS (SECTOR EN ALTO RIESGO), EN LA QUE SE OBSERVA VIVIENDAS E INCLUSIVE UNA I.E. QUE ESTAN PROPENSAS A COLAPSAR A CONSECUENCIA DE NO CONTAR UN TRATAMIENTO ADECUADO DE LADERA



SECTOR DE LA CIUDAD PROPENSO A SUFRIR NUEVAS INUNDACIONES, EN EL CUAL SE UBICA APROX. 50 VIVIENDAS, PLAZA PRINCIPAL DE ACOBAMBILLA, LOCAL COMUNAL (SECTOR EN ALTO RIESGO), A CONSECUENCIA DE NO CONTAR CON DEFENSA RIBERENA



SE OBSERVA LA PRESENCIA DEL CERRO CHOCCELLOCLLA, DEL CUAL EXISTE EL RIESGO LATENTE DE DESLIZAMIENTOS DE ROCAS DIRECTAMENTE HACIA LA CIUDAD DE ACOBAMBILLA, EL CUAL ORIGINARIA:  
 - EMBALSE DEL RIO ACOBAMBILLA (PRESA NATURAL)  
 - OBSTRUCCION DE LA UNICA VIA DE ACCESO A ACOBAMBILLA  
 - DESTRUCCION DE APROX. 80 VIVIENDAS, QUE SE ENCUENTRAN A UNA DISTANCIA



SE OBSERVA SECTOR DE LA CIUDAD MAS PROPENSO A SUFRIR DESGRACIAS POR LA PRESENCIA DE DESLIZAMIENTOS PROVENIENTES DEL CERRO CHOCCELLOCLLA (SECTOR DE ALTO RIESGO)

**LEYENDA**

**NIVEL DE RIESGO**

RIESGO MUY ALTO



**PELIGROS IDENTIFICADOS**

- LLUVIAS INTENSAS
- INUNDACIONES
- DESLIZAMIENTO DE TIERRA Y ROCAS
- EROSION FLUVIAL DE LADERAS

<b>PROYECTO:</b> "INFORME DE ESTIMACION DE RIESGOS DE LAS VIAS DE ACCESO Y DEL AREA URBANA DE LA LOCALIDAD DE ACOBAMBILLA DEL DISTRITO DE ACOBAMBILLA, PROVINCIA DE HUANCAYELICA, REGION DE HUANCAYELICA"		<b>MUNICIPALIDAD DISTRITAL DE ACOBAMBILLA</b>	
ELABORADO POR: Q* 460001A001000002E		UBICACION: DPTO. HUANCAYELICA PROV. HUANCAYELICA DISTR. ACOBAMBILLA	
PLANO: PELIGROS Y NIVEL DE RIESGO IDENTIFICADOS		REVISIONES: ALCALDE: JEFE DE INFRAESTRUCTURA:	
APROBADO POR: R.A.		FECHA:	
DIBUJO: C.T.E.		FECHA: MARZO - 2012	
ESCALA: 1 / 1 500			