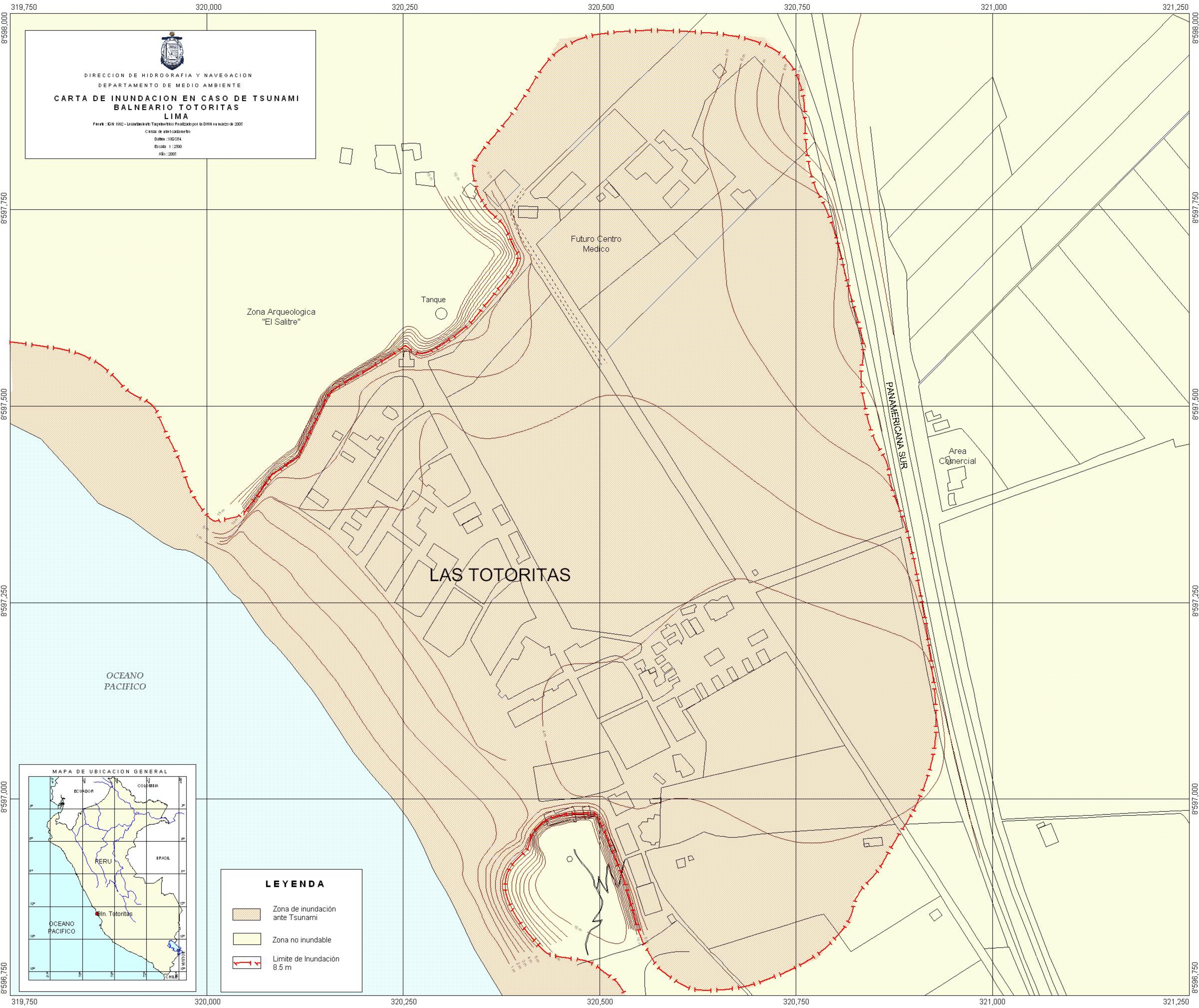




DIRECCION DE HIDROGRAFIA Y NAVEGACION
DEPARTAMENTO DE MEDIO AMBIENTE

CARTA DE INUNDACION EN CASO DE TSUNAMI BALNEARIO TOTORITAS LIMA

Fuente: IGN 1992 - Levantamiento Topográfico Realizado por la OHN en marzo de 2005
Censo de Aterrizaje
Datum: UTM/584
Escala: 1:2000
Año: 2005



Zona Arqueologica
"El Salitre"

Tanque

Futuro Centro
Medico




PANAMERICANA SUR

Area
Comercial

LAS TOTORITAS

OCEANO
PACIFICO

LEYENDA

-  Zona de inundación ante Tsunami
-  Zona no inundable
-  Limite de Inundación 8.5 m

