

LEYENDA

- PELIGRO MODERADO
- PELIGROSO



UNIVERSIDAD NACIONAL DE SAN AGUSTIN DE AREQUIPA
 INSTITUTO GEOFISICO - UNSA
 CONVENIO UNSA INDECI




PLANO DE ZONIFICACIÓN SÍSMICA
 (METODO SISMICO, ELECTRICO Y
 GEOTÉCNICO) DE OMATE


Fecha: Enero, 2002

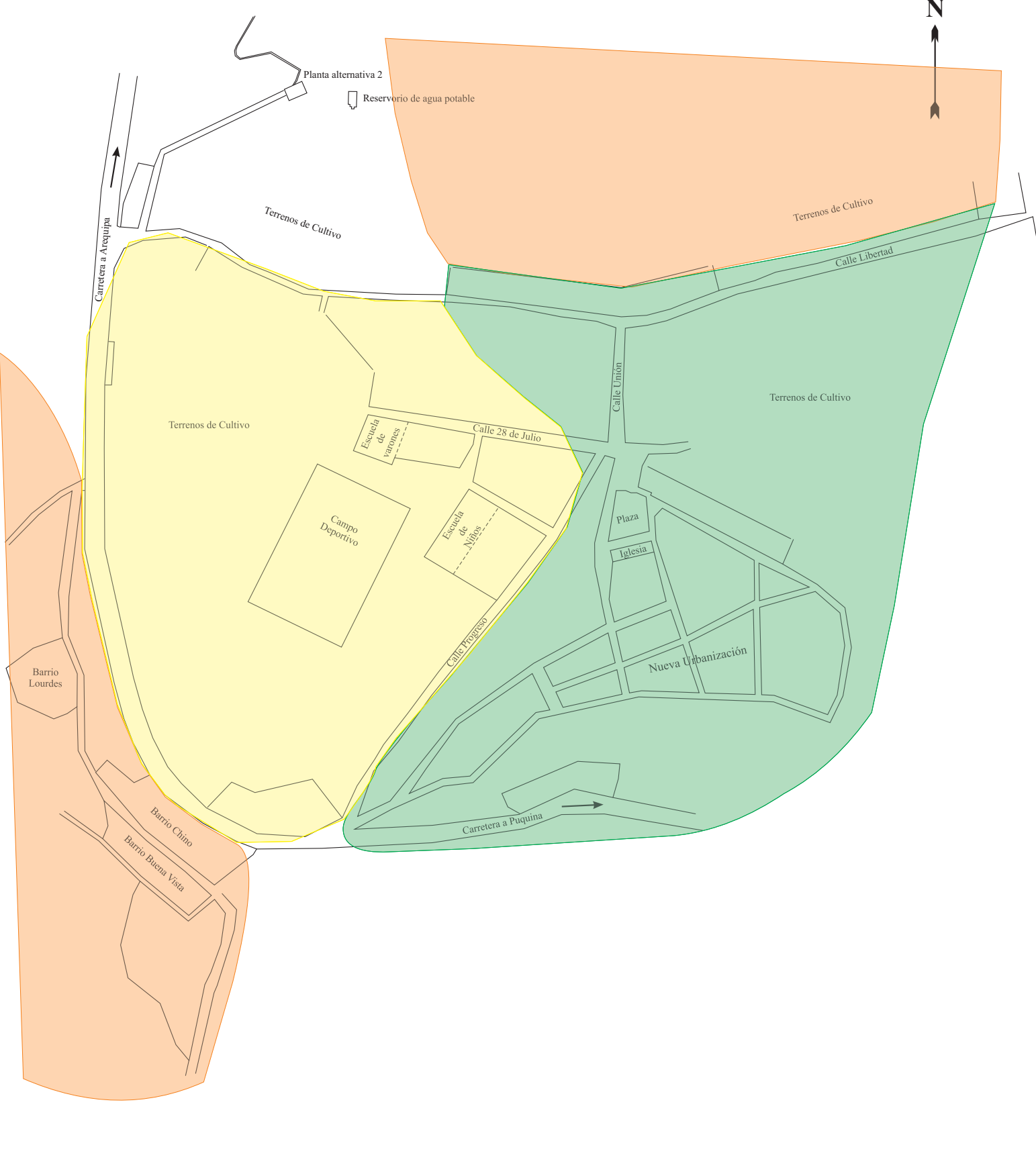
PLANO 4






LEYENDA

-  PELIGRO BAJO
-  PELIGRO MODERADO
-  PELIGROSO

	UNIVERSIDAD NACIONAL DE SAN AGUSTIN DE AREQUIPA INSTITUTO GEOFISICO - UNSA CONVENIO UNSA INDECI
	PLANO DE ZONIFICACIÓN SÍSMICA (METODO SISMICO, ELECTRICO Y GEOTÉCNICO) DE PUQUINA
Fecha: Enero, 2002	PLANO 5



LEYENDA

-  PELIGRO BAJO
-  PELIGRO MODERADO
-  PELIGROSO



UNIVERSIDAD NACIONAL DE SAN AGUSTIN DE AREQUIPA
INSTITUTO GEOFISICO - UNSA
CONVENIO UNSA INDECI

PLANO DE ZONIFICACIÓN SÍSMICA
(METODO SISMICO, ELECTRICO Y
GEOTÉCNICO) DE CHACHAHUAYO

Fecha: Enero, 2002

PLANO 6