MUNICIPALIDAD DISTRITAL DE PAMPAS CHICO



1941
RECUAY - ANCASH

PLAN DE PREVENCIÓN Y REDUCCIÓN DEL RIESGO DE DESASTRES DEL DISTRITO DE PAMPAS CHICO 2023 – 2030

Movimientos en masa - Bajas temperaturas Sismos

MUNICIPALIDAD DISTRITAL DE PAMPAS CHICO

INTEGRANTES DEL GRUPO DE TRABAJO PARA LA GESTION DEL RIESGO DE DESASTRES

Resolución de Alcaldía N°042-2023-MDPCH/A

Euladio Modesto Rivera Juan de Dios

Alcalde – Presidente del GTGRD

Manuel Geremías Cochachin Aguirre

Gerente Administración y Finanzas

Eduardo Eusebio Herrera Huamán

Secretaria General

Multiservicios e Inversiones AC & JB EIRL

Planificación y Presupuesto

Héctor Eduardo Martínez Broncano

Sub Gerente de Infraestructura, Desarrollo Urbano y Rural – Miembro

Manuel Geremías Cochachin Aguirre

Sub Gerente de Desarrollo Social y Humano-Miembro

Axel Esteban Gonzales Sánchez

Unidad de Logística y Control Patrimonial

Axel Esteban Gonzales Sánchez

Unidad de Gestión de Riesgos de Desastres

INTEGRANTES DEL EQUIPO TÉCNICO – PPRRD

Resolución de Alcaldía N°053-2023-MDPCH/A

Manuel Geremías Cochachin Aguirre

Administración y Finanzas de la MDPCH

Multiservicios e Inversiones AC & JB EIRL

Oficina de Planificación y Presupuesto de la MDPCH

Héctor Eduardo Martínez Broncano

Sub Gerente de Infraestructura, Desarrollo Urbano y Rural

ATALAYA RIMAC JUDITH JEIDY
INGENIERO CIVIL
CIP N° 257301

Manuel Geremías Cochachin Aguirre

Sub Gerente de Desarrollo Social y Humano

Axel Esteban Gonzales Sánchez

Unidad de Gestión del Riesgo de Desastres de la MPCH

Ing. Judith Jeidy Atalaya Rímac

Especialista en GRD

Br. Jorge Luis Sáenz Lliuya

Especialista SIG/GRD

Br. Martin Jofre Jamanca Rímac

Asistente en SIG/GRD

ASISTENCIA TÉCNICA Y ACOMPAÑAMIENTO

Ing. Rosa Rodríguez Anaya

Coordinadora de Enlace Regional Ancash – CENEPRED

MUNICIPALIDAD DISTRITAL DE PAMPAS CHICO
Unidad de Contabilidad
V°B°

MUNICIPALIDA DISTRITAL DE PAMPAS CHICO
Modesto Eulalio Rivera Juan De Dios
DNI: 32652796
ALCALDE

MUNICIPALIDAD DISTRITAL DE PAMPAS CHICO
SGIDU Y R
Ing. Hector Eduardo Martinez Broncano
CIP N° 88623
SUB GERENTE DE INFRAESTRUCTURA

MUNICIPALIDAD DISTRITAL DE PAMPAS CHICO
Abog. Manuel Geremías Cochachin Aguirre(e)
CAA N° 3897
ADMINISTRACION Y FINANZAS

MUNICIPALIDAD DISTRITAL DE PAMPAS CHICO
RESPONSABLE GRD - DC
Lic. Axel E. Gonzales Sanchez
DNI N° 70293152

MUNICIPALIDAD DISTRITAL DE PAMPAS CHICO
Abog. Manuel Geremías Cochachin Aguirre
CAA N° 3897
SUB GERENCIA DE DESARROLLO SOCIAL Y HUMANO

COLEGIO DE INGENIEROS DEL PERU
Consejo Departamental Ancash- Huaraz
ATALAYA RIMAC JUDITH JEIDY
INGENIERO CIVIL
CIP N° 257301

MUNICIPALIDA DISTRITAL DE PAMPAS CHICO
Modesto Eulalio Rivera Juan De Dios
DNI: 32652796
ALCALDE

PRESENTACIÓN

El presente documento es resultado de la Ley N° 29664, Ley del SINAGERD aprobado mediante D.S. N° 048-2011-PCM, se fundamenta en los lineamientos técnicos establecidos en el D.S. N° 222-2013-PCM y vinculado a la Política Nacional N° 32 de Gestión del Riesgo de Desastres, que establece la importancia de promover políticas de gestión del riesgo de desastres para proteger la vida, la salud y la integridad de las personas; y el patrimonio público y privado, promoviendo y asegurando que las poblaciones y sus instalaciones estén ubicadas en las áreas más seguras, reduciendo la vulnerabilidad de manera equitativa e inclusiva, utilizando un enfoque de proceso que incluye evaluar y reducir el riesgo, responder a emergencias y desastres y la reconstrucción.

La Municipalidad distrital de Pampas Chico a través de la Unidad de Gestión del Riesgo de Desastre, tiene la responsabilidad de implementar la Gestión Prospectiva y Correctiva del Riesgo de Desastres, según la Ley N° 29664, en el marco mencionado se conformó el Equipo técnico encargado de la formulación del Plan de Prevención y Reducción de Riesgos de Desastres (PPRRD) del distrito Pampas Chico, mediante Resolución de Alcaldía N°053-2023-MDPCH/A, así mismo con la asistencia técnica del CENEPRED, se formuló el presente plan.

El PPRRD contiene el diagnóstico general del distrito, la descripción de sus principales peligros naturales, las condiciones de vulnerabilidad de la población y medios de vida, los escenarios de riesgo ante los peligros priorizados, así como la formulación de una cartera de inversiones para prevenir y reducir los riesgos.

A través del PPRRD, se fomentará y fortalecerá la cultura de prevención y reducción de riesgos de la población, y se promoverá la ejecución de actividades y proyectos para reducir la vulnerabilidad de la población y sus medios de vida.

MUNICIPALIDAD DISTRITAL DE PAMPAS CHICO
SGIDU Y R
Ing. Hector Eduardo Martinez Broncano
CIP N° 88623
SUB GERENTE DE INFRAESTRUCTURA

MUNICIPALIDAD DISTRITAL DE PAMPAS CHICO
Unidad de Contabilidad
V°B°

MUNICIPALIDAD DISTRITAL DE PAMPAS CHICO
Abog. Manuel Geremias Cochachin Aguirre(e)
CAA N° 3897
ADMINISTRACION Y FINANZAS

COLEGIO DE INGENIEROS DEL PERU
Consejo Departamental Ancash - Huaraz
ATALAYA RIMAC JUDITH JEIDY
INGENIERO CIVIL
CIP N° 257301

MUNICIPALIDAD DISTRITAL DE PAMPAS CHICO
Abog. Manuel Geremias Cochachin Aguirre
CAA N° 3897
SUB GERENCIA DE DESARROLLO SOCIAL Y HUMANO

MUNICIPALIDAD DISTRITAL DE PAMPAS CHICO
RESPONSABLE GRD - DC
Lic. Axel E. Gonzales Sanchez
DNI N° 70293152

MUNICIPALIDAD DISTRITAL DE PAMPAS CHICO
Modesto Eulalio Rivera Juan De Dios
DNI: 32652796
ALCALDE

INTRODUCCIÓN

MUNICIPALIDAD DISTRITAL DE PAMPAS CHICO
SGIDU Y R
Ing. Hector Eduardo Martinez Broncano
CIP N° 88523
SUB GERENTE DE INFRAESTRUCTURA

Las condiciones geológicas, geomorfológicas y climáticas del distrito de Pampas Chico inciden en la generación y manifestación de peligros, tales como los movimientos en masa (dentro de ella los derrumbes, caída de rocas así mismo deslizamientos), sismo y temperaturas bajas, donde algunos se manifiestan durante períodos de lluvias, de diciembre a marzo, así mismo se asocian con un estado de vulnerabilidad social, económica y ambiental, lo que representa riesgos para las personas y sus medios de vida.

La Unidad de Gestión del Riesgo de Desastres, en cumplimiento de sus funciones, a través del Equipo Técnico ha elaborado el presente "Plan de Prevención y Reducción del Riesgo de Desastres del distrito de Pampas Chico del 2023 -2030", de manera participativa, con la sociedad civil, junto con el Equipo Técnico, Grupo de Trabajo de Gestión de Riesgo de Desastre y con asistencia técnica de CENEPRED, así mismo se fomentó y fortaleció la cultura de prevención a la población al año 2026.

MUNICIPALIDAD DISTRITAL DE PAMPAS CHICO
Abog. Manuel Geremias Cochachin Aguirre
CAA N° 3897
SUB GERENCIA DE DESARROLLO SOCIAL Y HUMANO

El objetivo del presente plan fue identificar los riesgos y sus respectivas acciones para prevenir y reducir los niveles de riesgo ante los peligros de movimiento en masa, sismo y temperaturas bajas, poniendo en marcha las actividades y proyectos de orden estructural y no estructural para enfrentar los peligros priorizados, reducir la vulnerabilidad y mitigar los riesgos identificados en el distrito de Pampas Chico.

MUNICIPALIDAD DISTRITAL DE PAMPAS CHICO
Unidad de Contabilidad
V°B°

El presente documento fue elaborado en el marco de la Ley N°29664, Ley que crea el Sistema Nacional de Gestión del Riesgos de Desastres, y su Reglamento aprobado mediante el D.S. N°048-2011-PCM, el cual se basa en los lineamientos técnicos establecidos en el D.S. N°222-2013-PCM y se encuentra articulado a la Política de Estado N° 32 del Acuerdo Nacional, que está referida a la Gestión del Riesgo de Desastres, donde se precisa la importancia de promover una política de gestión del riesgo de desastres con la finalidad de proteger la vida, la salud y la integridad de las personas; así como el patrimonio público y privado, promoviendo y velando por la ubicación de la población y sus equipamientos en las zonas de mayor seguridad, reduciendo las vulnerabilidades con equidad e inclusión, bajo un enfoque de procesos que comprenda la estimación y reducción de riesgo, la respuesta ante emergencias y desastres y la reconstrucción.

MUNICIPALIDAD DISTRITAL DE PAMPAS CHICO
Abog. Manuel Geremias Cochachin Aguirre(e)
CAA N° 3897
ADMINISTRACION Y FINANZAS

MUNICIPALIDAD DISTRITAL DE PAMPAS CHICO
RESPONSABLE GRD - DC
Lic. Axel E. Gonzales Sanchez
DNI N° 70293152

COLEGIO DE INGENIEROS DEL PERU
Consejo Departamental Ancash-Huaraz
ATALAYA RIMAC JUDITH JEIDY
INGENIERO CIVIL
CIP N° 257301

MUNICIPALIDAD DISTRITAL DE PAMPAS CHICO SGIDU Y R
Ing. Hector Eduardo Martinez Broncano
CIP N° 88523
SUB GERENTE DE INFRAESTRUCTURA

INDICE

MUNICIPALIDAD DISTRITAL DE PAMPAS CHICO
Abog. Manuel Geremias Cochachin Aguirre
CAA N° 3897
SUB GERENCIA DE DESARROLLO SOCIAL Y HUMANO

PRESENTACIÓN i
INTRODUCCIÓN ii
CAPITULO I: ASPECTOS GENERALES 1
1.1. Marco Legal y Normativo 1
1.2. Metodología 2
1.3. Características del Ámbito de Estudio 8
1.3.1. Ubicación Geográfica 8
1.3.2. Vías de Acceso 12
1.3.3. Aspecto Social 14
1.3.4. Aspecto Económico 24
1.3.5. Aspectos Físicos 28
1.3.6. Aspectos Ambientales 49
CAPITULO II: DIAGNÓSTICO DE LA GESTIÓN DE RIESGO DE DESASTRES 51
2.1. Análisis Institucional de la Gestión de Riesgo de Desastres 51
2.1.1. Situación de la Gestión del Riesgo de Desastres, Según Componentes 51
2.1.1.1. Roles y Funciones Institucionales 51
2.1.1.2. Instrumentos de Gestión Institucional y Territorial 52
2.1.1.3. Estrategias en Gestión de Riesgo de Desastres 53
2.1.2. Capacidad Operativa Institucional de la Gestión de Riesgo de Desastres 53
2.1.2.1. Análisis de Recursos Humanos 53
2.1.2.2. Análisis de Recursos Logísticos 54
2.1.2.3. Análisis de Recursos Financieros 54
2.2. Análisis de Riesgo de Desastres 56
2.2.1. Identificación de Peligros del Ámbito 56
2.2.2. Zonas Críticas por Peligro 62
2.2.3. Escenario de Riesgo por Peligro 71
2.2.3.1. Caracterización del Peligro 71
2.2.3.2. Elementos Expuestos 77
2.2.3.3. Análisis de la Vulnerabilidad 85
2.2.3.4. Niveles de Riesgo 87
CAPITULO III: FORMULACIÓN DEL PLAN DE PREVENCIÓN Y REDUCCIÓN DE RIESGO DE DESASTRES 97

MUNICIPALIDAD DISTRITAL DE PAMPAS CHICO
Modesto Eulalio Rivera Juan De Dios
DNI: 32652796
ALCALDE

MUNICIPALIDAD DISTRITAL DE PAMPAS CHICO Unidad de Contabilidad V°B°

MUNICIPALIDAD DISTRITAL DE PAMPAS CHICO
Abog. Manuel Geremias Cochachin Aguirre(e)
CAA N° 3897
ADMINISTRACION Y FINANZAS

MUNICIPALIDAD DISTRITAL DE PAMPAS CHICO
RESPONSABLE GRD - DC
Lic. Axel E. Gonzales Sanchez
DNI N° 70293152

COLEGIO DE INGENIEROS DEL PERU
Consejo Departamental Ancash- Huaraz
ATALAYA RIMAC JUDITH JEIDY
INGENIERO CIVIL
CIP N° 257301

3.1. Objetivos 97
3.1.1. Objetivo General 97
3.1.2. Objetivos Específicos 97
3.2. Articulación del Plan 97
3.3. Estrategias 104
3.3.1. Roles institucionales 104
3.3.2. Ejes y prioridades 106
3.3.3. Implementación de medidas estructurales 110
3.3.4. Implementación de medidas no estructurales 111
3.4. Programación 113
3.4.1. Matriz de acciones, metas, indicadores y responsables 113
3.4.2. Programación de Inversiones 119
CAPITULO IV: IMPLEMENTACIÓN DEL PLAN 124
4.1. Financiamiento 124
4.2. Seguimiento y Monitoreo 129
4.3. Evaluación 130
ANEXOS 131
Anexos N° 1: Fuentes de Información 131
Anexos N° 2: Registro fotográfico 133
Anexos N° 3: Resolución de conformación de Equipo Técnico y Grupo de Trabajo 137
Anexos N° 4: Fichas de identificación de zonas críticas 141
Anexos N° 5: Fichas técnicas de proyectos/actividades 165
Anexos N° 6: Cronograma de inversiones 193

MUNICIPALIDAD DISTRITAL DE PAMPAS CHICO
Modesto Eulalio Rivera Juan De Dios
DNI: 32652796
ALCALDE

MUNICIPALIDAD DISTRITAL DE PAMPAS CHICO
SGIDU Y R
Ing. Hector Eduardo Martinez Broncano
CIP N° 88523
SUB GERENTE DE INFRAESTRUCTURA

MUNICIPALIDAD DISTRITAL DE PAMPAS CHICO
Abog. Manuel Geremias Cachachin Aguirre
CAA N° 3897

MUNICIPALIDAD DISTRITAL DE PAMPAS CHICO
Unidad de Contabilidad
V°B°

Índice de Figura

Figura 1 Etapas de la Formulación del Plan 9
Figura 2 Organigrama Municipal de Pampas Chico 52
Figura 3 Recursos Financieros de la Municipalidad Distrital de Pampas Chico 55
Figura 4 Recurso Financieros de la Municipalidad Distrital de Pampas Chico 56

Índice de Tabla

Tabla 1 Cronograma del PPRRD 5
Tabla 2 Centro Poblados de Pampas Chico 8
Tabla 3 Población Según Sexo 14

MUNICIPALIDAD DISTRITAL DE PAMPAS CHICO
Abog. Manuel Geremias Cachachin Aguirre(e)
CAA N° 3897
ADMINISTRACION Y FINANZAS

MUNICIPALIDAD DISTRITAL DE PAMPAS CHICO
RESPONSABLE GRD - DC
Lic. Axel E. Gonzales Sanchez
DNI N° 70293152

COLEGIO DE INGENIEROS DEL PERU
Consejo Departamental Ancash - Huaraz
ATALAYA RIMAC JUDITH JEIDY
INGENIERO CIVIL
CIP N° 257301

Tabla 4 Población Según Grupo Etario 14
Tabla 5 Población Según Electores 15
Tabla 6 Población Según Nivel Educativo Alcanzado 16
Tabla 7 Material de Vivienda 17
Tabla 8 Instituciones Educativas 18
Tabla 9 Establecimiento de Salud 20
Tabla 10 Abastecimiento de Agua 22
Tabla 11 Tipo de Servicio Higiénico 23
Tabla 12 Servicio de Energía Eléctrica 23
Tabla 13 Actores Sociales 24
Tabla 14 Población en Edad de Trabajar PET 24
Tabla 15 Perú: Población Económicamente Activa por Condición de Ocupación, según distrito, 2017 25
Tabla 16 Ganadería de Pampas Chico 26
Tabla 17 Agricultura de Pampas chico 27
Tabla 18 Clima 30
Tabla 19 Precipitaciones 33
Tabla 20 Pendiente 36
Tabla 21 Cobertura Vegetal 38
Tabla 22 Ecosistema 41
Tabla 23 Zona de Vida 43
Tabla 24 Geología 45
Tabla 25 Geomorfología 47
Tabla 26 Planta de Tratamiento de Aguas Residuales – PTAR 49
Tabla 27 Recursos Humanos 53
Tabla 28 Recursos Logísticos 54
Tabla 29 Peligros Generados por Fenómenos de Geodinámica Interna: Sismos 56
Tabla 30 Lista de Emergencias Reportadas en el SINPAD 58
Tabla 31 Peligros Identificados en el distrito de Pampas Chico 60
Tabla 32 Descripción de los puntos o zonas críticas 63
Tabla 33 Centros poblados y población expuestos 77
Tabla 34 Viviendas expuestas por tipo de material predominante en sus paredes 78
Tabla 35 Establecimiento de Salud 79
Tabla 36 Instituciones Educativas 80
Tabla 37 Redes Viales 80
Tabla 38 Elementos expuestos ante el peligro de movimientos en masas y sismos 81
Tabla 39 Elementos expuestos ante bajas temperaturas y heladas 83
Tabla 40 Población por Grupos Etarios 85
Tabla 41 Instituciones Educativas y Establecimiento de Salud Expuesto 85
Tabla 42 Tipo de Material de las Paredes de las Viviendas Expuestas 86
Tabla 43 Tipo de Red de Abastecimiento de Agua 86
Tabla 44 Tipo de Red de Saneamiento 86
Tabla 45 Nivel de Riesgo ante Movimientos en Masa – Centros Poblados 87
Tabla 46 Nivel de Riesgo ante Movimientos en Masa – Instituciones Educativas 88
Tabla 47 Nivel de Riesgo ante Movimientos en Masa – Establecimiento de Salud 89
Tabla 48 Nivel de Riesgo ante Movimientos en Masa – Redes Viales 89

MUNICIPALIDAD DISTRITAL DE PAMPAS CHICO
Modesto Eulalio Rivera Juan De Dios
DNI: 32652796
ALCALDE

MUNICIPALIDAD DISTRITAL DE PAMPAS CHICO
SGIDU Y R
Ing. Hector Eduardo Martinez Broncano
CIP N° 68523
SUB GERENTE DE INFRAESTRUCTURA

MUNICIPALIDAD DISTRITAL DE PAMPAS CHICO
Abog. Manuel Gerónimo Cochachin Aguirre
CAA N° 3897
SUB GERENCIA DE DESARROLLO SOCIAL Y HUMANO

MUNICIPALIDAD DISTRITAL DE PAMPAS CHICO
Unidad de Contabilidad
V°B°

MUNICIPALIDAD DISTRITAL DE PAMPAS CHICO
Abog. Manuel Gerónimo Cochachin Aguirre(e)
CAA N° 3897
ADMINISTRACION Y FINANZAS

MUNICIPALIDAD DISTRITAL DE PAMPAS CHICO
RESPONSABLE GRD - DC
Lic. Axel E. Gonzales Sanchez
DNI N° 70293152

COLEGIO DE INGENIEROS DEL PERU
Consejo Departamental Ancash- Huaraz
ATALAYA RIMAC JUDITH JEIDY
INGENIERO CIVIL
CIP N° 257301

Tabla 49 Nivel de Riesgo ante Sismos - Centro Poblados 91
Tabla 50 Nivel de Riesgo ante Sismos - Institución Educativa 91
Tabla 51 Nivel de Riesgo ante Sismos - Establecimiento de Salud 92
Tabla 52 Nivel de Riesgo ante Sismos - Red Vial 92
Tabla 53 Nivel de riesgo ante bajas temperaturas - Población 94
Tabla 54 Escenario de riesgo ante bajas temperaturas - Instituciones Educativas 95
Tabla 55 Nivel de riesgo ante bajas temperaturas - Establecimiento de Salud 95
Tabla 56 OP1, Lineamientos y Servicios 98
Tabla 57 OP2, Lineamientos y Servicios 99
Tabla 58 OP3, Lineamientos y Servicios 101
Tabla 59 OP4, Lineamientos y Servicios 102
Tabla 60 Articulación del Plan de Prevención y Reducción de Riesgos del Distrito de Pampas Chico 103
Tabla 61 Estrategias asociadas a la cultura de prevención y reducción de riesgos 105
Tabla 62 Ejes y Prioridades 106
Tabla 63 Matriz de acciones, metas, indicadores y responsables 113
Tabla 64 Programación de Inversiones 119
Tabla 65 Financiamiento para las actividades y proyectos del PPRRD del distrito de Pampas Chico 124

MUNICIPALIDAD DISTRITAL DE PAMPAS CHICO
Modesto Eulalio Rivera Juan De Dios
DNI: 32652796
ALCALDE

MUNICIPALIDAD DISTRITAL DE PAMPAS CHICO
Unidad de Contabilidad
V°B°

Índice de Gráficos

Gráfico 1 Población Según Sexo 14
Gráfico 2 Población Según Grupo Etario 14
Gráfico 3 Población Según Electores 15
Gráfico 4 Población Según Nivel Educativo Alcanzado 16
Gráfico 5 Material de Vivienda 17
Gráfico 6 Abastecimiento de Agua 22
Gráfico 7 Tipo de Servicio Higiénico 23
Gráfico 8 Servicio de Energía Eléctrica 24
Gráfico 9 PEA vs PEI 25
Gráfico 10 Condición de Ocupación 25
Gráfico 11 Ganadería 27
Gráfico 12 Agricultura 28

MUNICIPALIDAD DISTRITAL DE PAMPAS CHICO
SGIDU Y R
Ing. Hector Eduardo Martinez Broncano
CIP N° 88623
SUB GERENTE DE INFRAESTRUCTURA

Índice de Mapas

MUNICIPALIDAD DISTRITAL DE PAMPAS CHICO
Abog. Manuel Geremias Cochachin Aguirre
CAA N° 3897
SUB GERENCIA DE DESARROLLO SOCIAL Y HUMANO

Mapa 1 Ubicación 10
Mapa 2 División Política 11
Mapa 3 Red Vial 13
Mapa 4 Instituciones Educativas 19
Mapa 5 Establecimiento de Salud 21
Mapa 6 Topografía 29
Mapa 7 Clasificación Climática 32
Mapa 8 Precipitación Anual 34
Mapa 9 Hidrografía 35

MUNICIPALIDAD DISTRITAL DE PAMPAS CHICO
Abog. Manuel Geremias Cochachin Aguirre(e)
CAA N° 3897
ADMINISTRACION Y FINANZAS

MUNICIPALIDAD DISTRITAL DE PAMPAS CHICO
RESPONSABLE GRD DC
Lic. Axel E. Gonzales Sanchez
DNI N° 70293152

COLEGIO DE INGENIEROS DEL PERU
Consejo Departamental Ancash- Huaraz
ATALAYA RIMAC JUDITH JEIDY
INGENIERO CIVIL
CIP N° 257301

Mapa 10 Pendiente 37
Mapa 11 Cobertura Vegetal 39
Mapa 12 Sismicidad 40
Mapa 13 Ecosistema 42
Mapa 14 Zonas de Vida 44
Mapa 15 Geología 46
Mapa 16 Geomorfología 48
Mapa 17 Puntos Críticos 70
Mapa 18 Susceptibilidad a movimiento en masa 72
Mapa 19 Peligro ante sismos 74
Mapa 20 Susceptibilidad ante bajas temperaturas 76
Mapa 21 Elementos expuestos ante los peligros de movimientos en masa y sismos 82
Mapa 21 Elementos expuestos ante bajas temperaturas y heladas 84
Mapa 22 Escenario de Riesgo ante Movimientos en Masa 89
Mapa 23 Escenario de Riesgo ante Sismos 92
Mapa 24 Escenario de riesgo ante bajas temperaturas 96

MUNICIPALIDA DISTRITAL DE PAMPAS CHICO
Modesto Eulalio Rivera Juan De Dios
DNI: 32652796
ALCALDE

Índice de Fotografías

Fotografía. 1 Asistencia Técnica Fase de Diagnóstico. 133
Fotografía. 2 Asistencia Técnica Fase Formulación. 134
Fotografía. 3. Asistencia Técnica Fase Validación. 135
Fotografía. 4. Socialización del Plan de Prevención y Reducción de Riesgo de Desastres del Distrito de Pampas Chico 136

MUNICIPALIDAD DISTRITAL DE PAMPAS CHICO
Unidad de Contabilidad
V°B°

MUNICIPALIDAD DISTRITAL DE PAMPAS CHICO
Abog. Manuel Geremias Cochachin Aguirre
CAA N° 3897
SUB GERENCIA DE DESARROLLO SOCIAL Y HUMANO

MUNICIPALIDAD DISTRITAL DE PAMPAS CHICO
SGIDU Y R
Ing. Hector Eduardo Martinez Broncano
CIP N° 88523
SUB GERENTE DE INFRAESTRUCTURA

MUNICIPALIDAD DISTRITAL DE PAMPAS CHICO
Abog. Manuel Geremias Cochachin Aguirre(e)
CAA N° 3897
ADMINISTRACION Y FINANZAS

MUNICIPALIDAD DISTRITAL DE PAMPAS CHICO
RESPONSABLE GRD - DC
Lic. Axel E. Gonzales Sanchez
DNI N° 70293152

COLEGIO DE INGENIEROS DEL PERU
Consejo Departamental Ancash - Huaraz
ATALAYA RIMAC JUDITH JEIDY
INGENIERO CIVIL
CIP N° 257301

CAPITULO I: ASPECTOS GENERALES

1.1. Marco Legal y Normativo

1.1.1. Marco Internacional

- Marco de Sendai para la Reducción del Riesgo de Desastres 2015-2030, documento internacional adoptado por países miembros de la ONU.

1.1.2. Marco Nacional

- Ley de creación del Sistema Nacional de Gestión del Riesgo de Desastres, Ley N° 29664 y su Reglamento aprobado por D. S. N° 048-2011-PCM.
- Ley N° 27867, Ley Orgánica de Gobiernos Regionales.
- Ley N° 27972, Ley Orgánica de Municipalidades.
- Ley N° 29158, Ley Orgánica del Poder Ejecutivo.
- Ley N°29869, Ley de Reasentamiento Poblacional para Zonas de Muy Alto Riesgo no Mitigable.
- Política de Estado N° 32 del Acuerdo Nacional - Gestión del Riesgo de Desastres.
- Decreto Supremo N° 038-2021-PCM, que aprueba la Política Nacional de Gestión del Riesgo de Desastres al 2050.
- Decreto Supremo N° 222-2013-PCM, que aprueba los "Lineamientos Técnicos del Proceso de Prevención del Riesgo de Desastres".
- Decreto Supremo N°115-2013-PCM, que aprueba el Reglamento de la Ley N° 29869, Ley de Reasentamiento Poblacional para Zonas de Muy Alto Riesgo no Mitigable.
- Decreto Supremo N°115-2022-PCM, que aprueba el Plan Nacional de Gestión del Riesgo de Desastres - PLANAGERD 2022-2030.
- Resolución Ministerial N° 220-2013-PCM, que aprueba los "Lineamientos Técnicos del Proceso de Reducción del Riesgo de Desastres".
- Resolución Ministerial N° 334-2012-PCM, que aprueba los "Lineamientos Técnicos del Proceso de Estimación del Riesgo de Desastres".

MUNICIPALIDAD DISTRITAL DE PAMPAS CHICO
Modesto Eulalio Rivera Juan De Dios
DNI: 32652796
ALCALDE

MUNICIPALIDAD DISTRITAL DE PAMPAS CHICO
SGIDU Y R
Ing. Hector Eduardo Martinez Broncano
CIP N° 88523
SUB GERENTE DE INFRAESTRUCTURA

MUNICIPALIDAD DISTRITAL DE PAMPAS CHICO
Abog. Manuel Geremias Cochachin Aguirre
CAA N° 3897
SUB GERENCIA DE DESARROLLO SOCIAL Y HUMANO

MUNICIPALIDAD DISTRITAL DE PAMPAS CHICO
Unidad de Contabilidad
V°B°

COLEGIO DE INGENIEROS DEL PERU
Consejo Departamental Ancash - Huaraz
ATALAYA RIMAC JUDITH JEIDY
INGENIERO CIVIL
CIP N° 257301

MUNICIPALIDAD DISTRITAL DE PAMPAS CHICO
Abog. Manuel Geremias Cochachin Aguirre(e)
CAA N° 3897
ADMINISTRACION Y FINANZAS

MUNICIPALIDAD DISTRITAL DE PAMPAS CHICO
RESPONSABLE GRD - DC
Lic. Axel E. Gonzales Sanchez
DNI N° 70293152

- Resolución Ministerial Nº 046-2013-PCM, que aprueba los "Lineamientos que definen el Marco de Responsabilidades en Gestión del Riesgo de Desastres, de las entidades del Estado en los tres niveles de gobierno".
- Resolución Jefatural Nº 082-2016-CENEPRED/J, que aprueba la Guía Metodológica para la Elaborar el Plan de Prevención y Reducción de Riesgo de Desastres en los Tres Niveles de Gobierno.

1.1.3. Marco Local

- Resolución de Alcaldía N°042-2023-MDPCH/A, que constituye el Grupo de Trabajo para la Gestión del Riesgo de Desastres de la Municipalidad distrital de Pampas Chico.
- Resolución de Alcaldía N°053-2023-MDPCH/A, que conforma el Equipo Técnico encargado de la elaboración de instrumentos técnicos en los procesos de estimación, prevención, reducción y reconstrucción de la Municipalidad distrital de Pampas Chico.

1.2. Metodología

El Plan de Prevención y Reducción del Riesgo de Desastres del distrito de Pampas Chico 2023 - 2030, se elaboró de acuerdo a lo dispuesto por la "GUÍA METODOLÓGICA PARA ELABORAR EL PLAN DE PREVENCIÓN Y REDUCCIÓN DE RIESGO DE DESASTRES EN LOS TRES NIVELES DE GOBIERNO", obtenida de https://cenepred.gob.pe/web/guias/, considerando el contenido señalado en la misma y el procedimiento; también se contó con la asistencia técnica del CENEPRED.

1.2.1. Etapas de la Formulación del Plan

Figura 1 Etapas de la Formulación del Plan

Fuente: (CENEPRED, 2016)

1.2.1.1. Preparación del Proceso

a) Fue desarrollado, mediante asistencia técnica de la sede desconcentrada del CENEPRED, Sede Ancash.

b) Fue coordinado con el Área de Gestión de Riesgo de Desastre de la Municipalidad distrital de Pampas Chico.

MUNICIPALIDAD DISTRITAL DE PAMPAS CHICO
Modesto Eulalio Rivera Juan De Dios
DNI. 32652796
ALCALDE

MUNICIPALIDAD DISTRITAL DE PAMPAS CHICO
SGIDUYR
Ing. Hector Eduardo Martinez Broncano
CIP N° 88523
SUB GERENTE DE INFRAESTRUCTURA

1.2.1.2. Diagnóstico del Distrito de Pampas Chico

a) Se recopiló información existente del ANA, INAIGEM, INGEMMET, IGP, SENAMHI y el SIGRID.

b) Se analizó la información existente e informes de entidades técnico científicas, a fin de priorizar los lugares de intervención.

c) Tomando como referencia la información de entidades técnico científicas, sobre los diversos peligros (puntos críticos) del ámbito territorial del distrito de Pampas Chico, se identificaron las zonas críticas, con ayuda de imágenes satelitales (*Google Earth*) y visitas *in-situ,* en la que se tomaron fotografías.

d) Una vez identificado las zonas críticas, con la ayuda de imágenes satelitales, se delimitaron áreas de impacto ante posibles eventos adversos.

e) Una vez identificadas las zonas críticas, se procedió a clasificarlos según el tipo de peligro, (Aluvión, inundación, movimientos en masa, sismos, bajas temperaturas).

f) Se elaboraron fichas de zonas críticas.

g) Se realizaron talleres con el Grupo de Trabajo en Gestión de Riesgo de Desastres de la Municipalidad distrital de Pampas Chico y miembros de la Plataforma Distrital de Defensa Civil, a fin de concordar la información obtenida.

MUNICIPALIDAD DISTRITAL DE PAMPAS CHICO
Unidad de Contabilidad
V°B°

1.2.1.3. Formulación del Plan

a) Se plantearon objetivos, actividades y estrategias vinculadas a las políticas y planes nacionales y regionales, en GRD.

b) Se priorizaron proyectos, de acuerdo a los niveles de riesgo identificados, los que fueron trabajados en talleres con el Grupo de trabajo en Gestión de Riesgo de Desastres, del Distrito de Pampas Chico y miembros de la Plataforma Distrital de Defensa Civil.

c) Se elaboró las fichas de proyectos, incluyendo medidas estructurales y no estructurales, para las zonas más críticas identificadas.

MUNICIPALIDAD DISTRITAL DE PAMPAS CHICO
Abog. Manuel Geremias Cochachin Aguirre
CAA N° 3897
SUB GERENCIA DE DESARROLLO SOCIAL Y HUMANO

MUNICIPALIDAD DISTRITAL DE PAMPAS CHICO
Abog. Manuel Geremias Cochachin Aguirre
CAA N° 3897
ADMINISTRACION Y FINANZAS

MUNICIPALIDAD DISTRITAL DE PAMPAS CHICO
RESPONSABLE GRD - DC
Lic. Axel E. Gonzales Sanchez
DNI N° 70293152

COLEGIO DE INGENIEROS DEL PERU
Consejo Departamental Ancash - Huaraz
ATALAYA RIMAC JUDITH JEIDY
INGENIERO CIVIL
CIP N° 257301

d) Se elaboró las fichas de actividades para las zonas que no cuentan con estudios detallados en el distrito de Pampas Chico.

MUNICIPALIDA DISTRITAL DE PAMPAS CHICO
Modesto Eulalio Rivera Juan De Dios
DNI: 32652796
ALCALDE

1.2.1.4. Validación del Plan

a) Se presentó el PPRRD preliminar.
b) Se socializó y recibieron aportes del GTGRD.
c) Se entregó el PPRRD en versión física y digital a la Municipalidad distrital Pampas Chico.
d) Se elaboró el informe técnico-legal, de la propuesta de Ordenanza Municipal.
e) Se aprobó el plan mediante Ordenanza Municipal.

MUNICIPALIDAD DISTRITAL DE PAMPAS CHICO
SGIDU Y R
Ing. Hector Eduardo Martinez Broncano
CIP N° 88623
SUB GERENTE DE INFRAESTRUCTURA

MUNICIPALIDAD DISTRITAL DE PAMPAS CHICO
Abog. Manuel Geremias Cochachin Aguirre
CAA N° 3897
SUB GERENCIA DE DESARROLLO SOCIAL Y HUMANO

MUNICIPALIDAD DISTRITAL DE PAMPAS CHICO
Unidad de Contabilidad
V°B°

MUNICIPALIDAD DISTRITAL DE PAMPAS CHICO
Abog. Manuel Geremias Cochachin Aguirre(e)
CAA N° 3897
ADMINISTRACION Y FINANZAS

MUNICIPALIDAD DISTRITAL DE PAMPAS CHICO
RESPONSABLE GRD - DC
Lic. Axel E. Gonzales Sanchez
DNI N° 70293152

COLEGIO DE INGENIEROS DEL PERU
Consejo Departamental Ancash - Huaraz
ATALAYA RIMAC JUDITH JEIDY
INGENIERO CIVIL
CIP N° 257301

1.2.2. Cronograma de Actividades de la Municipalidad distrital de Pampas Chico para la Elaboración del Plan de Prevención y Reducción del Riesgo de Desastre (PPRRD).

Tabla 1 Cronograma del PPRRD

CRONOGRAMA DEL PLAN DE PREVENCIÓN Y REDUCCIÓN DEL RIESGO DE DESASTRES DEL DISTRITO DE PAMPAS CHICO 2023 - 2030											
FASES DEL PPRRD	**PASOS**	**ACTIVIDADES**	**PRODUCTO**	**ABRIL**				**MAYO**			
				1°	**2°**	**3°**	**4°**	**1°**	**2°**	**3°**	**4°**
ACCIONES PRELIMINARES	1.Coordinaciones	1.Coordinación del Grupo de Trabajo de la Gestión del Riesgo de Desastres (GRD) de la Municipalidad Provincial de Bolognesi.	Acuerdo/Oficio de convocatoria								
		2.Reunión de trabajo virtual vía Zoom, con los responsables de la GRD	Acta de reunión, Acta de Acuerdos								
FASE 1: PREPARACIÓN	1.Organización	1.Sensibilización al Grupo de Trabajo para la Gestión del Riesgo de Desastres (GTGRD).	Acta de Reunión y Compromiso por parte del Gob. Local.								
		2.Conformación y aprobación del Equipo Técnico.	Resolución Administrativa.								
		3.Asistencia Técnica al Equipo Técnico aprobado	Funcionarios del Gob. Local capacitado para elaboración del PPRRD								
FASE 2: DIGANÓSTICO	1.Recopilación de información estadística e histórica	1.- Situación de la prevención y reducción del riesgo de desastres.	Listado de información digital recopilada (Mapas geológicos, mapa base, mapa de suelos, cobertura vegetal, mapa de proyectos, pro-compite, geomorfología, curvas de nivel,								

MUNICIPALIDAD DISTRITAL DE PAMPAS CHICO
Modesto Eulalio Rivera Juan De Dios
DNI: 32652796
ALCALDE

MUNICIPALIDAD DISTRITAL DE PAMPAS CHICO
SGIDU Y R
Ing. Héctor Eduardo Martínez Broncano
CIP N° 88523
SUB GERENTE DE INFRAESTRUCTURA

MUNICIPALIDAD DISTRITAL DE PAMPAS CHICO
Abog. Manuel Geremías Cochachin Aguirre(e)
CAA N° 3897
ADMINISTRACIÓN Y FINANZAS

MUNICIPALIDAD DISTRITAL DE PAMPAS CHICO
RESPO... RD - DC
Lic. Axel E... es Sanchez
DNI ... 152

COLEGIO DE INGENIEROS DEL PERU
Consejo Departamental Ancash - Huaraz
ATALAYA RIMAC JUDITH JEIDY
INGENIERO CIVIL
CIP N° 257301

MUNICIPALIDAD DISTRITAL DE PAMPAS CHICO
Unidad de Contabilidad
V°B°

MUNICIPALIDAD DISTRITAL DE PAMPAS CHICO
Abog. Manuel Geremías Cochachin Aguirre
CAA N° 3897
SUB GERENCIA DE DESARROLLO SOCIAL Y HUMANO

000025

			mapa de pendiente, INGEMMET, mapas de peligros geológico del MVCS - EVARs)								
		2.- Normatividad e instrumentos de gestión.	Listado de normas vinculadas al PPRRD								
		3.- Capacidad operativa.	Listado de cantidad de recursos humanos y materiales								
		4.- Elabora la cronología de los impactos de los desastres.	Reporte Estadístico (Tablas, Cuadros, etc.)								
	2.Generación y recopilación de información sobre el territorio, peligros y vulnerabilidad	1.Inventario de Peligros identificados.	Estudios, investigaciones, trabajos especializados								
		2.Aplicación de Ficha de Identificación de Zonas Críticas (Campo)	Mapas de Zonas Críticas								
		3.Identificar y caracterizar los peligros	Mapa de identificación de Peligros								
		4.Información sobre vulnerabilidad.	Identificación de elementos expuestos								
	3. Organización y sistematización	1.Organizar, sistematizar y analizar la información reunida para la redacción del diagnóstico	Avance de Informe								
	4.Elaboración de escenarios de riesgo	1.Determinación de susceptibilidad.	Mapa de Niveles de susceptibilidad, elementos expuestos y escenarios de riesgo.								
		2.Identificación de elementos expuestos									
		3.Determinación de escenarios de riesgo									
FASE 3: FORMULACIÓN	1.Definición de objetivos	1.Concordar los objetivos con los ejes del PLANAGERD.	Propuesta de PPRRD								

Ing. Héctor Eduardo Martínez Broncano
CIP Nº 88523
SUB GERENTE DE INFRAESTRUCTURA
MUNICIPALIDAD DISTRITAL DE PAMPAS CHICO
SGIDU Y R

Abog. Manuel Gerónimo Cochachin Aguirre(e)
C.A.A N° 3897
ADMINISTRACIÓN Y FINANZAS
MUNICIPALIDAD DISTRITAL DE PAMPAS CHICO

Abog. Manuel Gerónimo Cochachin Aguirre
C.A.A N° 3897
SUB GERENCIA DE DESARROLLO SOCIAL Y HUMANO
MUNICIPALIDAD DISTRITAL DE PAMPAS CHICO

Lic. Axel E. Gonzales Sanchez
RESPONSABLE GRD - DC
DNI N° 70293152
MUNICIPALIDAD DISTRITAL DE PAMPAS CHICO

Modesto Eulalio Rivera Juan De Dios
DNI: 32652796
ALCALDE
MUNICIPALIDAD DISTRITAL DE PAMPAS CHICO

ATALAYA RIMAC JUDITH JEIDY
INGENIERO CIVIL
CIP N° 257301
COLEGIO DE INGENIEROS DEL PERU
Consejo Departamental Ancash - Huaraz

MUNICIPALIDAD DISTRITAL DE PAMPAS CHICO
Unidad de Contabilidad
V°B°

000026

	2.Definición de estrategias	2.Elaborar prioridades estratégicas, articulación. Instrumentos de planificación en cada ámbito.		
	3.Identificación de programas, actividades, proyectos y acciones	3.Matriz de acciones prioritarias.		
		4.Programación de inversiones.		
	4.Propuesta de gestión de las medidas del Plan	5.Estrategia financiera.		
FASE 4: VALIDACIÓN	1.Presentacion Pública	1.Socialización y recepción de aportes.	Acta de aprobación del Plan	
	2.Aprobación Oficial	2.Elaboración del informa sustento técnico legal.		
		3.Difusión del PPRRD.		

MUNICIPALIDAD DISTRITAL DE PAMPAS CHICO
Abog. Manuel Geycohn Cochachin Aguirre(e)
CAA N° 3897
ADMINISTRACIÓN Y FINANZAS

MUNICIPALIDAD DISTRITAL DE PAMPAS CHICO
RESPONSABLE GRD - DC
Lic. Axel E. Gonzales Sanchez
DNI N° 70293152

MUNICIPALIDAD DISTRITAL DE PAMPAS CHICO
Unidad de Contabilidad
V°B°

MUNICIPALIDAD DISTRITAL DE PAMPAS CHICO
Abog. Manuel Geycohn Cochachin Aguirre
CAA N° 3897
SUB GERENCIA DE DESARROLLO SOCIAL Y HUMANO

MUNICIPALIDAD DISTRITAL DE PAMPAS CHICO
SGIDUR IX
Ing. Hector Eduardo Martinez Bronzano
CIP N° 88523
SUB GERENTE DE INFRAESTRUCTURA

MUNICIPALIDAD DISTRITAL DE PAMPAS CHICO
Modesto Eulalio Rivera Juan De Dios
DNI: 32652796
ALCALDE

COLEGIO DE INGENIEROS DEL PERU
Consejo Departamental Ancash - Huaraz
AYA RIMAC JUDITH JEIDY
INGENIERO CIVIL
CIP N° 257301

000027

1.3. Características del Ámbito de Estudio

1.3.1. Ubicación Geográfica

De acuerdo a los datos del IGN, el distrito de Pampas Chico pertenece a la provincia de Recuay, departamento de Ancash.

Sus límites son:

- Por el norte: Con el distrito de Cátac, perteneciente a la provincia de Recuay.
- Por el sur: Con la provincia de Bolognesi.
- Por el este: Con el distrito de Cátac, perteneciente a la provincia de Recuay.
- Por el oeste: Con el distrito de Marca, perteneciente a la provincia de Recuay.

El distrito de Pampas chico tiene una extensión total de 104.73 Km2, donde su población total es de 970 habitantes, por otro lado, de acuerdo al Censos Nacionales 2017: XII de Población, VII de Vivienda y III de Comunidades Indígenas, cuenta con una población de 923 habitantes distribuidos en los 29 centros poblados que posee, los cuales se describen a continuación:

Tabla 2 Centros Poblados de Pampas Chico

N°	Nombre del Centro Poblado	Longitud	Latitud	Altitud	Varones	Mujeres	Total
1	Acray	-77.41250333	-10.13413833	2736.8	0	0	0
2	Ambar	-77.3649383	-10.1490919	3170	11	11	22
3	Carachuco	-77.367725	-10.0397533	4233	3	1	4
4	Colquimarca	-77.34569	-10.15268	3598	40	43	83
5	Condor Wain	-77.32464333	-10.06522	4156	0	0	0
6	Conococha	-77.3205242	-10.1265669	4112	77	79	156
7	Contumaz	-77.4052	-10.133525	2704	4	3	7
8	El Milagro	-77.3412731	-10.074627	4074	1	1	2
9	Hualla	-77.3915817	-10.12541	3160	1	0	1
10	Huambo	-77.3719901	-10.1362118	3597	59	71	130
11	Inca Huacanca	-77.34302	-10.15459	3895	7	4	11
12	Jacar	-77.422115	-10.13733	2758	14	15	29
13	Jarpun	-77.38482	-10.1224133	3471	1	0	1
14	Jatun Mache	-77.3459283	-10.0889433	4292	1	0	1
15	Llopa	-77.3435413	-10.1562329	3589	1	1	2
16	Llutsqui	-77.3468786	-10.0626719	4067	0	2	2
17	Mata Cancha	-77.31596	-10.14748667	4074	0	0	0
18	Mayorarca	-77.3547122	-10.1532759	3324	107	125	232
19	Mayorarca	-77.3569327	-10.1510398	3277	12	9	21
20	Pampas Chico	-77.3981613	-10.1146476	3552	85	89	174

MUNICIPALIDAD DISTRITAL DE PAMPAS CHICO
Modesto Eulalio Rivera Juan De Dios
DNI: 32652796
ALCALDE

MUNICIPALIDAD DISTRITAL DE PAMPAS CHICO
SGIDU Y R
Ing. Hector Eduardo Martinez Broncano
CIP N° 68523
SUB GERENTE DE INFRAESTRUCTURA

MUNICIPALIDAD DISTRITAL DE PAMPAS CHICO
Unidad de Contabilidad
V°B°

MUNICIPALIDAD DISTRITAL DE PAMPAS CHICO
Abog. Manuel Jeremias Cochachin Aguirre
CAA N° 3897
SUB GERENCIA DE DESARROLLO SOCIAL Y HUMANO

MUNICIPALIDAD DISTRITAL DE PAMPAS CHICO
Abog. Manuel Jeremias Cochachin Aguirre(e)
CAA N° 3897
ADMINISTRACION Y FINANZAS

MUNICIPALIDAD DISTRITAL DE PAMPAS CHICO
RESPONSABLE GRD - DC
Lic. Axel E. Gonzales Sanchez
DNI N° 70293152

COLEGIO DE INGENIEROS DEL PERU
Consejo Departamental Ancash - Huaraz
ATALAYA RIMAC JUDITH JEIDY
INGENIERO CIVIL
CIP N° 257301

21	Pucri	-77.3378367	-10.1056533	4186	1	1	2
22	Pushan	-77.3526534	-10.0583271	4072	2	1	3
23	Quellecuana	-77.38411	-10.0686733	4117	11	4	15
24	Raju Tanca	-77.34491667	-10.15381833	3559	0	0	0
25	Ramrash Pampa	-77.3473933	-10.15674	3413	3	3	6
26	Tincok	-77.442635	-10.145235	2363	0	3	3
27	Tuncumache	-77.3455481	-10.1598716	3356	7	7	14
28	Willcapampa	-77.348395	-10.08333333	4297	0	0	0
29	Wishca	-77.4087133	-10.129345	3018	1	1	2

Fuente: (Instituto Nacional de Estadísitica e Informática, 2017)

MUNICIPALIDA DISTRITAL DE PAMPAS CHICO
Modesto Eulalio Rivera Juan De Dios
DNI: 32652796
ALCALDE

MUNICIPALIDAD DISTRITAL DE PAMPAS CHICO
SGIDU Y R
Ing. Hector Eduardo Martinez Broncano
CIP N° 88523
SUB GERENTE DE INFRAESTRUCTURA

MUNICIPALIDAD DISTRITAL DE PAMPAS CHICO
Abog. Manuel Geremias Cochachin Aguirre
CAA N° 3897
SUB GERENCIA DE DESARROLLO SOCIAL Y HUMANO

MUNICIPALIDAD DISTRITAL DE PAMPAS CHICO
Unidad de Contabilidad
V°B°

MUNICIPALIDAD DISTRITAL DE PAMPAS CHICO
Abog. Manuel Geremias Cochachin Aguirre(e)
CAA N° 3897
ADMINISTRACION Y FINANZAS

MUNICIPALIDAD DISTRITAL DE PAMPAS CHICO
RESPONSABLE GRD - DC
Lic. Axel E. Gonzales Sanchez
DNI N° 70293152

COLEGIO DE INGENIEROS DEL PERU
Consejo Departamental Ancash- Huaraz
ATALAYA RIMAC JUDITH JEIDY
INGENIERO CIVIL
CIP N° 257301

Mapa 1 Ubicación

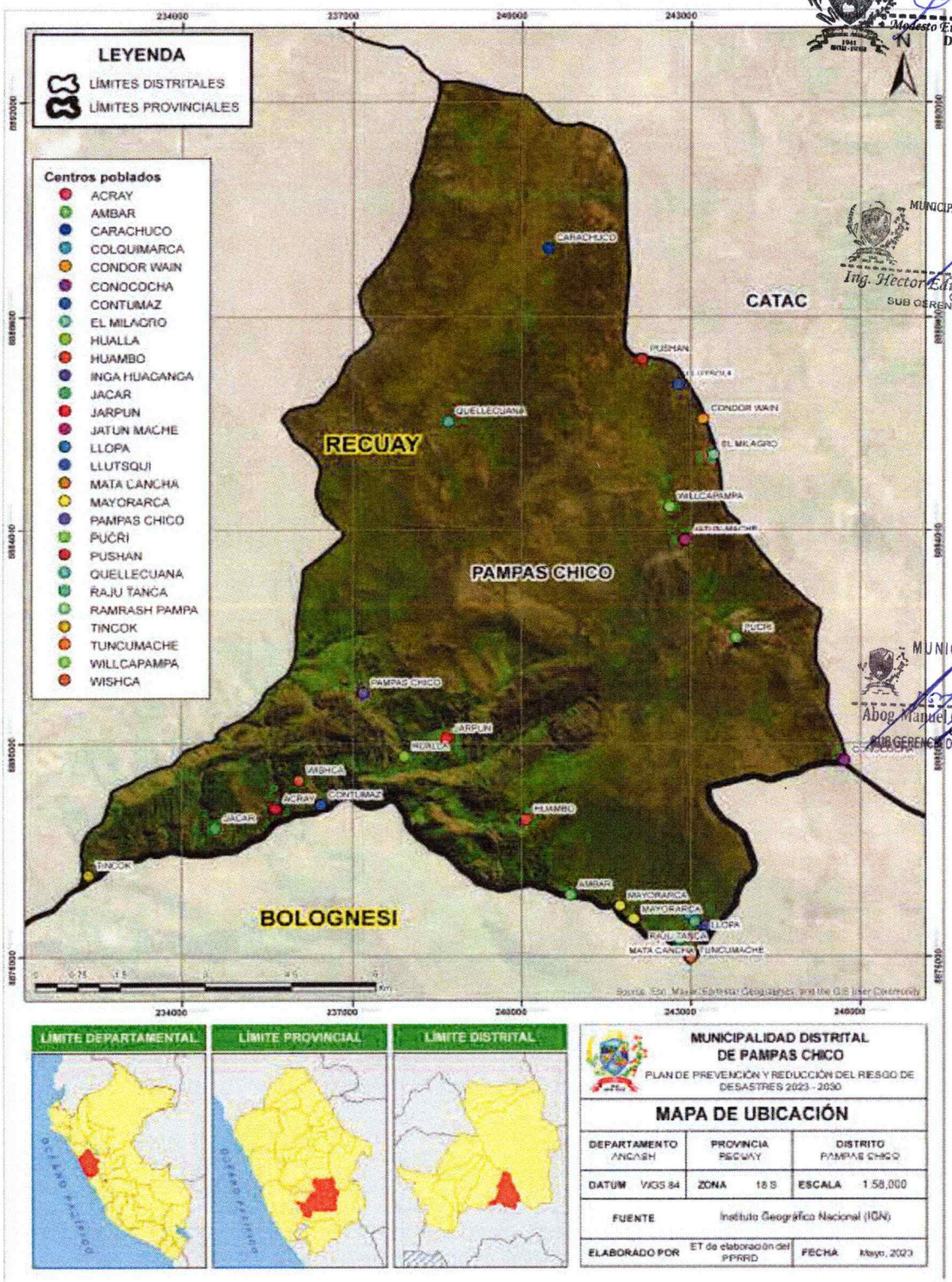

Fuente: (Instituto Geográfico Nacional, 2023)

MUNICIPALIDAD DISTRITAL DE PAMPAS CHICO
Modesto Eulalio Rivera Juan De Dios
DNI: 32652796
ALCALDE

MUNICIPALIDAD DISTRITAL DE PAMPAS CHICO
SGIDU Y R
Ing. Hector Eduardo Martinez Broncano
CIP Nº 88523
SUB GERENTE DE INFRAESTRUCTURA

MUNICIPALIDAD DISTRITAL DE PAMPAS CHICO
Abog. Manuel Geremias Cochachin Aguirre
CAA N° 3897
SUB GERENCIA DE DESARROLLO SOCIAL Y MUMAMO

MUNICIPALIDAD DISTRITAL DE PAMPAS CHICO
Unidad de Contabilidad
V°B°

MUNICIPALIDAD DISTRITAL DE PAMPAS CHICO
Abog. Manuel Geremias Cochachin Aguirre(e)
CAA N° 3897
ADMINISTRACION Y FINANZAS

MUNICIPALIDAD DISTRITAL DE PAMPAS CHICO
RESPONSABLE GRD - DC
Lic. Axel E. Gonzales Sanchez
DNI N° 70293152

COLEGIO DE INGENIEROS DEL PERU
Consejo Departamental Ancash- Huaraz
ATALAYA RIMAC JUDITH JEIDY
INGENIERO CIVIL
CIP N° 257301

División Política

De acuerdo al IGN, políticamente, el distrito de Pampas Chico forma parte de uno de los 10 distritos que conforman la provincia de Recuay, pertenecientes al departamento de Ancash.

Los 10 distritos que forman parte de Recuay son: Cátac, Cotaparaco, Huayllapampa, Llacllin, Marca, **Pampas Chico,** Pararin, Recuay, Tapacocha y Ticapampa

Mapa 2 División Política

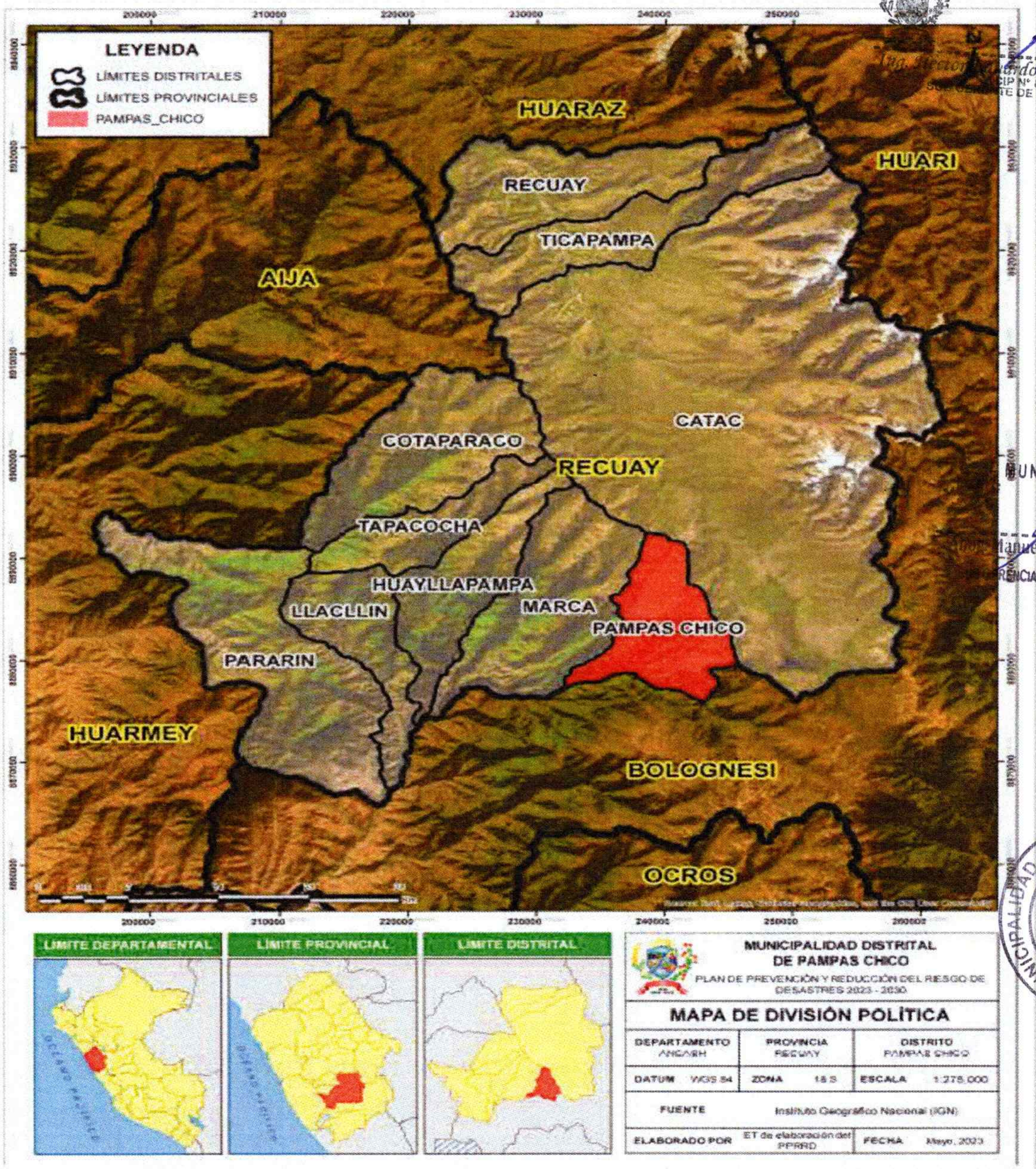

Fuente: (Instituto Geográfico Nacional, 2023)

MUNICIPALIDAD DISTRITAL DE PAMPAS CHICO
SGIDU Y R
Subgerente de Infraestructura

MUNICIPALIDAD DISTRITAL DE PAMPAS CHICO
Abog. Manuel Geremias Cochachin Aguirre
CAA N° 3897
GERENCIA DE DESARROLLO SOCIAL Y HUMANO

MUNICIPALIDAD DISTRITAL DE PAMPAS CHICO
Unidad de Contabilidad
V°B°

MUNICIPALIDAD DISTRITAL DE PAMPAS CHICO
Abog. Manuel Geremias Cochachin Aguirre(e)
CAA N° 3897
ADMINISTRACION Y FINANZAS

MUNICIPALIDAD DISTRITAL DE PAMPAS CHICO
RESPONSABLE GRD - DC
Lic. Axel E. Gonzales Sanchez
DNI N° 70293152

COLEGIO DE INGENIEROS DEL PERU
Consejo Departamental Ancash- Huaraz
ATALAYA RIMAC JUDITH JEIDY
INGENIERO CIVIL
CIP N° 257301

MUNICIPALIDA DISTRITAL DE PAMPAS CHICO
Modesto Eulalio Rivera Juan De Dios
DNI: 32652796
ALCALDE

1.3.2. Vías de Acceso

El principal acceso al distrito de Pampas Chico es por la vía Huaraz Pativilca y dentro de distrito la forma de movilizarse es mediante vías vecinales, los cuales conectan los diferentes centros poblados. En total el distrito al 2018, de acuerdo al MTC (2018), tiene 34.39 Km de vías vecinales. Las rutas vecinales existentes son:

- Mayorarca-Huambo
- Colquimarca-Huambo
- Vinuc (Cajacay)-Jacar
- Puente Ucushchaca-Lluchqui-Pampas Chico-Ichoca (Marca)-puente Luis Pardo.

Por vía terrestre, la distancia desde la ciudad de Lima hasta la localidad de Pampas Chico es de aproximadamente 305 Km, con un tiempo de recorrido de 5 horas y 30 minutos; desde la ciudad de Huaraz, la distancia aproximada es de 148 Km con un tiempo de recorrido de 3 horas. Desde la ciudad de Chimbote, la distancia hasta la localidad es de aproximadamente 326 Km con un tiempo estimado de llegada de 5 horas y 37 minutos por la vía Chimbote – Paramonga – Pampas Chicos; por la vía Chimbote – Huaraz – Pampas Chico, se tiene una distancia de 345 Km con un tiempo estimado de 7 horas y 45 minutos; mientras que por la vía Chimbote – Caraz – Huaraz – Pampas Chico, se tiene una distancia de 403 Km con un tiempo estimado de 9 horas y 44 minutos.

En el siguiente mapa se presenta las redes viales que permiten el acceso al distrito de Pampas Chico.

MUNICIPALIDAD DISTRITAL DE PAMPAS CHICO
SGIDU Y.R
Ing. Hector Eduardo Martinez Broncano
CIP N° 88523
SUB GERENTE DE INFRAESTRUCTURA

MUNICIPALIDAD DISTRITAL DE PAMPAS CHICO
Abog. Manuel Geremias Cochachin Aguirre
CAA N° 3897
SUB GERENCIA DE DESARROLLO SOCIAL Y HUMANO

MUNICIPALIDAD DISTRITAL DE PAMPAS CHICO
Unidad de Contabilidad
V°B°

MUNICIPALIDAD DISTRITAL DE PAMPAS CHICO
Abog. Manuel Geremias Cochachin Aguirre(e)
CAA N° 3897
ADMINISTRACION Y FINANZAS

MUNICIPALIDAD DISTRITAL DE PAMPAS CHICO
RESPONSABLE GRD - DC
Lic. Axel E. Gonzales Sanchez
DNI N° 70293152

COLEGIO DE INGENIEROS DEL PERU
Consejo Departamental Ancash - Huaraz
ATALAYA RIMAC JUDITH JEIDY
INGENIERO CIVIL
CIP N° 257301

MUNICIPALIDAD DISTRITAL DE PAMPAS CHICO
Modesto Eulalio Rivera Juan De Dios
DNI: 32652796
ALCALDE

Mapa 3 Redes Viales

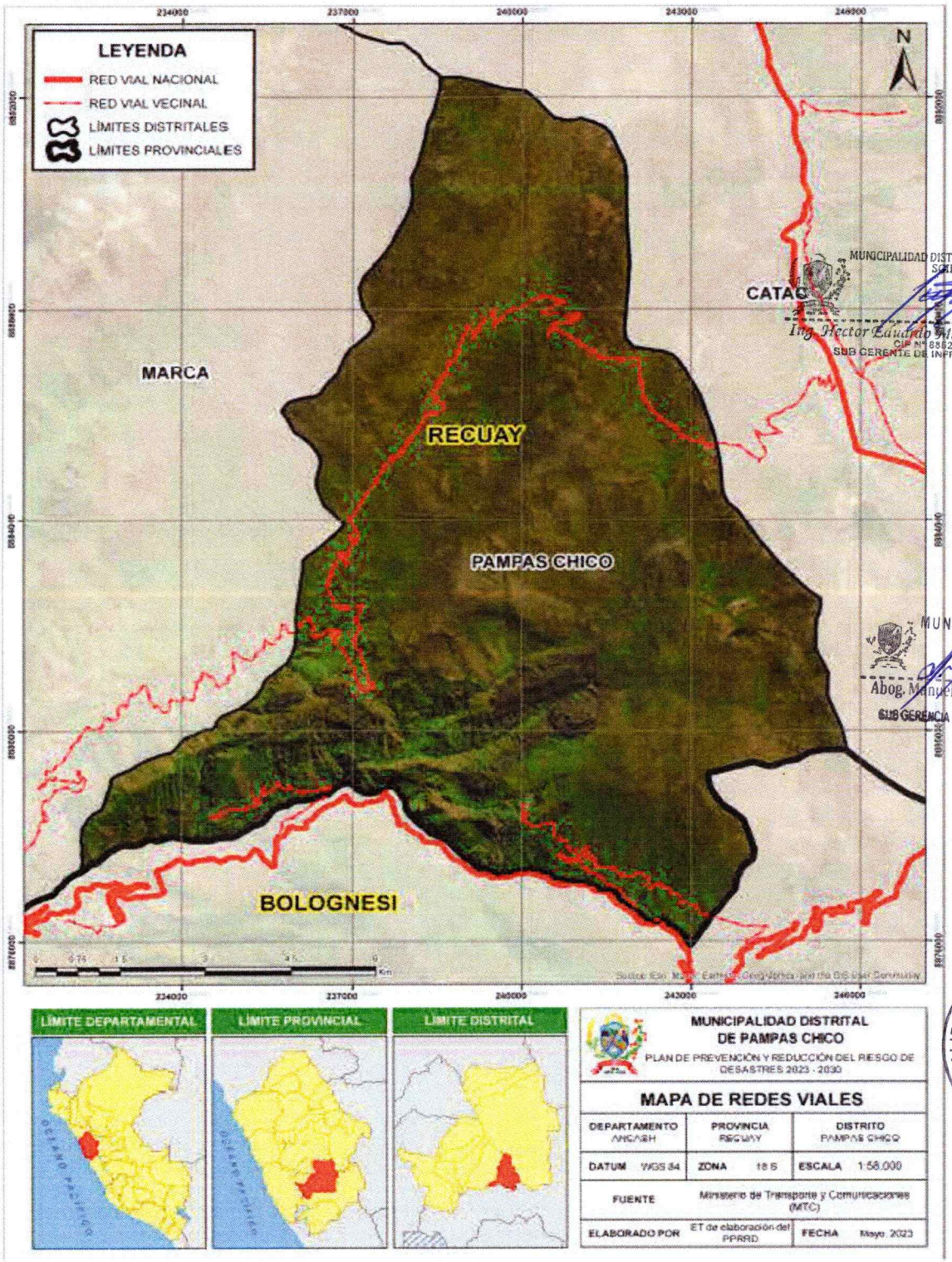

MUNICIPALIDAD DISTRITAL DE PAMPAS CHICO
SGRDU Y R
Ing. Hector Eduardo Martinez Broncano
CIP N° 88523
SUB GERENTE DE INFRAESTRUCTURA

MUNICIPALIDAD DISTRITAL DE PAMPAS CHICO
Abog. Manuel Geremias Cochachin Aguirre
CAA N° 3897
SUB GERENCIA DE DESARROLLO SOCIAL Y HUMANO

MUNICIPALIDAD DISTRITAL DE PAMPAS CHICO
Unidad de Contabilidad
V°B°

Fuente: (Ministerio de Transportes y Comunicaciones, 2023)

MUNICIPALIDAD DISTRITAL DE PAMPAS CHICO
Abog. Manuel Geremias Cochachin Aguirre(e)
CAA N° 3897
ADMINISTRACION Y FINANZAS

MUNICIPALIDAD DISTRITAL DE PAMPAS CHICO
RESPONSABLE GRD - DC
Lic. Axel E. Gonzales Sanchez
DNI N° 70293152

COLEGIO DE INGENIEROS DEL PERU
Consejo Departamental Ancash- Huaraz
VALAYA RIMAC JUDITH JEIDY
INGENIERO CIVIL
CIP N° 257301

1.3.3. Aspecto Social

1.3.3.1. Población

1.3.3.1.1. Población Según Sexo

El distrito de Pampas Chico cuenta con 970 habitantes, la población femenina representa un 51.12% y la masculina el 48.88%.

Tabla 3 Población Según Sexo

GÉNERO	POBLACIÓN	%
Varones	474	48.88
Mujeres	496	51.12
TOTAL	970	100

Fuente: (Instituto Nacional de Estadísitica e Informática, 2017)

Gráfico 1 Población Según Sexo

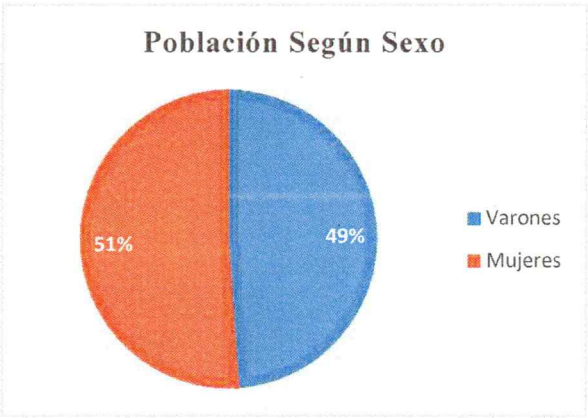

Fuente: Equipo Técnico

1.3.3.1.2. Población Según Grupo Etario

En el distrito de Pampas Chico destaca la homogeneidad de la población respecto a edades, siendo la población de 60 a más años, ligeramente mayor a los otros grupos etarios.

Tabla 4 Población Según Grupo Etario

Grupo Etario	Población	%
0 – 5 años	87	9.00
6 – 11 años	104	10.70
12 – 17 años	101	10.37
18 – 29 años	146	15.05
30 – 44 años	160	16.45
45 – 59 años	153	15.82
60 y más años	219	22.60
Total	970	100.00

Fuente: (Instituto Nacional de Estadísitica e Informática, 2017)

MUNICIPALIDA DISTRITAL DE PAMPAS CHICO
Modesto Eulalio Rivera Juan De Dios
DNI: 32652796
ALCALDE

Gráfico 2 Población Según Grupo Etario

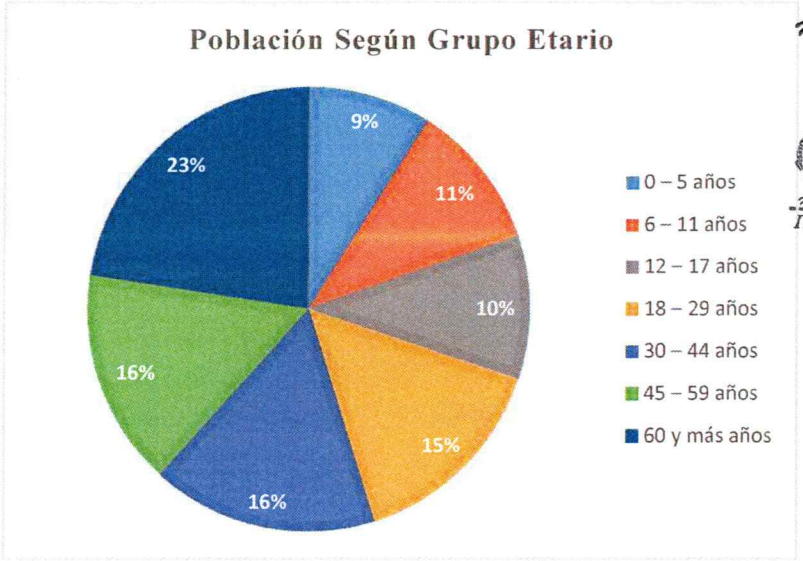

MUNICIPALIDAD DISTRITAL DE PAMPAS CHICO
SGIDU Y R
Ing. Hector Eduardo Martinez Broncano
CIP N° 88523
SUB GERENTE DE INFRAESTRUCTURA

MUNICIPALIDAD DISTRITAL DE PAMPAS CHICO
Unidad de Contabilidad
V°B°

Fuente: Equipo Técnico

1.3.3.1.3. Población Según Electores

En el distrito de Pampas Chico, los pobladores emitieron sus votos en las últimas elecciones Regionales, Provinciales y Distritales.

Tabla 5 Población Según Electores

Pobladores	Cantidad	Porcentaje
Asistentes	793	82.091%
Ausentes	173	17.909%
Electores Hábiles	966	100%

Fuente: (Oficina Nacional de Procesos Electorales, 2022)

MUNICIPALIDAD DISTRITAL DE PAMPAS CHICO
Abog. Manuel Geremias Cochachin Aguirre
CAA N° 3897
SUB GERENCIA DE DESARROLLO SOCIAL Y HUMANO

Gráfico 3 Población Según Electores

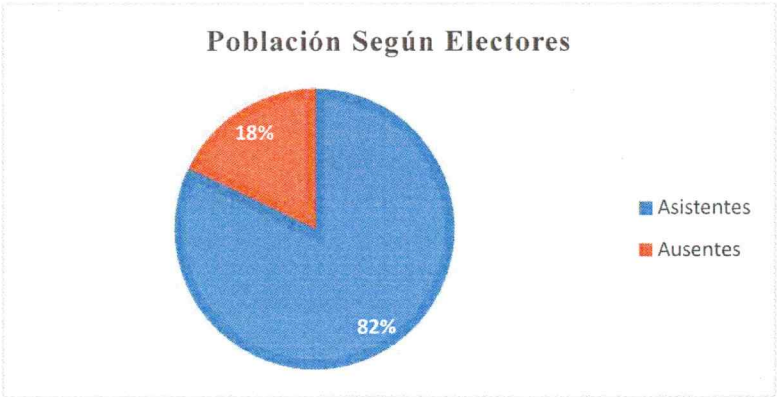

Fuente: Equipo Técnico

MUNICIPALIDAD DISTRITAL DE PAMPAS CHICO
Abog. Manuel Geremias Cochachin Aguirre(e)
CAA N° 3897
ADMINISTRACION Y FINANZAS

MUNICIPALIDAD DISTRITAL DE PAMPAS CHICO
RESPONSABLE GRD - DC
Lic. Axel E. Gonzales Sanchez
DNI N° 70293152

COLEGIO DE INGENIEROS DEL PERU
Consejo Departamental Ancash- Huaraz
ATALAYA RIMAC JUDITH JEIDY
INGENIERO CIVIL
CIP N° 257301

MUNICIPALIDAD DISTRITAL DE PAMPAS CHICO
Modesto Eulalio Rivera Juan De Dios
DNI: 42652796
ALCALDE

1.3.3.1.4. Población Según Nivel Educativo Alcanzado

Según el Censo 2017, el 12.03% de la población no accedió a la educación, el 32.52% logro culminar la Educación Básica Regular (inicial, primaria y secundaria), el 2.36% culmino estudios superiores no universitarios y el 3.71% logro culminar la universidad.

Tabla 6 Población Según Nivel Educativo Alcanzado

Nivel Educativo Alcanzado	Número	%
Sin Nivel	112	12.03%
Inicial	49	5.24%
Primaria	388	41.65%
Secundaria	303	32.52%
Básica Especial	1	0.11%
Superior no universitario incompleta	14	1.47%
Superior no universitario completa	22	2.36%
Superior universitario incompleta	6	0.68%
Superior universitario completa	35	3.71%
Maestría / Doctorado	2	0.22%
Total	930	100%

Fuente: (INEI Instituto Nacional de Estadísitica e Informática, 2017)

MUNICIPALIDAD DISTRITAL DE PAMPAS CHICO
SGIDU Y R
Ing. Hector Eduardo Martinez Broncano
CIP N° 88623
SUB GERENTE DE INFRAESTRUCTURA

Gráfico 4 Población Según Nivel Educativo Alcanzado

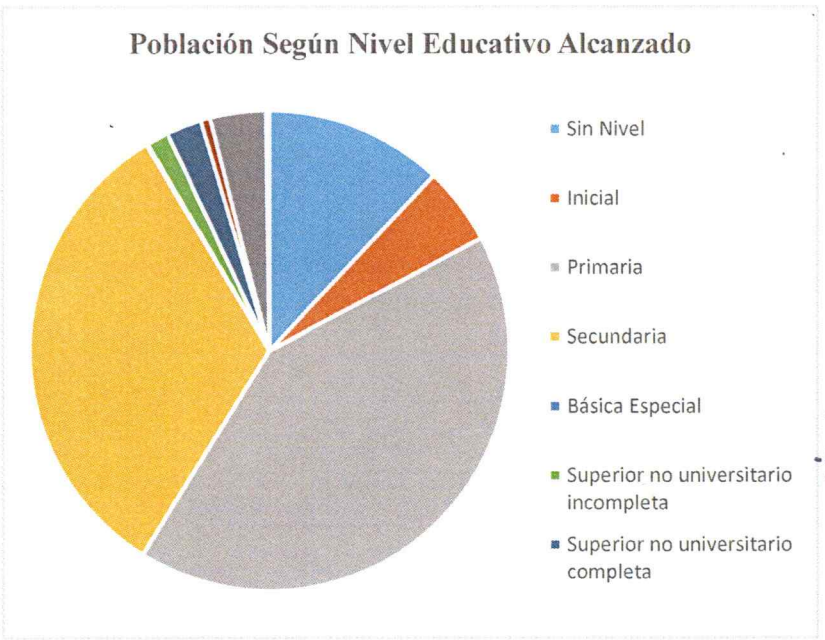

MUNICIPALIDAD DISTRITAL DE PAMPAS CHICO
Unidad de Contabilidad
V°B°

MUNICIPALIDAD DISTRITAL DE PAMPAS CHICO
Abog. Manuel Geremias Cochachin Aguirre
CAA N° 3897
SUB GERENCIA DE DESARROLLO SOCIAL Y HUMANO

Fuente: Equipo Técnico

MUNICIPALIDAD DISTRITAL DE PAMPAS CHICO
Abog. Manuel Geremias Cochachin Aguirre(e)
CAA N° 3897
ADMINISTRACION Y FINANZAS

MUNICIPALIDAD DISTRITAL DE PAMPAS CHICO
RESPONSABLE GRD - DC
Lic. Axel E. Gonzales Sanchez
DNI N° 70293152

COLEGIO DE INGENIEROS DEL PERU
Consejo Departamental Ancash- Huaraz
ATALAYA RIMAC JUDITH JEIDY
INGENIERO CIVIL
CIP N° 257301

MUNICIPALIDAD DISTRITAL DE PAMPAS CHICO
Modesto Eulalio Rivera Juan De Dios
DNI: 32652796
ALCALDE

1.3.3.2. Vivienda

Según el Censo 2017, en el distrito de Pampas Chico existen un total de 349 viviendas, el material de construcción predominante en las paredes exteriores de las viviendas es el adobe con un 83.38%.

Tabla 7 Material de Vivienda

Material	Cantidad	%
Ladrillo o bloque de cemento	12	3.44%
Adobe	291	83.38%
Tapia	27	7.74%
Quincha (caña de barro)	6	1.72%
Piedra con barro	10	2.87%
Triplay / calamina / estera	3	0.86%
Total	349	100%

Fuente: (Instituto Nacional de Estadísitica e Informática, 2017)

MUNICIPALIDAD DISTRITAL DE PAMPAS CHICO
SGIDU Y R
Ing. Hector Eduardo Martinez Broncano
CIP N° 88523
SUB GERENTE DE INFRAESTRUCTURA

Gráfico 5 Material de Vivienda

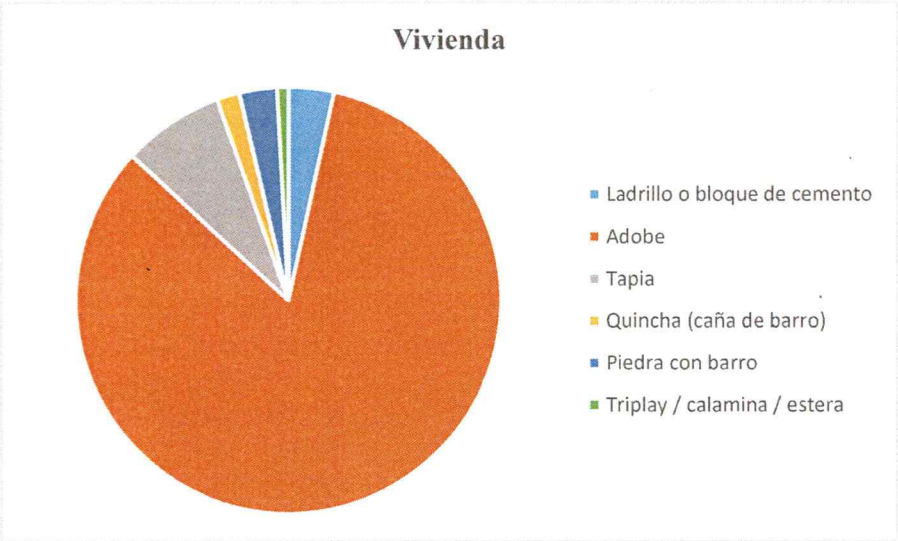

MUNICIPALIDAD DISTRITAL DE PAMPAS CHICO
Unidad de Contabilidad
V°B°

Fuente: Equipo Técnico

MUNICIPALIDAD DISTRITAL DE PAMPAS CHICO
Abog. Manuel Geremias Cochachin Aguirre
CAA N° 3897
SUB GERENCIA DE DESARROLLO SOCIAL Y HUMANO

MUNICIPALIDAD DISTRITAL DE PAMPAS CHICO
Abog. Manuel Geremias Cochachin Aguirre(e)
CAA N° 3897
ADMINISTRACION Y FINANZAS

MUNICIPALIDAD DISTRITAL DE PAMPAS CHICO
RESPONSABLE GRD - DC
Lic. Axel E. Gonzales Sanchez
DNI N° 70293152

COLEGIO DE INGENIEROS DEL PERU
Consejo Departamental Ancash - Huaraz
ATALAYA RIMAC JUDITH JEIDY
INGENIERO CIVIL
CIP N° 257301

MUNICIPALIDA DISTRITAL DE PAMPAS CHICO
Modesto Eulalio Rivera Juan De Dios
DNI: 32652796
ALCALDE

1.3.3.3. Instituciones Educativas

El distrito de Pampas Chico cuenta con 07 instituciones educativas que ofrecen los niveles de inicial, primaria y secundaria.

Tabla 8 Instituciones Educativas

Nombre o número de la I.E.	Nivel Educativo y/o modalidad	Centro Poblado
86920	Primaria	Colquimarca
420	Inicial - Jardín	Huambo
86576	Primaria	Huambo
413	Inicial - Jardín	Mayorarca
86612 Señor de los Milagros	Secundaria	Mayorarca
86612 Señor de los Milagros	Primaria	Mayorarca
377	Inicial - Jardín	Pampas Chico
86575 Virgen de Fátima	Primaria	Pampas Chico

Fuente: (Ministerio de Educación, 2023)

MUNICIPALIDAD DISTRITAL DE PAMPAS CHICO
SGIDUyR
Ing. Hector Eduardo Martinez Broncano
CIP N° 88523
SUB GERENTE DE INFRAESTRUCTURA

MUNICIPALIDAD DISTRITAL DE PAMPAS CHICO
Unidad de Contabilidad
V°B°

MUNICIPALIDAD DISTRITAL DE PAMPAS CHICO
Abog. Manuel Geremias Cochachin Aguirre
CAA N° 3897
SUB GERENCIA DE DESARROLLO SOCIAL Y HUMANO

MUNICIPALIDAD DISTRITAL DE PAMPAS CHICO
Abog. Manuel Geremias Cochachin Aguirre(e)
CAA N° 3897
ADMINISTRACION Y FINANZAS

MUNICIPALIDAD DISTRITAL DE PAMPAS CHICO
RESPONSABLE GRD - DC
Lic. Axel E. Gonzales Sanchez
DNI N° 70293152

COLEGIO DE INGENIEROS DEL PERU
Consejo Departamental Ancash- Huaraz
ATALAYA RIMAC JUDITH JEIDY
INGENIERO CIVIL
CIP N° 257301

MUNICIPALIDA DISTRITAL DE PAMPAS CHICO
Modesto Eulalio Rivera Juan De Dios
DNI: 32652796
ALCALDE

Mapa 4 Instituciones Educativas

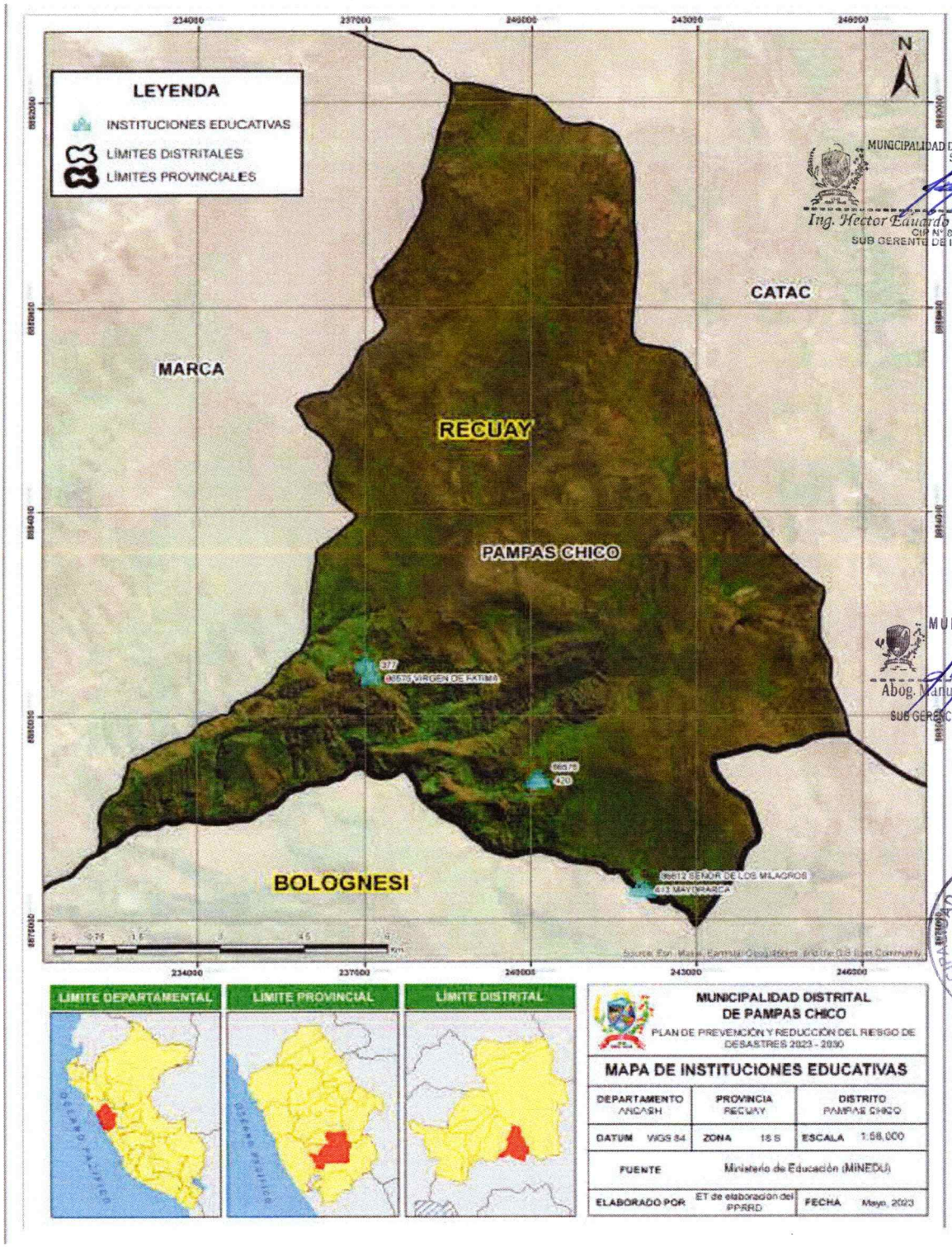

MUNICIPALIDAD DISTRITAL DE PAMPAS CHICO
SGIDU Y R
Ing. Hector Eduardo Martinez Broncano
CIP N° 88523
SUB GERENTE DE INFRAESTRUCTURA

MUNICIPALIDAD DISTRITAL D PAMPAS CHICO
Abog. Manuel Geremias Cochachin Aguirre
CAA N° 3897
SUB GERENCIA DE DESARROLLO SOCIAL Y HUMANO

MUNICIPALIDAD DISTRITAL DE PAMPAS CHICO
Unidad de Contabilidad
V°B°

MUNICIPALIDAD DISTRITAL DE PAMPAS CHICO
Abog. Manuel Geremias Cochachin Aguirre(e)
CAA N° 3897
ADMINISTRACION Y FINANZAS

MUNICIPALIDAD DISTRITAL DE PAMPAS CHICO
RESPONSABLE GRD - DC
Lic. Axel E. Gonzales Sanchez
DNI N° 70293152

COLEGIO DE INGENIEROS DEL PERU
Consejo Departamental Ancash - Huaraz
ATALAYA RIMAC JUDITH JEIDY
INGENIERO CIVIL
CIP N° 257301

MUNICIPALIDAD DISTRITAL DE PAMPAS CHICO
Modesto Eulalio Rivera Juan De Dios
DNI: 32652796
ALCALDE

Fuente: (Ministerio de Educación, 2023)

1.3.3.4. Establecimiento de Salud

El distrito de Pampas Chico cuenta con 02 puestos de salud que pertenecen a la Micro Red de Cajacay.

Tabla 9 Establecimiento de Salud

Nombre del Puesto de Salud	Tipo de Establecimiento de Salud	Categoría
Pampas Chico	Establecimiento de salud sin internamiento	I-1
Mayorarca	Establecimiento de salud sin internamiento	I-1

(Ministerio de Salud, 2016)

MUNICIPALIDAD DISTRITAL DE PAMPAS CHICO
SGIDU Y R
Ing. Hector Eduardo Martinez Broncano
CIP N° 88523
SUB GERENTE DE INFRAESTRUCTURA

MUNICIPALIDAD DISTRITAL DE PAMPAS CHICO
Unidad de Contabilidad
V°B°

MUNICIPALIDAD DISTRITAL DE PAMPAS CHICO
Abog. Manuel Geremias Cochachin Aguirre
CAA N° 3897
SUB GERENCIA DE DESARROLLO SOCIAL Y HUMANO

MUNICIPALIDAD DISTRITAL DE PAMPAS CHICO
Abog. Manuel Geremias Cochachin Aguirre(e)
CAA N° 3897
ADMINISTRACIÓN Y FINANZAS

MUNICIPALIDAD DISTRITAL DE PAMPAS CHICO
RESPONSABLE GRD - DC
Lic. Axel E. Gonzales Sanchez
DNI N° 70293152

COLEGIO DE INGENIEROS DEL PERU
Consejo Departamental Ancash- Huaraz
ATALAYA RIMAC JUDITH JEIDY
INGENIERO CIVIL
CIP N° 257301

MUNICIPALIDAD DISTRITAL DE PAMPAS CHICO
Modesto Eulalio Rivera Juan De Dios
DNI: 32652796
ALCALDE

Mapa 5 Establecimiento de Salud

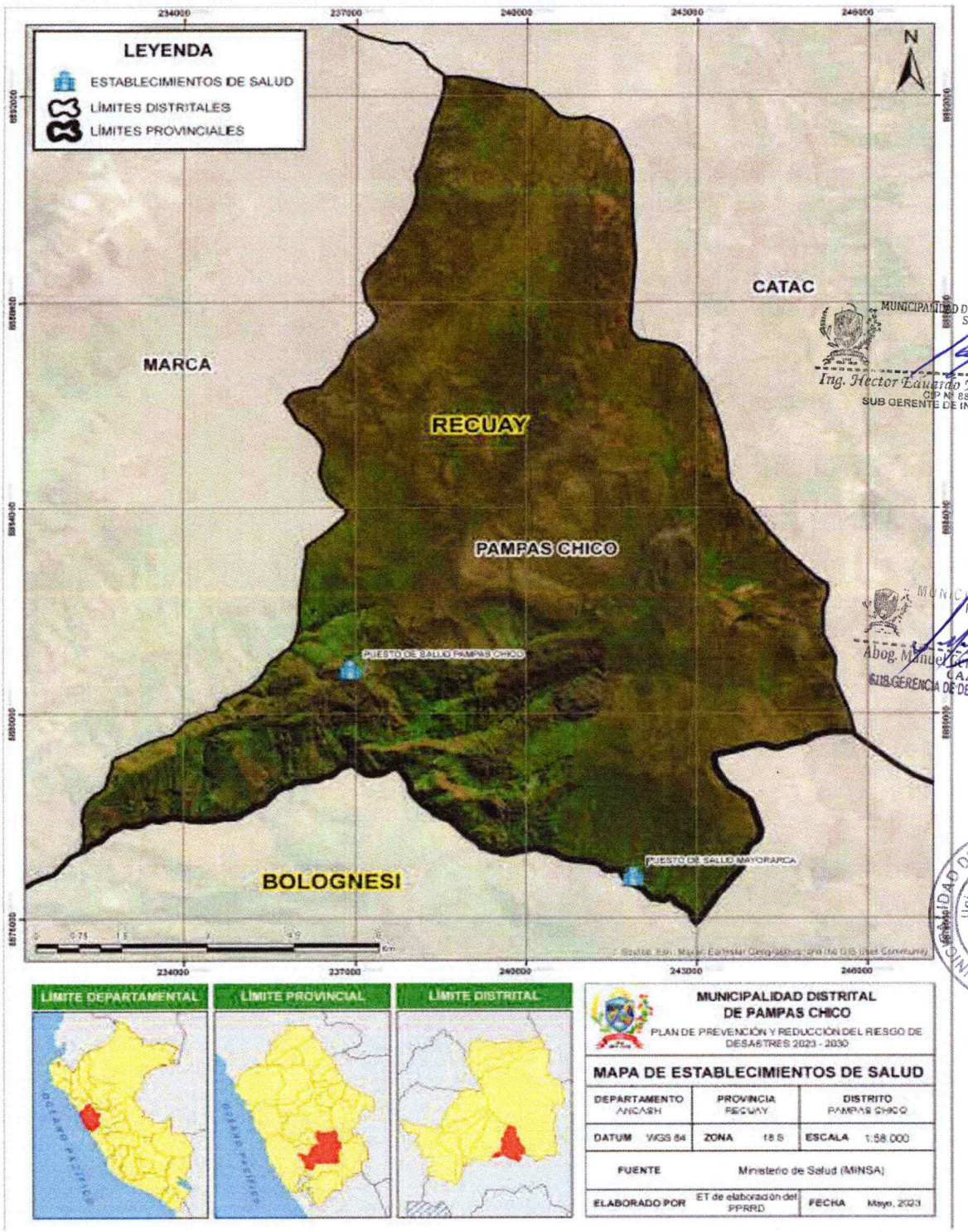

MUNICIPALIDAD DISTRITAL DE PAMPAS CHICO
SGIDU Y R
Ing. Hector Eduardo Martinez Broncano
CIP Nº 88523
SUB GERENTE DE INFRAESTRUCTURA

MUNICIPALIDAD DISTRITAL DE PAMPAS CHICO
Abog. Manuel Geremias Cochachin Aguirre
CAA N° 3897
SUB GERENCIA DE DESARROLLO SOCIAL Y HUMANO

MUNICIPALIDAD DISTRITAL DE PAMPAS CHICO
Unidad de Contabilidad
V°B°

Fuente: (Ministerio de Salud, 2016)

MUNICIPALIDAD DISTRITAL DE PAMPAS CHICO
Abog. Manuel Geremias Cochachin Aguirre(e)
CAA N° 3897
ADMINISTRACIÓN Y FINANZAS

MUNICIPALIDAD DISTRITAL DE PAMPAS CHICO
RESPONSABLE GRD - DC
Lic. Axel E. Gonzales Sanchez
DNI N° 70293152

COLEGIO DE INGENIEROS DEL PERU
Consejo Departamental Ancash- Huaraz
ATALAYA RIMAC JUDITH JEIDY
INGENIERO CIVIL
CIP N° 257301

MUNICIPALIDAD DISTRITAL DE PAMPAS CHICO
Modesto Eulalio Rivera Juan De Dios
DNI: 32652796
ALCALDE

1.3.3.5. Abastecimiento de Agua

Según el Censo 2017, el 68.19% de viviendas del distrito de Pampas Chico, se abastecen de agua a través de una red pública interior, el 11.46% pertenecen a una res pública externa, mientras que la población restante aún no tiene agua de buena calidad y continúan abasteciéndose de captaciones de rio, acequias, manantiales, pilones de uso públicos, entre otros (Tabla N° 10)

Tabla 10 Abastecimiento de Agua

Tipo	Cantidad	%
Red pública dentro de la vivienda	238	68.19%
Red pública fuera de la vivienda, pero dentro de la edificación	40	11.46%
Pozo (agua subterránea)	33	9.46%
Manantial o puquio	17	4.87%
Río, acequia, lago, laguna	13	3.72%
Otro	2	0.57%
Vecino	6	1.72%
Total	**349**	**100%**

Fuente: (Instituto Nacional de Estadísitica e Informática, 2017)

MUNICIPALIDAD DISTRITAL DE PAMPAS CHICO
SGIDU Y R
Ing. Hector Eduardo Martinez Broncano
CIP N° 88623
SUB GERENTE DE INFRAESTRUCTURA

MUNICIPALIDAD DISTRITAL DE PAMPAS CHICO
Unidad de Contabilidad
V°B°

Gráfico 6 Abastecimiento de Agua

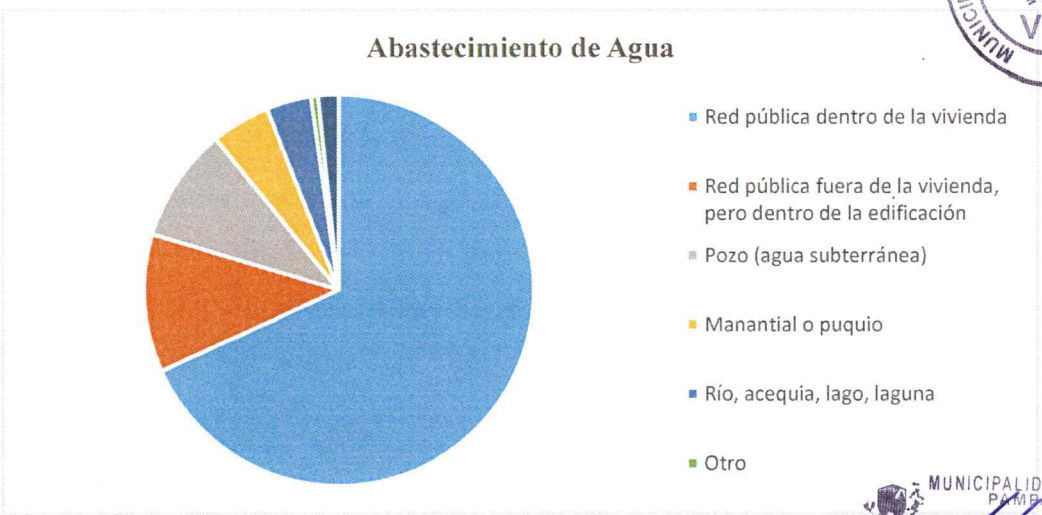

Fuente: Equipo Técnico

MUNICIPALIDAD DISTRITAL DE PAMPAS CHICO
Abog. Manuel Geremias Cochachin Aguirre
CAA N° 3897
SUB GERENCIA DE DESARROLLO SOCIAL Y HUMANO

1.3.3.6. Tipo de Servicio Higiénico

De acuerdo al Censo 2017, el 57.88% de viviendas pertenece a una red pública de desagüe en el interior de las mismas, el 8% pertenece a una red pública de desagüe externa, preocupantemente, el 25.5% aun realiza sus necesidades a campo abierto (Ver Tabla 11).

MUNICIPALIDAD DISTRITAL DE PAMPAS CHICO
Abog. Manuel Geremias Cochachin Aguirre(e)
CAA N° 3897
ADMINISTRACION Y FINANZAS

MUNICIPALIDAD DISTRITAL DE PAMPAS CHICO
RESPONSABLE GRD - DC
Lic. Axel E. Gonzales Sanchez
DNI N° 70293152

COLEGIO DE INGENIEROS DEL PERU
Consejo Departamental Ancash- Huaraz
ATALAYA RIMAC JUDITH JEIDY
INGENIERO CIVIL
CIP N° 257301

MUNICIPALIDA DISTRITAL DE PAMPAS CHICO
Modesto Eulalio Rivera Juan De Dios
DNI: 32652796
ALCALDE

Tabla 11 Tipo de Servicio Higiénico

Tipo de Servicio Higiénico	Cantidad	%
Red pública de desagüe dentro de la vivienda	202	57.88%
Red pública de desagüe fuera de la vivienda, pero dentro de la edificación	28	8.02%
Pozo séptico, tanque séptico o biodigestor	11	3.15%
Letrina (con tratamiento)	3	0.86%
Pozo ciego o negro	8	2.29%
Rio, acequia, canal o similar	2	0.57%
Campo abierto o al aire libre	89	25.50%
Otro	6	1.72%
Total	**349**	**100%**

MUNICIPALIDAD DISTRITAL DE PAMPAS CHICO
SGIDU Y R
Ing. Hector Eduardo Martinez Broncano
CIP N° 88623
SUB GERENTE DE INFRAESTRUCTURA

Fuente: (Instituto Nacional de Estadísitica e Informática, 2017)

Gráfico 7 Tipo de Servicio Higiénico



Fuente: Equipo Técnico

1.3.3.7. Servicio de Energía Eléctrica en el Distrito de Pampas Chico

Tabla 12 Servicio de Energía Eléctrica

Alumbrado Eléctrico	Casos	%
Si tiene alumbrado eléctrico	262	75.07%
No tiene alumbrado eléctrico	87	24.93%
Total	349	100%

MUNICIPALIDAD DISTRITAL DE PAMPAS CHICO
Unidad de Contabilidad
V°B°

Fuente: (Instituto Nacional de Estadísitica e Informática, 2017)

MUNICIPALIDAD DISTRITAL DE PAMPAS CHICO
Abog. Manuel Gerenias Cochachin Aguirre
CAA N° 3897
SUB GERENCIA DE DESARROLLO SOCIAL Y HUMANO

MUNICIPALIDAD DISTRITAL DE PAMPAS CHICO
Abog. Manuel Gerenias Cochachin Aguirre(e)
CAA N° 3897
ADMINISTRACION Y FINANZAS

MUNICIPALIDAD DISTRITAL DE PAMPAS CHICO
RESPONSABLE GRD - DC
Lic. Axel E. Gonzales Sanchez
DNI N° 70293152

COLEGIO DE INGENIEROS DEL PERU
Consejo Departamental Ancash- Huaraz
ATALAYA RIMAC JUDITH JEIDY
INGENIERO CIVIL
CIP N° 257301

MUNICIPALIDA DISTRITAL DE PAMPAS CHICO
Modesto Eulalio Rivera Juan De Dios
DNI: 32652796
ALCALDE

Gráfico 8 Servicio de Energía Eléctrica

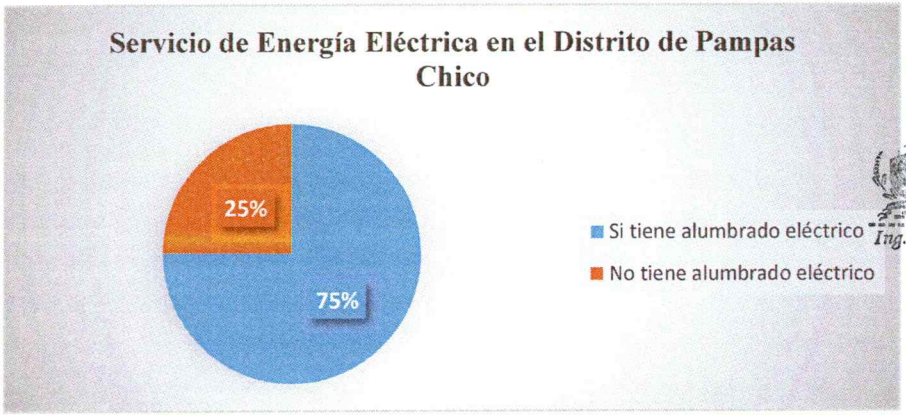

MUNICIPALIDAD DISTRITAL DE PAMPAS CHICO
SGIDUYR
Ing. Hector Eduardo Martinez Broncano
CIP N° 88523
SUB GERENTE DE INFRAESTRUCTURA

Fuente: Equipo Técnico

MUNICIPALIDAD DISTRITAL DE PAMPAS CHICO
Abog. Manuel Geremias Cochachin Aguirre
CAA N° 3897
SUB GERENCIA DE DESARROLLO SOCIAL Y HUMANO

1.3.3.8. Actores Sociales

Tabla 13 Actores Sociales

Intervención de Programas Sociales			
Programas	**Intervención**	**Variable**	**N°**
Contigo	SI	N° de usuarios	3
Juntos	SI	N° de Hogares abonados	39
		N° de Hogares afiliados	38
Pensión 65	SI	N° de Beneficiados	82
Qali Warma	SI	N° de IIEE atendidas	8
		N° de niños y niñas atendidos	87

Fuente: (Ministerio de Desarrollo e Inclusión Social, 2019)

En las 8 II.EE. que cuentan con Programas Sociales, la I.E. 86612 SEÑOR DE LOS MILAGROS tiene nivel primario y nivel secundario.

MUNICIPALIDAD DISTRITAL DE PAMPAS CHICO
Unidad de Contabilidad
V°B°

1.3.4. Aspecto Económico

1.3.4.1. Población en Edad de Trabajar PET

Tabla 14 Población en Edad de Trabajar PET

Región	Provincia	Distrito	Condición de Actividad		
			Total	PEA	PEI
Áncash	Recuay	Pampas Chico	730	580	149
Perú: Población en Edad de Trabajar Masculina por Condición de Actividad, Según Distrito, 2017					
Región	Provincia	Distrito	Condición de Actividad		
			Total	PEA	PEI
Áncash	Recuay	Pampas Chico	348	278	70

MUNICIPALIDAD DISTRITAL DE PAMPAS CHICO
Abog. Manuel Geremias Cochachin Aguirre(e)
CAA N° 3897
ADMINISTRACION Y FINANZAS

MUNICIPALIDAD DISTRITAL DE PAMPAS CHICO
RESPONSABLE GRD - DC
Lic. Axel E. Gonzales Sanchez
DNI N° 70293152

COLEGIO DE INGENIEROS DEL PERU
Consejo Departamental Ancash- Huaraz
ATALAYA RIMAC JUDITH JEIDY
INGENIERO CIVIL
CIP N° 257301

Perú: Población en Edad de Trabajar Femenino por Condición de Actividad, Según Distrito, 2017					
Región	Provincia	Distrito	Condición de Actividad		
			Total	PEA	PEI
Áncash	Recuay	Pampas Chico	382	303	79

Fuente: (Instituto Nacional de Estadísitica e Informática, 2017)

Gráfico 9 PEA vs PEI

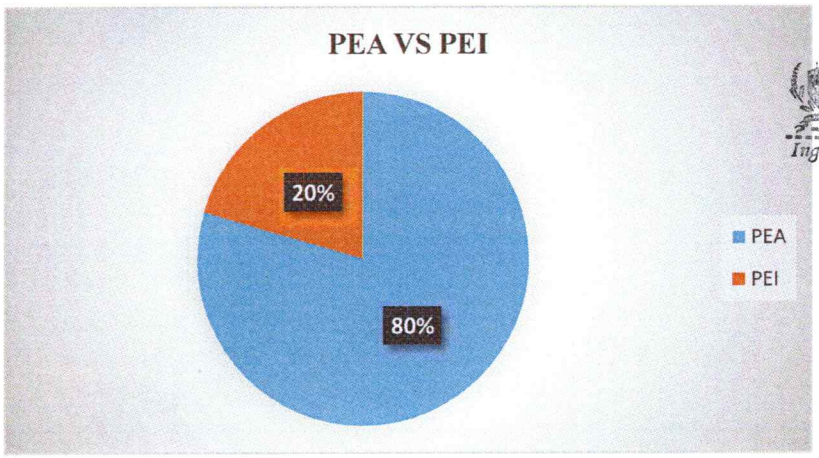

MUNICIPALIDAD DISTRITAL DE PAMPAS CHICO
SGIDU Y R
Ing. Hector Eduardo Martinez Broncano
CIP Nº 88623
SUB GERENTE DE INFRAESTRUCTURA

MUNICIPALIDAD DISTRITAL DE PAMPAS CHICO
Abog. Manuel Geremias Cochachin Aguirre
CAA Nº 3897
SUB GERENCIA DE DESARROLLO SOCIAL Y HUMANO

Fuente: Equipo Técnico

Tabla 15 Perú: Población Económicamente Activa por Condición de Ocupación, según distrito, 2017

Región	Provincia	Distrito	Condición de Ocupación	
			Población Ocupada	Población Desocupada
Áncash	Recuay	Pampas Chico	558	22
Perú: Población Económicamente Activa Masculina por Condición de Ocupación, Según Distrito, 2017				
Región	Provincia	Distrito	Condición de Ocupación	
			Población Ocupada	Población Desocupada
Áncash	Recuay	Pampas Chico	269	9
Perú: Población Económicamente Activa Femenino por Condición de Ocupación, Según Distrito, 2017				
Región	Provincia	Distrito	Condición de Ocupación	
			Población Ocupada	Población Desocupada
Áncash	Recuay	Pampas Chico	289	14

MUNICIPALIDAD DISTRITAL DE PAMPAS CHICO
Unidad de Contabilidad
V°B°

Fuente: (Instituto Nacional de Estadísitica e Informática, 2017)

Gráfico 10 Condición de Ocupación

MUNICIPALIDAD DISTRITAL DE PAMPAS CHICO
Abog. Manuel Geremias Cochachin Aguirre(e)
CAA Nº 3897
ADMINISTRACION Y FINANZAS

MUNICIPALIDAD DISTRITAL DE PAMPAS CHICO
RESPONSABLE GRD - DC
Lic. Axel E. Gonzales Sanchez
DNI N° 70293152

COLEGIO DE INGENIEROS DEL PERU
Consejo Departamental Ancash- Huaraz
ATALAYA RIMAC JUDITH JEIDY
INGENIERO CIVIL
CIP N° 257301

Fuente: Equipo Técnico

MUNICIPALIDAD DISTRITAL DE PAMPAS CHICO
SGIDU Y R
Ing. Hector Eduardo Martinez Broncano
CIP N° 88523
SUB GERENTE DE INFRAESTRUCTURA

1.3.4.2. Actividades Económicas en el Distrito de Pampas Chico

1.3.4.2.1. Ganadería

Tabla 16 Ganadería de Pampas Chico

Ganado Vacuno - Razas	Total	1,987
	Holstein	3
	Brown Swiss	149
	Gyr/Cebú	-
	Criollos	1,795
	Otras Razas	38
Ganado Ovino - Razas	Total	7,241
	Corriedale	53
	Hampshire Down	181
	Black belly	-
	Criollos	6,973
	Otras razas	25
Ganado Porcino - Razas	Total	219
	Criollos	208
	Mejorados	11
Alpacas - Razas	Total	142
	Suri	-
	Huacaya	140
	Cruzados	2
Aves de corral	Cantidad	268
Otras especies (Cabras, etc.)	Total	2,095
Colmenas de abejas instaladas	Cantidad	4

MUNICIPALIDAD DISTRITAL DE PAMPAS CHICO
Unidad de Contabilidad
V°B°

MUNICIPALIDAD DISTRITAL DE PAMPAS CHICO
Abog. Manuel Geremias Cochachin Aguirre
CAA N° 3897
SUB GERENCIA DE DESARROLLO SOCIAL Y HUMANO

Fuente: (MINAGRI, 2023)

MUNICIPALIDAD DISTRITAL DE PAMPAS CHICO
Abog. Manuel Geremias Cochachin Aguirre(e)
CAA N° 3897
ADMINISTRACION Y FINANZAS

MUNICIPALIDAD DISTRITAL DE PAMPAS CHICO
RESPONSABLE GRD - DC
Lic. Axel E. Gonzales Sanchez
DNI N° 70293152

COLEGIO DE INGENIEROS DEL PERU
Consejo Departamental Ancash- Huaraz
ATALAYA RIMAC JUDITH JEIDY
INGENIERO CIVIL
CIP N° 257301

MUNICIPALIDAD DISTRITAL DE PAMPAS CHICO
Modesto Eulalio Rivera Juan De Dios
DNI: 32652796
ALCALDE

Gráfico 11 Ganadería

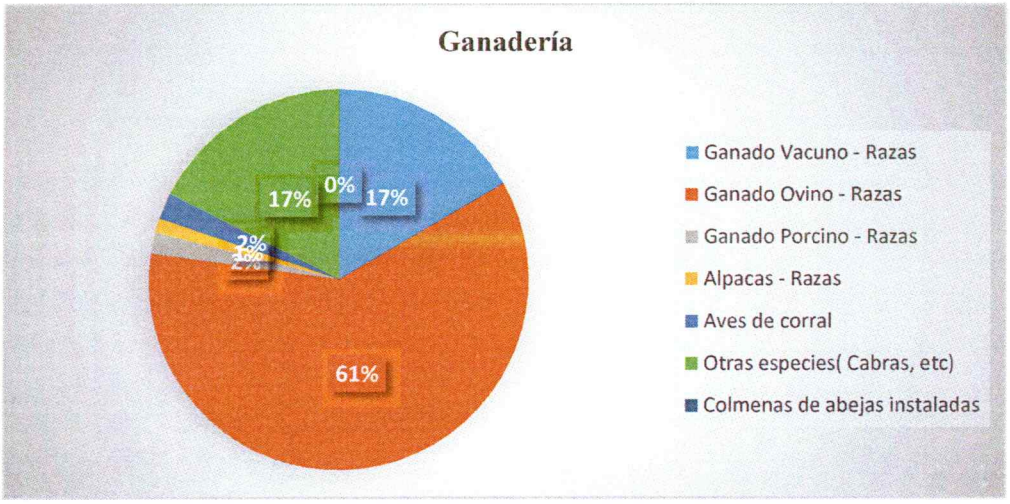

Fuente: Equipo Técnico

MUNICIPALIDAD DISTRITAL DE PAMPAS CHICO
SGIDUYR
Ing. Hector Eduardo Martinez Broncano
CIP N° 88623
SUB GERENTE DE INFRAESTRUCTURA

1.3.4.2.2. Agricultura

Tabla 17 Agricultura de Pampas chico

Cultivos Transitorios	Tipo de agricultura		
	Riego	Secano	Total
Cebada grano	12.70	32.16	44.86
Centeno grano	1.13	2.25	3.38
Maíz amarillo duro	0.38	4.00	4.38
Quinua	1.00	1.00	2.00
Trigo	9.50	14.76	24.26
Arveja grano verde	0.50	-	0.50
Tarhui	4.62	0.75	5.37
Arveja grano seco	3.28	3.50	6.79
Arvejón grano seco	0.02	-	0.02
Haba grano seco	40.84	30.12	70.95
Mashua	0.25	-	0.25
Oca	8.55	0.29	8.84
Olluco	0.75	1.00	1.75
Papa blanca	43.66	12.92	56.58
Total	127.16	102.75	229.90

MUNICIPALIDAD DISTRITAL DE PAMPAS CHICO
Unidad de Contabilidad
V°B°

Fuente: (MINAGRI, 2023)

MUNICIPALIDAD DISTRITAL DE PAMPAS CHICO
Abog. Manuel Geremias Cochachin Aguirre
CAA N° 3897
SUB GERENCIA DE DESARROLLO SOCIAL Y HUMANO

MUNICIPALIDAD DISTRITAL DE PAMPAS CHICO
Abog. Manuel Geremias Cochachin Aguirre(e)
CAA N° 3897
ADMINISTRACION Y FINANZAS

MUNICIPALIDAD DISTRITAL DE PAMPAS CHICO
RESPONSABLE GRD - DC
Lic. Axel E. Gonzales Sanchez
DNI N° 70293152

COLEGIO DE INGENIEROS DEL PERU
Consejo Departamental Ancash- Huaraz
ATALAYA RIMAC JUDITH JEIDY
INGENIERO CIVIL
CIP N° 257301

MUNICIPALIDA DISTRITAL DE PAMPAS CHICO
Modesto Eulalio Rivera Juan De Dios
DNI: 32652796
ALCALDE

Gráfico 12 Agricultura

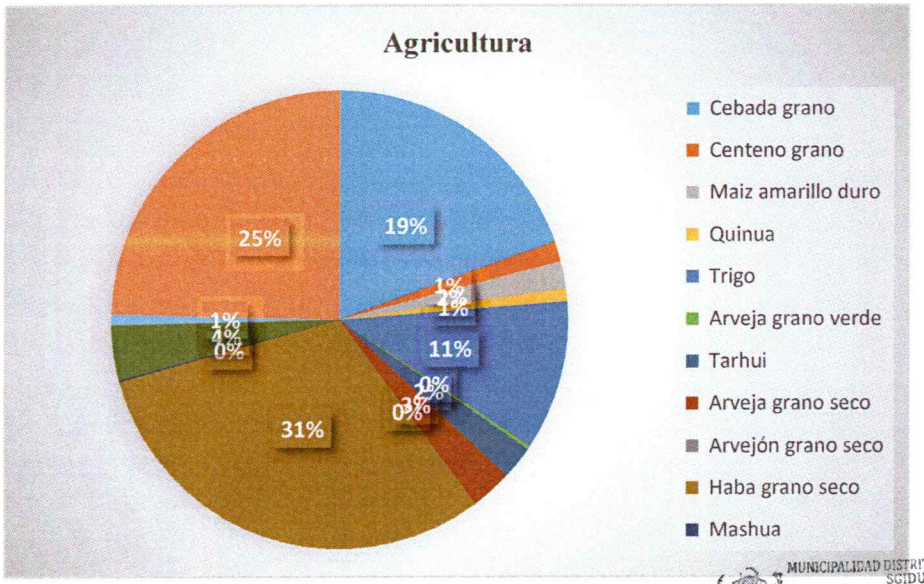

Fuente: Equipo Técnico

MUNICIPALIDAD DISTRITAL DE PAMPAS CHICO
SGIDU Y R
Ing. Hector Eaudido Martinez Broncano
CIP N° 08823
SUB GERENTE DE INFRAESTRUCTURA

1.3.5. Aspectos Físicos

1.3.5.1. Topografía

Dentro de la topografía del distrito podemos observar que su relieve es característico de la sierra de Ancash, que va desde los 2400 m.s.n.m. hasta los 4600 m.s.n.m aproximadamente (con una altitud promedio de 3527 m.s.n.m.) presenta un relieve poco accidentado en la parte alta y un relieve más accidentado en la parte baja y media.

Se puede observar, además, la presencia de ríos los cuales configuran las características topográficas del distrito, tal y como se puede observar en el Mapa Topográfico.

MUNICIPALIDAD DISTRITAL DE PAMPAS CHICO
Unidad de Contabilidad
V°B°

MUNICIPALIDAD DISTRITAL DE PAMPAS CHICO
Abog. Manuel Geremias Cochachin Aguirre
CAA N° 3897
SUB GERENCIA DE DESARROLLO SOCIAL Y HUMANO

MUNICIPALIDAD DISTRITAL DE PAMPAS CHICO
Abog. Manuel Geremias Cochachin Aguirre(e)
CAA N° 3897
ADMINISTRACION Y FINANZAS

MUNICIPALIDAD DISTRITAL DE PAMPAS CHICO
RESPONSABLE GRD - DC
Lic. Axel E. Gonzales Sanchez
DNI N° 70293152

COLEGIO DE INGENIEROS DEL PERU
Consejo Departamental Ancash- Huaraz
ATALAYA RIMAC JUDITH JEIDY
INGENIERO CIVIL
CIP N° 257301

MUNICIPALIDAD DISTRITAL DE PAMPAS CHICO
Modesto Eulalio Rivera Juan De Dios
DNI: 32652796
ALCALDE

Mapa 6 Topográfico

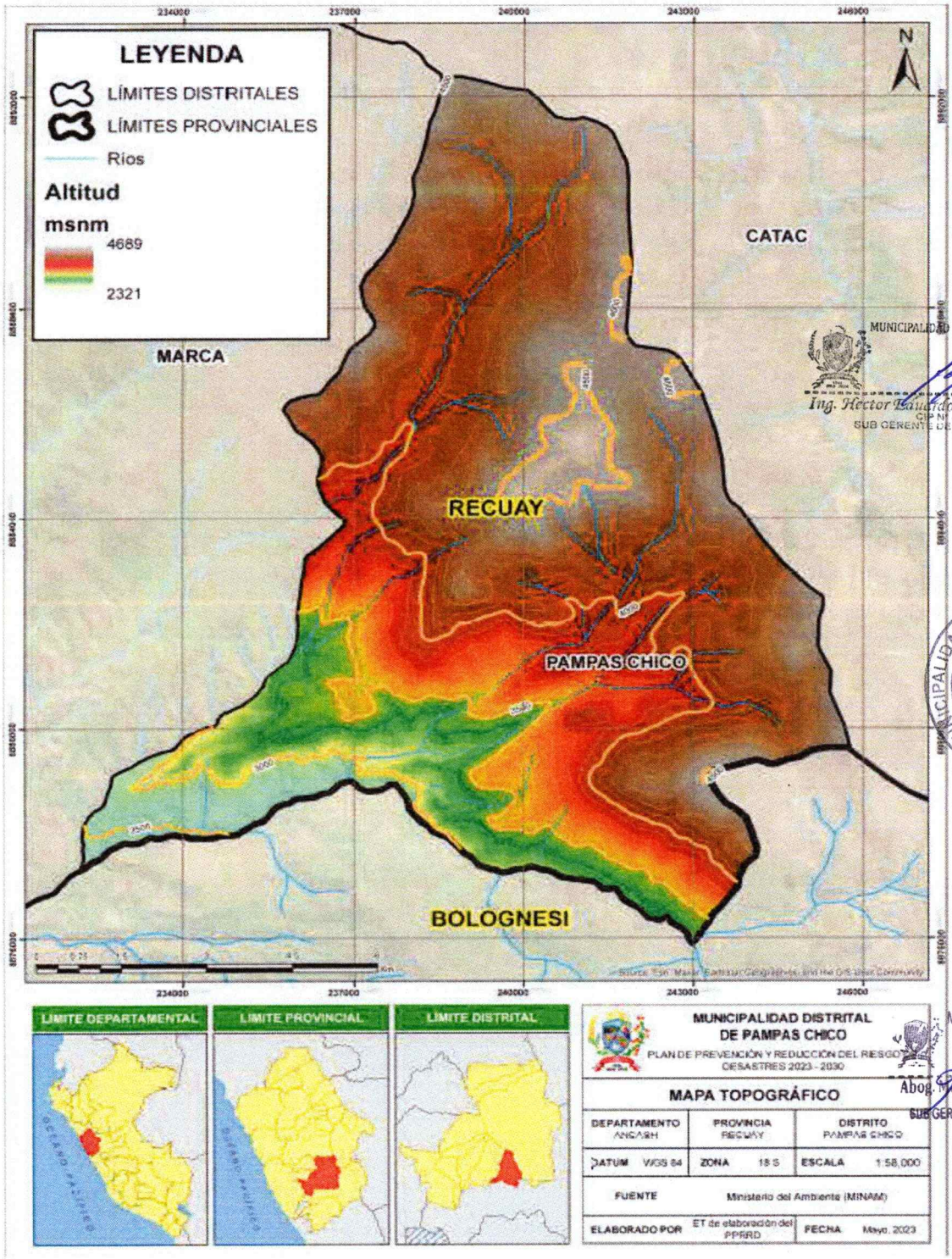

MUNICIPALIDAD DISTRITAL DE PAMPAS CHICO
SGIDU Y R
Ing. Hector Eduardo Martinez Broncano
CIP N° 88623
SUB GERENTE DE INFRAESTRUCTURA

MUNICIPALIDAD DISTRITAL DE PAMPAS CHICO
Unidad de Contabilidad
V°B°

MUNICIPALIDAD DISTRITAL DE PAMPAS CHICO
Abog. Manuel Geremias Cochachin Aguirre(e)
CAA N° 3897
SUB GERENCIA DE DESARROLLO SOCIAL Y HUMAN

Fuente: (Ministerio del Ambiente, 2023)

MUNICIPALIDAD DISTRITAL DE PAMPAS CHICO
Abog. Manuel Geremias Cochachin Aguirre(e)
CAA N° 3897
ADMINISTRACIÓN Y FINANZAS

MUNICIPALIDAD DISTRITAL DE PAMPAS CHICO
RESPONSABLE GRD - DC
Lic. Axel E. Gonzales Sanchez
DNI N° 70293152

COLEGIO DE INGENIEROS DEL PERU
Consejo Departamental Ancash - Huaraz
ATALAYA RIMAC JUDITH JEIDY
INGENIERO CIVIL
CIP N° 257301

MUNICIPALIDA DISTRITAL DE PAMPAS CHICO
Modesto Eulalio Rivera Juan De Dios
DNI: 32652796
ALCALDE

1.3.5.2. Clima

De acuerdo al Mapa de Clasificación Climática Nacional (SENAMHI, 2020), donde se usó el método de clasificación climática de Warren Thornthwaite, los climas que se presentan en el distrito de Pampas Chico son 3 y se describen a continuación.

Tabla 18 Clima

Código	Descripción		Área (Km2)
B (o , i) C'	**Lluvioso con otoño e invierno secos. Frío.** **Altitud:** aproximadamente por encima de la cota de 4200 m s. n. m. de flanco occidental y oriental de la cordillera de los Andes. **Temperatura máxima:** entre 9°C a 19°C. **Temperatura mínima**: entre -3°C a 3°C. **Precipitación anual**: entre 500 mm y 1200 mm aproximadamente.	Clima de tipo lluvioso, frío y con otoño e invierno seco. Ocupa 10% del área nacional y se encuentra en los departamentos de la región Andina, a excepción de Piura, Lambayeque y Cajamarca. En el verano, el tiempo de esta área está determinado por la Alta de Bolivia, el flujo de humedad del este, el Jet de Bajos Niveles al Este de los Andes y por factores locales. Mientras que, en invierno, las DANAs pueden generar precipitaciones sólidas como la nieve en el centro y sur del país; además, también son frecuentes las heladas en esta temporada debido al ingreso de vientos secos del oeste en altura. Esta región presenta durante el año, en promedio, temperaturas máximas de 9°C a 19°C y temperaturas mínimas de -3°C a 3°C. Además, los acumulados anuales de precipitación de pueden variar desde los 500 mm hasta los 1200 mm aproximadamente.	72.63

MUNICIPALIDAD DISTRITAL DE PAMPAS CHICO
SGIDU Y R
Ing. Hector Eduardo Martinez Broncano
CIP N° 88523
SUB GERENTE DE INFRAESTRUCTURA

MUNICIPALIDAD DISTRITAL DE PAMPAS CHICO
Abog. Manuel Geremias Cochachin Aguirre
CAA N° 3897
SUB GERENCIA DE DESARROLLO SOCIAL Y HUMANO

MUNICIPALIDAD DISTRITAL DE PAMPAS CHICO
Unidad de Contabilidad
V° B°

MUNICIPALIDAD DISTRITAL DE PAMPAS CHICO
Abog. Manuel Geremias Cochachin Aguirre(e)
CAA N° 3897
ADMINISTRACION Y FINANZAS

MUNICIPALIDAD DISTRITAL DE PAMPAS CHICO
RESPONSABLE GRD - DC
Lic. Axel E. Gonzales Sanchez
DNI N° 70293152

COLEGIO DE INGENIEROS DEL PERU
Consejo Departamental Ancash - Huaraz
ATALAYA RIMAC JUDITH JEIDY
INGENIERO CIVIL
CIP N° 257301

B (i) C'	**Lluvioso con invierno seco. Frío.** **Altitud:** por encima de la cota de 4300 m s. n. m. del flanco occidental de la cordillera de los Andes. **Temperatura máxima:** entre 13°C a 17°C **Temperatura mínima:** entre -5°C a -1°C **Precipitación anual:** entre 700 mm a 900 mm aproximadamente.	Clima de tipo lluvioso, frío y con invierno seco. Ocupa 0.5% del área nacional y se encuentra en los departamentos de Ancash, Lima, Huancavelica, Ayacucho, Apurímac, Arequipa y Cusco En el verano, el tiempo de esta área está determinado por la Alta de Bolivia, el flujo de humedad del este y factores locales. Mientras que, en invierno, las DANAs pueden generar precipitaciones sólidas como la nieve, principalmente en el sur del país; además, también son frecuentes las heladas en esta temporada debido al ingreso de vientos secos del oeste en altura. Esta región presenta durante el año, en promedio, temperaturas máximas de 13°C a 17°C y temperaturas mínimas de -5°C a -1°C. Además, los acumulados anuales de lluvias varían de 700 mm a 900 mm.	20.87
C (i) B'	**Semiseco con invierno seco. Templado.** **Altitud:** entre la cota de 3500 y 3000 m s. n. m. **Temperatura máxima:** entre 21°C a 25°C en áreas del norte y 15°C a 21°C en áreas del sur **Temperatura mínima:** entre 7°C y 11°C. **Precipitación anual:** entre 300 mm a 700 mm aproximadamente.	Clima de tipo semiseco, templado y con invierno seco. Ocupa 1% del área nacional y se encuentra en áreas de Piura, Lambayeque, Cajamarca, La Libertad, Ancash, Huancavelica, Apurímac y Cusco. En verano, el tiempo de esta área está determinado por la Alta de Bolivia, por el flujo de humedad del este y por factores locales. Mientras que, en el invierno, las DANAs pueden generar precipitaciones aisladas; además, también son frecuentes las heladas en esta temporada debido al ingreso de vientos secos del oeste en altura. Esta región presenta durante el año, en promedio, temperaturas máximas de 21°C a 25°C en áreas del norte y centro y, de 15°C a 21°C en la sierra sur; mientras que, las temperaturas mínimas oscilan entre los 7°C y 11°C. Los acumulados anuales de lluvias en esta zona alcanzan entre los 300 mm a 700 mm aproximadamente.	11.22
Total			**104.73**

Fuente: (Servicio Nacional de Meteorología e Hidrología del Perú, 2017)

MUNICIPALIDAD DISTRITAL DE PAMPAS CHICO
SGIDUYR
Ing. Hector Eduardo Martinez Broncano
CIP N° 88523
SUB GERENTE DE INFRAESTRUCTURA

MUNICIPALIDAD DISTRITAL DE PAMPAS CHICO
Abog. Manuel Geremias Cochachin Aguirre
CAA N° 3897
SUB GERENCIA DE DESARROLLO SOCIAL Y HUMANO

MUNICIPALIDAD DISTRITAL DE PAMPAS CHICO
Unidad de Contabilidad
V°B°

MUNICIPALIDAD DISTRITAL DE PAMPAS CHICO
Abog. Manuel Geremias Cochachin Aguirre(e)
CAA N° 3897
ADMINISTRACION Y FINANZAS

MUNICIPALIDAD DISTRITAL DE PAMPAS CHICO
RESPONSABLE GRD - DC
Lic. Axel E. Gonzales Sanchez
DNI N° 70293152

COLEGIO DE INGENIEROS DEL PERU
Consejo Departamental Ancash - Huaraz
ATALAYA RIMAC JUDITH JEIDY
INGENIERO CIVIL
CIP N° 257301

Mapa 7 Clasificación Climática

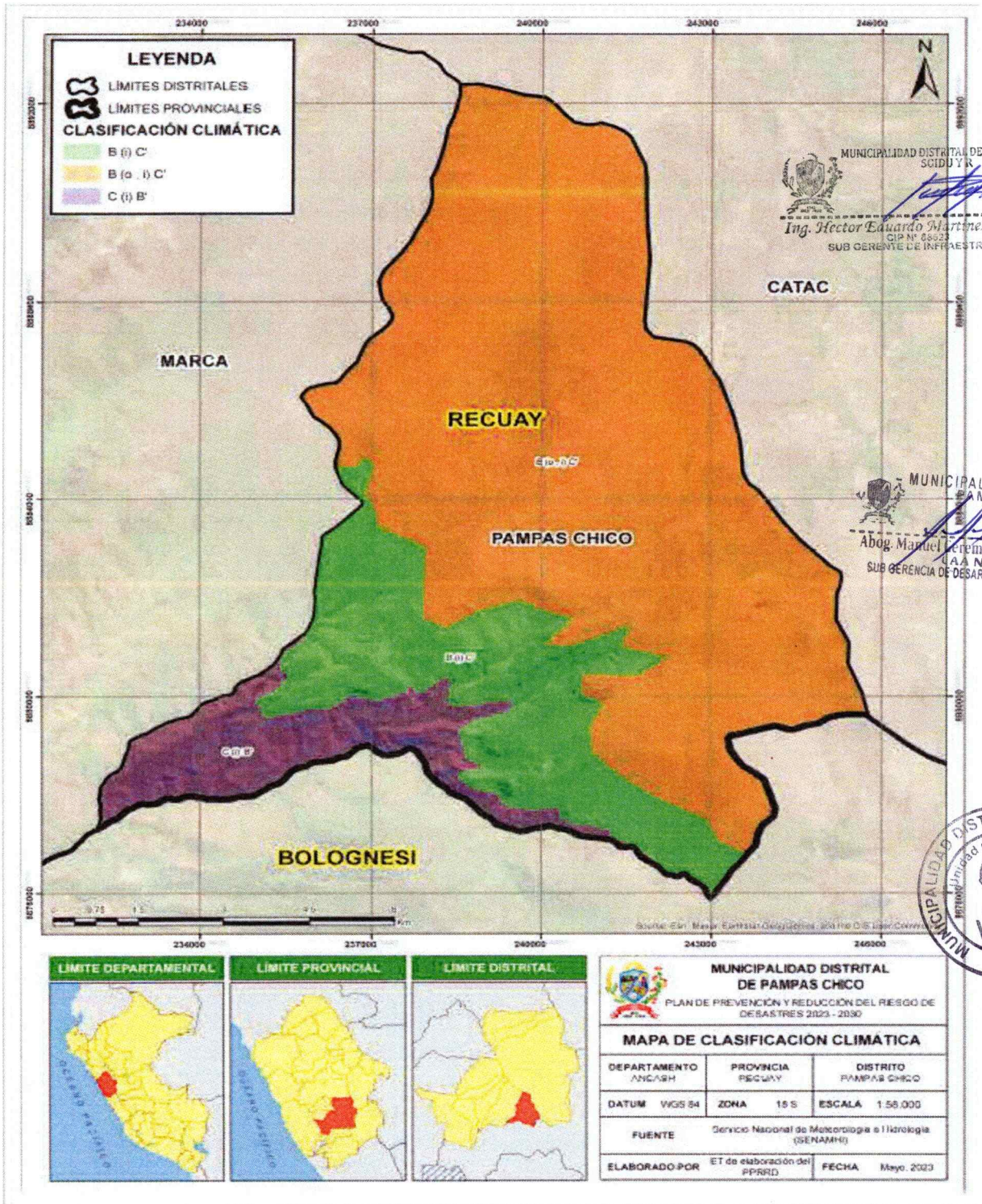

Fuente: (Servicio Nacional de Meteorología e Hidrología del Perú, 2017)

1.3.5.3. Precipitaciones

De acuerdo al Mapa Anual de Precipitación (1981 - 2010) (SENAMHI, 2021), en cuanto a la precipitación anual dentro del distrito, se observa que se presentan lluvias que van desde los 300 mm hasta los 900 mm, sin embargo, solo en un pequeño porcentaje del área del distrito presenta lluvias de entre 300 a 500 mm, en el 22.17% del territorio del distrito se presentan lluvias de entre 700 a 900 mm y en una mayor extensión 77.76% del territorio, se presentan lluvias de entre 500 a 700 mm.

Tabla 19 Precipitaciones

Precipitación (mm)	Área (Km2)	Porcentaje
300 - 500	0.07	0.07%
500 - 700	81.44	77.76%
700 - 900	23.22	22.17%
Total	104.73	100%

Fuente: (Servicio Nacional de Meteorología e Hidrología del Perú, 2017)

MUNICIPALIDAD DISTRITAL DE PAMPAS CHICO
Modesto Eulalio Rivera Juan De Dios
DNI: 32652796
ALCALDE

MUNICIPALIDAD DISTRITAL DE PAMPAS CHICO
Unidad de Contabilidad
V° B°

MUNICIPALIDAD DISTRITAL DE PAMPAS CHICO
SCIDUYR
Ing. Hector Eduardo Martinez Broncano
CIP N° 88623
SUB GERENTE DE INFRAESTRUCTURA

MUNICIPALIDAD DISTRITAL DE PAMPAS CHICO
Abog. Manuel Geremias Cochachin Aguirre
CAA N° 3897
SUB GERENCIA DE DESARROLLO SOCIAL Y HUMANO

MUNICIPALIDAD DISTRITAL DE PAMPAS CHICO
Abog. Manuel Geremias Cochachin Aguirre(e)
CAA N° 3897
ADMINISTRACION Y FINANZAS

MUNICIPALIDAD DISTRITAL DE PAMPAS CHICO
RESPONSABLE GRD - DC
Lic. Axel E. Gonzales Sanchez
DNI N° 70293152

COLEGIO DE INGENIEROS DEL PERU
Consejo Departamental Ancash- Huaraz
ATALAYA RIMAC JUDITH JEIDY
INGENIERO CIVIL
CIP N° 257301

MUNICIPALIDAD DISTRITAL DE PAMPAS CHICO
Modesto Eulalio Rivera Juan De Dios
DNI: 32652796
ALCALDE

Mapa 8 Precipitación Anual

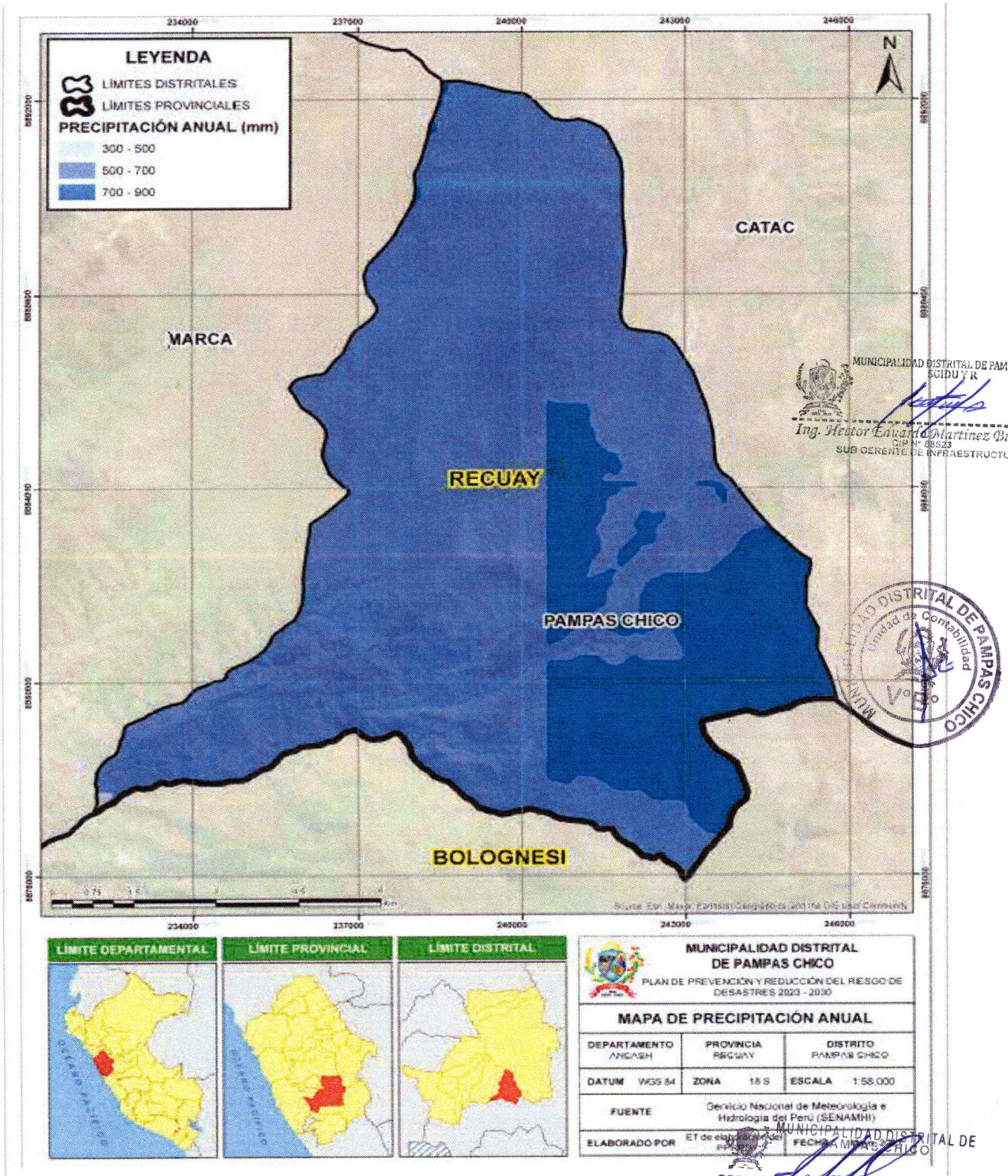

MUNICIPALIDAD DISTRITAL DE PAMPAS CHICO
SGIDU Y R
Ing. Hector Eduardo Martinez Broncano
CIP N° 88523
SUB GERENTE DE INFRAESTRUCTURA

MUNICIPALIDAD DISTRITAL DE PAMPAS CHICO
Unidad de Contabilidad
V°B°

Fuente: (Servicio Nacional de Meteorología e Hidrología del Perú, 2017)

MUNICIPALIDAD DISTRITAL DE PAMPAS CHICO
Abog. Manuel Geremias Cochachin Aguirre
CAA N° 3897
SUB GERENCIA DE DESARROLLO SOCIAL Y HUMANO

MUNICIPALIDAD DISTRITAL DE PAMPAS CHICO
Abog. Manuel Geremias Cochachin Aguirre(e)
CAA N° 3897
ADMINISTRACION Y FINANZAS

MUNICIPALIDAD DISTRITAL DE PAMPAS CHICO
RESPONSABLE GRD - DC
Lic. Axel E. Gonzales Sanchez
DNI N° 70293152

COLEGIO DE INGENIEROS DEL PERU
Consejo Departamental Ancash - Huaraz
ATALAYA RIMAC JUDITH JEIDY
INGENIERO CIVIL
CIP N° 257301

1.3.5.4. Hidrografía

Hidrográficamente el distrito de Pampas Chico se encuentra en la Red Hidrográfica del Pacífico, dentro de la Cuenta del Fortaleza y es parte de la cabecera de las subcuencas de Marca y Alto Fortaleza.

Mapa 9 Hidrografía

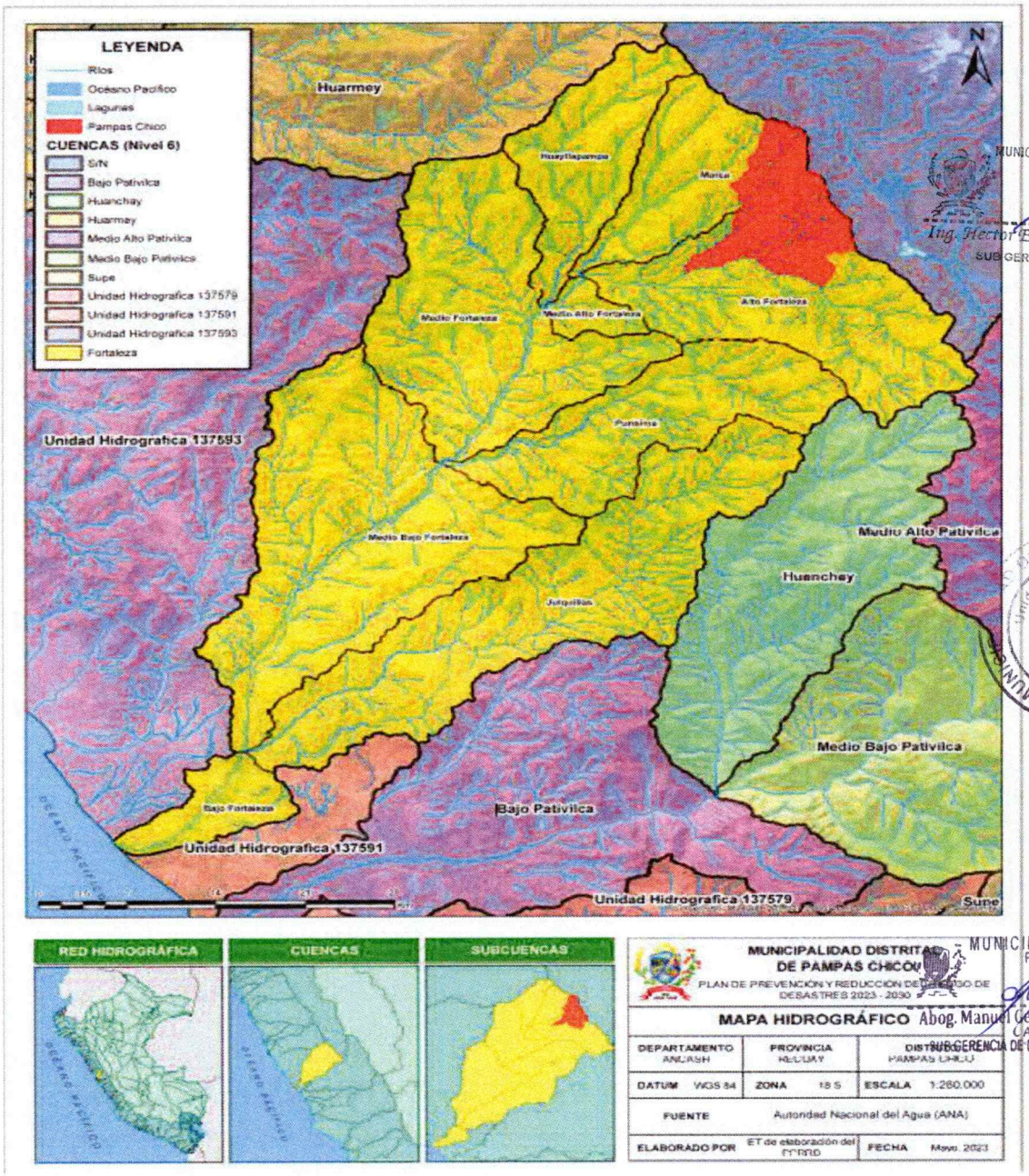

Fuente: (Autoridad Nacional del Agua, 2023)

MUNICIPALIDAD DISTRITAL DE PAMPAS CHICO
SGIDU Y R
Ing. Hector Eduardo Martinez Broncano
CIP N° 88523
SUB GERENTE DE INFRAESTRUCTURA

MUNICIPALIDAD DISTRITAL DE PAMPAS CHICO
Unidad de Contabilidad
V°B°

MUNICIPALIDAD DISTRITAL DE PAMPAS CHICO
Abog. Manuel Geremias Cochachin Aguirre
CAA N° 3897
SUBGERENCIA DE DESARROLLO SOCIAL Y HUMANO

MUNICIPALIDAD DISTRITAL DE PAMPAS CHICO
Abog. Manuel Geremias Cochachin Aguirre(e)
CAA N° 3897
ADMINISTRACION Y FINANZAS

MUNICIPALIDAD DISTRITAL DE PAMPAS CHICO
RESPONSABLE GRD - DC
Lic. Axel E. Gonzales Sanchez
DNI N° 70293152

COLEGIO DE INGENIEROS DEL PERU
Consejo Departamental Ancash - Huaraz
ATALAYA RIMAC JUDITH JEIDY
INGENIERO CIVIL
CIP N° 257301

1.3.5.5. Pendiente

En cuanto a las pendientes que presenta la superficie del distrito de Pampas Chico se tiene:

Tabla 20 Pendiente

Pendiente	Área (Km2)	Porcentaje
<5°	1.97	2%
5° - 20°	62.96	60%
20° - 35°	34.05	33%
35° - 45°	5.23	5%
> 45°	0.51	0%
Total	**104.73**	**100%**

Fuente: (Ministerio del Ambiente, 2023)

MUNICIPALIDAD DISTRITAL DE PAMPAS CHICO
Modesto Eulalio Rivera Juan De Dios
DNI: 32652796
ALCALDE

MUNICIPALIDAD DISTRITAL DE PAMPAS CHICO
SGIDU Y R
Ing. Hector Laudido Martinez Broncano
CIP N° 88523
SUB GERENTE DE INFRAESTRUCTURA

MUNICIPALIDAD DISTRITAL DE PAMPAS CHICO
Unidad de Contabilidad
V°B°

MUNICIPALIDAD DISTRITAL DE PAMPAS CHICO
Abog. Manuel Gerenias Cochachin Aguirre
CAA N° 3897
SUB GERENCIA DE DESARROLLO SOCIAL Y HUMANO

MUNICIPALIDAD DISTRITAL DE PAMPAS CHICO
Abog. Manuel Gerenias Cochachin Aguirre(e)
CAA N° 3897
ADMINISTRACION Y FINANZAS

MUNICIPALIDAD DISTRITAL DE PAMPAS CHICO
RESPONSABLE GRD - DC
Lic. Axel E. Gonzales Sanchez
DNI N° 70293152

COLEGIO DE INGENIEROS DEL PERU
Consejo Departamental Ancash - Huaraz
ATALAYA RIMAC JUDITH JEIDY
INGENIERO CIVIL
CIP N° 257301

MUNICIPALIDAD DISTRITAL DE PAMPAS CHICO
Modesto Eulalio Rivera Juan De Dios
DNI: 32652796
ALCALDE

Mapa 10 Pendiente

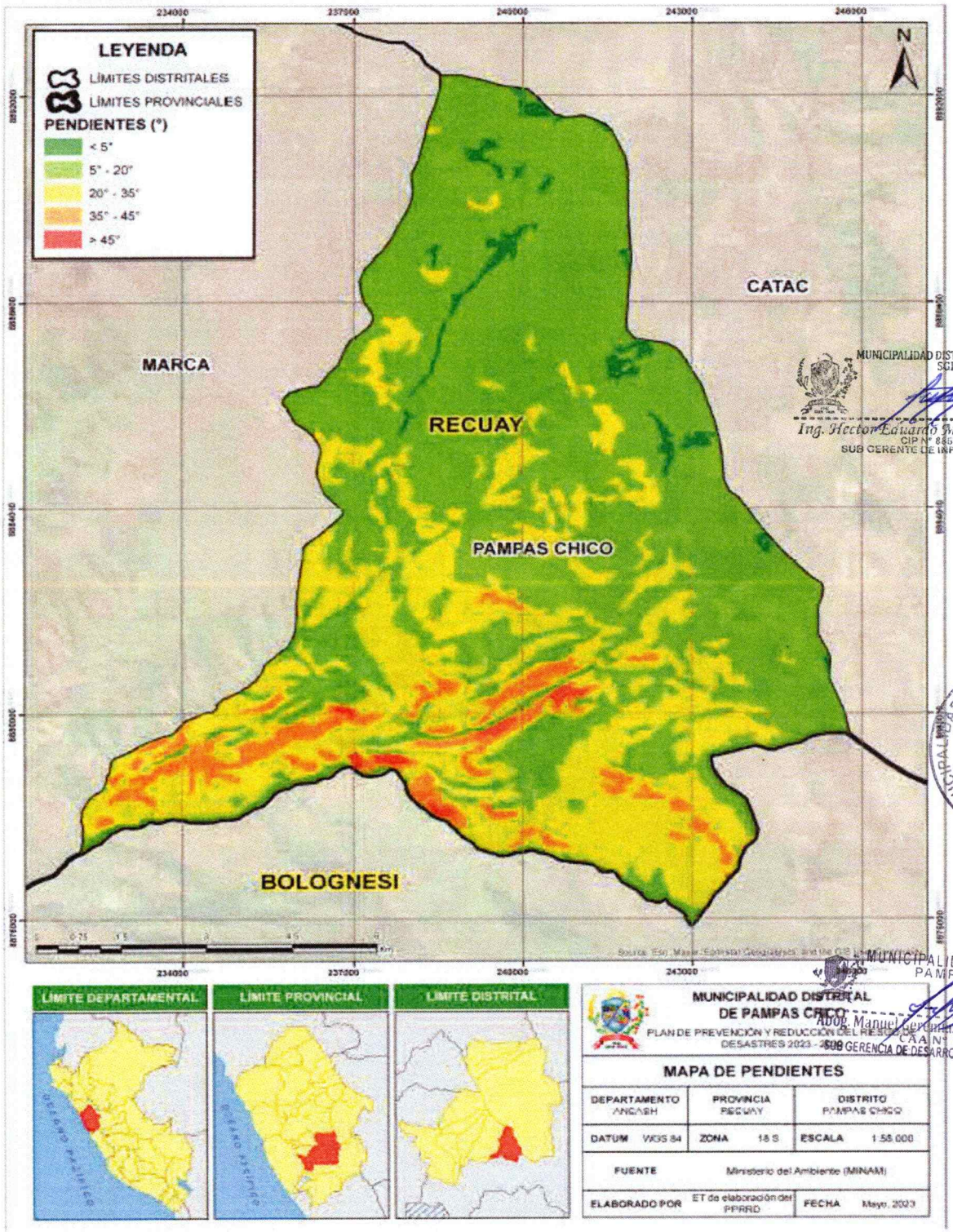

MUNICIPALIDAD DISTRITAL DE PAMPAS CHICO
SGIDU Y R
Ing. Hector Eduardo Martinez Broncano
CIP N° 88623
SUB GERENTE DE INFRAESTRUCTURA

MUNICIPALIDAD DISTRITAL DE PAMPAS CHICO
Unidad de Contabilidad
V°B°

MUNICIPALIDAD DISTRITAL DE PAMPAS CHICO
Abog. Manuel Geremias Cochachin Aguirre
CAA N° 3897
SUB GERENCIA DE DESARROLLO SOCIAL Y HUMANO

Fuente: (Ministerio del Ambiente, 2023)

MUNICIPALIDAD DISTRITAL DE PAMPAS CHICO
Abog. Manuel Geremias Cochachin Aguirre(e)
CAA N° 3897
ADMINISTRACION Y FINANZAS

MUNICIPALIDAD DISTRITAL DE PAMPAS CHICO
RESPONSABLE GRD - DC
Lic. Axel E. Gonzales Sanchez
DNI N° 70293152

COLEGIO DE INGENIEROS DEL PERU
Consejo Departamental Ancash- Huaraz
ATALAYA RIMAC JUDITH JEIDY
INGENIERO CIVIL
CIP N° 257301

1.3.5.6. Cobertura Vegetal

De acuerdo al Mapa Nacional de Cobertura Vegetal (MINAM,2015), En cuanto a la cobertura vegetal que presenta el distrito, tenemos:

Tabla 21 Cobertura Vegetal

Cobertura vegetal	Símbolo	Área (Km2)	Porcentaje
Agricultura costera y andina	Agri	7.21	7%
Bofedal	Bo	3.62	3%
Matorral arbustivo	Ma	20.46	20%
Pajonal andino	Pj	73.43	70%
Total		**104.73**	**100%**

Fuente: (Ministerio del Ambiente, 2023)

MUNICIPALIDA DISTRITAL DE PAMPAS CHICO
Modesto Eulalio Rivera Juan De Dios
DNI: 32652796
ALCALDE

MUNICIPALIDAD DISTRITAL DE PAMPAS CHICO
Unidad de Contabilidad
V°B°

MUNICIPALIDAD DISTRITAL DE PAMPAS CHICO
SCIDU Y R
Ing. Hector Eulalio Martinez Broncano
CIP N° 65623
SUB GERENTE DE INFRAESTRUCTURA

MUNICIPALIDAD DISTRITAL DE PAMPAS CHICO
Abog. Manuel Geremias Cochachin Aguirre
CAA N° 3897
SUB GERENCIA DE DESARROLLO SOCIAL Y HUMANO

MUNICIPALIDAD DISTRITAL DE PAMPAS CHICO
Abog. Manuel Geremias Cochachin Aguirre(e)
CAA N° 3897
ADMINISTRACION Y FINANZAS

MUNICIPALIDAD DISTRITAL DE PAMPAS CHICO
RESPONSABLE GRD - DC
Lic. Axel E. Gonzales Sanchez
DNI N° 70293152

COLEGIO DE INGENIEROS DEL PERU
Consejo Departamental Ancash Huaraz
ATALAYA RIMAC JUDITH JEIDY
INGENIERO CIVIL
CIP N° 257301

MUNICIPALIDAD DISTRITAL DE PAMPAS CHICO
Modesto Eulalio Rivera Juan De Dios
DNI: 32652796
ALCALDE

Mapa 11 Cobertura Vegetal

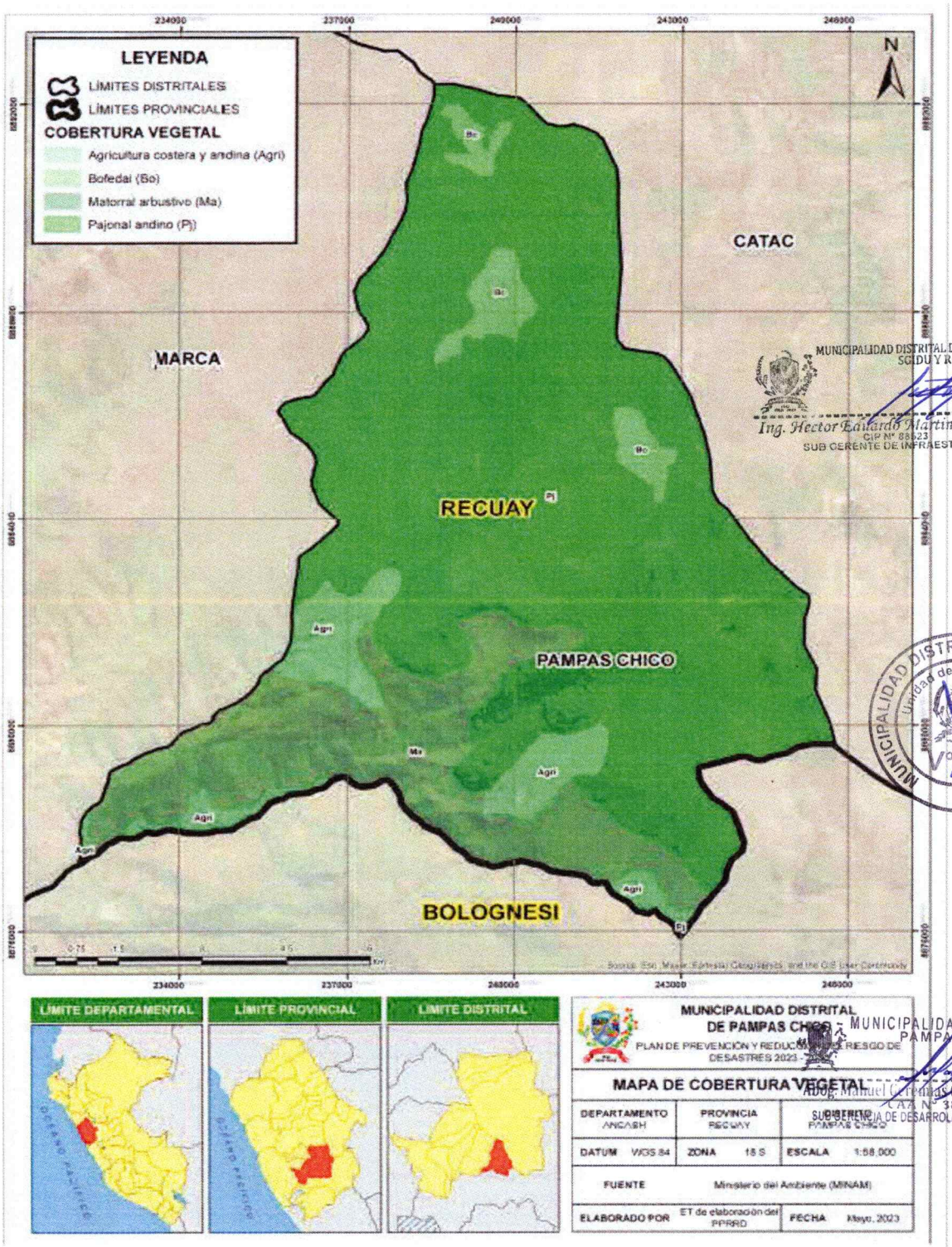

MUNICIPALIDAD DISTRITAL DE PAMPAS CHICO
SGDUYR
Ing. Hector Eduardo Martinez Broncano
CIP N° 88523
SUB GERENTE DE INFRAESTRUCTURA

MUNICIPALIDAD DISTRITAL DE PAMPAS CHICO
Unidad de Contabilidad
V°B°

MUNICIPALIDAD DISTRITAL DE PAMPAS CHICO
Abog. Manuel Geremias Cochachin Aguirre
CAA N° 3897
GERENCIA DE DESARROLLO SOCIAL Y HUMANO

Fuente: (Ministerio del Ambiente, 2023)

MUNICIPALIDAD DISTRITAL DE PAMPAS CHICO
Abog. Manuel Geremias Cochachin Aguirre(e)
CAA N° 3897
ADMINISTRACION Y FINANZAS

MUNICIPALIDAD DISTRITAL DE PAMPAS CHICO
RESPONSABLE GRD - DC
Lic. Axel E. Gonzales Sanchez
DNI N° 70293152

COLEGIO DE INGENIEROS DEL PERU
Consejo Departamental Ancash - Huaraz
ATALAYA RIMAC JUDITH JEIDY
INGENIERO CIVIL
CIP N° 257301

MUNICIPALIDAD DISTRITAL DE PAMPAS CHICO
Modesto Eulalio Rivera Juan De Dios
DNI: 32652796
ALCALDE

1.3.5.7. Sismicidad

De acuerdo al Mapa de Clasificación de Provincias según Niveles de Peligro Sísmico, realizado por medio de la Presidencia del Consejo de Ministros (PCM, 2003), el distrito de Pampas Chico presenta un peligro sísmico de un nivel alto en toda la extensión de su territorio.

Mapa 12 Sismicidad

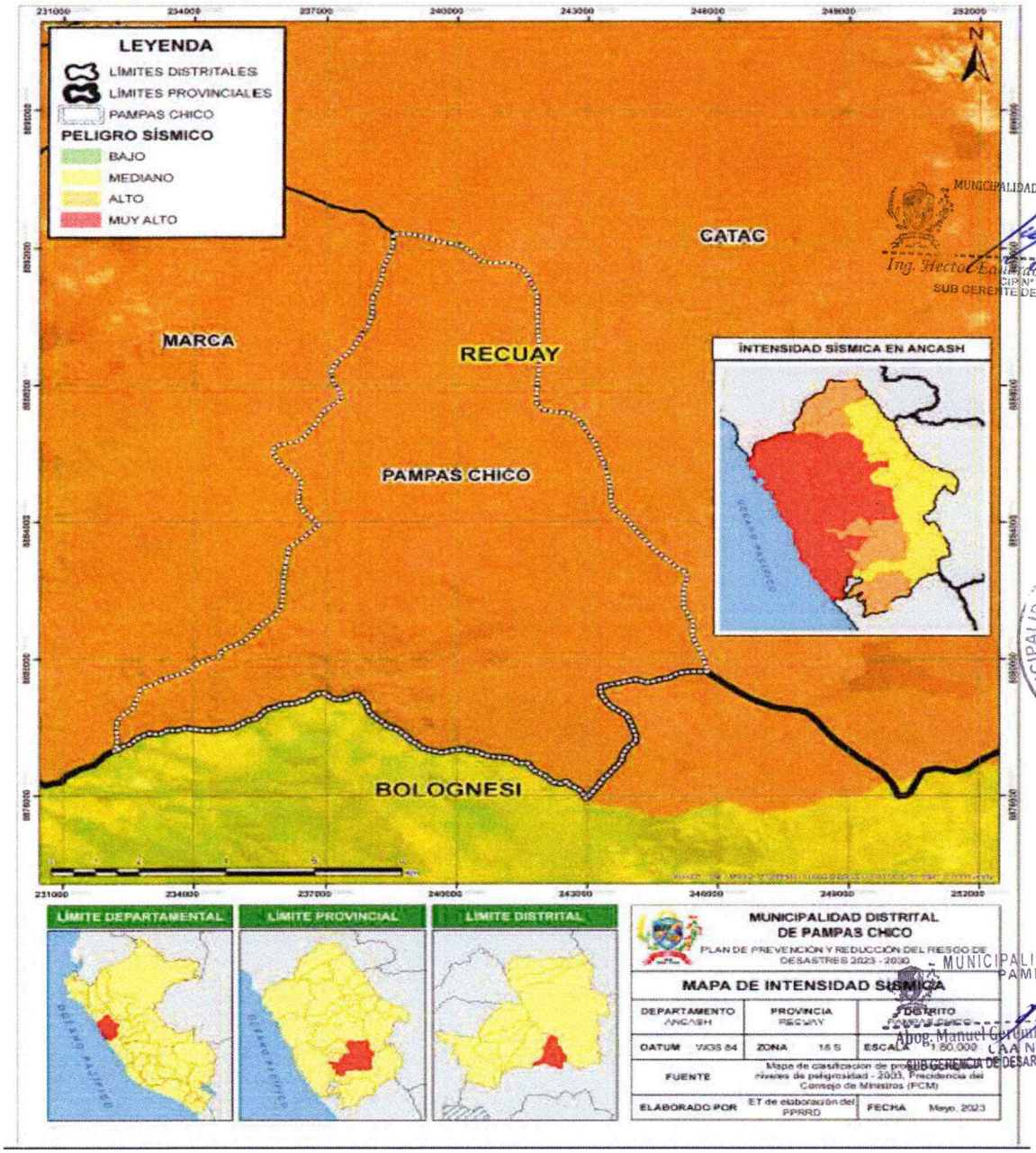

Fuente: (Presidencia del Consejo de Ministros, 2003)

MUNICIPALIDAD DISTRITAL DE PAMPAS CHICO
SGIDU V°B°
Ing. Hector Eduardo Martinez Broncano
CIP N° 88523
SUB GERENTE DE INFRAESTRUCTURA

MUNICIPALIDAD DISTRITAL DE PAMPAS CHICO
Unidad de Contabilidad
V°B°

MUNICIPALIDAD DISTRITAL DE PAMPAS CHICO
Abog. Manuel Geremias Cochachin Aguirre
CAA N° 3897
SUB GERENCIA DE DESARROLLO SOCIAL Y HUMANO

MUNICIPALIDAD DISTRITAL DE PAMPAS CHICO
Abog. Manuel Geremias Cochachin Aguirre(e)
CAA N° 3897
ADMINISTRACION Y FINANZAS

MUNICIPALIDAD DISTRITAL DE PAMPAS CHICO
RESPONSABLE GRD - DC
Lic. Axel E. Gonzales Sanchez
DNI N° 70293152

COLEGIO DE INGENIEROS DEL PERU
Consejo Departamental Ancash - Huaraz
ATALAYA RIMAC JUDITH JEIDY
INGENIERO CIVIL
CIP N° 257301

1.3.5.8. Ecosistema

De acuerdo al Mapa Nacional de Ecosistemas (MINAM, 2019), en cuanto a la cobertura vegetal que presenta el distrito, tenemos:

Tabla 22 Ecosistema

Cobertura vegetal	Símbolo	Área (Km2)	Porcentaje
Zona agrícola	Agri	7.19	7%
Bofedal	Bo	3.44	3%
Matorral andino	Ma	20.46	20%
Pajonal de puna húmeda	Pj	73.64	70%
Total		**104.73**	**100%**

Fuente: (Ministerio del Ambiente, 2023)

MUNICIPALIDA DISTRITAL DE PAMPAS CHICO
Modesto Eulalio Rivera Juan De Dios
DNI: 32652796
ALCALDE

MUNICIPALIDAD DISTRITAL DE PAMPAS CHICO
SGIDU Y R
Ing. Hector Eduardo Martinez Broncano
CIP N° 88623
SUB GERENTE DE INFRAESTRUCTURA

MUNICIPALIDAD DISTRITAL DE PAMPAS CHICO
Unidad de Contabilidad
V°B°

MUNICIPALIDAD DISTRITAL DE PAMPAS CHICO
Abog. Manuel Geronimo Cochachin Aguirre
CAA N° 3897
SUB GERENCIA DE DESARROLLO SOCIAL Y HUMANO

MUNICIPALIDAD DISTRITAL DE PAMPAS CHICO
Abog. Manuel Geronimo Cochachin Aguirre(e)
CAA N° 3897
ADMINISTRACION Y FINANZAS

MUNICIPALIDAD DISTRITAL DE PAMPAS CHICO
RESPONSABLE GRD - DC
Lic. Axel E. Gonzales Sanchez
DNI N° 70293152

COLEGIO DE INGENIEROS DEL PERU
Consejo Departamental Ancash- Huaraz
ATALAYA RIMAC JUDITH JEIDY
INGENIERO CIVIL
CIP N° 257301

MUNICIPALIDAD DISTRITAL DE PAMPAS CHICO
Modesto Eulalio Rivera Juan De Dios
DNI: 32652796
ALCALDE

Mapa 13 Ecosistema

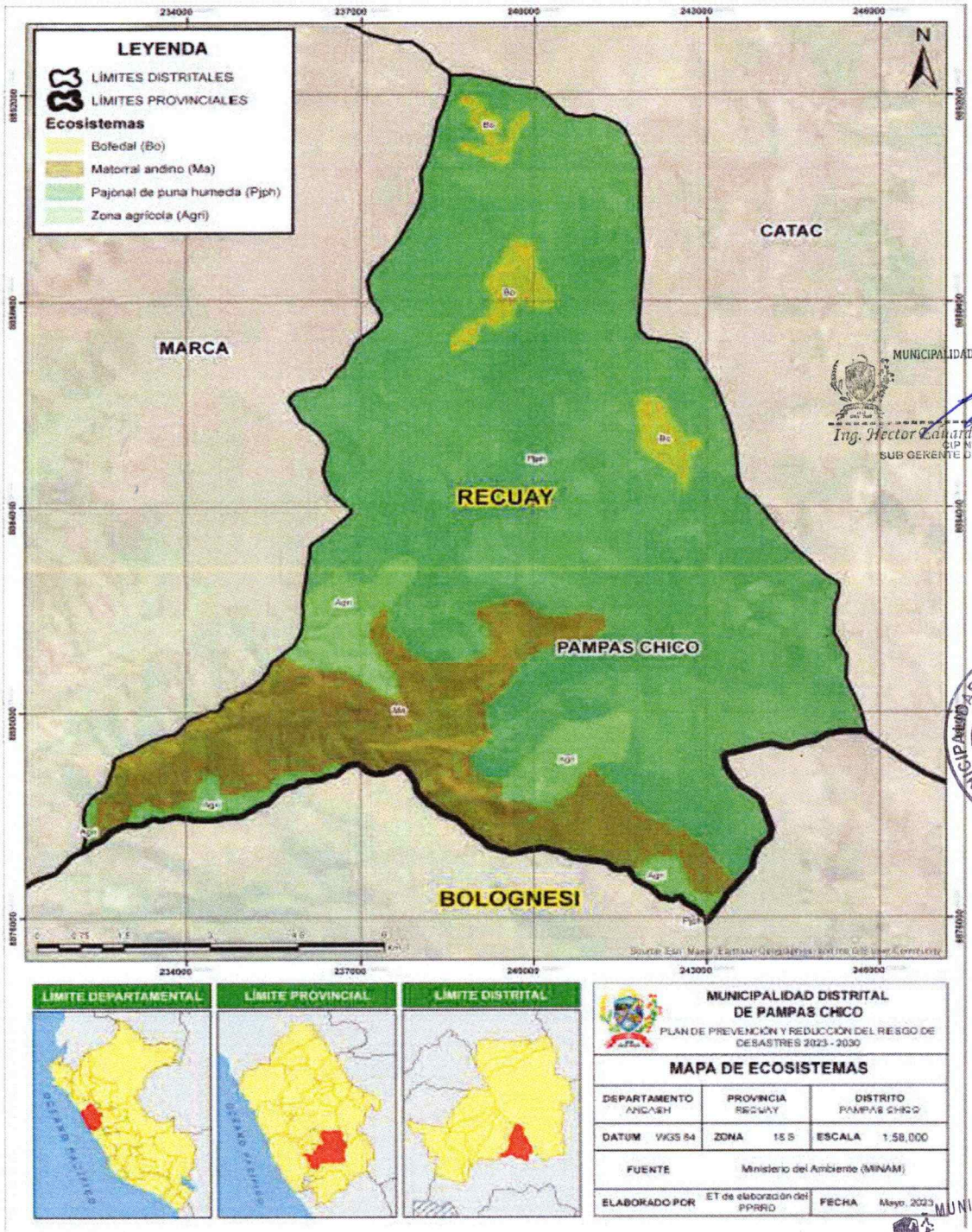

MUNICIPALIDAD DISTRITAL DE PAMPAS CHICO
SGIDU Y R
Ing. Hector Eduardo Martinez Broncano
CIP N° 88523
SUB GERENTE DE INFRAESTRUCTURA

MUNICIPALIDAD DISTRITAL DE PAMPAS CHICO
Unidad de Contabilidad
V°B°

MUNICIPALIDAD DISTRITAL DE PAMPAS CHICO
Abog. Manuel Geremias Cochachin Aguirre
CAA N° 3897
SUB GERENCIA DE DESARROLLO SOCIAL Y HUMANO

Fuente: (Ministerio del Ambiente, 2023)

MUNICIPALIDAD DISTRITAL DE PAMPAS CHICO
Abog. Manuel Geremias Cochachin Aguirre(e)
CAA N° 3897
ADMINISTRACION Y FINANZAS

MUNICIPALIDAD DISTRITAL DE PAMPAS CHICO
RESPONSABLE GRD - DC
Lic. Axel E. Gonzales Sanchez
DNI N° 70293152

COLEGIO DE INGENIEROS DEL PERU
Consejo Departamental Ancash- Huaraz
ATALAYA RIMAC JUDITH JEIDY
INGENIERO CIVIL
CIP N° 257301

1.3.5.9. Zonas de Vida

En cuanto a las zonas de vida que se encuentran dentro del distrito de Pampas Chico tenemos a un total de tres zonas de vida, de acuerdo al estudio realizado por el Servicio Nacional de Meteorología e Hidrología del Perú (SENAMHI, 2017), las cuales son: Monte y estepa espinosa (31.40 Km2; 30%), estepa (55.98 Km2; 53%) y páramo húmedo (17.44 Km2; 17%).

Tabla 23 Zona de Vida

Zona De Vida	Área (Km2)	Porcentaje
Monte y estepa espinosa	31.40	30%
Estepa	55.98	53%
Páramo húmedo	17.44	17%
Total	**104.82**	**100%**

Fuente: (Servicio Nacional de Meteorología e Hidrología del Perú, 2017)

MUNICIPALIDA DISTRITAL DE PAMPAS CHICO
Modesto Eulalio Rivera Juan De Dios
DNI: 32652796
ALCALDE

MUNICIPALIDAD DISTRITAL DE PAMPAS CHICO
SGIDU Y R
Ing. Hector [illegible] Martinez Broncano
CIP N° 88523
SUB GERENTE DE INFRAESTRUCTURA

MUNICIPALIDAD DISTRITAL DE PAMPAS CHICO
Unidad de Contabilidad
V°B°

MUNICIPALIDAD DISTRITAL DE PAMPAS CHICO
Abog. Manuel Geremias Cochachin Aguirre
CAA N° 3897
SUB GERENCIA DE DESARROLLO SOCIAL Y HUMANO

MUNICIPALIDAD DISTRITAL DE PAMPAS CHICO
Abog. Manuel Geremias Cochachin Aguirre(e)
CAA N° 3897
ADMINISTRACIÓN Y FINANZAS

MUNICIPALIDAD DISTRITAL DE PAMPAS CHICO
RESPONSABLE GRD - DC
Lic. Axel E. Gonzales Sanchez
DNI N° 70293152

COLEGIO DE INGENIEROS DEL PERU
Consejo Departamental Ancash- Huaraz
ATALAYA RIMAC JUDITH JEIDY
INGENIERO CIVIL
CIP N° 257301

MUNICIPALIDAD DISTRITAL DE PAMPAS CHICO
Modesto Eulalio Rivera Juan De Dios
DNI: 32652796
ALCALDE

Mapa 14 Zonas de Vida

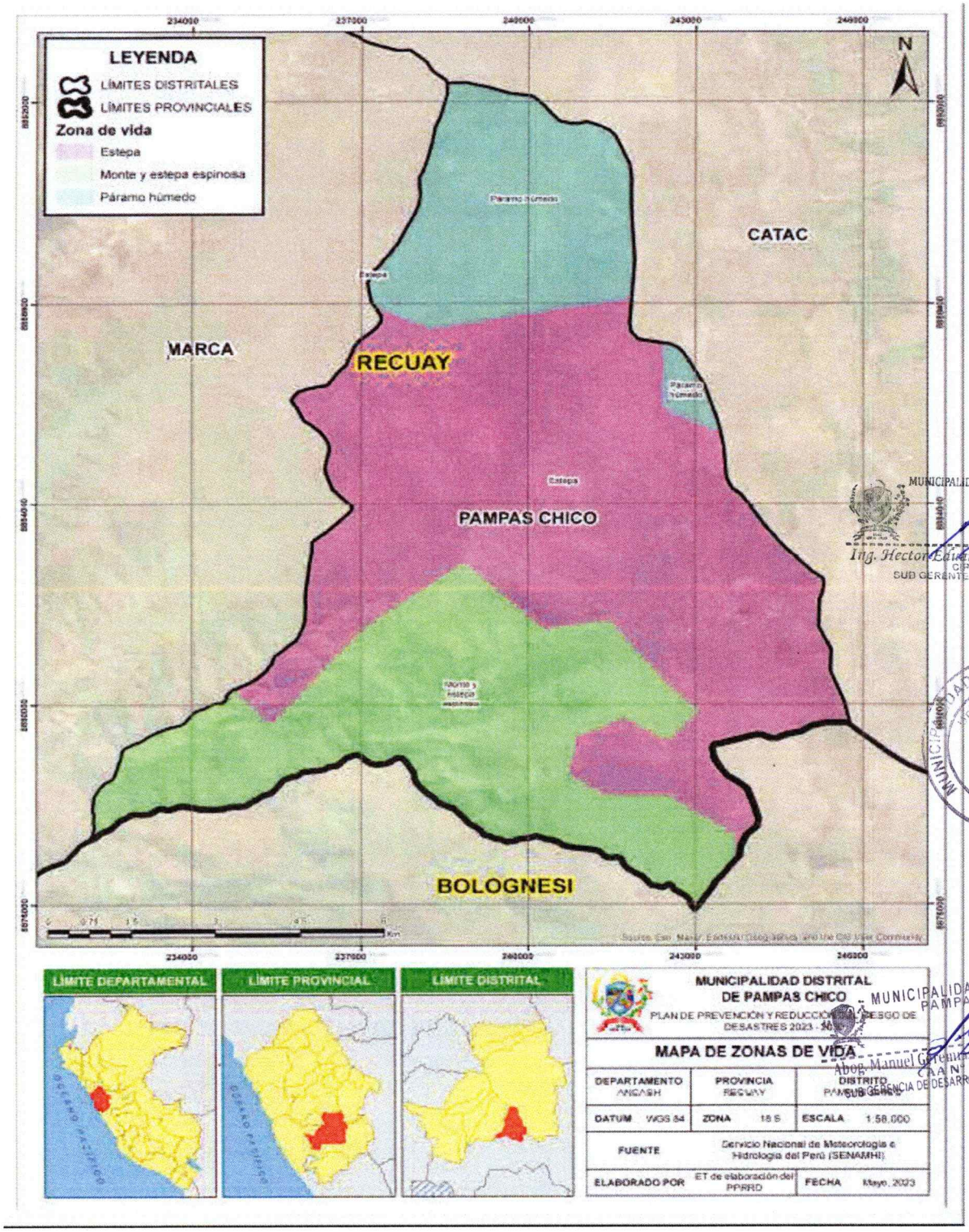

MUNICIPALIDAD DISTRITAL DE PAMPAS CHICO
SGIDU Y R
Ing. Hector Eduardo Martinez Broncana
CIP N° 58523
SUB GERENTE DE INFRAESTRUCTURA

MUNICIPALIDAD DISTRITAL DE PAMPAS CHICO
Unidad de Contabilidad
V°B°

MUNICIPALIDAD DISTRITAL DE PAMPAS CHICO
Abog. Manuel Geremias Cochachin Aguirre
CAA N° 3897
SUB GERENCIA DE DESARROLLO SOCIAL Y HUMANO

Fuente: (Servicio Nacional de Meteorología e Hidrología del Perú, 2017)

MUNICIPALIDAD DISTRITAL DE PAMPAS CHICO
Abog. Manuel Geremias Cochachin Aguirre(e)
CAA N° 3897
ADMINISTRACION Y FINANZAS

MUNICIPALIDAD DISTRITAL DE PAMPAS CHICO
RESPONSABLE GRD - DC
Lic. Axel E. Gonzales Sanchez
DNI N° 70293152

COLEGIO DE INGENIEROS DEL PERU
Consejo Departamental Ancash- Huaraz
ATALAYA RIMAC JUDITH JEIDY
INGENIERO CIVIL
CIP N° 257301

1.3.5.10. Geología

De acuerdo a los diversos estudios realizados por el INGEMMET (2023), dentro de las unidades geológicas que se encuentran en el distrito de Pampas Chico, tenemos:

Tabla 24 Geología

Código	Unidad	Área (Km2)
KP-bc/sj-sgr	Batolito de la Costa - Super Unidad San Jerónimo - Sienogranito	3.80
N-f	Formación Fortaleza	12.41
PN-c	Grupo Calipuy	84.35
Q-gl	Depósito Glaciar	4.71
Total		**104.73**

Fuente: (INGEMMET Instituto Geológico Minero y Metalúrgico, n.d.)

Del mismo modo, de acuerdo a los estudios realizados por el INGEMMET en cuanto a las fallas que se presentan en el distrito tenemos un total de 4 fallas inferidas, con distancias de aproximadamente 2.61 Km, 1.05 Km, 1.34 Km y 6.38 Km, que hacen un total de 11.37 Km.

MUNICIPALIDAD DISTRITAL DE PAMPAS CHICO
SGIDU Y R
Ing. Hector Eduardo Martinez Broncano
CIP N° 88623
SUB GERENTE DE INFRAESTRUCTURA

MUNICIPALIDAD DISTRITAL DE PAMPAS CHICO
Unidad de Contabilidad
V°B°

MUNICIPALIDAD DISTRITAL DE PAMPAS CHICO
Abog. Manuel Geremias Cochachin Aguirre
CAA N° 3897
SUB GERENCIA DE DESARROLLO SOCIAL Y HUMANO

MUNICIPALIDA DISTRITAL DE PAMPAS CHICO
Modesto Eulalio Rivera Juan De Dios
DNI: 32652796
ALCALDE

Mapa 15 Geológico

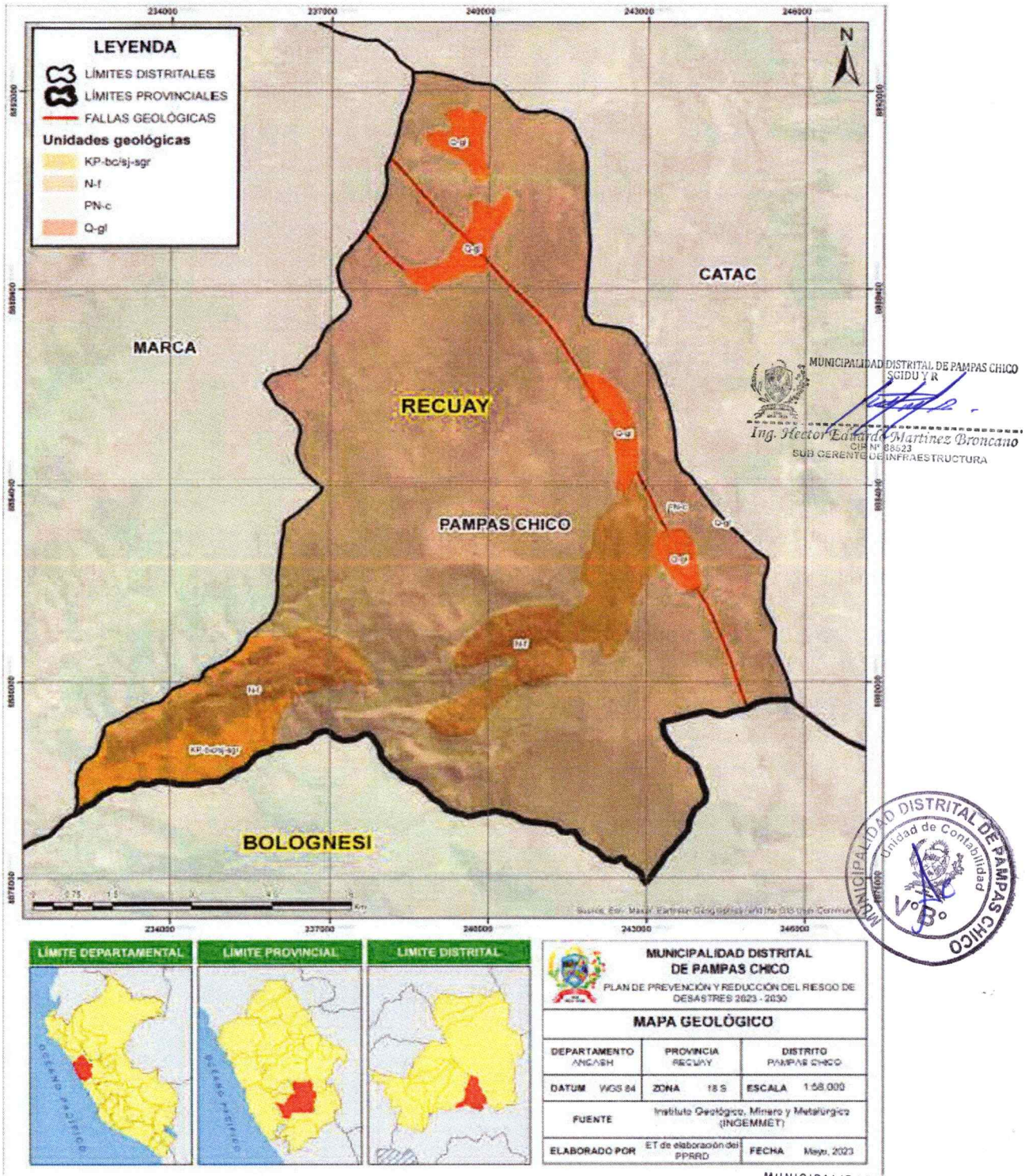

MUNICIPALIDAD DISTRITAL DE PAMPAS CHICO
SGIDU Y R
Ing. Hector Edinald Martinez Broncano
CIP N° 88623
SUB GERENTE DE INFRAESTRUCTURA

MUNICIPALIDAD DISTRITAL DE PAMPAS CHICO
Unidad de Contabilidad
V°B°

Fuente: (Instituto Geológico Minero y Metalúrgico, 2023)

MUNICIPALIDAD DISTRITAL DE PAMPAS CHICO
Abog. Manuel Gerenias Cochachin Aguirre
CAA N° 3897
SUB GERENCIA DE DESARROLLO SOCIAL Y HUMANO

MUNICIPALIDAD DISTRITAL DE PAMPAS CHICO
Abog. Manuel Gerenias Cochachin Aguirre(e)
CAA N° 3897
ADMINISTRACION Y FINANZAS

MUNICIPALIDAD DISTRITAL DE PAMPAS CHICO
RESPONSABLE GRD - DC
Lic. Axel E. Gonzales Sanchez
DNI N° 70293152

COLEGIO DE INGENIEROS DEL PERU
Consejo Departamental Ancash- Huaraz
ATALAYA RIMAC JUDITH JEIDY
INGENIERO CIVIL
CIP N° 257301

1.3.5.11. Geomorfología

En cuanto a las unidades geomorfológicas que se encuentran en el distrito de Pampas Chico tenemos:

Tabla 25 Geomorfología

Código	Descripción	Área (Km2)
RME-rv	Montaña estructural en roca volcánica	10.58
RCL-rv	Colina y lomada en roca volcánica	4.84
Pl-i	Llanura o planicie inundable	0.41
M-vl	Meseta volcánica lávica	15.28
Ab	Abanico de piedemonte	0.68
RME-rs	Montaña estructural en roca sedimentaria	0.02
RM-ri	Montaña en roca intrusiva	3.34
RM-rv	Montaña en roca volcánica	69.59
Total		**104.73**

Fuente: (INGEMMET Instituto Geológico Minero y Metalúrgico, 2023)

MUNICIPALIDAD DISTRITAL DE PAMPAS CHICO
Modesto Eulalio Rivera Juan De Dios
DNI: 32652796
ALCALDE

MUNICIPALIDAD DISTRITAL DE PAMPAS CHICO
SGIDU Y R
Ing. Hector Eulalio Martinez Broncano
CIP N° 88623
SUB GERENTE DE INFRAESTRUCTURA

MUNICIPALIDAD DISTRITAL DE PAMPAS CHICO
Unidad de Contabilidad
V°B°

MUNICIPALIDAD DISTRITAL DE PAMPAS CHICO
Abog. Manuel Geremias Cochachin Aguirre
CAA N° 3897
SUB GERENCIA DE DESARROLLO SOCIAL Y HUMANO

MUNICIPALIDAD DISTRITAL DE PAMPAS CHICO
Abog. Manuel Geremias Cochachin Aguirre(e)
CAA N° 3897
ADMINISTRACION Y FINANZAS

MUNICIPALIDAD DISTRITAL DE PAMPAS CHICO
RESPONSABLE GRD - DC
Lic. Axel E. Gonzales Sanchez
DNI N° 70293152

COLEGIO DE INGENIEROS DEL PERU
Consejo Departamental Ancash - Huaraz
ATALAYA RIMAC JUDITH JEIDY
INGENIERO CIVIL
CIP N° 257301

MUNICIPALIDAD DISTRITAL DE PAMPAS CHICO
Modesto Eulalio Rivera Juan De Dios
DNI: 32652796
ALCALDE

Mapa 16 Geomorfológico

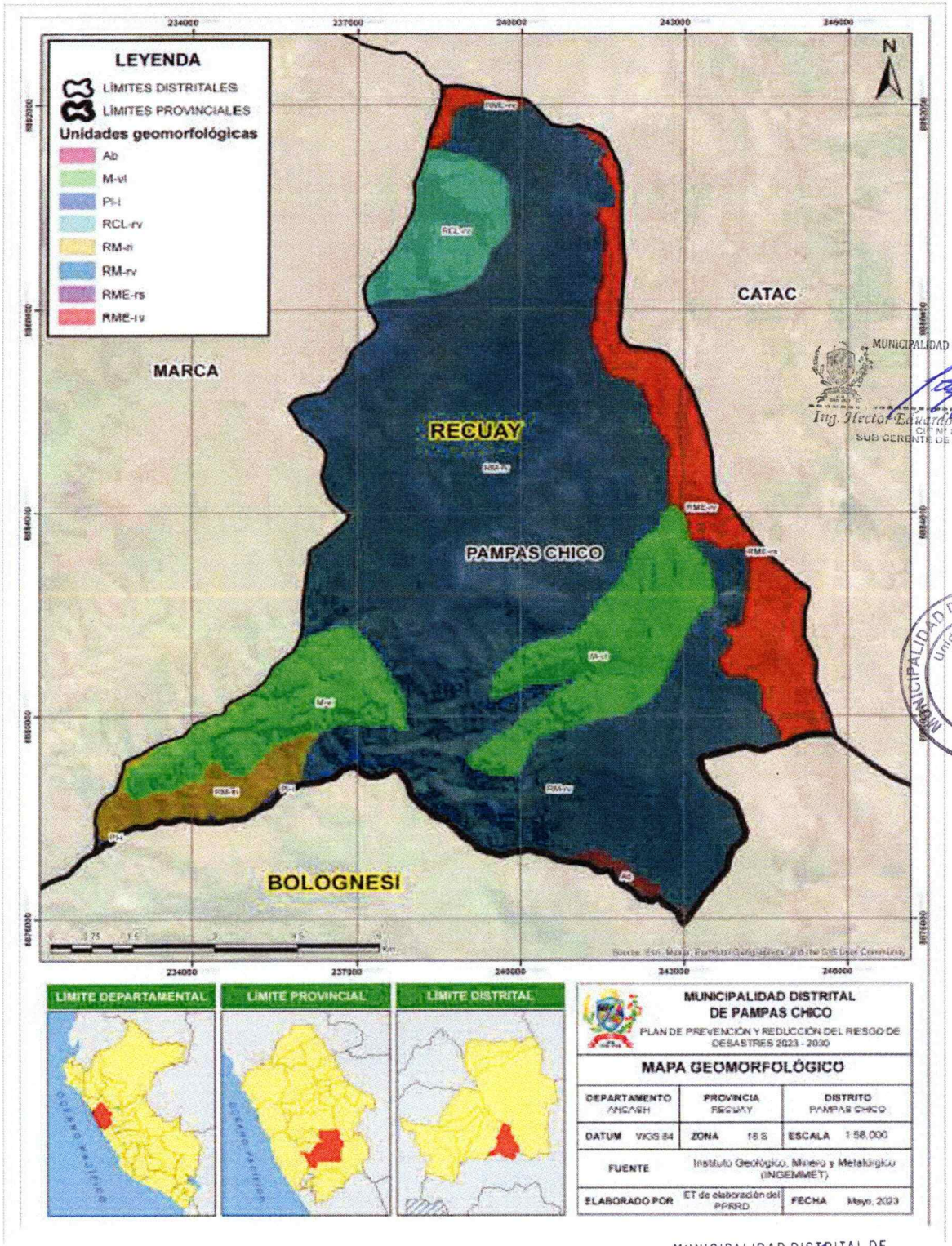

MUNICIPALIDAD DISTRITAL DE PAMPAS CHICO
SGIDU Y R
Ing. Hector Eduardo Martinez Broncano
CIP Nº 88623
SUB GERENTE DE INFRAESTRUCTURA

MUNICIPALIDAD DISTRITAL DE PAMPAS CHICO
Unidad de Contabilidad
V°B°

Fuente: (Instituto Geológico Minero y Metalúrgico, 2023)

MUNICIPALIDAD DISTRITAL DE PAMPAS CHICO
Abog. Manuel Geremias Cochachin Aguirre
CAA N° 3897
SUB GERENCIA DE DESARROLLO SOCIAL Y HUMANO

MUNICIPALIDAD DISTRITAL DE PAMPAS CHICO
Abog. Manuel Geremias Cochachin Aguirre(e)
CAA N° 3897
ADMINISTRACION Y FINANZAS

MUNICIPALIDAD DISTRITAL DE PAMPAS CHICO
RESPONSABLE GRD - DC
Lic. Axel E. Gonzales Sanchez
DNI N° 70293152

COLEGIO DE INGENIEROS DEL PERU
Consejo Departamental Ancash- Huaraz
ATALAYA RIMAC JUDITH JEIDY
INGENIERO CIVIL
CIP N° 257301

MUNICIPALIDAD DISTRITAL DE PAMPAS CHICO
Modesto Eulalio Rivera Juan De Dios
DNI: 32652796
ALCALDE

1.3.6. Aspectos Ambientales

1.3.6.1. Botadero de Residuos Solidos

En el distrito de Pampas Chico se ha identificado "botaderos" de residuos sólidos en campos abiertos, compuestos principalmente de plásticos, papeles, metales y residuos peligrosos como pañales, pilas, y recipientes de sustancias químicas. El traslado de estos residuos sólidos en el centro poblado de Pampas Chico, Huambo, Mayorarca, Jacar y Colquimarca lo realizan con carretillas, motocarga hacia los botaderos. Las otras localidades del distrito, los residuos sólidos lo disponen en cualquier lugar, debido que su producción de residuos sólidos es mínima. El Sub Gerente de Infraestructura, Desarrollo Urbano y Rural menciona para el presente año se viene gestionando el Plan Anual de Fiscalización Ambiental (Planefa).

1.3.6.2. Planta de Tratamiento de Aguas Residuales - PTAR

La Municipalidad distrital de Pampas Chico cuenta con Planta de Tratamiento de Aguas Residuales (PTAR) y Unidades Básica de Saneamiento (UBS) en los siguientes centros poblados como se muestra en el siguiente cuadro.

MUNICIPALIDAD DISTRITAL DE PAMPAS CHICO
SGIDUYR
Ing. Hector Eduardo Martinez Broncano
CIP N° 68523
SUB GERENTE DE INFRAESTRUCTURA

Tabla 26 Planta de Tratamiento de Aguas Residuales – PTAR

N°	Nombre del Centro Poblado	Cuenta con Planta de Tratamiento de Aguas Residuales	Cuenta con Unidades Básicas de Saneamiento	Otros
1	Acray			X
2	Ambar		X	
3	Carachuco			X
4	Colquimarca		X	
5	Condor Wain			X
6	Conococha	X		
7	Contumaz			X
8	El Milagro			X
9	Hualla			X
10	Huambo	X		
11	Inca Huacanca		X	
12	Jacar	X		
13	Jarpun			X
14	Jatun Mache			X

MUNICIPALIDAD DISTRITAL DE PAMPAS CHICO
Unidad de Contabilidad
V°B°

MUNICIPALIDAD DISTRITAL DE PAMPAS CHICO
Abog. Manuel Geremias Cochachin Aguirre
CAA N° 3897
SUB GERENCIA DE DESARROLLO SOCIAL Y HUMANO

MUNICIPALIDAD DISTRITAL DE PAMPAS CHICO
Abog. Manuel Geremias Cochachin Aguirre(e)
CAA N° 3897
ADMINISTRACION Y FINANZAS

MUNICIPALIDAD DISTRITAL DE PAMPAS CHICO
RESPONSABLE GRD - DC
Lic. Axel E. Gonzales Sanchez
DNI N° 70293152

COLEGIO DE INGENIEROS DEL PERU
Consejo Departamental Ancash- Huaraz
ATALAYA RIMAC JUDITH JEIDY
INGENIERO CIVIL
CIP N° 257301

15	Llopa			X
16	Llutsqui			X
17	Mata Cancha			X
18	Mayorarca	X		
19	Mayorarca			X
20	Pampas Chico	X		
21	Pucri			X
22	Pushan			X
23	Quellecuana			X
24	Raju Tanca			X
25	Ramrash Pampa		X	
26	Tincok			X
27	Tuncumache		X	
28	Willcapampa			X
29	Wishca			X

Fuente: (Municipalidad Distrital de Pampas Chico, 2023)

MUNICIPALIDA DISTRITAL DE PAMPAS CHICO
Modesto Eulalio Rivera Juan De Dios
DNI: 32652796
ALCALDE

MUNICIPALIDAD DISTRITAL DE PAMPAS CHICO
SCIDUYA
Ing. Hector Eduardo Martinez Broncano
SUB GERENTE DE INFRAESTRUCTURA

MUNICIPALIDAD DISTRITAL DE PAMPAS CHICO
Abog. Manuel Geremias Cochachin Aguirre
CAA N° 3897
SUB GERENCIA DE DESARROLLO SOCIAL Y HUMANO

MUNICIPALIDAD DISTRITAL DE PAMPAS CHICO
Abog. Manuel Geremias Cochachin Aguirre(e)
CAA N° 3897
ADMINISTRACION Y FINANZAS

MUNICIPALIDAD DISTRITAL DE PAMPAS CHICO
RESPONSABLE GRD - DC
Lic. Axel E. Gonzales Sanchez
DNI N° 70293152

COLEGIO DE INGENIEROS DEL PERU
Consejo Departamental Ancash - Huaraz
ATALAYA RIMAC JUDITH JEIDY
INGENIERO CIVIL
CIP N° 257301

CAPITULO II: DIAGNÓSTICO DE LA GESTIÓN DE RIESGO DE DESASTRES

2.1. Análisis Institucional de la Gestión de Riesgo de Desastres

2.1.1. Situación de la Gestión del Riesgo de Desastres, Según Componentes

La Municipalidad distrital de Pampas Chico hasta el año 2021 implementó su gestión prospectiva con la elaboración de su Plan de Prevención y Reducción del Riesgo de Desastres del Distrito de Pampas Chico 2019 – 2021, sin embargo, no desarrollaron acciones para prevenir y/o reducir los riesgos planteados en el plan mencionado. La Municipalidad distrital de Pampas Chico en el presente año 2023 elaboró y actualizó el Plan de Prevención y Reducción del Riesgo de Desastres del distrito de Pampas Chico 2023 – 2030, por tanto, viene implementando el componente prospectivo, así mismo deberá implementar adecuadamente las medidas preventivas planteadas en el presente PPRRD del distrito de Pampas Chico 2023 – 2030 aprobado.

MUNICIPALIDAD DISTRITAL DE PAMPAS CHICO
SGIDU Y R
Ing. Hector Eduardo Martinez Broncano
CIP N° 88523
SUB GERENTE DE INFRAESTRUCTURA

2.1.1.1. Roles y Funciones Institucionales

Unidad de Gestión del Riesgo de Desastre

La Unidad de Gestión del Riesgo de Desastre del distrito de Pampas Chico se encarga de transversalizar las responsabilidades que dispone la Ley N° 29664, Ley del Sistema Nacional de Gestión del Riesgo de Desastre, y su Reglamento aprobado por el D.S. N° 048-2011-9CM. Por lo tanto, tiene la responsabilidad de implementar la Gestión Prospectiva y Correctiva del Riesgo de Desastres en su ámbito.

MUNICIPALIDAD DISTRITAL DE PAMPAS CHICO
Unidad de Contabilidad
V°B°

Grupo de Trabajo para la Gestión de Riesgos de Desastres (GTGRD)

Mediante la Resolución de Alcaldía N°042-2023-MDPCH/A, se conformó el Grupo de Trabajo para la Gestión de Riesgos de Desastres (GTGRD), que según el D.S. 048-2011-PCM, su función es "formular normas y planes, evaluar, organizar, supervisar, fiscalizar y ejecuta procesos de gestión del riesgo de desastres en el ámbito de su competencia".

Equipo Técnico del PPRRD

Mediante la Resolución de Alcaldía N°053-2023-MDPCH/A, se conformó un Equipo Técnico encargado de la elaboración de instrumentos técnicos en los procesos de estimación, prevención, reducción y reconstrucción de la Municipalidad distrital de Pampas Chico que, a la vez, es el encargado de la elaboración del presente PPPRD.

MUNICIPALIDAD DISTRITAL DE PAMPAS CHICO
Abog. Manuel Geremias Cochachin Aguirre
CAA N° 3897
SUB GERENCIA DE DESARROLLO SOCIAL Y HUMANO

MUNICIPALIDAD DISTRITAL DE PAMPAS CHICO
Abog. Manuel Geremias Cochachin Aguirre(e)
CAA N° 3897
ADMINISTRACION Y FINANZAS

MUNICIPALIDAD DISTRITAL DE PAMPAS CHICO
RESPONSABLE GRD - DC
Lic. Axel E. Gonzales Sanchez
DNI N° 70293152

COLEGIO DE INGENIEROS DEL PERU
Consejo Departamental Ancash- Huaraz
ATALAYA RIMAC JUDITH JEIDY
INGENIERO CIVIL
CIP N° 257301

Figura 2 Organigrama Municipal de Pampas Chico

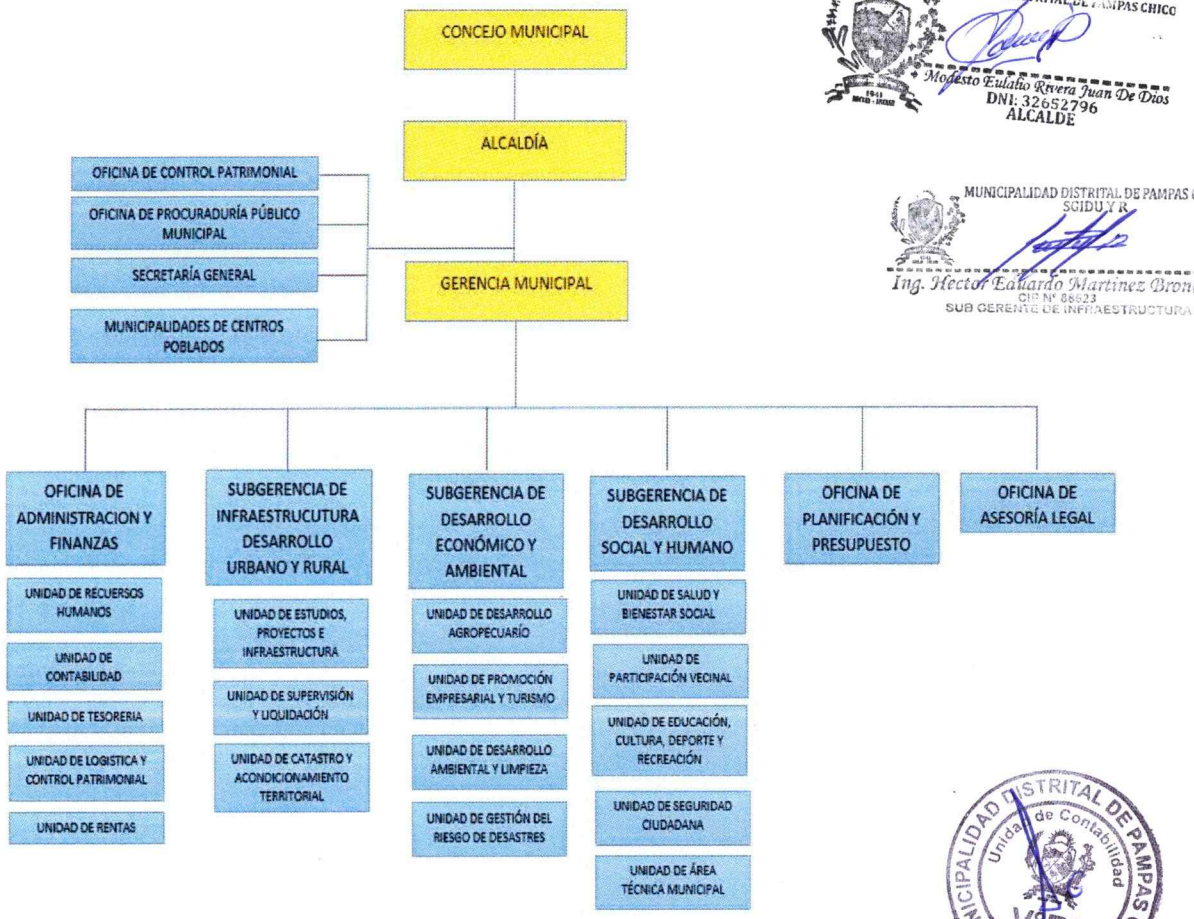

Fuente: (Municipalidad Distrital de Pampas Chico, 2023)

2.1.1.2. Instrumentos de Gestión Institucional y Territorial

La Municipalidad distrital de Pampas Chico en la actualidad no cuenta con instrumentos de gestión institucional que incorporan la gestión prospectiva y correctiva del riesgo de desastres; sin embargo, como resultado del análisis institucional realizado, se evidencia la existencia de los siguientes documentos:

- Consejo de Coordinación Local Distrital
- Junta de Delegados Vecinales
- Comité Distrital de Seguridad Ciudadana
- Comité Distrital de Gestión de Riesgos y Desastres
- Comité de Administración del PVL
- Comisión Ambiental Municipal

- Reglamento de Organización y Funciones (ROF)
- Manual de Organización y Funciones (MOF)
- Texto Único de Procedimientos Administrativos (TUPA)
- Plan de Acción Distrital de Seguridad Ciudadana
- Reglamento Interno de Seguridad y Salud en el Trabajo (RISST)
- Código de Ética
- Cuadro de Asignación del Personal (CAP)
- Indicadores de Desempeño (ID)
- Presupuesto Analítico del Personal (PAP)
- Reglamento Interno de Consejo (RIC)

Fuente: (Municipalidad Distrital de Pampas Chico, 2023)

MUNICIPALIDA DISTRITAL DE PAMPAS CHICO
Modesto Eulalio Rivera Juan De Dios
DNI: 32652796
ALCALDE

MUNICIPALIDAD DISTRITAL DE PAMPAS CHICO
SGIDU Y R
Ing. Hector Eduardo Martinez Broncano
CIP N° 88623
SUB GERENTE DE INFRAESTRUCTURA

MUNICIPALIDAD DISTRITAL DE PAMPAS CHICO
Abog. Manuel Geremias Cochachin Aguirre
CAA N° 3897
SUB GERENCIA DE DESARROLLO SOCIAL Y HUMANO

2.1.1.3. Estrategias en Gestión de Riesgo de Desastres

El presente Plan se considerará como una estrategia en GRD, ya que otros instrumentos de gestión de la Municipalidad distrital de Pampas Chico no tienen el enfoque en GRD, tampoco se cuenta con instrumentos de gestión territorial importantes como el Plan Desarrollo Local Concertado (PLDC) y el Plan de Desarrollo Urbano y Rural.

MUNICIPALIDAD DISTRITAL DE PAMPAS CHICO
Unidad de Contabilidad
V°B°

2.1.2. Capacidad Operativa Institucional de la Gestión de Riesgo de Desastres

2.1.2.1. Análisis de Recursos Humanos

Tabla 27 Recursos Humanos

Personal Municipal	Responsable	Conocimiento en Gestión de Riesgo de Desastre	
		SI	NO
Alcaldía	Eulalio Modesto Rivera Juan de Dios		X
Secretaría General	Eduardo Eusebio Herrera Huamán		X
Oficina de Registro Civil	Raúl Bladimir Saturno Carrión		X
Oficina de Administración y Finanzas	Manuel Geremias Cochachin Aguirre		X
Unidad de Contabilidad	Multiservicios E Inversiones Ac & Jb EIRL		X
Unidad de Tesorería	Sandreli Carmen Padilla Tarazona		X

MUNICIPALIDAD DISTRITAL DE PAMPAS CHICO
Abog. Manuel Geremias Cochachin Aguirre(e)
CAA N° 3897
ADMINISTRACION Y FINANZAS

MUNICIPALIDAD DISTRITAL DE PAMPAS CHICO
RESPONSABLE GRD - DC
Lic. Axel E. Gonzales Sanchez
DNI N° 70293152

COLEGIO DE INGENIEROS DEL PERU
Consejo Departamental Ancash - Huaraz
ATALAYA RIMAC JUDITH JEIDY
INGENIERO CIVIL
CIP N° 257301

MUNICIPALIDAD DISTRITAL DE PAMPAS CHICO
Modesto Eulalio Rivera Juan De Dios
DNI: 32652796
ALCALDE

Unidad de Logística y Control Patrimonial	Axel Esteban Gonzales Sánchez		X
Sub. de Infraestructura, Desarrollo Urbano y Rural	Héctor Eduardo Martínez Broncano	X	
Unidad de Gestión del Riesgo de Desastre	Axel Esteban Gonzales Sánchez	X	
Sub. de Desarrollo Social y Humano	Manuel Geremias Cochachin Aguirre		X
Unidad de Seguridad Ciudadana	Raúl Bladimir Saturno Carrión		X
Unidad de Área Técnica Municipal	Sandreli Carmen Padilla Tarazona		X

Fuente: (Municipalidad distrital de Pampas Chico, 2023)

2.1.2.2. Análisis de Recursos Logísticos

La Municipalidad Distrital de Pampas Chico cuenta actualmente con los siguientes recursos logísticos como se muestra en la tabla 28.

Tabla 28 Recursos Logísticos

Recursos		Unidad de Medida	Cantidad	Estado
Materiales	Picos	Unidad	4	Nuevo
	Lampas	Unidad	6	Nuevo
	Carpa	Unidad	1	Nuevo
	Barreta	Unidad	4	Nuevo
	Hule	Rollo	4	Nuevo
	Bidones	Unidad	2	Bueno

Fuente: (Municipalidad distrital de Pampas Chico, 2023)

2.1.2.3. Análisis de Recursos Financieros

El análisis financiero en el programa presupuestal 0068. Reducción de Vulnerabilidad y Atención de Emergencias por Desastres es como se detalla en el Informe N°014-2023- MDPCH/M e I AC y JB EIR - ACP, emitido por el asesor contable y presupuestal de la Municipalidad distrital de Pampas Chico.

MUNICIPALIDAD DISTRITAL DE PAMPAS CHICO
SGIDUYR
Ing. Hector Eduardo Martinez Broncano
SUB GERENTE DE INFRAESTRUCTURA

MUNICIPALIDAD DISTRITAL DE PAMPAS CHICO
Abog. Manuel Geremias Cochachin Aguirre
CAA N° 3897
SUB GERENCIA DE DESARROLLO SOCIAL Y HUMANO

MUNICIPALIDAD DISTRITAL DE PAMPAS CHICO
Unidad de Contabilidad
V°B°

MUNICIPALIDAD DISTRITAL DE PAMPAS CHICO
Abog. Manuel Geremias Cochachin Aguirre(e)
CAA N° 3897
ADMINISTRACION Y FINANZAS

MUNICIPALIDAD DISTRITAL DE PAMPAS CHICO
RESPONSABLE GRD - DC
Lic. Axel E. Gonzales Sanchez
DNI N° 70293152

COLEGIO DE INGENIEROS DEL PERU
Consejo Departamental Ancash- Huaraz
ATALAYA RIMAC JUDITH JEIDY
INGENIERO CIVIL
CIP N° 257301

Figura 3 Recursos Financieros de la Municipalidad distrital de Pampas Chico

MUNICIPALIDA DISTRITAL DE PAMPAS CHICO
Modesto Eulalio Rivera Juan De Dios
DNI: 32652796
ALCALDE

Multiservicios e Inversiones AC & JB E.I.R.L.
RUC N° 20610456821
"Consultoría y Asesoría Contable Pública y Privada"

"Año de la Unidad, la Paz y el Desarrollo"

INFORME Nº 014 -2023 - MDPCH/ M e I AC & JB EIR – ACP.

Al : Sr. Rivera Juan de Dios Modesto Eulalio
Alcalde de la Municipalidad Distrital de Pampas Chico.

Atención : Oficina de Administración y Finanzas (e).

Del : Asesor Contable y Presupuestal.

Asunto : Informe Situación Financiera Programa 0068.

Fecha. : 14 de abril de 2023.

Es grato dirigirme a Ud. Para expresarle el cordial saludo y a la vez hacer de conocer de análisis financieros en la Programa Presupuestal 0068 Reducción de Vulnerabilidad y Atención de Emergencias por Desastres; que se está ejecutando en la municipalidad Distrital de Pampas Chico. Es como se muestra en el pantallazo.

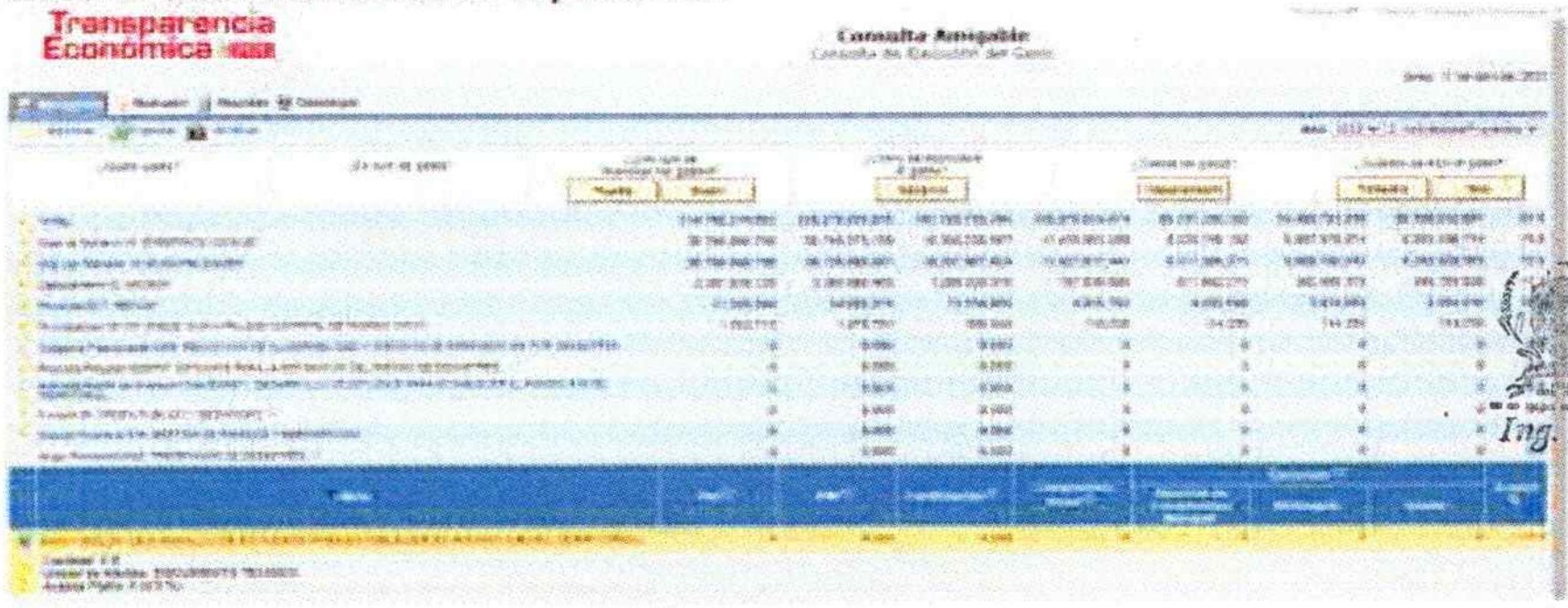

MUNICIPALIDAD DISTRITAL DE PAMPAS CHICO
SGIDU Y R
Ing. Hector Eduardo Martinez Broncano
CIP Nº 08523
SUB GERENTE DE INFRAESTRUCTURA

Según el PIM se tiene presupuesto de S/ 9,000. 00 soles y certificado el 100% para la ejecución del Desarrollo de Estudios para Establecer el Riesgo a Nivel Territorial del Distrito de Pampas Chico, este estudio es financiado con recursos Institucionales tipo 05 Recursos Determinados Fuente Financiamiento 18 Canon Sobre Canon, Regalías, Rentas de Aduanas y Participaciones; para sus futuras intervenciones en las zonas de riesgo y peligro identificadas en el estudio.

Es todo cuanto puedo informar, y me suscribo de Usted.

Atentamente;

MULTISERVICIOS E INVERSIONES AC & JB E.I.R.L.
Lic. Carmen A. Cochas Cruz
GERENTE GENERAL

MUNICIPALIDAD DISTRITAL DE PAMPAS CHICO
Unidad de Contabilidad
V°B°

Fuente: Asesor contable y presupuestal de la Municipalidad distrital de Pampas Chico.

MUNICIPALIDAD DISTRITAL DE PAMPAS CHICO
Abog. Manuel Geremias Cochachin Aguirre
CAA N° 3897
SUB GERENCIA DE DESARROLLO SOCIAL Y HUMANO

MUNICIPALIDAD DISTRITAL DE PAMPAS CHICO
Abog. Manuel Geremias Cochachin Aguirre(e)
CAA N° 3897
ADMINISTRACION Y FINANZAS

MUNICIPALIDAD DISTRITAL DE PAMPAS CHICO
RESPONSABLE GRD - DC
Lic. Axel E. Gonzales Sanchez
DNI N° 70293152

COLEGIO DE INGENIEROS DEL PERU
Consejo Departamental Ancash- Huaraz
ATALAYA RIMAC JUDITH JEIDY
INGENIERO CIVIL
CIP N° 257301

Figura 4 Recurso Financieros de la Municipalidad distrital de Pampas Chico

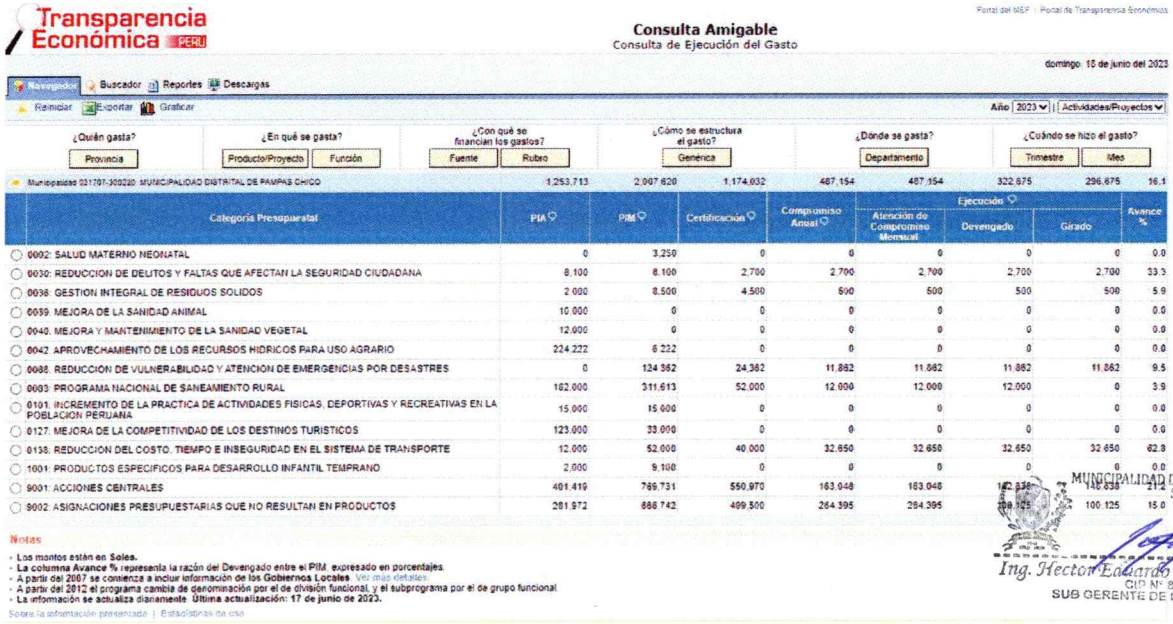

Transparencia Económica PERU

Consulta Amigable
Consulta de Ejecución del Gasto

domingo, 18 de junio del 2023

Buscador | Reportes | Descargas
Reiniciar | Exportar | Graficar

Año 2023 | Actividades/Proyectos

¿Quién gasta?	¿En qué se gasta?		¿Con qué se financian los gastos?		¿Cómo se estructura el gasto?	¿Dónde se gasta?	¿Cuándo se hizo el gasto?	
Provincia	Producto/Proyecto	Función	Fuente	Rubro	Generica	Departamento	Trimestre	Mes

Municipalidad 031707-300220 MUNICIPALIDAD DISTRITAL DE PAMPAS CHICO	1,253,713	2,907,620	1,174,032	487,154	487,154	322,675	296,675	16.1

Categoría Presupuestal	PIA	PIM	Certificación	Compromiso Anual	Ejecución			Avance %
					Atención de Compromiso Mensual	Devengado	Girado	
0002: SALUD MATERNO NEONATAL	0	3,250	0	0	0	0	0	0.0
0030: REDUCCION DE DELITOS Y FALTAS QUE AFECTAN LA SEGURIDAD CIUDADANA	8,100	8,100	2,700	2,700	2,700	2,700	2,700	33.3
0036: GESTION INTEGRAL DE RESIDUOS SOLIDOS	2,000	8,500	4,500	500	500	500	500	5.9
0039: MEJORA DE LA SANIDAD ANIMAL	10,000	0	0	0	0	0	0	0.0
0040: MEJORA Y MANTENIMIENTO DE LA SANIDAD VEGETAL	12,000	0	0	0	0	0	0	0.0
0042: APROVECHAMIENTO DE LOS RECURSOS HIDRICOS PARA USO AGRARIO	224,222	6,222	0	0	0	0	0	0.0
0068: REDUCCION DE VULNERABILIDAD Y ATENCION DE EMERGENCIAS POR DESASTRES	0	124,362	24,362	11,862	11,862	11,862	11,862	9.5
0083: PROGRAMA NACIONAL DE SANEAMIENTO RURAL	162,000	311,613	52,000	12,000	12,000	12,000	0	3.9
0101: INCREMENTO DE LA PRACTICA DE ACTIVIDADES FISICAS, DEPORTIVAS Y RECREATIVAS EN LA POBLACION PERUANA	15,000	15,000	0	0	0	0	0	0.0
0127: MEJORA DE LA COMPETITIVIDAD DE LOS DESTINOS TURISTICOS	123,000	33,000	0	0	0	0	0	0.0
0138: REDUCCION DEL COSTO, TIEMPO E INSEGURIDAD EN EL SISTEMA DE TRANSPORTE	12,000	52,000	40,000	32,650	32,650	32,650	32,650	62.8
1001: PRODUCTOS ESPECIFICOS PARA DESARROLLO INFANTIL TEMPRANO	2,000	9,100	0	0	0	0	0	0.0
9001: ACCIONES CENTRALES	491,419	769,731	550,970	163,048	163,048	162,838	162,838	21.2
9002: ASIGNACIONES PRESUPUESTARIAS QUE NO RESULTAN EN PRODUCTOS	281,972	888,742	499,500	264,395	264,395	100,125	100,125	15.0

Notas
- Los montos están en Soles.
- La columna Avance % representa la razón del Devengado entre el PIM, expresado en porcentajes.
- A partir del 2007 se comienza a incluir información de los Gobiernos Locales. Ver mas detalles.
- A partir del 2012 el programa cambia de denominación por el de división funcional, y el subprograma por el de grupo funcional
- La información se actualiza diariamente. Última actualización: 17 de junio de 2023.

Sobre la información presentada | Estadísticas de uso

MUNICIPALIDAD DISTRITAL DE PAMPAS CHICO
SGIDU Y R
Ing. Hector Eduardo Martinez Broncano
CIP N° 88523
SUB GERENTE DE INFRAESTRUCTURA

Fuente: (Ministerio de Economía y Finanzas, 2023) -

https://apps5.mineco.gob.pe/transparencia/Navegador/default.aspx

MUNICIPALIDAD DISTRITAL DE PAMPAS CHICO
Unidad de Contabilidad
V°B°

2.2. Análisis de Riesgo de Desastres

2.2.1. Identificación de Peligros del Ámbito

Para la identificación de los peligros dentro del distrito de Pampas Chico, se han tomado en consideración la información histórica de la ocurrencia de los peligros en el ámbito del distrito, información proporcionada el INGEMMET, IGP, CENEPRED, SENAMHI; además se recopiló información proporcionada por INDECI, a través del Sistema de Información Nacional para la Respuesta y Rehabilitación (SINPAD) y el Centro de Operaciones de Emergencia Nacional (COEN).

MUNICIPALIDAD DISTRITAL DE PAMPAS CHICO
Abog. Manuel Geremias Cochachin Aguirre
CAA N° 3897
SUB GERENCIA DE DESARROLLO SOCIAL Y HUMANO

2.2.1.1. Peligros Generados por Fenómenos de Geodinámica Externa: Deslizamientos

Los peligros de geodinámica externa, el Instituto Geológico, Minero y Metalúrgico (INGEMMET), en el BOLETÍN N° 38 SERIE C: "RIESGOS GEOLÓGICOS EN LA REGIÓN ANCASH", en su anexo 1.2, hace mención que se pudo identificar cerca del distrito de Pampas Chico, Km 98 (Puquioyacu), carretera a Huaraz-Cajacay-Bolognesi, un área afectada por deslizamientos, donde se encuentran escarpas sucesivas en forma irregular y elongada, superficie rotacional, movimiento lento, actividad progresiva, asentamientos y agrietamiento longitudinal,

MUNICIPALIDAD DISTRITAL DE PAMPAS CHICO
Abog. Manuel Geremias Cochachin Aguirre(e)
CAA N° 3897
ADMINISTRACION Y FINANZAS

MUNICIPALIDAD DISTRITAL DE PAMPAS CHICO
RESPONSABLE GRD - DC
Lic. Axel E. Gonzales Sanchez
DNI N° 70293152

COLEGIO DE INGENIEROS DEL PERU
Consejo Departamental Ancash- Huaraz
ATALAYA RIMAC JUDITH JEIDY
INGENIERO CIVIL
CIP N° 257301

donde se han registrado daños moderados en la carretera, obstrucción de la vía 70 metros y afectando a las viviendas cercanas (INGEMMET, 2009).

Del mismo modo, en el informe titulado "CARACTERIZACIÓN GEODINÁMICA DE LOS DEPÓSITOS DE AVALANCHA DE ESCOMBROS EN PROVINCIAS DE RECUAY Y BOLOGNESI, REGIÓN ANCASH Y SUS IMPLICANCIAS EN LA OCUPACIÓN TERRITORIAL", el Instituto Geofísico del Perú, concluye que dentro del área de estudio (entre los que se encuentra el distrito de Pampas Chicho) se han identificado "depósitos de avalancha de escombros" (DAE), y sobre estos depósitos se han asentado poblados y se desarrollan actividades agropecuarias como fuente de ingreso económico principal, es así que, dichas zonas son susceptibles a movimientos en masa tipo deslizamientos, reptaciones y flujos, por el material que los conforman, la ocurrencia de estos movimientos en masa afectan la seguridad física de los poblados y zonas de sembrío, causando pérdidas económicas relevantes para los poblados alto andinos en las provincias de Recuay (donde se incluye al distrito de Pampas Chico) y Bolognesi estudiadas (IGP, 2020).

MUNICIPALIDAD DISTRITAL DE PAMPAS CHICO
Abog. Manuel Geremias Cochachin Aguirre
CAA N° 3897
SUB GERENCIA DE DESARROLLO SOCIAL Y HUMANO

2.2.1.1. Peligros Generados por Fenómenos de Geodinámica Interna: Sismos

En cuanto a los sismos, la Presidencia del Consejo de Ministros (PCM), en el 2003, a través de la Estrategia Nacional de Reducción de Riesgos para el Desarrollo, elaboró "MAPA DE CALIFICACIÓN DE PROVINCIAS SEGÚN NIVELES DE PELIGROS SÍSMICOS", así mismo ubica a la provincia de Recuay, donde se encuentra el distrito de Pampas Chico, en un nivel de peligro alto.

Además, a través de los registros instrumentales (1960-2023) del IGP, se observa que dentro de la provincia de Recuay se han registrado 10 eventos sísmicos desde 1960 hasta el presente año, los cuales se detallan en la siguiente tabla.

MUNICIPALIDAD DISTRITAL DE PAMPAS CHICO
Unidad de Contabilidad
V°B°

Tabla 29 Peligros Generados por Fenómenos de Geodinámica Interna: Sismos

N°	Fecha	Latitud (°)	Longitud (°)	Profundidad (Km)	Magnitud (M)
1	17/10/1976	-9.9420	-77.4870	33	5.3
2	7/12/1985	-10.2000	-77.6600	77	4.6
3	7/07/1995	-9.8000	-77.3700	54	4.7
4	25/07/1995	-9.8800	-77.4300	26	4.6
5	22/08/1996	-10.1421	-77.6975	111	5.2
6	8/03/1997	-9.9960	-77.6214	16	4.5
7	29/07/2002	-10.0316	-77.6790	28	4.5
8	22/12/2014	-9.9814	-77.3872	135	4.5
9	1/02/2015	-9.9154	-77.2312	108	4.6
10	7/02/2015	-9.8429	-77.2663	138	4.5

Fuente: (Instituto Geofísico del Perú (IGP), 2023)

2.2.1.2. Peligros originados por fenómenos hidrometeorológicos: Bajas temperaturas y heladas

El Centro Nacional de Estimación, Prevención y Reducción del Riesgo de Desastres (CENEPRED), en julio de 2022, publicó el informe titulado "ESCENARIOS DE RIESGO POR BAJAS TEMPERATURAS EN LA REGIÓN ANCASH" en base a información climática, territorial, estadística y epidemiológica; donde ubicó al distrito de Pampas Chico en un nivel de riesgo alto. También menciona que dentro de la provincia de Recuay (donde se encuentra el distrito de Pampas Chico), el SENAHMI, dentro del periodo comprendido entre los años 2003 al 2022, registro 06 emergencias por heladas dentro de la provincia.

MUNICIPALIDAD DISTRITAL DE PAMPAS CHICO
Abog. Manuel Geremias Cochachin Aguirre
CAA N° 3897
SUB GERENCIA DE DESARROLLO SOCIAL Y HUMANO

2.2.1.3. Registro de emergencias

En el Sistema de Información Nacional para la Respuesta y Rehabilitación (SINPAD) del Instituto Nacional de Defensa Civil (INDECI), al 05 de mayo de 2023 se han registrado un total de nueve (09) emergencias en el distrito de Pampas Chico, desde marzo del 2019. Entre los principales peligros relacionados a estas emergencias tenemos: Lluvias intensas (04), vientos con lluvias (01), epidemia COVID-19 (01), inundaciones (01), sismos (01) y derrumbe de viviendas (01); en la siguiente tabla se detallan cada una de las emergencias registradas:

MUNICIPALIDAD DISTRITAL DE PAMPAS CHICO
Unidad de Contabilidad
V°B°

Tabla 30 Lista de Emergencias Reportadas en el SINPAD

N°	Código SINPAD	Tipo de Evento	Peligro Principal	Departamento / Provincia / Distrito	Fecha y Hora del Evento	Nivel de la Emergencia	Estado
1	166803	Emergencia	Lluvias intensas	Ancash / Recuay / Pampas Chico	13/03/2023 15:03	-	Activo
2	165224	Emergencia	Lluvias intensas	Ancash / Recuay / Pampas Chico	27/02/2023 17:02	-	Activo
3	143688	Emergencia	Temporales (vientos con lluvias)	Ancash / Recuay / Pampas Chico	07/10/2021 00:10	Nivel 0	Cerrado
4	139019	Emergencia	Lluvias intensas	Ancash / Recuay / Pampas Chico	08/05/2021 15:05	Nivel 3	Cerrado
5	138234	Emergencia	Lluvias intensas	Ancash / Recuay / Pampas Chico	12/04/2021 19:04	Nivel 1	Cerrado
6	123325	Emergencia	Epidemia COVID-19	Ancash / Recuay / Pampas Chico	07/04/2020 08:04	Nivel 4	Cerrado
7	119208	Emergencia	Inundación por desborde de canales	Ancash / Recuay / Pampas Chico	18/02/2020 04:02	Nivel 1	Cerrado

MUNICIPALIDAD DISTRITAL DE PAMPAS CHICO
Abog. Manuel Geremias Cochachin Aguirre(e)
CAA N° 3897
ADMINISTRACION Y FINANZAS

MUNICIPALIDAD DISTRITAL DE PAMPAS CHICO
RESPONSABLE GRD - DC
Lic. Axel E. Gonzales Sanchez
DNI N° 70293152

COLEGIO DE INGENIEROS DEL PERU
Consejo Departamental Ancash- Huaraz
ATALAYA RIMAC JUDITH JEIDY
INGENIERO CIVIL
CIP N° 257301

8	110460	Emergencia	Sismos	Ancash / Recuay / Pampas Chico	13/08/2019 10:08	Nivel 3	Cerrado
9	103590	Emergencia	Derrumbe vivienda	Ancash / Recuay / Pampas Chico	28/03/2019 18:03	-	Cerrado

Fuente: (SINPAD - INDECI, 2023)

Del mismo modo, a través del Centro de Operaciones de Emergencia Nacional (COEN), en el "INFORME DE EMERGENCIA N° 1499 - 5/5/2023 / COEN - INDECI / 07:00 HORAS (Informe N° 94)" se da a conocer la situación de las lluvias intensas en el departamento de Ancash, donde se menciona que el 27 de febrero de 2023, a las 17:00 horas aproximadamente, se registraron lluvias intensas que afectaron a viviendas y la vía AN-1269, tramo Pampas Chico – Ichoca, distrito de Pampas Chico, provincia de Recuay (COEN, 2023).

2.2.1.4. Resumen de peligros identificados

A partir de la información recolectada, se puede evidenciar que los peligros más recurrentes del distrito de Pampas Chico son los que se describen a continuación.

MUNICIPALIDAD DISTRITAL DE PAMPAS CHICO
Unidad de Contabilidad
V° B°

MUNICIPALIDAD DISTRITAL DE PAMPAS CHICO
Abog. Manuel Geremias Cochachin Aguirre
CAA N° 3897
SUB GERENCIA DE DESARROLLO SOCIAL Y HUMANO

MUNICIPALIDAD DISTRITAL DE PAMPAS CHICO
Abog. Manuel Geremias Cochachin Aguirre(e)
CAA N° 3897
ADMINISTRACION Y FINANZAS

MUNICIPALIDAD DISTRITAL DE PAMPAS CHICO
RESPONSABLE GRD - DC
Lic. Axel E. Gonzales Sanchez
DNI N° 70293152

COLEGIO DE INGENIEROS DEL PERU
Consejo Departamental Ancash - Huaraz
ATALAYA RIMAC JUDITH JEIDY
INGENIERO CIVIL
CIP N° 257301

Tabla 31 Peligros Identificados en el distrito de Pampas Chico

ENTIDAD TÉCNICO CIENTÍFICO	ABREVIATURA	INFORME EMITIDO	PELIGRO REPORTADO O IDENTIFICADO	DESCRIPCIÓN	LINK
Instituto Geológico Minero y Metalúrgico	**INGEMMET**	Riesgos geológicos en la región Ancash - [Boletín C 38]	Movimientos en masa (deslizamientos)	En el 2009, se identificó que el distrito de Pampas Chico presenta deslizamientos que afectan la carretera.	https://repositorio.ingemmet.gob.pe/handle/20.500.12544/243
Instituto Geofísico del Perú	**IGP**	Caracterización geodinámica de los depósitos de avalancha de escombros en provincias de Recuay y Bolognesi, región Ancash y sus implicancias en la ocupación territorial	Movimientos en masa	Se identificaron depósitos de avalancha de escombros (DAE) susceptibles a movimientos en masa (deslizamientos, reptaciones y flujos) sobre los que se han asentado poblados.	https://sigrid.cenepred.gob.pe/sigridv3/storage/biblioteca//13828_caracterizacion-geodinamica-de-los-depositos-de-avalancha-de-escombros-en-provincias-de-recuay-y-bolognesia-region-ancash-y-sus-implicancias-en-la-ocu.pdf
		PLATAFORMA: CENTRO SISMOLOGICO NACIONAL	Sismos	Entre los años 1960 al 2023, se han registrado 10 eventos sísmicos cuyo origen se ubicaba dentro de la provincia de Recuay.	https://ultimosismo.igp.gob.pe/descargar-datos-sismicos
Centro Nacional de Estimación, Prevención y Reducción del Riesgo de Desastres	**CENEPRED**	Escenario de riesgo por bajas temperaturas del departamento de Áncash	Bajas temperaturas	Se han presentado 06 heladas dentro de la provincia entre los años 2003 -2022.	http://sigrid.cenepred.gob.pe/sigridv3/storage/biblioteca//14565_escenario-de-riesgo-por-bajas-temperaturas-del-departamento-de-ancash.pdf
Instituto Nacional de Defensa Civil	**INDECI**	Plataforma: SINPAD V 2.0	Lluvias intensas	04 casos registrados entre el 2019 al 13 de marzo de 2023, los cuales se han tratado de emergencias de	http://sinpad2.indeci.gob.pe/sinpad2/faces/public/listSinpadEnviadosPubli.xhtml

000080

				nivel 1 y 3, donde principalmente se han afectado viviendas, carreteras y caminos, sembríos, instituciones educativas y canales de riego.	
		Plataforma: SINPAD V 2.1	Sismos	01 caso registrado el 13 de agosto de 2019, el cual se trató de una emergencia de nivel 3 que afectó a la población, sus viviendas y medios de vida (institución educativa, reservorio, etc.	http://sinpad2.indeci.gob.pe/sinpad2/faces/public/listSinpadEnviadosPubli.xhtml
		Plataforma: SINPAD V 2.2	Lluvias intensas	01 caso registrado el día 27 de febrero de 2023, se afectó a la red vial.	http://sinpad2.indeci.gob.pe/sinpad2/faces/public/listSinpadEnviadosPubli.xhtml
Presidencia del Consejo de Ministros	**PCM**	MAPA: Mapa de calificación de provincias según niveles de peligro sísmico - Perú	Sismos	La provincia de Recuay presenta un nivel de peligro alto ante sismos.	http://sigrid.cenepred.gob.pe/docs/PARA%20PUBLICAR/PCM/Mapa%20de%20calificacion%20de%20prov.%20segun%20niveles%20de%20peligro%20sismico%20-%20Peru.pdf

Fuente: Equipo Técnico

MUNICIPALIDAD DISTRITAL DE PAMPAS CHICO
Abog. Manuel Gerenias Cochachin Aguirre(e)
CAA N° 3897
ADMINISTRACIÓN Y FINANZAS

MUNICIPALIDAD DISTRITAL DE PAMPAS CHICO
RESPONSABLE GRD - DC
Lic. Axel E. Gonzales Sanchez
DNI N° 70293152

MUNICIPALIDAD DISTRITAL DE PAMPAS CHICO
Unidad de Contabilidad
V°B°

MUNICIPALIDAD DISTRITAL DE PAMPAS CHICO
Abog. Manuel Gerenias Cochachin Aguirre
CAA N° 3897
SUB GERENCIA DE DESARROLLO SOCIAL Y HUMANO

MUNICIPALIDAD DISTRITAL DE PAMPAS CHICO
Ing. Hector Eduardo Martinez Bonifacio
CIP N° 88523
SUB GERENTE DE INFRAESTRUCTURA

MUNICIPALIDAD DISTRITAL DE PAMPAS CHICO
Modesto Eduardo Rivera Juan De Dios
DNI: 32652796
ALCALDE

COLEGIO DE INGENIEROS DEL PERU
Consejo Departamental Ancash- Huaraz
ATALAYA RIMAC JUDITH JEIDY
INGENIERO CIVIL
CIP N° 257301

000081

Se concluye que, los peligros que se presentan con mayor recurrencia en el distrito de Pampas Chico son los sismos, movimientos en masa y bajas temperaturas.

2.2.2. Zonas Críticas por Peligro

En cuanto a las zonas críticas identificadas tenemos principalmente sectores o zonas que vienen siendo afectadas por la ocurrencia movimientos en masa, principalmente deslizamientos, caídas de rocas y derrumbes, los cuales se dan principalmente en la temporada de lluvias (factor desencadenante).

A continuación, se describen las zonas críticas y dentro de los anexos podemos observar las fichas de identificación para mayor detalle.

MUNICIPALIDA DISTRITAL DE PAMPAS CHICO
Modesto Eulalio Rivera Juan De Dios
DNI: 32652796
ALCALDE

MUNICIPALIDAD DISTRITAL DE PAMPAS CHICO
SGIDU Y R
Ing. Hector Eaulalio Martinez Broncano
CIP N° 88523
SUB GERENTE DE INFRAESTRUCTURA

MUNICIPALIDAD DISTRITAL DE PAMPAS CHICO
Unidad de Contabilidad
V°B°

MUNICIPALIDAD DISTRITAL DE PAMPAS CHICO
Abog. Manuel Geremias Cochachin Aguirre
CAA N° 3897
SUB GERENCIA DE DESARROLLO SOCIAL Y HUMANO

MUNICIPALIDAD DISTRITAL DE PAMPAS CHICO
Abog. Manuel Geremias Cochachin Aguirre(e)
CAA N° 3897
ADMINISTRACION Y FINANZAS

MUNICIPALIDAD DISTRITAL DE PAMPAS CHICO
RESPONSABLE GRD - DC
Lic. Axel E. Gonzales Sanchez
DNI N° 70293152

COLEGIO DE INGENIEROS DEL PERU
Consejo Departamental Ancash - Huaraz
ATALAYA RIMAC JUDITH JEIDY
INGENIERO CIVIL
CIP N° 257301

Tabla 32 Descripción de zonas críticas

N°	Localidad (es)	Tipo de Peligro	Sector o zona	Coordenadas		Descripción	Registro Fotográfico
				Este	Norte		
01	Pampas Chico	Caída de Rocas	Atska Corral - Oscco	240075	8887997	Las lluvias intensas generan caídas de rocas en el sector Atska Corral - Oscco, perteneciente al centro poblado de Pampas Chico.	
02	Pampas Chico	Erosión Pluvial	Virgen Ruri	238283	8885893	A consecuencia de las lluvias intensas se produce el desprendimiento y el movimiento de las partículas del suelo causado por el impacto de las gotas de lluvia sobre el suelo.	
03	Pampas Chico	Deslizamiento	Toma	237182	8882376	Parte de la plataforma de la carretera se deslizó a causa de las lluvias intensas y afectaron obras de arte como un alcantarillado, también se pudo evidenciar árboles caídos producto del deslizamiento.	

MUNICIPALIDAD DISTRITAL DE PAMPAS CHICO
Modesto Eulalio Rivera Juan De Dios
DNI: 32652796
ALCALDE

MUNICIPALIDAD DISTRITAL DE PAMPAS CHICO
SGIDUYR
Ing. Hector Eduardo Martinez Broncano
CIP N° 88523
SUB GERENTE DE INFRAESTRUCTURA

MUNICIPALIDAD DISTRITAL DE PAMPAS CHICO
Unidad de Contabilidad
V°B°

MUNICIPALIDAD DISTRITAL DE PAMPAS CHICO
Abog. Manuel Geremias Cochachin Aguirre
CAA N° 3897
SUB GERENCIA DE DESARROLLO SOCIAL Y HUMANO

MUNICIPALIDAD DISTRITAL DE PAMPAS CHICO
Abog. Manuel Geremias Cochachin Aguirre(e)
CAA N° 3897
ADMINISTRACION Y FINANZAS

MUNICIPALIDAD DISTRITAL DE PAMPAS CHICO
RESPONSABLE GRD - DC
Lic. Axel E. Gonzales Sanchez
DNI N° 70293152

COLEGIO DE INGENIEROS DEL PERU
Consejo Departamental Ancash- Huaraz
ATALAYA RIMAC JUDITH JEIDY
INGENIERO CIVIL
CIP N° 257301

04	Pampas Chico	Sismo	Localidad Pampas Chico	237138	8880810	Las lluvias fueron muy intensas afectaron viviendas de los pobladores, brindaron carpas como respuesta a la emergencia, hasta que encuentren alguna solución a las viviendas y vuelvan a ser habitables.	
05	Pampas Chico	Deslizamiento y Caída de Roca	Quiruncancha - Cruz Pampa	237433	8881383	Se evidenció un deslizamiento antiguo con saltos de escarpas y material en remoción. La parte alta del cerro este compuesto por rocas que debido a la meteorización van perdiendo estabilidad. Los factores desencadenantes son las lluvias intensas y el sismo.	
06	Pampas Chico	Caída de Rocas	Bosque de Piedras	242639	8884501	La colina está compuesta por rocas de gran magnitud, que se han ido desprendiendo lentamente hasta que alcancen su estabilidad, así generando las caídas de rocas. Así mismo la ocurrencia de sismos y las lluvias intensas pueden debilitar la fijación de las rocas y desprendimientos de roca.	

MUNICIPALIDAD DISTRITAL DE PAMPAS CHICO
Modesto Eulalio Rivera Juan De Dios
DNI: 32652796
ALCALDE

MUNICIPALIDAD DISTRITAL DE PAMPAS CHICO
SGIDU Y R
Ing. Hector Eduardo Martinez Broncano
CIP N° 88523
SUB GERENTE DE INFRAESTRUCTURA

MUNICIPALIDAD DISTRITAL DE PAMPAS CHICO
Abog. Manuel Geremias Cochachin Aguirre
CAA N° 3897
SUB GERENCIA DE DESARROLLO SOCIAL Y HUMANO

MUNICIPALIDAD DISTRITAL DE PAMPAS CHICO
Unidad de Contabilidad
V°B°

MUNICIPALIDAD DISTRITAL DE PAMPAS CHICO
Abog. Manuel Geremias Cochachin Aguirre(e)
CAA N° 3897
ADMINISTRACION Y FINANZAS

MUNICIPALIDAD DISTRITAL DE PAMPAS-CHICO
RESPONSABLE GRD - DC
Lic. Axel E. Gonzales Sanchez
DNI N° 70293152

COLEGIO DE INGENIEROS DEL PERU
Consejo Departamental Ancash- Huaraz
ATALAYA RIMAC JUDITH JEIDY
INGENIERO CIVIL
CIP N° 257301

07	Colquimarca	Caída de Rocas	Santo Cuta	244196	8875674	Las rocas de gran magnitud se encuentran en la ladera fijadas en el suelo de manera estable. Sin embargo, la ocurrencia de lluvias intensas y sismo causan desprendimiento de estos, generándose las caídas de rocas.	
08	Colquimarca	Erosión Fluvial	Wacahuain	243923	8875738	A consecuencia de las lluvias intensas se produce el desprendimiento y el movimiento de las partículas del suelo causado por el impacto de las gotas de lluvia sobre el suelo; donde afectaron la carretera de entrada al centro poblado Colquimarca.	
09	Huambo	Derrumbes	Carretera Mayorarca - Huambo	241033	8877509	Las lluvias intensas debilitan los taludes, generando derrumbes en varios tramos de la carretera.	
10	Huambo	Derrumbes	Carretera Mayorarca - Huambo	240984	8877696	Las lluvias intensas debilitan los taludes, generando derrumbes en varios tramos de la carretera.	

MUNICIPALIDAD DISTRITAL DE PAMPAS CHICO
Abog. Manuel Germanis Cochachin Aguirre(e)
C.A.A. N° 3897
ADMINISTRACION Y FINANZAS

MUNICIPALIDAD DISTRITAL DE PAMPAS CHICO
RESPONSABLE GRD - DC
Lic. Axel E. Gonzales Sanchez
DNI N° 70293152

COLEGIO DE INGENIEROS DEL PERU
Consejo Departamental Ancash - Huaraz
ATALAYA RIMAC JUDITH JEIDY
INGENIERO CIVIL
CIP N° 257301

MUNICIPALIDAD DISTRITAL DE PAMPAS CHICO
SGIDUYR
Ing. Hector Eduardo Martinez Gironcano
CIP N° 64823
SUB GERENTE DE INFRAESTRUCTURA

MUNICIPALIDAD DISTRITAL DE PAMPAS CHICO
Abog. Manuel Germanis Cochachin Aguirre
C.A.A. N° 3897
SUB GERENCIA DE DESARROLLO SOCIAL Y HUMANO

MUNICIPALIDAD DISTRITAL DE PAMPAS CHICO
Modesto Eudalio Rivera Juan De Dios
DNI: 32652796
ALCALDE

MUNICIPALIDAD DISTRITAL DE PAMPAS CHICO
Unidad de Control y Liquidación
V°B°

000085

11	Huambo	Derrumbes	Huambo	240126	8878607	Las lluvias intensas debilitan la base de la cimentación, generando el derrumbe, afectando la vivienda de un poblador del sector.	
12	Huambo	Inundación	Huambo	240185	8878660	Las lluvias intensas inundan la pasarela de los pobladores, restringiéndoles el pase.	
13	Huambo	Erosión y Derrumbe	Camino de Herradura	240690	8879344	El peligro que se evidenció fue erosión y derrumbes a causa de las lluvias intensas.	
14	Jacar	Derrumbe	Contumas	236408	8878878	Se pudo evidenciar derrumbes, así mismo árboles caídos debido a las lluvias intensas de la zona.	

MUNICIPALIDAD DISTRITAL DE PAMPAS CHICO
Modesto Eulalio Rivera Juan De Dios
DNI: 32652796
ALCALDE

MUNICIPALIDAD DISTRITAL DE PAMPAS CHICO
SGIDU Y R
Ing. Hector Eduardo Martinez Bronca
CIP N° 88523
SUB GERENTE DE INFRAESTRUCTURA

MUNICIPALIDAD DISTRITAL DE PAMPAS CHICO
Abog. Manuel Gerónimo Cochachin Aguirre
CAA N° 3897
SUB GERENCIA DE DESARROLLO SOCIAL Y HUMANO

MUNICIPALIDAD DISTRITAL DE PAMPAS CHICO
Unidad de Contabilidad
V°B°

MUNICIPALIDAD DISTRITAL DE PAMPAS CHICO
Abog. Manuel Gerónimo Cochachin Aguirre(e)
CAA N° 3897
ADMINISTRACIÓN Y FINANZAS

MUNICIPALIDAD DISTRITAL DE PAMPAS CHICO
RESPONSABLE GRD - DC
Lic. Axel E. Gonzales Sanchez
DNI N° 70293152

COLEGIO DE INGENIEROS DEL PERU
Consejo Departamental Ancash- Huaraz
ATALAYA RIMAC JUDITH JEIDY
INGENIERO CIVIL
CIP N° 257301

15	Jacar	Deslizamiento	Acray	235679	8879025	El peligro que pudimos observar es de deslizamiento a causa de las lluvias intensas, dejando a los transeúntes sin acceso por la carretera.	
16	Jacar	Deslizamiento	Jacar Alto	234564	8878368	El peligro que pudimos observar es de deslizamiento a causa de las lluvias intensas, así mismo se evidencio daños en las viviendas.	
17	Jacar	Deslizamiento y Caída de Roca	Huari Toma	236604	8878990	Se pudo observar deslizamientos, caída de rocas y árboles caídos a causa de las lluvias intensas, también se pudo observar la afectaron a un canal de riego.	
18	Mayorarca	Deslizamiento	Carretera Pativilca	242227	8876338	El peligro que pudimos observar es de deslizamiento de rocas a causa de las fuertes lluvias, donde pudimos observar también árboles.	

MUNICIPALIDAD DISTRITAL DE PAMPAS CHICO
Abog. Manuel Germain Cothachin Aguirre(e)
CAA N° 3897
ADMINISTRACIÓN Y FINANZAS

MUNICIPALIDAD DISTRITAL DE PAMPAS CHICO
Lic. Axel E. Gonzales Sanchez
RESPONSABLE GRD DE
DNI N° 70293152

COLEGIO DE INGENIEROS DEL PERU
Consejo Departamental Ancash - Huaraz
ATALAYA RIMAC JUDITH JEIDY
INGENIERO CIVIL
CIP N° 257301

MUNICIPALIDAD DISTRITAL DE PAMPAS CHICO
Unidad de Catastro
V°B°

MUNICIPALIDAD DISTRITAL DE PAMPAS CHICO
Abog. Manuel Germain Cothachin Aguirre
CAA N° 3897
SUB GERENCIA DE DESARROLLO SOCIAL Y HUMANO

MUNICIPALIDAD DISTRITAL DE PAMPAS CHICO
Ing. Héctor Eduardo Martínez Quiroga
SUB GERENTE DE INFRAESTRUCTURA

MUNICIPALIDAD DISTRITAL DE PAMPAS CHICO
Modesto Eulalio Rivera Juan De Dios
DNI: 32652796
ALCALDE

000087

MUNICIPALIDA DISTRITAL DE PAMPAS CHICO
Modesto Eulalio Rivera Juan De Dios
DNI: 32652796
ALCALDE

19	Mayorarca	Deslizamiento	Carretera Huaraz - Pativilca	241996	8876459	Se observo deslizamientos a causa de las lluvias intensas, así mismos árboles caídos.	
20	Mayorarca	Erosión de Suelos y Derrumbe	Coso Antiguo	241917	8876939	Se observo erosión de suelos así mismo derrumbes en el sector a causa de las lluvias intensas.	
21	Mayorarca	Caída de Rocas	Huayllacayan	241942	8876954	La quebrada presenta vestigios de la ocurrencia de anteriores flujos de detritos, donde se observa rocas que podrían desprenderse a causa de lluvias intensas o sismo.	

MUNICIPALIDAD DISTRITAL DE PAMPAS CHICO
S.GIDU.M.R
Ing. Hector Eduardo Martinez Broncano
CIP N° 85623
SUB GERENTE DE INFRAESTRUCTURA

MUNICIPALIDAD DISTRITAL DE PAMPAS CHICO
Abog. Manuel Geremias Cochachin Aguirre
CAA N° 3897
SUB GERENCIA DE DESARROLLO SOCIAL Y HUMANO

MUNICIPALIDAD DISTRITAL DE PAMPAS CHICO
Unidad de Contabilidad
V°B°

MUNICIPALIDAD DISTRITAL DE PAMPAS CHICO
Abog. Manuel Geremias Cochachin Aguirre(e)
CAA N° 3897
ADMINISTRACIÓN Y FINANZAS

MUNICIPALIDAD DISTRITAL DE PAMPAS CHICO
RESPONSABLE GRD - DC
Lic. Axel E. Gonzales Sanchez
DNI N° 70293152

COLEGIO DE INGENIEROS DEL PERU
Consejo Departamental Ancash - Huaraz
ATALAYA RIMAC JUDITH JEIDY
INGENIERO CIVIL
CIP N° 257301

22	Mayorarca	Caída de Rocas	Torojircan	242073	8876714	El centro poblado de Mayorarca se encuentra a espaldas de una colina con laderas empinadas, se evidenció caídas de rocas a causa de las lluvias intensas.	
23	Mayorarca	Deslizamiento	Localidad Mayorarca	242225	8876376	Las lluvias intensas generaron deslizamiento, donde se pudo observar árboles caídos producto de los deslizamientos, interrumpiendo el pase de los vehículos y transeúntes.	
24	Pampas Chico	Bajas Temperaturas	Localidad de Pampas Chico	237138	8880810	La localidad de Pampas Chico presenta descensos de temperatura entre el trimestre julio – setiembre.	
25	Rio Fortaleza	Derrumbe/Erosión Fluvial	Mayorarca	241932.640	8876588.590	La erosión hídrica que ejerce el Río Fortaleza a sus taludes laterales, propicia la inestabilidad de los mismos, siendo una condición para la ocurrencia de derrumbes principalmente en épocas de gran avenida.	

Fuente: Equipo Técnico

MUNICIPALIDAD DISTRITAL DE PAMPAS CHICO
Modesto Eulalio Rivera Juan De Dios
DNI: 32652796
ALCALDE

MUNICIPALIDAD DISTRITAL DE PAMPAS CHICO
SGIDU Y R
Ing. Hector Eduardo Martinez Broncan
CIP Nº 88623
SUB GERENTE DE INFRAESTRUCTURA

MUNICIPALIDAD DISTRITAL DE PAMPAS CHICO
Abog. Manuel Geremias Cochachin Aguirre
CAA Nº 3897
SUB GERENCIA DE DESARROLLO SOCIAL Y HUMANO

MUNICIPALIDAD DISTRITAL DE PAMPAS CHICO
Unidad de Contabilidad
VºBº

MUNICIPALIDAD DISTRITAL DE PAMPAS CHICO
Abog. Manuel Geremias Cochachin Aguirre(e)
CAA Nº 3897
ADMINISTRACIÓN Y FINANZAS

MUNICIPALIDAD DISTRITAL DE PAMPAS CHICO
RESPONSABLE GRD - DC
Lic. Axel E. Gonzales Sanchez
DNI Nº 70293152

COLEGIO DE INGENIEROS DEL PERU
Consejo Departamental Ancash - Huaraz
ATALAYA RIMAC JUDITH JEIDY
INGENIERO CIVIL
CIP Nº 257301

000089

MUNICIPALIDA DISTRITAL DE PAMPAS CHICO
Modesto Eulalio Rivera Juan De Dios
DNI: 32652796
ALCALDE

Mapa 17 Puntos Críticos

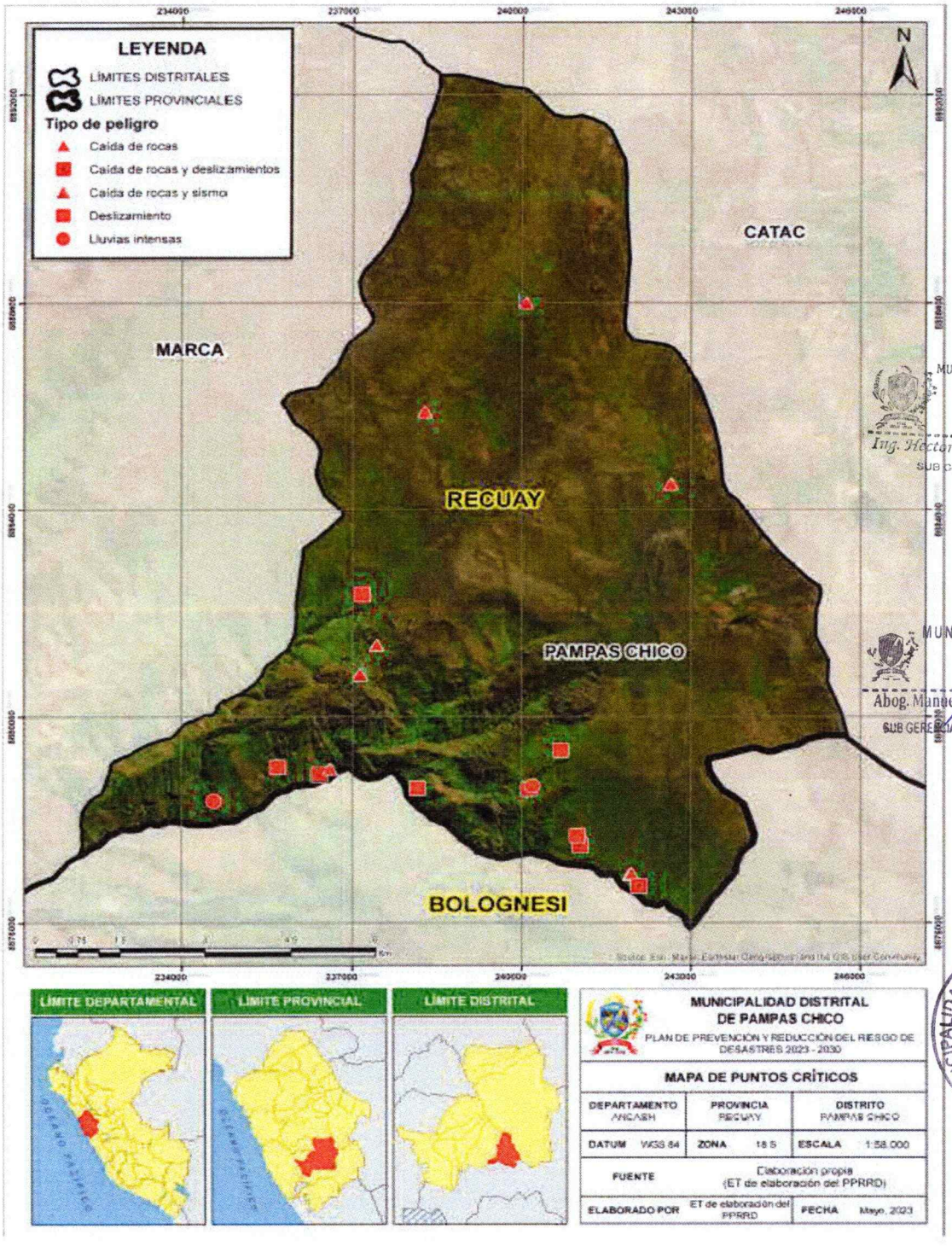

MUNICIPALIDAD DISTRITAL DE PAMPAS CHICO
SGIDU Y R
Ing. Hector Eduardo Martinez Broncan
CIP N° 88523
SUB GERENTE DE INFRAESTRUCTURA

MUNICIPALIDAD DISTRITAL DE PAMPAS CHICO
Abog. Manuel Geremias Cochachin Aguirre
CAA N° 3897
SUB GERENCIA DE DESARROLLO SOCIAL Y HUMANO

MUNICIPALIDAD DISTRITAL DE PAMPAS CHICO
Unidad de Contabilidad
V°B°

Fuente: Equipo Técnico

MUNICIPALIDAD DISTRITAL DE PAMPAS CHICO
Abog. Manuel Geremias Cochachin Aguirre(e)
CAA N° 3897
ADMINISTRACION Y FINANZAS

MUNICIPALIDAD DISTRITAL DE PAMPAS CHICO
RESPONSABLE GRD - DC
Lic. Axel E. Gonzales Sanchez
DNI/N° 70293152

COLEGIO DE INGENIEROS DEL PERU
Consejo Departamental Ancash- Huaraz
ATALAYA RIMAC JUDITH JEIDY
INGENIERO CIVIL
CIP N° 257301

2.2.3. Escenario de Riesgo por Peligro

Para elaborar los escenarios de riesgo se consideró la susceptibilidad del peligro y la exposición que se encuentra el distrito de Pampas Chico.

2.2.3.1. Caracterización del Peligro

Como ya se ha mencionado, los peligros más recurrentes que se presentan en el ámbito distrital son los siguientes: movimientos en masa, sismos y bajas temperaturas.

MUNICIPALIDAD DISTRITAL DE PAMPAS CHICO
SGIDU Y R
Ing. Hector Eduardo Martinez Broncano
CIP N° 88523
GERENCIA DE INFRAESTRUCTURA

Movimientos en Masa

Los movimientos en masa son peligros originados por fenómenos naturales, en este caso, por fenómenos de geodinámica externa, donde se encuentran incluidos: caídas de rocas, volcamientos, deslizamientos de roca o suelo, propagación lateral, flujo, reptaciones y deformaciones gravitacionales profundas (CENEPRED, 2014).

Los deslizamientos consisten en un descenso masivo o relativamente rápido, a veces de carácter catastrófico, de materiales, a lo largo de una pendiente. El deslizamiento se efectúa a lo largo de una superficie de deslizamiento, o plano de cizalla, que facilita la acción de la gravedad (CENEPRED, 2014).

En cuanto a la susceptibilidad ante movimientos en masa, el INGEMMET, dentro del Boletín N° 38 Serie C – INGEMMET, detalla la metodología y los niveles de susceptibilidad ante movimientos en masa en la región Ancash, donde los factores utilizados para el análisis de susceptibilidad fueron: los mapas de unidades de cobertura vegetal y uso de suelo, unidades hidrogeológicas, unidades geomorfológicas, unidades de pendiente del terreno y unidades litológicas (INGEMMET, 2009).

De esta manera, para el distrito de Pampas Chico, los niveles de susceptibilidad son como se muestran en el siguiente mapa de susceptibilidad ante movimientos en masa, donde se puede observar que el 1% (0.61 Km2) del distrito está expuesto a un nivel de susceptibilidad muy bajo, el 17% (18.13 Km2) a un nivel bajo, el 61% (63.93 Km2) a un nivel medio y el 21% (22.15 Km2) restante a un nivel alto.

Habiéndose identificado 20 zonas críticas ante movimientos en masa en el distrito de Pampas Chico.

MUNICIPALIDAD DISTRITAL DE PAMPAS CHICO
Abog. Manuel Geremias Cochachin Aguirre
CAA N° 3897
SUB GERENCIA DE DESARROLLO SOCIAL Y HUMANO

MUNICIPALIDAD DISTRITAL DE PAMPAS CHICO
Unidad de Contabilidad
V° B°

MUNICIPALIDAD DISTRITAL DE PAMPAS CHICO
Abog. Manuel Geremias Cochachin Aguirre(e)
CAA N° 3897
ADMINISTRACION Y FINANZAS

MUNICIPALIDAD DISTRITAL DE PAMPAS CHICO
RESPONSABLE GRD - DC
Lic. Axel E. Gonzales Sanchez
DNI N° 70293152

COLEGIO DE INGENIEROS DEL PERU
Consejo Departamental Ancash- Huaraz
ATALAYA RIMAC JUDITH JEIDY
INGENIERO CIVIL
CIP N° 257301

MUNICIPALIDAD DISTRITAL DE PAMPAS CHICO
Modesto Eulalio Rivera Juan De Dios
DNI: 32652796
ALCALDE

Mapa 18 Susceptibilidad a movimiento en masa

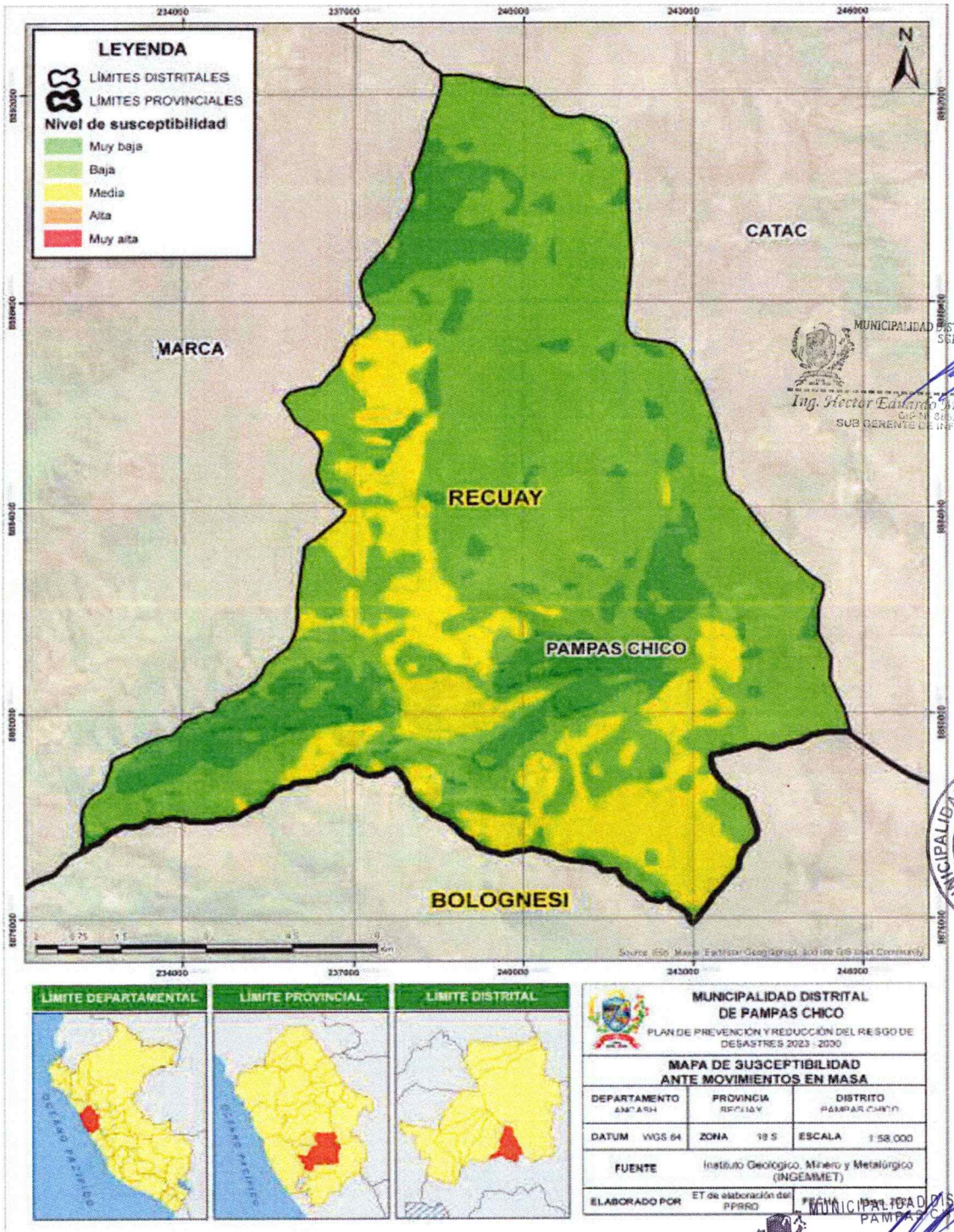

MUNICIPALIDAD DISTRITAL DE PAMPAS CHICO
SGIDU Y R
Ing. Hector Eduardo Martinez Broncano
SUB GERENTE DE INFRAESTRUCTURA

MUNICIPALIDAD DISTRITAL DE PAMPAS CHICO
Unidad de Contabilidad
V°B°

MUNICIPALIDAD DISTRITAL DE PAMPAS CHICO
Abog. Manuel Geremias Cochachin Aguirre
CAA N° 3897
SUB GERENCIA DE DESARROLLO SOCIAL Y HUMANO

Fuente: (INGEMMET Instituto Geológico Minero y Metalúrgico, 2023)

MUNICIPALIDAD DISTRITAL DE PAMPAS CHICO
Abog. Manuel Geremias Cochachin Aguirre(e)
CAA Nº 3897
ADMINISTRACION Y FINANZAS

MUNICIPALIDAD DISTRITAL DE PAMPAS CHICO
RESPONSABLE GRD - DC
Lic. Axel E. Gonzales Sanchez
DNI N° 70293152

COLEGIO DE INGENIEROS DEL PERU
Consejo Departamental Ancash - Huaraz
ATALAYA RIMAC JUDITH JEIDY
INGENIERO CIVIL
CIP N° 257301

Sismos

Los sismos son peligros originados por fenómenos naturales, en este caso, por fenómenos de geodinámica interna, donde también se encuentran los tsunamis, maremotos y vulcanismo (CENEPRED, 2014).

Los sismos son fenómenos geológicos que ocurren repentinamente producto de la liberación súbita de la energía acumulada en una zona del interior de la Tierra (Chuy Rodríguez, 2015).

Tomando como referencia la información disponible, en el distrito de Pampas Chico, el nivel de peligro ante sismos es alto, de acuerdo al "Mapa de calificación de provincias según niveles de peligros sísmicos" realizado por la Estrategia Nacional de Reducción de Riesgos para el Desarrollo (PCM, 2003).

MUNICIPALIDAD DISTRITAL DE PAMPAS CHICO
Modesto Eulalio Rivera Juan De Dios
DNI: 32652796
ALCALDE

MUNICIPALIDAD DISTRITAL DE PAMPAS CHICO
Unidad de Contabilidad
V°B°

MUNICIPALIDAD DISTRITAL DE PAMPAS CHICO
SGIDU Y R
Ing. Hector Eduardo Martinez Broncano
CIP N° 38523
SUB GERENTE DE INFRAESTRUCTURA

MUNICIPALIDAD DISTRITAL DE PAMPAS CHICO
Abog. Manuel Geremias Cochachin Aguirre
CAA N° 3897
SUB GERENCIA DE DESARROLLO SOCIAL Y HUMANO

MUNICIPALIDAD DISTRITAL DE PAMPAS CHICO
Abog. Manuel Geremias Cochachin Aguirre(e)
CAA N° 3897
ADMINISTRACION Y FINANZAS

MUNICIPALIDAD DISTRITAL DE PAMPAS CHICO
RESPONSABLE GRD - DC
Lic. Axel E. Gonzales Sanchez
DNI N° 70293152

COLEGIO DE INGENIEROS DEL PERU
Consejo Departamental Ancash- Huaraz
ATALAYA RIMAC JUDITH JEIDY
INGENIERO CIVIL
CIP N° 257301

MUNICIPALIDA DISTRITAL DE PAMPAS CHICO
Modesto Eulalio Rivera Juan De Dios
DNI: 32652796
ALCALDE

Mapa 19 Peligro sísmico

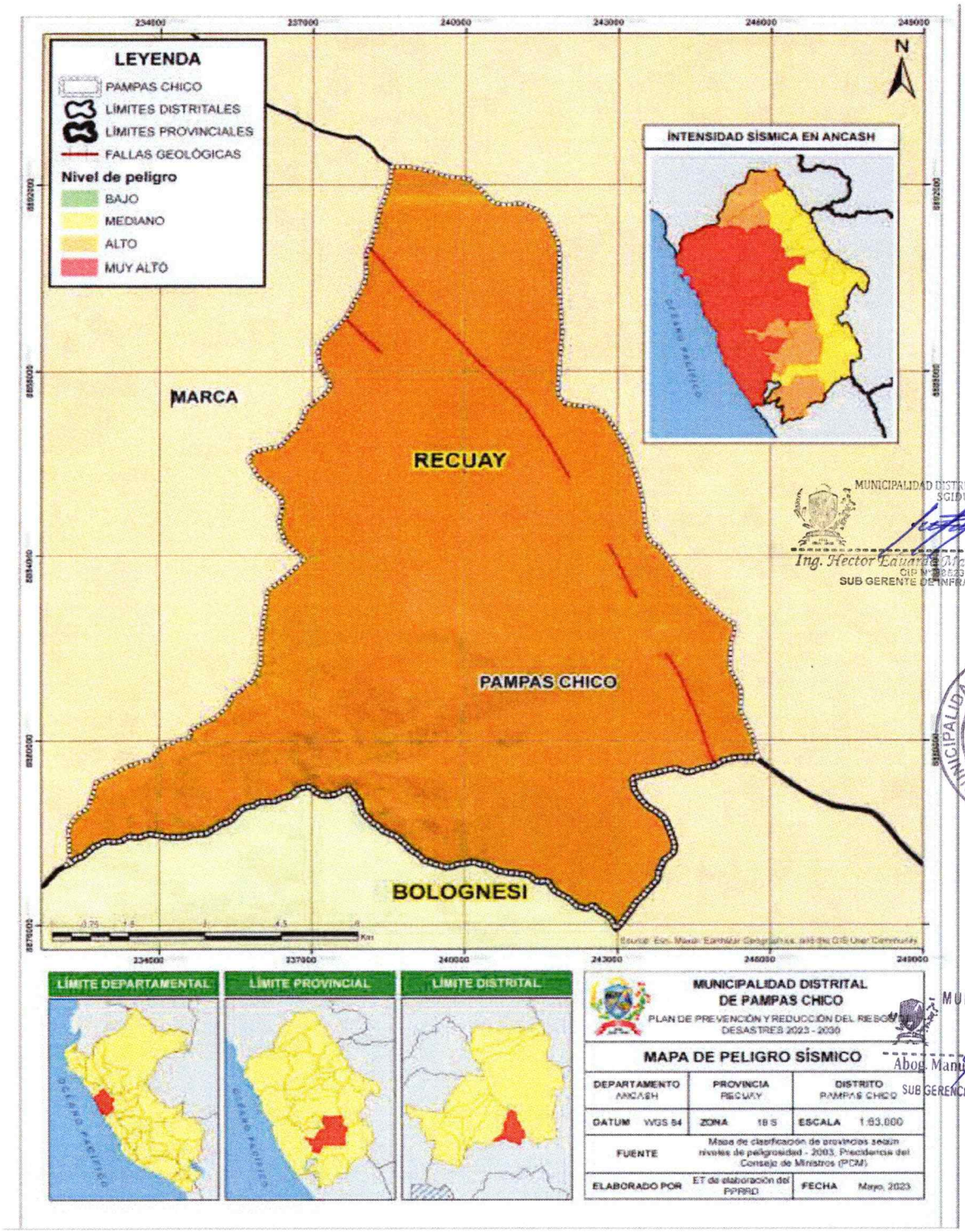

MUNICIPALIDAD DISTRITAL DE PAMPAS CHICO
SGIDU Y R
Ing. Hector Eduardo Martinez Broncano
CIP N° 225523
SUB GERENTE DE INFRAESTRUCTURA

MUNICIPALIDAD DISTRITAL DE PAMPAS CHICO
Unidad de Contabilidad
V°B°

MUNICIPALIDAD DISTRITAL PAMPAS CHICO
Abog. Manuel Geremias Cochachin Aguirre
CAA N° 3897
SUB GERENCIA DE DESARROLLO SOCIAL Y HUMANO

Fuente: (PCM Presidencia del Consejo de ministros, 2003)

MUNICIPALIDAD DISTRITAL DE PAMPAS CHICO
Abog. Manuel Geremias Cochachin Aguirre(e)
CAA N° 3897
ADMINISTRACION Y FINANZAS

MUNICIPALIDAD DISTRITAL DE PAMPAS CHICO
RESPONSABLE GRD - DC
Lic. Axel E. Gonzales Sanchez
DNI N° 70293152

COLEGIO DE INGENIEROS DEL PERU
Consejo Departamental Ancash- Huaraz
ATALAYA RIMAC JUDITH JEIDY
INGENIERO CIVIL
CIP N° 257301

MUNICIPALIDAD DISTRITAL DE PAMPAS CHICO
Modesto Eulalio Rivera Juan De Dios
DNI: 32652796
ALCALDE

Bajas temperaturas

Las bajas temperaturas son peligros originados por fenómenos naturales, en este caso, por fenómenos hidrometeorológicos y oceanográficos, donde también se encuentran las inundaciones, lluvias intensas, oleajes anómalos, sequia, granizadas, Fenómeno de El Niño, tormentas eléctricas, vientos fuertes, erosión, incendios forestales, olas de calor y frío, deglaciación y el Fenómeno de La Niña (CENEPRED, 2014).

En nuestro país, Perú, se conoce como temporada de bajas temperaturas a aquel periodo del año comprendido entre los meses de abril a octubre, durante el cual, en diferentes regiones del país, se presenten fenómenos como las heladas, los friajes, nevadas y granizadas. De acuerdo al Servicio Nacional de Meteorología e Hidrografía del Perú (SENAMHI), las heladas afectan a las localidades de la sierra que están ubicadas sobre los 3000 m.s.n.m. En tanto, la nevada se presenta sobre los 3600 m.s.n.m. (INDECI, 2023).

La temporada de bajas temperaturas puede afectar la vida y la salud, ya que puede provocar complicaciones respiratorias agudas, que afectan especialmente a la población más vulnerable (niños menores de 5 años y adultos mayores de 60 años). Asimismo, puede provocar daños a la actividad agropecuaria, ya que afecta los cultivos y ganadería, lo cual impacta en la seguridad alimentaria. También puede afectar la educación y la actividad turística. Dicha temporada afecta, sobre todo, a aquella población que tiene un alto grado de vulnerabilidad debido a su condición social, ubicación geográfica y edad (INDECI, 2023).

De esta manera, para el distrito de Pampas Chico, los niveles de susceptibilidad ante bajas temperaturas son: el 1% (0.92 Km2) del distrito está expuesto a un nivel de susceptibilidad bajo, el 36% (37.55 Km2) a un nivel medio, el 59% (61.90 Km2) a un nivel alto y el 4% (4.45 Km2) restante a un nivel muy alto.

MUNICIPALIDAD DISTRITAL DE PAMPAS CHICO
Unidad de Contabilidad
V° B°

MUNICIPALIDAD DISTRITAL DE PAMPAS CHICO
SGIDU Y R
Ing. Hector Eduardo Martinez Broncano
SUB GERENTE DE INFRAESTRUCTURA

MUNICIPALIDAD DISTRITAL DE PAMPAS CHICO
Abog. Manuel Geremias Cochachin Aguirre
CAA N° 3897
SUB GERENCIA DE DESARROLLO SOCIAL Y HUMANO

MUNICIPALIDAD DISTRITAL DE PAMPAS CHICO
Abog. Manuel Geremias Cochachin Aguirre(e)
CAA N° 3897
ADMINISTRACION Y FINANZAS

MUNICIPALIDAD DISTRITAL DE PAMPAS CHICO
RESPONSABLE GRD - DC
Lic. Axel E. Gonzales Sanchez
DNI N° 70293152

COLEGIO DE INGENIEROS DEL PERU
Consejo Departamental Ancash- Huaraz
ATALAYA RIMAC JUDITH JEIDY
INGENIERO CIVIL
CIP N° 257301

MUNICIPALIDAD DISTRITAL DE PAMPAS CHICO
Modesto Eulalio Rivera Juan De Dios
DNI: 32652796
ALCALDE

Mapa 20 Susceptibilidad ante bajas temperaturas

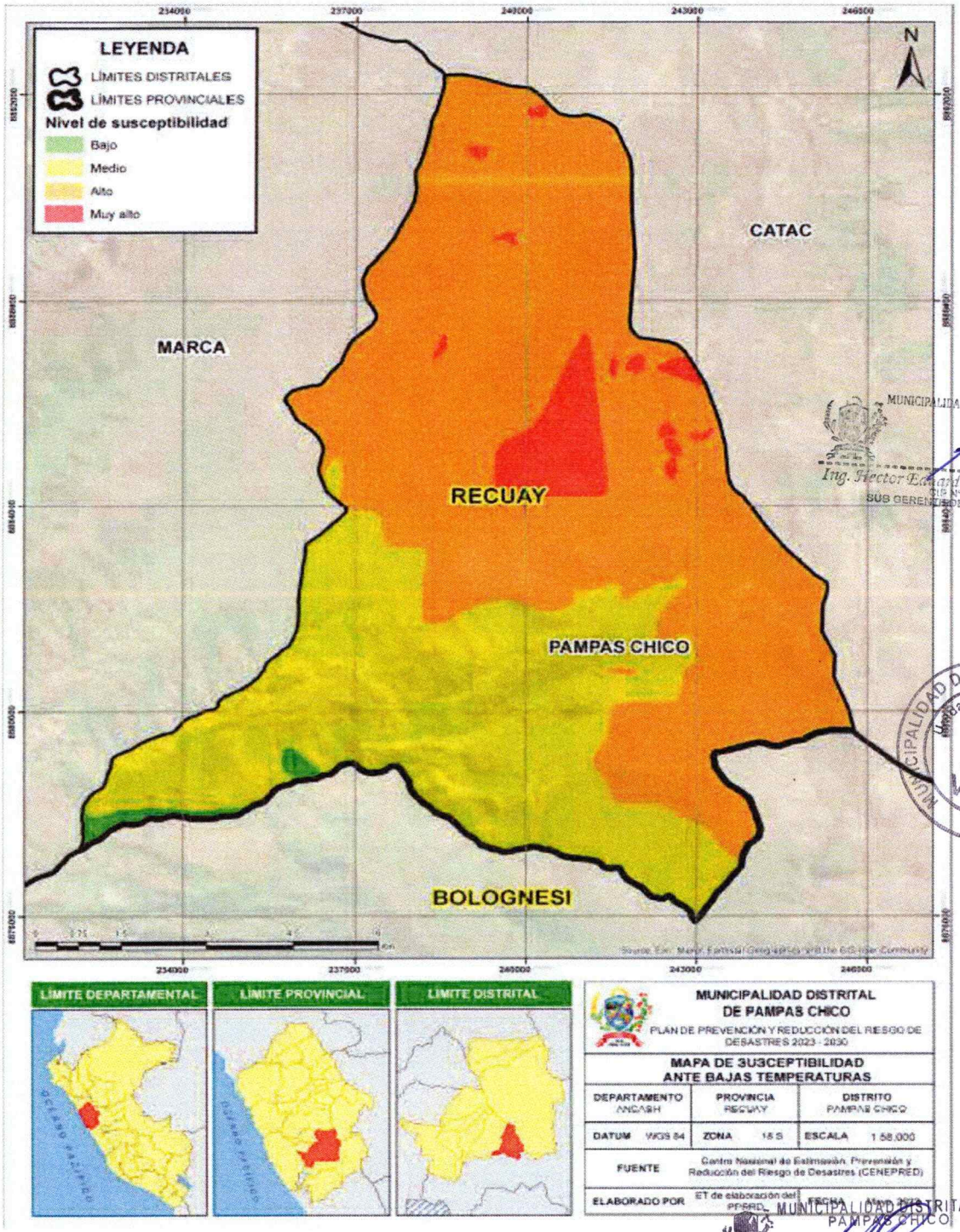

MUNICIPALIDAD DISTRITAL DE PAMPAS CHICO
SGIDU Y R
Ing. Hector Eduardo Martinez Broncano
CIP N° 88523
SUB GERENCIA DE INFRAESTRUCTURA

MUNICIPALIDAD DISTRITAL DE PAMPAS CHICO
Unidad de Contabilidad
V°B°

MUNICIPALIDAD DISTRITAL DE PAMPAS CHICO
Abog. Manuel Geremias Cochachin Aguirre
CAA N° 3897
SUB GERENCIA DE DESARROLLO SOCIAL Y HUMANO

Fuente: (CENEPRED, 2016)

MUNICIPALIDAD DISTRITAL DE PAMPAS CHICO
Abog. Manuel Geremias Cochachin Aguirre(e)
CAA N° 3897
ADMINISTRACIÓN Y FINANZAS

MUNICIPALIDAD DISTRITAL DE PAMPAS CHICO
RESPONSABLE GRD - DC
Lic. Axel E. Gonzales Sanchez
DNI N° 70293152

COLEGIO DE INGENIEROS DEL PERU
Consejo Departamental Ancash / Huaraz
ATALAYA RIMAC JUDITH JEIDY
INGENIERO CIVIL
CIP N° 257301

MUNICIPALIDA DISTRITAL DE PAMPAS CHICO
Modesto Eulalio Rivera Juan De Dios
DNI: 32652796
ALCALDE

2.2.3.2. Elementos Expuestos

Los elementos expuestos para los peligros movimientos en masa, sismos y bajas temperaturas, corresponde a la población, instituciones educativas y establecimientos de salud.

Con respecto a los movimientos en masa y sismo, los elementos expuestos son:

Población

Entre los elementos expuestos tenemos a un total de 923 habitantes distribuidos a lo largo de todo el distrito de Pampas Chico, de acuerdo a los datos obtenidos en los Censos Nacionales 2017: XII de Población, VII de Vivienda y III de Comunidades Indígenas (INEI, 2017). A continuación, se detalla la distribución de población expuesta distribuidos en los 29 centros poblados del distrito.

Tabla 33 Centros poblados y población expuestos

N°	Nombre del Centro Poblado	Población Total	De 0 a 17 años	De 18 a 59 años	De 60 a más años
1	Acray	0	0	0	0
2	Ambar	22	6	15	1
3	Carachuco	4	0	3	1
4	Colquimarca	83	31	38	14
5	Condor Wain	0	0	0	0
6	Conococha	156	50	88	18
7	Contumaz	7	4	2	1
8	El Milagro	2	0	0	2
9	Hualla	1	0	0	1
10	Huambo	130	59	51	20
11	Inca Huacanca	11	0	8	3
12	Jacar	29	6	14	9
13	Jarpun	1	0	0	1
14	Jatun Mache	1	0	0	1
15	Llopa	2	0	0	2
16	Llutsqui	2	1	1	0
17	Mata Cancha	0	0	0	0
18	Mayorarca	232	50	117	65
19	Mayorarca	21	9	12	0
20	Pampas Chico	174	46	68	60
21	Pucri	2	0	1	1
22	Pushan	3	0	0	3
23	Quellecuana	15	7	6	2
24	Raju Tanca	0	0	0	0

MUNICIPALIDAD DISTRITAL DE PAMPAS CHICO
SGIDU Y R
Ing. Hector Eduardo Martinez Broncan
CIP N° 88523
SUB GERENTE DE INFRAESTRUCTURA

MUNICIPALIDAD DISTRITAL DE PAMPAS CHICO
Unidad de Contabilidad
V° B°

MUNICIPALIDAD DISTRITAL DE PAMPAS CHICO
Abog. Manuel Geremias Cochachin Aguirre
CAA N° 3897
SUB GERENCIA DE DESARROLLO SOCIAL Y HUMANO

MUNICIPALIDAD DISTRITAL DE PAMPAS CHICO
Abog. Manuel Geremias Cochachin Aguirre(e)
CAA N° 3897
ADMINISTRACION Y FINANZAS

MUNICIPALIDAD DISTRITAL DE PAMPAS CHICO
RESPONSABLE GRD - DC
Lic. Axel E. Gonzales Sanchez
DNI N° 70293152

COLEGIO DE INGENIEROS DEL PERU
Consejo Departamental Ancash- Huaraz
ATALAYA RIMAC JUDITH JEIDY
INGENIERO CIVIL
CIP N° 257301

MUNICIPALIDAD DISTRITAL DE PAMPAS CHICO
Modesto Eulalio Rivera Juan De Dios
DNI: 32652796
ALCALDE

25	Ramrash Pampa	6	3	3	0
26	Tincok	3	1	2	0
27	Tuncumache	14	4	7	3
28	Willcapampa	0	0	0	0
29	Wishca	2	0	0	2
Total		**923**	**277**	**436**	**210**
			923		

Fuente: (INEI Instituto Nacional de Estadísitica e Informática, 2017)

Viviendas

En cuanto a las viviendas expuestas, tenemos un total de 349 viviendas habitadas, de acuerdo a los datos obtenidos por el Censo Nacional 2017: XII de Población, VII de Vivienda y III de Comunidades Indígenas (INEI, 2017). Los cuales se detallan en el siguiente cuadro:

MUNICIPALIDAD DISTRITAL DE PAMPAS CHICO
Abog. Manuel Geremias Cochachin Aguirre
CAA N° 3897
SUB GERENCIA DE DESARROLLO SOCIAL Y HUMANO

Tabla 34 Viviendas expuestas por tipo de material predominante en sus paredes

N°	Nombre del centro poblado	Viviendas particulares con personas presentes	Ladrillo o bloque de cemento	Adobe	Quincha	Triplay /calamina /estera	Piedra con barro	Tapia
1	Acray	0	0	0	0	0	0	0
2	Ambar	7	0	6	0	0	1	0
3	Carachuco	4	0	0	1	1	2	0
4	Colquimarca	27	0	27	0	0	0	0
5	Condor Wain	0	0	0	0	0	0	0
6	Conococha	45	10	19	0	0	0	16
7	Contumaz	2	0	1	0	0	0	1
8	El Milagro	1	0	0	1	0	0	0
9	Hualla	1	0	0	0	0	1	0
10	Huambo	43	0	42	0	0	0	1
11	Inca Huacanca	4	0	4	0	0	0	0
12	Jacar	12	0	12	0	0	0	0
13	Jarpun	1	0	0	1	0	0	0
14	Jatun Mache	1	0	0	0	0	1	0
15	Llopa	1	0	1	0	0	0	0
16	Llutsqui	1	0	0	0	0	0	1
17	Mata Cancha	0	0	0	0	0	0	0
18	Mayorarca	85	1	81	0	0	0	3
19	Mayorarca	7	0	5	0	0	1	1
20	Pampas Chico	88	1	84	0	0	0	3

MUNICIPALIDAD DISTRITAL DE PAMPAS CHICO
Unidad de Contabilidad

MUNICIPALIDAD DISTRITAL DE PAMPAS CHICO
SGIDUYR
Ing. Hector Eduardo Martinez Broncano
CIP N° 86523
SUB GERENTE DE INFRAESTRUCTURA

MUNICIPALIDAD DISTRITAL DE PAMPAS CHICO
Abog. Manuel Geremias Cochachin Aguirre(e)
CAA N° 3897
ADMINISTRACION Y FINANZAS

MUNICIPALIDAD DISTRITAL DE PAMPAS CHICO
RESPONSABLE GRD - DC
Lic. Axel E. Gonzales Sanchez
DNI N° 70293152

COLEGIO DE INGENIEROS DEL PERU
Consejo Departamental Ancash- Huaraz
ATALAYA RIMAC JUDITH JEIDY
INGENIERO CIVIL
CIP N° 257301

MUNICIPALIDAD DISTRITAL DE PAMPAS CHICO
Modesto Eulalio Rivera Juan De Dios
DNI: 32652796
ALCALDE

21	Pucri	1	0	0	0	0	1	0
22	Pushan	3	0	0	1	1	0	1
23	Quellecuana	6	0	1	2	0	3	0
24	Raju Tanca	0	0	0	0	0	0	0
25	Ramrash Pampa	2	0	2	0	0	0	0
26	Tincok	1	0	0	0	1	0	0
27	Tuncumache	5	0	5	0	0	0	0
28	Willcapampa	0	0	0	0	0	0	0
29	Wishca	1	0	1	0	0	0	0
Total		**349**	**12**	**291**	**6**	**3**	**10**	**27**
			349					

Fuente: (INEI Instituto Nacional de Estadísitica e Informática, 2017)

MUNICIPALIDAD DISTRITAL DE PAMPAS CHICO
SGIDU Y R
Ing. Hector Eduardo Martinez Broncano
INGENIERO CIVIL
CIP N° 88523
SUB GERENCIA DE INFRAESTRUCTURA

Establecimientos de Salud

En cuanto a los establecimientos de salud expuestos a los diferentes peligros, tenemos a dos puestos de salud pertenecientes al Gobierno Regional de Ancash, de acuerdo a los datos obtenidos del MINSA, los cuales se detallan a continuación:

MUNICIPALIDAD DISTRITAL DE PAMPAS CHICO
Abog. Manuel Geremias Cochachin Aguirre
CAA N° 3897
SUB GERENCIA DE DESARROLLO SOCIAL Y HUMANO

Tabla 35 Establecimiento de Salud

Nombre	Dirección	Red de Salud	Microrred de Salud	Categoría	Teléfono
Puesto de Salud Mayorarca	Otros Centro Poblado de Mayorarca Distrito Pampas Chico Provincia Recuay Departamento Ancash	Huaylas Sur	Cajacay	Establecimiento de Salud Sin Internamiento	979182086
Puesto de Salud Pampas Chico	Jr. Porvenir S/N Pampas Chico Nsmero S/N Distrito Pampas Chico Provincia Recuay Departamento Ancash	Huaylas Sur	Cajacay	Establecimiento de Salud Sin Internamiento	043-426955

MUNICIPALIDAD DISTRITAL DE PAMPAS CHICO
Unidad de Contabilidad

Fuente: (MINSA Ministerio de Salud, 2016)

Instituciones Educativas

En cuanto a las instituciones educativas expuestas tenemos a un total de 8 instituciones educativas expuestas, sin embargo, la institución educativa N° 86920, se encuentran geolocalizada fuera del ámbito de estudio, aun perteneciendo al distrito de Pampas Chico de acuerdo al MINEDU; para el análisis de riesgo del presente plan, esta no será considerada, pues pertenecería a la provincia de

MUNICIPALIDAD DISTRITAL DE PAMPAS CHICO
Abog. Manuel Geremias Cochachin Aguirre(e)
CAA N° 3897
ADMINISTRACION Y FINANZAS

MUNICIPALIDAD DISTRITAL DE PAMPAS CHICO
RESPONSABLE GRD - DC
Lic. Axel E. Gonzales Sanchez
DNI N° 70293152

COLEGIO DE INGENIEROS DEL PERU
Consejo Departamental Ancash- Huaraz
ATALAYA RIMAC JUDITH JEIDY
INGENIERO CIVIL
CIP N° 257301

MUNICIPALIDAD DISTRITAL DE PAMPAS CHICO
Modesto Eulalio Rivera Juan De Dios
DNI: 32652796
ALCALDE

Bolognesi. En este sentido, podemos decir, que las instituciones educativas expuestas pasarían a ser 7, y que, de acuerdo a los datos proporcionados por el MINEDU, para el 2022, tendrían un total de 130 alumnos (63 varones y 97 mujeres) y 19 docentes en su totalidad, como se describe en la siguiente tabla.

MUNICIPALIDAD DISTRITAL DE PAMPAS CHICO
Ing. Hector Eduardo Martinez Broncano
CIP N° 88623
SUB GERENTE DE INFRAESTRUCTURA

Tabla 36 Instituciones Educativas

N°	Nombre de SS.EE.	Centro Poblado	Dirección	Nivel / Modalidad	Gestión / Dependencia	Total de Varones	Total de Mujeres	Total de Alumnos	Total de Docentes
*0	86920	Colquimarca	Autopista Huaraz Lima S/N	Primaria	Pública - Sector Educación	2	1	3	1
1	420	Huambo	Huambo	Inicial - Jardín	Pública - Sector Educación	5	5	10	1
2	86576	Huambo	Huambo	Primaria	Pública - Sector Educación	3	6	9	1
3	413 MAYORARCA	Mayorarca	Calle 24 De Junio S/N	Inicial - Jardín	Pública - Sector Educación	2	4	6	1
4	86612 Señor De Los Milagros	Mayorarca	Mayorarca	Secundaria	Pública - Sector Educación	17	34	51	9
5	86612 Señor De Los Milagros	Mayorarca	Mayorarca	Primaria	Pública - Sector Educación	21	9	30	4
6	377	Pampas Chico	Jirón Tahuantinsuyo S/N	Inicial - Jardín	Pública - Sector Educación	5	3	8	1
7	86575 Virgen De Fátima	Pampas Chico	Jirón Tahuantinsuyo S/N	Primaria	Pública - Sector Educación	10	6	16	2
	Total					**63**	**67**	**130**	**19**

*0 No se considera para el análisis puesto a que no se encuentra dentro del ámbito de estudio

Fuente: (MINEDU Ministerio de Educación, 2023)

MUNICIPALIDAD DISTRITAL DE PAMPAS CHICO
Unidad de Contabilidad
V°B°

Redes Viales

En cuanto a las redes viales expuestas tenemos principalmente a las redes viales vecinales y un pequeño tramo de red vial nacional, de acuerdo al Ministerio de Transportes y Comunicaciones (2021), las cuales conectan los diferentes centros poblados que se encuentran en el distrito. A continuación, se describen las redes viales expuestas:

MUNICIPALIDAD DISTRITAL DE PAMPAS CHICO
Abog. Manuel Geremias Cochachin Aguirre
CAA N° 3897
SUB GERENCIA DE DESARROLLO SOCIAL Y HUMANO

Tabla 37 Redes Viales

MUNICIPALIDAD DISTRITAL DE PAMPAS CHICO
Abog. Manuel Geremias Cochachin Aguirre(e)
CAA N° 3897
ADMINISTRACIÓN Y FINANZAS

MUNICIPALIDAD DISTRITAL DE PAMPAS CHICO
RESPONSABLE GRD - DC
Lic. Axel E. Gonzales Sanchez
DNI N° 70293152

COLEGIO DE INGENIEROS DEL PERU
Consejo Departamental Ancash- Huaraz
ATALAYA RIMAC JUDITH JEIDY
INGENIERO CIVIL
CIP N° 257301

Nombre	Código Ruta	Jerarquía	Longitud	Observación
Emp. PE-16 - Huambo.	AN-1245	Red Vial Vecinal	5.40 Km	Ancho: Entre 3.50 a 4.50 m
Emp.PE-16 - Ichoca - Pampas Chico - Jatumachay - Emp.PE-3N.	AN-1239		22.89 Km	Ancho: Entre 3.00 a 3.50 m
Emp. PE-16 (Pte. Mayorca) - Emp. AN-1245.	AN-1244		3.13 Km	Ancho: Entre 3.50 a 4.50 m
Emp. PE-16 (Cajacay) - Pushan.	AN-1243		2.90 Km	Ancho: Mayor a 6.00 m
Emp. PE-1N (Dv. Conococha) - Chasquitambo - Raquia - Emp. PE-3N (Conococha)	LSI_S3	Red Vial Nacional	78.21 m	Nro carril: 2. C13
Total			**34.39 Km**	

Fuente: (MTC Ministerio de Transportes y Comunicaciones, 2023)

Resumen de elementos expuestos por peligro identificado.

Los elementos expuestos para cada uno de los peligros en análisis (movimientos en masa y el sismo), son la población, viviendas, instituciones educativas, establecimientos de salud y redes viales, cuyas cantidades son las que se muestran en la siguiente tabla:

Tabla 38 Elementos expuestos ante el peligro de movimientos en masas y sismos

Elementos expuestos	Unidad	Cantidad
Población	Und.	923
Viviendas	Und.	349
Instituciones Educativas	Und.	7
Establecimientos de Salud	Und.	2
Red Vial	Km	34.39

Fuente: Equipo Técnico

MUNICIPALIDAD DISTRITAL DE PAMPAS CHICO
Unidad de Contabilidad
V°B°

MUNICIPALIDAD DISTRITAL DE PAMPAS CHICO
SGIDU Y R
Ing. Hector [illegible] Broncano
SUB GERENTE DE INFRAESTRUCTURA

MUNICIPALIDAD DISTRITAL DE PAMPAS CHICO
Abog. Manuel Geremias Cochachin Aguirre
CAA N° 3897
SUB GERENCIA DE DESARROLLO SOCIAL Y HUMANO

MUNICIPALIDAD DISTRITAL DE PAMPAS CHICO
Abog. Manuel Geremias Cochachin Aguirre(e)
CAA N° 3897
ADMINISTRACION Y FINANZAS

MUNICIPALIDAD DISTRITAL DE PAMPAS CHICO
RESPONSABLE GRD - DC
Lic. Axel E. Gonzales Sanchez
DNI N° 70293152

COLEGIO DE INGENIEROS DEL PERU
Consejo Departamental Ancash - Huaraz
ATALAYA RIMAC JUDITH JEIDY
INGENIERO CIVIL
CIP N° 257301

Mapa 21 Elementos expuestos ante los peligros de movimientos en masa y sismos

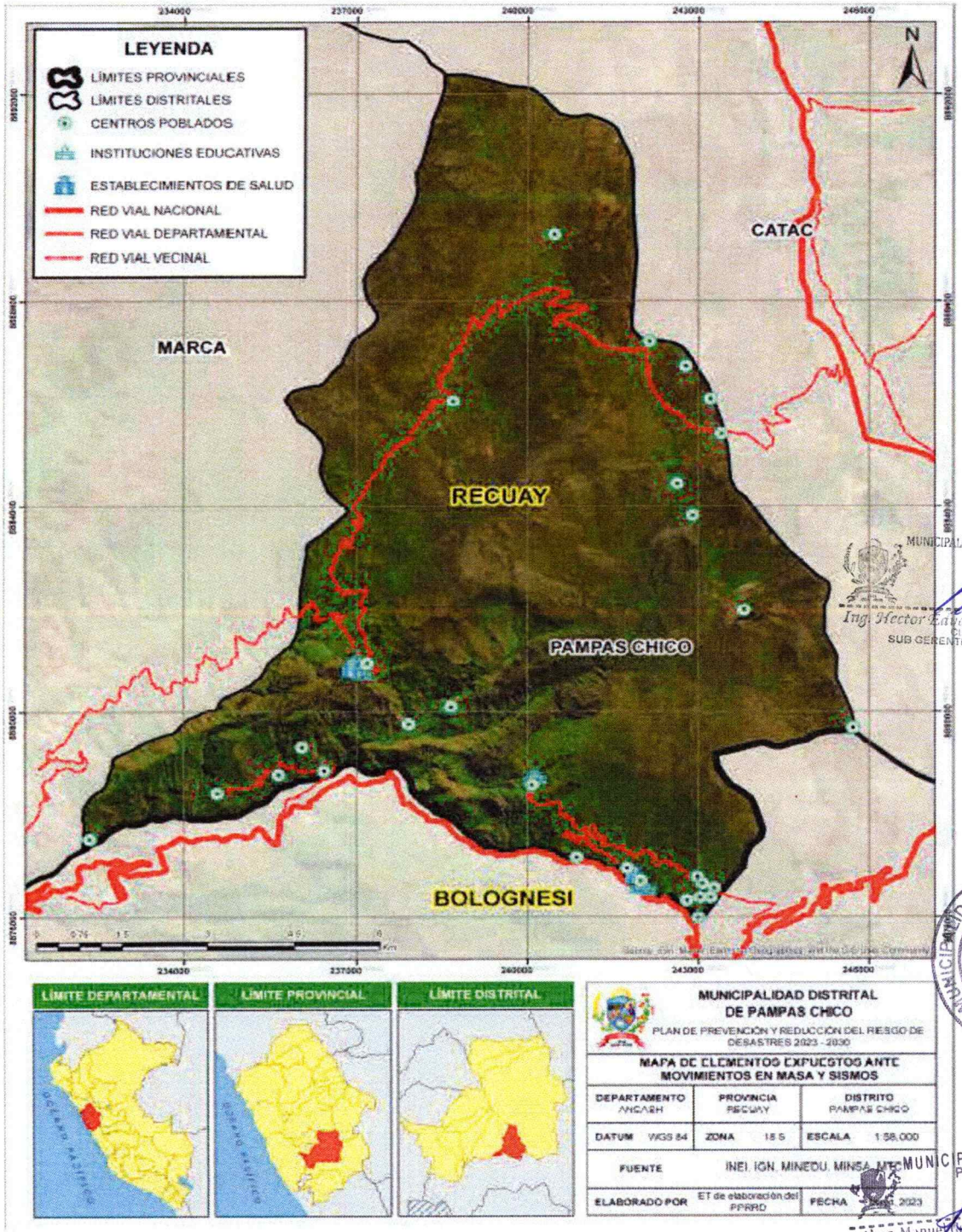

MUNICIPALIDAD DISTRITAL DE PAMPAS CHICO
SGIDU Y R
Ing. Hector Eduardo Martinez Broncano
CIP Nº 88023
SUB GERENTE DE INFRAESTRUCTURA

MUNICIPALIDAD DISTRITAL DE PAMPAS CHICO
Unidad de Contabilidad
V°B°

MUNICIPALIDAD DISTRITAL DE PAMPAS CHICO
Abog. Manuel Geremias Cochachin Aguirre
CAA N° 3897
SUB GERENTE DESARROLLO SOCIAL Y HUMANO

Fuente: (INEI Instituto Nacional de Estadísitica e Informática, 2017; MINEDU Ministerio de Educación, 2023; MINSA Ministerio de Salud, 2016; MTC Ministerio de Transportes y Comunicaciones, 2023)

MUNICIPALIDAD DISTRITAL DE PAMPAS CHICO
Abog. Manuel Geremias Cochachin Aguirre(e)
CAA N° 3897
ADMINISTRACION Y FINANZAS

MUNICIPALIDAD DISTRITAL DE PAMPAS CHICO
RESPONSABLE GRD - DC
Lic. Axel E. Gonzales Sanchez
DNI N° 70293152

COLEGIO DE INGENIEROS DEL PERU
Consejo Departamental Ancash - Huaraz
ATALAYA RIMAC JUDITH JEIDY
INGENIERO CIVIL
CIP N° 257301

Por otro lado, para el peligro de bajas temperaturas, se ha considerado como elementos expuestos la población, viviendas, instituciones educativas y establecimientos de salud, cuyas cantidades son las que se muestran en la siguiente tabla:

Tabla 39 Elementos expuestos ante bajas temperaturas

Elementos expuestos	Unidad	Cantidad
Población	Und.	923
Viviendas	Und.	349
Instituciones Educativas	Und.	7
Establecimientos de Salud	Und.	2

Fuente: Equipo Técnico

MUNICIPALIDAD DISTRITAL DE PAMPAS CHICO
Unidad de Contabilidad
V°B°

MUNICIPALIDAD DISTRITAL DE PAMPAS CHICO
SGIDUYR
Ing. Hector Eduardo Martinez Broncano
C.I.P. N° 58023
SUB GERENTE DE INFRAESTRUCTURA

MUNICIPALIDAD DISTRITAL DE PAMPAS CHICO
Abog. Manuel Geremias Cochachin Aguirre
CAA N° 3897
SUB GERENCIA DE DESARROLLO SOCIAL Y HUMANO

MUNICIPALIDAD DISTRITAL DE PAMPAS CHICO
Abog. Manuel Geremias Cochachin Aguirre(e)
CAA N° 3897
ADMINISTRACION Y FINANZAS

MUNICIPALIDAD DISTRITAL DE PAMPAS CHICO
RESPONSABLE GRD - DC
Lic. Axel E. Gonzales Sanchez
DNI N° 70293152

COLEGIO DE INGENIEROS DEL PERU
Consejo Departamental Ancash - Huaraz
ATALAYA RIMAC JUDITH JEIDY
INGENIERO CIVIL
CIP N° 257301

Mapa 22 Elementos expuestos ante bajas temperaturas

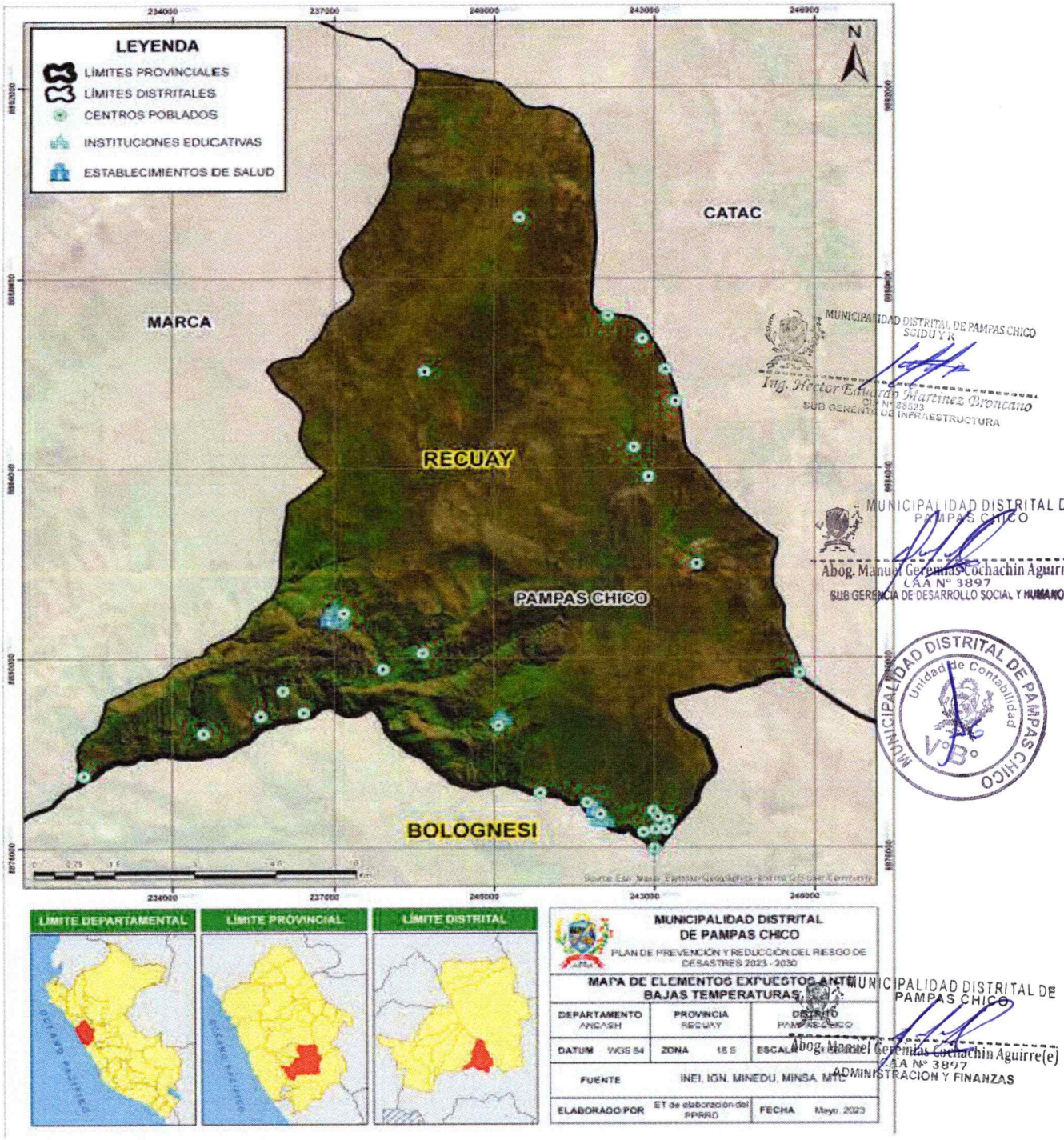

Fuente: (INEI Instituto Nacional de Estadísitica e Informática, 2017; MINEDU Ministerio de Educación, 2023; MINSA Ministerio de Salud, 2016; MTC Ministerio de Transportes y Comunicaciones, 2023)

MUNICIPALIDAD DISTRITAL DE PAMPAS CHICO
RESPONSABLE GRD - DC
Lic. Axel E. Gonzales Sanchez
DNI N° 70293152

COLEGIO DE INGENIEROS DEL PERU
Consejo Departamental Ancash- Huaraz
ATALAYA RIMAC JUDITH JEIDY
INGENIERO CIVIL
CIP N° 257301

2.2.3.3. Análisis de la Vulnerabilidad

La vulnerabilidad está definida como la susceptibilidad de la población, la estructura física o las actividades socioeconómicas, de sufrir daños por acción de un peligro o amenaza (D.S. N°048-2011-PCM).

MUNICIPALIDAD DISTRITAL DE PAMPAS CHICO
SGIDU Y R
Ing. Hector Eduardo Martinez Broncano
INFRAESTRUCTURA

Dimensión social

Dentro de la dimensión social, están expuestos 923 pobladores y 349 viviendas de acuerdo a los Censos Nacionales 2017: XII de Población, VII de Vivienda y III de Comunidades Indígenas (INEI, 2017), cuyas características se exponen a continuación.

Dentro de la población expuesta, para el año 2017, se tenían 277 habitantes menores a los 17 años expuestos, 436 habitantes entre los 18 y 59 años y 210 habitantes mayores a los 60 años.

Tabla 40 Población por Grupos Etarios

Grupos etarios			Población Total
De 0 a 17 años	De 18 a 59 años	De 60 a más años	
277	436	210	**923**

Fuente: (INEI Instituto Nacional de Estadísitica e Informática, 2017)

MUNICIPALIDAD DISTRITAL DE PAMPAS CHICO
Unidad de Contabilidad
V° B°

Además, se tienen 07 instituciones educativas expuestas y 02 establecimientos de salud, cuyos detalles se muestran en el apartado de elementos expuestos y dentro del diagnóstico social y las cuales se presentan a continuación.

MUNICIPALIDAD DISTRITAL DE PAMPAS CHICO
Abog. Manuel Geremias Cochachin Aguirre
CAA N° 3897
SUB GERENCIA DE DESARROLLO SOCIAL Y HUMANO

Tabla 41 Instituciones Educativas y Establecimiento de Salud Expuesto

Instituciones Educativas y Establecimientos de Salud Expuestos	
Instituciones educativas	07 instituciones educativas 130 alumnos 19 docentes
Establecimientos de salud	02 puestos de salud

Fuente: (MINEDU Ministerio de Educación, 2023), (MINSA Ministerio de Salud, 2016)

En cuanto a la fragilidad de dimensión social, tenemos un total de 349 viviendas expuestas, que de acuerdo a sus características de fragilidad las podemos agrupar del siguiente modo, observando que las viviendas principalmente son de adobe, piedra con barro y tapia, siendo muy pocas, las viviendas de ladrillo o bloques de cemento.

MUNICIPALIDAD DISTRITAL DE PAMPAS CHICO
Abog. Manuel Geremias Cochachin Aguirre(e)
CAA N° 3897
ADMINISTRACIÓN Y FINANZAS

MUNICIPALIDAD DISTRITAL DE PAMPAS CHICO
RESPONSABLE GRD - DC
Lic. Axel E. Gonzales Sanchez
DNI N° 70293152

COLEGIO DE INGENIEROS DEL PERU
Consejo Departamental Ancash - Huaraz
ATALAYA RIMAC JUDITH JEIDY
INGENIERO CIVIL
CIP N° 257301

Tabla 42 Tipo de Material de las Paredes de las Viviendas Expuestas

Material Predominante en las Paredes	Cantidad	Porcentaje
Ladrillo o bloque de cemento	12	3%
Adobe	291	83%
Quincha	6	2%
Triplay/calamina/estera	3	1%
Piedra con barro	10	3%
Tapia	27	8%
Total	**349**	**100%**

Fuente: (INEI Instituto Nacional de Estadísitica e Informática, 2017)

MUNICIPALIDAD DISTRITAL DE PAMPAS CHICO
SGIDU Y R
Ing. Hector Eduardo Martinez Broncano
CIP N° 86523
SUB GERENTE DE INFRAESTRUCTURA

Dimensión económica

En la dimensión económica se encuentran expuestos los servicios básicos de agua potable y saneamiento con los que cuentan los diferentes centros poblados del distrito.

MUNICIPALIDAD DISTRITAL DE PAMPAS CHICO
Abog. Manuel Geremias Cochachin Aguirre
CAA N° 3897
SUB GERENCIA DE DESARROLLO SOCIAL Y HUMANO

Tabla 43 Tipo de Red de Abastecimiento de Agua

Tipo de Red de Abastecimiento de Agua	Cantidad	Porcentaje
Red pública dentro de la vivienda	238	68%
Red pública fuera de la vivienda, pero dentro de edificación	40	11%
Pozo	33	9%
Manantial o puquio	17	5%
Río, acequia, lago, laguna	13	4%
Otro tipo de abastecimiento de agua	2	1%
Vecino	6	2%
Total	**349**	**100%**

Fuente: (INEI Instituto Nacional de Estadísitica e Informática, 2017)

MUNICIPALIDAD DISTRITAL DE PAMPAS CHICO
Unidad de Contabilidad
V°B°

Tabla 44 Tipo de Red de Saneamiento

Tipo de Red de Saneamiento	Cantidad	Porcentaje
Red pública de desagüe dentro de la vivienda	202	58%
Res pública de desagüe fuera de la vivienda, pero dentro de la edificación	28	8%
Pozo séptico, tanque séptico o biodigestor	11	3%
Letrina (con tratamiento)	3	1%
Pozo ciego o negro	8	2%

MUNICIPALIDAD DISTRITAL DE PAMPAS CHICO
Abog. Manuel Geremias Cochachin Aguirre(e)
CAA N° 3897
ADMINISTRACION Y FINANZAS

MUNICIPALIDAD DISTRITAL DE PAMPAS CHICO
RESPONSABLE GRD - DC
Lic. Axel E. Gonzales Sanchez
DNI N° 70293152

COLEGIO DE INGENIEROS DEL PERU
Consejo Departamental Ancash-Huaraz
ATALAYA RIMAC JUDITH JEIDY
INGENIERO CIVIL
CIP N° 257301

Río, acequia, canal o similar	2	1%
Campo abierto o al aire libre	89	26%
Otro	6	2%
Total	**349**	**100%**

Fuente: (INEI Instituto Nacional de Estadísitica e Informática, 2017)

Además de que se encuentran expuestos los canales de riesgo y las áreas agrícolas utilizadas como principal fuente de ingreso económico por los pobladores del distrito.

Dimensión ambiental - Fragilidad Ambiental

En la dimensión ambiental (fragilidad ambiental), dentro del distrito de Pampas Chico de acuerdo a los estudios realizados por el INGEMMET, se tiene la presencia de fallas geológicas que atraviesan el distrito, generando una mayor susceptibilidad ante la ocurrencia de sismos.

Por otro lado, tenemos a los 29 centros poblados con los que cuenta el distrito, los cuales, algunos de ellos, se han asentado sobre depósitos de avalanchas de escombros, de acuerdo al estudio realizado por el INGEMMET denominado "CARACTERIZACIÓN GEODINÁMICA DE LOS DEPÓSITOS DE AVALANCHA DE ESCOMBROS EN PROVINCIAS DE RECUAY Y BOLOGNESI, REGIÓN ANCASH Y SUS IMPLICANCIAS EN LA OCUPACIÓN TERRITORIAL".

2.2.3.4. Niveles de Riesgo

Del análisis de elementos expuestos y niveles de susceptibilidad de los diferentes peligros en el presente plan se obtuvo los siguientes niveles de riesgo:

Escenario de Riesgo ante Movimientos en Masa

En el peligro movimientos en masa se tiene que el 20% (180 habitantes) de la población total se encuentra ubicada en un nivel de riesgo bajo, el 54% (502 habitantes) a un nivel medio y el 26% (241 habitantes) restante a un nivel alto ante movimientos en masa.

En cuanto a las viviendas, tenemos que el 26% (91 viviendas) se encuentran ubicadas ante un nivel de riesgo bajo, el 51% (177 viviendas) a un nivel medio y el 23% (81 viviendas) restante a un nivel alto ante movimientos en masa.

Tabla 45 Nivel de Riesgo ante Movimientos en Masa – Centros Poblados

Centro Poblado	Población			Viviendas			Nivel de Riesgo ante Movimientos en Masa
	Cantidad	Suma	Porcentaje	Cantidad	Suma	Porcentaje	
Tincok	3	180	20%	1	91	26%	Bajo
Pampas Chico	174			88			Bajo
Jatun Mache	1			1			Bajo

MUNICIPALIDAD DISTRITAL DE PAMPAS CHICO
Modesto Eulalio Rivera Juan De Dios
DNI: 32652796
ALCALDE

MUNICIPALIDAD DISTRITAL DE PAMPAS CHICO
SGIDU Y R
Ing. Hector Eduardo Alarcon Broncano
RESPONSABLE DE INFRAESTRUCTURA

MUNICIPALIDAD DISTRITAL DE PAMPAS CHICO
Abog. Manuel Geremias Cochachin Aguirre
CAA N° 3897
SUB GERENCIA DE DESARROLLO SOCIAL Y HUMANO

MUNICIPALIDAD DISTRITAL DE PAMPAS CHICO
Unidad de Contabilidad
V°B°

MUNICIPALIDAD DISTRITAL DE PAMPAS CHICO
Abog. Manuel Geremias Cochachin Aguirre(e)
CAA N° 3897
ADMINISTRACION Y FINANZAS

MUNICIPALIDAD DISTRITAL DE PAMPAS CHICO
RESPONSABLE GRD - DC
Lic. Axel E. Gonzales Sanchez
DNI N° 70293152

COLEGIO DE INGENIEROS DEL PERU
Consejo Departamental Ancash- Huaraz
ATALAYA RIMAC JUDITH JEIDY
INGENIERO CIVIL
CIP N° 257301

MUNICIPALIDAD DISTRITAL DE PAMPAS CHICO
Modesto Eulalio Rivera Juan De Dios
DNI: 32652796
ALCALDE

El Milagro	2			1			Bajo
Tuncumache	14	502	54%	5	177	51%	Medio
Mayorarca	232			85			Medio
Mayorarca	21			7			Medio
Ambar	22			7			Medio
Jacar	29			12			Medio
Acray	0			0			Medio
Wishca	2			1			Medio
Conococha	156			45			Medio
Pucri	2			1			Medio
Willcapampa	0			0			Medio
Quellecuana	15			6			Medio
Condor Wain	0			0			Medio
Llutsqui	2			1			Medio
Pushan	3			3			Medio
Carachuco	4			4			Medio
Ramrash Pampa	6	241	26%	2	81	23%	Alto
Mata Cancha	0			0			Alto
Llopa	2			1			Alto
Inca Huacanca	11			4			Alto
Raju Tanca	0			0			Alto
Colquimarca	83			27			Alto
Huambo	130			43			Alto
Contumaz	7			2			Alto
Hualla	1			1			Alto
Jarpun	1			1			Alto
Total	**923**	**923**	**100%**	**349**	**349**	**100%**	

Fuente: Equipo Técnico

MUNICIPALIDAD DISTRITAL DE PAMPAS CHICO – Unidad de Contabilidad – V°B°

En cuanto a las instituciones educativas tenemos que de las 07 que se encuentran en análisis, 05 se encuentran en un nivel de riesgo ante movimientos en masa medio y los 02 restantes se encuentran en un nivel alto, tal y como se muestra a continuación:

MUNICIPALIDAD DISTRITAL DE PAMPAS CHICO
Abog. Manuel Geremias Cochachin Aguirre(e)
CAA N° 3897
ADMINISTRACION Y FINANZAS

Tabla 46 Nivel de Riesgo ante Movimientos en Masa – Instituciones Educativas

Institución Educativa	Nivel de Riesgo ante Movimientos en Masa
86612 Señor De Los Milagros - Primaria	Medio
86612 Señor De Los Milagros - Secundaria	Medio
413 Mayorarca	Medio
86575 Virgen De Fátima	Medio
377	Medio
86576	Alto

MUNICIPALIDAD DISTRITAL DE PAMPAS CHICO
Abog. Manuel Geremias Cochachin Aguirre
CAA N° 3897
SUB GERENCIA DE DESARROLLO SOCIAL Y HUMANO

MUNICIPALIDAD DISTRITAL DE PAMPAS CHICO SGIDU Y R
Ing. Hector Eduardo Martinez Broncano
CIP N° 88523
SUB GERENTE DE INFRAESTRUCTURA

MUNICIPALIDAD DISTRITAL DE PAMPAS CHICO
RESPONSABLE GRD - DC
Lic. Axel E. Gonzales Sanchez
DNI N° 70293152

COLEGIO DE INGENIEROS DEL PERU
Consejo Departamental Ancash - Huaraz
ATALAYA RIMAC JUDITH JEIDY
INGENIERO CIVIL
CIP N° 257301

MUNICIPALIDAD DISTRITAL DE PAMPAS CHICO
Modesto Eulalio Rivera Juan De Dios
DNI: 32652796
ALCALDE

420	Alto

Fuente: (MINEDU Ministerio de Educación, 2023)

Para los 02 establecimientos de salud, el nivel de riesgo es bajo para el Puesto de Salud de Mayorarca y medio para el Puesto de Salud de Pampas Chico.

Tabla 47 Nivel de Riesgo ante Movimientos en Masa – Establecimiento de Salud

Establecimiento de Salud	Nivel de Riesgo ante Movimientos en Masa
Puesto de Salud Mayorarca	Bajo
Puesto de Salud Pampas Chico	Medio

MUNICIPALIDAD DISTRITAL DE PAMPAS CHICO
S.G.D.U Y R.
Ing. Hector Eduardo Martinez Broncano
CIP N° 86523
SUB GERENTE DE INFRAESTRUCTURA

Fuente: (MINSA Ministerio de Salud, 2016)

En cuanto a la red vial tenemos que, en caso de movimientos en masa, se verían más afectadas las redes vecinales las cuales conectan a los diferentes centros poblados del distrito, siendo así que el 57% (19.47 Km) de las redes se encuentran en un nivel de riesgo medio, el 34% (11.75 Km) a un nivel alto y el 9% (3.18 Km) restante a un nivel bajo, tal y como se detalla a continuación.

MUNICIPALIDAD DISTRITAL DE PAMPAS CHICO
Abog. Manuel Geremias Cochachin Aguirre
CAA N° 3897
SUB GERENCIA DE DESARROLLO SOCIAL Y HUMANO

Tabla 48 Nivel de Riesgo ante Movimientos en Masa – Redes Viales

Trayecto	Jerarquía	Longitud (Km)		Porcentaje		Nivel de Riesgo ante Movimientos en Masa
Emp. PE-1N (Dv. Conococha) - Chasquitambo - Raquia - Emp. PE-3N (Conococha)	Red Vial Nacional	0.08	3.18	0%	9%	Bajo
Emp. PE-16 - Huambo.	Red Vial Vecinal	0.42		1%		Bajo
Emp.PE-16 - Ichoca - Pampas Chico - Jatumachay - Emp.PE-3N.	Red Vial Vecinal	2.69		8%		Bajo
Emp. PE-16 - Huambo.	Red Vial Vecinal	0.80	19.47	2%	57%	Medio
Emp.PE-16 - Ichoca - Pampas Chico - Jatumachay - Emp.PE-3N.	Red Vial Vecinal	15.07		44%		Medio
Emp. PE-16 (Pte. Mayorca) - Emp. AN-1245.	Red Vial Vecinal	1.45		4%		Medio
Emp. PE-16 (Cajacay) - Pushan.	Red Vial Vecinal	2.15		6%		Medio
Emp. PE-16 - Huambo.	Red Vial Vecinal	4.18	11.75	12%	34%	Alto
Emp.PE-16 - Ichoca - Pampas Chico - Jatumachay - Emp.PE-3N.	Red Vial Vecinal	5.14		15%		Alto
Emp. PE-16 (Pte. Mayorca) - Emp. AN-1245.	Red Vial Vecinal	1.68		5%		Alto
Emp. PE-16 (Cajacay) - Pushan.	Red Vial Vecinal	0.75		2%		Alto
Total	**34.41**	**34.41**	**100%**	**100%**		

MUNICIPALIDAD DISTRITAL DE PAMPAS CHICO
Unidad de Contabilidad
V°B°

Fuente: (MTC Ministerio de Transportes y Comunicaciones, 2023)

MUNICIPALIDAD DISTRITAL DE PAMPAS CHICO
Abog. Manuel Geremias Cochachin Aguirre(e)
CAA N° 3897
ADMINISTRACION Y FINANZAS

Mapa 23 Escenario de Riesgo ante Movimientos en Masa

MUNICIPALIDAD DISTRITAL DE PAMPAS CHICO
RESPONSABLE GRD - DC
Lic. Axel E. Gonzales Sanchez
DNI N° 70293152

COLEGIO DE INGENIEROS DEL PERU
Consejo Departamental Ancash- Huaraz
ATALAYA RIMAC JUDITH JEIDY
INGENIERO CIVIL
CIP N° 257301

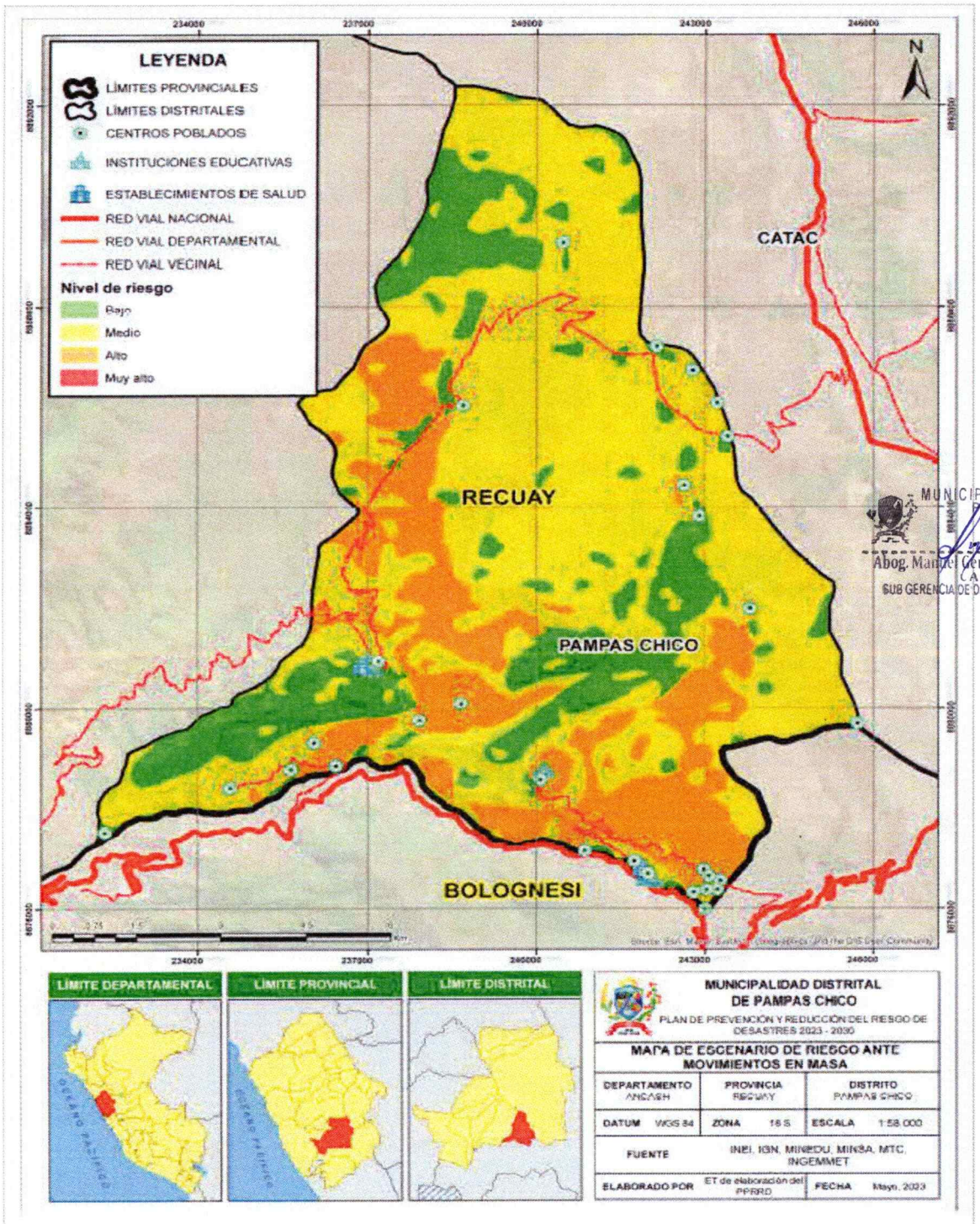

Fuente: (INEI Instituto Nacional de Estadísitica e Informática, 2017; MINEDU Ministerio de Educación, 2023; MINSA Ministerio de Salud, 2016; MTC Ministerio de Transportes y Comunicaciones, 2023)

Escenario de riesgo ante sismos

MUNICIPALIDAD DISTRITAL DE PAMPAS CHICO
Abog. Manuel Geremias Cochachin Aguirre
CAA N° 3897
SUB GERENCIA DE DESARROLLO SOCIAL Y HUMANO

MUNICIPALIDAD DISTRITAL DE PAMPAS CHICO
Unidad de Contabilidad
V°B°

MUNICIPALIDAD DISTRITAL DE PAMPAS CHICO
Abog. Manuel Geremias Cochachin Aguirre(e)
CAA N° 3897
ADMINISTRACIÓN Y FINANZAS

MUNICIPALIDAD DISTRITAL DE PAMPAS CHICO
Ing. Hector Eduardo Martinez Broncano
CIP N° 85523
SUB GERENTE DE INFRAESTRUCTURA

MUNICIPALIDAD DISTRITAL DE PAMPAS CHICO
RESPONSABLE GRD - DC
Lic. Axel E. Gonzales Sanchez
DNI N° 70293152

COLEGIO DE INGENIEROS DEL PERU
Consejo Departamental Ancash-Huaraz
ATALAYA RIMAC JUDITH JEIDY
INGENIERO CIVIL
CIP N° 257301

En cuanto al peligro por sismos, podemos observar que la totalidad del distrito se encuentra expuesta a un nivel de peligro alto, por ello, podemos concluir que el 100% de la población, viviendas, establecimientos de salud, instituciones educativas y redes viales se encuentran en un nivel de riesgo alto por lo que se verían posiblemente afectadas todos los elementos expuestos.

Tabla 49 Nivel de Riesgo ante Sismos - Centro Poblados

Centro Poblado	Población (Cantidad)	Viviendas (Cantidad)	Nivel de Riesgo ante Sismos
Tincok	3	1	Alto
Pampas Chico	174	88	Alto
Jatun Mache	1	1	Alto
El Milagro	2	1	Alto
Tuncumache	14	5	Alto
Mayorarca	232	85	Alto
Mayorarca	21	7	Alto
Ambar	22	7	Alto
Jacar	29	12	Alto
Acray	0	0	Alto
Wishca	2	1	Alto
Conococha	156	45	Alto
Pucri	2	1	Alto
Willcapampa	0	0	Alto
Quellecuana	15	6	Alto
Condor Wain	0	0	Alto
Llutsqui	2	1	Alto
Pushan	3	3	Alto
Carachuco	4	4	Alto
Ramrash Pampa	6	2	Alto
Mata Cancha	0	0	Alto
Llopa	2	1	Alto
Inca Huacanca	11	4	Alto
Raju Tanca	0	0	Alto
Colquimarca	83	27	Alto
Huambo	130	43	Alto
Contumaz	7	2	Alto
Hualla	1	1	Alto
Jarpun	1	1	Alto
Total	**923**	**349**	

Fuente: (INEI Instituto Nacional de Estadísitica e Informática, 2017)

MUNICIPALIDAD DISTRITAL DE PAMPAS CHICO
SGIDU Y R
Ing. Hector Eduardo Martinez Broncano
CIP N° 88623
SUB GERENTE DE INFRAESTRUCTURA

MUNICIPALIDAD DISTRITAL DE PAMPAS CHICO
Abog. Manuel Geremias Cochachin Aguirre
CAA N° 3897
SUB GERENCIA DE DESARROLLO SOCIAL Y HUMANO

MUNICIPALIDAD DISTRITAL DE PAMPAS CHICO
Unidad de Contabilidad
V°B°

MUNICIPALIDAD DISTRITAL DE PAMPAS CHICO
Abog. Manuel Geremias Cochachin Aguirre(e)
CAA N° 3897
ADMINISTRACION Y FINANZAS

Tabla 50 Nivel de Riesgo ante Sismos - Institución Educativa

MUNICIPALIDAD DISTRITAL DE PAMPAS CHICO
RESPONSABLE GRD - DC
Lic. Axel E. Gonzales Sanchez
DNI N° 70293152

COLEGIO DE INGENIEROS DEL PERU
Consejo Departamental Ancash - Huaraz
ATALAYA RIMAC JUDITH JEIDY
INGENIERO CIVIL
CIP N° 257301

MUNICIPALIDAD DISTRITAL DE PAMPAS CHICO
Modesto Eulalio Rivera Juan De Dios
DNI: 32652796
ALCALDE

Institución Educativa	Nivel de Riesgo ante Sismos
86612 Señor De Los Milagros - Primaria	Alto
86612 Señor De Los Milagros - Secundaria	Alto
413 Mayorarca	Alto
86575 Virgen De Fátima	Alto
377	Alto
86576	Alto
420	Alto

Fuente: (MINEDU Ministerio de Educación, 2023)

Tabla 51 Nivel de Riesgo ante Sismos - Establecimiento de Salud

Establecimiento de Salud	Nivel de Riesgo ante Sismos
Puesto de Salud Mayorarca	Alto
Puesto de Salud Pampas Chico	Alto

Fuente: (MINSA Ministerio de Salud, 2016)

MUNICIPALIDAD DISTRITAL DE PAMPAS CHICO
Unidad de Contabilidad
V°B°

Tabla 52 Nivel de Riesgo ante Sismos - Red Vial

Nombre	Código Ruta	Jerarquía	Longitud	Nivel de Riesgo ante Sismos
Emp. PE-16 - Huambo.	AN-1245	Red vial vecinal	5.40 Km	Alto
Emp.PE-16 - Ichoca - Pampas Chico - Jatumachay - Emp.PE-3N.	AN-1239		22.89 Km	Alto
Emp. PE-16 (Pte. Mayorca) - Emp. AN-1245.	AN-1244		3.13 Km	Alto
Emp. PE-16 (Cajacay) - Pushan.	AN-1243		2.90 Km	Alto
Emp. PE-1N (Dv. Conococha) - Chasquitambo - Raquia - Emp. PE-3N (Conococha)	LSI_S3	Red vial nacional	78.21 m	Alto
Total			**34.39 Km**	

Fuente: (MTC Ministerio de Transportes y Comunicaciones, 2023)

MUNICIPALIDAD DISTRITAL DE PAMPAS CHICO
Abog. Manuel Geremias Cochachin Aguirre
CAA N° 3897
SUB GERENCIA DE DESARROLLO SOCIAL Y HUMANO

MUNICIPALIDAD DISTRITAL DE PAMPAS CHICO
SGIDU Y R
Ing. Hector Eduardo Martinez Broncano
CIP N° 86923
SUB GERENTE DE INFRAESTRUCTURA

MUNICIPALIDAD DISTRITAL DE PAMPAS CHICO
Abog. Manuel Geremias Cochachin Aguirre(e)
CAA N° 3897
ADMINISTRACION Y FINANZAS

Mapa 24 Escenario de Riesgo ante Sismos

MUNICIPALIDAD DISTRITAL DE PAMPAS CHICO
RESPONSABLE GRD - DC
Lic. Axel E. Gonzales Sanchez
DNI N° 70293152

COLEGIO DE INGENIEROS DEL PERU
Consejo Departamental Ancash- Huaraz
ATALAYA RIMAC JUDITH JEIDY
INGENIERO CIVIL
CIP N° 257301

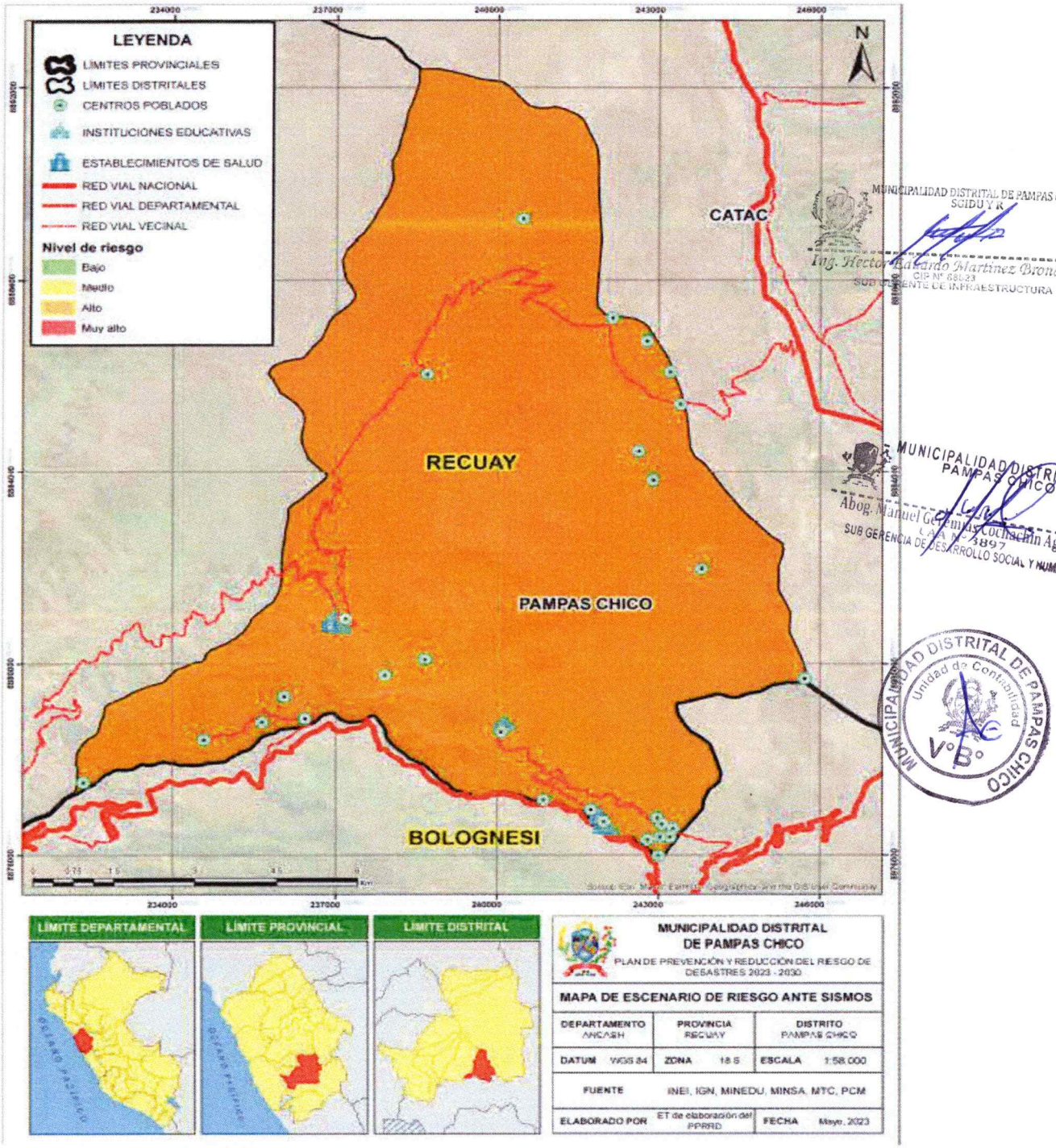

Fuente: (INEI Instituto Nacional de Estadísitica e Informática, 2017; MINEDU Ministerio de Educación, 2023; MINSA Ministerio de Salud, 2016; MTC Ministerio de Transportes y Comunicaciones, 2023)

MUNICIPALIDAD DISTRITAL DE PAMPAS CHICO
Abog. Manuel Gerenias Cochachin Aguirre(e)
CAA N° 3897
ADMINISTRACIÓN Y FINANZAS

MUNICIPALIDAD DISTRITAL DE PAMPAS CHICO
RESPONSABLE GRD - DC
Lic. Axel E. Gonzales Sanchez
DNI N° 70293152

COLEGIO DE INGENIEROS DEL PERU
Consejo Departamental Ancash- Huaraz
ATALAYA RIMAC JUDITH JEIDY
INGENIERO CIVIL
CIP N° 257301

MUNICIPALIDAD DISTRITAL DE PAMPAS CHICO
Modesto Eulalio Rivera Juan De Dios
DNI: 32652796
ALCALDE

Según el mapa de riesgo ante sismo en el distrito de Pampas Chico, el nivel de riesgo es muy alto, este valor se justifica por las condiciones de vulnerabilidad existentes: material precario de las viviendas, antigüedad mayor a 30 años a más de las viviendas, autoconstrucción y ubicación y tipo de suelo donde se asientan las viviendas; asociada a estas condiciones la población del distrito se dedica mayormente a la ganadería y agricultura. Con respecto a la información cualitativa de los factores condicionantes y desencadenantes ante un sismo, no se cuenta con información a detalle. Por lo que se recomienda realizar una evaluación de riesgo (EVAR) por el peligro sismo.

MUNICIPALIDAD DISTRITAL DE PAMPAS CHICO
SCIDUYR
Ing. Hector Eduardo Martinez Broncano
CIP N° 88523
SUB GERENCIA DE INFRAESTRUCTURA

Escenario de riesgo ante bajas temperaturas

En cuanto a las bajas temperaturas y heladas se tiene que el 0.3% (3 habitantes) de la población total se encuentra ubicada en un nivel de riesgo bajo, el 79.6% (735 habitantes) a un nivel medio, el 19.8% (183 habitantes) a un nivel alto y el 0.2% (2 habitantes) restante a un nivel muy alto ante bajas temperaturas y heladas.

En cuanto a las viviendas, tenemos que el 0.3% (1 vivienda) se encuentran ubicadas ante un nivel de riesgo bajo, el 81.9% (286 viviendas) a un nivel medio, el 17.5% (61 viviendas) a un nivel alto y el 0.3% (1 vivienda) restante a un nivel muy alto ante bajas temperaturas.

MUNICIPALIDAD DISTRITAL DE PAMPAS CHICO
Unidad de Contabilidad
V°B°

Tabla 53 Nivel de riesgo ante bajas temperaturas - Población

Centro Poblado	Población			Viviendas			Nivel de Riesgo ante Bajas Temperaturas
	Cantidad	Suma	Porcentaje	Cantidad	Suma	Porcentaje	
Tincok	3	3	0.3%	1	1	0.3%	Bajo
Acray	0	735	79.6%	0	286	81.9%	Medio
Ambar	22			7			Medio
Colquimarca	83			27			Medio
Contumaz	7			2			Medio
Hualla	1			1			Medio
Huambo	130			43			Medio
Inca Huacanca	11			4			Medio
Jacar	29			12			Medio
Jarpun	1			1			Medio
Llopa	2			1			Medio
Mata Cancha	0			0			Medio
Mayorarca	232			85			Medio
Mayorarca	21			7			Medio
Pampas Chico	174			88			Medio
Raju Tanca	0			0			Medio

MUNICIPALIDAD DISTRITAL DE PAMPAS CHICO
Abog. Manuel Gerardo Cochachin Aguirre
CAA N° 3897
GERENCIA DE DESARROLLO SOCIAL Y HUMANO

MUNICIPALIDAD DISTRITAL DE PAMPAS CHICO
Abog. Manuel Gerardo Cochachin Aguirre(e)
CAA N° 3897
ADMINISTRACION Y FINANZAS

MUNICIPALIDAD DISTRITAL DE PAMPAS CHICO
RESPONSABLE GRD - DC
Lic. Axel E. Gonzales Sanchez
DNI N° 70293152

COLEGIO DE INGENIEROS DEL PERU
Consejo Departamental Ancash- Huaraz
ATALAYA RIMAC JUDITH JEIDY
INGENIERO CIVIL
CIP N° 257301

Ramrash Pampa	6			2			Medio
Tuncumache	14			5			Medio
Wishca	2			1			Medio
Carachuco	4			4			Alto
Condor Wain	0			0			Alto
Conococha	156			45			Alto
El Milagro	2			1			Alto
Jatun Mache	1	183	19.8%	1	61	17.5%	Alto
Pucri	2			1			Alto
Pushan	3			3			Alto
Quellecuana	15			6			Alto
Willcapampa	0			0			Alto
Llutsqui	2	2	0.2%	1	1	0.3%	Muy alto
Total	**923**	**923**	**100%**	**349**	**349**	**1**	

Fuente: (INEI Instituto Nacional de Estadísitica e Informática, 2017)

MUNICIPALIDAD DISTRITAL DE PAMPAS CHICO
Abog. Manuel Geremias Cochachin Aguirre
CAA N° 3897
SUB GERENCIA DE DESARROLLO SOCIAL Y HUMANO

En cuanto a las instituciones educativas tenemos que de las 07 que se encuentran en análisis, se encuentran en un nivel de riesgo ante bajas temperaturas, tal y como se muestra a continuación.

Tabla 54 Escenario de riesgo ante bajas temperaturas - Instituciones Educativas

Institución Educativa	Nivel de Riesgo Ante Bajas Temperaturas
86612 Señor De Los Milagros - Primaria	Medio
86612 Señor De Los Milagros - Secundaria	Medio
413 Mayorarca	Medio
86575 Virgen De Fátima	Medio
377	Medio
86576	Medio
420	Medio

Fuente: (MINEDU Ministerio de Educación, 2023)

MUNICIPALIDAD DISTRITAL DE PAMPAS CHICO
Unidad de Contabilidad
V°B°

Para los 02 establecimientos de salud el nivel de riesgo ante bajas temperaturas, es de medio.

Tabla 55 Nivel de riesgo ante bajas temperaturas - Establecimiento de Salud

Establecimiento De Salud	Nivel de Riesgo ante Bajas Temperaturas
Puesto de Salud Mayorarca	Medio
Puesto de Salud Pampas Chico	Medio

Fuente: (MINSA Ministerio de Salud, 2016)

MUNICIPALIDAD DISTRITAL DE PAMPAS CHICO
SGIDUR R.
Ing. Hector Eduardo Martinez Broncano
SUB GERENTE DE INFRAESTRUCTURA

MUNICIPALIDAD DISTRITAL DE PAMPAS CHICO
Abog. Manuel Geremias Cochachin Aguirre(e)
CAA N° 3897
ADMINISTRACION Y FINANZAS

MUNICIPALIDAD DISTRITAL DE PAMPAS CHICO
RESPONSABLE GRD - DC
Lic. Axel E. Gonzales Sanchez
DNI N° 70293152

COLEGIO DE INGENIEROS DEL PERU
Consejo Departamental Ancash - Huaraz
ATALAYA RIMAC JUDITH JEIDY
INGENIERO CIVIL
CIP N° 257301

MUNICIPALIDA DISTRITAL DE PAMPAS CHICO
Modesto Eulalio Rivera Juan De Dios
DNI: 32652796
ALCALDE

Mapa 25 Escenario de riesgo ante bajas temperaturas

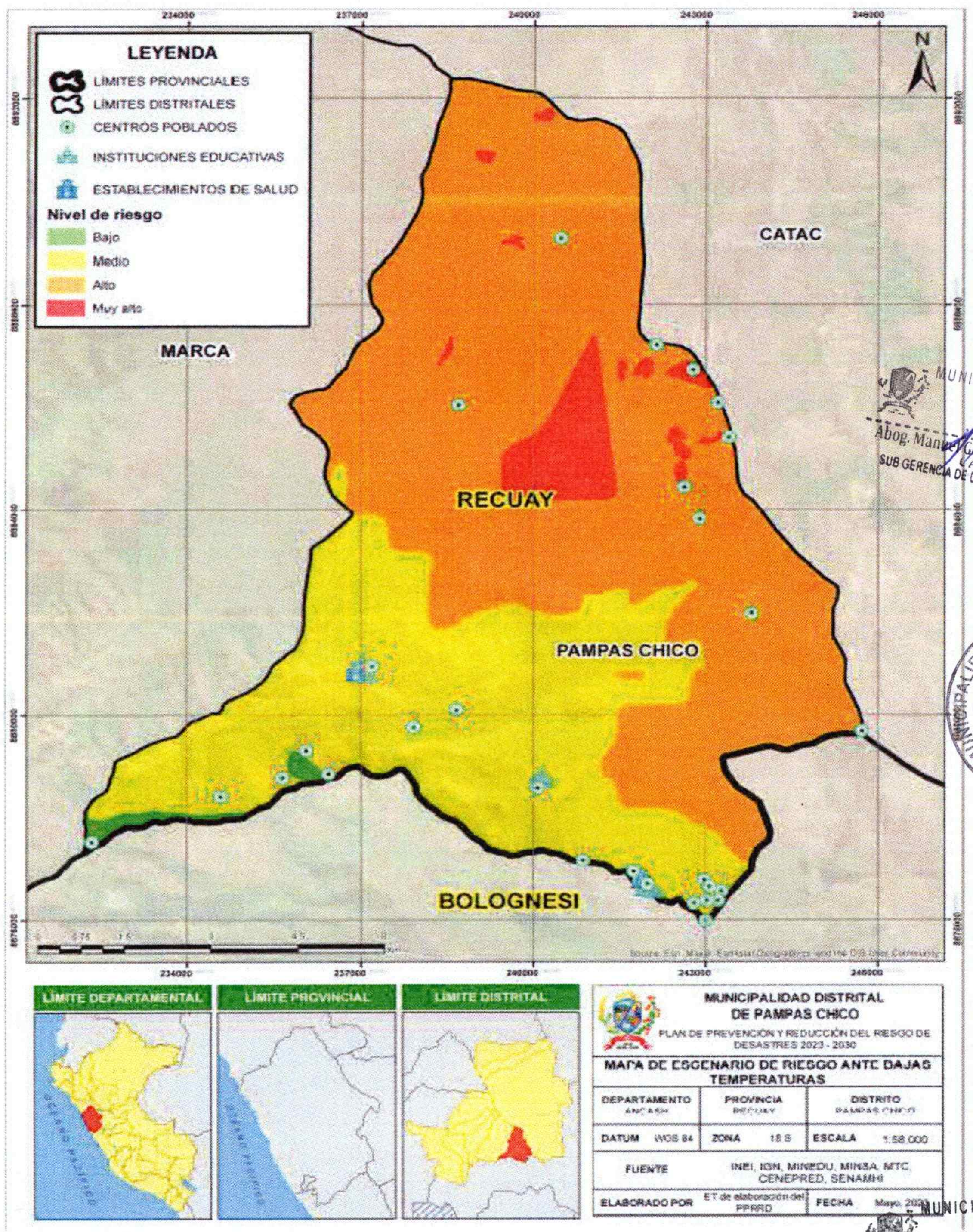

MUNICIPALIDAD DISTRITAL DE PAMPAS CHICO
Abog. Manuel Geremías Cochachin Aguirre
CAA N° 3897
SUB GERENCIA DE DESARROLLO SOCIAL Y HUMANO

MUNICIPALIDAD DISTRITAL DE PAMPAS CHICO
Unidad de Contabilidad
V° B°

Fuente: (INEI Instituto Nacional de Estadísitica e Informática, 2017; MINEDU Ministerio de Educación, 2023; MINSA Ministerio de Salud, 2016; MTC Ministerio de Transportes y Comunicaciones, 2023)

MUNICIPALIDAD DISTRITAL DE PAMPAS CHICO
Abog. Manuel Geremías Cochachin Aguirre
CAA N° 3897
ADMINISTRACIÓN Y FINANZAS

MUNICIPALIDAD DISTRITAL DE PAMPAS CHICO
Ing. Hector Eduardo Martinez Broncano
SUB GERENTE DE INFRAESTRUCTURA

MUNICIPALIDAD DISTRITAL DE PAMPAS CHICO
RESPONSABLE GRD - DC
Lic. Axel E. Gonzales Sanchez
DNI N° 70293152

COLEGIO DE INGENIEROS DEL PERÚ
Consejo Departamental Ancash- Huaraz
ATALAYA RIMAC JUDITH JEIDY
INGENIERO CIVIL
CIP N° 257301

MUNICIPALIDAD DISTRITAL DE PAMPAS CHICO
Modesto Eulalio Rivera Juan De Dios
DNI: 32652796
ALCALDE

CAPITULO III: FORMULACIÓN DEL PLAN DE PREVENCIÓN Y REDUCCIÓN DE RIESGO DE DESASTRES

MUNICIPALIDAD DISTRITAL DE PAMPAS CHICO
SGIDU Y R
Ing. Hector Eduardo Martinez Broncano
CIP N° 88523
SUB GERENTE DE INFRAESTRUCTURA

3.1. Objetivos

3.1.1. Objetivo General

- Prevenir el riesgo y reducir la vulnerabilidad, de la población y medios de vida ante movimiento en masa, sismo y bajas temperaturas del distrito de Pampas Chico.

3.1.2. Objetivos Específicos

- Mejorar la comprensión del riesgo de desastres para la toma de decisiones a nivel de la población y las entidades del Estado.
- Mejorar las condiciones de ocupación y uso considerando el riesgo de desastres en el territorio.
- Mejorar la implementación articulada de la gestión del riesgo de desastres en el territorio.
- Fortalecer la incorporación de la gestión del riesgo de desastres en la inversión pública y privada.

MUNICIPALIDAD DISTRITAL DE PAMPAS CHICO
Abog. Manuel Geremias Cochachin Aguirre
CAA N° 3897
SUB GERENCIA DE DESARROLLO SOCIAL Y HUMANO

3.2. Articulación del Plan

3.2.1. Plan Nacional de Gestión de Riesgo de Desastres – PLANAGERD2022 – 2030

- **Objetivo Nacional:** Reducir la vulnerabilidad de la población y sus medios de vida ante el riesgo de desastres en el territorio, lo que se verá reflejada en el cumplimiento de los logros de los objetivos prioritarios de la PNGRD al 2050, hacia el 2030.

MUNICIPALIDAD DISTRITAL DE PAMPAS CHICO
Unidad de Contabilidad
V°B°

3.2.2. Política de Estado N° 32: Gestión de Riesgo de Desastres

3.2.2.1. Objetivo

- Promover una política de gestión del riesgo de desastres, con la finalidad de proteger la vida, la salud y la integridad de las personas; así como el patrimonio público y privado, promoviendo y velando por la ubicación de la población y sus equipamientos en las zonas de mayor seguridad, reduciendo las vulnerabilidades con equidad e inclusión, bajo un enfoque de procesos que comprenda: la estimación y reducción del riesgo, la respuesta ante emergencias y desastres y la reconstrucción.

  Esta política será implementada por los organismos públicos de todos los niveles de gobierno, con la participación activa de la sociedad civil y la cooperación internacional,

MUNICIPALIDAD DISTRITAL DE PAMPAS CHICO
Abog. Manuel Geremias Cochachin Aguirre(e)
CAA N° 3897
ADMINISTRACION Y FINANZAS

MUNICIPALIDAD DISTRITAL DE PAMPAS CHICO
RESPONSABLE GRD - DC
Lic. Axel E. Gonzales Sanchez
DNI N° 70293152

COLEGIO DE INGENIEROS DEL PERU
Consejo Departamental Ancash- Huaraz
ATALAYA RIMAC JUDITH JEIDY
INGENIERO CIVIL
CIP N° 257301

promoviendo una cultura de la prevención y contribuyendo directamente en el proceso de desarrollo sostenible a nivel nacional, regional y local.

MUNICIPALIDAD DISTRITAL DE PAMPAS CHICO
SGIDU V°B°
Ing. Hector Eduardo Martinez Broncano
CIP N° 88523
SUB GERENTE DE INFRAESTRUCTURA

3.2.3. Política de Estado N° 34: Ordenamiento y Gestión Territorial

3.2.3.1. Objetivo

- Impulsar un proceso estratégico, integrado, eficaz y eficiente de ordenamiento y gestión territorial que asegure el desarrollo humano en todo el territorio nacional, en un ambiente de paz. Con este objetivo el Estado: (...).

  Reducirá la vulnerabilidad de la población a los riesgos de desastres a través de la identificación de zonas de riesgo urbanas y rurales, la fiscalización y la ejecución de planes de prevención.

3.2.4. Política Nacional de Gestión del Riesgo de Desastres al 2050

La Política Nacional de Gestión del Riesgo de Desastres al 2050, establece 6 objetivos prioritarios que contribuyen a alcanzar la situación futura deseada: Al 2050 la vulnerabilidad de la población y sus medios de vida ante el riesgo de desastres en el territorio, se verá reducida, lo cual se reflejará, a través de la reducción del 20% de pérdidas económicas directas atribuidas a emergencias y desastres en relación con el producto interno bruto; asimismo se espera reducir al 13% de viviendas ubicadas en zonas de muy alta exposición a peligros; al 11.9% de infraestructura de servicios públicos ubicados en zonas de muy alta exposición al peligro; que el 100% de la población sea atendida ante la ocurrencia de emergencias y desastres, así como los servicios públicos básicos rehabilitados por tipo de evento de nivel de emergencia 4 y 5.

MUNICIPALIDAD DISTRITAL DE PAMPAS CHICO
Unidad de Contabilidad
V°B°

Los objetivos prioritarios son los siguientes:

- **Objetivo prioritario 1 (OP1):** Mejorar la comprensión del riesgo de desastres para la toma de decisiones a nivel de la población y las entidades del Estado.

MUNICIPALIDAD DISTRITAL DE PAMPAS CHICO
Abog. Manuel Gerenias Cochachin Aguirre
CAA N° 3897
SUB GERENCIA DE DESARROLLO SOCIAL Y HUMANO

Tabla 56 OP1, Lineamientos y Servicios

Objetivos Prioritarios	Lineamientos	Servicios
Objetivo prioritario 1 (OP1): Mejorar la comprensión del riesgo de desastres para la toma de decisiones a nivel de la población y las entidades del Estado.	L1.1. Implementar medidas de acceso universal a información y conocimiento en materia de gestión del riesgo de desastres para las distintas entidades del Estado.	S1.1 Programa de investigación aplicada y desarrollo tecnológico en materia de gestión de riesgo de desastres.
		S1.2. Programa de análisis del riesgo en el territorio.

MUNICIPALIDAD DISTRITAL DE PAMPAS CHICO
Abog. Manuel Gerenias Cochachin Aguirre(e)
CAA N° 3897
ADMINISTRACION Y FINANZAS

MUNICIPALIDAD DISTRITAL DE PAMPAS CHICO
RESPONSABLE GRD - DC
Lic. Axel E. Gonzales Sanchez
DNI N° 70293152

COLEGIO DE INGENIEROS DEL PERU
Consejo Departamental Ancash - Huaraz
ATALAYA RIMAC JUDITH JEIDY
INGENIERO CIVIL
CIP N° 257301

		S1.3 Información para la gestión del riesgo de desastres, estandarizada e integrada, implementando el Sistema Nacional de Información para la gestión del riesgo de desastres.
		S1.4. Monitoreo y vigilancia de zonas expuestas a alto y muy alto peligro.
	L1.2. implementar medidas de acceso universal a información y conocimiento en materia de gestión del riesgo de desastres para la población, con carácter inclusivo y enfoque de género e intercultural	S1.5. Programa de educación y difusión del conocimiento del riesgo.

Fuente: (MINAM Ministerio del Ambiente, 2023)

- **Objetivo prioritario 2 (OP2):** Mejorar las condiciones de ocupación y uso considerando el riesgo de desastres en el territorio.

Tabla 57 OP2, Lineamientos y Servicios

Objetivos Prioritarios	Lineamientos	Servicios
Objetivo prioritario 2 (OP2): Mejorar las condiciones de ocupación y uso considerando el riesgo de desastres en el territorio.	L2.1. Fortalecer la implementación de la gestión del riesgo de desastres en la planificación y gestión territorial de gobiernos regionales y locales, considerando el contexto de cambio climático en cuanto corresponda.	S 2.1. Programa de fortalecimiento de capacidades para la incorporación de la gestión del riesgo de desastres en el desarrollo de instrumentos de planificación y gestión territorial de gobiernos regionales y locales.

	L2.2. Fortalecer la incorporación e implementación de la gestión del riesgo de desastres en el marco normativo de ocupación y uso de territorios.	S 2.2. Asistencia técnica a los gobiernos locales en los procedimientos vinculados con la verificación del cumplimiento de las normas de edificación, seguridad, control y supervisión
		S 2.3 Programa de fiscalización y supervisión de edificaciones.
	L2.3. Implementar intervenciones en gestión del riesgo de desastres, con carácter inclusivo y enfoque de género, priorizando la prevención y reducción del riesgo con enfoque integral en los territorios, considerando el contexto de cambio climático en cuanto corresponda.	S 2.4. Programa de servicio público educativo seguro en materia de gestión del riesgo de desastres en zonas de alta y muy alta exposición al peligro.
		S 2.5 Programa de servicio público de salud seguro en materia de gestión del riesgo de desastres en zonas de alta y muy alta exposición al peligro.
		S 2.6 Programa de servicio público de transporte e infraestructura vial seguros en materia de gestión del riesgo de desastres en zonas de alta y muy alta exposición al peligro.
		S 2.7. Programa de servicio público de saneamiento seguro en materia de gestión del riesgo de desastres en zonas de alta y muy alta exposición al peligro.

MUNICIPALIDAD DISTRITAL DE PAMPAS CHICO
SGIDUVR
Ing. Hector Eduardo Martinez Broncano
CIP N° 08823
SUB GERENTE DE INFRAESTRUCTURA

MUNICIPALIDAD DISTRITAL DE PAMPAS CHICO
Unidad de Contabilidad
V°B°

MUNICIPALIDAD DISTRITAL DE PAMPAS CHICO
Abog. Manuel Eremias Cochachin Aguirre
CAA N° 3897
SUB GERENCIA DE DESARROLLO SOCIAL Y HUMANO

MUNICIPALIDAD DISTRITAL DE PAMPAS CHICO
Abog. Manuel Eremias Cochachin Aguirre(e)
CAA N° 3897
ADMINISTRACION Y FINANZAS

MUNICIPALIDAD DISTRITAL DE PAMPAS CHICO
RESPONSABLE GRD - DC
Lic. Axel E. Gonzales Sanchez
DNI N° 70293152

COLEGIO DE INGENIEROS DEL PERU
Consejo Departamental Ancash- Huaraz
ATALAYA RIMAC JUDITH JEIDY
INGENIERO CIVIL
CIP N° 257301

MUNICIPALIDAD DISTRITAL DE PAMPAS CHICO
SGIDU Y R
Ing. Hector Eduardo Martinez Broncano
CIP N° 68823
SUB GERENTE DE INFRAESTRUCTURA

MUNICIPALIDAD DISTRITAL DE PAMPAS CHICO
Abog. Manuel Geremias Cochachin Aguirre
CAA N° 3897
SUB GERENCIA DE DESARROLLO SOCIAL Y HUMANO

MUNICIPALIDA DISTRITAL DE PAMPAS CHICO
Modesto Eulalio Rivera Juan De Dios
DNI: 32652796
ALCALDE

		S 2.8 Programa de mejoramiento y/o acondicionamiento de edificaciones con fines de vivienda frente a peligros.
		S 2.9 Programa de protección en gestión del riesgo de desastres en el manejo de cuencas.
		S. 2.10 Programa de asistencia técnica para incorporar la gestión del riesgo de desastres en el desarrollo de actividades productivas y económicas en zonas de alta y muy alta exposición al peligro.

Fuente: (MINAM Ministerio del Ambiente, 2023)

- **Objetivo prioritario 3 (OP3):** Mejorar la implementación articulada de la gestión del riesgo de desastres en el territorio.

MUNICIPALIDAD DISTRITAL DE PAMPAS CHICO
Unidad de Contabilidad
V°B°

Tabla 58 OP3, Lineamientos y Servicios

Objetivos Prioritarios	Lineamientos	Servicios
Objetivo prioritario 3 (OP3): Mejorar la implementación articulada de la gestión del riesgo de desastres en el territorio	L3.1. Implementar medidas para la optimización de la gestión del riesgo de desastres en los tres niveles de gobierno.	S3.1. Asistencia técnica a los tres niveles de gobierno sobre la incorporación de la gestión de riesgo de desastres en el desarrollo de instrumentos de planeamiento estratégico y operativo.
		S3.2. Programa de fortalecimiento de competencias para los funcionarios en gestión del riesgo de desastres.
		S3.3 Programa de continuidad operativa del Estado.

MUNICIPALIDAD DISTRITAL DE PAMPAS CHICO
Abog. Manuel Geremias Cochachin Aguirre
CAA N° 3897
ADMINISTRACION Y FINANZAS

MUNICIPALIDAD DISTRITAL DE PAMPAS CHICO
RESPONSABLE GRD - DC
Lic. Axel E. Gonzales Sanchez
DNI N° 70293152

COLEGIO DE INGENIEROS DEL PERU
Consejo Departamental Ancash- Huaraz
ATALAYA RIMAC JUDITH JEIDY
INGENIERO CIVIL
CIP N° 257301

MUNICIPALIDAD DISTRITAL DE PAMPAS CHICO
SGIDU Y R
Ing. Hector Eduardo Martinez Broncano
CIP N° 88523
SUB GERENTE DE INFRAESTRUCTURA

MUNICIPALIDAD DISTRITAL DE PAMPAS CHICO
Abog. Manuel Geremias Cochachin Aguirre
CAA N° 3897
SUB GERENCIA DE DESARROLLO SOCIAL Y HUMANO

MUNICIPALIDA DISTRITAL DE PAMPAS CHICO
Modesto Eulalio Rivera Juan De Dios
DNI: 32652796
ALCALDE

	L3.2. Fortalecer la coordinación y articulación a nivel sectorial, intersectorial, intergubernamental y con el sector privado y sociedad civil.	No presenta servicios
	L3.3. Fortalecer el marco de normatividad del SINAGERD considerando el carácter inclusivo y el enfoque de género.	No presenta servicios
	L3.4. Fortalecer la articulación entre la gestión del riesgo de desastres y la Gestión Integral de Cambio Climático en los tres niveles de gobierno	No presenta servicios
	L3.5. Implementar herramientas y mecanismos para el monitoreo, seguimiento, fiscalización, rendición de cuentas y evaluación de la gestión del riesgo de desastres en los tres niveles de gobierno.	S3.4 Plataforma para el monitoreo, seguimiento y evaluación de la gestión del riesgo de desastres en los tres niveles de gobierno.

MUNICIPALIDAD DISTRITAL DE PAMPAS CHICO
Unidad de Contabilidad
V°B°

Fuente: (MINAM Ministerio del Ambiente, 2023)

- **Objetivo prioritario 4 (OP4):** Fortalecer la incorporación de la gestión del riesgo de desastres en la inversión pública y privada.

Tabla 59 OP4. Lineamientos y Servicios

Objetivos Prioritarios	Lineamientos	Servicios
O.P.4. Fortalecer la incorporación de la gestión del riesgo de desastres en la inversión pública y privada	L4.1. Implementar mecanismos para incorporar la gestión del riesgo de desastres en las inversiones públicas, público/privadas y privadas.	S4.1 Programa de fortalecimiento de capacidades de las entidades del sector público en la incorporación de la gestión del riesgo de desastres en la inversión pública.

MUNICIPALIDAD DISTRITAL DE PAMPAS CHICO
Abog. Manuel Geremias Cochachin Aguirre(e)
CAA N° 3897
ADMINISTRACION Y FINANZAS

MUNICIPALIDAD DISTRITAL DE PAMPAS CHICO
RESPONSABLE GRD - DC
Lic. Axel E. Gonzales Sanchez
DNI N° 70293152

COLEGIO DE INGENIEROS DEL PERU
Consejo Departamental Ancash- Huaraz
ATALAYA RIMAC JUDITH JEIDY
INGENIERO CIVIL
CIP N° 257301

MUNICIPALIDAD DISTRITAL DE PAMPAS CHICO
SGIDU Y R
Ing. Héctor Eduardo Martínez Bronicatto
CIP N°
SUB GERENTE DE INFRAESTRUCTURA

MUNICIPALIDAD DISTRITAL DE PAMPAS CHICO
Abog. Manuel Geremías Cochachin Aguirre
CAA N° 3897
SUB GERENCIA DE DESARROLLO SOCIAL Y HUMANO

MUNICIPALIDAD DISTRITAL DE PAMPAS CHICO
Modesto Eulalio Rivera Juan De Dios
DNI: 32652796
ALCALDE

		S4.2. Programa de supervisión de la inclusión de la gestión del riesgo de desastres en las inversiones públicas, público/ privadas y privadas.
	L4.2. Fortalecer mecanismos financieros articulados y especializados según procesos para la gestión del riesgo de desastres	S4.3. Instrumentos de retención y transferencia de riesgos
	L4.3. Fortalecer el marco normativo para la inclusión del enfoque de gestión del riesgo de desastres en las inversiones.	No presenta Servicios
	L4.4. Fortalecer el monitoreo, seguimiento, fiscalización, rendición de cuentas y evaluación de la gestión del riesgo de desastres en las inversiones.	No presenta Servicios

MUNICIPALIDAD DISTRITAL DE PAMPAS CHICO
Unidad de Contabilidad
V°B°

Fuente: (MINAM Ministerio del Ambiente, 2023)

Tabla 60 Articulación del Plan de Prevención y Reducción de Riesgos del Distrito de Pampas Chico

POLÍTICAS NACIONALES Y LOCALES FRENTE A LA GRD EN EL AMBITO DEL DISTRITO PAMPAS CHICO					
POLITICA DE ESTADO		PLAN ESTRATÉGICO DE DESARROLLO NACIONAL	PLAN NACIONAL DE GESTIÓN DEL RIESGO DE DESASTRES 2022 - 2030		PPRRD DEL DISTRITO DE PAMPAS CHICO
N°32 "GESTIÓN DE RIESGO DE DESASTRES"	POLÍTICA N°34 ORDENAMIENTO TERRITORIAL	EJE ESTRATÉGICO Y OBJETIVO NACIONAL DEL PEDN	POLÍTICA NACIONAL DE GESTIÓN DEL RIESGO DE DESASTRES AL 2050	OBJETIVOS DEL PLAN	OBJETIVO GENERAL
Promover una política de gestión del riesgo de desastres, con la finalidad de proteger la vida, la salud y la integridad de las personas;	Impulsar un proceso estratégico, integrado, eficaz y eficiente de ordenamiento y gestión territorial que asegure el desarrollo humano en todo el territorio nacional, en un	Eje Estratégico 6: Recursos naturales y ambiente. Objetivo Nacional: Conservación y aprovechamiento sostenible de los recursos naturales	Al 2050 la vulnerabilidad de la población y sus medios de vida ante el riesgo de desastres en el territorio se verá reducida, lo cual se reflejará a través de la	Mejorar la comprensión del riesgo de desastres para la toma de decisiones a nivel de la población y las entidades del Estado. Mejorar las condiciones de ocupación y uso considerando el riesgo de desastres en el territorio.	Prevenir el riesgo y reducir la vulnerabilidad, de la población y medios de vida ante movimiento en masa,

MUNICIPALIDAD DISTRITAL DE PAMPAS CHICO
Abog. Manuel Geremías Cochachin Aguirre(e)
CAA N° 3897
ADMINISTRACION Y FINANZAS

MUNICIPALIDAD DISTRITAL DE PAMPAS CHICO
RESPONSABLE GRD - DC
Lic. Axel E. Gonzales Sanchez
DNI N° 70293152

COLEGIO DE INGENIEROS DEL PERU
Consejo Departamental Ancash - Huaraz
ATALAYA RIMAC JUDITH JEIDY
INGENIERO CIVIL
CIP N° 257301

MUNICIPALIDA DISTRITAL DE PAMPAS CHICO
Modesto Eulalio Rivera Juan De Dios
DNI: 32652796
ALCALDE

así como el patrimonio público y privado, promoviendo y velando por la ubicación de la población y sus equipamientos en las zonas de mayor seguridad, reduciendo las vulnerabilidades con equidad e inclusión, bajo un enfoque de procesos que comprenda: la estimación y reducción del riesgo, la respuesta ante emergencias y desastres y la reconstrucción. Esta política será implementada por los organismos públicos de todos los niveles de gobierno, con la participación activa de la sociedad civil y la cooperación internacional, promoviendo una cultura de la prevención y contribuyendo directamente en el proceso de desarrollo sostenible a nivel nacional, regional y local.	ambiente de paz. Con este Objetivo el Estado: Reducir la vulnerabilidad de la Población a los riesgos de desastres a través de la identificación de zonas de riesgo urbanas y rurales, la fiscalización y la ejecución de planes de prevención.	y la biodiversidad con un enfoque integrado y ecosistémico y un ambiente que permita una buena calidad de vida para las personas y la existencia de ecosistemas saludables, viables y funcionales en ellargo plazo.	reducción del 20 % de pérdidas económicas directas atribuidas a emergencias y desastres en relación con el producto interno bruto; asimismo se espera reducir al 13% el porcentaje de viviendas ubicadas en zonas de muy alta exposición a peligros; al 11.9% de la infraestructura de servicios públicos ubicados en zonas de muy alta exposición al peligro.	Mejorar la implementación articulada de la gestión del riesgo de desastres en el territorio.	sismo y bajas temperaturas.
				Fortalecer la incorporación de la gestión del riesgo de desastres en la inversión pública y privada.	

Fuente: Equipo Técnico

3.3. Estrategias

3.3.1. Roles institucionales

Para alcanzar los objetivos planteados, en la tabla 61 se describe los roles que cumplirán la Municipalidad Distrital de Pampas Chico y otras entidades.

Tabla 61 Estrategias asociadas a la cultura de prevención y reducción de riesgos

INSTITUCIÓN	ROLES
1. Municipalidad Distrital de Pampas Chico	1.1. Fortalecer las funciones del GTGRD: • Organizar, implementar y evaluar los procesos de la gestión del riesgo de desastre. • Toma de decisiones respecto a la implementación y ejecución de la GRD (actividades y proyectos) • Disponer la incorporación de la GRD en la planificación, ordenamiento territorial a inversión pública, sobre la base de la identificación de los peligros, análisis de vulnerabilidad y la determinación de los niveles de riesgo.
	1.2. Fortalecer las actividades del Equipo Técnico • Elaborar instrumentos técnicos en gestión prospectiva y correctiva (Escenarios y evaluaciones de riesgos de desastres, planes análisis de riesgos, entre otros.) • Incorporar la gestión prospectiva y correctiva en los instrumentos de gestión institucional. • Solicitar el asesoramiento de entidades técnicas especializadas para la elaboración de informes técnicos sobre peligros de origen natural. • Fomentar la elaboración de estudios especializados del territorio con enfoque en GRD. • Implementar las actividades programadas por el GTGRD.
2. CENEPRED	2.1. Brindar asistencia técnica en la elaboración de instrumentos técnicos. • Escenarios y evaluaciones de riesgos de desastres. • Plan de Prevención y Reducción del Riesgo de Desastres. • Plan de Reconstrucción. • Plan de Reasentamiento Poblacional.
	2.2. Fortalecer capacidades en Gestión Prospectiva y Correctiva del Riesgos de Desastres a través de cursos, seminarios, talleres, charlas, foros y conferencias.
3. Entidades Técnico Científicos (INGEMMET, ANA e IGP)	3.1. Asesorar a las entidades del Estado según sus competencias.
	3.2. Identificar, estudiar y monitorear los peligros de origen natural según sus competencias.
4. Ministerio de Economía y Finanzas (MEF)	4.1. Promover la estimación, prevención, reducción del riesgo de desastres a través de mecanismos financieros presupuestales en el marco del presupuesto por resultados e incorporar la Gestión de Riego de Desastres (GRD) en la inversión pública.

MUNICIPALIDAD DISTRITAL DE PAMPAS CHICO
Unidad de Contabilidad
V°B°

MUNICIPALIDAD DISTRITAL DE PAMPAS CHICO
Abog. Manuel Gerardo Cochachin Aguirre
C.A.A N° 3897
SUB GERENCIA DE DESARROLLO SOCIAL Y HUMANO

MUNICIPALIDAD DISTRITAL DE PAMPAS CHICO
Abog. Manuel Gerardo Cochachin Aguirre(e)
C.A.A N° 3897
ADMINISTRACION Y FINANZAS

MUNICIPALIDAD DISTRITAL DE PAMPAS CHICO
RESPONSABLE GRD - DC
Lic. Axel E. Gonzales Sanchez
DNI N° 70293152

COLEGIO DE INGENIEROS DEL PERU
Consejo Departamental Ancash- Huaraz
ATALAYA RIMAC JUDITH JEIDY
INGENIERO CIVIL
CIP N° 257301

5. Provias Nacional	5.1. Proveer infraestructura vial nacional a la población en óptimas condiciones a través de la preparación, gestión, administración y ejecución de proyectos de infraestructura de transporte como construcción, mejoramiento, rehabilitación y mantenimiento, así como de la planificación, gestión y control de actividades y recursos económicos que se emplean para el mantenimiento y seguridad de las carreteras y puentes de la red vial nacional.
6. AGRORURAL	6.1. Promover el desarrollo agrario-rural, a través del funcionamiento de proyectos de inversión pública en zonas rurales de menor grado de desarrollo económico.
7. Empresa privadas	7.1. Apoyar con el financiamiento de proyectos de inversión vinculados al desarrollo sostenible, asumiendo sus compromisos sociales.
8 SERFOR	8.1. Brinda asistencia técnica en la formulación y ejecución de proyectos forestales.
	8.2. Promueve la gestión sostenible y participativa de los recursos forestales y la fauna silvestre, que contribuyan al bienestar de la población.

Fuente: Equipo Técnico

3.3.2. Ejes y prioridades

Para lograr los objetivos planteados, cada objetivo específico tiene sus acciones y/o proyectos que se constituyen como los ejes del PPRRD del distrito de Pampas Chicos.

MUNICIPALIDAD DISTRITAL DE PAMPAS CHICO
SGIDU Y R
Ing. Hector Eduardo Martinez Broncano
CIP N° 88523
SUB GERENTE DE INFRAESTRUCTURA

Tabla 62 Ejes y Prioridades

Objetivos Específicos	Prioridades
1) Mejorar la comprensión del riesgo de desastres para la toma de decisiones a nivel de la población y el distrito de Pampas Chico.	Fortalecimiento de capacidades institucionales de la municipalidad distrital de Pampas Chico en GRD (Cursos y talleres).
	Elaboración y difusión de material físico y digital en materia de GRD.
	Capacitación a la población en conocimiento para protegerse en épocas de temperaturas bajas, así misma entrega de kits de abrigo.
2) Mejorar las condiciones de ocupación y uso considerando el riesgo de desastres en el distrito de Pampas Chico	Elaboración de un análisis de riesgo ante caída de rocas en el sector Atska Corral - Oscco, centro poblado de Pampas Chico, Distrito Pampas Chico, Provincia de Recuay, Región Ancash.

MUNICIPALIDAD DISTRITAL DE PAMPAS CHICO
Unidad de Contabilidad
V°B°

MUNICIPALIDAD DISTRITAL DE PAMPAS CHICO
Abog. Manuel Geremias Cochachin Aguirre
CAA N° 3897
SUB GERENCIA DE DESARROLLO SOCIAL Y HUMANO

MUNICIPALIDAD DISTRITAL DE PAMPAS CHICO
Abog. Manuel Geremias Cochachin Aguirre(e)
CAA N° 3897
ADMINISTRACION Y FINANZAS

MUNICIPALIDAD DISTRITAL DE PAMPAS CHICO
RESPONSABLE GRD - DC
Lic. Axel E. Gonzales Sanchez
DNI N° 70293152

COLEGIO DE INGENIEROS DEL PERU
Consejo Departamental Ancash- Huaraz
ATALAYA RIMAC JUDITH JEIDY
INGENIERO CIVIL
CIP N° 257301

MUNICIPALIDAD DISTRITAL DE PAMPAS CHICO
SGIDU Y R
Ing. Hector Eduardo Martinez Broncano
CIP N° 88523
SUB GERENTE DE INFRAESTRUCTURA

MUNICIPALIDAD DISTRITAL DE PAMPAS CHICO
Abog. Manuel Geremias Cochachin Aguirre
CAA N° 3897
SUB GERENCIA DE DESARROLLO SOCIAL Y HUMANO

MUNICIPALIDAD DISTRITAL DE PAMPAS CHICO
Modesto Eulalio Rivera Juan De Dios
DNI: 32652796
ALCALDE

	Elaboración de un análisis de riesgo ante erosión pluvial en sector Virgen Ruri, centro poblado de Pampas Chico, Distrito Pampas Chico, Provincia de Recuay, Región Ancash.
	Elaboración de un análisis de riesgo ante movimiento en masa en el sector Toma, Caserío de Pampas chico, Distrito de Pampas Chico, Provincia de Recuay, Región Ancash.
	Elaboración de evaluación de riesgo ante sismo.
	Elaboración de un estudio de análisis de riesgo ante caída de roca en el sector Bosque de Piedras, Centro Poblado de Pampas Chico, Distrito de Pampas Chico, Provincia de Recuay, Región Ancash.
	Elaboración un estudio de análisis de riesgo ante caída de rocas en el sector Santo Cuta, Centro Poblado de Colquimarca, Distrito de Pampas Chico, Provincia de Recuay, Región Ancash.
	Elaboración de un estudio de análisis de riesgo por erosión fluvial en el sector Wacahuain, Centro Poblado de Colquimarca, Distrito de Pampas Chico, Provincia de Recuay, Región Ancash.
	Instalación de sistemas de control ante derrumbes y estabilización de taludes en el sector Contumás, Caserío de Jacar, Pampas Chico, Provincia de Recuay, Región Ancash.
	Elaboración de un análisis de riesgo ante movimiento en masa en el sector Jacar Alto, Centro Poblado de Jacar, Distrito de Pampas Chico, Provincia de Recuay, Región Ancash.
	Elaboración de un estudio de análisis de riesgo ante movimiento en masa en el sector Huari Toma, centro poblado de Jacar, Distrito Pampas Chico, Provincia de Recuay, Región Ancash.
	Elaboración de un análisis de riesgo ante caída de rocas en el sector Huayllacayan, Centro Poblado de Mayorarca, Distrito de Pampas Chico, Provincia de Recuay, Región Ancash.

MUNICIPALIDAD DISTRITAL DE PAMPAS CHICO
Unidad de Contabilidad
V°B°

MUNICIPALIDAD DISTRITAL DE PAMPAS CHICO
Abog. Manuel Geremias Cochachin Aguirre(e)
CAA N° 3897
ADMINISTRACION Y FINANZAS

MUNICIPALIDAD DISTRITAL DE PAMPAS CHICO
RESPONSABLE GRD - DC
Lic. Axel E. Gonzales Sanchez
DNI N° 70293152

COLEGIO DE INGENIEROS DEL PERU
Consejo Departamental Ancash- Huaraz
ATALAYA RIMAC JUDITH JEIDY
INGENIERO CIVIL
CIP N° 257301

	Elaboración de un análisis de riesgo ante caída de rocas en el sector Torojircan, Centro Poblado de Mayorarca, Distrito de Pampas Chico, Provincia de Recuay, Región Ancash.
	Creación de un muro de contención en el sector Toma, centro poblado de Pampas Chico, Distrito Pampas Chico, Provincia de Recuay, Región Ancash.
	Creación de un muro de contención en el sector Quiruncancha - Cruz Pampa, centro poblado de Pampas Chico, Distrito Pampas Chico, Provincia de Recuay, Región Ancash.
	Creación de sistemas de protección ante derrumbes y estabilización de taludes en el sector Carretera Mayorarca - Huambo, Centro Poblado de Huambo, Distrito de Pampas Chico, Provincia de Recuay, Región Ancash.
	Creación de un sistema de protección ante derrumbes y estabilización de taludes en el sector Carretera Mayorarca - Huambo, Centro Poblado de Huambo, Distrito de Pampas Chico, Provincia de Recuay, Región Ancash.
	Creación de un muro de contención en el sector Huambo, Centro Poblado de Huambo, Distrito de Pampas Chico, Provincia de Recuay, Región Ancash.
	Creación de un muro de contención y eliminación de material inestable en el sector Camino de Herradura, Centro Poblado de Huambo, distrito de Pampas Chico, Provincia de Recuay, Región Ancash.
	Creación de un muro de contención y un sistema de drenaje superficial en las quebradas en el sector Acray, Centro Poblado de Jacar, Distrito de Pampas Chico, Provincia de Recuay, Región Ancash.
	Creación de un muro de contención y un sistema de drenaje superficial en las quebradas en el sector Carretera Pativilca, Centro Poblado de Mayorarca, Distrito de Pampas Chico, Provincia de Recuay, Región Ancash.

MUNICIPALIDAD DISTRITAL DE PAMPAS CHICO
Unidad de Contabilidad
V°B°

MUNICIPALIDAD DISTRITAL DE PAMPAS CHICO
SCIDUAR
Ing. Hector Eduardo Martinez Broncano
CIP N° 88623
SUB GERENTE DE INFRAESTRUCTURA

MUNICIPALIDAD DISTRITAL DE PAMPAS CHICO
Abog. Manuel Geremias Cochachin Aguirre
CAA N° 3897
SUB GERENCIA DE DESARROLLO SOCIAL Y HUMANO

MUNICIPALIDAD DISTRITAL DE PAMPAS CHICO
Abog. Manuel Geremias Cochachin Aguirre(e)
CAA N° 3897
ADMINISTRACION Y FINANZAS

MUNICIPALIDAD DISTRITAL DE PAMPAS CHICO
RESPONSABLE GRD - DC
Lic. Axel E. Gonzales Sanchez
DNI N° 70293152

COLEGIO DE INGENIEROS DEL PERU
Consejo Departamental Ancash Huaraz
ATALAYA RIMAC JUDITH JEIDY
INGENIERO CIVIL
CIP N° 257301

	Creación de un sistema de protección ante deslizamientos, con terraplenes y enmallados en el sector Carretera Huaraz - Pativilca, Centro Poblado de Mayorarca, Distrito de Pampas Chico, Provincia de Recuay, Región Ancash.
	Creación del sistema de drenaje superficial en la quebrada para el control de movimientos en masa en el sector Coso Antiguo, Centro Poblado de Mayorarca, Distrito de Pampas Chico, Provincia de Recuay, Región Ancash.
	Mejoramiento de taludes inestables, mediante un sistema de muros de contención en el sector Localidad Mayorarca, Centro Poblado de Mayorarca, Distrito de Pampas Chico, Provincia de Recuay, Región Ancash.
	Elaboración de un análisis de riesgo por erosión fluvial del Río Fortaleza - Tramo Mayorarca, Distrito de Pampas Chico, Provincia de Recuay, Región Ancash.
	Elaboración del Plan de Desarrollo Rural.
	Elaboración del estudio de ZEE.
	Mejoramiento de la carretera Conococha - Pampas Chico, distrito de Pampas Chico, Provincia de Recuay, Región Ancash
3) Mejorar la implementación articulada de la gestión de riesgo de desastres en el Distrito de Pampas Chico.	Elaboración de informes técnicos sobre peligros de origen natural por entidades especializadas según sus competencias (INGEMMET, ANA, IGP)
	Difundir a todos los actores sociales y políticos el Plan de Prevención y reducción de riesgos de desastres, a fin de que los actores sociales evalúen su cumplimiento e implementación.
	Implementar una auditoria de cumplimiento al Plan de Prevención y Reducción de Riesgos de Desastres.

MUNICIPALIDAD DISTRITAL DE PAMPAS CHICO
SGIDU Y R
Ing. Hector Eduardo Martinez Broncano
CIP N° 88523
SUB GERENTE DE INFRAESTRUCTURA

MUNICIPALIDAD DISTRITAL DE PAMPAS CHICO
Unidad de Contabilidad
V°B°

MUNICIPALIDAD DISTRITAL DE PAMPAS CHICO
Abog. Manuel Geremias Cochachin Aguirre
CAA N° 3897
SUB GERENCIA DE DESARROLLO SOCIAL Y HUMANO

MUNICIPALIDAD DISTRITAL DE PAMPAS CHICO
Abog. Manuel Geremias Cochachin Aguirre(e)
CAA N° 3897
ADMINISTRACION Y FINANZAS

MUNICIPALIDAD DISTRITAL DE PAMPAS CHICO
RESPONSABLE GRD - DC
Lic. Axel E. Gonzales Sanchez
DNI N° 70293152

COLEGIO DE INGENIEROS DEL PERU
Consejo Departamental Ancash/Huaraz
ATALAYA RIMAC JUDITH JEIDY
INGENIERO CIVIL
CIP N° 257301

3.3.3. Implementación de medidas estructurales

Las medidas estructurales que se implementara son en relación al objetivo específico, mejorar las condiciones de ocupación y uso considerando el riesgo de desastre en el distrito de Pampas Chico.

- Creación de un muro de contención en el sector Toma, centro poblado de Pampas Chico, Distrito Pampas Chico, Provincia de Recuay, Región Ancash.
- Creación de un muro de contención en el sector Quiruncancha - Cruz Pampa, centro poblado de Pampas Chico, Distrito Pampas Chico, Provincia de Recuay, Región Ancash.
- Creación de sistemas de protección ante derrumbes y estabilización de taludes en el sector Carretera Mayorarca - Huambo, Centro Poblado de Huambo, Distrito de Pampas Chico, Provincia de Recuay, Región Ancash.
- Creación de un sistema de protección ante derrumbes y estabilización de taludes en el sector Carretera Mayorarca - Huambo, Centro Poblado de Huambo, Distrito de Pampas Chico, Provincia de Recuay, Región Ancash.
- Creación de un sistema de protección de infraestructura natural y/o sistema de muro de contención en el sector Huambo, Centro Poblado de Huambo, Distrito de Pampas Chico, Provincia de Recuay, Región Ancash.
- Creación de un muro de contención y eliminación de material inestable en el sector Camino de Herradura, Centro Poblado de Huambo, Distrito de Pampas Chico, Provincia de Recuay, Región Ancash.
- Creación de un muro de contención y un sistema de drenaje superficial en las quebradas en el sector Acray, Centro Poblado de Jacar, Distrito de Pampas Chico, Provincia de Recuay, Región Ancash.
- Creación de un muro de contención y un sistema de drenaje superficial en las quebradas en el sector Carretera Pativilca, Centro Poblado de Mayorarca, Distrito de Pampas Chico, Provincia de Recuay, Región Ancash.
- Creación de un sistema de protección ante deslizamientos, con terraplenes y enmallados en el sector Carretera Huaraz - Pativilca, Centro Poblado de Mayorarca, Distrito de Pampas Chico, Provincia de Recuay, Región Ancash.

MUNICIPALIDAD DISTRITAL DE PAMPAS CHICO
Ing. Hector Eduardo Martinez Broncano
CIP N° 58623
SUB GERENTE DE INFRAESTRUCTURA

MUNICIPALIDAD DISTRITAL DE PAMPAS CHICO
Abog. Manuel Geremias Cochachin Aguirre
CAA N° 3897
SUB GERENCIA DE DESARROLLO SOCIAL Y HUMANO

MUNICIPALIDAD DISTRITAL DE PAMPAS CHICO
Unidad de Contabilidad
V° B°

MUNICIPALIDAD DISTRITAL DE PAMPAS CHICO
Abog. Manuel Geremias Cochachin Aguirre(e)
CAA N° 3897
ADMINISTRACION Y FINANZAS

MUNICIPALIDAD DISTRITAL DE PAMPAS CHICO
RESPONSABLE GRD - DC
Lic. Axel E. Gonzales Sanchez
DNI N° 70293152

COLEGIO DE INGENIEROS DEL PERU
Consejo Departamental Ancash- Huaraz
ATALAYA RIMAC JUDITH JEIDY
INGENIERO CIVIL
CIP N° 257301

- Creación del sistema de drenaje superficial en la quebrada para el control de movimientos en masa en el sector Coso Antiguo, Centro Poblado de Mayorarca, Distrito de Pampas Chico, Provincia de Recuay, Región Ancash.
- Mejoramiento de taludes inestables, mediante un sistema de muros de contención en el sector Localidad Mayorarca, Centro Poblado de Mayorarca, Distrito de Pampas Chico, Provincia de Recuay, Región Ancash.
- Instalación de sistemas de control ante derrumbes y estabilización de taludes en el sector Contumás, Caserío de Jacar, Pampas Chico, Provincia de Recuay, Región Ancash.
- Mejoramiento de la carretera Conococha - Pampas Chico, Distrito de Pampas Chico, Provincia de Recuay, Región Ancash.

3.3.4. Implementación de medidas no estructurales

Las medidas no estructurales que se implementaran son aquellas que no implican una acción física, esta referida a la elaboración instrumentos técnicos y la aplicación de estrategias para fomentar una cultura de prevención.

- Fortalecimiento de capacidades institucionales de la municipalidad Distrital de Pampas Chico en GRD (Cursos y Talleres)
- Elaboración y difusión de material físico y digital en materia de GRD.
- Capacitación a la población en conocimiento para protegerse en épocas de temperaturas bajas, así misma entrega de kits de abrigo.
- Elaboración de un análisis de riesgo por caída de rocas en el sector Atska Corral - Oscco, centro poblado de Pampas Chico, Distrito Pampas Chico, Provincia de Recuay, Región Ancash.
- Elaboración de un análisis de riesgo por erosión pluvial en sector Virgen Ruri, centro poblado de Pampas Chico, Distrito Pampas Chico, Provincia de Recuay, Región Ancash.
- Elaboración de un análisis de riesgo ante movimiento en masa en el sector Toma, Caserío de Pampas chico, Distrito de Pampas Chico, Provincia de Recuay, Región Ancash.
- Elaboración de informes técnicos sobre peligros de origen natural por entidades especializadas según sus competencias (INGEMMET, ANA, IGP)
- Elaboración de evaluación de riesgo ante sismo.

MUNICIPALIDAD DISTRITAL DE PAMPAS CHICO
Abog. Manuel Geremias Cochachin Aguirre(e)
CAA N° 3897
ADMINISTRACION Y FINANZAS

MUNICIPALIDAD DISTRITAL DE PAMPAS CHICO
Abog. Manuel Geremias Cochachin Aguirre
CAA N° 3897
SUB GERENCIA DE DESARROLLO SOCIAL Y HUMANO

MUNICIPALIDA DISTRITAL DE PAMPAS CHICO
Modesto Eulalio Rivera Juan De Dios
DNI: 32652796
ALCALDE

- Elaboración de un estudio de análisis de riesgo ante caída de roca en el sector Bosque de Piedras, Centro Poblado de Pampas Chico, Distrito de Pampas Chico, Provincia de Recuay, Región Ancash.
- Elaboración un estudio de análisis de riesgo ante caída de rocas en el sector Santo Cuta, Centro Poblado de Colquimarca, Distrito de Pampas Chico, Provincia de Recuay, Región Ancash.
- Elaboración de un estudio de análisis de riesgo por erosión fluvial en el sector Wacahuain, Centro Poblado de Colquimarca, Distrito de Pampas Chico, Provincia de Recuay, Región Ancash.
- Elaboración de una evaluación de riesgo ante movimiento en masa en el sector Jacar Alto, Centro Poblado de Jacar, Distrito de Pampas Chico, Provincia de Recuay, Región Ancash. Elaboración de un estudio de análisis de riesgo ante movimiento en masa en el sector Huari Toma, centro poblado de Jacar, Distrito Pampas Chico, Provincia de Recuay, Región Ancash.
- Elaboración de un análisis de riesgo por caída de rocas en el sector Huayllacayan, Centro Poblado de Mayorarca, Distrito de Pampas Chico, Provincia de Recuay, Región Ancash.
- Elaboración de un análisis de riesgo por caída de rocas en el sector Torojircan, Centro Poblado de Mayorarca, Distrito de Pampas Chico, Provincia de Recuay, Región Ancash.
- Elaboración de un informe técnico referente a las fallas geológicas por el IGP.
- Elaboración de un análisis de riesgo por erosión fluvial en el Río Fortaleza - Tramo Mayorarca, Distrito de Pampas Chico, Provincia de Recuay, Región Ancash.
- Elaboración del Plan de Desarrollo Rural
- Elaboración del estudio de ZEE.

MUNICIPALIDAD DISTRITAL DE PAMPAS CHICO
Unidad de Contabilidad
V°B°

MUNICIPALIDAD DISTRITAL DE PAMPAS CHICO
SGIDU Y R
Ing. Hector Eduardo Martinez Broncano
CIP N° 68823
SUB GERENTE DE INFRAESTRUCTURA

MUNICIPALIDAD DISTRITAL DE PAMPAS CHICO
RESPONSABLE GRD - DC
Lic. Axel E. Gonzales Sanchez
DNI N° 70293152

COLEGIO DE INGENIEROS DEL PERU
Consejo Departamental Ancash - Huaraz
ATALAYA RIMAC JUDITH JEIDY
INGENIERO CIVIL
CIP N° 257301

3.4. Programación

3.4.1. Matriz de acciones, metas, indicadores y responsables

Tabla 63 Matriz de acciones, metas, indicadores y responsables

N°	ACCIONES	METAS	INDICADORES	RESPONSABLES
Objetivo Específico 1: Mejorar la comprensión del riesgo de desastres para la toma de decisiones a nivel de la población y las entidades del Estado.				
1	Fortalecimiento de capacidades institucionales de la municipalidad Distrital de Pampas Chico en GRD (Cursos y Talleres)	Cursos, Talleres y Capacitaciones	Cursos, Talleres y Capacitaciones	Unidad de GRD/Sub Gerencia de Infraestructura y Desarrollo Urbano Rural/ Oficina de Planificación y Presupuesto
2	Elaboración y difusión de material físico y digital en materia de GRD.	Cursos, Talleres y Capacitaciones	Cursos, Talleres y Capacitaciones	Unidad de GRD/Sub Gerencia de Infraestructura y Desarrollo Urbano Rural/ Oficina de Planificación y Presupuesto
3	Capacitación a la población en conocimiento para protegerse en épocas de temperaturas bajas.	Cursos, Talleres y Capacitaciones	Cursos, Talleres y Capacitaciones	Unidad de GRD/Sub Gerencia de Infraestructura y Desarrollo Urbano Rural/ Oficina de Planificación y Presupuesto
Objetivo Específico 2: Mejorar las condiciones de ocupación y uso considerando el riesgo de desastres en el territorio.				
4	Elaboración de un análisis de riesgo ante caída de rocas en el sector Atska Corral - Oscco, centro poblado de Pampas Chico, Distrito Pampas Chico, Provincia de Recuay, Región Ancash.	Elaboración de un análisis de riesgo ante caídas de rocas.	Informe Técnico	Unidad de GRD/Sub Gerencia de Infraestructura y Desarrollo Urbano Rural/ Oficina de Planificación y Presupuesto

000133

5	Elaboración de un análisis de riesgo ante erosión pluvial en sector Virgen Ruri, centro poblado de Pampas Chico, Distrito Pampas Chico, Provincia de Recuay, Región Ancash.	Elaboración de un análisis de riesgo ante erosión pluvial.	Informe Técnico	Unidad de GRD/Sub Gerencia de Infraestructura y Desarrollo Urbano Rural/ Oficina de Planificación y Presupuesto
6	Elaboración de un análisis de riesgo ante movimiento en masa en el sector Toma, Caserío de Pampas chico, Distrito de Pampas Chico, Provincia de Recuay, Región Ancash.	Elaboración de un análisis de riesgo ante movimiento en masa.	Informe Técnico	Unidad de GRD/Sub Gerencia de Infraestructura y Desarrollo Urbano Rural/ Oficina de Planificación y Presupuesto
7	Elaboración de evaluación de riesgo ante sismo.	Evaluación de riesgo ante sismo (EVAR).	Informe Técnico	Unidad de GRD/Sub Gerencia de Infraestructura y Desarrollo Urbano Rural/ Oficina de Planificación y Presupuesto
8	Elaboración de un estudio de análisis de riesgo ante caída de roca en el sector Bosque de Piedras, Centro Poblado de Pampas Chico, Distrito de Pampas Chico, Provincia de Recuay, Región Ancash.	Elaboración de un análisis de riesgo ante caídas de rocas.	Informe Técnico	Unidad de GRD/Sub Gerencia de Infraestructura y Desarrollo Urbano Rural/ Oficina de Planificación y Presupuesto
9	Elaboración un estudio de análisis de riesgo ante caída de rocas en el sector Santo Cuta, Centro Poblado de Colquimarca, Distrito de Pampas Chico, Provincia de Recuay, Región Ancash.	Elaboración de un análisis de riesgo ante caídas de rocas.	Informe Técnico	Unidad de GRD/Sub Gerencia de Infraestructura y Desarrollo Urbano Rural/ Oficina de Planificación y Presupuesto
10	Elaboración de un estudio de análisis de riesgo por erosión fluvial en el sector Wacahuain, Centro Poblado de Colquimarca, Distrito de Pampas Chico, Provincia de Recuay, Región Ancash.	Elaboración de un análisis de riesgo ante erosión fluvial.	Informe Técnico	Unidad de GRD/Sub Gerencia de Infraestructura y Desarrollo Urbano Rural/ Oficina de Planificación y Presupuesto

000134

11	Elaboración de una evaluación de riesgo ante movimiento en masa en el sector Jacar Alto, Centro Poblado de Jacar, Distrito de Pampas Chico, Provincia de Recuay, Región Ancash.	Evaluación de riesgo ante movimiento en masa.	Informe Técnico	Unidad de GRD/Sub Gerencia de Infraestructura y Desarrollo Urbano Rural/ Oficina de Planificación y Presupuesto
12	Elaboración de un estudio de análisis de riesgo ante movimiento en masa en el sector Huari Toma, centro poblado de Jacar, Distrito Pampas Chico, Provincia de Recuay, Región Ancash.	Elaboración de un análisis de riesgo ante movimiento en masa.	Informe Técnico	Unidad de GRD/Sub Gerencia de Infraestructura y Desarrollo Urbano Rural/ Oficina de Planificación y Presupuesto
13	Elaboración de un análisis de riesgo ante caída de rocas en el sector Huayllacayan, Centro Poblado de Mayorarca, Distrito de Pampas Chico, Provincia de Recuay, Región Ancash.	Elaboración de un análisis de riesgo ante caídas de rocas.	Informe Técnico	Unidad de GRD/Sub Gerencia de Infraestructura y Desarrollo Urbano Rural/ Oficina de Planificación y Presupuesto
14	Elaboración de un análisis de riesgo ante caída de rocas en el sector Torojircan, Centro Poblado de Mayorarca, Distrito de Pampas Chico, Provincia de Recuay, Región Ancash.	Elaboración de un análisis de riesgo ante caídas de rocas.	Informe Técnico	Unidad de GRD/Sub Gerencia de Infraestructura y Desarrollo Urbano Rural/ Oficina de Planificación y Presupuesto
15	Elaboración de un análisis de riesgo por erosión fluvial en el Río Fortaleza - Tramo Mayorarca, Distrito de Pampas Chico, Provincia de Recuay, Región Ancash.	Elaboración de un análisis de riesgo ante erosión fluvial	Informe Técnico	Unidad de GRD/Sub Gerencia de Infraestructura y Desarrollo Urbano Rural/ Oficina de Planificación y Presupuesto
16	Elaboración del Plan de Desarrollo Rural	Plan de Desarrollo Rural	Informe Técnico	Unidad de GRD/Sub Gerencia de Infraestructura y Desarrollo Urbano Rural/ Oficina de Planificación y Presupuesto
17	Elaboración del estudio de ZEE	Evaluación del estudio de ZEE	Informe Técnico	Unidad de GRD/Sub Gerencia de Infraestructura y Desarrollo Urbano Rural/ Oficina de Planificación y Presupuesto

MUNICIPALIDA DISTRITAL DE PAMPAS CHICO
Modesto Eulalio Rivera Juan De Dios
DNI: 32652796
ALCALDE

MUNICIPALIDAD DISTRITAL DE PAMPAS CHICO
SGIDUR
Ing. Hector Eduardo Martínez Broncano
CIP N° 88623
SUB GERENTE DE INFRAESTRUCTURA

MUNICIPALIDAD DISTRITAL DE PAMPAS CHICO
Unidad de Contabilidad
V°B°

MUNICIPALIDAD DISTRITAL DE PAMPAS CHICO
Abog. Manuel Gerónimas Cochachin Aguirre
CAA N° 3897
SUB GERENCIA DE DESARROLLO SOCIAL Y HUMANO

COLEGIO DE INGENIEROS DEL PERU
Consejo Departamental Ancash-Huaraz
ATALAYA RIMAC JUDITH JEIDY
INGENIERO CIVIL
CIP N° 257301

MUNICIPALIDAD DISTRITAL DE PAMPAS CHICO
RESPONSABLE GRD - DC
Lic. Axel E. Gonzales Sanchez
DNI N° 70293152

MUNICIPALIDAD DISTRITAL DE PAMPAS CHICO
Abog. Manuel Gerónimas Cochachin Aguirre(e)
CAA N° 3897
ADMINISTRACIÓN Y FINANZAS

18	Instalación de sistemas de control ante derrumbes y estabilización de taludes en el sector Contumás, Caserío de Jacar, Pampas Chico, Provincia de Recuay, Región Ancash.	Ejecución del proyecto	Perfil Expediente Técnico Ejecución del Proyecto Liquidación del Proyecto	Unidad de GRD/Sub Gerencia de Infraestructura y Desarrollo Urbano Rural/ Oficina de Planificación y Presupuesto
19	Creación de un muro de contención en el sector Toma, centro poblado de Pampas Chico, Distrito Pampas Chico, Provincia de Recuay, Región Ancash.	Ejecución del proyecto	Perfil Expediente Técnico Ejecución del Proyecto Liquidación del Proyecto	Unidad de GRD/Sub Gerencia de Infraestructura y Desarrollo Urbano Rural/ Oficina de Planificación y Presupuesto
20	Creación de un muro de contención en el sector Quiruncancha - Cruz Pampa, centro poblado de Pampas Chico, Distrito Pampas Chico, Provincia de Recuay, Región Ancash.	Ejecución del proyecto	Perfil Expediente Técnico Ejecución del Proyecto Liquidación del Proyecto	Unidad de GRD/Sub Gerencia de Infraestructura y Desarrollo Urbano Rural/ Oficina de Planificación y Presupuesto
21	Creación de sistemas de protección ante derrumbes y estabilización de taludes en el sector Carretera Mayorarca - Huambo, Centro Poblado de Huambo, Distrito de Pampas Chico, Provincia de Recuay, Región Ancash.	Ejecución del proyecto	Perfil Expediente Técnico Ejecución del Proyecto Liquidación del Proyecto	Unidad de GRD/Sub Gerencia de Infraestructura y Desarrollo Urbano Rural/ Oficina de Planificación y Presupuesto
22	Creación de un sistema de protección ante derrumbes y estabilización de taludes en el sector Carretera Mayorarca - Huambo, Centro Poblado de Huambo, Distrito de Pampas Chico, Provincia de Recuay, Región Ancash.	Ejecución del proyecto	Perfil Expediente Técnico Ejecución del Proyecto Liquidación del Proyecto	Unidad de GRD/Sub Gerencia de Infraestructura y Desarrollo Urbano Rural/ Oficina de Planificación y Presupuesto
23	Creación de un muro de contención en el sector Huambo, Centro Poblado de Huambo, Distrito de Pampas Chico, Provincia de Recuay, Región Ancash.	Ejecución del proyecto	Perfil Expediente Técnico Ejecución del Proyecto Liquidación del Proyecto	Unidad de GRD/Sub Gerencia de Infraestructura y Desarrollo Urbano Rural/ Oficina de Planificación y Presupuesto

000136

MUNICIPALIDA DISTRITAL DE PAMPAS CHICO
Modesto Eulalio Rivera Juan De Dios
DNI. 32652796
ALCALDE

MUNICIPALIDAD DISTRITAL DE PAMPAS CHICO
SGIDUYR
Ing. Héctor Eduardo Martínez Broncano
CIP N° 88623
SUBGERENTE DE INFRAESTRUCTURA

MUNICIPALIDAD DISTRITAL DE PAMPAS CHICO
Abog. Manuel Geremías Cochachin Aguirre
CAA N° 3897
SUB GERENCIA DE DESARROLLO SOCIAL Y HUMANO

MUNICIPALIDAD DISTRITAL DE PAMPAS CHICO
Unidad de Contabilidad
V°B°

MUNICIPALIDAD DISTRITAL DE PAMPAS CHICO
Abog. Manuel Geremías Cochachin Aguirre(e)
CAA N° 3897
ADMINISTRACIÓN Y FINANZAS

MUNICIPALIDAD DISTRITAL DE PAMPAS CHICO
RESPONSABLE GRD - DC
Lic. Axel E. Gonzales Sanchez
DNI N° 70293152

COLEGIO DE INGENIEROS DEL PERU
Consejo Departamental Ancash- Huaraz
ATALAYA RIMAC JUDITH JEIDY
INGENIERO CIVIL
CIP N° 257301

24	Creación de un muro de contención y eliminación de material inestable en el sector Camino de Herradura, Centro Poblado de Huambo, Distrito de Pampas Chico, Provincia de Recuay, Región Ancash.	Ejecución del proyecto	Perfil Expediente Técnico Ejecución del Proyecto Liquidación del Proyecto	Unidad de GRD/Sub Gerencia de Infraestructura y Desarrollo Urbano Rural/ Oficina de Planificación y Presupuesto
25	Creación de un muro de contención y un sistema de drenaje superficial en las quebradas en el sector Acray, Centro Poblado de Jacar, Distrito de Pampas Chico, Provincia de Recuay, Región Ancash.	Ejecución del proyecto	Perfil Expediente Técnico Ejecución del Proyecto Liquidación del Proyecto	Unidad de GRD/Sub Gerencia de Infraestructura y Desarrollo Urbano Rural/ Oficina de Planificación y Presupuesto
26	Creación de un muro de contención y un sistema de drenaje superficial en las quebradas en el sector Carretera Pativilca, Centro Poblado de Mayorarca, Distrito de Pampas Chico, Provincia de Recuay, Región Ancash.	Ejecución del proyecto	Perfil Expediente Técnico Ejecución del Proyecto Liquidación del Proyecto	Unidad de GRD/Sub Gerencia de Infraestructura y Desarrollo Urbano Rural/ Oficina de Planificación y Presupuesto
27	Creación de un sistema de protección ante deslizamientos, con terraplenes y enmallados en el sector Carretera Huaraz - Pativilca, Centro Poblado de Mayorarca, Distrito de Pampas Chico, Provincia de Recuay, Región Ancash.	Ejecución del proyecto	Perfil Expediente Técnico Ejecución del Proyecto Liquidación del Proyecto	Unidad de GRD/Sub Gerencia de Infraestructura y Desarrollo Urbano Rural/ Oficina de Planificación y Presupuesto
28	Creación del sistema de drenaje superficial en la quebrada para el control de movimientos en masa en el sector Coso Antiguo, Centro Poblado de Mayorarca, Distrito de Pampas Chico, Provincia de Recuay, Región Ancash.	Ejecución del proyecto	Perfil Expediente Técnico Ejecución del Proyecto Liquidación del Proyecto	Unidad de GRD/Sub Gerencia de Infraestructura y Desarrollo Urbano Rural/ Oficina de Planificación y Presupuesto
29	Mejoramiento de taludes inestables, mediante un sistema de muros de contención en el sector Localidad Mayorarca, Centro Poblado de	Ejecución del proyecto	Perfil Expediente Técnico Ejecución del Proyecto Liquidación del Proyecto	Unidad de GRD/Sub Gerencia de Infraestructura y Desarrollo Urbano Rural/ Oficina de Planificación y Presupuesto

MUNICIPALIDAD DISTRITAL DE PAMPAS CHICO
Abog. Manuel Gerónimo Cochachin Aguirre(e)
CAA N° 3897
ADMINISTRACIÓN Y FINANZAS

MUNICIPALIDAD DISTRITAL DE PAMPAS CHICO
RESPONSABLE GRD - DC
Lic. Axel E. Gonzales Sanchez
DNI N° 70293152

COLEGIO DE INGENIEROS DEL PERU
Consejo Departamental Ancash-Huaraz
ATALAYA RIMAC JUDITH JEIDY
INGENIERO CIVIL
CIP N° 257301

MUNICIPALIDAD DISTRITAL DE PAMPAS CHICO
Unidad de Estadística
V°B°

MUNICIPALIDAD DISTRITAL DE PAMPAS CHICO
Abog. Manuel Gerónimo Cochachin Aguirre
CAA N° 3897
SUB GERENCIA DE DESARROLLO SOCIAL Y HUMANO

MUNICIPALIDAD DISTRITAL DE PAMPAS CHICO
SUB GERENCIA DE INFRAESTRUCTURA

MUNICIPALIDAD DISTRITAL DE PAMPAS CHICO
SGDU Y R

MUNICIPALIDAD DISTRITAL DE PAMPAS CHICO
Modesto Eulalio Rivera Juan De Dios
DNI. 32652796
ALCALDE

	Mayorarca, Distrito de Pampas Chico, Provincia de Recuay, Región Ancash.			
30	Mejoramiento de la carretera Conococha - Pampas Chico, Distrito de Pampas Chico, Provincia de Recuay, Región Ancash	Ejecución del proyecto	Perfil Expediente Técnico Ejecución del Proyecto Liquidación del Proyecto	Unidad de GRD/Sub Gerencia de Infraestructura y Desarrollo Urbano Rural/ Oficina de Planificación y Presupuesto
Objetivo Específico 3: Mejorar la implementación articulada de la gestión del riesgo de desastres en el territorio.				
31	Elaboración de informes técnicos sobre peligros de origen natural por entidades especializadas según sus competencias (INGEMMET, ANA, IGP)	Informe Técnico	Informe Técnico	Unidad de GRD/Sub Gerencia de Infraestructura y Desarrollo Urbano Rural/ Oficina de Planificación y Presupuesto
32	Difundir a todos los actores sociales y políticos el Plan de Prevención y reducción de riesgos de desastres, a fin de que los actores sociales evalúen su cumplimiento e implementación	Informe Técnico	Informe Técnico	Unidad de GRD/Sub Gerencia de Infraestructura y Desarrollo Urbano Rural/ Oficina de Planificación y Presupuesto
33	Implementar una auditoria de cumplimiento al Plan de Prevención y Reducción de Riesgos de Desastres.	Informe Técnico	Informe Técnico	Unidad de GRD/Sub Gerencia de Infraestructura y Desarrollo Urbano Rural/ Oficina de Planificación y Presupuesto

Fuente: Equipo Técnico

MUNICIPALIDAD DISTRITAL DE PAMPAS CHICO
Abog. Manuel Geremias Cochachin Aguirre(e)
CAA Nº 3897
ADMINISTRACIÓN Y FINANZAS

MUNICIPALIDAD DISTRITAL DE PAMPAS CHICO
RESPONSABLE GRD - DC
Lic. Axel E. Gonzales Sanchez
DNI N° 70293152

COLEGIO DE INGENIEROS DEL PERU
Consejo Departamental Ancash-Huaraz
ATALAYA RIMAC JUDITH JEIDY
INGENIERO CIVIL
CIP N° 257301

MUNICIPALIDAD DISTRITAL DE PAMPAS CHICO
Abog. Manuel Geremias Cochachin Aguirre
CAA Nº 3897
SUB GERENCIA DE DESARROLLO SOCIAL Y HUMANO

MUNICIPALIDAD DISTRITAL DE PAMPAS CHICO
Unidad de Contabilidad
V°B°

MUNICIPALIDAD DISTRITAL DE PAMPAS CHICO
SGIDU Y R
Ing. Hector Eduardo Martinez Broncano
CIP Nº 88523
SUB GERENTE DE INFRAESTRUCTURA

MUNICIPALIDA DISTRITAL DE PAMPAS CHICO
Modesto Eulalio Rivera Juan De Dios
DNI: 32652796
ALCALDE

000138

3.4.2. *Programación de Inversiones*

Tabla 64 Programación de Inversiones

N°	ACCIONES	Costo Aprox. Año 2023 (S/.)	Costo Aprox. Año 2024 (S/.)	Costo Aprox. Año 2025 (S/.)	Costo Aprox. Año 2026 (S/.)	Costo Aprox. Año 2027 (S/.)	Costo Aprox. Año 2028 (S/.)	Costo Aprox. Año 2029 (S/.)	Costo Aprox. Año 2030 (S/.)
	Objetivo Específico 1: Fomentar, desarrollar e incorporar el conocimiento del riesgo de desastre en el Distrito de Pampas Chico								
1	Fortalecimiento de capacidades institucionales de la municipalidad Distrital de Pampas Chico en GRD (Cursos y Talleres)	S/ 10,000.00							
2	Elaboración y difusión de material físico y digital en materia de GRD.	S/ 10,000.00							
3	Capacitación a la población en conocimiento para protegerse en épocas de temperaturas bajas, así misma entrega de kits de abrigo.	S/ 10,000.00							
N°	**ACCIONES**	**Costo Aprox. Año 2023 (S/.)**	**Costo Aprox. Año 2024 (S/.)**	**Costo Aprox. Año 2025 (S/.)**	**Costo Aprox. Año 2026 (S/.)**	**Costo Aprox. Año 2027 (S/.)**	**Costo Aprox. Año 2028 (S/.)**	**Costo Aprox. Año 2029 (S/.)**	**Costo Aprox. Año 2030 (S/.)**
	Objetivo Específico 2: Mejorar las condiciones de ocupación y uso considerando el riesgo de desastres en el Distrito de Pampas Chico								
4	Elaboración de un análisis de riesgo ante caída de rocas en el sector Atska Corral - Oscco, centro poblado de Pampas Chico, Distrito Pampas Chico, Provincia de Recuay, Región Ancash.	S/ 15,000.00							
5	Elaboración de un análisis de riesgo ante erosión pluvial en sector Virgen Ruri, centro poblado de Pampas Chico, Distrito Pampas Chico, Provincia de Recuay, Región Ancash.	S/ 15,000.00							
6	Elaboración de un análisis de riesgo ante movimiento en masa en el sector Toma,	S/ 15,000.00							

000139

	Caserío de Pampas chico, Distrito de Pampas Chico, Provincia de Recuay, Región Ancash.								
7	Elaboración de evaluación de riesgo ante sismo.	S/ 15,000.00							
8	Elaboración de un estudio de análisis de riesgo ante caída de roca en el sector Bosque de Piedras, Centro Poblado de Pampas Chico, Distrito de Pampas Chico, Provincia de Recuay, Región Ancash.	S/ 15,000.00							
9	Elaboración un estudio de análisis de riesgo ante caída de rocas en el sector Santo Cuta, Centro Poblado de Colquimarca, Distrito de Pampas Chico, Provincia de Recuay, Región Ancash.	S/ 15,000.00							
10	Elaboración de un estudio de análisis de riesgo por erosión fluvial en el sector Wacahuain, Centro Poblado de Colquimarca, Distrito de Pampas Chico, Provincia de Recuay, Región Ancash.	S/ 15,000.00							
11	Elaboración de un análisis de riesgo por erosión fluvial en el Río Fortaleza - Tramo Mayorarca, Distrito de Pampas Chico, Provincia de Recuay, Región Ancash.	S/ 15,000.00							
12	Elaboración del Plan de Desarrollo Rural	S/ 30,000.00							
13	Elaboración del estudio de ZEE	S/ 620,000.00							
14	Elaboración de una evaluación de riesgo ante movimiento en masa en el sector Jacar Alto, Centro Poblado de Jacar, Distrito de Pampas Chico, Provincia de Recuay, Región Ancash.	S/ 15,000.00							
15	Elaboración de un estudio de análisis de riesgo ante movimiento en masa en el sector Huari Toma, centro poblado de Jacar,	S/ 15,000.00							

MUNICIPALIDAD DISTRITAL DE PAMPAS CHICO
Abog. Manuel Geremias Cochachin Aguirre(e)
CAA N° 3897
ADMINISTRACION Y FINANZAS

MUNICIPALIDAD DISTRITAL DE PAMPAS CHICO
Lic. Axel E. Gonzales Sanchez
DNI N° 70293152
RESPONSABLE GRD - DC

COLEGIO DE INGENIEROS DEL PERU
Consejo Departamental Ancash- Huaraz
ATALAYA RIMAC JUDITH JEIDY
INGENIERO CIVIL
CIP N° 257301

MUNICIPALIDAD DISTRITAL DE PAMPAS CHICO
Ing. Hector Eduardo Martinez Broncano
CIP N° 88823
SUB GERENTE DE INFRAESTRUCTURA

MUNICIPALIDAD DISTRITAL DE PAMPAS CHICO
Abog. Manuel Geremias Cochachin Aguirre
CAA N° 3897
SUB GERENCIA DE DESARROLLO SOCIAL Y HUMANO

MUNICIPALIDAD DISTRITAL DE PAMPAS CHICO
Modesto Eulalio Rivera Juan De Dios
DNI: 32652796
ALCALDE

MUNICIPALIDAD DISTRITAL DE PAMPAS CHICO
Unidad de Contabilidad
V°B°

000140

	Distrito Pampas Chico, Provincia de Recuay, Región Ancash.								
16	Elaboración de un análisis de riesgo ante caída de rocas en el sector Huayllacayan, Centro Poblado de Mayorarca, Distrito de Pampas Chico, Provincia de Recuay, Región Ancash.	S/ 15,000.00							
17	Elaboración de un análisis de riesgo ante caída de rocas en el sector Torojircan, Centro Poblado de Mayorarca, Distrito de Pampas Chico, Provincia de Recuay, Región Ancash.	S/ 15,000.00							
18	Creación de un muro de contención en el sector Toma, centro poblado de Pampas Chico, Distrito Pampas Chico, Provincia de Recuay, Región Ancash.		S/ 3,000,000.00						
19	Creación de un muro de contención en el sector Quiruncancha - Cruz Pampa, centro poblado de Pampas Chico, Distrito Pampas Chico, Provincia de Recuay, Región Ancash.		S/ 1,500,000.00						
20	Creación de sistemas de protección ante derrumbes y estabilización de taludes en el sector Carretera Mayorarca - Huambo, Centro Poblado de Huambo, Distrito de Pampas Chico, Provincia de Recuay, Región Ancash.	S/ 3,000,000.00							
21	Creación de un sistema de protección ante derrumbes y estabilización de taludes en el sector Carretera Mayorarca - Huambo, Centro Poblado de Huambo, Distrito de Pampas Chico, Provincia de Recuay, Región Ancash.		S/ 2,500,000.00						

MUNICIPALIDAD DISTRITAL DE PAMPAS CHICO
Abog. Manuel Geremias Cochachin Aguirre(e)
CAA Nº 3897
ADMINISTRACIÓN Y FINANZAS

MUNICIPALIDAD DISTRITAL DE PAMPAS CHICO
RESPONSABLE GRD - DC
Lic. Axel E. Gonzales Sanchez
DNI N° 70293152

COLEGIO DE INGENIEROS DEL PERU
Consejo Departamental Ancash-Huaraz
ATALAYA RIMAC JUDITH JEIDY
INGENIERO CIVIL
CIP N° 257301

MUNICIPALIDAD DISTRITAL DE PAMPAS CHICO
Unidad de Contabilidad
V° B°

MUNICIPALIDAD DISTRITAL DE PAMPAS CHICO
Abog. Manuel Geremias Cochachin Aguirre
CAA N° 3897
SUB GERENCIA DE DESARROLLO SOCIAL Y HUMANO

MUNICIPALIDAD DISTRITAL DE PAMPAS CHICO
SGIDU y R
Ing. Hector Eduardo Martinez Broncano
CIP N° 88623
SUB GERENTE DE INFRAESTRUCTURA

MUNICIPALIDA DISTRITAL DE PAMPAS CHICO
Modesto Eulalio Rivera Juan De Dios
DNI: 32652796
ALCALDE

22	Creación de un muro de contención en el sector Huambo, Centro Poblado de Huambo, Distrito de Pampas Chico, Provincia de Recuay, Región Ancash.			S/ 150,000.00					
23	Creación de un muro de contención y eliminación de material inestable en el sector Camino de Herradura, Centro Poblado de Huambo, Distrito de Pampas Chico, Provincia de Recuay, Región Ancash.			S/ 150,000.00					
24	Creación de un muro de contención y un sistema de drenaje superficial en las quebradas en el sector Acray, Centro Poblado de Jacar, Distrito de Pampas Chico, Provincia de Recuay, Región Ancash.			S/ 2,500,000.00					
25	Creación de un muro de contención y un sistema de drenaje superficial en las quebradas en el sector Carretera Pativilca, Centro Poblado de Mayorarca, Distrito de Pampas Chico, Provincia de Recuay, Región Ancash.				S/ 3,500,000.00				
26	Creación de un sistema de protección ante deslizamientos, con terraplenes y enmallados en el sector Carretera Huaraz - Pativilca, Centro Poblado de Mayorarca, Distrito de Pampas Chico, Provincia de Recuay, Región Ancash.				S/ 3,500,000.00				
27	Creación del sistema de drenaje superficial en la quebrada para el control de movimientos en masa en el sector Coso Antiguo, Centro Poblado de Mayorarca, Distrito de Pampas Chico, Provincia de Recuay, Región Ancash.				S/ 150,000.00				

MUNICIPALIDAD DISTRITAL DE PAMPAS CHICO
Abog. Manuel Geremías Cochachin Aguirre(e)
CAA N° 3897
ADMINISTRACIÓN Y FINANZAS

MUNICIPALIDAD DISTRITAL DE PAMPAS CHICO
RESPONSABLE GRD - DC
Lic. Axel E. Gonzales Sanchez
DNI N° 70293152

COLEGIO DE INGENIEROS DEL PERU
Consejo Departamental Ancash- Huaraz
ATALAYA RIMAC JUDITH JEIDY
INGENIERO CIVIL
CIP N° 257301

MUNICIPALIDAD DISTRITAL DE PAMPAS CHICO
Unidad de Contabilidad
V°B°

MUNICIPALIDAD DISTRITAL DE PAMPAS CHICO
Abog. Manuel Geremías Cochachin Aguirre
CAA N° 3897
SUB GERENCIA DE DESARROLLO SOCIAL Y HUMANO

MUNICIPALIDAD DISTRITAL DE PAMPAS CHICO
SGIDUYR
Ing. Hector Eduardo Martinez Broncano
CIP N° 88523
SUB GERENTE DE INFRAESTRUCTURA

MUNICIPALIDA DISTRITAL DE PAMPAS CHICO
Modesto Eulalio Rivera Juan De Dios
DNI: 32652796
ALCALDE

000142

28	Mejoramiento de taludes inestables, mediante un sistema de muros de contención en el sector Localidad Mayorarca, Centro Poblado de Mayorarca, Distrito de Pampas Chico, Provincia de Recuay, Región Ancash.				S/ 1,000,000.00				
29	Instalación de sistemas de control ante derrumbes y estabilización de taludes en el sector Contumás, Caserío de Jacar, Pampas Chico, Provincia de Recuay, Región Ancash.	S/ 146,000.00							
30	Mejoramiento de la carretera Conococha - Pampas Chico, Distrito de Pampas Chico, Provincia de Recuay, Región Ancash	S/ 192,000.00							
N°	**ACCIONES**								
	Objetivo Específico 3: Mejorar la implementación articulada de la gestión de riesgo de desastres en el Distrito de Pampas Chico	**Costo Aprox. Año 2023 (S/.)**	**Costo Aprox. Año 2024 (S/.)**	**Costo Aprox. Año 2025 (S/.)**	**Costo Aprox. Año 2026 (S/.)**	**Costo Aprox. Año 2027 (S/.)**	**Costo Aprox. Año 2028 (S/.)**	**Costo Aprox. Año 2029 (S/.)**	**Costo Aprox. Año 2030 (S/.)**
31	Elaboración de informes técnicos sobre peligros de origen natural por entidades especializadas según sus competencias (INGEMMET, ANA, IGP)	S/ 25,000.00							
32	Difundir a todos los actores sociales y políticos el Plan de Prevención y reducción de riesgos de desastres, a fin de que los actores sociales evalúen su cumplimiento e implementación	S/ 10,000.00							
33	Implementar una auditoria de cumplimiento al Plan de Prevención y Reducción de Riesgos de Desastres.	S/ 10,000.00							

Fuente: Equipo Técnico

MUNICIPALIDAD DISTRITAL DE PAMPAS CHICO
Abog. Manuel Geremías Cochachin Aguirre(e)
CAA N° 3897
ADMINISTRACIÓN Y FINANZAS

MUNICIPALIDAD DISTRITAL DE PAMPAS CHICO
RESPONSABLE GRD - DC
Lic. Axel E. Gonzales Sanchez
DNI N° 70293152

COLEGIO DE INGENIEROS DEL PERU
Consejo Departamental Ancash- Huaraz
ATALAYA RIMAC JUDITH JEIDY
INGENIERO CIVIL
CIP N° 257301

MUNICIPALIDAD DISTRITAL DE PAMPAS CHICO
Unidad de Contabilidad
V°B°

MUNICIPALIDAD DISTRITAL DE PAMPAS CHICO
Abog. Manuel Geremías Cochachin Aguirre
CAA N° 3897
SUB GERENCIA DE DESARROLLO SOCIAL Y HUMANO

MUNICIPALIDAD DISTRITAL DE PAMPAS CHICO
SCIDU Y R
Ing. Héctor Eduardo Martínez Broncano
CIP N° 68623
SUB GERENTE DE INFRAESTRUCTURA

MUNICIPALIDAD DISTRITAL DE PAMPAS CHICO
Modesto Eulalio Rivera Juan De Dios
DNI. 32652796
ALCALDE

000143

MUNICIPALIDAD DISTRITAL DE PAMPAS CHICO
Modesto Eulalio Rivera Juan De Dios
DNI: 32652796
ALCALDE

MUNICIPALIDAD DISTRITAL DE PAMPAS CHICO
SGIDUYR
Ing. Hector Eduardo Martinez Broncano
CIP Nº 08523
SUB GERENTE DE INFRAESTRUCTURA

CAPITULO IV: IMPLEMENTACIÓN DEL PLAN

4.1. Financiamiento

Incluye los fondos directamente recaudados provenientes del Gobierno Local, Gobierno Regional y Gobierno Nacional como fuente de financiamiento para las actividades y proyectos del PPRRD del distrito de Pampas Chico.

Tabla 65 Financiamiento para las actividades y proyectos del PPRRD del distrito de Pampas Chico

N°	ACCIONES	UNIDAD ORGÁNICA RESPONSABLE	Fuente de Financiamiento	Inversión Estimada (S/.)
Objetivo Específico 1: Fomentar, desarrollar e incorporar el conocimiento del riesgo de desastre en el Distrito de Pampas Chico.				
1	Fortalecimiento de capacidades institucionales de la municipalidad Distrital de Pampas Chico en GRD (Cursos y Talleres)	Unidad de GRD/Sub Gerencia de Infraestructura y Desarrollo Urbano Rural/ Oficina de Planificación y Presupuesto	Recursos Ordinarios (PP 0068)	S/10,000.00
2	Elaboración y difusión de material físico y digital en materia de GRD.	Unidad de GRD/Sub Gerencia de Infraestructura y Desarrollo Urbano Rural/ Oficina de Planificación y Presupuesto	Recursos Ordinarios (PP 0068)	S/10,000.00
3	Capacitación a la población en conocimiento para protegerse en épocas de temperaturas bajas, así misma entrega de kits de abrigo.	Unidad de GRD/Sub Gerencia de Infraestructura y Desarrollo Urbano Rural/ Oficina de Planificación y Presupuesto	Recursos Ordinarios (PP 0068)	S/10,000.00
N°	**ACCIONES**	**UNIDAD ORGÁNICA RESPONSABLE**	**Fuente de Financiamiento**	**Inversión Estimada (S/.)**
Objetivo Específico 2: Mejorar las condiciones de ocupación y uso considerando el riesgo de desastres en el Distrito de Pampas Chico.				

MUNICIPALIDAD DISTRITAL DE PAMPAS CHICO
Abog. Manuel Geremias Cochachin Aguirre
CAA N° 3897
SUB GERENCIA DE DESARROLLO SOCIAL Y HUMANO

MUNICIPALIDAD DISTRITAL DE PAMPAS CHICO
Unidad de Contabilidad
V°B°

MUNICIPALIDAD DISTRITAL DE PAMPAS CHICO
Abog. Manuel Geremias Cochachin Aguirre(e)
CAA Nº 3897
ADMINISTRACIÓN Y FINANZAS

MUNICIPALIDAD DISTRITAL DE PAMPAS CHICO
RESPONSABLE GRD - DC
Lic. Axel E. Gonzales Sanchez
DNI N° 70293152

COLEGIO DE INGENIEROS DEL PERU
Consejo Departamental Ancash- Huaraz
ATALAYA RIMAC JUDITH JEIDY
INGENIERO CIVIL
CIP N° 257301

MUNICIPALIDAD DISTRITAL DE PAMPAS CHICO
SGIDU Y.R
Ing. Hector Eduardo Martinez Broncano
CIP N° 88523
SUB GERENTE DE INFRAESTRUCTURA

MUNICIPALIDAD DISTRITAL DE PAMPAS CHICO
Abog. Manuel Geremias Cochachin Aguirre
CAA N° 3897
SUB GERENCIA DE DESARROLLO SOCIAL Y HUMANO

MUNICIPALIDA DISTRITAL DE PAMPAS CHICO
Modesto Eulalio Rivera Juan De Dios
DNI 32652796
ALCALDE

4	Elaboración de un análisis de riesgo ante caída de rocas en el sector Atska Corral - Oscco, centro poblado de Pampas Chico, Distrito Pampas Chico, Provincia de Recuay, Región Ancash.	Unidad de GRD/Sub Gerencia de Infraestructura y Desarrollo Urbano Rural/ Oficina de Planificación y Presupuesto	Recursos Ordinarios (PP 0068)	S/ 15,000.00
5	Elaboración de un análisis de riesgo ante erosión pluvial en sector Virgen Ruri, centro poblado de Pampas Chico, Distrito Pampas Chico, Provincia de Recuay, Región Ancash.	Unidad de GRD/Sub Gerencia de Infraestructura y Desarrollo Urbano Rural/ Oficina de Planificación y Presupuesto	Recursos Ordinarios (PP 0068)	S/ 15,000.00
6	Elaboración de un análisis de riesgo ante movimiento en masa en el sector Toma, Caserío de Pampas chico, Distrito de Pampas Chico, Provincia de Recuay, Región Ancash.	Unidad de GRD/Sub Gerencia de Infraestructura y Desarrollo Urbano Rural/ Oficina de Planificación y Presupuesto	Recursos Ordinarios (PP 0068)	S/ 15,000.00
7	Elaboración de evaluación de riesgo ante sismo.	Unidad de GRD/Sub Gerencia de Infraestructura y Desarrollo Urbano Rural/ Oficina de Planificación y Presupuesto	Recursos Ordinarios (PP 0068)	S/ 15,000.00
8	Elaboración de un estudio de análisis de riesgo ante caída de roca en el sector Bosque de Piedras, Centro Poblado de Pampas Chico, Distrito de Pampas Chico, Provincia de Recuay, Región Ancash.	Unidad de GRD/Sub Gerencia de Infraestructura y Desarrollo Urbano Rural/ Oficina de Planificación y Presupuesto	Recursos Ordinarios (PP 0068)	S/ 15,000.00
9	Elaboración un estudio de análisis de riesgo ante caída de rocas en el sector Santo Cuta, Centro Poblado de Colquimarca, Distrito de Pampas Chico, Provincia de Recuay, Región Ancash.	Unidad de GRD/Sub Gerencia de Infraestructura y Desarrollo Urbano Rural/ Oficina de Planificación y Presupuesto	Recursos Ordinarios (PP 0068)	S/15,000.00
10	Elaboración de un estudio de análisis de riesgo por erosión fluvial en el sector Wacahuain, Centro Poblado de Colquimarca, Distrito de Pampas Chico, Provincia de Recuay, Región Ancash.	Unidad de GRD/Sub Gerencia de Infraestructura y Desarrollo Urbano Rural/ Oficina de Planificación y Presupuesto	Recursos Ordinarios (PP 0068)	S/ 15,000.00

MUNICIPALIDAD DISTRITAL DE PAMPAS CHICO
Unidad de Contabilidad
V°B°

MUNICIPALIDAD DISTRITAL DE PAMPAS CHICO
Abog. Manuel Geremias Cochachin Aguirre(e)
CAA N° 3897
ADMINISTRACION Y FINANZAS

MUNICIPALIDAD DISTRITAL DE PAMPAS CHICO
RESPONSABLE GRD - DC
Lic. Axel E. Gonzales Sanchez
DNI N° 70293152

COLEGIO DE INGENIEROS DEL PERU
Consejo Departamental Ancash
ATALAYA RIMAC JUDITH JEIDY
INGENIERO CIVIL
CIP N° 257301

11	Elaboración de un análisis de riesgo por erosión fluvial en el Río Fortaleza - Tramo Mayorarca, Distrito de Pampas Chico, Provincia de Recuay, Región Ancash.	Unidad de GRD/Sub Gerencia de Infraestructura y Desarrollo Urbano Rural/ Oficina de Planificación y Presupuesto	Recursos Ordinarios (PP 0068)	S/ 15,000.00
12	Elaboración del Plan de Desarrollo Rural	Unidad de GRD/Sub Gerencia de Infraestructura y Desarrollo Urbano Rural/ Oficina de Planificación y Presupuesto	Recursos Ordinarios (PP 0068)	S/ 30,000.00
13	Elaboración del estudio de ZEE	Unidad de GRD/Sub Gerencia de Infraestructura y Desarrollo Urbano Rural/ Oficina de Planificación y Presupuesto	Recursos Ordinarios (PP 0068)	S/ 620,000.00
14	Elaboración de una evaluación de riesgo ante movimiento en masa en el sector Jacar Alto, Centro Poblado de Jacar, Distrito de Pampas Chico, Provincia de Recuay, Región Ancash.	Unidad de GRD/Sub Gerencia de Infraestructura y Desarrollo Urbano Rural/ Oficina de Planificación y Presupuesto	FONDES, Gobierno Regional de Ancash, recursos determinados, recursos ordinarios (PP 0068)	S/ 15,000.00
15	Elaboración de un estudio de análisis de riesgo ante movimiento en masa en el sector Huari Toma, centro poblado de Jacar, Distrito Pampas Chico, Provincia de Recuay, Región Ancash.	Unidad de GRD/Sub Gerencia de Infraestructura y Desarrollo Urbano Rural/ Oficina de Planificación y Presupuesto	Recursos Ordinarios (PP 0068)	S/ 15,000.00
16	Elaboración de un análisis de riesgo ante caída de rocas en el sector Huayllacayan, Centro Poblado de Mayorarca, Distrito de Pampas Chico, Provincia de Recuay, Región Ancash.	Unidad de GRD/Sub Gerencia de Infraestructura y Desarrollo Urbano Rural/ Oficina de Planificación y Presupuesto	Recursos Ordinarios (PP 0068)	S/ 15,000.00
17	Elaboración de un análisis de riesgo ante caída de rocas en el sector Torojircan, Centro Poblado de Mayorarca, Distrito de Pampas Chico, Provincia de Recuay, Región Ancash.	Unidad de GRD/Sub Gerencia de Infraestructura y Desarrollo Urbano Rural/ Oficina de Planificación y Presupuesto	Recursos Ordinarios (PP 0068)	S/ 15,000.00

MUNICIPALIDAD DISTRITAL DE PAMPAS CHICO
Unidad de Contabilidad
V°B°

18	Instalación de sistemas de control ante derrumbes y estabilización de taludes en el sector Contumás, Caserío de Jacar, Pampas Chico, Provincia de Recuay, Región Ancash.	Unidad de GRD/Sub Gerencia de Infraestructura y Desarrollo Urbano Rural/ Oficina de Planificación y Presupuesto	FONDES, Gobierno Regional de Ancash, recursos determinados, recursos ordinarios (PP 0068)	S/ 146,000.00
19	Creación de un muro de contención en el sector Toma, centro poblado de Pampas Chico, Distrito Pampas Chico, Provincia de Recuay, Región Ancash.	Unidad de GRD/Sub Gerencia de Infraestructura y Desarrollo Urbano Rural/ Oficina de Planificación y Presupuesto	FONDES, Gobierno Regional de Ancash, recursos determinados, recursos ordinarios (PP 0068)	S/ 3,000,000.00
20	Creación de un muro de contención en el sector Quiruncancha - Cruz Pampa, centro poblado de Pampas Chico, Distrito Pampas Chico, Provincia de Recuay, Región Ancash.	Unidad de GRD/Sub Gerencia de Infraestructura y Desarrollo Urbano Rural/ Oficina de Planificación y Presupuesto	FONDES, Gobierno Regional de Ancash, recursos determinados, recursos ordinarios (PP 0068)	S/ 1,500,000.00
21	Creación de sistemas de protección ante derrumbes y estabilización de taludes en el sector Carretera Mayorarca - Huambo, Centro Poblado de Huambo, Distrito de Pampas Chico, Provincia de Recuay, Región Ancash.	Unidad de GRD/Sub Gerencia de Infraestructura y Desarrollo Urbano Rural/ Oficina de Planificación y Presupuesto	FONDES, Gobierno Regional de Ancash, recursos determinados, recursos ordinarios (PP 0068)	S/ 3,000,000.00
22	Creación de un sistema de protección ante derrumbes y estabilización de taludes en el sector Carretera Mayorarca - Huambo, Centro Poblado de Huambo, Distrito de Pampas Chico, Provincia de Recuay, Región Ancash.	Unidad de GRD/Sub Gerencia de Infraestructura y Desarrollo Urbano Rural/ Oficina de Planificación y Presupuesto	FONDES, Gobierno Regional de Ancash, recursos determinados, recursos ordinarios (PP 0068)	S/ 2,500,000.00
23	Creación de un muro de contención en el sector Huambo, Centro Poblado de Huambo, Distrito de Pampas Chico, Provincia de Recuay, Región Ancash.	Unidad de GRD/Sub Gerencia de Infraestructura y Desarrollo Urbano Rural/ Oficina de Planificación y Presupuesto	FONDES, Gobierno Regional de Ancash, recursos determinados, recursos ordinarios (PP 0068)	S/ 150.000.00
24	Creación de un muro de contención y eliminación de	Unidad de GRD/Sub Gerencia de Infraestructura	FONDES, Gobierno	S/ 150,000.00

MUNICIPALIDAD DISTRITAL DE PAMPAS CHICO
SCIDU Y R
Ing. Hector Eduardo Martinez Broncano
CIP N° 88828
SUB GERENTE DE INFRAESTRUCTURA

MUNICIPALIDAD DISTRITAL DE PAMPAS CHICO
Abog. Manuel Geremias Cochachin Aguirre
CAA N° 3897
SUB GERENCIA DE DESARROLLO SOCIAL Y HUMANO

MUNICIPALIDAD DISTRITAL DE PAMPAS CHICO
Unidad de Contabilidad
V°B°

MUNICIPALIDAD DISTRITAL DE PAMPAS CHICO
Abog. Manuel Geremias Cochachin Aguirre(e)
CAA N° 3897
ADMINISTRACION Y FINANZAS

MUNICIPALIDAD DISTRITAL DE PAMPAS CHICO
RESPONSABLE GRD - DC
Lic. Axel E. Gonzales Sanchez
DNI N° 70293152

COLEGIO DE INGENIEROS DEL PERU
Consejo Departamental Ancash- Huaraz
ATALAYA RIMAC JUDITH JEIDY
INGENIERO CIVIL
CIP N° 257301

MUNICIPALIDAD DISTRITAL DE PAMPAS CHICO
Modesto Eulalio Rivera Juan De Dios
DNI: 32652796
ALCALDE

	material inestable en el sector Camino de Herradura, Centro Poblado de Huambo,Distrito de Pampas Chico, Provincia de Recuay, Región Ancash.	y Desarrollo Urbano Rural/ Oficina de Planificación y Presupuesto	Regional de Ancash, recursos determinados, recursos ordinarios (PP 0068)	
25	Creación de un muro de contención y un sistema de drenaje superficial en las quebradas en el sector Acray, Centro Poblado de Jacar, Distrito de Pampas Chico, Provincia de Recuay, Región Ancash.	Unidad de GRD/Sub Gerencia de Infraestructura y Desarrollo Urbano Rural/ Oficina de Planificación y Presupuesto	FONDES, Gobierno Regional de Ancash, recursos determinados, recursos ordinarios (PP 0068)	S/ 2,500,000.00
26	Creación de un muro de contención y un sistema de drenaje superficial en las quebradas en el sector Carretera Pativilca, Centro Poblado de Mayorarca, Distrito de Pampas Chico, Provincia de Recuay, Región Ancash.	Unidad de GRD/Sub Gerencia de Infraestructura y Desarrollo Urbano Rural/ Oficina de Planificación y Presupuesto	FONDES, Gobierno Regional de Ancash, recursos determinados, recursos ordinarios (PP 0068)	S/ 3,500,000.00
27	Creación de un sistema de protección ante deslizamientos, con terraplenes y enmallados en el sector Carretera Huaraz - Pativilca, Centro Poblado de Mayorarca, Distrito de Pampas Chico, Provincia de Recuay, Región Ancash.	Unidad de GRD/Sub Gerencia de Infraestructura y Desarrollo Urbano Rural/ Oficina de Planificación y Presupuesto	FONDES, Gobierno Regional de Ancash, recursos determinados, recursos ordinarios (PP 0068)	S/ 3,500,000.00
28	Creación del sistema de drenaje superficial en la quebrada para el control de movimientos en masa en el sector Coso Antiguo, Centro Poblado de Mayorarca, Distrito de Pampas Chico, Provincia de Recuay, Región Ancash.	Unidad de GRD/Sub Gerencia de Infraestructura y Desarrollo Urbano Rural/ Oficina de Planificación y Presupuesto	FONDES, Gobierno Regional de Ancash, recursos determinados, recursos ordinarios (PP 0068)	S/ 150,000.00
29	Mejoramiento de taludes inestables, mediante un sistema de muros de contención en el sector Localidad Mayorarca, Centro Poblado de Mayorarca, Distrito de Pampas Chico, Provincia de Recuay, Región Ancash.	Unidad de GRD/Sub Gerencia de Infraestructura y Desarrollo Urbano Rural/ Oficina de Planificación y Presupuesto	FONDES, Gobierno Regional de Ancash, recursos determinados, recursos ordinarios (PP 0068)	S/ 1,000,000.00

MUNICIPALIDAD DISTRITAL DE PAMPAS CHICO SGIDU Y R
Ing. Hector Eduardo Martinez Broncano
CIP N° 58623
SUB GERENTE DE INFRAESTRUCTURA

MUNICIPALIDAD DISTRITAL DE PAMPAS CHICO
Abog. Manuel Geremias Cochachin Aguirre
CAA N° 3897
SUB GERENCIA DE DESARROLLO SOCIAL Y HUMANO

MUNICIPALIDAD DISTRITAL DE PAMPAS CHICO
Unidad de Contabilidad
V°B°

MUNICIPALIDAD DISTRITAL DE PAMPAS CHICO
Abog. Manuel Geremias Cochachin Aguirre(e)
CAA N° 3897
ADMINISTRACION Y FINANZAS

MUNICIPALIDAD DISTRITAL DE PAMPAS CHICO
RESPONSABLE GRD - DC
Lic. Axel E. Gonzales Sanchez
DNI N° 70293152

COLEGIO DE INGENIEROS DEL PERU
Consejo Departamental Ancash- Huaraz
ATALAYA RIMAC JUDITH JEIDY
INGENIERO CIVIL
CIP N° 257301

MUNICIPALIDAD DISTRITAL DE PAMPAS CHICO
Modesto Eulalio Rivera Juan De Dios
DNI: 32652796
ALCALDE

30	Mejoramiento de la carretera Conococha - Pampas Chico, Distrito de Pampas Chico, Provincia de Recuay, Región Ancash	Unidad de GRD/Sub Gerencia de Infraestructura y Desarrollo Urbano Rural/ Oficina de Planificación y Presupuesto	FONDES, Gobierno Regional de Ancash, recursos determinados, recursos ordinarios (PP 0068)	S/ 192,000.00
N°	**ACCIONES**	**UNIDAD ORGÁNICA RESPONSABLE**	**Fuente de Financiamiento**	**Inversión Estimada (S/.)**
Objetivo Específico 3: Mejorar la implementación articulada de la gestión de riesgo de desastres en el Distrito de Pampas Chico.				
31	Elaboración de informes técnicos sobre peligros de origen natural por entidades especializadas según sus competencias (INGEMMET, ANA, IGP)	Unidad de GRD/Sub Gerencia de Infraestructura y Desarrollo Urbano Rural/ Oficina de Planificación y Presupuesto	Recursos Ordinarios (PP 0068)	S/ 25,000.00
32	Difundir a todos los actores sociales y políticos el Plan de Prevención y reducción de riesgos de desastres, a fin de que los actores sociales evalúen su cumplimiento e implementación.	Unidad de GRD/Sub Gerencia de Infraestructura y Desarrollo Urbano Rural/ Oficina de Planificación y Presupuesto	Recursos Ordinarios (PP 0068)	S/ 10,000.00
33	Implementar una auditoria de cumplimiento al Plan de Prevención y Reducción de Riesgos de Desastres.	Unidad de GRD/Sub Gerencia de Infraestructura y Desarrollo Urbano Rural/ Oficina de Planificación y Presupuesto	Recursos Ordinarios (PP 0068)	S/ 10,000.00

Fuente: Equipo Técnico

4.2. Seguimiento y Monitoreo

El área responsable de realizar el seguimiento y monitoreo a la implementación del Plan de Prevención y Reducción del Riesgo de Desastres (PPRRD) del distrito de Pampas Chico, es el secretario del Grupo de Trabajo de Gestión de Riesgo de Desastre (GTGRD), que en el plazo establecido emitirá un informe al GTGRD, señalando los avances, dificultades y ajustes que se requiera hacer al PPRRD del distrito de Pampas Chico. El GTGRD evaluará el informe y tomará decisiones respecto a las recomendaciones dadas. En este proceso el Seguimiento y monitoreo se hará mensualmente.

MUNICIPALIDAD DISTRITAL DE PAMPAS CHICO
Abog. Manuel Geremias Cochachin Aguirre(e)
CAA N° 3897
ADMINISTRACION Y FINANZAS

MUNICIPALIDAD DISTRITAL DE PAMPAS CHICO
RESPONSABLE GRD - DC
Lic. Axel E. Gonzales Sanchez
DNI N° 70293152

COLEGIO DE INGENIEROS DEL PERU
Consejo Departamental Ancash - Huaraz
ATALAYA RIMAC JUDITH JEIDY
INGENIERO CIVIL
CIP N° 257301

4.3. Evaluación

Para el cumplimiento del Plan de Prevención y Reducción del Riesgo de Desastres del distrito de Pampas Chico, la evaluación estará a cargo de la Gerencia de Planeamiento y Presupuesto del distrito, para medir el cumplimiento de las acciones trazadas, a la vez generando experiencias que permitan replantear aquellos aspectos que por algún motivo no se llegaron a cumplir. Esta evaluación se realizará anualmente.

MUNICIPALIDAD DISTRITAL DE PAMPAS CHICO
S.G.D.U.Y.R.
Ing. Hector Eduardo Martinez Broncano
CIP N° 88523
SUB GERENTE DE INFRAESTRUCTURA

CONCLUSIONES Y RECOMENDACIONES

CONCLUSIONES

- Los movimientos en masa, sismo y bajas temperaturas, son los peligros más recurrentes identificados en el distrito de Pampas Chico.
- Las condiciones de vulnerabilidad están asociadas a la población ubicada en el ámbito de ocurrencia de los peligros.
- Dentro del distrito de Pampas Chico existen fallas geológicas.

MUNICIPALIDAD DISTRITAL DE PAMPAS CHICO
Abog. Manuel Geremias Cochachin Aguirre
CAA N° 3897
SUB GERENCIA DE DESARROLLO SOCIAL Y HUMANO

RECOMENDACIONES

- Realizar los convenios interinstitucionales con las instituciones técnico-científicos para realizar los informes técnicos y/o estudios más detallados de los peligros más recurrentes.
- Implementar las medidas estructurales y no estructurales consideradas en el presente plan con el propósito de proteger a la población y sus medios de vida.
- Se recomienda solicitar a la municipalidad solicitar al INGEMMET o IGP, el estudio técnico sobre fallas geológicas.
- Realizar un estudio ante inundaciones, ya que el presente plan se elaboró para los peligros más recurrentes identificados en el distrito de Pampas Chico.
- En el contexto del riesgo del niño global y existiendo puntos críticos ante inundación se recomienda a la municipalidad distrital de Pampas Chico realizar evaluaciones de Riesgo para el peligro mencionado.
- Inclusión de la GRD en los instrumentos de gestión de la municipalidad, actualizados y aprobados (ROF, MOF, entre otros).

MUNICIPALIDAD DISTRITAL DE PAMPAS CHICO
Unidad de Contabilidad
V°B°

MUNICIPALIDAD DISTRITAL DE PAMPAS CHICO
Abog. Manuel Geremias Cochachin Aguirre(e)
CAA N° 3897
ADMINISTRACION Y FINANZAS

MUNICIPALIDAD DISTRITAL DE PAMPAS CHICO
RESPONSABLE UNID - DC
Lic. Axel E. Gonzales Sanchez
DNI N° 70293152

COLEGIO DE INGENIEROS DEL PERU
Consejo Departamental Ancash - Huaraz
ATALAYA RIMAC JUDITH JEIDY
INGENIERO CIVIL
CIP N° 257301

ANEXOS

Anexos N° 1: Fuentes de Información

ANA Autoridad Nacional del Agua. (2023). *Observatorio del Agua a Nivel Nacional*. https://snirh.ana.gob.pe/ObservatorioSNIRH/

CENEPRED. (2016). *Guía metodológica para elaborar el plan de prevención y reducción de riesgo de desastres en los tres niveles de gobierno*.

IGN Instituto Geográfico Nacional. (2023). *Infraestructura nacional de información geoespacial fundamental del Perú*. https://www.idep.gob.pe/

INEI Instituto Nacional de Estadísitica e Informática. (2017). *Censos Nacionales 2017: XII de Población, VII de Vivienda y III de Comunidades Indígenas*. https://censos2017.inei.gob.pe/pubinei/index.asp

INGEMMET Instituto Geológico Minero y Metalúrgico. (2023). *GEOCATMIN*. https://ingemmet-peru.maps.arcgis.com/home/index.html

Instituto Geofísico del Perú (IGP). (2023). *Centro Sismológico Nacional*. https://www.idep.gob.pe/

MIDIS Ministerio de Desarrollo e Inclusión Social. (2019). *Red Informa*. http://sdv.midis.gob.pe/RedInforma/Reporte/Reporte/18

MINAGRI, M. de D. A. y R. (2023). *SICAR*. http://georural.minagri.gob.pe/sicar/

MINAM Ministerio del Ambiente. (2023). *Plataforma de Información Territorial Ambiental*. https://geoservidor.minam.gob.pe/

MINEDU Ministerio de Educación. (2023). *Mapa de Escuelas*. http://sigmed.minedu.gob.pe/mapaeducativo/

Ministerio de Economía y Finanzas (MEF). (2023). *Transparencia Económica del Perú*. https://apps5.mineco.gob.pe/transparencia/Navegador/default.aspx

MINSA Ministerio de Salud. (2016). *Sistema geoespacial para las redes integradas de salud*. https://geominsa.minsa.gob.pe/geominsaportal/apps/webappviewer/index.html?id=3358ce1c142846e2bc5df45964303bcd

MTC Ministerio de Transportes y Comunicaciones. (2023). *Mapas Viales*. https://portal.mtc.gob.pe/transportes/caminos/normas_carreteras/mapas_viales.html

Municipalidad Distrital de Pampas Chico. (2023). *Unidad de Gestión del Riesgo de Desastre*.

ONPE Oficina Nacional de Procesos Electorales. (2022). *Elecciones Regionales y Municipales*.

MUNICIPALIDAD DISTRITAL DE PAMPAS CHICO
SGIDU Y R
Ing. Hector Eduardo Martinez Broncano
CIP N° 96823
SUB GERENTE DE INFRAESTRUCTURA

MUNICIPALIDAD DISTRITAL DE PAMPAS CHICO
Abog. Manuel Geremias Cochachin Aguirre
CAA N° 3897
SUB GERENCIA DE DESARROLLO SOCIAL Y HUMANO

MUNICIPALIDAD DISTRITAL DE PAMPAS CHICO
Unidad de Contabilidad
V° B°

MUNICIPALIDAD DISTRITAL DE PAMPAS CHICO
Abog. Manuel Geremias Cochachin Aguirre(e)
CAA N° 3897
ADMINISTRACION Y FINANZAS

MUNICIPALIDAD DISTRITAL DE PAMPAS CHICO
RESPONSABLE GRD - DC
Lic. Axel E. Gonzales Sanchez
DNI N° 70293152

COLEGIO DE INGENIEROS DEL PERU
Consejo Departamental Ancash / Huaraz
ATALAYA RIMAC JUDITH JEIDY
INGENIERO CIVIL
CIP N° 257301

MUNICIPALIDAD DISTRITAL DE PAMPAS CHICO
Modesto Eulalio Rivera Juan De Dios
DNI. 32652796
ALCALDE

https://resultadoshistorico.onpe.gob.pe/ERM2022/

PCM Presidencia del Consejo de ministros. (2003). *Mapa de Clasificación de provincias según niveles de peligrosidad.*

SENAMHI Servicio Nacional de Meteorología e Hidrología del Perú. (2017). *Infraestrucutura de Datos Espaciales del SENAMHI.* https://idesep.senamhi.gob.pe/portalidesep/

SINPAD - INDECI. (2023). *Lista de Emergencias.* http://sinpad2.indeci.gob.pe/sinpad2/faces/public/portal.html

MUNICIPALIDAD DISTRITAL DE PAMPAS CHICO
SGIDU Y R
Ing. Hector Marcelo Martinez Broncano
CIP N° 86523
SUB GERENTE DE INFRAESTRUCTURA

MUNICIPALIDAD DISTRITAL DE PAMPAS CHICO
Abog. Manuel Geremias Cochachin Aguirre
CAA N° 3897
SUB GERENCIA DE DESARROLLO SOCIAL Y HUMANO

MUNICIPALIDAD DISTRITAL DE PAMPAS CHICO
Unidad de Contabilidad
V°B°

MUNICIPALIDAD DISTRITAL DE PAMPAS CHICO
Abog. Manuel Geremias Cochachin Aguirre(e)
CAA N° 3897
ADMINISTRACION Y FINANZAS

COLEGIO DE INGENIEROS DEL PERU
Consejo Departamental Ancash-Huaraz
ATALAYA RIMAC JUDITH JEIDY
INGENIERO CIVIL
CIP N° 257301

MUNICIPALIDAD DISTRITAL DE PAMPAS CHICO
RESPONSABLE GRD - DC
Lic. Axel E. Gonzales Sanchez
DNI N° 70293152

Anexos N° 2: Registro fotográfico

Fotografía. 1 Asistencia Técnica Fase de Diagnóstico.

MUNICIPALIDAD DISTRITAL DE PAMPAS CHICO
Abog. Manuel Germán Cochachin Aguirre(e)
CAA N° 3897
ADMINISTRACIÓN Y FINANZAS

MUNICIPALIDAD DISTRITAL DE PAMPAS CHICO
Lic. Axel E. Gonzales Sanchez
RESPONSABLE GRD - DC
DNI N° 70293152

COLEGIO DE INGENIEROS DEL PERU
Consejo Departamental Ancash Huaraz
ATALAYA RIMAC JUDITH JEIDY
INGENIERO CIVIL
CIP N° 257301

MUNICIPALIDAD DISTRITAL DE PAMPAS CHICO
Mg. Modesto Emilio Rivera Juan De Dios
DNI: 32652796
ALCALDE

MUNICIPALIDAD DISTRITAL DE PAMPAS CHICO
Ing. Hector Eduardo Martinez Granados
SUB GERENTE DE INFRAESTRUCTURA

MUNICIPALIDAD DISTRITAL DE PAMPAS CHICO
Abog. Manuel Germán Cochachin Aguirre(e)
CAA N° 3897
SUB GERENCIA DE DESARROLLO SOCIAL Y HUMANO

MUNICIPALIDAD DISTRITAL DE PAMPAS CHICO
Unidad de Contabilidad
V°B°

000153

Fotografía. 2 Asistencia Técnica Fase Formulación.

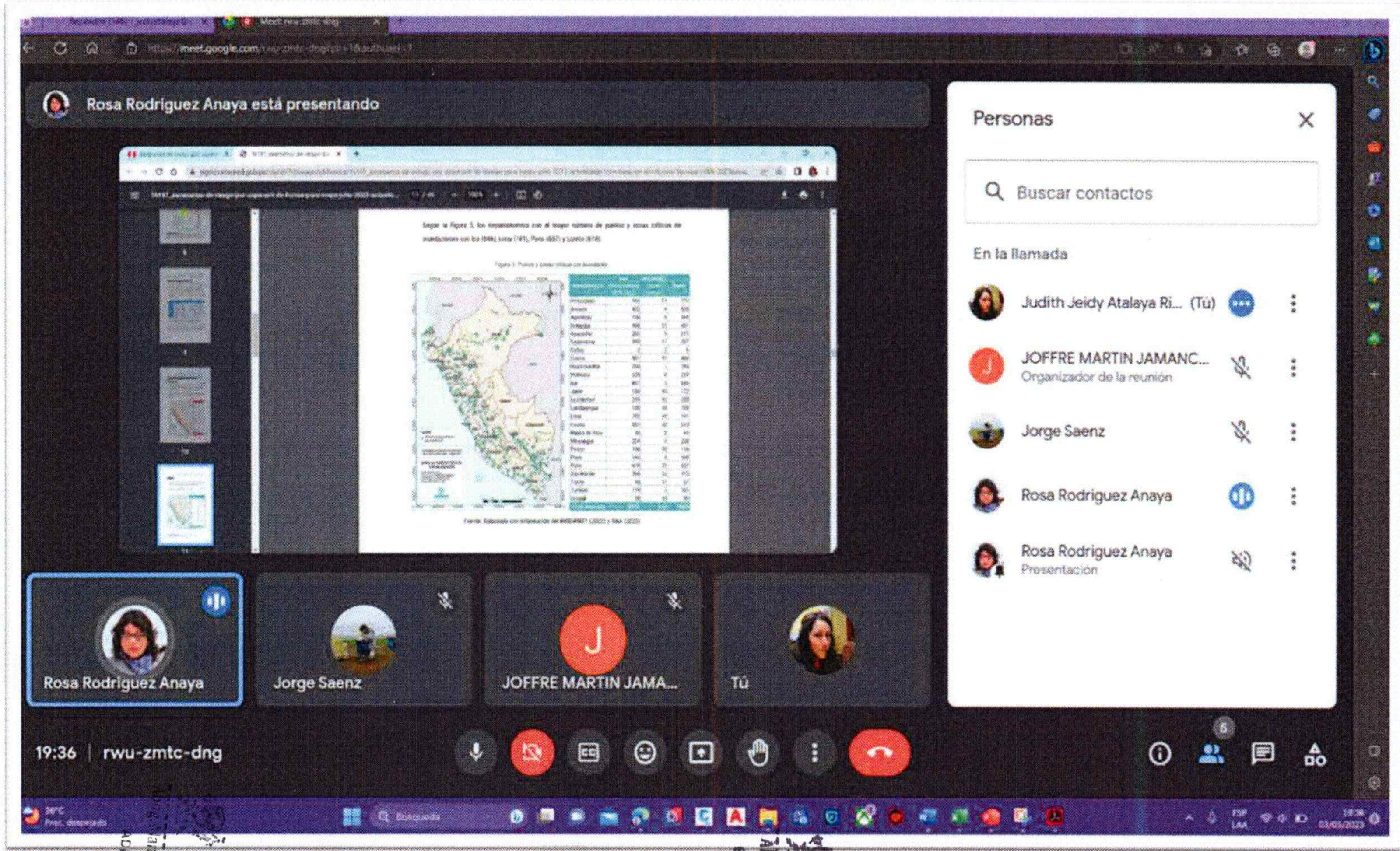

MUNICIPALIDAD DISTRITAL DE PAMPAS CHICO
RESPONSABLE GRD - DC
Lic. Axel E. Gonzales Sanchez
DNI N° 70293152

COLEGIO DE INGENIEROS DEL PERU
Consejo Departamental Ancash- Huaraz
ATALAYA RIMAC JUDITH JEIDY
INGENIERO CIVIL
CIP N° 257301

MUNICIPALIDAD DISTRITAL DE PAMPAS CHICO
Abog. Manuel Geremias Cochachin Aguirre(e)
CAA N° 3897
ADMINISTRACIÓN Y FINANZAS

MUNICIPALIDAD DISTRITAL DE PAMPAS CHICO
Unidad de Contabilidad
V°B°

MUNICIPALIDAD DISTRITAL DE PAMPAS CHICO
Abog. Manuel Geremias Cochachin Aguirre
CAA N° 3897
SUB GERENCIA DE DESARROLLO SOCIAL Y HUMANO

MUNICIPALIDAD DISTRITAL DE PAMPAS CHICO
Modesto Eulalio Rivera Juan De Dios
DNI: 32652796
ALCALDE

MUNICIPALIDAD DISTRITAL DE PAMPAS CHICO
SGIDU y R
Ing. Hector Eduardo Martinez Broncano
CIP N° 88623
SUB GERENTE DE INFRAESTRUCTURA

000154

Fotografía. 3. Asistencia Técnica Fase Validación.

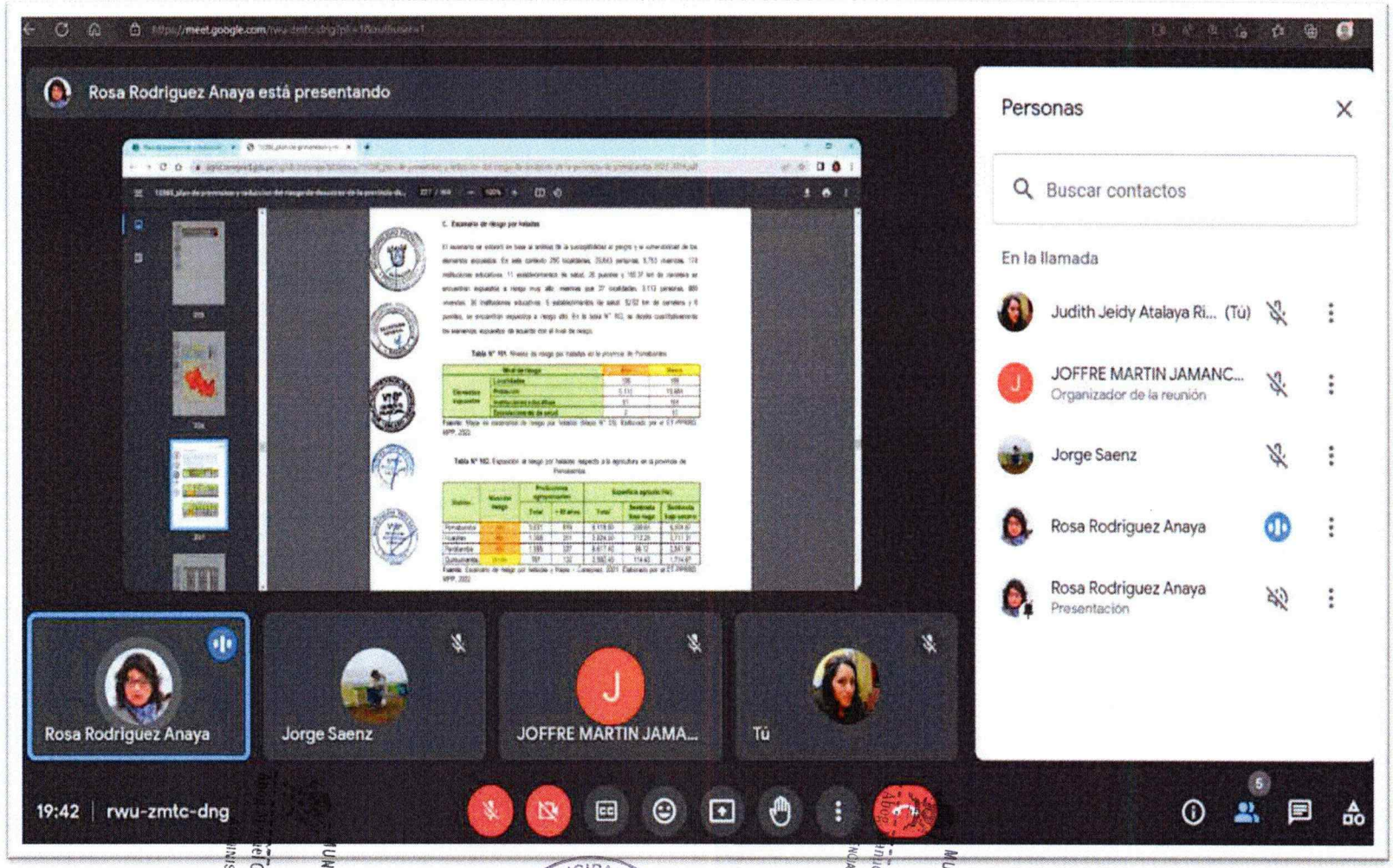

000155

MUNICIPALIDAD DISTRITAL DE PAMPAS CHICO
Modesto Eulalio Rivera Juan De Dios
DNI: 32652796
ALCALDE

MUNICIPALIDAD DISTRITAL DE PAMPAS CHICO
SGIDUYR
Ing. Hector Eduardo Martinez Broncano
CIP Nº 86523
SUB GERENTE DE INFRAESTRUCTURA

Fotografía. 4. Socialización del Plan de Prevención y Reducción de Riesgo de Desastres del Distrito de Pampas Chico.

MUNICIPALIDAD DISTRITAL DE PAMPAS CHICO
Abog. Manuel Geremias Cochachin Aguirre
CAA N° 3897
SUB GERENCIA DE DESARROLLO SOCIAL Y HUMANO

MUNICIPALIDAD DISTRITAL DE PAMPAS CHICO
Unidad de Contabilidad
V°B°

MUNICIPALIDAD DISTRITAL DE PAMPAS CHICO
Abog. Manuel Geremias Cochachin Aguirre(e)
CAA N° 3897
ADMINISTRACIÓN Y FINANZAS

COLEGIO DE INGENIEROS DEL PERU
Consejo Departamental Ancash- Huaraz
ATALAYA RIMAC JUDITH JEIDY
INGENIERO CIVIL
CIP N° 257301

MUNICIPALIDAD DISTRITAL DE PAMPAS CHICO
RESPONSABLE GRD - DC
Lic. Axel E. Gonzales Sanchez
DNI N° 70293152

MUNICIPALIDA DISTRITAL DE PAMPAS CHICO
Modesto Eulalio Rivera Juan De Dios
DNI: 32652796
ALCALDE

MUNICIPALIDAD DISTRITAL DE PAMPAS CHICO
SGIDU T.R
Ing. Hector Eduardo Martinez Broncano
CIP N° 88123
SUB GERENTE DE INFRAESTRUCTURA

Anexos N° 3: Resolución de conformación de Equipo Técnico y Grupo de Trabajo

MUNICIPALALIDAD DISTRITAL DE PAMPAS CHICO
Recuay – Ancash
Creación Política Ley No 12301- 31 de octubre de 1941

"Año de la unidad, la paz y el desarrollo"

RESOLUCION DE ALCALDIA Nº 053 – 2023 - MDPCH/A

Pararin, 28 de abril del 2022.

EL ALCALDE DE LA MUNICIPALIDAD DISTRITAL DE PAMPAS CHICO – RECUAY – ANCASH

VISTOS

El Informe No. 046-2023-MDPCH/OAF/MGCA, de fecha 28 de abril del 2023, de la Oficina de Administración y Finanzas y la carta N°. 004-2023-MDPCH/GRD-DC/AEGS, de fecha 28 de abril del 2023 del responsable de la Oficina de Gestión del Riesgo de Desastres, s de la Municipalidad Distrital de Pampas Chico; y,

CONSIDERANDOS

Que, el Articulo II del Titulo Preliminar de la Ley Orgánica de Municipalidades, Ley N° 27972, señala que los Gobiernos Locales gozan de autonomía política, económica y administrativa en los asuntos de su competencia. La autonomía que la Constitución Política el Perú establece para las municipalidades radica en ejercer actos de gobierno y de administración, con sujeción al ordenamiento jurídico;

MUNICIPALIDAD DISTRITAL DE PAMPAS CHICO
Abog. Manuel Geremias Cochachin Aguirre
CAA N° 3897
SUB GERENCIA DE DESARROLLO SOCIAL Y HUMANO

Que, la Ley N° 29664, Ley que crea el Sistema Nacional de Gestión del Riesgo de Desastres (SINAGERD), como sistema interinstitucional, sinérgico, descentralizado, transversal y participativo, con la finalidad de identificar y reducir los riesgos asociados a peligros o minimizar sus efectos, así como evitar la generación de nuevos riesgos, y preparación y atención ante situaciones de desastre mediante el establecimiento de principios, lineamiento de políticas, componentes, procesos e instrumentos de la Gestión del Riesgo de Desastres;

Que, conforme al numeral 14.1 del Artículo 14° de la Ley N° 29664, se establece que los gobiernos regionales y gobiernos locales, como integrantes del SINAGERD, formulan, aprueban normas y planes, evalúan, dirigen, organizan, supervisan, fiscalizan y ejecutan los procesos de la Gestión del riesgo de Desastres y los lineamientos del ente rector en concordancia a lo establecido por la Ley y su Reglamento; por su parte el numeral 16.5 del Artículo 16° de la citada Ley, precisa que las entidades públicas generan las normas, los instrumentos y los mecanismos específicos necesarios para apoyar la incorporación de la Gestión del Riesgo de Desastres en los procesos institucionales de los gobiernos regionales y gobiernos locales;

MUNICIPALIDAD DISTRITAL DE PAMPAS CHICO
Unidad de Contabilidad
VºBº

Que, el numeral 11.3 del Artículo 11° del Reglamento de la Ley N° 29664, aprobado por Decreto Supremo N° 048-2011-PCM, señala que los gobiernos regionales y gobiernos locales identifican el nivel de riesgo existente en sus áreas de jurisdicción y establecen un plan de gestión correctiva, en el cual se establecen medidas de carácter permanente en el contexto del desarrollo e inversión. Para ello cuentan con el apoyo técnico del CENEPRED y de las instituciones competentes. Asimismo, el numeral 11.6 refiere que los Gobiernos Regional y Locales generan información sobre peligros, vulnerabilidades y riesgos, de acuerdo a los lineamientos emitidos por el ente rector del SINAGERD, la cual será sistematizada e integrada para la gestión prospectiva y correctiva;

Que, el inciso d) del Artículo 12° de la Ley N° 29664, Ley que crea el Sistema Nacional de Gestión del Riesgo de Desastres precisa que es función del CENEPRED asesorar en el desarrollo de acciones que permitan identificar los peligros de origen natural o los inducidos por el hombre, analizar las vulnerabilidades y establecer los niveles de riesgo que permitan la toma de decisiones en la gestión del riesgo de desastres;

Que, el numeral 6.3 del Artículo 6° del Reglamento de la Ley N° 29664 señala que es función del CENEPRED, brindar asistencia técnica al gobierno nacional, gobiernos regionales y locales en la planificación

Plaza de Armas s/n - Pampas Chico -Recuay- Ancash
municipalidadpampaschico2023@gmail.com
Celular 984542054

MUNICIPALIDAD DISTRITAL DE PAMPAS CHICO
Abog. Manuel Geremias Cochachin Aguirre(e)
CAA Nº 3897
ADMINISTRACION Y FINANZAS

MUNICIPALIDAD DISTRITAL DE PAMPAS CHICO
RESPONSABLE GRD - DC
Lic. Axel E. Gonzales Sanchez
DNI N° 70293152

COLEGIO DE INGENIEROS DEL PERU
Consejo Departamental Ancash- Huaraz
ATALAYA RIMAC JUDITH JEIDY
INGENIERO CIVIL
CIP N° 257301

MUNICIPALALIDAD DISTRITAL DE PAMPAS CHICO
Recuay – Ancash
Creación Política Ley No 12301- 31 de octubre de 1941

MUNICIPALIDAD DISTRITAL DE PAMPAS CHICO
SGIDU Y R
Ing. Hector Eduardo Martinez Broncano
CIP N° 258123
SUB GERENTE DE INFRAESTRUCTURA

"Año de la unidad, la paz y el desarrollo"

para el desarrollo, con la incorporación de la gestión del riesgo de desastres en lo referente a la gestión prospectiva, correctiva, en los procesos de estimación, prevención y reducción del riesgo, así como la reconstrucción;

Que, mediante el informe N°. 046-2023-MDPCH/OAF/MGCA, de fecha 28 de abril del 2023, de la oficina de Administración y Finanzas señala que la propuesta formulada por el responsable de la Oficina de Gestión del Riesgo de Desastres el Abog. Manuel Geremias Cochachin Aguirre (e), se enmarca en la normatividad vigente, por lo que opina que es procedente la conformación del Equipo Técnico que requiere su aprobación de la elaboración de instrumentos técnicos en los procesos de estimación, prevención, reducción y reconstrucción;

Que, mediante Carta N°. 004-2023-MDPCH/GRD-DC/AEGS, de fecha 28 de abril del 2023, la oficina de Gestión del Riesgo de Desastres, Lic. Axel E. Gonzales Sánchez (e), señala que en cumplimiento a lo estipulado en la Ley N° 29664, Ley que crea el Sistema Nacional de Gestión del Riesgo de Desastres (SINAGERD) y su Reglamento, corresponde a los gobiernos locales la implementación de la gestión prospectiva y correctiva del riesgo de desastres. En este sentido, es necesaria la conformación del Equipo Técnico encargado de la elaboración de instrumentos técnicos en los procesos de estimación, prevención, reducción y reconstrucción;

MUNICIPALIDAD DISTRITAL DE PAMPAS CHICO
Abog. Manuel Geremias Cochachin Aguirre
CAA N° 3897
SUB GERENCIA DE DESARROLLO SOCIAL Y HUMANO

Que, por los fundamentos expuestos en la parte considerativa y en uso de las facultades conferidas por el inciso 6) del Artículo 20° de la Ley Orgánica de Municipalidades N° 27972;

SE RESUELVE:

Artículo 1°.- **CONFORMAR**, a partir de la fecha el Equipo Técnico encargado de la elaboración de instrumentos técnicos en los procesos de estimación, prevención, reducción, preparación, respuesta, rehabilitación y reconstrucción de la Municipalidad Distrital de Pampas Chico, provincia de Recuay, departamento de Ancash, el mismo que estará integrado de la manera siguiente:

- Oficina de Administración y Finanzas de la MDPCH
- Jefe de la Oficina de Planificación y Presupuesto de la MDPCH
- Sub Gerente de Infraestructura, Desarrollo urbano y Rural de la MDPCH.
- Sub Gerente de Desarrollo Social y Humano de la MDPCH
- Jefe de la Unidad de Gestión del Riesgo de Desastres de la MPCH
- Especialista de Gestión del Riesgo de Desastres

MUNICIPALIDAD DISTRITAL DE PAMPAS CHICO
Unidad de Contabilidad
V°B°

Artículo 2°.- **ENCARGAR**; el cumplimiento de la presente Resolución al Presidente del Grupo de Trabajo para la Gestión del Riesgo de Desastres

REGÍSTRESE, COMUNÍQUESE, PUBLÍQUESE Y CÚMPLASE.

Cc.
Administración y Finanzas
Secretaria General
Abastecimiento
Subgerencia de Infraestructura
Planificación y Presupuesto
Subgerente de Desarrollo Social y Humano
Interesado
Archivo

MUNICIPALIDAD DISTRITAL DE PAMPAS CHICO
Abog. Manuel Geremias Cochachin Aguirre(e)
CAA N° 3897
ADMINISTRACION Y FINANZAS

MUNICIPALIDAD DISTRITAL DE PAMPAS CHICO
RESPONSABLE GRD - DC
Lic. Axel E. Gonzales Sanchez
DNI N° 70293152

COLEGIO DE INGENIEROS DEL PERU
Consejo Departamental Ancash- Huaraz
ATALAYA RIMAC JUDITH JEIDY
INGENIERO CIVIL
CIP N° 257301

MUNICIPALALIDAD DISTRITAL DE PAMPAS CHICO
Recuay – Ancash
Creación Política Ley No 12301- 31 de octubre de 1941

"Año de la unidad, la paz y el desarrollo"

RESOLUCION DE ALCALDIA N° 042 – 2023 - MDPCH/A

Pararin, 11 de abril del 2022.

MUNICIPALIDAD DISTRITAL DE PAMPAS CHICO SGIDU Y R
Ing. Hector Eduardo Martinez Broncano
SUB GERENTE DE INFRAESTRUCTURA

EL ALCALDE DE LA MUNICIPALIDAD DISTRITAL DE PAMPAS CHICO – RECUAY – ANCASH

VISTO

El Informe N° 003-2023-MDPCH-DC/AEGS, de 11 de abril del 2023, emitido por el secretario técnico de Defensa Civil de la Municipalidad distrital de Pampas Chico, donde solicita organizar e implementar el grupo de trabajo en gestión de riesgos de desastres de la municipalidad distrital de Pampas Chico, provincia de Recuay - Ancash; y,

CONSIDERANDO:

Que, el artículo 194 de la Constitución Política del Perú, establece que los gobiernos locales gozan de autonomía política, económica y administrativa en los asuntos de su competencia, siendo que conforme al artículo II del Título Preliminar de la Ley N° 27972, Ley Orgánica de Municipalidades, la indicada autonomía radica en la facultad de ejercer actos de gobierno, administrativos y de administración con sujeción al ordenamiento jurídico;

Que, el inciso 6 del artículo 20 de la Ley N° 27972, Ley Orgánica de Municipalidades, establece que una de las atribuciones del alcalde es dictar decretos y resoluciones de alcaldía, con sujeción a las leyes y ordenanzas, y el artículo 43 establece que las Resoluciones de Alcaldía aprueban y resuelven los asuntos de carácter administrativo;

MUNICIPALIDAD DISTRITAL DE PAMPAS CHICO
Abog. Manuel Geremias Cochachin Aguirre
CAA N° 3897
SUB GERENCIA DE DESARROLLO SOCIAL Y HUMANO

Que la Ley 29664 crea el Sistema Nacional de gestión del Riesgo de Desastres – SINAGRED, como sistema interinstitucional, sinérgico, descentralizado, transversal y participativo, con la finalidad de identificar y reducir los riesgos asociados a peligros o minimizar sus efectos, así como evitar la generación de nuevos riesgos, preparación y atención ante situaciones de desastre mediante el establecimiento de principios, lineamientos de política, componentes, procesos e instrumentos de la Gestión del Riesgo de Desastres;

Que el Decreto Supremo N° 048-2011-PCM, que aprueba el Reglamento de la Ley N° 29664, establece en su artículo 11° las funciones que cumplan los gobiernos Regionales y Locales en concordancia con lo establecido en la ley No 29664 y las leyes orgánicas respectivas que: "Los Presidentes Regionales y los Alcaldes, constituyen y presiden los grupos de trabajo, gestión de riesgo de desastres como espacios internos de articulación para la formulación de normas y planes, evaluación y organización de los procesos de Gestión de Riesgo de Desastres en el ámbito de su competencia. Estos Grupos coordinaran y articularan la gestiona prospectiva correctiva y reactiva en el marco del SINAGERD. Los Grupos de Trabajo estarán integrados por los responsables de los órganos y unidades orgánicas competentes de sus respectivos gobiernos locales. Los órganos y unidades orgánicas de los Gobiernos Regionales y locales, deberán incorporar e implementar en su gestión, los procesos de estimación, prevención, reducción del Riesgo, Reconstrucción, preparación, respuesta y rehabilitación".

MUNICIPALIDAD DISTRITAL DE PAMPAS CHICO
Unidad de Contabilidad
V° B°

Que mediante la Directiva Nº 001-2012-PCM-SINAGERD, aprobada por la Resolución Ministerial No 276-2012-PCM, se ha aprobado los "Lineamientos para la Constitución y Funcionamiento de

MUNICIPALIDAD DISTRITAL DE PAMPAS CHICO
Abog. Manuel Geremias Cochachin Aguirre(e)
CAA N° 3897
ADMINISTRACION Y FINANZAS

MUNICIPALIDAD DISTRITAL DE PAMPAS CHICO
RESPONSABLE GRD - DC
Lic. Axel E. Gonzales Sanchez
DNI N° 70293152

COLEGIO DE INGENIEROS DEL PERU
Consejo Departamental Ancash- Huaraz
ATALAYA RIMAC JUDITH JEIDY
INGENIERO CIVIL
CIP N° 257301

MUNICIPALALIDAD DISTRITAL DE PAMPAS CHICO
Recuay – Ancash
Creación Política Ley No 12301- 31 de octubre de 1941

"Año de la unidad, la paz y el desarrollo"

MUNICIPALIDAD DISTRITAL DE PAMPAS CHICO
SGDUyR
Ing. Hector Eduardo Martinez Broncano
CIP N° 86523
SUB GERENTE DE INFRAESTRUCTURA

los Grupos de trabajo de la Gestión de Riesgo de desastres en los tres niveles de gobierno", lineamientos que son de aplicación para las entidades públicas del Gobierno Nacional, Gobiernos Regionales y Gobiernos Locales

Que, mediante Informe N° 003-2023-MDPCH-DC/AEGS, de 11 de abril del 2023, emitido por el secretario técnico de Defensa Civil de la Municipalidad distrital de Pampas Chico, hace la propuesta para organizar e implementar el grupo, sea sometida a la aprobación del alcalde mediante resolución de Alcaldía;

De conformidad con los dispuesto en la Ley No 29664, el Decreto Supremo Nº 048-2011_pc y en uso de las atribuciones conferidas por el inciso 6 del artículo 20 de la ley Nº 27972, ley orgánica de municipalidades;

SE RESUELVE:

ARTÍCULO PRIMERO. - ORGANIZAR E IMPLEMENTAR el Grupo de Trabajo en le Gestión del Riesgo de desastres de la Municipalidad Distrital de Pampas Chico – Recuay – Ancash, en cumplimiento de la Ley No 29644 – Ley del Sistema Nacional de Gestión del Riesgo de Desastres, su Reglamento y la Directiva No 001-2012-PCM-SINAGERD, que queda conformado como sigue:

UNIDAD ORGANICA
Jefe de la Oficina de Administración y Finanzas
Jefe de secretaria general
Jefe de la Oficina de Planificación y Presupuesto
Subgerente de Infraestructura, Desarrollo Urbano y Rural
Subgerente de Desarrollo Social y Humano
Jefe de la Unidad de Logística y Control Patrimonial
Jefe de la Unidad de Gestión de Riesgos de Desastres

MUNICIPALIDAD DISTRITAL DE PAMPAS CHICO
Abog. Manuel Geremias Cochachin Aguirre
CAA N° 3897
SUB GERENCIA DE DESARROLLO SOCIAL Y HUMANO

ARTÍCULO SEGUNDO. - El grupo de trabajo constituido en el artículo primero de la presente Resolución, asumirá las funciones establecidas en la Ley No 29664, Ley de Creación del Sistema Nacional de Gestión de Riesgo de Desastres, su reglamento aprobado por el Decreto Supremo 048-2011-PCM y la directiva No 001-2012-PCM-SINAGERD, que aprueba los *"Lineamientos para la constitución y Funcionamiento de los Grupos de Trabajo, para la Gestión del Riesgo de Desastres en los tres niveles de Gobierno"*.

ARTÍCULO TERCERO. - ENCARGAR el cumplimiento de la presente Resolución a los integrantes el Grupo de Trabajo de la Gestión del Riesgo de Desastres, designados en el artículo primero, conforme a Ley.

ARTÍCULO CUARTO. - ENCARGAR a secretaria general para poner en conocimiento a todas las áreas administrativas, para tener presente las normas pertinentes sobre la materia

REGÍSTRESE, COMUNÍQUESE, PUBLÍQUESE Y CÚMPLASE.

MUNICIPALIDAD DISTRITAL DE PAMPAS CHICO
Unidad de Contabilidad
V°B°

Cc.
Administración y Finanzas
Secretaria General
Abastecimiento
Subgerencia de Infraestructura
Planificación y Presupuesto
Subgerente de Desarrollo Social y Humano
Miembros
Archivo.

Plaza de Armas s/n - Pampas Chico -Recuay- Ancash
munipampaschico2023@gmail.com
Celular 984542054

MUNICIPALIDAD DISTRITAL DE PAMPAS CHICO
Abog. Manuel Geremias Cochachin Aguirre(e)
CAA N° 3897
ADMINISTRACION Y FINANZAS

MUNICIPALIDAD DISTRITAL DE PAMPAS CHICO
RESPONSABLE GRD - DC
Lic. Axel E. Gonzales Sanchez
DNI N° 70293152

COLEGIO DE INGENIEROS DEL PERU
Consejo Departamental Ancash- Huaraz
ATALAYA RIMAC JUDITH JEIDY
INGENIERO CIVIL
CIP N° 257301

Anexos N° 4: Fichas de identificación de zonas críticas

FICHA DE IDENTIFICACIÓN DE ZONAS CRÍTICAS POR PELIGRO					Código	P1
I. UBICACIÓN GEOGRÁFICA					**IV. REGISTRO FOTOGRÁFICO**	
Región	**Provincia**	**Distrito**		**Centro Poblado**		
Ancash	Recuay	Pampas Chico		Pampas Chico		
Sector/Zona	**Altitud (msnm)**	**Datum**	**Zona**	**Coordenandas (UTM)**		
Atska Corral - Oscco	4303	WGS84	18 S	240075 E		
				8887997 N		



II. DATOS GENERALES				
Accesibilidad (Tiempo, distamcia y medio de transporte)	El acceso al sector de Atska Corral - Oscco inicia desde la carretera Conococha - Pampas Chico, el recorrido se realiza en un tiempo aproximadamente de 30 minutos con un vehículo liviano.			
Clasificación del peligro según origen	**Fenómeno Natural**	X	**Inducidos**	

Tipo de Peligro	**CAÍDA DE ROCAS**		
	Descripción		
	Las lluvias intensas que vienen ocurriendo en el sector generan caidas de rocas en el sector Atska Corral - Oscco, perteneciente al centro poblado de Pampas Chico.		
Elementos Expuestos	Población		
	Viviendas		
Últimos eventos	**Fecha**	**Descripción del evento**	**Fuente**
	Dic-22	Las lluvias intensas generarón caídas de rocas.	Poblador del sector Atska Corral - Oscco

Nivel de peligro	MUY ALTO	ALTO	MEDIO	BAJO
			X	

000161
MUNICIPALIDA DISTRITAL DE PAMPAS CHICO Modesto Eulalio Rivera Juan De Dios DNI: 32652796 ALCALDE
MUNICIPALIDAD DISTRITAL DE PAMPAS CHICO SGIDU Y R Ing. Hector Eduardo Martinez Broncano CIP N° 86523 SUB GERENTE DE INFRAESTRUCTURA
MUNICIPALIDAD DISTRITAL DE PAMPAS CHICO Abog. Manuel Geremias Cochachin Aguirre CAA N° 3897 SUB GERENCIA DE DESARROLLO SOCIAL Y HUMANO
MUNICIPALIDAD DISTRITAL DE PAMPAS CHICO RESPONSABLE GRD - DC Lic. Axel E. Gonzales Sanchez DNI N° 70293152
COLEGIO DE INGENIEROS DEL PERU Consejo Departamental Ancash - Huaraz ATALAYA RIMAC JUDITH JEIDY INGENIERO CIVIL CIP N° 257301
MUNICIPALIDAD DISTRITAL DE PAMPAS CHICO Abog. Manuel Geremias Cochachin Aguirre(e) CAA N° 3897 ADMINISTRACION Y FINANZAS
MUNICIPALIDAD DISTRITAL DE PAMPAS CHICO Unidad de Contabilidad V°B°

FICHA DE IDENTIFICACIÓN DE ZONAS CRÍTICAS POR PELIGRO					Código	P2
I. UBICACIÓN GEOGRÁFICA					**IV. REGISTRO FOTOGRÁFICO**	
Región	**Provincia**	**Distrito**		**Centro Poblado**		
Ancash	Recuay	Pampas Chico		Pampas Chico		
Sector/Zona	**Altitud (msnm)**	**Datum**	**Zona**	**Coordenandas (UTM)**		
Virgen Ruri	4057	WGS84	18 S	238283 E 8885893 N		
II. DATOS GENERALES						
Accesibilidad (Tiempo, distancia y medio de transporte)	La accesibilidad al sector de Virgen Ruri es desde la carretera de Conococha - Pampas Chico, el recorrido desde el cruce es de 40 minutos con un vehículo liviano.					
Clasificación del peligro según origen	**Fenómeno Natural**	X	**Inducidos**			
Tipo de Peligro	**EROSIÓN PLUVIAL**					
	Descripción					
	A consecuencia de las lluvias intensas se produce el desprendimiento y el movimiento de las partículas del suelo causado por el impacto de las gotas de lluvia sobre el suelo.					
Elementos Expuestos	Carretera					
	Transeúntes					
Últimos eventos	**Fecha**	**Descripción del evento**			**Fuente**	
	Diciembre	Las lluvias intensas afectaron la carretera, dificultando el pase de los vehículos.			Pobladores del Sector Virgen Ruri	
Nivel de peligro	**MUY ALTO**	**ALTO**	**MEDIO**		**BAJO**	
		X				

MUNICIPALIDAD DISTRITAL DE PAMPAS CHICO
Abog. Manuel Germans Cochachin Aguirre(e)
C.A.A.A. N° 3897
ADMINISTRACIÓN Y FINANZAS

MUNICIPALIDAD DISTRITAL DE PAMPAS CHICO
RESPONSABLE GRD - DC
Lic. Axel E. Gonzales Sanchez
DNI N° 70293152

COLEGIO DE INGENIEROS DEL PERU
Consejo Departamental Ancash - Huaraz
ATALAYA RIMAC JUDITH JEIDY
INGENIERO CIVIL
CIP N° 257301

MUNICIPALIDAD DISTRITAL DE PAMPAS CHICO
Ing. Hector [illegible]
SUB GERENCIA DE INFRAESTRUCTURA

MUNICIPALIDAD DISTRITAL DE PAMPAS CHICO
Abog. Manuel Germans Cochachin Aguirre
C.A.A.A. N° 3897
SUB GERENCIA DE DESARROLLO SOCIAL Y HUMANO

MUNICIPALIDAD DISTRITAL DE PAMPAS CHICO
Modesto Eulalio Rivera Juan De Dios
DNI: 32652796
ALCALDE

MUNICIPALIDAD DISTRITAL DE PAMPAS CHICO
Unidad de Formulación y Evaluación

000162

FICHA DE IDENTIFICACIÓN DE ZONAS CRÍTICAS POR PELIGRO				Código	P3
I. UBICACIÓN GEOGRÁFICA				**IV. REGISTRO FOTOGRÁFICO**	
Región	**Provincia**	**Distrito**	**Centro Poblado**		
Ancash	Recuay	Pampas Chico	Pampas Chico		
Sector/Zona	**Altitud (msnm)**	**Datum** / **Zona**	**Coordenandas (UTM)**		
Toma	3616.9	WGS84 / 18 S	237182 E 8882376 N		
II. DATOS GENERALES					
Accesibilidad (Tiempo, distamcia y medio de transporte)	El acceso al sector de Toma es desde la carretera Conococha - Pampas Chico, el tiempo de recorrido desde el cruce hasta el punto crítico es aproximadamente de 01 hora con un vehículo liviano.				
Clasificación del peligro según origen	**Fenómeno Natural** X	**Inducidos**			
Tipo de Peligro	**DESLIZAMIENTO** **Descripción** Parte de la plataforma de la carretera se deslizó a causa de las lluvias intensas y afectaron obras de arte como un alcantarrillado, también se pudo evidenciar árboles caidos producto del deslizamiento.				
Elementos Expuestos	Población Vivienda Carretera				
Últimos eventos	**Fecha**	**Descripción del evento**		**Fuente**	
	Diciembre	Las lluvias intensas generaron pequeños deslizamientos ubicado encima de la carretera.		Poblador del sector Toma	
Nivel de peligro	**MUY ALTO**	**ALTO**	**MEDIO**	**BAJO**	
		X			

MUNICIPALIDAD DISTRITAL DE PAMPAS CHICO
Abog. Manuel Germán Lochachin Aguirre(e)
CAA N° 3897
ADMINISTRACIÓN Y FINANZAS

MUNICIPALIDAD DISTRITAL DE PAMPAS CHICO
Ing. Héctor Raúl Martínez Broncano
SUB GERENTE DE INFRAESTRUCTURA

MUNICIPALIDAD DISTRITAL DE PAMPAS CHICO
Modesto Eulalio Rivera Juan De Dios
DNI: 32652796
ALCALDE

MUNICIPALIDAD DISTRITAL DE PAMPAS CHICO
RESPONSABLE GRD - DC
Lic. Axel E. Gonzales Sanchez
DNI N° 70293152

COLEGIO DE INGENIEROS DEL PERU
Consejo Departamental Ancash - Huaraz
ATALAYA RIMAC JUDITH JEIDY
INGENIERO CIVIL
CIP N° 257301

MUNICIPALIDAD DISTRITAL DE PAMPAS CHICO
Abog. Manuel Germán Lochachin Aguirre
CAA N° 3897
SUB GERENCIA DE DESARROLLO SOCIAL Y HUMANO

MUNICIPALIDAD DISTRITAL DE PAMPAS CHICO
Unidad de Contabilidad
V°B°

000163

FICHA DE IDENTIFICACIÓN DE ZONAS CRÍTICAS POR PELIGRO					Código	M1
I. UBICACIÓN GEOGRÁFICA					**IV. REGISTRO FOTOGRÁFICO**	
Región	**Provincia**	**Distrito**		**Centro Poblado**		
Ancash	Recuay	Pampas Chico		Pampas Chico		
Sector/Zona	**Altitud (msnm)**	**Datum**	**Zona**	**Coordenandas (UTM)**		
Localidad de Pampas Chico	3559	WGS84	18 S	237138 E 8880810 N		
II. DATOS GENERALES						
Accesibilidad (Tiempo, distancia y medio de transporte)	El acceso al sector de Pampas Chico es desde la carretera de Conococha - Pampas Chico, el tiempo de recorrido aproximadamente es de 01 hora y 20 minutos con un vehículo liviano.					
Clasificacion del peligro según origen	**Fenómeno Natural**	X	**Inducidos**			

Tipo de Peligro	SISMO			
	Descripción			
	El distrito de Pampas Chico presenta un peligro sísmico de un nivel alto en toda la extensión de su territorio, de acuerdo al Ministerio de Vivienda, Construcción y Saneamiento (MVCS), organismo que realizó una clasificación sísmica.			
Elementos Expuestos	Población del Centro Poblado de Pampas Chico			
	Vivienda			
	Instituciones Educativas			
	Establecimientos de Salud			
	Locales municipales			
Últimos eventos	**Fecha**	**Descripción del evento**		**Fuente**
	Ago-19	Las lluvias fueron muy intensas afectaron viviendas de los pobladores, brindaron carpas como respuesta a la emergencia, hasta que encuentren alguna solución a las viviendas y vuelvan a ser habitables.		Ministerio de Vivienda, Construcción y Saneamiento (MVCS)
Nivel de peligro	MUY ALTO	ALTO	MEDIO	BAJO
		X		

MUNICIPALIDAD DISTRITAL DE PAMPAS CHICO
Abog. Manuel Jeremias Cochachin Aguirre(e)
CAA N° 3897
ADMINISTRACIÓN Y FINANZAS

MUNICIPALIDAD DISTRITAL DE PAMPAS CHICO
RESPONSABLE GRD - DC
Lic. Axel E. Gonzales Sanchez
DNI N° 70293152

COLEGIO DE INGENIEROS DEL PERU
Consejo Departamental Ancash - Huaraz
ATALAYA RIMAC JUDITH JEIDY
INGENIERO CIVIL
CIP N° 257301

MUNICIPALIDAD DISTRITAL DE PAMPAS CHICO
Unidad de Contabilidad
V°B°

MUNICIPALIDAD DISTRITAL DE PAMPAS CHICO
SGIDUYR
Ing. Hector Eduardo Martinez Broncano
CIP N° 88623
SUB GERENTE DE INFRAESTRUCTURA

MUNICIPALIDAD DISTRITAL DE PAMPAS CHICO
Abog. Manuel Jeremias Cochachin Aguirre
CAA N° 3897
SUB GERENCIA DE DESARROLLO SOCIAL Y HUMANO

MUNICIPALIDA DISTRITAL DE PAMPAS CHICO
Modesto Eulalio Rivera Juan De Dios
DNI 32652796
ALCALDE

000164

FICHA DE IDENTIFICACIÓN DE ZONAS CRÍTICAS POR PELIGRO					Código	P4
I. UBICACIÓN GEOGRÁFICA					IV. REGISTRO FOTOGRÁFICO	
Región	Provincia	Distrito		Centro Poblado		
Ancash	Recuay	Pampas Chico		Pampas Chico		
Sector/Zona	Altitud (msnm)	Datum	Zona	Coordenandas (UTM)		
Quiruncancha - Cruz Pampa	3705.4	WGS84	18 S	237433 E 8881383 N		
II. DATOS GENERALES						
Accesibilidad (Tiempo, distamcia y medio de transporte)	El acceso del sector Quiruncancha - Cruz Pampa, es desde la carretera Conococha - Pampas Chico, el recorrido del tramo es de 01 hora aproximadamente con un vehículo liviano.					
Clasificacion del peligro según origen	Fenómeno Natural	X	Inducidos			

Tipo de Peligro	DESLIZAMIENTO Y CAÍDA DE ROCAS
	Descripción
	Se evidenció un deslizamiento antiguo con saltos de escarpaas y material en remoción. La parte alta del cerro esta compuesto por rocas que debido a la meteorización van perdiendo estabilidad. Los factores desencadenantes son las lluvias intensas y el sismo.
Elementos Expuestos	Pobladores
	Carretera
	Terrenos de cultivo

Últimos eventos	Fecha	Descripción del evento	Fuente
	2017	Las lluvias intensas y el sismo son los factores desencadennates del deslizamiento y caída de rocas.	Poblador del sector Quiruncancha - Cruz Pampa

Nivel de peligro	MUY ALTO	ALTO	MEDIO	BAJO
		X		

MUNICIPALIDAD DISTRITAL DE PAMPAS CHICO
Abog. Manuel Geremias Cochachin Aguirre(e)
CAA N° 3897
ADMINISTRACIÓN Y FINANZAS

MUNICIPALIDAD DISTRITAL DE PAMPAS CHICO
RESPONSABLE GRD - DC
Lic. Axel E. Gonzales Sanchez
DNI N° 70293152

COLEGIO DE INGENIEROS DEL PERU
Consejo Departamental Ancash - Huaraz
ATALAYA RIMAC JUDITH JEIDY
INGENIERO CIVIL
CIP N° 257301

MUNICIPALIDAD DISTRITAL DE PAMPAS CHICO
SGIDU Y R
Ing. Hector Eduardo Martinez Broncano
CIP N° 76823
SUB GERENTE DE INFRAESTRUCTURA

MUNICIPALIDA DISTRITAL DE PAMPAS CHICO
Modesto Eulalio Rivera Juan De Dios
DNI: 32652796
ALCALDE

MUNICIPALIDAD DISTRITAL DE PAMPAS CHICO
Abog. Manuel Geremias Cochachin Aguirre
CAA N° 3897
SUB GERENCIA DE DESARROLLO SOCIAL Y HUMANO

MUNICIPALIDAD DISTRITAL DE PAMPAS CHICO
Unidad de Contabilidad
V°B°

000165

FICHA DE IDENTIFICACIÓN DE ZONAS CRÍTICAS POR PELIGRO					Código	P5
I. UBICACIÓN GEOGRÁFICA					**IV. REGISTRO FOTOGRÁFICO**	
Región	**Provincia**	**Distrito**		**Centro Poblado**		
Ancash	Recuay	Pampas Chico		Pampas Chico		
Sector/Zona	**Altitud (msnm)**	**Datum**	**Zona**	**Coordenandas (UTM)**		
Bosque de Piedras	4306.9	WGS84	18 S	242639 E 8884501 N		
II. DATOS GENERALES						
Accesibilidad (Tiempo, distamcia y medio de transporte)	El acceso al sector de Bosque de Piedra es desde la carretera Conococha - Pampas Chico, hasta el mismo sector de Bosque de piedra el recorrido es aproximadamente de 01 hora con un vehículo liviano.					
Clasificacion del peligro según origen	**Fenómeno Natural**	X	**Inducidos**			
Tipo de Peligro	**CAÍDA DE ROCA**					
	Descripción					
	La colina esta compuesta por rocas de gran magnitud, que se han ido desprendiendo lentamente hasta que alcancen su estabilidad, asi generando las caídas de rocas. Asi mismo la ocurrencia de sismos y las lluvias intensas pueden debilitar la fijación de las rocas y desprendimientos de roca.					
Elementos Expuestos	Viviendas					
	Población					
	Terrenos de cultivo					
Últimos eventos	**Fecha**	**Descripción del evento**			**Fuente**	
	1970	El sismo de 7.9 desencadeno la caída de rocas.			Felix Rojas Toltentino - Autoridad del Sector Bosque de Piedra	
Nivel de peligro	MUY ALTO	ALTO	MEDIO		BAJO	
		X				

MUNICIPALIDAD DISTRITAL DE PAMPAS CHICO
Abog. Manuel Ceremias Cochachin Aguirre(e)
CAA N° 3897
ADMINISTRACIÓN Y FINANZAS

MUNICIPALIDAD DISTRITAL DE PAMPAS CHICO
RESPONSABLE GRD - DC
Lic. Axel E. Gonzales Sanchez
DNI N° 70293152

COLEGIO DE INGENIEROS DEL PERU
Consejo Departamental Ancash - Huaraz
ATALAYA RIMAC JUDITH JEIDY
INGENIERO CIVIL
CIP N° 257301

MUNICIPALIDAD DISTRITAL DE PAMPAS CHICO
SGIDUYR
Ing. Hector Eduardo Martinez Broncano
CIP N° 88623
SUB GERENTE DE INFRAESTRUCTURA

MUNICIPALIDAD DISTRITAL DE PAMPAS CHICO
Abog. Manuel Ceremias Cochachin Aguirre
CAA N° 3897
SUB GERENCIA DE DESARROLLO SOCIAL Y HUMANO

MUNICIPALIDA DISTRITAL DE PAMPAS CHICO
Modesto Eulalio Rivera Juan De Dios
DNI 32652796
ALCALDE

MUNICIPALIDAD DISTRITAL DE PAMPAS CHICO
Unidad de Contabilidad

000166

FICHA DE IDENTIFICACIÓN DE ZONAS CRÍTICAS POR PELIGRO					Código	P6
I. UBICACIÓN GEOGRÁFICA					**IV. REGISTRO FOTOGRÁFICO**	
Región	**Provincia**	**Distrito**		**Centro Poblado**		
Ancash	Recuay	Pampas Chico		Colquimarca		
Sector/Zona	**Altitud (msnm)**	**Datum**	**Zona**	**Coordenandas (UTM)**		
Santo Cuta	3785.3	WGS84	18 S	244196 E 8875674 N		
II. DATOS GENERALES						
Accesibilidad (Tiempo, distamcia y medio de transporte)	El acceso al sector de Santo Cuta es desde la carretera de la localidad de Pampas Chico hasta el mismo sector de Santo Cuta, el recorrido aproximadamentes de 50 minutos con un vehículo liviano.					
Clasificacion del peligro según origen	**Fenómeno Natural**	X	**Inducidos**			
Tipo de Peligro	**CAÍDA DE ROCAS**					
	Descripción					
	Las rocas de gran magnitud se encuentran en la ladera fijadas en el suelo de manera estable. Sin embargo la ocurrencia de lluvias intensas y sismo causan desprendimiento de estos, generandose las caídas de rocas.					
Elementos Expuestos	Carretera					
	Pobladores					
	Viviendas					
Últimos eventos	**Fecha**	**Descripción del evento**			**Fuente**	
Nivel de peligro	MUY ALTO	ALTO	MEDIO		BAJO	
			X			

MUNICIPALIDAD DISTRITAL DE PAMPAS CHICO
Abog. Manuel Geremias Cochachin Aguirre(e)
CAA N° 3897
ADMINISTRACIÓN Y FINANZAS

MUNICIPALIDAD DISTRITAL DE PAMPAS CHICO
RESPONSABLE GRD - DC
Lic. Axel E. Gonzales Sanchez
DNI N° 70293152

COLEGIO DE INGENIEROS DEL PERU
Consejo Departamental Ancash- Huaraz
ATALAYA RIMAC JUDITH JEIDY
INGENIERO CIVIL
CIP N° 257301

MUNICIPALIDAD DISTRITAL DE PAMPAS CHICO
SGIDU Y R
Ing. Hector Eduardo Martinez Broncano
CIP N° 88623
SUB GERENTE DE INFRAESTRUCTURA

MUNICIPALIDAD DISTRITAL DE PAMPAS CHICO
Modesto Eulalio Rivera Juan De Dios
DNI: 32652796
ALCALDE

MUNICIPALIDAD DISTRITAL DE PAMPAS CHICO
Abog. Manuel Geremias Cochachin Aguirre
CAA N° 3897
SUB GERENCIA DE DESARROLLO SOCIAL Y HUMANO

MUNICIPALIDAD DISTRITAL DE PAMPAS CHICO
Unidad de Contabilidad
V°B°

000167

FICHA DE IDENTIFICACIÓN DE ZONAS CRÍTICAS POR PELIGRO				Código	P7
I. UBICACIÓN GEOGRÁFICA				**IV. REGISTRO FOTOGRÁFICO**	
Región	**Provincia**	**Distrito**		**Centro Poblado**	
Ancash	Recuay	Pampas Chico		Colquimarca	
Sector/Zona	**Altitud (msnm)**	**Datum**	**Zona**	**Coordenandas (UTM)**	
Wacahuain	3657.8	WGS84	18 S	244358 E 8876236 N	
II. DATOS GENERALES					
Accesibilidad (Tiempo, distamcia y medio de transporte)	El acceso al sector de Wacahuain es desde la carretera de Pativilca - Huaraz con un recorrido es de 1hora con 30 minutos con un vehículo liviano hasta el mismo sector de Wacahuain.				
Clasificacion del peligro según origen	**Fenómeno Natural**	X	**Inducidos**		
Tipo de Peligro	**EROSIÓN FLUVIAL**				
	Descripción				
	En el sector Wacahuain hay presencia de erosión fluvial y la ladera presenta escasa vegetación en la parte baja.				
Elementos Expuestos	Carretera				
	Transeúntes				
Últimos eventos	**Fecha**	**Descripción del evento**			**Fuente**
Nivel de peligro	**MUY ALTO**	**ALTO**	**MEDIO**		**BAJO**
			X		

000168

FICHA DE IDENTIFICACIÓN DE ZONAS CRÍTICAS POR PELIGRO					Código	P8
I. UBICACIÓN GEOGRÁFICA					**IV. REGISTRO FOTOGRÁFICO**	
Región	**Provincia**	**Distrito**		**Centro Poblado**		
Ancash	Recuay	Pampas Chico		Huambo		
Sector/Zona	**Altitud (msnm)**	**Datum**	**Zona**	**Coordenandas (UTM**		
Carretera Mayorarca - Huambo	3387	WGS84	18 S	241033 E		
				8877509 N		

II. DATOS GENERALES

Accesibilidad (Tiempo, distamcia y medio de transporte)	El acceso al sector Mayorarca - Huambo, es desde Huaraz hasta e puente Mayorarca con un recorrido de aproximadamente 2 horas con un vehículo liviano, donde seguidamente continua la carretera Mayorarca-Huambo.			
Clasificacion del peligro según origen	**Fenómeno Natural**	X	**Inducidos**	
Tipo de Peligro	**DERRUMBES**			
	Descripción			
	Las lluvias intensas debilitan los taludes, generando derrumbes en varios tramos de la carretera.			
Elementos Expuestos	Carretera de Mayorarca - Huambo			
	Poblacion			
Últimos eventos	**Fecha**	**Descripción del evento**	**Fuente**	
Nivel de peligro	MUY ALTO	ALTO	MEDIO	BAJO
		X		

COLEGIO DE INGENIEROS DEL PERU
Consejo Departamental Ancash - Huaraz
ATALAYA RIMAC JUDITH JEIDY
INGENIERO CIVIL
CIP N° 257301

FICHA DE IDENTIFICACIÓN DE ZONAS CRÍTICAS POR PELIGRO					Código	P9
I. UBICACIÓN GEOGRÁFICA					**IV. REGISTRO FOTOGRÁFICO**	
Región	**Provincia**	**Distrito**		**Centro Poblado**		
Ancash	Recuay	Pampas Chico		Huambo		
Sector/Zona	**Altitud (msnm)**	**Datum**	**Zona**	**Coordenandas (UTM)**		
Carretera Mayorarca - Huambo	3499	WGS84	18 S	240984 E		
				8877696 N		
II. DATOS GENERALES						
Accesibilidad (Tiempo, distamcia y medio de transporte)	El acceso al sector de la carretera Mayorarca - Huambo tiene un recorrido de 15 minutos con vehículo liviano desde el puente Mayorarca.					
Clasificacion del peligro según origen	**Fenómeno Natural**	x	**Inducidos**			
Tipo de Peligro	**DERRUMBES**					
	Descripción					
	Las lluvias intensas debilitan los taludes, generando derrumbes en varios tramos de la carretera.					
Elementos Expuestos	Carretera de Mayorarca a Huambo.					
	Poblacion.					
Últimos eventos	**Fecha**	**Descripción del evento**			**Fuente**	
Nivel de peligro	MUY ALTO	ALTO		MEDIO	BAJO	
		X				

MUNICIPALIDAD DISTRITAL DE PAMPAS CHICO
Modesto Eulalio Rivera Juan De Dios
DNI: 32652796
ALCALDE

MUNICIPALIDAD DISTRITAL DE PAMPAS CHICO
SGIDU y R
Ing. Hector Eduardo Martinez Broncano
CIP N° 88623
SUB GERENTE DE INFRAESTRUCTURA

MUNICIPALIDAD DISTRITAL DE PAMPAS CHICO
Abog. Manuel Geremias Cochachin Aguirre
CAA N° 3897
SUB GERENCIA DE DESARROLLO SOCIAL Y HUMANO

MUNICIPALIDAD DISTRITAL DE PAMPAS CHICO
Abog. Manuel Geremias Cochachin Aguirre(e)
CAA N° 3897
ADMINISTRACION Y FINANZAS

COLEGIO DE INGENIEROS DEL PERU
Consejo Departamental Ancash-Huaraz
ATALAYA RIMAC JUDITH JEIDY
INGENIERO CIVIL
CIP N° 257301

MUNICIPALIDAD DISTRITAL DE PAMPAS CHICO
RESPONSABLE GRD - DC
Lic. Axel E. Gonzales Sanchez
DNI N° 70293152

MUNICIPALIDAD DISTRITAL DE PAMPAS CHICO
Unidad de Contabilidad
V°B°

FICHA DE IDENTIFICACIÓN DE ZONAS CRÍTICAS POR PELIGRO					Código	P10
I. UBICACIÓN GEOGRÁFICA					**IV. REGISTRO FOTOGRÁFICO**	
Región	**Provincia**	**Distrito**		**Centro Poblado**		
Ancash	Recuay	Pampas Chico		Huambo		
Sector/Zona	**Altitud (msnm)**	**Datum**	**Zona**	**Coordenandas (UTM)**		
Huambo	3602.4	WGS84	18 S	240126 E 8878607 N		
II. DATOS GENERALES						
Accesibilidad (Tiempo, distamcia y medio de transporte)	El acceso al sector Huambo, el recorrido caminando es aproximadamente de 15 minutos desde la entrada del Centro Poblado Huambo.					
Clasificacion del peligro según origen	**Fenómeno Natural**	X	**Inducidos**			
Tipo de Peligro	**DERRUMBE**					
	Descripción					
	Las lluvias intensas debilitan la base de la cimentación, generando el derrumbe, afectando la vivienda de un poblador del sector.					
Elementos Expuestos	Vivienda					
	Poblacion					
Últimos eventos	**Fecha**	**Descripción del evento**			**Fuente**	
	2023	Las lluvias intensas afectaron la vivienda de la poblacion			Cesar Ribera - Alcalde Huambo	
Nivel de peligro	MUY ALTO	ALTO	MEDIO		BAJO	
		X				



000171

FICHA DE IDENTIFICACIÓN DE ZONAS CRÍTICAS POR PELIGRO					Código	P11
I. UBICACIÓN GEOGRÁFICA					**IV. REGISTRO FOTOGRÁFICO**	
Región	**Provincia**	**Distrito**		**Centro Poblado**		
Ancash	Recuay	Pampas Chico		Huambo		
Sector/Zona	**Altitud (msnm)**	**Datum**	**Zona**	**Coordenandas (UTM)**		
Huambo Puente	3591.7	WGS84	18 S	240185 E 8878660 N		
II. DATOS GENERALES						
Accesibilidad (Tiempo, distamcia y medio de transporte)	El acceso al sector Puente en Huambo tiene un tiempo de recorrido de 20 minutos desde la entrada del Centro Poblado Huamboes caminando .					
Clasificacion del peligro según origen	**Fenómeno Natural**	X	**Inducidos**			



Tipo de Peligro	**INUNDACIÓN**		
	Descripción		
	Las lluvias intensas inunda la pasarela de los pobladores, restringiendoles el pase.		
Elementos Expuestos	Carretera		
	Poblacion		
Últimos eventos	**Fecha**	**Descripción del evento**	**Fuente**
	2023	Las lluvias intensas inundo la pasarela de los pobladores.	Cesar Ribera - Alcalde de Huambo

Nivel de peligro	MUY ALTO	ALTO	MEDIO	BAJO
			X	

MUNICIPALIDAD DISTRITAL DE PAMPAS CHICO
Abog. Manuel Ceremias Cochachin Aguirre(e)
CAA N° 3897
ADMINISTRACIÓN Y FINANZAS

MUNICIPALIDAD DISTRITAL DE PAMPAS CHICO
RESPONSABLE GRD - DC
Lic. Axel E. Gonzales Sanchez
DNI N° 70293152

COLEGIO DE INGENIEROS DEL PERU
Consejo Departamental Ancash - Huaraz
ATALAYA RIMAC JUDITH JEIDY
INGENIERO CIVIL
CIP N° 257301

MUNICIPALIDAD DISTRITAL DE PAMPAS CHICO
SGIDU Y R
Ing. Hector Eduardo Martinez Broncano
CIP N° 88223
SUB GERENTE DE INFRAESTRUCTURA

MUNICIPALIDAD DISTRITAL DE PAMPAS CHICO
Abog. Manuel Ceremias Cochachin Aguirre
CAA N° 3897
SUB GERENCIA DE DESARROLLO SOCIAL Y HUMANO

MUNICIPALIDA DISTRITAL DE PAMPAS CHICO
Modesto Eulalio Rivera Juan De Dios
DNI 32652796
ALCALDE

FICHA DE IDENTIFICACIÓN DE ZONAS CRÍTICAS POR PELIGRO					Código	P12
I. UBICACIÓN GEOGRÁFICA					**IV. REGISTRO FOTOGRÁFICO**	
Región	**Provincia**	**Distrito**		**Centro Poblado**		
Ancash	Recuay	Pampas Chico		Huambo		
Sector/Zona	**Altitud (msnm)**	**Datum**	**Zona**	**Coordenandas (UTM)**		
Camino de Herradura	3806.4	WGS84	18 S	240690 E 8879344 N		
II. DATOS GENERALES						
Accesibilidad (Tiempo, distamcia y medio de transporte)	El acceso vía terrestre desde Huaraz hasta el puente Mayorarca es a travez de la carretera Pativilca - Huaraz con un tiempo de recorrido aproximadamente 2 horas en vehículo liviano; y continua el recorrido por la carretera Mayorarca - Huambo por tiempo de recorrido aproximado de 30 min, y desde la misma localidad se camina 15 min aproximadamente hasta el mismo sector.					
Clasificacion del peligro según origen	**Fenómeno Natural**	x	**Inducidos**			
Tipo de Peligro	**EROSIÓN Y DERRUMBE**					
	Descripción					
	El peligro que se evidenció fue erosión y derrumbes a causa de las lluvias intensas.					
Elementos Expuestos	Camino de Herradura aproximadamente 2km. Población.					
Últimos eventos	**Fecha**	**Descripción del evento**			**Fuente**	
	2017	Las lluvias intensas provocaron la ocurrencia de derrumbes.			PPRRD del Distrito de Pampas Chico 2019 - 2021	
Nivel de peligro	MUY ALTO	ALTO	MEDIO		BAJO	

MUNICIPALIDAD DISTRITAL DE PAMPAS CHICO
Abog. Manuel Geremias Cochachin Aguirre(e)
CAA N° 3897
ADMINISTRACIÓN Y FINANZAS

MUNICIPALIDAD DISTRITAL DE PAMPAS CHICO
RESPONSABLE GRD - DC
Lic. Axel E. Gonzales Sanchez
DNI N° 70293152

COLEGIO DE INGENIEROS DEL PERÚ
Consejo Departamental Ancash - Huaraz
ATALAYA RIMAC JUDITH JEIDY
INGENIERO CIVIL
CIP N° 257301

MUNICIPALIDAD DISTRITAL DE PAMPAS CHICO
SGIDU Y A
Ing. Hector Eduardo Martinez Broncano
CIP N° 88523
SUB GERENTE DE INFRAESTRUCTURA

MUNICIPALIDAD DISTRITAL DE PAMPAS CHICO
Abog. Manuel Geremias Cochachin Aguirre
CAA N° 3897
SUB GERENCIA DE DESARROLLO SOCIAL Y HUMANO

MUNICIPALIDA DISTRITAL DE PAMPAS CHICO
Modesto Eulalio Rivera Juan De Dios
DNI: 32652796
ALCALDE

MUNICIPALIDAD DISTRITAL DE PAMPAS CHICO
Unidad de Contabilidad

000173

FICHA DE IDENTIFICACIÓN DE ZONAS CRÍTICAS POR PELIGRO	Código	P13

I. UBICACIÓN GEOGRÁFICA

Región	Provincia	Distrito		Centro Poblado
Ancash	Recuay	Pampas Chico		Jacar
Sector/Zona	Altitud (msnm)	Datum	Zona	Coordenandas (UTM)
Contumas	2705.4	WGS84	18 S	236408 E 8878878 N

IV. REGISTRO FOTOGRÁFICO

II. DATOS GENERALES

Accesibilidad (Tiempo, distamcia y medio de transporte)	El acceso al sector Contumas es desde la carretera Mayorarca - Huambo hasta llegar al centro poblado Jacar, con un tiempo de recorrido aproximadamente de 30 min con vehículo liviano.			
Clasificacion del peligro según origen	Fenómeno Natural	X	Inducidos	

Tipo de Peligro	**DERRUMBE**
	Descripción
	Se pudo evidenciar derrumbes, asi mismo arboles caídos debido a las lluvias intensas de la zona.
Elementos Expuestos	Carretera.
	Población.
	Terrenos de cultivo.

Últimos eventos	Fecha	Descripción del evento	Fuente
	2017	Se produjeron derrumbes y deslizamientos producto de las lluvias intensas, que afectaron 50m de la carretera que conduce a Jacar.	PPRRD del Distrito de Pampas Chico 2019 - 2021
	1986	Se produjo un huayco que afectó canales de irrigación y la carretera Jacar.	

Nivel de peligro	MUY ALTO	ALTO	MEDIO	BAJO
		X		

MUNICIPALIDAD DISTRITAL DE PAMPAS CHICO
Abog. Manuel Jeremías Cochachin Aguirre(e)
CAA N° 3897
ADMINISTRACIÓN Y FINANZAS

MUNICIPALIDAD DISTRITAL DE PAMPAS CHICO
RESPONSABLE GRD - DC
Lic. Axel E. Gonzales Sanchez
DNI N° 70293152

COLEGIO DE INGENIEROS DEL PERU
Consejo Departamental Ancash-Huaraz
ATALAYA RIMAC JUDITH JEIDY
INGENIERO CIVIL
CIP N° 257301

MUNICIPALIDAD DISTRITAL DE PAMPAS CHICO
SGIDUyR
Ing. Hector Eduardo Martinez Broncano
CIP N° 88523
SUB GERENTE DE INFRAESTRUCTURA

MUNICIPALIDAD DISTRITAL DE PAMPAS CHICO
Abog. Manuel Jeremías Cochachin Aguirre
CAA N° 3897
SUB GERENCIA DE DESARROLLO SOCIAL Y HUMANO

MUNICIPALIDAD DISTRITAL DE PAMPAS CHICO
Modesto Eulalio Rivera Juan De Dios
DNI: 32652796
ALCALDE

MUNICIPALIDAD DISTRITAL DE PAMPAS CHICO
Unidad de Contabilidad
V° B°

000174

FICHA DE IDENTIFICACIÓN DE ZONAS CRÍTICAS POR PELIGRO					Código	P14
I. UBICACIÓN GEOGRÁFICA					**IV. REGISTRO FOTOGRÁFICO**	
Región	**Provincia**	**Distrito**		**Centro Poblado**		
Ancash	Recuay	Pampas Chico		Jacar		
Sector/Zona	**Altitud (msnm)**	**Datum**	**Zona**	**Coordenandas (UTM)**		
Acray	2742.9	WGS84	18 S	235679 E 8879025 N		
II. DATOS GENERALES						
Accesibilidad (Tiempo, distamcia y medio de transporte)	El acceso al sector Acray es desde la carretera Mayorarca - Huambo hasta el Centro poblado Jacar con tiempo de recorrido aproximadamente de 40 minutos con un vehiculo liviano.					
Clasificacion del peligro según origen	**Fenómeno Natural**	X	**Inducidos**			
Tipo de Peligro	**DESLIZAMIENTO**					
	Descripción					
	El peligro que pudimos observar es de deslizamiento a causa de las lluvias intensas, dejando a los transeuntes sin acceso por la carretera.					
Elementos Expuestos	Carretera.					
	Población.					
Últimos eventos	**Fecha**	**Descripción del evento**			**Fuente**	
	2017	Se produjo derrumbes a causa de las lluvias intensas.			PPRRD del Distrito de Pampas Chico 2019 - 2021	
Nivel de peligro	MUY ALTO	ALTO	MEDIO		BAJO	
		X				

MUNICIPALIDAD DISTRITAL DE PAMPAS CHICO
Modesto Eulalio Rivera Juan De Dios
DNI. 32652796
ALCALDE

MUNICIPALIDAD DISTRITAL DE PAMPAS CHICO
SGIDU Y R
Ing. Hector Eduardo Martinez Broncano
SUB GERENTE DE INFRAESTRUCTURA

MUNICIPALIDAD DISTRITAL DE PAMPAS CHICO
Abog. Manuel Geremias Cochachin Aguirre
CAA N° 3897
SUB GERENCIA DE DESARROLLO SOCIAL Y HUMANO

COLEGIO DE INGENIEROS DEL PERU
Consejo Departamental Ancash - Huaraz
ATALAYA RIMAC JUDITH JEIDY
INGENIERO CIVIL
CIP N° 257301

MUNICIPALIDAD DISTRITAL DE PAMPAS CHICO
Abog. Manuel Geremias Cochachin Aguirre(e)
CAA N° 3897
ADMINISTRACION Y FINANZAS

MUNICIPALIDAD DISTRITAL DE PAMPAS CHICO
RESPONSABLE GRD - DC
Lic. Axel E. Gonzales Sanchez
DNI N° 70293152

MUNICIPALIDAD DISTRITAL DE PAMPAS CHICO
Unidad de Contabilidad

FICHA DE IDENTIFICACIÓN DE ZONAS CRÍTICAS POR PELIGRO					Código	P15
I. UBICACIÓN GEOGRÁFICA					**IV. REGISTRO FOTOGRÁFICO**	
Región	**Provincia**	**Distrito**		**Centro Poblado**		
Ancash	Recuay	Pampas Chico		Jacar		
Sector/Zona	**Altitud (msnm)**	**Datum**	**Zona**	**Coordenandas (UTM)**		
Jacar Alto	2750.8	WGS84	18 S	234564 E		
				8878368 N		
II. DATOS GENERALES						
Accesibilidad (Tiempo, distamcia y medio de transporte)	El acceso al sector Jacar Alto es desde la carretera Mayorarca - Huambo hasta el Centro poblado Jacar con tiempo de recorrido aproximadamente de 50 minutos con un vehiculo liviano.					
Clasificacion del peligro según origen	**Fenómeno Natural**	X	**Inducidos**			
Tipo de Peligro	**DESLIZAMIENTO**					
	Descripción					
	El peligro que pudimos observar es de deslizamiento a causa de las lluvias intensas, asi mismo se evidencio daños en las viviendas.					
Elementos Expuestos	Vivienda					
	Población					
Últimos eventos	**Fecha**	**Descripción del evento**			**Fuente**	
Nivel de peligro	MUY ALTO	ALTO		MEDIO	BAJO	
		X				

MUNICIPALIDAD DISTRITAL DE PAMPAS CHICO
Abog. Manuel Geremías Cochachin Aguirre(e)
CAA Nº 3897
ADMINISTRACIÓN Y FINANZAS

MUNICIPALIDAD DISTRITAL DE PAMPAS CHICO
RESPONSABLE GRD - DC
Lic. Axel E. Gonzales Sanchez
DNI Nº 70293152

COLEGIO DE INGENIEROS DEL PERU
Consejo Departamental Ancash - Huaraz
ATALAYA RIMAC JUDITH JEIDY
INGENIERO CIVIL
CIP Nº 257301

MUNICIPALIDAD DISTRITAL DE PAMPAS CHICO
SGIDUYR
Ing. Hector Eduardo Martinez Broncano
CIP Nº 88523
SUB GERENTE DE INFRAESTRUCTURA

MUNICIPALIDA DISTRITAL DE PAMPAS CHICO
Modesto Eulalio Rivera Juan De Dios
DNI: 32652796
ALCALDE

MUNICIPALIDAD DISTRITAL DE PAMPAS CHICO
Abog. Manuel Geremías Cochachin Aguirre
CAA Nº 3897
SUB GERENCIA DE DESARROLLO SOCIAL Y HUMANO

FICHA DE IDENTIFICACIÓN DE ZONAS CRÍTICAS POR PELIGRO					Código	P16
I. UBICACIÓN GEOGRÁFICA					**IV. REGISTRO FOTOGRÁFICO**	
Región	**Provincia**	**Distrito**		**Centro Poblado**		
Ancash	Recuay	Pampas Chico		Jacar		
Sector/Zona	**Altitud (msnm)**	**Datum**	**Zona**	**Coordenandas (UTM)**		
Huari Toma	2722.9	WGS84	18 S	236604 E 8878990 N		
II. DATOS GENERALES						
Accesibilidad (Tiempo, distancia y medio de transporte)	El acceso al sector Huari Toma es caminando por una trocha carrozable con un tiempo de recorrido aproximadamente 15 minutos desde la entrada del centro poblado Jacar.					
Clasificacion del peligro según origen	**Fenómeno Natural**	X	**Inducidos**			
Tipo de Peligro	**DESLIZAMIENTO Y CAÍDA DE ROCAS**					
	Descripción					
	Se pudo observar deslizamientos, caida de rocas y arboles caidos a causa de las lluvias intensas, también se pudo observar la afectaron a un canal de riego.					
Elementos Expuestos	Canal de riego.					
	Población.					
Últimos eventos	**Fecha**	**Descripción del evento**			**Fuente**	
	2017	Las lluvias intensas provocaron derrumbes que afectaron el canal de riego.			PPRRD del Distrito de Pampas Chico 2019 - 2021	
Nivel de peligro	**MUY ALTO**	**ALTO**		**MEDIO**	**BAJO**	
		X				

MUNICIPALIDAD DISTRITAL DE PAMPAS CHICO
Abog. Manuel Fernando Collachin Aguirre(e)
CAA N° 3897
ADMINISTRACIÓN Y FINANZAS

MUNICIPALIDAD DISTRITAL DE PAMPAS CHICO
Ing. Víctor Eduardo Martínez Broncano
CIP N° 88523
SUB GERENTE DE INFRAESTRUCTURA

MUNICIPALIDAD DISTRITAL DE PAMPAS CHICO
Modesto Eulalio Herera Juan De Dios
DNI: 32652796
ALCALDE

MUNICIPALIDAD DISTRITAL DE PAMPAS CHICO
Abog. Manuel Fernando Collachin Aguirre
CAA N° 3897
SUB GERENCIA DE DESARROLLO SOCIAL Y HUMANO

MUNICIPALIDAD DISTRITAL DE PAMPAS CHICO
RESPONSABLE GRD - DC
Lic. Axel E. Gonzales Sanchez
DNI N° 70293152

COLEGIO DE INGENIEROS DEL PERU
Consejo Departamental Ancash / Huaraz
ATALAYA RIVAC JUDITH JEIDY
INGENIERO CIVIL
CIP N° 257301

MUNICIPALIDAD DISTRITAL DE PAMPAS CHICO
Unidad de Contabilidad
V°B°

FICHA DE IDENTIFICACIÓN DE ZONAS CRÍTICAS POR PELIGRO				Código	P17
I. UBICACIÓN GEOGRÁFICA				**IV. REGISTRO FOTOGRÁFICO**	
Región	**Provincia**	**Distrito**		**Centro Poblado**	
Ancash	Recuay	Pampas Chico		Mayorarca	
Sector/Zona	**Altitud (msnm)**	**Datum**	**Zona**	**Coordenandas (UTM)**	
Carretera Pativilca	3298	WGS84	18 S	242227 E 8876338 N	
II. DATOS GENERALES					
Accesibilidad (Tiempo, distamcia y medio de transporte)	El acceso al sector carretera Pativilca, desde la ciudad de Huaraz hasta el sector tiene un recorrido aproximadamente 2 horas con 20 minutos con vehículo liviano.				
Clasificación del peligro según origen	**Fenómeno Natural**	X	**Inducidos**		
Tipo de Peligro	**DESLIZAMIENTO**				
	Descripción				
	El peligro que pudimos observar es de deslizamiento de rocas a causa de las fuertes lluvias, donde pudimos observar tambien arboles.				
Elementos Expuestos	Carretera asfaltada				
	Pobladores				
Últimos eventos	**Fecha**	**Descripción del evento**			**Fuente**
	2017	Derrumbes por causa de las lluvias intensas en la zona.			PPRRD del Distrito de Pampas Chico 2019 - 2021
Nivel de peligro	**MUY ALTO**	**ALTO**	**MEDIO**		**BAJO**
		X			



MUNICIPALIDAD DISTRITAL DE PAMPAS CHICO
Abog. Manuel Gonzales Cochachin Aguirre(e)
C.A.A. N° 3897
ADMINISTRACION Y FINANZAS

MUNICIPALIDAD DISTRITAL DE PAMPAS CHICO
Ing. Victor Eduardo Martinez Bronccano
SUB GERENTE DE INFRAESTRUCTURA

MUNICIPALIDAD DISTRITAL DE PAMPAS CHICO
Abog. Manuel Gonzales Cochachin Aguirre
C.A.A. N° 3897
SUB GERENCIA DE DESARROLLO SOCIAL Y HUMANO

MUNICIPALIDAD DISTRITAL DE PAMPAS CHICO
Profesor Eulalio Rivera Juan De Dios
DNI: 32452796
ALCALDE

MUNICIPALIDAD DISTRITAL DE PAMPAS CHICO
RESPONSABLE GRD - DC
Lic. Axel E. Gonzales Sanchez
DNI N° 70293152

COLEGIO DE INGENIEROS DEL PERU
Consejo Departamental Ancash - Huaraz
ATALAYA RIMAC JUDITH JEIDY
INGENIERO CIVIL
CIP N° 257301

000178

FICHA DE IDENTIFICACIÓN DE ZONAS CRÍTICAS POR PELIGRO					Código	P18
I. UBICACIÓN GEOGRÁFICA					**IV. REGISTRO FOTOGRÁFICO**	
Región	**Provincia**	**Distrito**		**Centro Poblado**		
Ancash	Recuay	Pampas Chico		Mayorarca		
Sector/Zona	**Altitud (msnm)**	**Datum**	**Zona**	**Coordenandas (UTM)**		
Carretera Huaraz-Pativilca	3303	WGS84	18 S	241996. E 8876459. N		
II. DATOS GENERALES						
Accesibilidad (Tiempo, distamcia y medio de transporte)	El acceso al sector de la carretera Pativilca es desde el centro poblado Pampas Chico un recorrido es de 1 hora con 20 minutos con vehículo liviano.					
Clasificacion del peligro según origen	**Fenómeno Natural**	x	**Inducidos**			
Tipo de Peligro	**DESLIZAMIENTO**					
	Descripción					
	Se observo deslizamientos a causa de las lluvias intensas, asi mismo árboles caídos.					
Elementos Expuestos	Carretera asfaltada					
	Pobladores					
Últimos eventos	**Fecha**	**Descripción del evento**			**Fuente**	
	2017	Derrumbes por acción de las lluvias intensas.			PPRRD del Distrito de Pampas Chico 2019 - 2021	
	1998	Derrumbes por acción de las lluvias intensas.				
Nivel de peligro	MUY ALTO	ALTO	MEDIO		BAJO	
		X				

MUNICIPALIDAD DISTRITAL DE PAMPAS CHICO
Abog. Manuel Geremias Cochachin Aguirre(e)
CAA Nº 3897
ADMINISTRACIÓN Y FINANZAS

MUNICIPALIDAD DISTRITAL DE PAMPAS CHICO
RESPONSABLE GRD - DC
Lic. Axel E. Gonzales Sanchez
DNI N° 70293152

COLEGIO DE INGENIEROS DEL PERU
Consejo Departamental Ancash - Huaraz
ATALAYA RIMAC JUDITH JEIDY
INGENIERO CIVIL
CIP N° 257301

MUNICIPALIDAD DISTRITAL DE PAMPAS CHICO
SGIDUYR
Ing. Hector Eduardo Martinez Broncano
CIP N° 86523
SUB GERENTE DE INFRAESTRUCTURA

MUNICIPALIDAD DISTRITAL DE PAMPAS CHICO
Abog. Manuel Geremias Cochachin Aguirre
CAA Nº 3897
SUB GERENCIA DE DESARROLLO SOCIAL Y HUMANO

MUNICIPALIDAD DISTRITAL DE PAMPAS CHICO
Modesto Eulalio Rivera Juan De Dios
DNI. 32652796
ALCALDE

000179

FICHA DE IDENTIFICACIÓN DE ZONAS CRÍTICAS POR PELIGRO					Código	P19
I. UBICACIÓN GEOGRÁFICA					**IV. REGISTRO FOTOGRÁFICO**	
Región	**Provincia**	**Distrito**		**Centro Poblado**		
Ancash	Recuay	Pampas Chico		Mayorarca		
Sector/Zona	**Altitud (msnm)**	**Datum**	**Zona**	**Coordenandas (UTM)**		
Coso Antiguo	3303	WGS84	18 S	241917 E		
				8876939 N		
II. DATOS GENERALES						
Accesibilidad (Tiempo, distamcia y medio de transporte)	El acceso del sector Coso antiguo desde la plaza de Centro Poblado Mayorarca hasta el sector tiene un tiempo de recorrido aproximado de 15 minutos caminando.					
Clasificacion del peligro según origen	**Fenómeno Natural**	X	**Inducidos**			
Tipo de Peligro	**EROSIÓN DE SUELOS Y DERRUMBE**					
	Descripción					
	Se observo erosión de suelos asi mismo derrumbes en el sector a causa de las lluvias intensas.					
Elementos Expuestos	Pobladores.					
	Viviendas construidas de material de adobe.					
Últimos eventos	**Fecha**	**Descripción del evento**			**Fuente**	
	2017	Se produjeron derrumbes de baja magnitud.			PPRRD del Distrito de Pampas Chico 2019 - 2021	
Nivel de peligro	MUY ALTO	ALTO	MEDIO		BAJO	
		X				



MUNICIPALIDAD DISTRITAL DE PAMPAS CHICO
Abog. Manuel Ceremias Cochachin Aguirre(e)
CAA N° 3897
ADMINISTRACIÓN Y FINANZAS

MUNICIPALIDAD DISTRITAL DE PAMPAS CHICO
RESPONSABLE GRD - DC
Lic. Axel E. Gonzales Sanchez
DNI N° 70293152

COLEGIO DE INGENIEROS DEL PERU
Consejo Departamental Ancash - Huaraz
ATALAYA RIMAC JUDITH JEIDY
INGENIERO CIVIL
CIP N° 257301

MUNICIPALIDAD DISTRITAL DE PAMPAS CHICO
SGIDU-R
Ing. Hector Eduardo Martinez Broncano
CIP N° 86623
SUB GERENTE DE INFRAESTRUCTURA

MUNICIPALIDAD DISTRITAL DE PAMPAS CHICO
Abog. Manuel Ceremias Cochachin Aguirre
CAA N° 3897
SUB GERENCIA DE DESARROLLO SOCIAL Y HUMANO

MUNICIPALIDA DISTRITAL DE PAMPAS CHICO
Modesto Eulalio Rivera Juan De Dios
DNI. 32652796
ALCALDE

FICHA DE IDENTIFICACIÓN DE ZONAS CRÍTICAS POR PELIGRO					Código	P20
I. UBICACIÓN GEOGRÁFICA					**IV. REGISTRO FOTOGRÁFICO**	
Región	**Provincia**	**Distrito**		**Centro Poblado**		
Ancash	Recuay	Pampas Chico		Mayorarca		
Sector/Zona	**Altitud (msnm)**	**Datum**	**Zona**	**Coordenandas (UTM)**		
Huayllacayan	3113	WGS84	18 S	241942 E 8876954 N		
II. DATOS GENERALES						
Accesibilidad (Tiempo, distamcia y medio de transporte)	El acceso al sector Huayllacayan es desde Huaraz al puente Mayorarca, con un tiempo de recorrido aproximadamente de 2 horas conun vehículo liviano. Seguidamente, se ingresa hasta la plaza de armas del centro poblado y se camina aproximadamente 15 min para llegar a la zona crítica.					
Clasificacion del peligro según origen	**Fenómeno Natural**	X	**Inducidos**			
Tipo de Peligro	**CAÍDA DE ROCA**					
	Descripción					
	La quebrada presenta vestigios de la ocurrencia de anteriores flujos de detritos, donde se observa rocas que podrían desprenderse a causa de lluvias intensas o sismo.					
Elementos Expuestos	Pobladores					
	Viviendas					
	Terreno de cultivos					
Últimos eventos	**Fecha**	**Descripción del evento**			**Fuente**	
	2009	Ocurrencia de un huayco que arrastro lodo y rocas de gran tamaño, desencadenado por las lluvias intensas.			Poblador del sector.	
Nivel de peligro	MUY ALTO	ALTO		MEDIO	BAJO	
		X				



MUNICIPALIDAD DISTRITAL DE PAMPAS CHICO
Modesto Eulalio Rivera Juan De Dios
DNI: 32652796
ALCALDE

MUNICIPALIDAD DISTRITAL DE PAMPAS CHICO
SGIDU Y R
Ing. Hector Eduardo Martinez Broncano
CIP N° 88623
SUB GERENTE DE INFRAESTRUCTURA

MUNICIPALIDAD DISTRITAL DE PAMPAS CHICO
Abog. Manuel Geremias Cochachin Aguirre
CAA N° 3897
SUB GERENCIA DE DESARROLLO SOCIAL Y HUMANO

MUNICIPALIDAD DISTRITAL DE PAMPAS CHICO
Abog. Manuel Geremias Cochachin Aguirre(e)
CAA N° 3897
ADMINISTRACIÓN Y FINANZAS

COLEGIO DE INGENIEROS DEL PERU
Consejo Departamental Ancash- Huaraz
ATALAYA RIMAC JUDITH JEIDY
INGENIERO CIVIL
CIP N° 257301

MUNICIPALIDAD DISTRITAL DE PAMPAS CHICO
RESPONSABLE GRD - DC
Lic. Axel E. Gonzales Sanchez
DNI N° 70293152

MUNICIPALIDAD DISTRITAL DE PAMPAS CHICO
Unidad de Contabilidad
V° B°

FICHA DE IDENTIFICACIÓN DE ZONAS CRÍTICAS POR PELIGRO					Código	P21
I. UBICACIÓN GEOGRÁFICA					**IV. REGISTRO FOTOGRÁFICO**	
Región	**Provincia**	**Distrito**		**Centro Poblado**		
Ancash	Recuay	Pampas Chico		Mayorarca		
Sector/Zona	**Altitud (msnm)**	**Datum**	**Zona**	**Coordenandas (UTM)**		
Torojircan	3336	WGS84	18 S	242073 E 8876714 N		
II. DATOS GENERALES						
Accesibilidad (Tiempo, distancia y medio de transporte)	El acceso al sector Torojircan es desde Huaraz al puente Mayorarca, con un tiempo de recorrido aproximadamente de 2 horas con un vehículo liviano. Seguidamente, se ingresa hasta la plaza de armas del centro poblado y se camina aproximadamente 10 min para llegar a la zona crítica.					
Clasificacion del peligro según origen	**Fenómeno Natural**	X	**Inducidos**			
Tipo de Peligro	**CAÍDA DE ROCAS**					
	Descripción					
	El centro poblado de Mayorarca se encuentra a espaldas de una colina con laderas empinadas, se evidenció caídas de rocas a causa de las lluvias intensas.					
Elementos Expuestos	Pobladores					
	Viviendas					
	Terrenos de cultivos					
Últimos eventos	**Fecha**	**Descripción del evento**			**Fuente**	
	2023	En febrero a causa de las lluvias intensas se desencadeno caídas de rocas.			Poblador del sector	
Nivel de peligro	MUY ALTO	ALTO	MEDIO		BAJO	
		X				

MUNICIPALIDAD DISTRITAL DE PAMPAS CHICO
Modesto Eulalio Rivera Juan De Dios
DNI. 32652796
ALCALDE

MUNICIPALIDAD DISTRITAL DE PAMPAS CHICO
SGIDU Y R
Ing. Hector Eduardo Martinez Broncano
CIP N° 86523
SUB GERENTE DE INFRAESTRUCTURA

MUNICIPALIDAD DISTRITAL DE PAMPAS CHICO
Abog. Manuel Geremias Cochachin Aguirre
CAA N° 3897
SUB GERENCIA DE DESARROLLO SOCIAL Y HUMANO

MUNICIPALIDAD DISTRITAL DE PAMPAS CHICO
Abog. Manuel Geremias Cochachin Aguirre(e)
CAA N° 3897
ADMINISTRACION Y FINANZAS

COLEGIO DE INGENIEROS DEL PERU
Consejo Departamental Ancash Huaraz
ATALAYA RIMAC JUDITH JEIDY
INGENIERO CIVIL
CIP N° 257301

MUNICIPALIDAD DISTRITAL DE PAMPAS CHICO
RESPONSABLE GRD - DC
Lic. Axel E. Gonzales Sanchez
DNI N° 70293152

MUNICIPALIDAD DISTRITAL DE PAMPAS CHICO
Unidad de Contabilidad
V°B°

000182

FICHA DE IDENTIFICACIÓN DE ZONAS CRÍTICAS POR PELIGRO					Código	P22
I. UBICACIÓN GEOGRÁFICA					**IV. REGISTRO FOTOGRÁFICO**	
Región	**Provincia**	**Distrito**		**Centro Poblado**	 	
Ancash	Recuay	Pampas Chico		Mayorarca		
Sector/Zona	**Altitud (msnm)**	**Datum**	**Zona**	**Coordenandas (UTM)**		
Localidad Mayorarca	3312	WGS84	18 S	242225 E		
				8876376 N		
II. DATOS GENERALES						
Accesibilidad (Tiempo, distamcia y medio de transporte)	El acceso a la Localidad de Mayorarca es desde la carretera de Huaraz - Pativilca, el recorrido es de aproximadamente 2 horas con 30 minutos con un vehículo liviano hasta el puente Mayorarca.					
Clasificacion del peligro según origen	**Fenómeno Natural**	X	**Inducidos**			

Tipo de Peligro	DESLIZAMIENTO		
	Descripción		
	Las lluvias intensas generaron deslizamiento, donde se pudo observar árboles caídos producto de los deslizamientos, interrumpiendo el pase de los vehículos y transeuntes.		
Elementos Expuestos	Vivienda		
	Pobladores		
	Carretera		
Últimos eventos	**Fecha**	**Descripción del evento**	**Fuente**
	2023	Deslizamiento desencadenado por las lluvias intensas.	Pobladores de la Localidad de Mayorarca.

Nivel de peligro	MUY ALTO	ALTO	MEDIO	BAJO
			X	

MUNICIPALIDAD DISTRITAL DE PAMPAS CHICO
Abog. Manuel Geremias Cochachin Aguirre(e)
CAA N° 3897
ADMINISTRACION Y FINANZAS

MUNICIPALIDAD DISTRITAL DE PAMPAS CHICO
RESPONSABLE GRD - DC
Lic. Axel E. Gonzales Sanchez
DNI N° 70293152

COLEGIO DE INGENIEROS DEL PERU
Consejo Departamental Ancash- Huaraz
ATALAYA RIMAC JUDITH JEIDY
INGENIERO CIVIL
CIP N° 257301

MUNICIPALIDAD DISTRITAL DE PAMPAS CHICO
SGIDU Y R
Ing. Hector Eduardo Martinez Broncano
CIP N° 86823
SUB GERENTE DE INFRAESTRUCTURA

MUNICIPALIDA DISTRITAL DE PAMPAS CHICO
Modesto Eulalio Rivera Juan De Dios
DNI: 32652796
ALCALDE

MUNICIPALIDAD DISTRITAL DE PAMPAS CHICO
Abog. Manuel Geremias Cochachin Aguirre
CAA N° 3897
SUB GERENCIA DE DESARROLLO SOCIAL Y HUMANO

MUNICIPALIDAD DISTRITAL DE PAMPAS CHICO
Unidad de Contabilidad
V°B°

FICHA DE IDENTIFICACIÓN DE ZONAS CRÍTICAS POR PELIGRO					Código	P23
I. UBICACIÓN GEOGRÁFICA					**IV. REGISTRO FOTOGRÁFICO**	
Región	**Provincia**	**Distrito**		**Centro Poblado**		
Ancash	Recuay	Pampas Chico		Mayorarca		
Sector/Zona	**Altitud (msnm)**	**Datum**	**Zona**	**Coordenandas (UTM)**		
Rio Fortaleza/ Tramo Mayorarca	3305	WGS84	18 S	241932.640 E		
				8876588.590 N		
II. DATOS GENERALES						
Accesibilidad (Tiempo, distancia y medio de transporte)	El acceso es vía terrestre desde Huaraz hasta el Puente Mayorarca, es a través de la carretera Pativilca-Huaraz, con un tiempo de 2 horas con vehículo liviano. Seguidamente se cruza al puente y se camina 5 minutos hasta el punto crítico.					
Clasificacion del peligro según origen	**Fenómeno Natural**	X	**Inducidos**			

Tipo de Peligro	**DERRUMBE/EROSIÓN FLUVIAL**		
	Descripción		
	La erosión hídrica que ejerce el Río Fortaleza a sus taludes laterales, propicia la inestabilidad de los mismos, siendo una condición para la ocurrencia de derrumbes principalmente en épocas de gran avenida.		
Elementos Expuestos	01 Institución Educativa		
	11 Viviendas aproximadamente		
	Carretera		
Últimos eventos	**Fecha**	**Descripción del evento**	**Fuente**
	2017	El aumento del caudal del río debido a las lluvias intensas, socavo el talud que se observa en registro fotográfico, causando el derrumbe del mismo. Este hecho llevó a las autoridades a declarar inhabitable la institución educativa N° 413.	Sub Prefectura Distrital

Nivel de peligro	MUY ALTO	ALTO	MEDIO	BAJO
		X		

MUNICIPALIDAD DISTRITAL DE PAMPAS CHICO
Abog. Manuel Geremias Cochachin Aguirre(e)
CAA N° 3897
ADMINISTRACIÓN Y FINANZAS

MUNICIPALIDAD DISTRITAL DE PAMPAS CHICO
RESPONSABLE GRD - DC
Lic. Axel E. Gonzales Sanchez
DNI N° 70293152

COLEGIO DE INGENIEROS DEL PERU
Consejo Departamental Ancash - Huaraz
ATALAYA RIMAC JUDITH JEIDY
INGENIERO CIVIL
CIP N° 257301

MUNICIPALIDAD DISTRITAL DE PAMPAS CHICO
SGIDUYR
Ing. Hector Eduardo Martinez Broncano
CIP N° 88523
SUB GERENTE DE INFRAESTRUCTURA

MUNICIPALIDAD DISTRITAL DE PAMPAS CHICO
Abog. Manuel Geremias Cochachin Aguirre
CAA N° 3897
SUB GERENCIA DE DESARROLLO SOCIAL Y HUMANO

MUNICIPALIDAD DISTRITAL DE PAMPAS CHICO
Modesto Eulalio Rivera Juan De Dios
DNI 32652796
ALCALDE

MUNICIPALIDAD DISTRITAL DE PAMPAS CHICO
Unidad de Contabilidad
V° B°

000184

MUNICIPALIDAD DISTRITAL DE PAMPAS CHICO SGIDU Y R
Ing. Hector Eduardo Martinez Broncano
CIP N° 98523
SUB GERENTE DE INFRAESTRUCTURA

MUNICIPALIDAD DISTRITAL DE PAMPAS CHICO
Abog. Manuel Geremias Cochachin Aguirre
CAA N° 3897
SUB GERENCIA DE DESARROLLO SOCIAL Y HUMANO

MUNICIPALIDA DISTRITAL DE PAMPAS CHICO
Modesto Emilio Rivera Juan De Dios
DNI: 32552796
ALCALDE

Anexos N° 5: Fichas técnicas de proyectos/actividades

FICHA TÉCNICA DE ACTIVIDAD N° 1			
DENOMINACIÓN	Elaboración de un análisis de riesgo por caída de rocas en el sector Atska Corral - Oscco, centro poblado de Pampas Chico, Distrito Pampas Chico, Provincia de Recuay, Región Ancash.		
1.0 GENERALIADES			
1.1 Ubicación		1.1.5 Croquis de ubicación	
1.1.1 Departamento	Ancash		
1.1.2 Provincia	Recuay		
1.1.3 Distrito	Pampas Chico		
1.1.4 Centro Poblado	Pampas Chico		
1.1.5. Sector	Atska Corral - Oscco		
1.1.6. Cordenadas UTM	240075 E		
	8887997 N		
2.0 DE LA SITUACIÓN		**3.0. DE LA PROPUESTA**	
2.1 Descripción		**3.1 Imágenes de referencia**	
Las lluvias intensas que vienen ocurriendo en el sector generan caídas de rocas en el sector Atska Corral - Oscco, perteneciente al centro poblado de Pampas Chico.			
4.0 DE LA INTERVENCIÓN			
4.1 Descripción		**4.2 Objetivos**	
El análisis de riesgo frente a las caídas de rocas incluirá el mapeo de los factores condicionantes y la activación de la intensidad del sismo, luego se analizará la vulnerabilidad, se determinará el nivel de riesgo y se estimará el posible nivel de riesgo.		Determinación de los niveles de riesgo, pérdidas probables y medidas de control ante la caída de roca en el sector Atska Corral - Oscco.	
4.3 Plazo de ejecución (meses)	2 meses	**4.4 Beneficiarios:**	Pobladores del Sector de Atska Corral
4.5 Inversión:	S/ 15,000.00	**4.6 Fuente de financiamiento:**	Recursos Ordinarios (PP 0068)
4.7 Actividades:		**4.8 Prioridad:**	Alta
		4.9 Funcionario o entidad responsable:	Unidad de GRD/Sub Gerencia de Infraestructura y Desarrollo Urbano Rural/ Oficina de Planificación y Presupuesto.

MUNICIPALIDAD DISTRITAL DE PAMPAS CHICO Unidad de Contabilidad V°B°

MUNICIPALIDAD DISTRITAL DE PAMPAS CHICO
Abog. Manuel Geremias Cochachin Aguirre(e)
CAA N° 3897
ADMINISTRACION Y FINANZAS

MUNICIPALIDAD DISTRITAL DE PAMPAS CHICO
RESPONSABLE GRD - DC
Lic. Axel E. Gonzales Sanchez
DNI N° 70293152

COLEGIO DE INGENIEROS DEL PERU
Consejo Departamental Ancash- Huaraz
ATALAYA RIMAC JUDITH JEIDY
INGENIERO CIVIL
CIP N° 257301

MUNICIPALIDAD DISTRITAL DE PAMPAS CHICO
SCIDUYR
Ing. Hector Eduardo Martinez Broncano
CIP N° 38523
SUB GERENTE DE INFRAESTRUCTURA

MUNICIPALIDAD DISTRITAL DE PAMPAS CHICO
Abog. Manuel Geremias Cochachin Aguirre
CAA N° 3897
SUB GERENCIA DE DESARROLLO SOCIAL Y HUMANO

MUNICIPALIDAD DISTRITAL DE PAMPAS CHICO
Modesto Eulalio Rivera Juan De Dios
DNI: 32652796
ALCALDE

FICHA TÉCNICA DE ACTIVIDAD N° 2	
DENOMINACIÓN	Elaboración de un análisis de riesgo por erosión pluvial en sector Virgen Ruri, centro poblado de Pampas Chico, Distrito Pampas Chico, Provincia de Recuay, Región Ancash.

1.0 GENERALIADES			
1.1 Ubicación		1.1.5 Croquis de ubicación	
1.1.1 Departamento	Ancash		
1.1.2 Provincia	Recuay		
1.1.3 Distrito	Pampas Chico		
1.1.4 Centro Poblado	Pampas Chico		
1.1.5. Sector	Virgen Ruri		
1.1.6. Cordenadas UTM	238283 E		
	8885893 N		
2.0 DE LA SITUACIÓN		**3.0. DE LA PROPUESTA**	
2.1 Descripción		**3.1 Imágenes de referencia**	
A consecuencia de las lluvias intensas se produce el desprendimiento y el movimiento de las partículas del suelo causado por el impacto de las gotas de lluvia sobre el suelo.			
4.0 DE LA INTERVENCIÓN			
4.1 Descripción		**4.2 Objetivos**	
El análisis de riesgo frente a la erosión pluvial incluirá el mapeo de los factores condicionantes, luego se analizará la vulnerabilidad, se determinará el nivel de riesgo y se estimará el posible nivel de riesgo.		Determinación de los niveles de riesgo, pérdidas probables y medidas de control ante la erosión pluvial en el sector Virgen Ruri.	
4.3 Plazo de ejecución (meses)	2 meses	**4.4 Beneficiarios:**	Pobladores del Sector de Virgen Ruri
4.5 Inversión:	S/ 15,000.00	**4.6 Fuente de financiamiento:**	Recursos Ordinarios (PP 0068)
4.7 Actividades:		**4.8 Prioridad:**	Alta
		4.9 Funcionario o entidad responsable:	Unidad de GRD/Sub Gerencia de Infraestructura y Desarrollo Urbano Rural/ Oficina de Planificación y Presupuesto

MUNICIPALIDAD DISTRITAL DE PAMPAS CHICO
Unidad de Contabilidad
V°B°

MUNICIPALIDAD DISTRITAL DE PAMPAS CHICO
Abog. Manuel Geremias Cochachin Aguirre(e)
CAA N° 3897
ADMINISTRACIÓN Y FINANZAS

MUNICIPALIDAD DISTRITAL DE PAMPAS CHICO
RESPONSABLE GRD - DC
Lic. Axel E. Gonzales Sanchez
DNI N° 70293152

COLEGIO DE INGENIEROS DEL PERU
Consejo Departamental Ancash- Huaraz
ATALAYA RIMAC JUDITH JEIDY
INGENIERO CIVIL
CIP N° 257301

MUNICIPALIDAD DISTRITAL DE PAMPAS CHICO
Modesto Eulalio Rivera Juan De Dios
DNI: 32652796
ALCALDE

MUNICIPALIDAD DISTRITAL DE PAMPAS CHICO
SGIDU Y R
Ing. Hector Eduardo Martinez Oroncaio
CIP N° 58023
SUB GERENTE DE INFRAESTRUCTURA

MUNICIPALIDAD DISTRITAL DE PAMPAS CHICO
Abog. Manuel Geremias Cochachin Aguirre
CAA N° 3897
SUB GERENCIA DE DESARROLLO SOCIAL Y HUMANO

FICHA TÉCNICA DE ACTIVIDAD N° 3			
DENOMINACIÓN	Elaboración de un análisis de riesgo ante movimiento en masa en el sector Toma, Caserío de Pampas chico, Distrito de Pampas Chico, Provincia de Recuay, Región Ancash.		
1.0 GENERALIADES			
1.1 Ubicación		1.1.5 Croquis de ubicación	
1.1.1 Departamento	Ancash		
1.1.2 Provincia	Recuay		
1.1.3 Distrito	Pampas Chico		
1.1.4 Centro Poblado	Pampas Chico		
1.1.5. Sector	Toma		
1.1.6. Cordenadas UTM	237182 E 8882376 N		
2.0 DE LA SITUACIÓN		**3.0. DE LA PROPUESTA**	
2.1 Descripción		**3.1 Imágenes de referencia**	
Parte de la plataforma de la carretera se desprendió, asi mismo existe presencia de deslizamientos a causa de las lluvias intensas, y afectaron obras de arte como alcantarillados y cunetas, también se pudo evidenciar árboles caídos producto del deslizamiento.			
4.0 DE LA INTERVENCIÓN			
4.1 Descripción		**4.2 Objetivos**	
El análisis de riesgo por movimiento de masa consistirá en realizar el mapeo de los factores condicionantes y desencadenantes como las lluvias intensas y sismos, tambien se analizará la vulnerabilidad, determinación los niveles de riesgo y se estimarán las probables pérdidas.		Determinación de los niveles de riesgo, perdidas probables y medidas de control ante movimiento en masa en el sector Toma, Centro Poblado de Pampas Chico.	
4.3 Plazo de ejecución (meses)	2 meses	**4.4 Beneficiarios:**	Pobladores del Sector de Toma
4.5 Inversión:	S/ 15,000.00	**4.6 Fuente de financiamiento:**	Recursos Ordinarios (PP 0068)
4.7 Actividades:		**4.8 Prioridad:**	Alta
MUNICIPALIDAD DISTRITAL DE PAMPAS CHICO Modesto Eulalio Rivera Juan De Dios DNI: 32652796 ALCALDE		**4.9 Funcionario o entidad responsable:**	Unidad de GRD/Sub Gerencia de Infraestructura y Desarrollo Urbano Rural/ Oficina de Planificación y Presupuesto

MUNICIPALIDAD DISTRITAL DE PAMPAS CHICO
Unidad de Contabilidad
V°B°

MUNICIPALIDAD DISTRITAL DE PAMPAS CHICO
Abog. Manuel Geremias Cochachin Aguirre(e)
CAA N° 3897
ADMINISTRACIÓN Y FINANZAS

MUNICIPALIDAD DISTRITAL DE PAMPAS CHICO
RESPONSABLE GRD - DC
Lic. Axel E. Gonzales Sanchez
DNI N° 70293152

COLEGIO DE INGENIEROS DEL PERU
Consejo Departamental Ancash- Huaraz
ATALAYA RIMAC JUDITH JEIDY
INGENIERO CIVIL
CIP N° 257301

MUNICIPALIDAD DISTRITAL DE PAMPAS CHICO
SGIDU Y R
Ing. Hector Eduardo Martinez Bronceano
CIP N° 98623
SUB GERENTE DE INFRAESTRUCTURA

MUNICIPALIDAD DISTRITAL DE PAMPAS CHICO
Abog. Manuel Geremias Cochachin Aguirre
CAA N° 3897
SUB GERENCIA DE DESARROLLO SOCIAL Y HUMANO

FICHA TÉCNICA DE PROYECTO N° 1			
DENOMINACIÓN	Creación de un muro de contención en el sector Toma, centro poblado de Pampas Chico, Distrito Pampas Chico, Provincia de Recuay, Región Ancash.		
1.0 GENERALIADES			
1.1 Ubicación		1.1.5 Croquis de ubicación	
1.1.1 Departamento	Ancash		
1.1.2 Provincia	Recuay		
1.1.3 Distrito	Pampas Chico		
1.1.4 Centro Poblado	Pampas Chico		
1.1.5. Sector	Toma		
1.1.6. Cordenadas UTM	237182 E		
	8882376 N		
2.0 DE LA SITUACIÓN		**3.0. DE LA PROPUESTA**	
2.1 Descripción		**3.1 Imágenes de referencia**	
Parte de la plataforma de la carretera se desprendió a causa de las lluvias intensas, asi mismo existe presencia de deslizamiento, donde afectaron obras de arte como un alcantarillado, también se pudo evidenciar árboles caídos producto del deslizamiento.			
4.0 DE LA INTERVENCIÓN			
4.1 Descripción		**4.2 Objetivos**	
Construcción de un sistema de protección de infraestructura natural y/o sistema de muro de contención en el sector Toma para mejorar la estabilidad del talud, y zonas inestables a lo largo de la carretera.		Construcción de un sistema de protección de infraestructura natural y/o sistema de muro de contención en el sector de Toma, para evitar el bloqueo de la carretera y garantizar la seguridad de los pobladores.	
4.3 Plazo de ejecución (meses)	4 meses	**4.4 Beneficiarios:**	Pobladores del Sector de Toma
4.5 Inversión:	S/ 3,000,000.00	**4.6 Fuente de financiamiento:**	FONDES, Gobierno Regional de Ancash, recursos determinados, recursos ordinarios (PP 0068)
4.7 Actividades:		**4.8 Prioridad:**	Urgente
MUNICIPALIDA DISTRITAL DE PAMPAS CHICO Modesto Fulgencio Rivera Juan De Dios DNI: 32652796 ALCALDE		**4.9 Funcionario o entidad responsable:**	Unidad de GRD/Sub Gerencia de Infraestructura y Desarrollo Urbano Rural/ Oficina de Planificación y Presupuesto

MUNICIPALIDAD DISTRITAL DE PAMPAS CHICO
Unidad de Contabilidad
V° B°

MUNICIPALIDAD DISTRITAL DE PAMPAS CHICO
Abog. Manuel Geremias Cochachin Aguirre(e)
CAA N° 3897
ADMINISTRACION Y FINANZAS

MUNICIPALIDAD DISTRITAL DE PAMPAS CHICO
RESPONSABLE GRD - DC
Lic. Axel E. Gonzales Sanchez
DNI N° 70293152

COLEGIO DE INGENIEROS DEL PERU
Consejo Departamental Ancash- Huaraz
ATALAYA RIMAC JUDITH JEIDY
INGENIERO CIVIL
CIP N° 257301

MUNICIPALIDAD DISTRITAL DE PAMPAS CHICO
Ing. Hector Eduardo Martinez Broncano
SUB GERENTE DE INFRAESTRUCTURA

MUNICIPALIDAD DISTRITAL DE PAMPAS CHICO
Abog. Manuel Geremias Cochachin Aguirre
SUB GERENCIA DE DESARROLLO SOCIAL Y HUMANO

FICHA TÉCNICA DE ACTIVIDAD N° 4			
DENOMINACIÓN	Elaboración de informes técnicos sobre peligros de origen natural por entidades especializadas según sus competencias (INGEMMET, ANA, IGP)		
1.0 GENERALIADES			
1.1 Ubicación		1.1.5 Croquis de ubicación	
1.1.1 Departamento	Ancash		
1.1.2 Provincia	Recuay		
1.1.3 Distrito	Pampas Chico		
1.1.4 Centro Poblado	Pampas Chico		
1.1.5. Sector	Pampas Chico		
1.1.6. Cordenadas UTM	237138 E		
	8880810 N		
2.0 DE LA SITUACIÓN		**3.0. DE LA PROPUESTA**	
2.1 Descripción		**3.1 Imágenes de referencia**	
El distrito de Pampas Chico presenta un peligro sísmico de un nivel alto en toda la extensión de su territorio, de acuerdo al Ministerio de Vivienda, Construcción y Saneamiento (MVCS) que realizó una clasificación sísmica.			
4.0 DE LA INTERVENCIÓN			
4.1 Descripción		**4.2 Objetivos**	
Los informes técnicos sobre peligros de origen natural por entidades especializadas consistirán en realizar el mapeo de los factores condicionantes y desencadenantes, luego se analizará la vulnerabilidad, se determinarán los niveles de riesgo y se estimarán las probables pérdidas.		Determinación de los niveles de riesgo ante sismo en la localidad de Pampas Chico.	
4.3 Plazo de ejecución (meses)	2 meses	**4.4 Beneficiarios:**	Pobladores del Sector de Pampas Chico
4.5 Inversión:	S/ 25,000.00	**4.6 Fuente de financiamiento:**	Recursos Ordinarios (PP 0068)
4.7 Acitivdades:		**4.8 Prioridad:**	Urgente
		4.9 Funcionario o entidad responsable:	Unidad de GRD/Sub Gerencia de Infraestructura y Desarrollo Urbano Rural/ Oficina de Planificación y Presupuesto

MUNICIPALIDAD DISTRITAL DE PAMPAS CHICO
Unidad de Contabilidad
V° B°

MUNICIPALIDAD DISTRITAL DE PAMPAS CHICO
Modesto Eulalio Rivera Juan De Dios
DNI: 32652796
ALCALDE

MUNICIPALIDAD DISTRITAL DE PAMPAS CHICO
Abog. Manuel Geremias Cochachin Aguirre(e)
CAA N° 3897
ADMINISTRACION Y FINANZAS

MUNICIPALIDAD DISTRITAL DE PAMPAS CHICO
RESPONSABLE GRD - DC
Lic. Axel E. Gonzales Sanchez
DNI N° 70293152

COLEGIO DE INGENIEROS DEL PERU
Consejo Departamental Ancash- Huaraz
ATALAYA RIMAC JUDITH JEIDY
INGENIERO CIVIL
CIP N° 257301

MUNICIPALIDAD DISTRITAL DE PAMPAS CHICO
SGIDU Y AR
Ing. Hector Eduardo Martinez Broncano
CIP N° 88623
SUB GERENTE DE INFRAESTRUCTURA

MUNICIPALIDAD DISTRITAL DE PAMPAS CHICO
Abog. Manuel Geremias Cochachin Aguirre
CAA N° 3897
SUB GERENCIA DE DESARROLLO SOCIAL Y HUMANO

FICHA TÉCNICA DE ACTIVIDAD N° 5			
DENOMINACIÓN	Elaboración de evaluación de riesgo ante sismo.		
1.0 GENERALIADES			
1.1 Ubicación		1.1.5 Croquis de ubicación	
1.1.1 Departamento	Ancash		
1.1.2 Provincia	Recuay		
1.1.3 Distrito	Pampas Chico		
1.1.4 Centro Poblado	Pampas Chico		
1.1.5. Sector	Pampas Chico		
1.1.6. Cordenadas UTM	237138 E		
	8880810 N		
2.0 DE LA SITUACIÓN		**3.0. DE LA PROPUESTA**	
2.1 Descripción		**3.1 Imágenes de referencia**	
El distrito de Pampas Chico presenta un peligro sísmico de un nivel alto en toda la extensión de su territorio, de acuerdo al Ministerio de Vivienda, Construcción y Saneamiento (MVCS) que realizó una clasificación sísmica.			
4.0 DE LA INTERVENCIÓN			
4.1 Descripción		**4.2 Objetivos**	
La evaluación de riesgo ante sismo consistirá en realizar el mapeo de los factores condicionantes y desencadenantes, luego se analizará la vulnerabilidad, se determinarán los niveles de riesgo y se estimarán las probables pérdidas.		Determinación de los niveles de riesgo ante sismo en la localidad de Pampas Chico.	
4.3 Plazo de ejecución (meses)	2 meses	**4.4 Beneficiarios:**	Pobladores del Sector de Pampas Chico
4.5 Inversión:	S/ 35,000.00	**4.6 Fuente de financiamiento**	Recursos Ordinarios (PP 0068)
4.7 Acitivdades:		**4.8 Prioridad:**	Urgente
MUNICIPALIDA DISTRITAL DE PAMPAS CHICO Modesto Eulalio Rivera Juan De Dios DNI: 32652796 ALCALDE		**4.9 Funcionario o entidad responsable:**	Unidad de GRD/Sub Gerencia de Infraestructura y Desarrollo Urbano Rural/ Oficina de Planificación y Presupuesto

MUNICIPALIDAD DISTRITAL DE PAMPAS CHICO
Unidad de Contabilidad
V°B°

MUNICIPALIDAD DISTRITAL DE PAMPAS CHICO
Abog. Manuel Geremias Cochachin Aguirre(e)
CAA N° 3897
ADMINISTRACION Y FINANZAS

MUNICIPALIDAD DISTRITAL DE PAMPAS CHICO
RESPONSABLE GRD - DC
Lic. Axel E. Gonzales Sanchez
DNI N° 70293152

COLEGIO DE INGENIEROS DEL PERU
Consejo Departamental Ancash - Huaraz
ATALAYA RIMAC JUDITH JEIDY
INGENIERO CIVIL
CIP N° 257301

FICHA TÉCNICA DE PROYECTO N° 2			
DENOMINACIÓN	Creación de un muro de contención en el sector Quiruncancha - Cruz Pampa, centro poblado de Pampas Chico, Distrito Pampas Chico, Provincia de Recuay, Región Ancash.		
1.0 GENERALIADES			
1.1 Ubicación		1.1.5 Croquis de ubicación	
1.1.1 Departamento	Ancash		
1.1.2 Provincia	Recuay		
1.1.3 Distrito	Pampas Chico		
1.1.4 Centro Poblado	Pampas Chico		
1.1.5. Sector	Quiruncancha - Cruz Pampa		
1.1.6. Cordenadas UTM	237433 E		
	8881383 N		
2.0 DE LA SITUACIÓN		**3.0. DE LA PROPUESTA**	
2.1 Descripción		**3.1 Imágenes de referencia**	
Se evidenció un deslizamiento antiguo con saltos de escarpaas y material en remoción. La parte alta del cerro esta compuesto por rocas que debido a la meteorización van perdiendo estabilidad. Los factores desencadenantes son las lluvias intensas y el sismo.			
4.0 DE LA INTERVENCIÓN			
4.1 Descripción		**4.2 Objetivos**	
Construccion un sistema de protección de infraestructura natural y/o sistema de muro de contención en el sector Quiruncancha - Cruz Pampa.		Control y proteccion para desprendimiento de suelo y rocas en el sector de Quiruncancha - Cruz Pampa, para evitar el bloqueo de la carretera y garantizar la seguridad de los pobladores.	
4.3 Plazo de ejecución (meses)	3 meses	**4.4 Beneficiarios:**	Pobladores del Sector de Quiruncancha - Cruz Pampa
4.5 Inversión:	S/ 1,500,000.00	**4.6 Fuente de financiamiento**	FONDES, Gobierno Regional de Ancash, recursos determinados, recursos ordinarios (PP 0068)
4.7 Actividades:		**4.8 Prioridad:**	Alta
		4.9 Funcionario o entidad responsable:	Unidad de GRD/Sub Gerencia de Infraestructura y Desarrollo Urbano Rural/ Oficina de Planificación y Presupuesto

MUNICIPALIDAD DISTRITAL DE PAMPAS CHICO
SGIDU-TAR
Ing. Hector Eduardo Martinez Broncano
SUB GERENTE DE INFRAESTRUCTURA

MUNICIPALIDAD DISTRITAL DE PAMPAS CHICO
Abog. Manuel Geremias Cochachin Aguirre
CAA N° 3897
SUB GERENCIA DE DESARROLLO SOCIAL Y HUMANO

MUNICIPALIDAD DISTRITAL DE PAMPAS CHICO
Modesto Eulalio Rivera Juan De Dios
DNI: 32652796
ALCALDE

MUNICIPALIDAD DISTRITAL DE PAMPAS CHICO
Unidad de Contabilidad
V°B°

MUNICIPALIDAD DISTRITAL DE PAMPAS CHICO
Abog. Manuel Geremias Cochachin Aguirre(e)
CAA N° 3897
ADMINISTRACION Y FINANZAS

MUNICIPALIDAD DISTRITAL DE PAMPAS CHICO
RESPONSABLE GRD - DC
Lic. Axel E. Gonzales Sanchez
DNI N° 70293152

COLEGIO DE INGENIEROS DEL PERU
Consejo Departamental Ancash- Huaraz
ATALAYA RIMAC JUDITH JEIDY
INGENIERO CIVIL
CIP N° 257301

MUNICIPALIDAD DISTRITAL DE PAMPAS CHICO
SGIDU Y R
Ing. Hector Eduardo Martinez Broncano
CIP N° 88623
SUB GERENTE DE INFRAESTRUCTURA

MUNICIPALIDAD DISTRITAL DE PAMPAS CHICO
Abog. Manuel Geremias Cochachin Aguirre
CAA N° 3897
SUB GERENCIA DE DESARROLLO SOCIAL Y HUMANO

FICHA TÉCNICA DE ACTIVIDAD N° 6			
DENOMINACIÓN	Elaboración de un estudio de análisis de riesgo ante caída de roca en el sector Bosque de Piedras, Centro Poblado de Pampas Chico, Distrito de Pampas Chico, Provincia de Recuay, Región Ancash.		
1.0 GENERALIADES			
1.1 Ubicación		1.1.5 Croquis de ubicación	
1.1.1 Departamento	Ancash		
1.1.2 Provincia	Recuay		
1.1.3 Distrito	Pampas Chico		
1.1.4 Centro Poblado	Pampas Chico		
1.1.5. Sector	Bosque de Piedras		
1.1.6. Cordenadas UTM	242639 E		
	8884501 N		
2.0 DE LA SITUACIÓN		**3.0. DE LA PROPUESTA**	
2.1 Descripción		**3.1 Imágenes de referencia**	
La colina está compuesta por rocas de gran magnitud, que se han ido desprendiendo lentamente hasta que alcancen su estabilidad, asi generando las caídas de rocas. Asi mismo la ocurrencia de sismos y las lluvias intensas pueden debilitar la fijación de las rocas y desprendimientos de roca.			
4.0 DE LA INTERVENCIÓN			
4.1 Descripción		**4.2 Objetivos**	
El análisis de riesgo frente ante la caída de roca incluirá el mapeo de los factores condicionantes y la activación de la intensidad del sismo, luego se analizará la vulnerabilidad, se determinará el nivel de riesgo y se estimará el posible nivel de riesgo.		Determinación de los niveles de riesgo, pérdidas probables y medidas de control ante la caída de roca en el sector Bosque de piedras.	
4.3 Plazo de ejecución (meses)	2 meses	**4.4 Beneficiarios:**	Pobladores del Sector de Bosque de Piedras
4.5 Inversión:	S/ 15,000.00	**4.6 Fuente de financiamiento:**	Recursos Ordinarios (PP 0068)
4.7 Actividades:		**4.8 Prioridad:**	Alta
MUNICIPALIDAD DISTRITAL DE PAMPAS CHICO Modesto Eulalio Rivera Juan De Dios DNI 32662796 ALCALDE		**4.9 Funcionario o entidad responsable:**	Unidad de GRD/Sub Gerencia de Infraestructura y Desarrollo Urbano Rural/ Oficina de Planificación y Presupuesto

MUNICIPALIDAD DISTRITAL DE PAMPAS CHICO
Unidad de Contabilidad
V°B°

MUNICIPALIDAD DISTRITAL DE PAMPAS CHICO
Abog. Manuel Geremias Cochachin Aguirre(e)
CAA N° 3897
ADMINISTRACION Y FINANZAS

MUNICIPALIDAD DISTRITAL DE PAMPAS CHICO
RESPONSABLE GRD - DC
Lic. Axel E. Gonzales Sanchez
DNI N° 70293152

COLEGIO DE INGENIEROS DEL PERU
Consejo Departamental Ancash- Huaraz
ATALAYA RIMAC JUDITH JEIDY
INGENIERO CIVIL
CIP N° 257301

MUNICIPALIDAD DISTRITAL DE PAMPAS CHICO SGIDU Y R
Ing. Hector Eduardo Martinez Broncano
CIP Nº 88523
SUB GERENTE DE INFRAESTRUCTURA

MUNICIPALIDAD DISTRITAL DE PAMPAS CHICO
Abog. Manuel Geremias Cochachin Aguirre
CAA Nº 3897
SUB GERENCIA DE DESARROLLO SOCIAL Y HUMANO

FICHA TÉCNICA DE ACTIVIDAD N° 7			
DENOMINACIÓN	Elaboración un estudio de análisis de riesgo ante caída de rocas en el sector Santo Cuta, Centro Poblado de Colquimarca, Distrito de Pampas Chico, Provincia de Recuay, Región Ancash.		
1.0 GENERALIADES			
1.1 Ubicación		1.1.5 Croquis de ubicación	
1.1.1 Departamento	Ancash		
1.1.2 Provincia	Recuay		
1.1.3 Distrito	Pampas Chico		
1.1.4 Centro Poblado	Colquimarca		
1.1.5. Sector	Santo Cuta		
1.1.6. Cordenadas UTM	244196 E		
	8875674 N		
2.0 DE LA SITUACIÓN		**3.0. DE LA PROPUESTA**	
2.1 Descripción		**3.1 Imágenes de referencia**	
Las rocas de gran magnitud se encuentran en la ladera fijadas en el suelo de manera estable. Sin embargo, la ocurrencia de lluvias intensas y sismo causan desprendimiento de estos, generándose las caídas de rocas.			
4.0 DE LA INTERVENCIÓN			
4.1 Descripción		**4.2 Objetivos**	
El análisis de riesgo frente a la caída de roca incluirá el mapeo de los factores condicionantes y la activación de la intensidad del sismo, luego se analizará la vulnerabilidad, se determinará el nivel de riesgo y se estimará el posible nivel de riesgo.		Determinación de los niveles de riesgo, pérdidas probables y medidas de control ante caídas de roca en el sector Santo Cuta.	
4.3 Plazo de ejecución (meses)	2 meses	**4.4 Beneficiarios:**	Pobladores del Sector de Santo Cuta
4.5 Inversión:	S/ 15,000.00	**4.6 Fuente de financiamiento:**	Recursos Ordinarios (PP 0068)
4.7 Actividades:		**4.8 Prioridad:**	Alta
MUNICIPALIDAD DISTRITAL DE PAMPAS CHICO Modesto Eulalio Rivera Juan De Dios DNI: 32652796 ALCALDE		**4.9 Funcionario o entidad responsable:**	Unidad de GRD/Sub Gerencia de Infraestructura y Desarrollo Urbano Rural/ Oficina de Planificación y Presupuesto

MUNICIPALIDAD DISTRITAL DE PAMPAS CHICO Unidad de Contabilidad V°B°

MUNICIPALIDAD DISTRITAL DE PAMPAS CHICO
Abog. Manuel Geremias Cochachin Aguirre(e)
CAA N° 3897
ADMINISTRACION Y FINANZAS

MUNICIPALIDAD DISTRITAL DE PAMPAS CHICO
RESPONSABLE GRD - DC
Lic. Axel E. Gonzales Sanchez
DNI N° 70293152

COLEGIO DE INGENIEROS DEL PERU
Consejo Departamental Ancash / Huaraz
ATALAYA RIMAC JUDITH JEIDY
INGENIERO CIVIL
CIP N° 257301

MUNICIPALIDAD DISTRITAL DE PAMPAS CHICO SGIDU Y R
Ing. Hector Eduardo Martinez Broncano
CIP N° 88523
SUB GERENTE DE INFRAESTRUCTURA

MUNICIPALIDAD DISTRITAL DE PAMPAS CHICO
Abog. Manuel Geremias Cochachin Aguirre
CAA N° 3897
SUB GERENCIA DE DESARROLLO SOCIAL Y HUMANO

MUNICIPALIDA DISTRITAL DE PAMPAS CHICO
Modesto Eulalio Rivera Juan De Dios
DNI: 32652796
ALCALDE

FICHA TÉCNICA DE ACTIVIDAD N° 8			
DENOMINACIÓN	Elaboración de un estudio de análisis de riesgo por erosión fluvial en el sector Wacahuain, Centro Poblado de Colquimarca, Distrito de Pampas Chico, Provincia de Recuay, Región Ancash.		
1.0 GENERALIADES			
1.1 Ubicación		1.1.5 Croquis de ubicación	
1.1.1 Departamento	Ancash		
1.1.2 Provincia	Recuay		
1.1.3 Distrito	Pampas Chico		
1.1.4 Centro Poblado	Colquimarca		
1.1.5. Sector	Wacahuain		
1.1.6. Cordenadas UTM	244358.00 E 8876236.00 N		
2.0 DE LA SITUACIÓN		**3.0. DE LA PROPUESTA**	
2.1 Descripción		**3.1 Imágenes de referencia**	
En el sector Wacahuain hay presencia de erosión fluvial y la ladera presenta escasa vegetación en la parte baja.			
4.0 DE LA INTERVENCIÓN			
4.1 Descripción		**4.2 Objetivos**	
El análisis de riesgo por erosión fluvial consistirá en realizar el mapeo de los factores condicionantes (pendiente, geología y geomorfología), desencadenantes como las lluvias intensas y el parámetro de evaluación, luego se analizara la vulnerabilidad se determinarán los niveles de riesgo y se estimarán las probables pérdidas.		Determinación de los niveles de riesgo, perdida probables y medidas de control ante la erosión fluvial en el sector de Wacahuain	
4.3 Plazo de ejecución (meses)	1 mes	**4.4 Beneficiarios:**	Pobladores del Sector de Wacahuain
4.5 Inversión:	S/ 15,000.00	**4.6 Fuente de financiamiento:**	Recursos Ordinarios (PP 0068)
4.7 Actividades:		**4.8 Prioridad:**	Alta
		4.9 Funcionario o entidad responsable:	Unidad de GRD/Sub Gerencia de Infraestructura y Desarrollo Urbano Rural/ Oficina de Planificación y Presupuesto

MUNICIPALIDAD DISTRITAL DE PAMPAS CHICO Unidad de Contabilidad V°B°

MUNICIPALIDAD DISTRITAL DE PAMPAS CHICO
Abog. Manuel Geremias Cochachin Aguirre(e)
CAA N° 3897
ADMINISTRACION Y FINANZAS

MUNICIPALIDAD DISTRITAL DE PAMPAS CHICO
RESPONSABLE GRD - DC
Lic. Axel E. Gonzales Sanchez
DNI N° 70293152

COLEGIO DE INGENIEROS DEL PERU
Consejo Departamental Ancash- Huaraz
ATALAYA RIMAC JUDITH JEIDY
INGENIERO CIVIL
CIP N° 257301

FICHA TÉCNICA DE PROYECTO N° 03			
DENOMINACIÓN	Creación de sistemas de protección ante derrumbes y estabilización de taludes en el sector Carretera Mayorarca - Huambo, Centro Poblado de Huambo, Distrito de Pampas Chico, Provincia de Recuay, Región Ancash.		
1.0 GENERALIADES			
1.1 Ubicación		1.1.5 Croquis de ubicación	
1.1.1 Departamento	Ancash		
1.1.2 Provincia	Recuay		
1.1.3 Distrito	Pampas Chico		
1.1.4 Centro Poblado	Huambo		
1.1.5. Sector	Carretera Mayorarca - Huambo		
1.1.6. Cordenadas UTM	241033 E		
	8877509 N		
2.0 DE LA SITUACIÓN		**3.0. DE LA PROPUESTA**	
2.1 Descripción		**3.1 Imágenes de referencia**	
Las lluvias intensas debilitan los taludes, generando derrumbes en varios tramos de la carretera.			
4.0 DE LA INTERVENCIÓN			
4.1 Descripción		**4.2 Objetivos**	
Creación de sistemas de protección ante derrumbes y estabilización de taludes, gaviones para mejorar la estabilidad del talud.		Control y protección para desprendimiento de suelo y rocas en el sector de Carretera Mayorarca - Huambo, para evitar el bloqueo de la carretera y garantizar la seguridad de los pobladores.	
4.3 Plazo de ejecución (meses)	4 meses	**4.4 Beneficiarios:**	Pobladores del Sector de Carretera Mayorarca - Huambo
4.5 Inversión:	S/ 3,000,000.00	**4.6 Fuente de financiamiento:**	FONDES, Gobierno Regional de Ancash, recursos determinados, recursos ordinarios (PP 0068).
4.7 Actividades:		**4.8 Prioridad:**	Urgente
		4.9 Funcionario o entidad responsable:	Unidad de GRD/Sub Gerencia de Infraestructura y Desarrollo Urbano Rural/ Oficina de Planificación y Presupuesto

MUNICIPALIDAD DISTRITAL DE PAMPAS CHICO
Unidad de Contabilidad

MUNICIPALIDAD DISTRITAL DE PAMPAS CHICO
Modesto Eulalio Rivera Juan De Dios
DNI: 32652796
ALCALDE

MUNICIPALIDAD DISTRITAL DE PAMPAS CHICO
Abog. Manuel Geremias Cochachin Aguirre(e)
CAA N° 3897
ADMINISTRACION Y FINANZAS

MUNICIPALIDAD DISTRITAL DE PAMPAS CHICO
RESPONSABLE GRD - DC
Lic. Axel E. Gonzales Sanchez
DNI N° 70293152

COLEGIO DE INGENIEROS DEL PERU
Consejo Departamental Ancash-Huaraz
ATALAYA RIMAC JUDITH JEIDY
INGENIERO CIVIL
CIP N° 257301

MUNICIPALIDAD DISTRITAL DE PAMPAS CHICO
SGIDU Y R
Ing. Hector Eduardo Martinez Broncano
CIP N° 88523
SUB GERENTE DE INFRAESTRUCTURA

MUNICIPALIDAD DISTRITAL DE PAMPAS CHICO
Abog. Manuel Geremias Cochachin Aguirre
CAA N° 3897
SUB GERENCIA DE DESARROLLO SOCIAL Y HUMANO

FICHA TÉCNICA DE PROYECTO N° 04			
DENOMINACIÓN	Creación de un sistema de protección ante derrumbes y estabilización de taludes en el sector Carretera Mayorarca - Huambo, Centro Poblado de Huambo, Distrito de Pampas Chico, Provincia de Recuay, Región Ancash.		
1.0 GENERALIADES			
1.1 Ubicación		1.1.5 Croquis de ubicación	
1.1.1 Departamento	Ancash		
1.1.2 Provincia	Recuay		
1.1.3 Distrito	Pampas Chico		
1.1.4 Centro Poblado	Huambo		
1.1.5. Sector	Carretera Mayorarca - Huambo		
1.1.6. Cordenadas UTM	240984 E 8877696 N		
2.0 DE LA SITUACIÓN		**3.0. DE LA PROPUESTA**	
2.1 Descripción		**3.1 Imágenes de referencia**	
Las lluvias intensas debilitan los taludes, generando derrumbes en varios tramos de la carretera.			
4.0 DE LA INTERVENCIÓN			
4.1 Descripción		**4.2 Objetivos**	
Creación de un sistema de protección ante derrumbes y estabilización de taludes para mejorar la estabilidad del talud.		Control y protección para desprendimiento de suelo y rocas en el sector de Carretera Mayorarca - Huambo, para evitar el bloqueo de la carretera y garantizar la seguridad de los pobladores.	
4.3 Plazo de ejecución (meses)	4 meses	**4.4 Beneficiarios:**	Pobladores del Sector de Carretera Mayorarca - Huambo
4.5 Inversión:	S/ 2,500,000.00	**4.6 Fuente de financiamiento:**	FONDES, Gobierno Regional de Ancash, recursos determinados, recursos ordinarios (PP 0068).
4.7 Actividades:		**4.8 Prioridad:**	Urgente
MUNICIPALIDAD DISTRITAL DE PAMPAS CHICO Modesto Eulalio Rivera Juan De Dios DNI: 3265 2796 ALCALDE		**4.9 Funcionario o entidad responsable:**	Unidad de GRD/Sub Gerencia de Infraestructura y Desarrollo Urbano Rural/ Oficina de Planificación y Presupuesto

MUNICIPALIDAD DISTRITAL DE PAMPAS CHICO
Unidad de Contabilidad
V°B°

MUNICIPALIDAD DISTRITAL DE PAMPAS CHICO
Abog. Manuel Geremias Cochachin Aguirre(e)
CAA N° 3897
ADMINISTRACION Y FINANZAS

MUNICIPALIDAD DISTRITAL DE PAMPAS CHICO
RESPONSABLE GRD - DC
Lic. Axel E. Gonzales Sanchez
DNI N° 70293152

COLEGIO DE INGENIEROS DEL PERU
Consejo Departamental Ancash/ Huaraz
ATALAYA RIMAC JUDITH JEIDY
INGENIERO CIVIL
CIP N° 257301

MUNICIPALIDAD DISTRITAL DE PAMPAS CHICO
SGIDU Y R
Ing. Hector Eduardo Martinez Broncano
CIP Nº 38923
SUB GERENTE DE INFRAESTRUCTURA

MUNICIPALIDAD DISTRITAL DE PAMPAS CHICO
Abog. Manuel Geremias Cochachin Aguirre
CAA Nº 3897
SUB GERENCIA DE DESARROLLO SOCIAL Y HUMANO

FICHA TÉCNICA DE PROYECTO N° 05			
DENOMINACIÓN	Creación de un muro de contención en el sector Huambo, Centro Poblado de Huambo, Distrito de Pampas Chico, Provincia de Recuay, Región Ancash.		
1.0 GENERALIADES			
1.1 Ubicación		1.1.5 Croquis de ubicación	
1.1.1 Departamento	Ancash		
1.1.2 Provincia	Recuay		
1.1.3 Distrito	Pampas Chico		
1.1.4 Centro Poblado	Huambo		
1.1.5. Sector	Huambo		
1.1.6. Cordenadas UTM	240126 E		
	8878607 N		
2.0 DE LA SITUACIÓN		**3.0. DE LA PROPUESTA**	
2.1 Descripción		**3.1 Imágenes de referencia**	
Las lluvias intensas debilitan la base de la cimentación, generando el derrumbe, afectando la vivienda de un poblador del sector.			
4.0 DE LA INTERVENCIÓN			
4.1 Descripción		**4.2 Objetivos**	
Creación de un sistema de protección de infraestructura natural y/o sistema de muro de contención para mejorar la estabilidad del talud.		Control y protección para desprendimiento de suelo y rocas en el sector de Huambo, para evitar el deslizamiento de rocas y garantizar la seguridad de los pobladores.	
4.3 Plazo de ejecución (meses)	3 meses	**4.4 Beneficiarios:**	Pobladores del Sector de Huambo
4.5 Inversión:	S/ 150,000.00	**4.6 Fuente de financiamiento:**	FONDES, Gobierno Regional de Ancash, recursos determinados, recursos ordinarios (PP 0068).
4.7 Actividades:		**4.8 Prioridad:**	Alta
		4.9 Funcionario o entidad responsable:	Unidad de GRD/Sub Gerencia de Infraestructura y Desarrollo Urbano Rural/ Oficina de Planificación y Presupuesto

MUNICIPALIDAD DISTRITAL DE PAMPAS CHICO
Unidad de Contabilidad
V°B°

MUNICIPALIDAD DISTRITAL DE PAMPAS CHICO
Modesto Eulalio Rivera Juan De Dios
DNI: 32652796
ALCALDE

MUNICIPALIDAD DISTRITAL DE PAMPAS CHICO
Abog. Manuel Geremias Cochachin Aguirre(e)
CAA Nº 3897
ADMINISTRACION Y FINANZAS

MUNICIPALIDAD DISTRITAL DE PAMPAS CHICO
RESPONSABLE GRD - DC
Lic. Axel E. Gonzales Sanchez
DNI N° 70293152

COLEGIO DE INGENIEROS DEL PERU
Consejo Departamental Ancash- Huaraz
ATALAYA RIMAC JUDITH JEIDY
INGENIERO CIVIL
CIP N° 257301

FICHA TÉCNICA DE PROYECTO N°06			
DENOMINACIÓN	Creación de un muro de contención y eliminación de material inestable en el sector Camino de Herradura, Centro Poblado de Huambo, Distrito de Pampas Chico, Provincia de Recuay, Región Ancash.		
1.0 GENERALIADES			
1.1 Ubicación		1.1.5 Croquis de ubicación	
1.1.1 Departamento	Ancash		
1.1.2 Provincia	Recuay		
1.1.3 Distrito	Pampas Chico		
1.1.4 Centro Poblado	Huambo		
1.1.5. Sector	Camino de Herradura		
1.1.6. Cordenadas UTM	240690 E		
	8879344 N		
2.0 DE LA SITUACIÓN		**3.0. DE LA PROPUESTA**	
2.1 Descripción		**3.1 Imágenes de referencia**	
El peligro que se observó es de deslizamiento a causa de las fuertes lluvias, donde tambien existe presencia de caídas de rocas en el camino de herradura.			
4.0 DE LA INTERVENCIÓN			
4.1 Descripción		**4.2 Objetivos**	
Creación del sistema de protección de infraestructura natural y eliminación de material inestable en el sector Camino de Herradura para mejorar la estabilidad del talud.		Control y protección para desprendimiento de suelo y rocas en el sector de Camino de Herradura, para evitar el bloqueo y garantizar la seguridad de los pobladores.	
4.3 Plazo de ejecución (meses)	2 meses	**4.4 Beneficiarios:**	Pobladores del Sector de Camino de Herradura
4.5 Inversión:	S/ 150,000.00	**4.6 Fuente de financiamiento:**	FONDES, Gobierno Regional de Ancash, recursos determinados, recursos ordinarios (PP 0068)
4.7 Actividades:		**4.8 Prioridad:**	Alta
		4.9 Funcionario o entidad responsable:	Unidad de GRD/Sub Gerencia de Infraestructura y Desarrollo Urbano Rural/ Oficina de Planificación y Presupuesto

MUNICIPALIDAD DISTRITAL DE PAMPAS CHICO
Unidad de Contabilidad
V°B°

MUNICIPALIDAD DISTRITAL DE PAMPAS CHICO
Modesto Eduardo Rivera Juan De Dios
DNI 32052796
ALCALDE

MUNICIPALIDAD DISTRITAL DE PAMPAS CHICO SGIDU Y R
Ing. Hector Eduardo Martinez Broncano
CIP N° 88523
SUB GERENTE DE INFRAESTRUCTURA

MUNICIPALIDAD DISTRITAL DE PAMPAS CHICO
Abog. Manuel Geremias Cochachin Aguirre
CAA N° 3897
SUB GERENCIA DE DESARROLLO SOCIAL Y HUMANO

FICHA TÉCNICA DE PROYECTO N°07			
DENOMINACIÓN	Instalación de sistemas de control ante derrumbes y estabilización de taludes en el sector Contumás, Caserío de Jacar, Pampas Chico, Provincia de Recuay, Región Ancash		
1.0 GENERALIADES			
1.1 Ubicación		1.1.5 Croquis de ubicación	
1.1.1 Departamento	Ancash		
1.1.2 Provincia	Recuay		
1.1.3 Distrito	Pampas Chico		
1.1.4 Centro Poblado	Jacar		
1.1.5. Sector	Contumas		
1.1.6. Cordenadas UTM	236408 E		
	8878878 N		
2.0 DE LA SITUACIÓN		**3.0. DE LA PROPUESTA**	
2.1 Descripción		**3.1 Imágenes de referencia**	
El peligro que se observó es de deslizamiento de rocas a causa de las fuertes lluvias, también se observó árboles caídos en la carretera.			
4.0 DE LA INTERVENCIÓN			
4.1 Descripción		**4.2 Objetivos**	
Alternativas: •Enmallado de taludes con alambre galvanizado y anclado en zonas estables. •Construcción e instalación de barreras dinámicas para el control de caída de suelo y rocas. •Forestación		Control y protección para desprendimiento de suelo y rocas en el sector Contumas, para evitar el bloqueo de la carretera y garantizar la seguridad de los pobladores.	
4.3 Plazo de ejecución (meses)	3 meses	**4.4 Beneficiarios:**	Transeúntes de la vía Contumas - Caserio de Jacar
4.5 Inversión:	S/ 146,000.00	**4.6 Fuente de financiamiento:**	FONDES, Gobierno Regional de Ancash, recursos determinados, recursos ordinarios (PP 0068)
4.7 Actividades:		**4.8 Prioridad:**	Alta
		4.9 Funcionario o entidad responsable:	Unidad de GRD/Sub Gerencia de Infraestructura y Desarrollo Urbano Rural/ Oficina de Planificación y Presupuesto

MUNICIPALIDAD DISTRITAL DE PAMPAS CHICO
Modesto Fulalio Rivera Juan De Dios
DNI: 32652796
ALCALDE

MUNICIPALIDAD DISTRITAL DE PAMPAS CHICO
Unidad de Contabilidad
V°B°

MUNICIPALIDAD DISTRITAL DE PAMPAS CHICO
Abog. Manuel Geremias Cochachin Aguirre
CAA N° 3897
ADMINISTRACION Y FINANZAS

MUNICIPALIDAD DISTRITAL DE PAMPAS CHICO
RESPONSABLE GRD - DC
Lic. Axel E. Gonzales Sanchez
DNI N° 70293152

COLEGIO DE INGENIEROS DEL PERU
Consejo Departamental Ancash-Huaraz
ATALAYA RIMAC JUDITH JEIDY
INGENIERO CIVIL
CIP N° 257301

MUNICIPALIDAD DISTRITAL DE PAMPAS CHICO
SGIDUYR
Ing. Hector Eduardo Martinez Broncano
CIP N° 88823
SUB GERENTE DE INFRAESTRUCTURA

MUNICIPALIDAD DISTRITAL DE PAMPAS CHICO
Abog. Manuel Geremias Cochachin Aguirre
CAA N° 3897
SUB GERENTE DE ADMINISTRACION Y FINANZAS

FICHA TÉCNICA DE PROYECTO N° 08			
DENOMINACIÓN	Creación de un muro de contención y un sistema de drenaje superficial en las quebradas en el sector Acray, Centro Poblado de Jacar, Distrito de Pampas Chico, Provincia de Recuay, Región Ancash.		
1.0 GENERALIADES			
1.1 Ubicación		1.1.5 Croquis de ubicación	
1.1.1 Departamento	Ancash		
1.1.2 Provincia	Recuay		
1.1.3 Distrito	Pampas Chico		
1.1.4 Centro Poblado	Jacar		
1.1.5. Sector	Acray		
1.1.6. Cordenadas UTM	235679 E		
	8879025 N		
2.0 DE LA SITUACIÓN		**3.0. DE LA PROPUESTA**	
2.1 Descripción		**3.1 Imágenes de referencia**	
El peligro que se observó es de deslizamiento a causa de las lluvias intensas, tambien se observó presencia de caída rocas en la carretera.			
4.0 DE LA INTERVENCIÓN			
4.1 Descripción		**4.2 Objetivos**	
Creación de un sistema de protección de infraestructura natural y/o sistema de muro de contención y un sistema de drenaje superficial en las quebradas para mejorar la estabilidad del talud.		Control y protección para desprendimiento de suelo y rocas en el sector en el sector Acray, Centro Poblado de Jacar, para evitar el bloqueo de la carretera y garantizar la seguridad de los pobladores.	
4.3 Plazo de ejecución (meses)	4 meses	**4.4 Beneficiarios:**	Pobladores del Sector de Acray
4.5 Inversión:	S/ 2,500,000.00	**4.6 Fuente de financiamiento:**	FONDES, Gobierno Regional de Ancash, recursos determinados, recursos ordinarios (PP 0068)
4.7 Actividades:		**4.8 Prioridad:**	Urgente
MUNICIPALIDAD DISTRITAL DE PAMPAS CHICO Modesto Eulalio Rivera Juan De Dios DNI: 32952796 ALCALDE		**4.9 Funcionario o entidad responsable:**	Unidad de GRD/Sub Gerencia de Infraestructura y Desarrollo Urbano Rural/ Oficina de Planificación y Presupuesto

MUNICIPALIDAD DISTRITAL DE PAMPAS CHICO Unidad de Contabilidad V°B°

MUNICIPALIDAD DISTRITAL DE PAMPAS CHICO
Abog. Manuel Geremias Cochachin Aguirre(e)
CAA N° 3897
ADMINISTRACION Y FINANZAS

MUNICIPALIDAD DISTRITAL DE PAMPAS CHICO
RESPONSABLE GRD - DC
Lic. Axel E. Gonzales Sanchez
DNI N° 70293152

COLEGIO DE INGENIEROS DEL PERU
Consejo Departamental Ancash- Huaraz
ATALAYA RIMAC JUDITH JEIDY
INGENIERO CIVIL
CIP N° 257301

MUNICIPALIDAD DISTRITAL DE PAMPAS CHICO
SGIDU Y R
Ing. Hector Eduardo Martinez Broncano
CIP N° 88523
SUB GERENTE DE INFRAESTRUCTURA

MUNICIPALIDAD DISTRITAL DE PAMPAS CHICO
Abog. Manuel Geremias Cochachin Aguirre
CAA N° 3897
SUB GERENCIA DE DESARROLLO SOCIAL Y HUMANO

FICHA TÉCNICA DE ACTIVIDAD N° 09			
DENOMINACIÓN	Elaboración de una evaluación de riesgo ante movimiento en masa en el sector Jacar Alto, Centro Poblado de Jacar, Distrito de Pampas Chico, Provincia de Recuay, Región Ancash.		
1.0 GENERALIADES			
1.1 Ubicación		1.1.5 Croquis de ubicación	
1.1.1 Departamento	Ancash		
1.1.2 Provincia	Recuay		
1.1.3 Distrito	Pampas Chico		
1.1.4 Centro Poblado	Jacar		
1.1.5. Sector	Jacar Alto		
1.1.6. Cordenadas UTM	234564 E 8878368 N		
2.0 DE LA SITUACIÓN		**3.0. DE LA PROPUESTA**	
2.1 Descripción		**3.1 Imágenes de referencia**	
El peligro que se observó es deslizamiento desencadenado por las lluvias intensas, donde se evidencio casas con rajaduras.			
4.0 DE LA INTERVENCIÓN			
4.1 Descripción		**4.2 Objetivos**	
El análisis de riesgo ante movimiento de masa consistirá en realizar el mapeo de los factores condicionantes y desencadenantes que son las lluvias intensas y sismo, tambien se analizará la vulnerabilidad, determinación los niveles de riesgo y se estimarán las probables pérdidas.		Determinación de los niveles de riesgo, perdidas probables y medidas de control ante movimiento en masa en el sector Jacar Alto, Centro Poblado de Jacar.	
4.3 Plazo de ejecución (meses)	2 meses	**4.4 Beneficiarios:**	Pobladores del Sector de Jacar Alto
4.5 Inversión:	S/ 15,000.00	**4.6 Fuente de financiamiento:**	Recursos Ordinarios (PP 0068)
4.7 Actividades:		**4.8 Prioridad:**	Alta
MUNICIPALIDAD DISTRITAL DE PAMPAS CHICO Modesto Eulalio Rivera Juan De Dios DNI: 32652796 ALCALDE		**4.9 Funcionario o entidad responsable:**	Unidad de GRD/Sub Gerencia de Infraestructura y Desarrollo Urbano Rural/ Oficina de Planificación y Presupuesto

MUNICIPALIDAD DISTRITAL DE PAMPAS CHICO
Unidad de Contabilidad
V°B°

MUNICIPALIDAD DISTRITAL DE PAMPAS CHICO
Abog. Manuel Geremias Cochachin Aguirre(e)
CAA N° 3897
ADMINISTRACION Y FINANZAS

MUNICIPALIDAD DISTRITAL DE PAMPAS CHICO
RESPONSABLE GRD - DC
Lic. Axel E. Gonzales Sanchez
DNI N° 70293152

COLEGIO DE INGENIEROS DEL PERU
Consejo Departamental Ancash - Huaraz
ATALAYA RIMAC JUDITH JEIDY
INGENIERO CIVIL
CIP N° 257301

MUNICIPALIDAD DISTRITAL DE PAMPAS CHICO
SGIDU Y R
Ing. Hector Eduardo Martinez Broncano
CIP N° 88623
SUB GERENTE DE INFRAESTRUCTURA

MUNICIPALIDAD DISTRITAL DE PAMPAS CHICO
Abog. Manuel Geremias Cochachin Aguirre
SUB GERENCIA DE DESARROLLO SOCIAL Y HUMANO

FICHA TÉCNICA DE ACTIVIDAD N° 10			
DENOMINACIÓN	Elaboración de un estudio de análisis de riesgo ante movimiento en masa en el sector Huari Toma, centro poblado de Jacar, Distrito Pampas Chico, Provincia de Recuay, Región Ancash.		
1.0 GENERALIADES			
1.1 Ubicación		1.1.5 Croquis de ubicación	
1.1.1 Departamento	Ancash		
1.1.2 Provincia	Recuay		
1.1.3 Distrito	Pampas Chico		
1.1.4 Centro Poblado	Jacar		
1.1.5. Sector	Huari Toma		
1.1.6. Cordenadas UTM	236604 E		
	8878990 N		
2.0 DE LA SITUACIÓN		**3.0. DE LA PROPUESTA**	
2.1 Descripción		**3.1 Imágenes de referencia**	
El peligro que se observo es el deslizamiento y caídas de rocas a causa de las lluvias intensas que afectaron a un canal de irrigación.			
4.0 DE LA INTERVENCIÓN			
4.1 Descripción		**4.2 Objetivos**	
El análisis de riesgo por movimiento de masa consistirá en realizar el mapeo de los factores condicionantes y desencadenantes como las lluvias intensas, tambien se analizará la vulnerabilidad, determinación los niveles de riesgo y se estimarán las probables pérdidas.		Determinación de los niveles de riesgo, perdidas probables y medidas de control ante movimiento en masa en el sector Huari Toma, Centro Poblado de Jacar.	
4.3 Plazo de ejecución (meses)	2 meses	**4.4 Beneficiarios:**	Pobladores del Sector de Huari Toma
4.5 Inversión:	S/ 15,000.00	**4.6 Fuente de financiamiento:**	Recursos Ordinarios (PP 0068)
4.7 Actividades:		**4.8 Prioridad:**	Alta
		4.9 Funcionario o entidad responsable:	Unidad de GRD/Sub Gerencia de Infraestructura y Desarrollo Urbano Rural/ Oficina de Planificación y Presupuesto

MUNICIPALIDAD DISTRITAL DE PAMPAS CHICO
Unidad de Contab.
V°B°

MUNICIPALIDAD DISTRITAL DE PAMPAS CHICO
Modesto Eulalio Rivera Juan De Dios
DNI 4265 2796
ALCALDE

MUNICIPALIDAD DISTRITAL DE PAMPAS CHICO
RESPONSABLE GRD - DC
Lic. Axel E. Gonzales Sanchez
DNI N° 70293152

MUNICIPALIDAD DISTRITAL DE PAMPAS CHICO
Abog. Manuel Geremias Cochachin Aguirre(e)
CAA N° 3897
ADMINISTRACION Y FINANZAS

COLEGIO DE INGENIEROS DEL PERU
Consejo Departamental Ancash - Huaraz
ATALAYA RIMAC JUDITH JEIDY
INGENIERO CIVIL
CIP N° 257301

FICHA TÉCNICA DE PROYECTO N° 09			
DENOMINACIÓN	Creación de un muro de contención y un sistema de drenaje superficial en las quebradas en el sector Carretera Pativilca, Centro Poblado de Mayorarca, Distrito de Pampas Chico, Provincia de Recuay, Región Ancash.		
1.0 GENERALIDADES			
1.1 Ubicación		1.1.5 Croquis de ubicación	
1.1.1 Departamento	Ancash		
1.1.2 Provincia	Recuay		
1.1.3 Distrito	Pampas Chico		
1.1.4 Centro Poblado	Mayorarca		
1.1.5. Sector	Carretera Pativilca		
1.1.6. Cordenadas UTM	242227 E 8876338 N		
2.0 DE LA SITUACIÓN		**3.0. DE LA PROPUESTA**	
2.1 Descripción		**3.1 Imágenes de referencia**	
El peligro que se observó es deslizamientos en varios tramos de la carretera desencadenados por las lluvias intensas.			
4.0 DE LA INTERVENCIÓN			
4.1 Descripción		**4.2 Objetivos**	
Creación de un sistema de protección de infraestructura natural y/o sistema de muro de contención y un sistema de drenaje superficial en las quebradas en el sector Carretera Pativilca para mejorar la estabilidad del talud.		Control y protección para desprendimiento de suelo y rocas en el sector Carretera Pativilca, Centro Poblado de Mayorarca, Distrito de Pampas Chico, Provincia de Recuay, Región Ancash, para evitar el bloqueo de la carretera y garantizar la seguridad de los transeúntes.	
4.3 Plazo de ejecución (meses)	4 meses	**4.4 Beneficiarios:**	Pobladores del Sector de Carretera Pativilca
4.5 Inversión:	S/ 3,500,000.00	**4.6 Fuente de financiamiento:**	FONDES, Gobierno Regional de Ancash, recursos determinados, recursos ordinarios (PP 0068)
4.7 Actividades:		**4.8 Prioridad:**	Alta
		4.9 Funcionario o entidad responsable:	Unidad de GRD/Sub Gerencia de Infraestructura y Desarrollo Urbano Rural/ Oficina de Planificación y Presupuesto

MUNICIPALIDAD DISTRITAL DE PAMPAS CHICO SGIDUYR
Ing. Hector Eduardo Martinez Broncano
CIP N° 88623
SUB GERENTE DE INFRAESTRUCTURA

MUNICIPALIDAD DISTRITAL DE PAMPAS CHICO
Abog. Manuel Geremias Cochachin Aguirre
CAA N° 3897
SUB GERENCIA DE DESARROLLO SOCIAL Y HUMANO

MUNICIPALIDAD DISTRITAL DE PAMPAS CHICO
Unidad de Contabilidad
V° B°

MUNICIPALIDAD DISTRITAL DE PAMPAS CHICO
Modesto Eulalio Rivera Juan De Dios
DNI: 32652796
ALCALDE

MUNICIPALIDAD DISTRITAL DE PAMPAS CHICO
Abog. Manuel Geremias Cochachin Aguirre(e)
CAA N° 3897
ADMINISTRACION Y FINANZAS

MUNICIPALIDAD DISTRITAL DE PAMPAS CHICO
RESPONSABLE GRD - DC
Lic. Axel E. Gonzales Sanchez
DNI N° 70293152

COLEGIO DE INGENIEROS DEL PERU
Consejo Departamental Ancash- Huaraz
ATALAYA RIMAC JUDITH JEIDY
INGENIERO CIVIL
CIP N° 257301

MUNICIPALIDAD DISTRITAL DE PAMPAS CHICO
SGIDU Y R
Ing. Hector Eduardo Martinez Broncano
CIP N° 86523
SUB GERENTE DE INFRAESTRUCTURA

MUNICIPALIDAD DISTRITAL DE PAMPAS CHICO
Abog. Manuel Geremias Cochachin Aguirre
CAA N° 3897
SUB GERENCIA DE DESARROLLO SOCIAL Y HUMANO

FICHA TÉCNICA DE PROYECTO N° 10			
DENOMINACIÓN	Creación de un sistema de protección ante deslizamientos, con terraplenes y enmallados en el sector Carretera Huaraz - Pativilca, Centro Poblado de Mayorarca, Distrito de Pampas Chico, Provincia de Recuay, Región Ancash.		
1.0 GENERALIADES			
1.1 Ubicación		1.1.5 Croquis de ubicación	
1.1.1 Departamento	Ancash	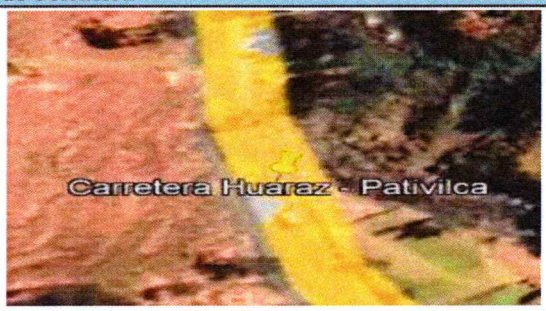	
1.1.2 Provincia	Recuay		
1.1.3 Distrito	Pampas Chico		
1.1.4 Centro Poblado	Mayorarca		
1.1.5. Sector	Carretera Huaraz - Pativilca		
1.1.6. Cordenadas UTM	241996. E 8876459. N		
2.0 DE LA SITUACIÓN		**3.0. DE LA PROPUESTA**	
2.1 Descripción		**3.1 Imágenes de referencia**	
El peligro que pudimos observar es de deslizamiento de rocas a causa de las lluvias intensas, donde también se observó árboles caídos.			
4.0 DE LA INTERVENCIÓN			
4.1 Descripción		**4.2 Objetivos**	
Creación de un sistema de protección anti deslizamientos, con terraplenes y enmallados en el sector Carretera Huaraz - Pativilca para mejorar la estabilidad del talud.		Control y protección para desprendimiento de suelo y rocas en el sector Carretera Pativilca, Centro Poblado de Mayorarca, Distrito de Pampas Chico, Provincia de Recuay, Región Ancash, para evitar el bloqueo de la carretera y garantizar la seguridad de los transeúntes.	
4.3 Plazo de ejecución (meses)	4 meses	**4.4 Beneficiarios:**	Pobladores del Sector de Carretera Huaraz - Pativilca
4.5 Inversión:	S/ 3,500,000.00	**4.6 Fuente de financiamiento:**	FONDES, Gobierno Regional de Ancash, recursos determinados, recursos ordinarios (PP 0068)
4.7 Actividades:		**4.8 Prioridad:**	Urgente
		4.9 Funcionario o entidad responsable:	Unidad de GRD/Sub Gerencia de Infraestructura y Desarrollo Urbano Rural/ Oficina de Planificación y Presupuesto

MUNICIPALIDAD DISTRITAL DE PAMPAS CHICO
Unidad de Contabilidad
V°B°

MUNICIPALIDAD DISTRITAL DE PAMPAS CHICO

MUNICIPALIDAD DISTRITAL DE PAMPAS CHICO
Abog. Manuel Geremias Cochachin Aguirre(e)
CAA N° 3897
ADMINISTRACION Y FINANZAS

MUNICIPALIDAD DISTRITAL DE PAMPAS CHICO
RESPONSABLE GRD - DC
Lic. Axel E. Gonzales Sanchez
DNI N° 70293152

COLEGIO DE INGENIEROS DEL PERU
Consejo Departamental Ancash- Huaraz
ATALAYA RIMAC JUDITH JEIDY
INGENIERO CIVIL
CIP N° 257301

MUNICIPALIDAD DISTRITAL DE PAMPAS CHICO
SGIDU Y R
Ing. Hector Eduardo Martinez Broncano
CIP N° 86523
SUB GERENTE DE INFRAESTRUCTURA

MUNICIPALIDAD DISTRITAL DE PAMPAS CHICO
Abog. Manuel Geremias Cochachin Aguirre
CAA N° 3897
SUB GERENCIA DE DESARROLLO SOCIAL Y HUMANO

FICHA TÉCNICA DE PROYECTO N° 11			
DENOMINACIÓN	Creación del sistema de drenaje superficial en la quebrada para el control de movimientos en masa en el sector Coso Antiguo, Centro Poblado de Mayorarca, Distrito de Pampas Chico, Provincia de Recuay, Región Ancash.		
1.0 GENERALIADES			
1.1 Ubicación		1.1.5 Croquis de ubicación	
1.1.1 Departamento	Ancash		
1.1.2 Provincia	Recuay		
1.1.3 Distrito	Pampas Chico		
1.1.4 Centro Poblado	Mayorarca		
1.1.5. Sector	Coso Antiguo		
1.1.6. Cordenadas UTM	241917 E		
	8876939 N		
2.0 DE LA SITUACIÓN		**3.0. DE LA PROPUESTA**	
2.1 Descripción		**3.1 Imágenes de referencia**	
El peligro que se observó son derrumbes asi mismo erosión de suelos a causa de las lluvias intensas.			
4.0 DE LA INTERVENCIÓN			
4.1 Descripción		**4.2 Objetivos**	
Creación del sistema de drenaje superficial en la quebrada para el control de movimientos en masa en el sector Carretera Huaraz - Pativilca para mejorar la estabilidad del talud.		Control y protección para los derrumbes y erosión de suelos en el sector Coso Antiguo, Centro Poblado de Mayorarca.	
4.3 Plazo de ejecución (meses)	2 meses	**4.4 Beneficiarios:**	Pobladores del Sector Coso Antiguo
4.5 Inversión:	S/ 150,000.00	**4.6 Fuente de financiamiento:**	FONDES, Gobierno Regional de Ancash, recursos determinados, recursos ordinarios (PP 0068)
4.7 Actividades:		**4.8 Prioridad:**	Alta
		4.9 Funcionario o entidad responsable:	Unidad de GRD/Sub Gerencia de Infraestructura y Desarrollo Urbano Rural/ Oficina de Planificación y Presupuesto

MUNICIPALIDAD DISTRITAL DE PAMPAS CHICO
Unidad de Contabilidad
V° B°

MUNICIPALIDAD DISTRITAL DE PAMPAS CHICO
"Modesto Eduardo Rivera Juan De Dios"
DNI: 32652796
ALCALDE

MUNICIPALIDAD DISTRITAL DE PAMPAS CHICO
Abog. Manuel Geremias Cochachin Aguirre(e)
CAA N° 3897
ADMINISTRACION Y FINANZAS

MUNICIPALIDAD DISTRITAL DE PAMPAS CHICO
RESPONSABLE GRD - DC
Lic. Axel E. Gonzales Sanchez
DNI N° 70293152

COLEGIO DE INGENIEROS DEL PERU
Consejo Departamental Ancash - Huaraz
ATALAYA RIMAC JUDITH JEIDY
INGENIERO CIVIL
CIP N° 257301

MUNICIPALIDAD DISTRITAL DE PAMPAS CHICO
SGIDU Y M
Ing. Hector Eduardo Martinez Broncano
CIP Nº 88323
SUB GERENTE DE INFRAESTRUCTURA

MUNICIPALIDAD DISTRITAL DE PAMPAS CHICO
Abog. Manuel Geremías Cochachin Aguirre
CAA Nº 3897
SUB GERENCIA DE DESARROLLO SOCIAL Y HUMANO

FICHA TÉCNICA DE ACTIVIDAD Nº 11			
DENOMINACIÓN	Elaboración de un análisis de riesgo por caída de rocas en el sector Huayllacayan, Centro Poblado de Mayorarca, Distrito de Pampas Chico, Provincia de Recuay, Región Ancash.		
1.0 GENERALIADES			
1.1 Ubicación		1.1.5 Croquis de ubicación	
1.1.1 Departamento	Ancash		
1.1.2 Provincia	Recuay		
1.1.3 Distrito	Pampas Chico		
1.1.4 Centro Poblado	Mayorarca		
1.1.5. Sector	Huayllacayan		
1.1.6. Cordenadas UTM	241942 E		
	8876954 N		
2.0 DE LA SITUACIÓN		**3.0. DE LA PROPUESTA**	
2.1 Descripción		**3.1 Imágenes de referencia**	
La quebrada presenta vestigios de la ocurrencia de anteriores flujos de detritos, donde se observa caídas de roca y rocas que podrían desprenderse a causa de lluvias intensas o sismo.			
4.0 DE LA INTERVENCIÓN			
4.1 Descripción		**4.2 Objetivos**	
El análisis de riesgo por caída de rocas incluirá el mapeo de los factores condicionantes y desencadenantes, luego se analizará la vulnerabilidad, se determinará el nivel de riesgo y se estimará el posible nivel de riesgo.		Determinación de los niveles de riesgo, pérdidas probables y medidas de control ante caídas de rocas en el sector Huayllacayan.	
4.3 Plazo de ejecución (meses)	2 meses	**4.4 Beneficiarios:**	Pobladores del Sector de Huayllacayan
4.5 Inversión:	S/ 15,000.00	**4.6 Fuente de financiamiento:**	Recursos Ordinarios (PP 0068)
4.7 Actividades:		**4.8 Prioridad:**	Alta
		4.9 Funcionario o entidad responsable:	Unidad de GRD/Sub Gerencia de Infraestructura y Desarrollo Urbano Rural/ Oficina de Planificación y Presupuesto

MUNICIPALIDAD DISTRITAL DE PAMPAS CHICO
Modesto Custodio Rivera Juan De Dios
DNI: 32852796
ALCALDE

MUNICIPALIDAD DISTRITAL DE PAMPAS CHICO
Unidad de Contabilidad
V°B°

MUNICIPALIDAD DISTRITAL DE PAMPAS CHICO
Abog. Manuel Geremías Cochachin Aguirre(e)
CAA Nº 3897
ADMINISTRACIÓN Y FINANZAS

MUNICIPALIDAD DISTRITAL DE PAMPAS CHICO
RESPONSABLE GRD - DC
Lic. Axel E. Gonzales Sanchez
DNI Nº 70293152

COLEGIO DE INGENIEROS DEL PERU
Consejo Departamental Ancash- Huaraz
ATALAYA RIMAC JUDITH JEIDY
INGENIERO CIVIL
CIP Nº 257301

MUNICIPALIDAD DISTRITAL DE PAMPAS CHICO
SGIDU Y R
Ing. Hector Eduardo Martinez Broncano
CIP N° 88523
SUB GERENTE DE INFRAESTRUCTURA

MUNICIPALIDAD DISTRITAL DE PAMPAS CHICO
Abog. Manuel Geronimas Cochachin Aguirre
CAA N° 3897
SUB GERENCIA DE DESARROLLO SOCIAL Y HUMANO

FICHA TÉCNICA DE ACTIVIDAD N° 12			
DENOMINACIÓN	Elaboración de un análisis de riesgo por caída de rocas en el sector Torojircan, Centro Poblado de Mayorarca, Distrito de Pampas Chico, Provincia de Recuay, Región Ancash.		
1.0 GENERALIADES			
1.1 Ubicación		1.1.5 Croquis de ubicación	
1.1.1 Departamento	Ancash		
1.1.2 Provincia	Recuay		
1.1.3 Distrito	Pampas Chico		
1.1.4 Centro Poblado	Mayorarca		
1.1.5. Sector	Torojircan		
1.1.6. Cordenadas UTM	242073 E		
	8876714 N		
2.0 DE LA SITUACIÓN		**3.0. DE LA PROPUESTA**	
2.1 Descripción		**3.1 Imágenes de referencia**	
El centro poblado de Mayorarca se encuentra a espaldas de una colina con laderas empinadas, se evidenció caídas de rocas a causa de las lluvias intensas.			
4.0 DE LA INTERVENCIÓN			
4.1 Descripción		**4.2 Objetivos**	
El análisis de riesgo por caída de rocas incluirá el mapeo de los factores condicionantes y desencadenantes, luego se analizará la vulnerabilidad, se determinará el nivel de riesgo y se estimará el posible nivel de riesgo.		Determinación de los niveles de riesgo, pérdidas probables y medidas de control ante caída de rocas en el sector Torijircan.	
4.3 Plazo de ejecución (meses)	2 meses	**4.4 Beneficiarios:**	Pobladores del Sector de Torojircan
4.5 Inversión:	S/ 15,000.00	**4.6 Fuente de financiamiento:**	Recursos Ordinarios (PP 0068)
4.7 Actividades:		**4.8 Prioridad:**	Alta
MUNICIPALIDA DISTRITAL DE PAMPAS CHICO Modesto Eulalio Rivera Juan De Dios DNI: 32652796 ALCALDE		**4.9 Funcionario o entidad responsable:**	Unidad de GRD/Sub Gerencia de Infraestructura y Desarrollo Urbano Rural/ Oficina de Planificación y Presupuesto

MUNICIPALIDAD DISTRITAL DE PAMPAS CHICO Unidad de Contabilidad V°B°

MUNICIPALIDAD DISTRITAL DE PAMPAS CHICO
Abog. Manuel Geronimas Cochachin Aguirre(e)
CAA N° 3897
ADMINISTRACIÓN Y FINANZAS

MUNICIPALIDAD DISTRITAL DE PAMPAS CHICO
RESPONSABLE GRD - DC
Lic. Axel E. Gonzales Sanchez
DNI N° 70293152

COLEGIO DE INGENIEROS DEL PERU
Consejo Departamental Ancash- Huaraz
ATALAYA RIMAC JUDITH JEIDY
INGENIERO CIVIL
CIP N° 257301

MUNICIPALIDAD DISTRITAL DE PAMPAS CHICO
SGIDU Y R.
Ing. Hector Eduardo Martinez Broncano
CIP N° 88023
SUB GERENTE DE INFRAESTRUCTURA

MUNICIPALIDAD DISTRITAL DE PAMPAS CHICO
Abog. Manuel Geremias Cochachin Aguirre
CAA N° 3897
GERENTE DE DESARROLLO SOCIAL Y HUMANO

FICHA TÉCNICA DE PROYECTO N° 12			
DENOMINACIÓN	Mejoramiento de taludes inestables, mediante un sistema de muros de contención en el sector Localidad Mayorarca, Centro Poblado de Mayorarca, Distrito de Pampas Chico, Provincia de Recuay, Región Ancash.		
1.0 GENERALIADES			
1.1 Ubicación		1.1.5 Croquis de ubicación	
1.1.1 Departamento	Ancash		
1.1.2 Provincia	Recuay		
1.1.3 Distrito	Pampas Chico		
1.1.4 Centro Poblado	Mayorarca		
1.1.5. Sector	Localidad Mayorarca		
1.1.6. Coordenadas UTM	242225 E 8876376 N		
2.0 DE LA SITUACIÓN		**3.0. DE LA PROPUESTA**	
2.1 Descripción		**3.1 Imágenes de referencia**	
Las lluvias intensas generaron deslizamiento, donde se pudo observar árboles caídos producto de los deslizamientos, interrumpiendo el pase de los vehículos.			
4.0 DE LA INTERVENCIÓN			
4.1 Descripción		**4.2 Objetivos**	
Mejoramiento de taludes inestables, mediante un sistema de muros de contención e infraestructura natural en el sector Localidad Mayorarca.		Control y protección para el deslizamiento en el sector Localidad Mayorarca, Centro Poblado de Mayorarca, Distrito de Pampas Chico, Provincia de Recuay, Región Ancash, para evitar el bloqueo de la carretera y garantizar la seguridad de los transeúntes.	
4.3 Plazo de ejecución (meses)	3 meses	**4.4 Beneficiarios:**	Pobladores del Sector de Localidad Mayorarca
4.5 Inversión:	S/ 1,000,000.00	**4.6 Fuente de financiamiento:**	FONDES, Gobierno Regional de Ancash, recursos determinados, recursos ordinarios (PP 0068)
4.7 Actividades:		**4.8 Prioridad:**	Urgente
		4.9 Funcionario o entidad responsable:	Unidad de GRD/Sub Gerencia de Infraestructura y Desarrollo Urbano Rural/ Oficina de Planificación y Presupuesto

MUNICIPALIDAD DISTRITAL DE PAMPAS CHICO
Unidad de Contabilidad
V°B°

MUNICIPALIDAD DISTRITAL DE PAMPAS CHICO
Modesto Julio Reyes Juan De Dios
DNI: 32652796
ALCALDE

MUNICIPALIDAD DISTRITAL DE PAMPAS CHICO
Abog. Manuel Geremias Cochachin Aguirre(e)
CAA N° 3897
ADMINISTRACION Y FINANZAS

MUNICIPALIDAD DISTRITAL DE PAMPAS CHICO
RESPONSABLE GRD - DC
Lic. Axel E. Gonzales Sanchez
DNI N° 70293152

COLEGIO DE INGENIEROS DEL PERU
Consejo Departamental Ancash - Huaraz
ATALAYA RIMAC JUDITH JEIDY
INGENIERO CIVIL
CIP N° 257301

MUNICIPALIDAD DISTRITAL DE PAMPAS CHICO
SGIDU Y R
Ing. Hector Eduardo Martinez Broncano
CIP N° 88823
SUB GERENTE DE INFRAESTRUCTURA

MUNICIPALIDAD DISTRITAL DE PAMPAS CHICO
Abog. Manuel Geremias Cochachin Aguirre
CAA N° 3897
SUB GERENCIA DE DESARROLLO SOCIAL Y HUMANO

MUNICIPALIDA DISTRITAL DE PAMPAS CHICO
Modesto Eulalio Rivera Juan De Dios
DNI: 32652796
ALCALDE

FICHA TÉCNICA DE ACTIVIDAD N° 13			
DENOMINACIÓN	Elaboración de un análisis de riesgo por erosión fluvial en el Río Fortaleza - Tramo Mayorarca, Distrito de Pampas Chico, Provincia de Recuay, Región Ancash.		
1.0 GENERALIADES			
1.1 Ubicación		1.1.5 Croquis de ubicación	
1.1.1 Departamento	Ancash		
1.1.2 Provincia	Recuay		
1.1.3 Distrito	Pampas Chico		
1.1.4 Centro Poblado	Río Fortaleza		
1.1.5. Sector	Mayorarca		
1.1.6. Coordenadas UTM	241932.640 E		
	8876588.590 N		
2.0 DE LA SITUACIÓN		**3.0. DE LA PROPUESTA**	
2.1 Descripción		**3.1 Imágenes de referencia**	
El poblado de Mayorarca se encuentra a espaldas de una colina con laderas fuerte pendiente y escasa vegetación en la parte baja. En el sector se observan rocas de gran tamaño, que ante la erosión fluvial y la ocurrencia de sismos gran magnitud podrían desprenderse.			
4.0 DE LA INTERVENCIÓN			
4.1 Descripción		**4.2 Objetivos**	
El análisis de riesgo por erosión fluvial consistirá en realizar el mapeo de los factores condicionantes (pendiente, geología y geomorfología), desencadenantes como las lluvias intensas y el parámetro de evaluación, luego se analizara la vulnerabilidad se determinarán los niveles de riesgo y se estimarán las probables pérdidas.		Determinación de los niveles de riesgo, perdida probables y medidas de control ante la erosión fluvial en el Río Fortaleza - Tramo Mayorarca.	
4.3 Plazo de ejecución (meses)	1 mes	**4.4 Beneficiarios:**	Pobladores de Mayorarca
4.5 Inversión:	S/ 15,000.00	**4.6 Fuente de financiamiento:**	PPR 0068
4.7 Actividades:		**4.8 Prioridad:**	Alta
		4.9 Funcionario o entidad responsable:	Unidad de GRD/ Sub Gerencia de Infraestructura y Desarrollo Urbano Rural/ Oficina de Planificación y Presupuesto

MUNICIPALIDAD DISTRITAL DE PAMPAS CHICO
Unidad de Contabilidad
V°B°

MUNICIPALIDAD DISTRITAL DE PAMPAS CHICO
Abog. Manuel Geremias Cochachin Aguirre(e)
CAA N° 3897
ADMINISTRACION Y FINANZAS

MUNICIPALIDAD DISTRITAL DE PAMPAS CHICO
RESPONSABLE GRD - DC
Lic. Axel E. Gonzales Sanchez
DNI N° 70293152

COLEGIO DE INGENIEROS DEL PERU
Consejo Departamental Ancash- Huaraz
ATALAYA RIMAC JUDITH JEIDY
INGENIERO CIVIL
CIP N° 257301

MUNICIPALIDAD DISTRITAL DE PAMPAS CHICO
SGIDU Y R
Ing. Hector Eduardo Martinez Broncano
CIP N° 86523
SUB GERENTE DE INFRAESTRUCTURA

MUNICIPALIDAD DISTRITAL DE PAMPAS CHICO
Abog. Manuel Geremias Cochachin Aguirre
CAA N° 3897
SUB GERENCIA DE DESARROLLO SOCIAL Y HUMANO

FICHA TÉCNICA DE ACTIVIDAD N° 14			
DENOMINACIÓN	Elaboración del Plan de Desarrollo Rural		
1.0 GENERALIADES			
1.1 Ubicación		1.1.5 Croquis de ubicación	
1.1.1 Departamento	Ancash		
1.1.2 Provincia	Recuay		
1.1.3 Distrito	Pampas Chico		
2.0 DE LA SITUACIÓN		**3.0. DE LA PROPUESTA**	
2.1 Descripción		**3.1 Imágenes de referencia**	
En la actualidad la municipalidad no cuenta con un Plan de Desarrollo Urbano con enfoque en GRD, imposibilitando una adecuada gestión del territorio en relación con las actividades económicas.		 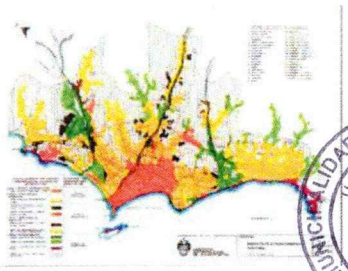	
4.0 DE LA INTERVENCIÓN			
4.1 Descripción		**4.2 Objetivos**	
El Plan de Desarrollo Rural será una herramienta de planificación importante para orientar el desarrollo integral del territorio bajo el enfoque de GRD, formulado en forma participativa por los diferentes actores sociales.		Elaboración del Plan de Desarrollo Rural del distrito de Pampas Chico.	
4.3 Plazo de ejecución (meses)	5 meses	**4.4 Beneficiarios:**	Pobladores y autoridades del distrito de Pampas Chico
4.5 Inversión:	S/ 30,000.00	**4.6 Fuente de financiamiento:**	Recursos determinados, Sector privado, ONGs.
4.7 Actividades:		**4.8 Prioridad:**	Urgente
		4.9 Funcionario o entidad responsable:	Unidad de GRD/ Sub Gerencia de Infraestructura y Desarrollo Urbano Rural/ Oficina de Planificación y Presupuesto

MUNICIPALIDAD DISTRITAL DE PAMPAS CHICO
Unidad de Contabilidad
V°B°

MUNICIPALIDAD DISTRITAL DE PAMPAS CHICO
Modesto Eulalio Rivera Juan De Dios
DNI: 32652796
ALCALDE

MUNICIPALIDAD DISTRITAL DE PAMPAS CHICO
Abog. Manuel Geremias Cochachin Aguirre(e)
CAA N° 3897
ADMINISTRACION Y FINANZAS

MUNICIPALIDAD DISTRITAL DE PAMPAS CHICO
RESPONSABLE GRD - DC
Lic. Axel E. Gonzales Sanchez
DNI N° 70293152

COLEGIO DE INGENIEROS DEL PERU
Consejo Departamental Ancash-Huaraz
ATALAYA RIMAC JUDITH JEIDY
INGENIERO CIVIL
CIP N° 257301

MUNICIPALIDAD DISTRITAL DE PAMPAS CHICO
SGIDU Y R
Ing. Hector Eduardo Martinez Broncano
CIP N° 58023
SUB GERENTE DE INFRAESTRUCTURA

MUNICIPALIDAD DISTRITAL DE PAMPAS CHICO
Abog. Manuel Geremias Cochachin Aguirre
CAA N° 3897
SUB GERENCIA DE DESARROLLO SOCIAL Y HUMANO

FICHA TÉCNICA DE ACTIVIDAD N° 15			
DENOMINACIÓN	Elaboración del estudio de ZEE		
1.0 GENERALIADES			
1.1 Ubicación		1.1.5 Croquis de ubicación	
1.1.1 Departamento	Ancash		
1.1.2 Provincia	Recuay		
1.1.3 Distrito	Pampas Chico		
2.0 DE LA SITUACIÓN		**3.0. DE LA PROPUESTA**	
2.1 Descripción		**3.1 Imágenes de referencia**	
En la actualidad la municipalidad no cuenta con un estudio de ZEE con enfoque en GRD, imposibilitando una adecuada gestión del territorio y el desarrollo de las actividades económicas.			
4.0 DE LA INTERVENCIÓN			
4.1 Descripción		**4.2 Objetivos**	
El estudio de ZEE será una herramienta de planificación importante para orientar el desarrollo integral del territorio bajo el enfoque de GRD, formulado en forma participativa por los diferentes actores sociales. Consiste en realizar el mapeo de las condiciones físicas, económicas, sociales y culturales.		Elaboración del estudio de Zonificación Ecológica y Económica del distrito de Pampas Chico.	
4.3 Plazo de ejecución (meses)	6 meses	**4.4 Beneficiarios:**	Pobladores y autoridades del distrito de Pampas Chico.
4.5 Inversión:	S/ 620,000.00	**4.6 Fuente de financiamiento:**	Recursos determinados, Sector privado, ONGs
4.7 Actividades:		**4.8 Prioridad:**	Alto
		4.9 Funcionario o entidad responsable:	Unidad de GRD/ Oficina de Planificación y Presupuesto/ Sub Gerencia de Infraestructura Desarrollo Urbano Rural

MUNICIPALIDAD DISTRITAL DE PAMPAS CHICO
Unidad de Contabilidad
V° B°

MUNICIPALIDAD DISTRITAL DE PAMPAS CHICO
Modesto Eulalio Rivera Juan De Dios
DNI 32652796
ALCALDE

MUNICIPALIDAD DISTRITAL DE PAMPAS CHICO
Abog. Manuel Geremias Cochachin Aguirre(e)
CAA N° 3897
ADMINISTRACION Y FINANZAS

MUNICIPALIDAD DISTRITAL DE PAMPAS CHICO
RESPONSABLE GRD - DC
Lic. Axel E. Gonzales Sanchez
DNI N° 70293152

COLEGIO DE INGENIEROS DEL PERU
Consejo Departamental Ancash- Huaraz
ATALAYA RIMAC JUDITH JEIDY
INGENIERO CIVIL
CIP N° 257301

MUNICIPALIDAD DISTRITAL DE PAMPAS CHICO
SGIDU Y R
Ing. Hector Eduardo Martinez Broncano
SUB GERENTE DE INFRAESTRUCTURA

MUNICIPALIDAD DISTRITAL DE PAMPAS CHICO
Abog. Manuel Geremias Cochachin Aguirre
CAA N° 3897
SUB GERENCIA DE DESARROLLO SOCIAL Y HUMANO

FICHA TÉCNICA DE PROYECTO N° 13			
DENOMINACIÓN	Mejoramiento de la carretera Conococha - Pampas Chico, Distrito de Pampas Chico, Provincia de Recuay, Región Ancash		
1.0 GENERALIADES			
1.1 Ubicación		1.1.5 Croquis de ubicación	
1.1.1 Departamento	Ancash		
1.1.2 Provincia	Recuay		
1.1.3 Distrito	Pampas Chico		
1.1.4 Centro Poblado	Pampas Chico		
2.0 DE LA SITUACIÓN		**3.0. DE LA PROPUESTA**	
2.1 Descripción		**3.1 Imágenes de referencia**	
Las lluvias intensas saturan el suelo, dando lugar a la formación de lodos y charcos que desestabilizan ciertos tramos de la carretera Conococha - Pampas Chico. La activación de pequeñas quebradas, hace que los flujos de agua pasen por la carretera, causando inestabilidad del suelo. Las lluvias intensas debilitan los taludes laterales de la carretera y se producen derrumbes constantes.			
4.0 DE LA INTERVENCIÓN			
4.1 Descripción		**4.2 Objetivos**	
Consistirá en: •Construcción de cunetas de concreto y canales de desviación. •Pavimentación parcial en los tramos más críticos. •Colocación de drenes horizontales en las cabeceras de las quebradas que intercepten los flujos de agua.		Mejoramiento de las condiciones de transitividad en la carretera Conococha - Pampas Chico	
4.3 Plazo de ejecución (meses)	3 meses	**4.4 Beneficiarios:**	Pobladores de Pampas Chico aproximadamente
4.5 Inversión:	S/ 192,000.00	**4.6 Fuente de financiamiento:**	FONDES, Gobierno Regional de Ancash, recursos determinados, recursos ordinarios (PP 0068)
4.7 Actividades:		**4.8 Prioridad:**	Alta
PROVIAS NACIONAL, MP Recuay, GORE ANCASH		**4.9 Funcionario o entidad responsable:**	Unidad de GRD/ Oficina de Planificación y Presupuesto/ Sub Gerencia de Infraestructura Desarrollo Urbano Rural

MUNICIPALIDAD DISTRITAL DE PAMPAS CHICO
Unidad de Contabilidad
V°B°

MUNICIPALIDA DISTRITAL DE PAMPAS CHICO
Modesto Eulalio Rivera Juan De Dios
DNI 32652796

MUNICIPALIDAD DISTRITAL DE PAMPAS CHICO
Abog. Manuel Geremias Cochachin Aguirre(e)
CAA N° 3897
ADMINISTRACION Y FINANZAS

MUNICIPALIDAD DISTRITAL DE PAMPAS CHICO
RESPONSABLE GRD - DC
Lic. Axel E. Gonzales Sanchez
DNI N° 70293152

COLEGIO DE INGENIEROS DEL PERU
Consejo Departamental Ancash- Huaraz
ATALAYA RIMAC JUDITH JEIDY
INGENIERO CIVIL
CIP N° 257301

Anexos N° 6: Cronograma de inversiones

N°	ACCIONES	Costo Aprox. Año 2023 (S/.)	Costo Aprox. Año 2024 (S/.)	Costo Aprox. Año 2025 (S/.)	Costo Aprox. Año 2026 (S/.)	Costo Aprox. Año 2027 (S/.)	Costo Aprox. Año 2028 (S/.)	Costo Aprox. Año 2029 (S/.)	Costo Aprox. Año 2030 (S/.)
	Objetivo Específico 1: Fomentar, desarrollar e incorporar el conocimiento del riesgo de desastre en el Distrito de Pampas Chico								
1	Fortalecimiento de capacidades institucionales de la municipalidad Distrital de Pampas Chico en GRD (Cursos y Talleres)	S/ 10,000.00							
2	Elaboración y difusión de material físico y digital en materia de GRD.	S/ 10,000.00							
3	Capacitación a la población en conocimiento para protegerse en épocas de temperaturas bajas, así misma entrega de kits de abrigo.	S/ 10,000.00							
N°	ACCIONES	Costo Aprox. Año 2023 (S/.)	Costo Aprox. Año 2024 (S/.)	Costo Aprox. Año 2025 (S/.)	Costo Aprox. Año 2026 (S/.)	Costo Aprox. Año 2027 (S/.)	Costo Aprox. Año 2028 (S/.)	Costo Aprox. Año 2029 (S/.)	Costo Aprox. Año 2030 (S/.)
	Objetivo Específico 2: Mejorar las condiciones de ocupación y uso considerando el riesgo de desastres en el Distrito de Pampas Chico								
4	Elaboración de un análisis de riesgo ante caída de rocas en el sector Atska Corral - Oscco, centro poblado de Pampas Chico, Distrito Pampas Chico, Provincia de Recuay, Región Ancash.	S/ 15,000.00							
5	Elaboración de un análisis de riesgo ante erosión pluvial en sector Virgen Ruri, centro poblado de Pampas Chico, Distrito Pampas Chico, Provincia de Recuay, Región Ancash.	S/ 15,000.00							
6	Elaboración de un análisis de riesgo ante movimiento en masa en el sector Toma, Caserío de Pampas chico, Distrito de Pampas Chico, Provincia de Recuay, Región Ancash.	S/ 15,000.00							

MUNICIPALIDAD DISTRITAL DE PAMPAS CHICO
RESPONSABLE GRD - DC
Lic. Axel E. Gonzales Sanchez
DNI N° 70293152

COLEGIO DE INGENIEROS DEL PERU
Consejo Departamental Ancash- Huaraz
ATALAYA RIMAC JUDITH JEIDY
INGENIERO CIVIL
CIP N° 257301

MUNICIPALIDAD DISTRITAL DE PAMPAS CHICO
Abog. Manuel Cayetano Cachachin Aguirre
CAA N° 3897
ADMINISTRACION Y FINANZAS

MUNICIPALIDAD DISTRITAL DE PAMPAS CHICO
Unidad de Contabilidad
V°B°

MUNICIPALIDAD DISTRITAL DE PAMPAS CHICO
Abog. Manuel Cayetano Cachachin Aguirre
CAA N° 3897
SUB GERENCIA DE DESARROLLO SOCIAL Y HUMANO

MUNICIPALIDAD DISTRITAL DE PAMPAS CHICO
SGIDUR
Ing. Hector Eduardo Martinez Broncano
SUB GERENTE DE INFRAESTRUCTURA

MUNICIPALIDAD DISTRITAL DE PAMPAS CHICO
Moisesto Eulalio Rivera Juan De Dios
DNI: 32652796
ALCALDE

000213

7	Elaboración de evaluación de riesgo ante sismo.	S/ 15,000.00							
8	Elaboración de un estudio de análisis de riesgo ante caída de roca en el sector Bosque de Piedras, Centro Poblado de Pampas Chico, Distrito de Pampas Chico, Provincia de Recuay, Región Ancash.	S/ 15,000.00							
9	Elaboración un estudio de análisis de riesgo ante caída de rocas en el sector Santo Cuta, Centro Poblado de Colquimarca, Distrito de Pampas Chico, Provincia de Recuay, Región Ancash.	S/ 15,000.00							
10	Elaboración de un estudio de análisis de riesgo por erosión fluvial en el sector Wacahuain, Centro Poblado de Colquimarca, Distrito de Pampas Chico, Provincia de Recuay, Región Ancash.	S/ 15,000.00							
11	Elaboración de un análisis de riesgo por erosión fluvial en el Río Fortaleza - Tramo Mayorarca, Distrito de Pampas Chico, Provincia de Recuay, Región Ancash.	S/ 15,000.00							
12	Elaboración del Plan de Desarrollo Rural	S/ 30,000.00							
13	Elaboración del estudio de ZEE	S/ 620,000.00							
14	Elaboración de una evaluación de riesgo ante movimiento en masa en el sector Jacar Alto, Centro Poblado de Jacar, Distrito de Pampas Chico, Provincia de Recuay, Región Ancash.	S/ 15,000.00							
15	Elaboración de un estudio de análisis de riesgo ante movimiento en masa en el sector Huari Toma, centro poblado de Jacar, Distrito Pampas Chico, Provincia de Recuay, Región Ancash.	S/ 15,000.00							

MUNICIPALIDAD DISTRITAL DE PAMPAS CHICO
Abog. Manuel Geremias Cochachin Aguirre(e)
CAA N° 3897
ADMINISTRACION Y FINANZAS

MUNICIPALIDAD DISTRITAL DE PAMPAS CHICO
RESPONSABLE GRD - DC
Lic. Axel E. Gonzales Sanchez
DNI N° 70293159

COLEGIO DE INGENIEROS DEL PERU
Consejo Departamental Ancash- Huaraz
ATALAYA RIMAC JUDITH JEIDY
INGENIERO CIVIL
CIP N° 257301

MUNICIPALIDAD DISTRITAL DE PAMPAS CHICO
SGDUYR
Ing. Hector Eduardo Martinez Bromcano
CIP N° 89823
SUB GERENTE DE INFRAESTRUCTURA

MUNICIPALIDAD DISTRITAL DE PAMPAS CHICO
Abog. Manuel Geremias Cochachin Aguirre
CAA N° 3897
SUB GERENCIA DE DESARROLLO SOCIAL Y HUMANO

MUNICIPALIDAD DISTRITAL DE PAMPAS CHICO
Modesto Eulalio Rivera Juan De Dios
DNI: 32652796
ALCALDE

MUNICIPALIDAD DISTRITAL DE PAMPAS CHICO
Unidad de Contabilidad
VºBº

000214

16	Elaboración de un análisis de riesgo ante caída de rocas en el sector Huayllacayan, Centro Poblado de Mayorarca, Distrito de Pampas Chico, Provincia de Recuay, Región Ancash.	S/ 15,000.00							
17	Elaboración de un análisis de riesgo ante caída de rocas en el sector Torojircan, Centro Poblado de Mayorarca, Distrito de Pampas Chico, Provincia de Recuay, Región Ancash.	S/ 15,000.00							
18	Creación de un muro de contención en el sector Toma, centro poblado de Pampas Chico, Distrito Pampas Chico, Provincia de Recuay, Región Ancash.		S/ 3,000,000.00						
19	Creación de un muro de contención en el sector Quiruncancha - Cruz Pampa, centro poblado de Pampas Chico, Distrito Pampas Chico, Provincia de Recuay, Región Ancash.		S/ 1,500,000.00						
20	Creación de sistemas de protección ante derrumbes y estabilización de taludes en el sector Carretera Mayorarca - Huambo, Centro Poblado de Huambo, Distrito de Pampas Chico, Provincia de Recuay, Región Ancash.	S/ 3,000,000.00							
21	Creación de un sistema de protección ante derrumbes y estabilización de taludes en el sector Carretera Mayorarca - Huambo, Centro Poblado de Huambo, Distrito de Pampas Chico, Provincia de Recuay, Región Ancash.		S/ 2,500,000.00						
22	Creación de un muro de contención en el sector Huambo, Centro Poblado de Huambo, Distrito de Pampas Chico, Provincia de Recuay, Región Ancash.			S/ 150,000.00					

MUNICIPALIDAD DISTRITAL DE PAMPAS CHICO
Abog. Manuel Geremias Cochachin Aguirre(e)
CAA N° 3897
ADMINISTRACION Y FINANZAS

MUNICIPALIDAD DISTRITAL DE PAMPAS CHICO
RESPONSABLE GRD - DC
Lic. Axel E. Gonzales Sanchez
DNI N° 70293152

COLEGIO DE INGENIEROS DEL PERU
Consejo Departamental Ancash- Huaraz
ATALAYA RIMAC JUDITH JEIDY
INGENIERO CIVIL
CIP N° 257301

MUNICIPALIDAD DISTRITAL DE PAMPAS CHICO
Unidad de Contabilidad
V°B°

MUNICIPALIDAD DISTRITAL DE PAMPAS CHICO
Abog. Manuel Geremias Cochachin Aguirre
CAA N° 3897
SUB GERENCIA DE DESARROLLO SOCIAL Y HUMANO

MUNICIPALIDAD DISTRITAL DE PAMPAS CHICO
SGIDU Y R
Ing. Hector Eduardo Martinez Brancano
SUB GERENTE DE INFRAESTRUCTURA

MUNICIPALIDA DISTRITAL DE PAMPAS CHICO
Modesto Eulalio Rivera Juan De Dios
DNI: 32652796
ALCALDE

23	Creación de un muro de contención y eliminación de material inestable en el sector Camino de Herradura, Centro Poblado de Huambo, Distrito de Pampas Chico, Provincia de Recuay, Región Ancash.			S/ 150,000.00					
24	Creación de un muro de contención y un sistema de drenaje superficial en las quebradas en el sector Acray, Centro Poblado de Jacar, Distrito de Pampas Chico, Provincia de Recuay, Región Ancash.			S/ 2,500,000.00					
25	Creación de un muro de contención y un sistema de drenaje superficial en las quebradas en el sector Carretera Pativilca, Centro Poblado de Mayorarca, Distrito de Pampas Chico, Provincia de Recuay, Región Ancash.				S/ 3,500,000.00				
26	Creación de un sistema de protección ante deslizamientos, con terraplenes y enmallados en el sector Carretera Huaraz - Pativilca, Centro Poblado de Mayorarca, Distrito de Pampas Chico, Provincia de Recuay, Región Ancash.				S/ 3,500,000.00				
27	Creación del sistema de drenaje superficial en la quebrada para el control de movimientos en masa en el sector Coso Antiguo, Centro Poblado de Mayorarca, Distrito de Pampas Chico, Provincia de Recuay, Región Ancash.				S/ 150,000.00				
28	Mejoramiento de taludes inestables, mediante un sistema de muros de contención en el sector Localidad Mayorarca, Centro Poblado de Mayorarca, Distrito de Pampas Chico, Provincia de Recuay, Región Ancash.				S/ 1,000,000.00				

MUNICIPALIDAD DISTRITAL DE PAMPAS CHICO
Abog. Manuel Geremias Cochachin Aguirre(e)
CAA N° 3897
ADMINISTRACIÓN Y FINANZAS

MUNICIPALIDAD DISTRITAL DE PAMPAS CHICO
RESPONSABLE GRD - DC
Lic. Axel E. Gonzales Sanchez
DNI N° 70293152

COLEGIO DE INGENIEROS DEL PERU
Consejo Departamental Ancash - Huaraz
ATALAYA RIMAC JUDITH JEIDY
INGENIERO CIVIL
CIP N° 257301

MUNICIPALIDAD DISTRITAL DE PAMPAS CHICO
Abog. Manuel Geremias Cochachin Aguirre
CAA N° 3897
SUB GERENCIA DE DESARROLLO SOCIAL Y HUMANO

MUNICIPALIDAD DISTRITAL DE PAMPAS CHICO
Unidad de Contabilidad
V° B°

MUNICIPALIDAD DISTRITAL DE PAMPAS CHICO
SGIDUYR
Ing. Hector Eduardo Martinez Brancano
SUB GERENTE DE INFRAESTRUCTURA

MUNICIPALIDAD DISTRITAL DE PAMPAS CHICO
Modesto Eulalio Rivera Juan De Dios
DNI: 32652796
ALCALDE

000216

29	Instalación de sistemas de control ante derrumbes y estabilización de taludes en el sector Contumás, Caserío de Jacar, Pampas Chico, Provincia de Recuay, Región Ancash.	S/ 146,000.00							
30	Mejoramiento de la carretera Conococha - Pampas Chico, Distrito de Pampas Chico, Provincia de Recuay, Región Ancash	S/ 192,000.00							
N°	ACCIONES								
	Objetivo Específico 3: Mejorar la implementación articulada de la gestión de riesgo de desastres en el Distrito de Pampas Chico	**Costo Aprox. Año 2023 (S/.)**	**Costo Aprox. Año 2024 (S/.)**	**Costo Aprox. Año 2025 (S/.)**	**Costo Aprox. Año 2026 (S/.)**	**Costo Aprox. Año 2027 (S/.)**	**Costo Aprox. Año 2028 (S/.)**	**Costo Aprox. Año 2029 (S/.)**	**Costo Aprox. Año 2030 (S/.)**
31	Elaboración de informes técnicos sobre peligros de origen natural por entidades especializadas según sus competencias (INGEMMET, ANA, IGP)	S/ 25,000.00							
32	Difundir a todos los actores sociales y políticos el Plan de Prevención y reducción de riesgos de desastres, a fin de que los actores sociales evalúen su cumplimiento e implementación	S/ 10,000.00							
33	Implementar una auditoria de cumplimiento al Plan de Prevención y Reducción de Riesgos de Desastres.	S/ 10,000.00							

MUNICIPALIDAD DISTRITAL DE PAMPAS CHICO
Abog. Manuel Jeremías Cochachin Aguirre(e)
CAA N° 3897
ADMINISTRACIÓN Y FINANZAS

MUNICIPALIDAD DISTRITAL DE PAMPAS CHICO
RESPONSABLE GRD - DC
Lic. Axel E. Gonzales Sanchez
DNI N° 70293152

COLEGIO DE INGENIEROS DEL PERU
Consejo Departamental Ancash- Huaraz
ATALAYA RIMAC JUDITH JEIDY
INGENIERO CIVIL
CIP N° 257301

MUNICIPALIDAD DISTRITAL DE PAMPAS CHICO
Unidad de Contabilidad
V°B°

MUNICIPALIDAD DISTRITAL DE PAMPAS CHICO
Abog. Manuel Jeremías Cochachin Aguirre
CAA N° 3897
SUB GERENCIA DE DESARROLLO SOCIAL Y HUMANO

MUNICIPALIDAD DISTRITAL DE PAMPAS CHICO
SGIDU Y R
Ing. Hector Eduardo Martinez Broncano
CIP N° 38623
SUB GERENTE DE INFRAESTRUCTURA

MUNICIPALIDA DISTRITAL DE PAMPAS CHICO
Modesto Eulalio Rivera Juan De Dios
DNI: 32652796
ALCALDE