

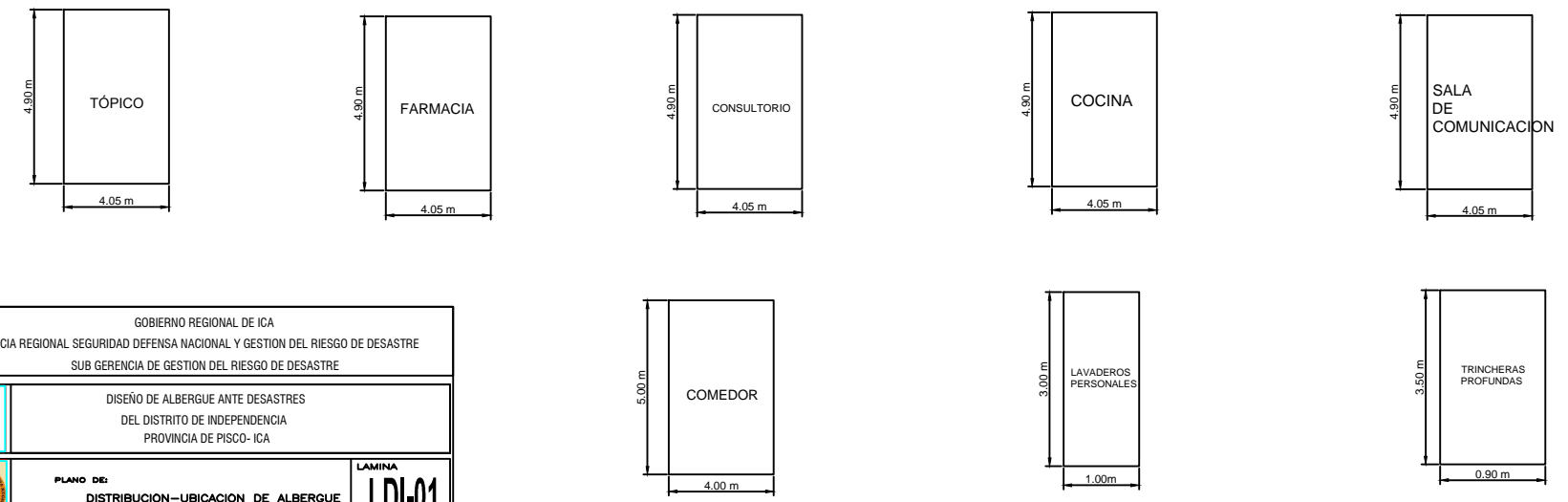
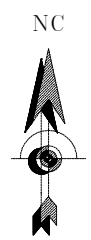
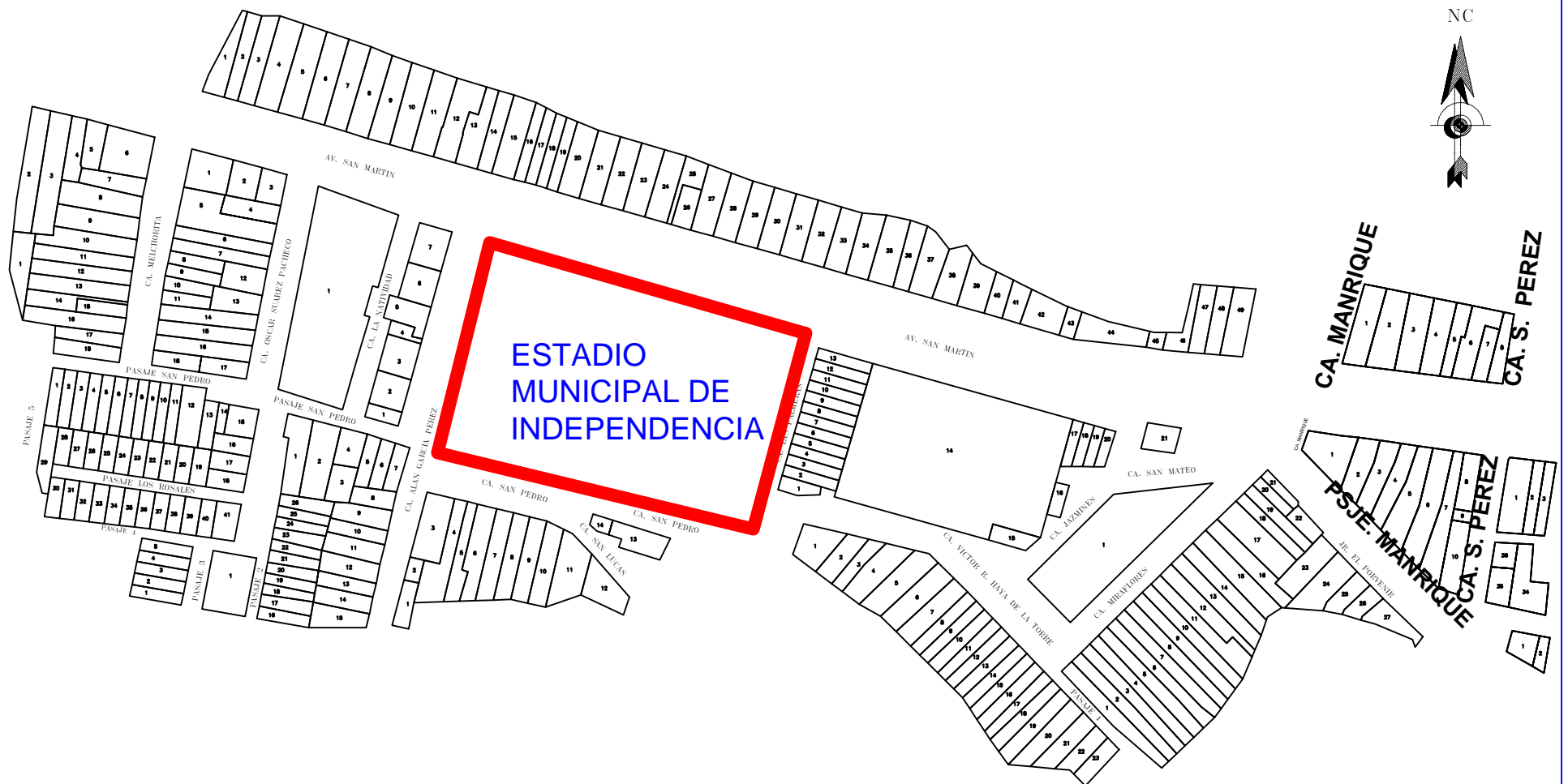
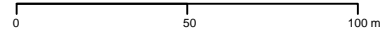
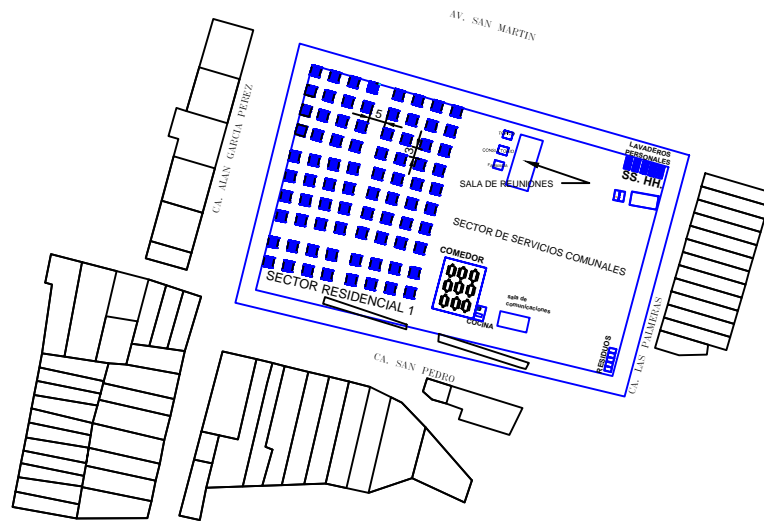
DATOS DEL ALBERGUE DE INDEPENDENCIA



NUMERO DE CARPAS: 80 carpas
AFORO POBLACIONAL: 400 personas
COORDENADAS UTM: 388341.65 m E
 8485949.08 m S

DESCRIPCION:

ALBERGUE DEL PUEBLO DE INDEPENDENCIA
 Características urbanas que venía tomando el "caserío de Independencia", tiene una superficie territorial de 272.34 km², el aumento de la población, su estratégica ubicación, pero por prevención ante casos extremos se tomó la decisión de determinar el Área Comunal en la Pista Aéfrica, ya que el pueblo de Independencia esta ubicado en la provincia de Pisco.(a 30 kilómetros más o menos de esta población), considerando una cocina, comedor, áreas de lavandería, letrina, ubicadas a más de 40 m del Área Residencial.
 El área Residencial comprende parte del Campo de grass.
 Se diseñó el Área de autoridades el cual cuenta con una oficina, sala de comunicacion, de herramientas y un salón de reuniones comunales.
 Es indispensable el área de salud, en un albergue para la atención inmediata de alguna emergencia, se consideró contar con un consultorio, una farmacia, y un tópico para casos extremos.
 Se consideró una area comunal de Educación y asistencia a los menores de edad.



GOBIERNO REGIONAL DE ICA GERENCIA REGIONAL SEGURIDAD DEFENSA NACIONAL Y GESTION DEL RIESGO DE DESASTRE SUB GERENCIA DE GESTION DEL RIESGO DE DESASTRE	
DISEÑO DE ALBERGUE ANTE DESASTRES DEL DISTRITO DE INDEPENDENCIA PROVINCIA DE PISCO- ICA	
PLANO DE: DISTRIBUCION-UBICACION DE ALBERGUE	LAMINA LDI-01