

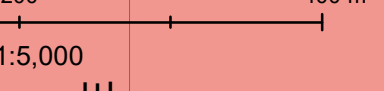
8670000^mN

12°10'S

8670000^mN

8669000^mN

12°20'S



1:5,000


2660000^mE

77°30'W

BASE NAVAL DEL CALLAO

2670000^mE


2680000^mE



MARINA DE GUERRA DEL PERÚ

DIRECCIÓN DE HIDROGRAFÍA Y NAVEGACIÓN

DEPARTAMENTO DE OCEANOGRAFÍA

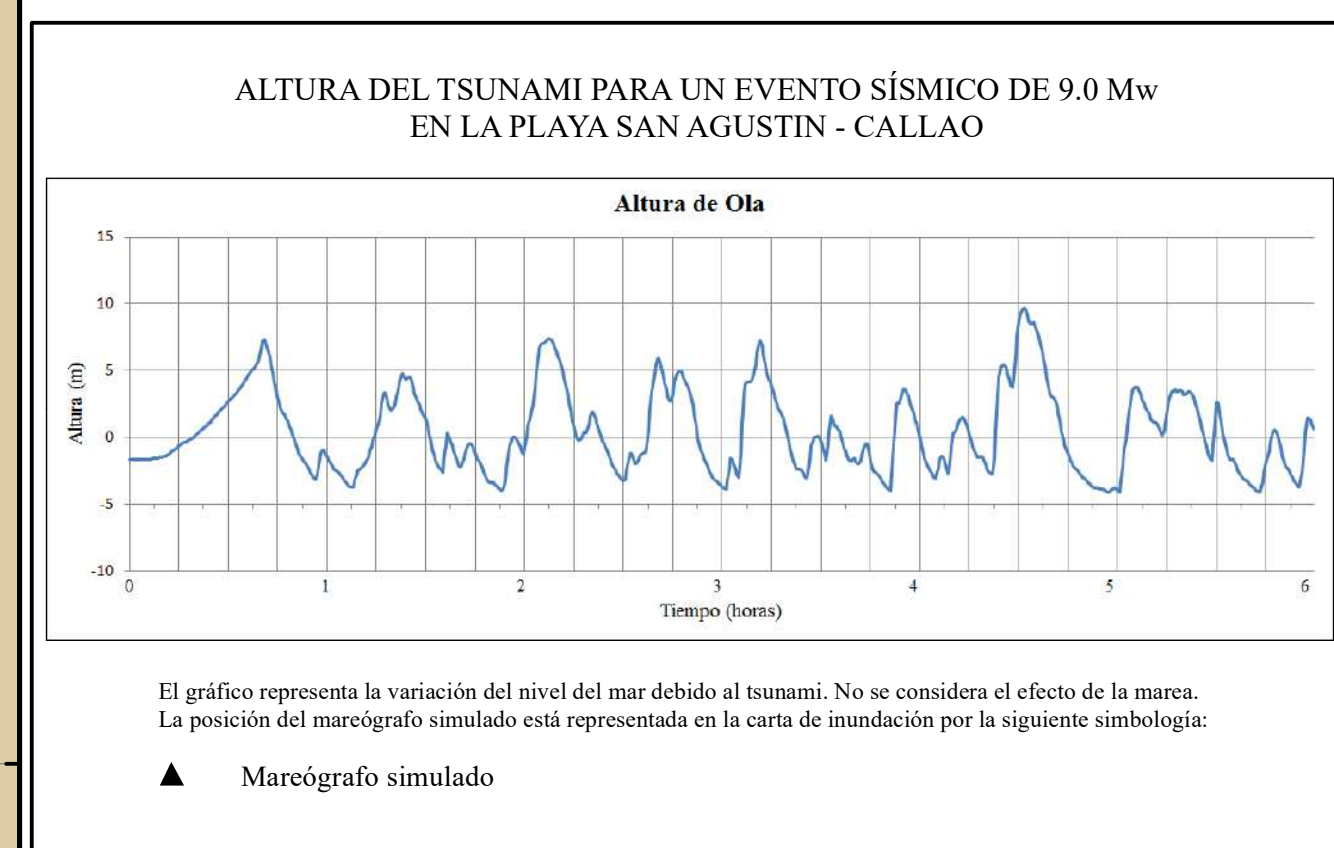
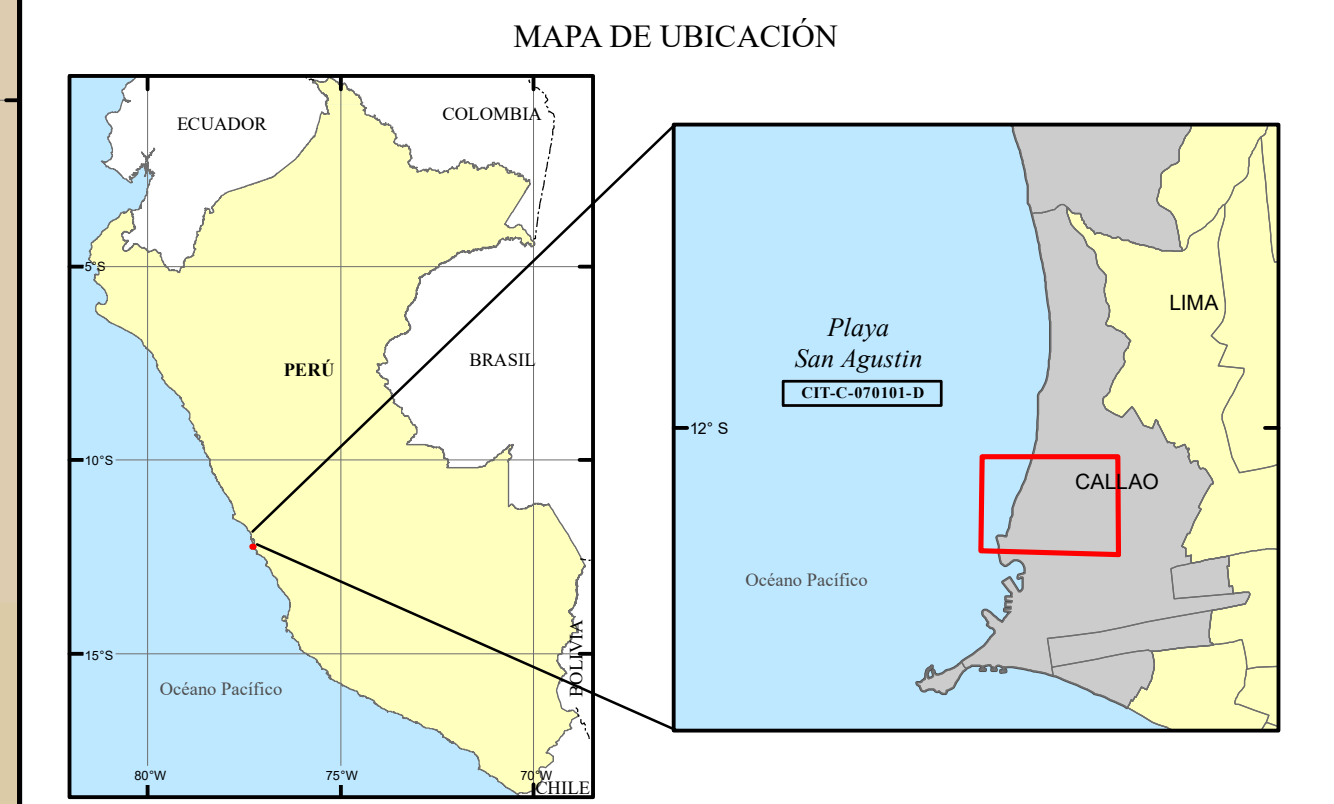


CARTA DE INUNDACIÓN EN CASO DE TSUNAMI

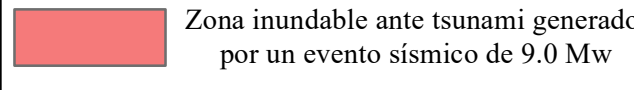
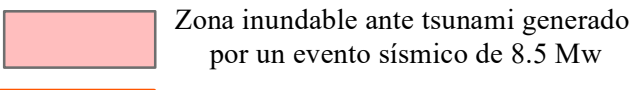
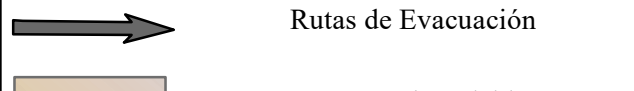
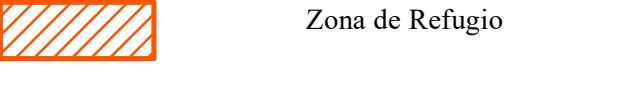
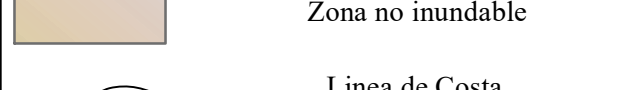
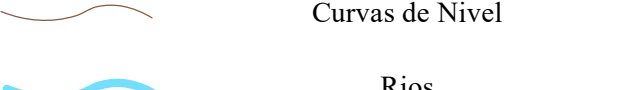

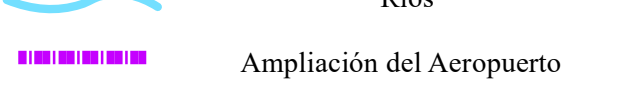



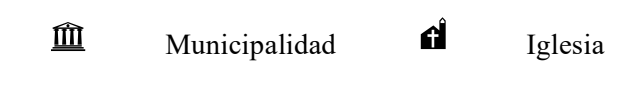




PLAYA SAN AGUSTIN - CALLAO

Elaborado por la Dirección de Hidrografía y Navegación
Levantamiento Batimétrico y Taquimétrico, Agosto 2018

Datum: WGS84
Proyección: UTM Zona 18 Sur
Escala: 1:5000
Año: 2018



LEYENDA

 Zona inundable ante tsunami generado por un evento sísmico de 9.0 Mw	 Zona inundable ante tsunami generado por un evento sísmico de 8.5 Mw
 Rutas de Evacuación	 Zona de Refugio
 Zona no inundable	 Curvas de Nivel
 Línea de Costa	 Rios
 Vías Principales	 Ampliación del Aeropuerto
 Zona Urbana	 Parques
 Colegio	 Hospital
 Municipalidad	 Iglesia

METODOLOGÍA

La determinación del límite de máxima inundación en caso de maremotos se obtiene considerando aspectos oceanográficos, tales como: altura y dirección de olas, además de información de las características geomorfológicas, pendiente, batimetría y topografía de las zonas de evaluación.

Esta información es complementada con datos catastrales que proporcionan las municipalidades, a fin de evaluar e identificar las vías de evacuación y zonas de refugio.

Para realizar la simulación numérica del maremoto se utiliza el modelo TUNAMI, en su versión no-lineal y en coordenadas esféricas con 4 grillas anidadas. Este modelo proporciona las zonas de inundación así como parámetros importantes tales como el tiempo de arribo y la máxima altura de la ola en línea de costa, así como un mareograma simulado en una ubicación determinada.

El Instituto Nacional de Defensa Civil en coordinación con las municipalidades correspondientes, determina las rutas de evacuación y zonas de refugio.

REFERENCIAS

[1] Inamura, F. Review of Tsunami Simulation with a Finite Difference Method. Long Waves Runup Models. World Scientific Publishing Co. Pre. Ltd. Singapore, 1996.

[2] Jiménez, C.; Moggiano, N.; Mas, E.; Koshimura, S. Seismic source of 1746 Callao earthquake from Tsunami Numerical Modeling. Journal of Disaster Research, Vol 8, No. 2, 2013.

[3] Jiménez, C.; Perfettini, H.; Pama, N.; Moggiano, N.; Ortega, E.; Vernier, P.; Ghoski, P.; D'Ercole, R. Estudio de Peligro de Maremoto en Lima y Callao y cartografía de las zonas inundables. Informe Técnico Proyecto SIRAD, 2010.



CIT - C - 070101 - D