



# Municipalidad Distrital de El Tambo

Con honestidad y transparencia



**PELIGRO INUNDACIÓN PLUVIAL**

**PLAN DE PREVENCIÓN,  
REDUCCIÓN DEL RIESGO DE  
DESATRES DEL DISTRITO DE EL TAMBO,**

**PROVINCIA DE HUANCAYO DEPARTAMENTO DE JUNÍN**

**PERIODO: PPRRD 2026-2030**

**ÍNDICE**

**PRESENTACIÓN ..... 8**

**INTRODUCCIÓN..... 9**

**CAPÍTULO I: ASPECTOS GENERALES..... 9**

1.1. MARCO LEGAL Y NORMATIVO ..... 11

1.1.1. Marco Internacional ..... 11

1.1.2. Marco Nacional ..... 11

1.1.3. Normas Institucionales..... 12

1.1.4. Marco Local ..... 12

1.2. METODOLOGÍA..... 12

1.2.1. Plan de Prevención y Reducción del Riesgo de Desastres - PPRD ..... 12

1.2.2. Fases del proceso metodológico..... 13

1.3. CARACTERIZACIÓN DEL DISTRITO DE EL TAMBO ..... 16

1.3.1. Ubicación geográfica y límites políticos ..... 16

1.3.2. Descripción de las vías de acceso..... 20

1.3.3. Aspecto Social ..... 20

1.3.4. Aspectos Económicos..... 22

1.3.5. Aspectos Físicos..... 38

1.3.6. Aspectos Climatológicos..... 61

1.3.7. Aspectos Ambiental ..... 61

**CAPÍTULO II: DIAGNÓSTICO DE LA GESTIÓN DEL RIESGO DE DESASTRES..... 81**

2.1. ANÁLISIS DE LA GESTIÓN DEL RIESGO DE DESASTRES ..... 82

2.1.1. Situación de la Gestión del Riesgo de Desastres..... 73

2.1.2. Roles y funciones institucionales ..... 75

2.1.3. Instrumentos de Gestión Institucional y Estratégico ..... 79

2.1.4. Capacidad operativa institucional..... 80

2.2. ANÁLISIS DE ESCENARIOS DE RIESGO..... 82

2.2.1. Identificación de peligros en el ámbito del distrito de El Tambo ..... 82

2.2.2. Análisis de Riesgos de Desastres y Escenarios de Riesgo..... 83

2.1.3. Escenario de Riesgo por Inundación pluvial..... 91

**CAPÍTULO III: FORMULACIÓN DEL PPRD\_EL TAMBO ..... 109**

3.1. Lineamientos del Plan de Prevención y Reducción del Riesgo de Desastres ..... 109

3.2. Construcción de la visión del PPRD\_EL TAMBO ..... 111

3.3. Objetivos del PPRD\_EL TAMBO ..... 112

3.4. Acciones Estratégicas ..... 116

3.5. Programación de Metas físicas del Plan..... 118

**CAPÍTULO IV: IMPLEMENTACIÓN DEL PPRD\_EL TAMBO..... 125**

4.1. Implementación del PPRD\_EL TAMBO ..... 126

4.2. Financiamiento ..... 126

4.3. Presupuesto del PPRD del distrito de El Tambo 2026-2030 ..... 126

4.4. Factibilidad del PPRD del distrito de El Tambo 2026-2030 ..... 132

4.5. Seguimiento y Monitoreo..... 136

**ANEXOS ..... 137**

MUNICIPALIDAD DISTRITAL DE EL TAMBO  
 Ing. David Ramos Aparicio  
 GERENTE DE SERVICIOS PÚBLICOS

MUNICIPALIDAD DISTRITAL DE EL TAMBO  
 Lic. Roxey Contreras Monago  
 GERENTE DE DESARROLLO SOCIAL

MUNICIPALIDAD DISTRITAL DE EL TAMBO  
 Gerente de Desarrollo Urbano y Rural  
 Joseph Anthony Castro-Buendía  
 C.A.P. N° 21427

MUNICIPALIDAD DISTRITAL DE EL TAMBO  
 GERENTE DE DESARROLLO ECONÓMICO  
 Econ. JORGE ISAAC LARA RICAPA  
 (e) OFICINA DE DEFENSA CIVIL

MUNICIPALIDAD DISTRITAL DE EL TAMBO  
 GERENTE DE DESARROLLO ECONÓMICO  
 Econ. JORGE ISAAC LARA RICAPA  
 (e) OFICINA DE DEFENSA CIVIL

Don Rober B. Pariona Díaz  
 C.E.I. 09453

**CUADROS**

<b>Cuadro N° 1:</b> Población censada urbana y rural .....	20
<b>Cuadro N° 2:</b> Población urbana por grupo de edades .....	20
<b>Cuadro N° 3:</b> Población urbana por sexo .....	21
<b>Cuadro N° 4:</b> Cantidad de viviendas en el distrito de El Tambo.....	22
<b>Cuadro N° 5:</b> Tipo de tenencia de viviendas en el distrito de El Tambo .....	22
<b>Cuadro N° 6:</b> Material predominante en paredes .....	23
<b>Cuadro N° 7:</b> Material predominante en los pisos de las viviendas en el distrito de El Tambo .....	24
<b>Cuadro N° 8:</b> Material predominante en los techos de las viviendas en el distrito de El Tambo .....	24
<b>Cuadro N° 9:</b> Tipo de abastecimiento de agua a nivel del distrito de El Tambo .....	25
<b>Cuadro N° 10:</b> Tipo de servicio higiénico a nivel del distrito de El Tambo.....	26
<b>Cuadro N° 11:</b> Alumbrado Público a nivel del distrito de El Tambo.....	26
<b>Cuadro N° 12:</b> Instituciones educativas en el distrito de El Tambo .....	27
<b>Cuadro N° 13:</b> Nivel Educativo en el distrito de El Tambo .....	31
<b>Cuadro N° 14:</b> Establecimiento de salud en el distrito de El Tambo.....	33
<b>Cuadro N° 15:</b> Tipo de seguro en el distrito de El Tambo .....	34
<b>Cuadro N° 16:</b> Sistema vial del distrito de El Tambo.....	36
<b>Cuadro N° 17:</b> Vía ferroviaria del distrito de El Tambo.....	36
<b>Cuadro N° 18:</b> Altitudes de los Anexos del distrito de El Tambo .....	38
<b>Cuadro N° 19:</b> Altitudes de los Anexos del distrito de El Tambo .....	38
<b>Cuadro N° 20:</b> Junín, cuencas hidrográficas.....	40
<b>Cuadro N° 21:</b> Distrito El Tambo, Inventario de lagunas con la que se cuenta .....	40
<b>Cuadro N° 22:</b> Distrito El Tambo, Inventario de ríos.....	41
<b>Cuadro N° 23:</b> Distrito El Tambo, Inventario de quebradas.....	41
<b>Cuadro N° 24:</b> Franjas de calentamiento en el Distrito de El Tambo.....	63
<b>Cuadro N° 25:</b> Franjas de calentamiento en el Distrito de El Tambo.....	64
<b>Cuadro N° 26:</b> Coordenadas de propuesta de puntos de monitoreo .....	69
<b>Cuadro N° 27:</b> Instrumentos en Gestión Prospectiva .....	73
<b>Cuadro N° 28:</b> Actividades programadas en en Gestión Prospectiva .....	73
<b>Cuadro N° 29:</b> Proyectos de Inversión Pública en Gestión Correctiva.....	74
<b>Cuadro N° 30:</b> Actividades programadas en el PP0068 en Gestión Reactiva .....	74
<b>Cuadro N° 31:</b> Articulación de los Roles y funciones de las unidades orgánicas de la Municipalidad Distrital de El Tambo en Gestión Prospectiva, Correctiva y Reactiva .....	75
<b>Cuadro N° 32:</b> Recursos humanos de la Municipalidad Distrital de El Tambo.....	80
<b>Cuadro N° 33:</b> Ejecución Presupuestal del PP 0068 (Periodo 2021-2026) de la Municipalidad Distrital de El Tambo .....	80
<b>Cuadro N° 34:</b> Programación a nivel de actividades del PP 0068 de la Distrito de El Tambo al 2026 .....	81
<b>Cuadro N° 35:</b> Peligros recurrentes en el distrito de El Tambo .....	82
<b>Cuadro N° 36:</b> Daños ocasionados a la población ante la ocurrencia de fenómenos .....	83
<b>Cuadro N° 37:</b> Daños ocasionados a las viviendas ante la ocurrencia de fenómenos.....	83
<b>Cuadro N° 38:</b> Puntos críticos del distrito de El Tambo identificados por el Equipo Técnico .....	84
<b>Cuadro N° 39:</b> Niveles de susceptibilidad por inundación pluvial por Superficie territorial.....	92
<b>Cuadro N° 40:</b> Elementos expuestos a inundación en el distrito de El Tambo.....	95
<b>Cuadro N° 41:</b> Nivel de riesgo por inundación pluvial en la población.....	97
<b>Cuadro N° 42:</b> Nivel de riesgo por inundación pluvial a nivel de Anexos en el distrito de El Tambo .....	97
<b>Cuadro N° 43:</b> Nivel de riesgo por inundación pluvial de las II.EE .....	98
<b>Cuadro N° 44:</b> Nivel de riesgo por inundación pluvial por cada Institución Educativa.....	98
<b>Cuadro N° 45:</b> Nivel de riesgo por inundación pluvial de las IPSS .....	102
<b>Cuadro N° 46:</b> Nivel de riesgo por inundación en cada IPSS.....	102
<b>Cuadro N° 47:</b> Nivel de riesgo por inundación pluvial en vías de comunicación .....	104
<b>Cuadro N° 48:</b> Nivel de riesgo por inundación pluvial por cada vía de comunicación.....	104
<b>Cuadro N° 49:</b> Nivel de riesgo por inundación pluvial en red ferroviaria .....	105
<b>Cuadro N° 50:</b> Nivel de riesgo por inundación pluvial en red ferroviaria .....	105
<b>Cuadro N° 51:</b> Nivel de riesgo por inundación pluvial en red ferroviaria .....	105
<b>Cuadro N° 52:</b> Nivel de riesgo por inundación en edificaciones de respuesta .....	106
<b>Cuadro N° 53:</b> Nivel de riesgo por inundación en edificación de respuesta.....	106

Econ. JORGE ISAAC LARA RICAPA  
 (e) OFICINA DE DEFENSA CIVIL

Econ. JORGE ISAAC LARA RICAPA  
 (e) OFICINA DE DEFENSA CIVIL

Don Jhober B. Pariona Díaz  
 C.E.I. 09453

MUNICIPALIDAD DISTRITAL DE EL TAMBO  
 Ing. David Ramos Aparicio  
 GERENTE DE DEFENSA CIVIL

MUNICIPALIDAD DISTRITAL DE EL TAMBO  
 Lic. Róxy Contreras Monago  
 GERENTE DE DEFENSA CIVIL

MUNICIPALIDAD DISTRITAL DE EL TAMBO  
 SUB GERENTE DE DEFENSA CIVIL  
 Josephy Anthony Castro-Buendía

<b>Cuadro N° 54:</b> Nivel de riesgo por inundación en líneas de transmisión o de derivación .....	106
<b>Cuadro N° 55:</b> Nivel de riesgo por inundación pluvial en líneas de transmisión o de derivación .....	106
<b>Cuadro N° 56:</b> Nivel de riesgo por inundación en agencias bancarias.....	106
<b>Cuadro N° 57:</b> Nivel de riesgo por inundación en agencias agrarias .....	107
<b>Cuadro N° 58:</b> Nivel de riesgo por inundación pluvial en grifos y estaciones de servicio .....	107
<b>Cuadro N° 59:</b> Nivel de riesgo por inundación pluvial en grifos y estación de servicios .....	107
<b>Cuadro N° 60:</b> Alineamiento Vertical del PPRRD de distrito de El Tambo 2025 – 2030 con las políticas nacionales.....	114
<b>Cuadro N° 61:</b> Prioridad de las Acciones Estratégicas del PPRRD_EL TAMBO.....	116
<b>Cuadro N° 62:</b> Actividades Operativas, roles y responsabilidades del OE1 .....	116
<b>Cuadro N° 63:</b> Actividades Operativas, roles y responsabilidades del OE2 .....	117
<b>Cuadro N° 64:</b> Actividades Operativas, roles y responsabilidades del OE3 .....	117
<b>Cuadro N° 65:</b> Actividades Operativas, roles y responsabilidades del OE4 .....	118
<b>Cuadro N° 66:</b> Actividades Operativas, roles y responsabilidades del OE5 .....	118
<b>Cuadro N° 67:</b> Programación del OEE 1.1.-A.....	119
<b>Cuadro N° 68:</b> Programación del OEE 1.2.-A.....	120
<b>Cuadro N° 69:</b> Programación del OEE 2.1.-A.....	120
<b>Cuadro N° 70:</b> Programación del OEE 2.2.-A.....	121
<b>Cuadro N° 71:</b> Programación del OEE 3.1.-A.....	121
<b>Cuadro N° 72:</b> Programación del OEE 4.1.-A.....	122
<b>Cuadro N° 73:</b> Programación del OEE 4.2 – A .....	123
<b>Cuadro N° 74:</b> Programación del OEE 5.1 – A .....	124
<b>Cuadro N° 75:</b> Programación financiera de actividades operativas.....	127
<b>Cuadro N° 76:</b> Resumen de costo de actividad e inversión del PPRRD_EL TAMBO.....	131
<b>Cuadro N° 77:</b> Análisis de programación presupuestal de la Municipalidad Distrital de El Tambo (2019-2025) .....	132
<b>Cuadro N° 78:</b> Análisis del saldo presupuestal de la Municipalidad Distrital de El Tambo (2021-2025) ....	132
<b>Cuadro N° 79:</b> Análisis de programación presupuestal en el PP0068 de la Municipalidad Distrital de El Tambo (2021-2025).....	133
<b>Cuadro N° 80:</b> Análisis de Factibilidad Presupuestal del distrito de El Tambo (2026-2030).....	135
<b>Cuadro N° 81:</b> Sistema de seguimiento del PPRRD_EL TAMBO.....	136
<b>Cuadro N° 82:</b> Sistema de evaluación del PPRRD_El Tambo .....	136

**FIGURAS**

<b>Figura N° 1:</b> Descripción de la ubicación del distrito de El Tambo.....	16
<b>Figura N° 2:</b> Mapa de ubicación del distrito de El Tambo.....	18
<b>Figura N° 3:</b> Mapa de ubicación de los Anexos del distrito de El Tambo.....	19
<b>Figura N° 4:</b> Mapa de ubicación de las Instituciones Educativa en el distrito de El Tambo.....	32
<b>Figura N° 5:</b> Mapa de Puestos de Salud en el distrito de El Tambo .....	35
<b>Figura N° 6:</b> Mapa de Redes Viales en el distrito de El Tambo .....	37
<b>Figura N° 7:</b> Mapa de Altitud en el distrito de El Tambo .....	39
<b>Figura N° 8:</b> Mapa Hidrográfico del distrito de El Tambo .....	42
<b>Figura N° 9:</b> Mapa de Pendientes del distrito de El Tambo .....	45
<b>Figura N° 10:</b> Mapa Geológico del distrito de El Tambo .....	52
<b>Figura N° 11:</b> Mapa Geomorfológico del distrito de El Tambo .....	57
<b>Figura N° 12:</b> Mapa de Cobertura Vegetal del distrito de El Tambo.....	60
<b>Figura N° 13:</b> Mapa de Clasificación Climática del distrito de El Tambo.....	65
<b>Figura N° 14:</b> Estructura Orgánica Funcional de la Municipalidad Distrital de El Tambo .....	78
<b>Figura N° 15:</b> Mapa de principales puntos críticos identificados por EL EQUIPO TÉCNICO en el distrito de El Tambo .....	86
<b>Figura N° 16:</b> Mapa de principales puntos críticos identificados por EL EQUIPO TÉCNICO en el distrito de El Tambo .....	87
<b>Figura N° 17:</b> Mapa de principales puntos críticos identificados por EL EQUIPO TÉCNICO en el distrito de El Tambo .....	88
<b>Figura N° 18:</b> Mapa de principales puntos críticos identificados por EL EQUIPO TÉCNICO en el distrito de El Tambo .....	89

**Figura N° 19:** Mapa de principales puntos críticos identificados por EL EQUIPO TÉCNICO en el distrito de El Tambo ..... 90  
**Figura N° 20:** Mapa de susceptibilidad por inundación pluvial en el distrito de El Tambo ..... 93  
**Figura N° 21:** Mapa de susceptibilidad por inundación pluvial en el distrito de El Tambo ..... 94  
**Figura N° 22:** Mapa de Elementos Expuestos por Inundación pluvial en el distrito de El Tambo ..... 96  
**Figura N° 23:** Mapa de Nivel de Riesgo por Inundación pluvial en el distrito de El Tambo ..... 108

**GRÁFICOS**

**Gráfico N° 1:** Proceso metodológico para elaborar el PPRRD\_EL TAMBO..... 13  
**Gráfico N° 2:** Población censada por grupo etario en el distrito de El Tambo ..... 21  
**Gráfico N° 3:** Porcentaje de población urbana por sexo..... 21  
**Gráfico N° 4:** Actores sociales de la Municipalidad Distrital de El Tambo ..... 22  
**Gráfico N° 5:** Distribución por tipo de tenencia de viviendas en El Tambo ..... 23  
**Gráfico N° 6:** Distribución por material predominante en paredes..... 23  
**Gráfico N° 7:** Distribución por material predominante en los pisos de las viviendas en el distrito de El Tambo ..... 24  
**Gráfico N° 8:** Distribución por material predominante en los techos de las viviendas en el distrito de El Tambo ..... 25  
**Gráfico N° 9:** Tipo de abastecimiento de agua a nivel del distrito de El Tambo..... 25  
**Gráfico N° 10:** Tipo de servicio higiénico en el distrito de El Tambo ..... 26  
**Gráfico N° 11:** Alumbrado público en el distrito de El Tambo ..... 27  
**Gráfico N° 12:** Representación del tipo de seguro..... 34  
**Gráfico N° 13:** Representación de los peligros recurrentes en el distrito de El Tambo..... 82  
**Gráfico N° 14:** Flujograma de la metodología para la elaboración de Escenarios de Riesgo por Inundación ..... 91  
**Gráfico N° 15:** Representación de los niveles de susceptibilidad ante inundación en el distrito de El Tambo ..... 92  
**Gráfico N° 16:** Visión y misión del PLANAGERD 2022-2030..... 111  
**Gráfico N° 17:** Misión del PPRRD\_REGIÓN JUNÍN 2024-2030 ..... 111  
**Gráfico N° 18:** Visión del PPRRD\_EL TAMBO 2026-2030 ..... 111  
**Gráfico N° 19:** Representación de la programación presupuestal en el PP0068 de la Municipalidad Distrital de El Tambo (2021-2026) ..... 134

**IMÁGENES**

**Imagen N° 1:** Metodología para elaborar el Plan de Prevención y Reducción del Riesgo de Desastres ..... 13  
**Imagen N° 2:** Formación Anexo en el distrito de El Tambo ..... 46  
**Imagen N° 3:** Formación Río Río en el distrito de El Tambo ..... 46  
**Imagen N° 4:** Formación Nevado (Nv)\_Huaytapallana ..... 47  
**Imagen N° 5:** Formación Depósito de bofedal (Q-bo) en el distrito de El Tambo ..... 47  
**Imagen N° 6:** Formación Depósito aluvial en El Tambo..... 48  
**Imagen N° 7:** Formación Depósito aluvial subreciente en el distrito de El Tambo..... 48  
**Imagen N° 8:** Formación Depósito coluvial en el distrito de El Tambo..... 49  
**Imagen N° 9:** Formación Depósito fluvial en el distrito de El Tambo ..... 49  
**Imagen N° 10:** Formación Chamabara en el distrito de El Tambo ..... 50  
**Imagen N° 11:** Formación Aramachay en el distrito de El Tambo ..... 50  
**Imagen N° 12:** Formación Excelsior en el distrito de El Tambo ..... 51  
**Imagen N° 13:** Formación Permico superior riolita en el distrito de El Tambo ..... 51  
**Imagen N° 14:** Formación Morrenas en el distrito de El Tambo..... 53  
**Imagen N° 15:** Formación Llanura o planicie aluvial en el distrito de El Tambo..... 53  
**Imagen N° 16:** Llanura o planicie inundable en el distrito de El Tambo ..... 54  
**Imagen N° 17:** Formación Terraza baja aluvial en el distrito de El Tambo ..... 54  
**Imagen N° 18:** Formación Vertiente glacial en el distrito de El Tambo ..... 55  
**Imagen N° 19:** Montañas cobertura glaciar en el distrito de El Tambo..... 55  
**Imagen N° 20:** Montañas y colinas en roca sedimentaria en el distrito de El Tambo ..... 56  
**Imagen N° 21:** Montañas y colinas estructurales en roca sedimentaria en el distrito de El Tambo ..... 56  
**Imagen N° 22:** Vista panorámica de zonas de árboles, arbustos y matorrales en el distrito de El Tambo .. 58

**Imagen N° 23:** Vista panorámica de zonas de tierras agrícolas en El Tambo ..... 58  
**Imagen N° 24:** Vista panorámica de zonas construidas en El Tambo ..... 59  
**Imagen N° 25:** Vista panorámica de cuerpos de agua en El Tambo ..... 59  
**Imagen N° 26:** Vista panorámica de zonas con humedal herbáceo en El Tambo..... 59  
**Imagen N° 27:** Clima en El Tambo..... 61  
**Imagen N° 28:** Probabilidad diaria de precipitación en El Tambo ..... 62  
**Imagen N° 29:** Temperatura máxima y mínima promedio en El Tambo ..... 62  
**Imagen N° 30:** Temperatura media por hora en El Tambo..... 63  
**Imagen N° 31:** Cambio anual de temperatura y “franjas de calentamiento” en El Tambo 2010 - 2021..... 63  
**Imagen N° 32:** Niveles de confort de humedad en El Tambo ..... 64  
**Imagen N° 33:** Recojo de basura en puntos críticos por parte de la municipalidad..... 66  
**Imagen N° 34:** Limpieza de canales por la municipalidad..... 67  
**Imagen N° 35:** Identificación en Hualahoyo, sector por donde está el INIA..... 68  
**Imagen N° 36:** Identificación de Aza, sector Cullpa Baja y Cullpa Alta ..... 68  
**Imagen N° 37:** Venta de agregados en la franja marginal del Mantaro en el puente breña ..... 69  
**Imagen N° 38:** Identificación de los puntos de monitoreo propuesto ..... 70  
**Imagen N° 39:** Inspección e identificación de puntos críticos, los caules se encuentran en peligro por inundación pluvial, determinándose vulnerabilidad alta de la población y viviendas..... 163  
**Imagen N° 40:** Visita e identificación de puntos críticos, los caules se encuentran expuestos a peligros por erosión fluvial, determinándose vulnerabilidad alta de la población y viviendas ..... 167  
**Imagen N° 41:** Toma fotográfica de las asistencias técnicas desarrolladas por el Equipo Técnico y el CENEPRED ..... 168

MUNICIPALIDAD DISTRITAL DE EL TAMBO  
 Ing. David Ramos Aparicio

MUNICIPALIDAD DISTRITAL DE EL TAMBO  
 Lic. Rosy Contreras Monago  
 GERENTE DE DESARROLLO SOCIAL

MUNICIPALIDAD DISTRITAL DE EL TAMBO  
 GERENTE DE DESARROLLO URBANO Y RURAL  
 José Antonio Castro-Buendía  
 C.A.P. N° 21427

MUNICIPALIDAD DISTRITAL DE EL TAMBO  
 GERENTE DE DESARROLLO ECONÓMICO  
 Econ. JORGE ISAAC LARA RICAPA  
 (e) OFICINA DE DEFENSA CIVIL

MUNICIPALIDAD DISTRITAL DE EL TAMBO  
 GERENTE DE DESARROLLO ECONÓMICO  
 Econ. JORGE ISAAC LARA RICAPA  
 (e) OFICINA DE DEFENSA CIVIL

Don Rober B. Pariona Díaz  
 C.E.I. 09453

**GRACIAS A LA PARTICIPACIÓN Y APOYO TÉCNICO DE:**

**Grupo de Trabajo para la Gestión del Riesgo de Desastres de la Municipalidad Distrital de El Tambo  
 (GTGRD\_EL TAMBO)**

(Resolución de Alcaldía N° 007-2026-MDT/A)

N°	INTEGRANTES
1	Alcalde (Presidente)
2	Gerencia Municipal
3	Gerencia de Servicios Públicos
4	Gerencia de Desarrollo Económico
5	Gerencia de Desarrollo Territorial
6	Gerencia de Planeamiento y Presupuesto
7	Gerencia de Rentas
8	Gerencia de Desarrollo Social
9	Gerencia de Administración y Finanzas
10	Responsable de la Oficina de Defensa Civil (Secretaría Técnica)

Fuente: Municipalidad Distrital de El Tambo

**Equipo Técnico encargado de la formulación del Plan de Prevención y Reducción del Riesgo de  
 Desastres del distrito de El Tambo**

**(PPRRD\_EL TAMBO)**

(Resolución de Alcaldía N° 201-2025-MDT/A)

N°	INTEGRANTES
1	Responsable de la Gerencia de Desarrollo Económico
2	Responsable de la Gerencia de Planeamiento y Presupuesto
3	Responsable de la Gerencia de Desarrollo Social
4	Responsable de la SubGerencia de Desarrollo Urbano y Rural
5	Responsable de la SubGerencia de Proyectos de Inversión Pública
6	Responsable de la SubGerencia de Gestión Ambiental
7	Responsable de la Oficina de Defensa Civil

Fuente: Municipalidad Distrital de El Tambo

**Secretaría Técnica de la Municipalidad Distrital de El Tambo**

CARGO
Responsable de la Oficina de Defensa Civil

Fuente: Municipalidad Distrital de El Tambo

**Asistencia Técnica de CENEPRED**

ESPECIALISTA	CARGO
Ing. Yesica Paucar Curasma	Coordinadora de Enlace Regional Junín de la Dirección de Fortalecimiento y Asistencia Técnica DIFAT

Fuente: Municipalidad Distrital de El Tambo

MUNICIPALIDAD DISTRITAL DE EL TAMBO  
 GERENCIA DE DESARROLLO ECONÓMICO  
  
 Econ. JORGE ISAAC LARA RICAPA  
 (e) OFICINA DE DEFENSA CIVIL

MUNICIPALIDAD DISTRITAL DE EL TAMBO  
 GERENCIA DE DESARROLLO ECONÓMICO  
  
 Econ. JORGE ISAAC LARA RICAPA  
 (e) OFICINA DE DEFENSA CIVIL

  
 Rober B. Pariona Díaz  
 C.E.I. 09453

MUNICIPALIDAD DISTRITAL DE EL TAMBO  
  
 Ing. David Ramos Aponte  
 GERENTE DE SERVICIOS PÚBLICOS

MUNICIPALIDAD DISTRITAL DE EL TAMBO  
  
 Lic. Romy Contreras Monago  
 GERENTE DE DESARROLLO SOCIAL

MUNICIPALIDAD DISTRITAL DE EL TAMBO  
 GERENCIA DE DESARROLLO URBANO Y RURAL  
  
 Joseph Antonio Castro-Buendía  
 SUB GERENTE DE DESARROLLO URBANO Y RURAL  
 C.A.P. N° 21427

## PRESENTACIÓN

El Plan de Prevención y Reducción del Riesgo de Desastres del distrito de El Tambo 2026-2030, ha sido elaborado en el marco de las funciones del Gobierno Local establecidos en la Ley N° 29664, Ley que crea el Sistema Nacional de Gestión del Riesgo de Desastres (SINAGERD), su reglamento y modificatorias en donde se establece que los gobiernos regionales y locales deben identificar el nivel de riesgo existente en sus áreas de jurisdicción y establecer un plan de gestión correctiva del riesgo en el cual se establecen medidas de carácter permanente en el contexto del desarrollo e inversión, para ello cuentan con el apoyo técnico del CENEPRED.

Por ello, deben incorporar la Gestión del Riesgo de Desastres (GRD), en sus procesos de planificación, ordenamiento territorial, gestión ambiental e inversión pública, con el propósito de prevenir y proteger la vida y salud de la población, el patrimonio de las personas y del estado.

En ese sentido, los lineamientos técnicos aprobados mediante R.M. N° 222- 2013-PCM, que aprueba los "Lineamientos Técnicos del Proceso de Prevención del Riesgo de Desastres"; la R.M. N° 220-2013-PCM, que aprueba los "Lineamientos Técnicos del Proceso de Reducción del Riesgo de Desastres", establecen que las entidades públicas de los tres niveles de gobierno deben formular, aprobar y ejecutar su Plan de Prevención y Reducción de Riesgos de Desastres.

El Plan de Prevención y Reducción de Riesgo de Desastres del distrito de El Tambo 2026-2030 del tipo de dimensión territorial en adelante denominado PPRRD\_El Tambo, es un instrumento técnico específico, dirigido a identificar peligros, vulnerabilidades, elementos expuestos y/o niveles de riesgos; a partir del cual se establecen medidas, programas, actividades y proyectos de orientados a la reducción de las condiciones existentes de riesgo de desastres, así como prevenir la generación de nuevas condiciones de riesgo del departamento de Junín.

Por tanto, la formulación del presente instrumento técnico estuvo a cargo del Equipo Técnico de Trabajo de la Municipalidad Distrital de El Tambo, con asistencia técnica del Centro Nacional de Estimación, Prevención y Reducción del Riesgo de Desastres (CENEPRED), teniendo en cuenta lo dispuesto en la Guía Metodológica para elaborar el Plan de Prevención y Reducción del Riesgo de Desastres en los Tres Niveles de Gobierno, aprobada mediante Resolución Jefatural N° 086-2016-CENEPRED/J; y aprobado por el Grupo de Trabajo para la Gestión del Riesgo de Desastres de la Municipalidad Distrital de El Tambo conformado mediante Resolución de Alcaldía N° 007-2026-MDT/A.

MUNICIPALIDAD DISTRITAL DE EL TAMBO  
SECRETARÍA DE DEFENSA CIVIL Y SEGURIDAD  
Econ. JORGE ISAAC LARA RICAPA  
(e) OFICINA DE DEFENSA CIVIL

MUNICIPALIDAD DISTRITAL DE EL TAMBO  
SECRETARÍA DE DEFENSA CIVIL Y SEGURIDAD  
Econ. JORGE ISAAC LARA RICAPA  
(e) OFICINA DE DEFENSA CIVIL

MUNICIPALIDAD DISTRITAL DE EL TAMBO  
SECRETARÍA DE DEFENSA CIVIL Y SEGURIDAD  
Econ. ROBERTO B. PANONA DÍAZ  
(e) OFICINA DE DEFENSA CIVIL  
C.E.I. 09453

## INTRODUCCIÓN

El Plan de Prevención y Reducción del Riesgo de Desastres del distrito de El Tambo 2026-2030, de dimensión territorial y orientada al mediano plazo presenta cuatro (04) principales capítulos definidos, como aspectos generales, diagnóstico territorial e institucional de la gestión del riesgo de desastres del departamento de Junín, formulación e implementación del plan.

El presente Plan ha sido elaborado en el marco de los principios de protección y participación, considerando los enfoques territoriales, inclusivo, interculturalidad y de desarrollo sostenible; en concordancia la Política Nacional de Gestión del Riesgo De Desastres al 2050 y el Plan Nacional de Gestión del Riesgo de Desastres 2022 - 2030, el contenido presenta los siguientes capítulos:

En el Capítulo I, se desarrollan los aspectos generales, entre ellos, el marco normativo que sustenta la elaboración del presente instrumento técnico; así como, la metodología para su elaboración; finalizando con la descripción de las principales características del distrito de El Tambo.

En el Capítulo II, se presenta el análisis del diagnóstico institucional referido a los avances en la incorporación de la gestión del riesgo de desastres en los instrumentos de gestión institucional y territorial, roles, funciones, estrategias y capacidad operativa en materia de Gestión del Riesgo de Desastres, principalmente en los componentes prospectivo y correctivo del riesgo de desastres del la Municipipladad Distrital de El Tambo; asimismo se complementa con el diagnóstico territorial del distrito de El Tambo, el cual implica en la priorización de peligros, identificación de zonas críticas, identificación de los elementos expuestos, análisis de la vulnerabilidad y determinación de niveles de riesgo de desastres.

En el Capítulo III, desarrolla la formulación al 2030 (mediano plazo) a partir del análisis de articulación con las principales políticas de carácter nacional con los planes e instrumentos de la Municipalidad Distrital de El Tambo vinculados en materia de prevención y reducción del riesgo de desastres, se determinan los objetivos a partir del cual se desprenden en actividades, programas y proyectos a fin de corregir o evitar situaciones de riesgo de desastres partir de la identificación de posibles fuentes de financiamiento.

Finalmente, el Capítulo IV, describe los principales aspectos para la implementación del Plan, referido a a los responsables del seguimiento y evaluación de las intervenciones programadas en el Plan de Prevención y Reducción del Riesgo de Desastres del distrito de El Tambo 2026-2030.

MUNICIPALIDAD DISTRITAL DE EL TAMBO  
OFICINA DE DEFENSA CIVIL  
Econ. JORGE ISAAC LARA RICAPA  
(e) OFICINA DE DEFENSA CIVIL

MUNICIPALIDAD DISTRITAL DE EL TAMBO  
OFICINA DE DEFENSA CIVIL  
Econ. JORGE ISAAC LARA RICAPA  
(e) OFICINA DE DEFENSA CIVIL

MUNICIPALIDAD DISTRITAL DE EL TAMBO  
OFICINA DE DEFENSA CIVIL  
Con Hóber B. Pariona Díaz  
C.E.I. 09453

Municipalidad Distrital de  
**El Tambo**  
*Con honestidad y transparencia*



**PLAN DE PREVENCIÓN, REDUCCIÓN  
DEL RIESGO DE DESASTRES DEL  
DISTRITO DE EL TAMBO,  
PROVINCIA DE HUANCAYO  
DEPARTAMENTO DE JUNÍN**

**CAPITULO I:**

**ASPECTOS GENERALES**

## 1.1. MARCO LEGAL Y NORMATIVO

### 1.1.1. Marco Internacional

#### - Marco de Sendai para la Reducción del Riesgo de Desastres 2015-2030

El Marco de Sendai para la reducción del riesgo de desastres 2015-2030 es un documento internacional adoptado por países miembros de la ONU entre el 14 y el 18 de marzo del 2015 durante la Conferencia Mundial sobre la Reducción del Riesgo de Desastres celebrada en Sendai, Japón y aprobado por la Asamblea General de las Naciones Unidas en junio de 2015. El Marco de Sendai sucede al marco de Hyogo para la acción (2005-2015)

#### - Marco de Acción de Hyogo 2005-2015 de la Estrategia Internacional para la Reducción del Riesgo de Desastres – EIRD

El Marco de Acción de Hyogo es el instrumento global de referencia para la implementación de la reducción del riesgo de desastres y que ha sido adoptado por 168 estados miembros de las Naciones Unidas en la Conferencia Mundial sobre la Reducción de los Desastres que se celebró en Kobe, Hyogo, Japón, del 18 al 22 de enero del 2005. El objetivo principal fue aumentar la resiliencia de las naciones y las comunidades ante los desastres al lograr para el año 2015 una reducción considerable de las pérdidas que ocasionan los desastres, tanto en términos de vidas humanas como en cuanto a bienes sociales, económicos y ambientales de las comunidades y países.

#### - Convención Marco de las Naciones Unidas sobre Cambio Climático (CMNUCC) 12/12/2015

Acuerdo histórico con el objetivo de combatir el cambio climático y acelerar e intensificar las acciones y las inversiones necesarias para un futuro sostenible con bajas emisiones de carbono.

### 1.1.2. Marco Nacional

#### - Ley que crea el Sistema Nacional de Gestión del Riesgo de Desastres (SINAGERD) – Ley N° 29664

Es un sistema interinstitucional, sinérgico, descentralizado, transversal y participativo, con la finalidad de identificar y reducir los riesgos asociados a peligros o minimizar sus efectos, así como evitar la generación de nuevos riesgos, y preparación y atención ante situaciones de desastre mediante el establecimiento de principios, lineamientos de política, componentes, procesos e instrumentos de la Gestión del Riesgo de Desastres.

#### - Decreto Legislativo N° 1587 que modifica la Ley N° 29664, Ley que crea el Sistema Nacional de Gestión del Riesgo de Desastres (SINAGERD).

Tiene por objeto modificar la Ley N° 29664, Ley que crea el Sistema Nacional de Gestión del Riesgo de Desastres (SINAGERD), a fin de fortalecer el mencionado Sistema Nacional.

#### - Decreto Supremo N°048-2011-PCM que aprueba el Reglamento del SINAGERD

Este Decreto Supremo reglamenta la Ley N°29664 se crea con el objetivo de conocer y desarrollar sus componentes, procesos y procedimientos, así como los roles de las entidades conformantes del sistema. Los Gobiernos Regionales y Locales cumplen las siguientes funciones, incorporan en sus procesos de planificación, de ordenamiento territorial, de gestión ambiental y de inversión pública, la Gestión del Riesgo de Desastres; y se detallan las múltiples funciones a este dentro del reglamento.

#### - Decreto Supremo N°060-2024-PCM que modifica el Reglamento de la Ley N° 29664, que crea el Sistema Nacional de Gestión del Riesgo de Desastres (SINAGERD)

Tiene por objeto modificar el Reglamento de la Ley N° 29664, que crea el Sistema Nacional de Gestión del Riesgo de Desastres (SINAGERD), a fin de fortalecer el mencionado Sistema Nacional.



MUNICIPALIDAD DISTRITAL DE EL TAMBO  
SECRETARÍA DE DESARROLLO ECONÓMICO  
Econ. JORGE ISAAC LARA RICAPA  
(e) OFICINA DE DEFENSA CIVIL



MUNICIPALIDAD DISTRITAL DE EL TAMBO  
SECRETARÍA DE DESARROLLO ECONÓMICO  
Econ. JORGE ISAAC LARA RICAPA  
(e) OFICINA DE DEFENSA CIVIL



MUNICIPALIDAD DISTRITAL DE EL TAMBO  
SECRETARÍA DE DEFENSA CIVIL  
Rober B. Pariona Díaz  
C.E.I. 09453



MUNICIPALIDAD DISTRITAL DE EL TAMBO  
SECRETARÍA DE SERVICIOS PÚBLICOS  
Ing. David Ramos Aponte  
GERENTE DE SERVICIOS PÚBLICOS



MUNICIPALIDAD DISTRITAL DE EL TAMBO  
SECRETARÍA DE DESARROLLO SOCIAL  
Rober B. Pariona Díaz  
GERENTE DE DESARROLLO SOCIAL



MUNICIPALIDAD DISTRITAL DE EL TAMBO  
SECRETARÍA DE DESARROLLO URBANO Y RURAL  
Joseph Anthony Castro-Buendía  
SUB GERENTE DE DESARROLLO URBANO Y RURAL  
C.A.P. N° 21427

- **Política de Estado 32 Gestión del Riesgo de Desastres – aprobado en el Acuerdo Nacional**  
 La política de Estado está referida a la Gestión del Riesgo de Desastres, establece el compromiso de promover una política de Gestión del Riesgo de Desastres con la finalidad de proteger la vida, la salud y la integridad de las personas; así como el patrimonio público y privado, promoviendo y velando por la ubicación de la población y sus equipamientos en las zonas de mayor seguridad, reduciendo las vulnerabilidades con equidad e inclusión, bajo un enfoque de procesos que comprenda la estimación y reducción del riesgo, la respuesta ante emergencias y desastres así como la reconstrucción.

**1.1.3. Normas Institucionales**

- Ley N°27972, Ley Orgánica de Municipalidades.
- Ley N°29869, Ley de Reasentamiento Poblacional para Zonas de Muy Alto riesgo No Mitigable.
- Ley N°30779, Ley que fortalece al SINAGERD.
- Ley N°30831, Ley que modifica el artículo 19° de la Ley 29664.
- Decreto Supremo N°038-2021-PCM, que aprueba la Política Nacional de Gestión del Riesgo de Desastres al 2050.
- Decreto Supremo N°115-2022-PCM, que aprueba el Plan Nacional de Gestión del Riesgo de Desastres al 2050.
- R.M. N°046-2013-PCM, que aprueba los “Lineamientos que definen el Marco de Responsabilidades en Gestión del Riesgo de Desastres de las entidades del Estado en los tres niveles de gobierno”.
- R.M. N°220-2013-PCM, que aprueba los “Lineamientos Técnicos del Proceso de Reducción del Riesgo de Desastres”.
- R.M. N°222-2013-PCM, que aprueba los “Lineamientos Técnicos del Proceso de Prevención del Riesgo de Desastres”.
- R.J N°058-2013-CENEPRED/J, que aprueba el manual y la directiva para la Evaluación del Riesgo de Desastres por fenómenos naturales.
- R.J N°112-2014-CENEPRED/J, que aprueba el Manual y la directiva para la Evaluación de Riesgos originados por Fenómenos Naturales, segunda versión y Directiva N°009-2014-CENEPRED/J, aprueba la “Directiva de Procedimientos Administrativos para la Evaluación de Riesgos Originados por Fenómenos Naturales.
- R.J N°082-2016-CENEPRED/J, que aprueba la Guía Metodológica para formular los Planes de Prevención y Reducción del Riesgo de Desastres.
- R.S.GRD N°009-2025-PCM/SGRD, que aprueba los “Lineamientos Técnicos del Proceso de Estimación del Riesgo de Desastres”.

**1.1.4. Marco Local**

Resolución de Alcaldía N° 201-2025-MDT/A, que aprueba la conformación del Equipo Técnico encargado de la elaboración de instrumentos técnicos en los procesos de estimación, prevención, reducción y reconstrucción de la Municipalidad Distrital de El Tambo.

**1.2. METODOLOGÍA**

**1.2.1. Plan de Prevención y Reducción del Riesgo de Desastres - PPRRD<sup>1</sup>**

El Plan de Prevención y Reducción de Riesgo de Desastres-PPRRD, es un plan específico que elaboran los Gobiernos Regionales y Gobiernos Locales en ejercicio de sus atribuciones, dirigido a identificar medidas, programas, actividades y proyectos que eliminen o reduzcan las condiciones existentes de riesgo de desastres, y prevengan la generación de nuevas condiciones de riesgo.

Guía metodológica para elaborar el Plan de Prevención y Reducción del Riesgo de Desastres en los tres niveles de gobierno.

Econ. JORGE ISAAC LARA RICAPA (o) OFICINA DE DEFENSA CIVIL

Econ. JORGE ISAAC LARA RICAPA (o) OFICINA DE DEFENSA CIVIL

Lic. Rober B. Pariona Díaz C.E.I. 09453



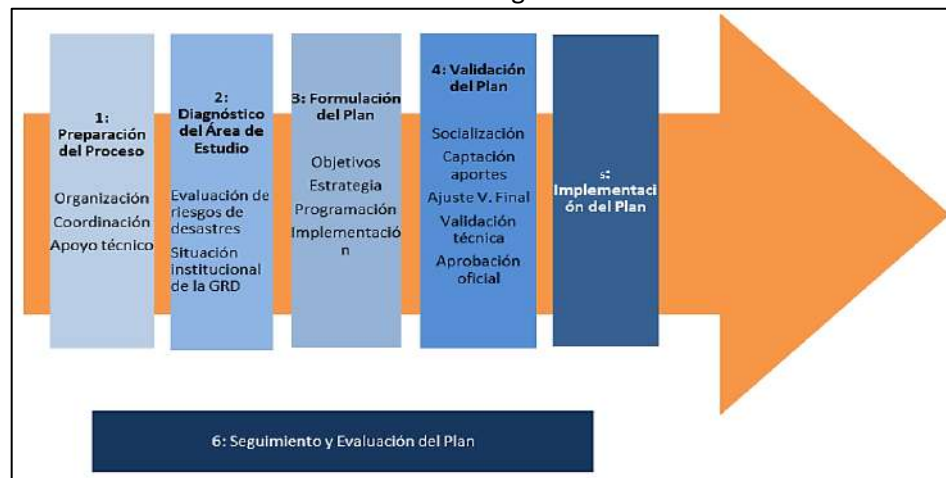
La elaboración del plan se apoya en el marco normativo y conceptual de la gestión de riesgos en el Perú, en la identificación y caracterización de los peligros de cada ámbito, el análisis de vulnerabilidades, y el cálculo de los niveles de riesgos. Sobre esa base, conociendo los factores institucionales limitantes y las potencialidades de cada circunscripción, se proyectan las medidas a ponerse en práctica para la prevención y reducción del riesgo de desastres.

El PPRRD debe estar alineado con el Plan de Desarrollo Concertado de cada jurisdicción, así como con los planes de ordenamiento territorial y en general con todos los instrumentos de gestión que los Gobiernos descentralizados generan, orientados al desarrollo sostenible.

La Ruta metodológica del presente PPRRD\_EL TAMBO, será formulado en base a la “Guía Metodológica para elaborar el Plan de Prevención y Reducción del Riesgo de Desastres en los tres niveles de gobierno”, aprobada bajo Resolución Jefatural N°082-2016-CENEPRED/J del CENEPRED.

Este proceso se describe en la siguiente ilustración:

**Imagen N° 1: Metodología para elaborar el Plan de Prevención y Reducción del Riesgo de Desastres**

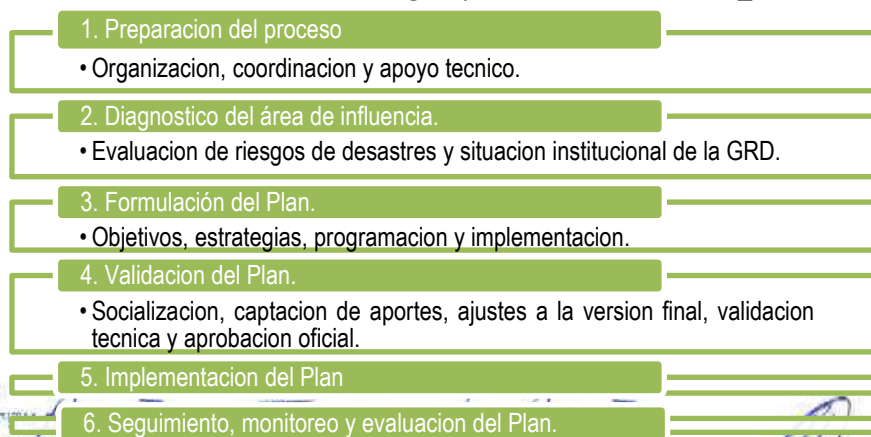


Fuente: CENEPRED, 2016.

**1.2.2. Fases del proceso metodológico**

La elaboración del Plan Regional de Prevención y Reducción del Riesgo de Desastres del distrito de El Tambo, PPRRD\_El Tambo (2026-2030), se realizó en base a las seis (06) fases principales que fueron retroalimentándose durante el transcurso de su formulación, siendo importante la participación del Equipo Técnico durante el proceso, quienes manejarán con oportunidad la interacción de los diferentes momentos, según la siguiente ilustración:

**Gráfico N° 1: Proceso metodológico para elaborar el PPRRD\_EL TAMBO**



MUNICIPALIDAD DISTRITAL DE EL TAMBO  
 Econ. JORGE ISAAC LARA RICAPA (o) OFICINA DE DEFENSA CIVIL  
 Econ. JORGE ISAAC LARA RICAPA (o) OFICINA DE DEFENSA CIVIL  
 con Hóber B. Pariona Díaz C.E.I. 09453

MUNICIPALIDAD DISTRITAL DE EL TAMBO  
 Ing. David Ramos Aponte  
 GERENTE DE SERVICIOS PÚBLICOS

MUNICIPALIDAD DISTRITAL DE EL TAMBO  
 Lic. Rosy Contreras Monago  
 GERENTE DE DESARROLLO SOCIAL

MUNICIPALIDAD DISTRITAL DE EL TAMBO  
 Joseph Antonio Castro-Buendía  
 SUB GERENTE DE DESARROLLO URBANO Y RURAL  
 C.A.P. N° 21427

Fuente: CENEPRED, 2016.

A continuación, se describe la realización de las diferentes actividades, según la fase correspondiente:

### Preparación

Se contó con la participación de los principales actores distritales a través de talleres, reuniones de trabajo, consultas interinstitucionales, permitiéndose una sistematización de toda la información disponible que recoge la experiencia distrital en las actividades de prevención y reducción del riesgo de desastres, de tal manera que fortalezca las actividades de Gestión del Riesgo de Desastres a través de la Secretaria Técnica de Defensa Civil instituido en la región como órgano ejecutor del mismo; según se detalla a continuación:

- La autoridad de la Municipalidad Distrital de El Tambo consciente de la importancia de contar con un documento de gestión que permitan identificar las medidas, programas, actividades y proyectos que eliminen o reduzcan las condiciones existentes de riesgo de desastres y prevengan la generación de nuevas condiciones de riesgo, conformó el Equipo Técnico para la elaboración del Plan de Prevención y Reducción del Riesgo de Desastres del distrito de El Tambo, bajo Resolución de Alcaldía N° 201-2025-MDT/A, integrado por miembros de los distintos órganos de línea de la municipalidad el cual se basa en la delegación de funciones en materia de GRD de acuerdo a la estructura orgánica de la Municipalidad Distrital de El Tambo.
- En contexto de lo descrito, se desarrolló una reunión con el Equipo Técnico y la Coordinadora de Enlace Regional Junín, donde, por votación unánime se aprobó el Cronograma de Actividades para la elaboración del Plan de Prevención y Reducción del Riesgo de Desastres del distrito de El Tambo, por un periodo de sesenta (60) días calendarios.
- Así mismo, se desarrolló una reunión con el Equipo Técnico y la Coordinadora de Enlace Regional Junín, en el cual se acordó que cada miembro proporcionará información de acuerdo a sus competencias vinculadas a la Gestión del Riesgo de Desastres.

### Diagnóstico

- Se realizó la caracterización sobre el aspecto social, económica y físico y ambiental del distrito de El Tambo, además la información fue recopilada de las diferentes entidades técnico científicas como la ANA y el SENAMHI, cuya información es recopilada y consignada dentro de los Escenarios de Riesgo elaborados por el Centro Nacional de Estimación, Prevención y Reducción del Riesgo de Desastres CENEPRED; tal como el Escenarios de riesgo por inundaciones y movimientos en masa en el marco del Plan Multisectorial 2025-2027.
- Se sistematizó la data histórica de los principales peligros ocurridos, determinándose inundación pluvial como los peligros de mayor recurrencia en el ámbito del distrito. La información fue complementada con registros de la plataforma del SIGRID y SINPAD.
- Posteriormente se realizó la visita técnica a las zonas críticas, recopilándose información de la ubicación, coordenadas, características del peligro, data histórica y afectación de los medios de vida y/o elementos expuestos.
- Con la información recopilada se elaboró los mapas de susceptibilidad, luego se determinó los elementos expuestos, los cuales fueron base para la elaboración del escenario de riesgo.

### Formulación

- En función a la generación de resultados de la fase de diagnóstico y teniendo en cuenta la prioridad del riesgo a ser gestionado, se han planteado diversos objetivos y estrategias para su articulación con los distintos documentos de gestión de la Municipalidad Distrital de El Tambo.




MUNICIPALIDAD DISTRITAL DE EL TAMBO  
SECRETARÍA DE DESARROLLO ECONÓMICO  
Econ. JORGE ISAAC LARA RICAPA  
(e) OFICINA DE DEFENSA CIVIL



MUNICIPALIDAD DISTRITAL DE EL TAMBO  
SECRETARÍA DE DESARROLLO ECONÓMICO  
Econ. JORGE ISAAC LARA RICAPA  
(e) OFICINA DE DEFENSA CIVIL



MUNICIPALIDAD DISTRITAL DE EL TAMBO  
SECRETARÍA DE DEFENSA CIVIL  
Rober B. Pariona Díaz  
C.E.I. 09453



MUNICIPALIDAD DISTRITAL DE EL TAMBO  
SECRETARÍA DE SERVICIOS PÚBLICOS  
Ing. David Ramos Aponte  
GERENTE DE SERVICIOS PÚBLICOS



MUNICIPALIDAD DISTRITAL DE EL TAMBO  
SECRETARÍA DE DESARROLLO SOCIAL  
Lic. Rosy Contreras Monago  
GERENTE DE DESARROLLO SOCIAL



MUNICIPALIDAD DISTRITAL DE EL TAMBO  
SECRETARÍA DE DESARROLLO URBANO Y RURAL  
Joseph Antonio Castro-Buendía  
SUB GERENTE DE DESARROLLO URBANO Y RURAL  
C.A.P. N° 21427

- Se propusieron acciones, proyectos y/o actividades con la finalidad de prevenir, reducir y/o mitigar el riesgo generados por deslizamientos e inundación

**Validación**

- La Fase de Validación corresponde a la socialización del PPRD\_ El Tambo entre los diferentes actores a fin de recibir aportes y sugerencias que deberán ser implementados en el plan, posteriormente se realizara la aprobación oficial con su respectiva difusión.

**Implementación**

- corresponde a la institucionalización de la propuesta mediante su incorporación en los diferentes instrumentos de gestión de la entidad con su respectiva asignación de recursos.
- Como fase final se plantea el seguimiento y evaluación, que consiste en la medición del impacto de las medidas del PPRD\_ El Tambo.

MUNICIPALIDAD DISTRITAL DE EL TAMBO  
Ing. David Ramos Aponte  
GERENTE DE SERVICIOS PÚBLICOS

MUNICIPALIDAD DISTRITAL DE EL TAMBO  
Lic. Rosy Contreras Monago  
GERENTE DE DESARROLLO SOCIAL

MUNICIPALIDAD DISTRITAL DE EL TAMBO  
Gerente de Desarrollo Urbano y Rural  
Josep Anthony Castro-Buendía  
SUS GERENTE DE DESARROLLO URBANO Y RURAL  
C.A.P. N° 21427

MUNICIPALIDAD DISTRITAL DE EL TAMBO  
GERENTE DE DESARROLLO ECONÓMICO  
Econ. JORGE ISAAC LARA RICAPA  
(e) OFICINA DE DEFENSA CIVIL

MUNICIPALIDAD DISTRITAL DE EL TAMBO  
GERENTE DE DESARROLLO ECONÓMICO  
Econ. JORGE ISAAC LARA RICAPA  
(e) OFICINA DE DEFENSA CIVIL

MUNICIPALIDAD DISTRITAL DE EL TAMBO  
GERENTE DE DESARROLLO ECONÓMICO  
Econ. HOBEL B. Pariona Díaz  
C.E.I. 09453

**1.3. CARACTERIZACIÓN DEL DISTRITO DE EL TAMBO**

**1.3.1. Ubicación geográfica y límites políticos**

El distrito de El Tambo, es uno de los veintiocho que conforman la provincia de Huancayo, geográficamente forma parte de la zona conurbana de la ciudad de Huancayo, está separado de la ciudad de Huancayo por el río El Tambo, tiene una extensión de 8.3 Km<sup>2</sup>, y se caracteriza por extensas zonas agrícolas que se destinan a la agricultura.

**Figura N° 1:** Descripción de la ubicación del distrito de El Tambo

<b>UBICACIÓN POLÍTICA</b>	
<b>Región:</b> Junín <b>Provincia:</b> Huancayo <b>Distritos:</b> El Tambo <b>Ubigeo:</b> 120114	
<b>SUPERFICIE TERRITORIAL TOTAL</b>	
<b>Total:</b> 73.56 (Según otros datos) km <sup>2</sup> .	
<b>COORDENADAS GEOGRÁFICAS</b>	
<b>Latitud:</b> 12° 04'01"S <b>Longitud:</b> 75°13'17"O <b>Zona:</b> 18L	
<b>ALTITUD</b>	
<b>Media:</b> 3260 m.s.n.m	
<b>LÍMITES POLÍTICOS</b>	
<b>Por el Norte:</b> Por la Quebrada Honda y el distrito de San Agustín de Cajas. <b>Por el Este:</b> Partiendo por Marancocha y pasando por la hacienda Aychana hasta llegar al Huaytapallana. <b>Por el Sur:</b> Por el río Shullcas hasta su desembocadura en el río Mantaro. <b>Por el Oeste:</b> Por el río Mantaro.	
<b>POBLACIÓN</b>	
<b>Total:</b> 166359 habitantes <b>Densidad:</b> 2261,54 hab/km <sup>2</sup>	
<b>GENTILICIO</b>	
<b>Originarios de El Tambo:</b> Tambeño	
<b>HUSO HORARIO</b>	
<b>Huso horario:</b> UTC-05:00	
<b>DIVISIÓN ADMINISTRATIVA (Centros Poblados)</b>	
El Tambo Paccha Hualahoyo Cochas Grande Saños Chico Batanyacu La Esperanza Urpaycancha	Aza Incho Cullpa Baja Ancalayo Cochas Chico Cullpa Alta Saños Chaupi Saños Grande Umuto
<b>HISTORIA</b>	
Los ayllos que conformaban el pueblo de Huancayo en el siglo XVI - Huamanmarca, Cajas, Tambo, Auquimarca, Gualahoyo y Plateros, estaban integrados por culturas huancas y quechuas asentadas en colinas atravesadas por los ríos Shullcas, Yanama y Chilca. Con el tiempo, estos ayllos se transformaron en barrios dedicados al cultivo y pastoreo, unidos por el quechua, la religión y las	

MUNICIPALIDAD DISTRITAL DE EL TAMBO  
 Ing. David Ramos Aponte  
 GERENTE DE SERVICIOS PÚBLICOS

MUNICIPALIDAD DISTRITAL DE EL TAMBO  
 Lic. Rosy Contreras Monago  
 GERENTE DE DESARROLLO SOCIAL

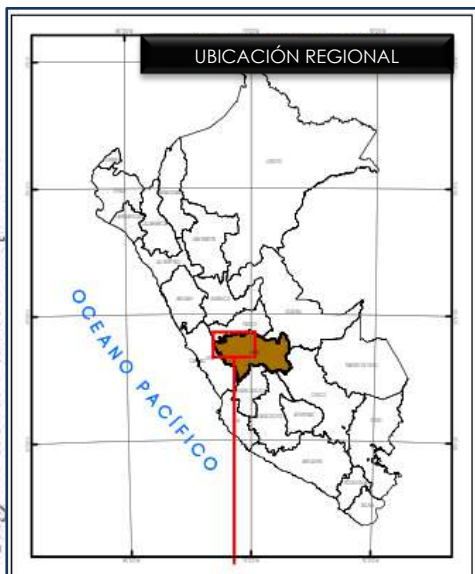
MUNICIPALIDAD DISTRITAL DE EL TAMBO  
 Gerente de Desarrollo Urbano y Rural  
 Josep. Antonio Castro-Buendía  
 C.A.P. N° 21427

MUNICIPALIDAD DISTRITAL DE EL TAMBO  
 GERENTE DE DESARROLLO ECONÓMICO  
 Econ. JORGE ISAAC LARA RICAPA  
 (e) OFICINA DE DEFENSA CIVIL

MUNICIPALIDAD DISTRITAL DE EL TAMBO  
 GERENTE DE DESARROLLO ECONÓMICO  
 Econ. JORGE ISAAC LARA RICAPA  
 (e) OFICINA DE DEFENSA CIVIL

Don Rober B. Pariona Díaz  
 C.E.I. 09453

costumbres.



MUNICIPALIDAD DISTRITAL DE EL TAMBO  
 Ing. David Ramos Aparicio



UBICACIÓN PROVINCIAL

MUNICIPALIDAD DISTRITAL DE EL TAMBO  
 Lic. Rosy Contreras Monago  
 GERENTE DE DESARROLLO SOCIAL



UBICACIÓN LOCAL

Fuente: Elaboración Equipo técnico

MUNICIPALIDAD DISTRITAL DE EL TAMBO  
 Gerente de Desarrollo Urbano y Rural  
 Josep Anthony Castro-Buendia  
 SUS GERENTE DE DESARROLLO URBANO Y RURAL  
 C.A.P. N° 21427

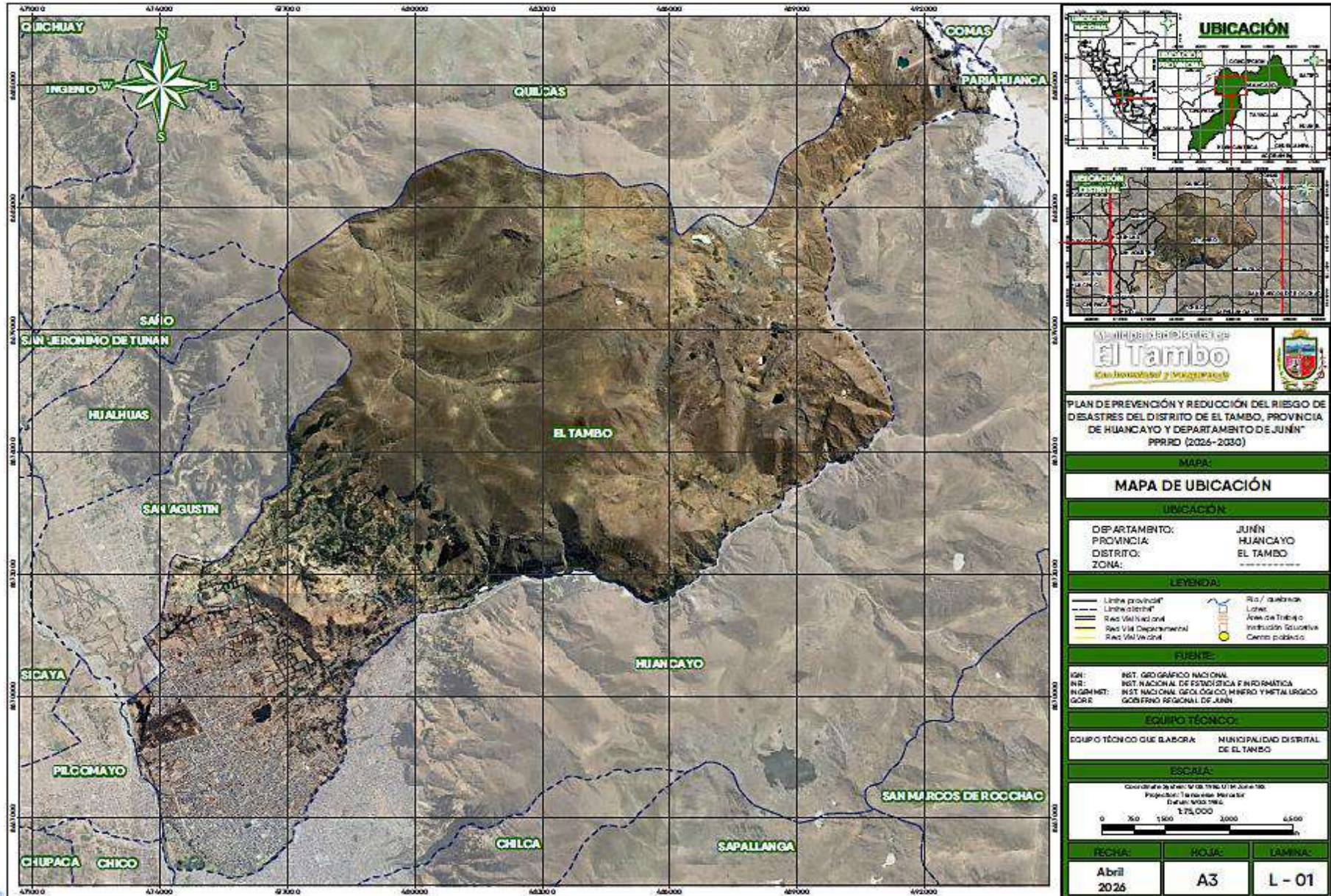
MUNICIPALIDAD DISTRITAL DE EL TAMBO  
 GERENTE DE DESARROLLO ECONOMICO  
 Econ. JORGE ISAAC LARA RICAPA  
 (e) OFICINA DE DEFENSA CIVIL

MUNICIPALIDAD DISTRITAL DE EL TAMBO  
 GERENTE DE DESARROLLO ECONOMICO  
 Econ. JORGE ISAAC LARA RICAPA  
 (e) OFICINA DE DEFENSA CIVIL

Don Rober B. Pariona Diaz  
 C.E.I. 09453

PLAN DE PREVENCIÓN Y REDUCCIÓN DEL RIESGO DE DESASTRES DEL DISTRITO DE EL TAMBO, 2026-2030

Figura N° 2: Mapa de ubicación del distrito de El Tambo



MUNICIPALIDAD DISTRITAL DE EL TAMBO  
**Ing. David Ramos Aparicio**  
 GERENTE DE SERVICIOS PÚBLICOS

Fuente: Elaboración Equipo Técnico

MUNICIPALIDAD DISTRITAL DE EL TAMBO  
**Lic. Rosy Contreras Monago**  
 GERENTE DE DESARROLLO SOCIAL

MUNICIPALIDAD DISTRITAL DE EL TAMBO  
 SUB GERENTE DE DESARROLLO URBANO Y RURAL  
**Josep Anthony Castro-Buendía**  
 SUB GERENTE DE DESARROLLO URBANO Y RURAL  
 CAP. N° 31427

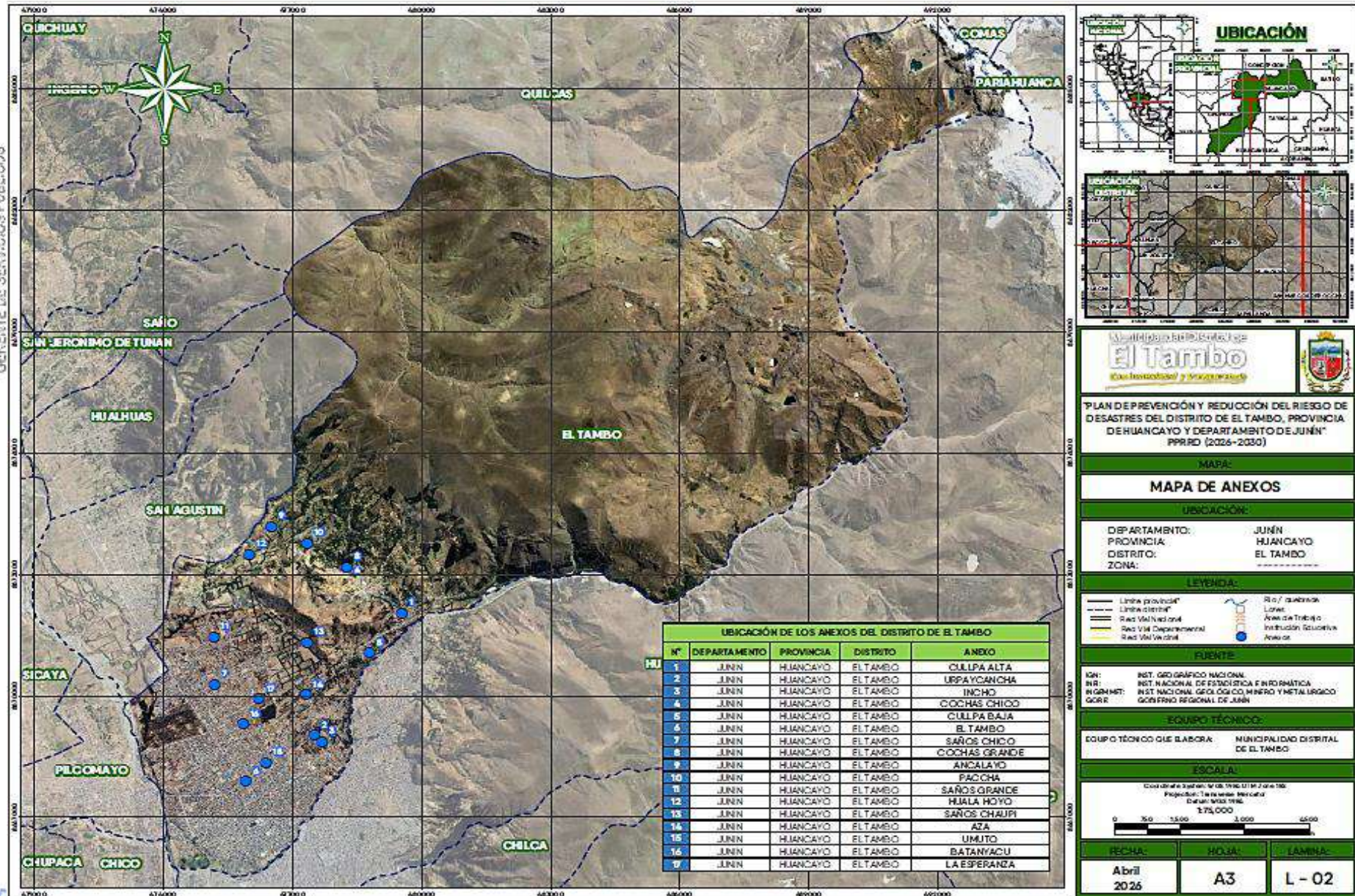
**Econ. JORGE ISAAC LARA RICAPA**  
 (e) OFICINA DE DEFENSA CIVIL

**Econ. JORGE ISAAC LARA RICAPA**  
 (e) OFICINA DE DEFENSA CIVIL

**Don Mober B Pariona Díaz**  
 C.E.I. 09453

PLAN DE PREVENCIÓN Y REDUCCIÓN DEL RIESGO DE DESASTRES DEL DISTRITO DE EL TAMBO, 2026-2030

Figura N° 3: Mapa de ubicación de los Anexos del distrito de El Tambo



Fuente: Elaboración Equipo Técnico

MUNICIPALIDAD DISTRITAL DE EL TAMBO  
 Ing. David Ramos Aparicio  
 GERENTE DE SERVICIOS PÚBLICOS

Lic. Rosy Contreras Monago  
 GERENTE DE DESARROLLO SOCIAL

MUNICIPALIDAD DISTRITAL DE EL TAMBO  
 SUB GERENTE DE DESARROLLO URBANO Y RURAL  
 Joseph Anthony Castro-Buendía  
 SUB GERENTE DE DESARROLLO URBANO Y RURAL  
 CAP. N° 21427

Econ. JORGE ISAAC LARA RICAPA  
 (e) OFICINA DE DEFENSA CIVIL

Econ. JORGE ISAAC LARA RICAPA  
 (e) OFICINA DE DEFENSA CIVIL

Don Víctor B. Pariona Díaz  
 C.E.I. 09453

**UBICACIÓN**

Municipalidad Distrital de El Tambo  
 (Cultural, Social y Económico)

PLAN DE PREVENCIÓN Y REDUCCIÓN DEL RIESGO DE DESASTRES DEL DISTRITO DE EL TAMBO, PROVINCIA DE HUANCAYO Y DEPARTAMENTO DE JUNÍN  
 PPRD (2026-2030)

**MAPA DE ANEXOS**

DEPARTAMENTO: JUNÍN  
 PROVINCIA: HUANCAYO  
 DISTRITO: EL TAMBO  
 ZONA:

**LEYENDA:**

— Línea provincial  
 - - - Línea distrital  
 --- Red Vial Nacional  
 --- Red Vial Departamental  
 --- Red Vial Local

Río / quebrada  
 Llave  
 Área de Trabajo  
 Inscripción Geográfica  
 Área de

**FUENTE:**

IGN: INSTITUTO GEOGRÁFICO NACIONAL  
 INEI: INSTITUTO NACIONAL DE ESTADÍSTICA E INFORMÁTICA  
 INGEOMIN: INSTITUTO NACIONAL GEOGRÁFICO, MINERO Y METALÚRGICO  
 GORR: GOBIERNO REGIONAL DE JUNÍN

**EQUIPO TÉCNICO:**

EQUIPO TÉCNICO QUE ELABORA: MUNICIPALIDAD DISTRITAL DE EL TAMBO

**ESCALA:**

Coordenadas Geográficas: 10° 08' 19" S 76° 07' 19" W  
 Proyección: Transversal Mercator  
 Datum: WGS 1984  
 1:75,000

0 300 1500 3000 4500

**FECHA:** Abril 2026 | **HOJA:** A3 | **LAMINA:** L-02

**1.3.2. Descripción de las vías de acceso**

Las vías de acceso principales son:

**Carretera asfaltada margen izquierda hacia la capital:** El Tambo – San Agustín de Cajas – Concepción – Jauja – Pachacayo – La Oroya – Morococha – Casapalca – San Mateo – Matucana – Chosica – Lima, con alto flujo vehicular.

**Carretera asfaltada margen derecha hacia la capital:** El Tambo – Pilcomayo – Orcotuna – Jauja – Pachacayo – La Oroya – Morococha – Casapalca – San Mateo – Matucana – Chosica – Lima, con alto flujo vehicular. Los mismos que desde Jauja se prolongan hacia La Oroya – Cerro de Pasco – Huánuco, y otro hacia la selva central Jauja – Tarma – San Ramón – Satipo.

**Carretera asfaltada hacia la provincia de Chupaca:** Continuando con la carretera afirmada hacia la capital pasando por Angasmayo – San José de Quero – Tomas – Alis – Yauyos – Cañete – Lima, con bajo flujo vehicular.

**Carretera asfaltada hacia la región Huancavelica:** El Tambo – Huancayo – Huayllucachi – Imperial – Acostambo – Izcuchaca – Huando – Casa Blanca – Huancavelica. Esta última, desde Imperial sale una carretera afirmada hacia Pampas – Chonta – Churcampa – Huanta – Ayacucho, y otras desde Izcuchaca – Mejorada – Anco – Mayoc – Huanta – Ayacucho.

**1.3.3. Aspecto Social**

**1.3.3.1. Población**

Según los resultados del Censo Nacionales 2017: XII de población, VII de Vivienda y III de Comunidades Indígenas-INEI, el total de población censada en el distrito de El Tambo es 166359 habitantes, cuya distribución se muestra a continuación:

**Cuadro N° 1: Población censada urbana y rural**

Distrito	POBLACIÓN CENSADA		Total
	Urbano	Rural	
El Tambo	15931	7228	166359

Fuente: Censos Nacionales 2017 - INEI.

Así mismo, los grupos etarios que conforman la población del distrito de El Tambo, se tiene que los grupos de 1 a 14 años y 15 a 29 años, pertenecen a la población económica activa – PEA con el 24.82% (22797 hab.) y 29.74 (27314 hab.) respectivamente que representan la mayor cantidad del total de la población y el grupo de menores a 1 año representa el 1.62 % (1492 hab.) mínima de la población, tal como se muestra en el Cuadro N° 2.

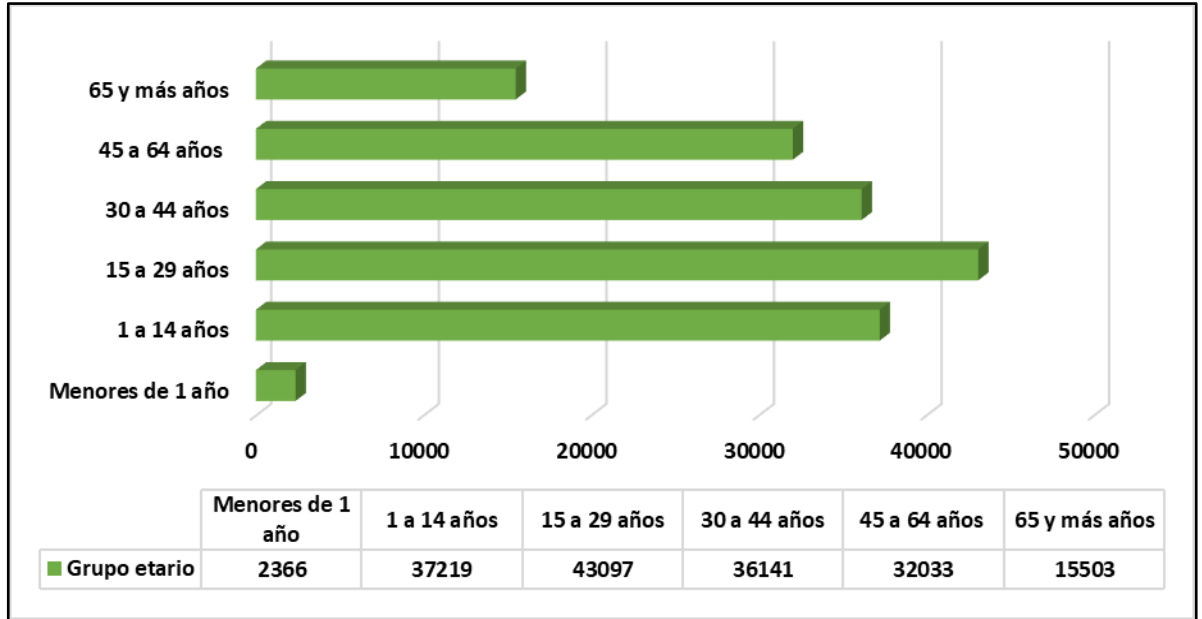
**Cuadro N° 2: Población urbana por grupo de edades**

Distrito	Grupo etario						Total
	Menores de 1 año	1 a 14 años	15 a 29 años	30 a 44 años	45 a 64 años	65 y más años	
El Tambo	2366	37219	43097	36141	32033	15503	166359
%	1.42	22.37	25.91	21.72	19.26	9.32	100

Fuente: Censos Nacionales 2017: XII de población, VII de Vivienda y III – INEI



**Gráfico N° 2: Población censada por grupo etario en el distrito de El Tambo**



Fuente: Equipo Técnico

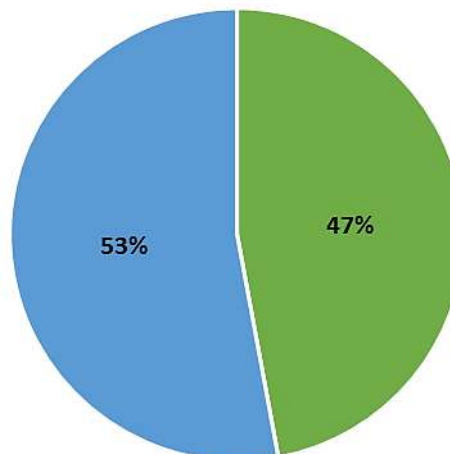
De igual manera, se presenta la distribución de la población urbana por sexo en el distrito de El Tambo, en la cual se observa que el 47.10% (78351 hab.) representa a los hombres, mientras que un 52.90% (88008 hab.) está representado por mujeres (Cuadro N° 3).

**Cuadro N° 3: Población urbana por sexo**

Distrito	POBLACIÓN CENSADA		
	Total	Hombre	Mujer
El Tambo	166359	78351	88008
%	100	47.10	52.90

Fuente: Censos Nacionales 2017: XII de población, VII de Vivienda y III de Comunidades Indígenas-INEI.

**Gráfico N° 3: Porcentaje de población urbana por sexo**



■ Hombre ■ Mujer

Fuente: Equipo Técnico

**1.3.3.2. Actores sociales**

Los principales actores representantes de la Municipalidad Distrital de El Tambo

MUNICIPALIDAD DISTRITAL DE EL TAMBO  
 OFICINA DE DESARROLLO ECONÓMICO  
 Econ. JORGE ISAAC LARA RICAPA  
 (e) OFICINA DE DEFENSA CIVIL

MUNICIPALIDAD DISTRITAL DE EL TAMBO  
 OFICINA DE DESARROLLO ECONÓMICO  
 Econ. JORGE ISAAC LARA RICAPA  
 (e) OFICINA DE DEFENSA CIVIL

MUNICIPALIDAD DISTRITAL DE EL TAMBO  
 OFICINA DE DESARROLLO ECONÓMICO  
 Econ. JORGE ISAAC LARA RICAPA  
 (e) OFICINA DE DEFENSA CIVIL

## PLAN DE PREVENCIÓN Y REDUCCIÓN DEL RIESGO DE DESASTRES DEL DISTRITO DE EL TAMBO, 2026-2030

**Gráfico N° 4:** Actores sociales de la Municipalidad Distrital de El Tambo



Fuente: Elaboración Equipo Técnico

### 1.3.4. Aspectos Económicos

#### 1.3.4.1. Vivienda

- De acuerdo a los datos recopilados del Censos Nacionales 2017: XII de Población, VII de Vivienda y III de Comunidades Indígenas – INEI y el SIGRID, el distrito de El Tambo cuenta con un total de 45970 viviendas particulares, del cual el 91.45% está ocupado y el 8.55% están desocupados; tal y como lo muestra el cuadro N°4:

**Cuadro N° 4:** Cantidad de viviendas en el distrito de El Tambo

Distrito	Viviendas		Total
	Ocupadas	Desocupadas	
El Tambo	45970	4296	50266
%	91.45	8.55	100

Fuente: Censos Nacionales 2017-INEI

- De acuerdo a los datos recopilados del Censos Nacionales 2017: XII de Población, VII de Vivienda y III de Comunidades Indígenas – INEI y el SIGRID, en el distrito de El Tambo existen un total de 89902 viviendas, donde el 88.65% son de tenencia independiente, seguido de la tenencia en departamento en edificio representando el 6.77%, continuando con tenencia como vivienda en quinta y vivienda en casa de vecindad y viviendas en casa de vecindad, que representa el 2.13% y 2.17% respectivamente, con mayores porcentajes representativos, y la de menor cantidad de tenencia están representado por aquellos que cuentan con choza o cabaña, viviendas improvisadas y locales no destinados para habitación humana con 0.01%, 0.18% y 0.10%, respectivamente; tal como se muestra en el cuadro N°05 y gráfico N°05:

**Cuadro N° 5:** Tipo de tenencia de viviendas en el distrito de El Tambo

Tipo de tenencia de vivienda	Cantidad (Und)	%
Casa independiente	44560	88.65
Departamento en edificio	3405	6.77
Vivienda en quinta	1069	2.13
Vivienda en casa de vecindad	1090	2.17
Choza o cabaña	4	0.01
Vivienda improvisada	89	0.18
Local no dest. para hab. humana	49	0.10
<b>Total</b>	<b>50266</b>	<b>100</b>

Fuente: Censos Nacionales 2017: XII de población, VII de Vivienda y III de Comunidades Indígenas-INEI.

MUNICIPALIDAD DISTRITAL DE EL TAMBO  
GERENTE DE DESARROLLO ECONÓMICO

Econ. JORGE ISAAC LARA RICAPA  
(e) OFICINA DE DEFENSA CIVIL

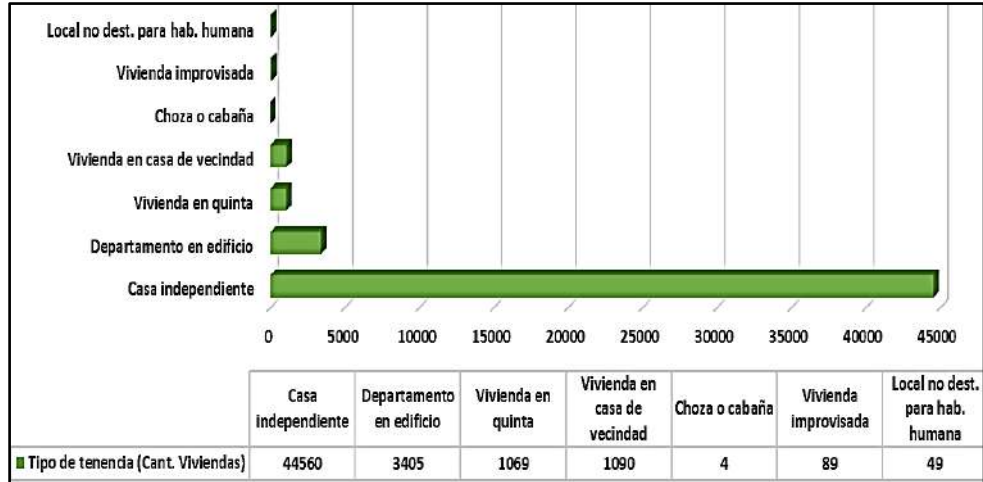
MUNICIPALIDAD DISTRITAL DE EL TAMBO  
GERENTE DE DESARROLLO ECONÓMICO

Econ. JORGE ISAAC LARA RICAPA  
(e) OFICINA DE DEFENSA CIVIL

MUNICIPALIDAD DISTRITAL DE EL TAMBO  
GERENTE DE DEFENSA CIVIL  
Ing. Roberto B. Pariona Díaz  
C.E.I. 09453

PLAN DE PREVENCIÓN Y REDUCCIÓN DEL RIESGO DE DESASTRES DEL DISTRITO DE EL TAMBO, 2026-2030

Gráfico N° 5: Distribución por tipo de tenencia de viviendas en El Tambo



Fuente: Equipo Técnico

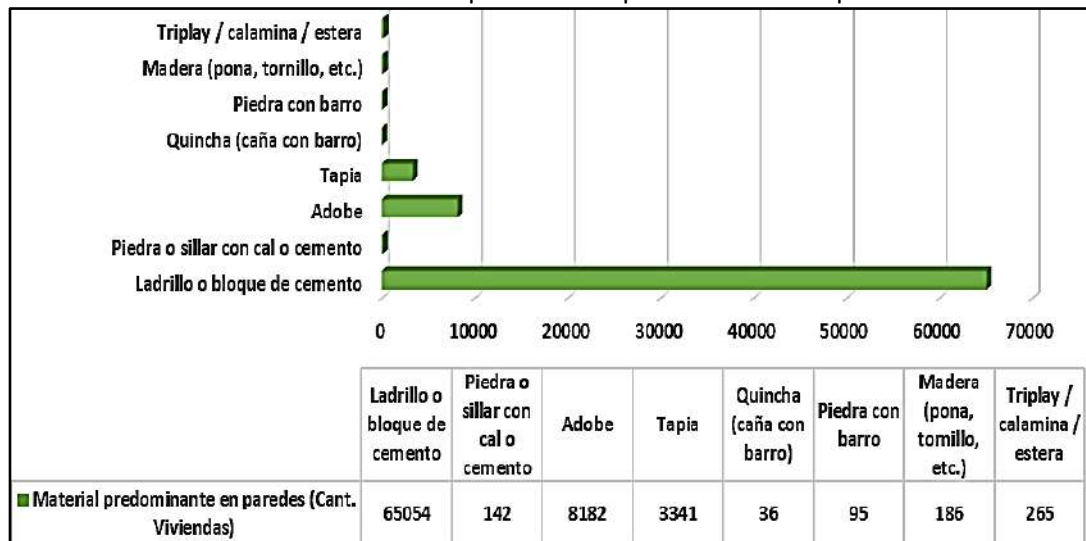
- De acuerdo a los datos recopilados del Censos Nacionales 2017 del INEI y el SIGRID, el distrito de El Tambo cuenta con 65054 viviendas de ladrillo o bloque de cemento que representa el 84.16% del total, seguido de aquellos que están contruidos con adobe representado por el 10.58%, y en minoría se contempla el 4.32% de viviendas de tapial, seguido de viviendas de triplay con el 0.34% y de madera con 0.0.24%; tal como se muestra en el cuadro N°6 y en el gráfico N°6.

Cuadro N° 6: Material predominante en paredes

Material predominante en paredes exteriores	Cantidad	%
Ladrillo o bloque de cemento	65054	84.16
Piedra o sillar con cal o cemento	142	0.18
Adobe	8182	10.58
Tapia	3341	4.32
Quincha (caña con barro)	36	0.05
Piedra con barro	95	0.12
Madera (pona, tornillo, etc.)	186	0.24
Triplay / calamina / estera	265	0.34
<b>Total</b>	<b>77301</b>	<b>100</b>

Fuente: Censos Nacionales 2017: XII de población, VII de Vivienda y III de Comunidades Indígenas-INEI.

Gráfico N° 6: Distribución por material predominante en paredes



Fuente: Equipo Técnico

MUNICIPALIDAD DISTRITAL DE EL TAMBO  
 Ing. David Ramos Aponte  
 GERENTE DE SERVICIOS PÚBLICOS

MUNICIPALIDAD DISTRITAL DE EL TAMBO  
 Lic. Rosy Contreras Monago  
 GERENTE DE DESARROLLO SOCIAL

MUNICIPALIDAD DISTRITAL DE EL TAMBO  
 SUS SERVICIOS AL DESARROLLO URBANO Y RURAL  
 Joseph Antonio Castro-Bucindia  
 C.A.P. N° 21427

MUNICIPALIDAD DISTRITAL DE EL TAMBO  
 GERENTE DE DESARROLLO ECONÓMICO  
 Econ. JORGE ISAAC LARA RICAPA  
 (e) OFICINA DE DEFENSA CIVIL

MUNICIPALIDAD DISTRITAL DE EL TAMBO  
 GERENTE DE DESARROLLO ECONÓMICO  
 Econ. JORGE ISAAC LARA RICAPA  
 (e) OFICINA DE DEFENSA CIVIL

MUNICIPALIDAD DISTRITAL DE EL TAMBO  
 GERENTE DE DEFENSA CIVIL  
 Econ. JORGE ISAAC LARA RICAPA  
 (e) OFICINA DE DEFENSA CIVIL  
 C.E.I. 09453

## PLAN DE PREVENCIÓN Y REDUCCIÓN DEL RIESGO DE DESASTRES DEL DISTRITO DE EL TAMBO, 2026-2030

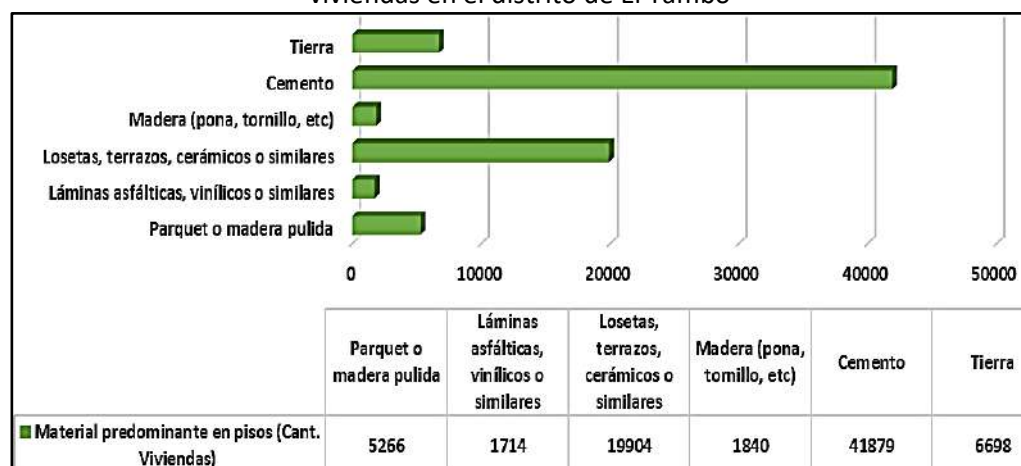
- De acuerdo a los datos recopilados del Censos Nacionales 2017 del INEI y el SIGRID, el distrito de El Tambo cuenta con 41879 viviendas (urbanas y rurales) con pisos de cemento que representa el 54.18%, seguido de aquellas viviendas con pisos de loseta, terrazos, ocerámico, representando el 25.75% del total, y en minoría se contempla el 8.66%, 6.81% y 2.38% de viviendas con pisos de tierra, parquet y madera pulida, respectivamente; tal como se muestra en el cuadro N°7 y en el gráfico N°7.

**Cuadro N° 7: Material predominante en los pisos de las viviendas en el distrito de El Tambo**

Material predominante en pisos	Cantidad	%
Parquet o madera pulida	5266	6.81
Láminas asfálticas, vinílicos o similares	1714	2.22
Losetas, terrazos, cerámicos o similares	19904	25.75
Madera (pona, tornillo, etc)	1840	2.38
Cemento	41879	54.18
Tierra	6698	8.66
<b>Total</b>	<b>77301</b>	<b>100</b>

Fuente: Censos Nacionales 2017: XII de población, VII de Vivienda y III de Comunidades Indígenas-INEI.

**Gráfico N° 7: Distribución por material predominante en los pisos de las viviendas en el distrito de El Tambo**



Fuente: Equipo Técnico

- De acuerdo a los datos recopilados del Censos Nacionales 2017 del INEI y el SIGRID, el distrito de El Tambo cuenta con 57906 viviendas (urbanas y rurales) con techos de concreto armado que representa el 74.91%, seguido de aquellas viviendas con techos de planchas de calamina, representando el 14.62% del total, y en cantidades menores se cuenta con viviendas con techos de tejas, el cual representa el 9.27%, y en minoría se contempla el 0.50% y 0.16% de viviendas con techos de madera y triplay, respectivamente; tal como se muestra en el cuadro N°8 y en el gráfico N°8.

**Cuadro N° 8: Material predominante en los techos de las viviendas en el distrito de El Tambo**

Material predominante en techos	Cantidad	%
Concreto armado	57906	74.91
Madera	385	0.50
Tejas	7168	9.27
Planchas de calamina	11298	14.62

MUNICIPALIDAD DISTRITAL DE EL TAMBO  
 OFICINA DE DESARROLLO ECONÓMICO  
 Econ. JORGE ISAAC LARA RICAPA  
 (e) OFICINA DE DEFENSA CIVIL

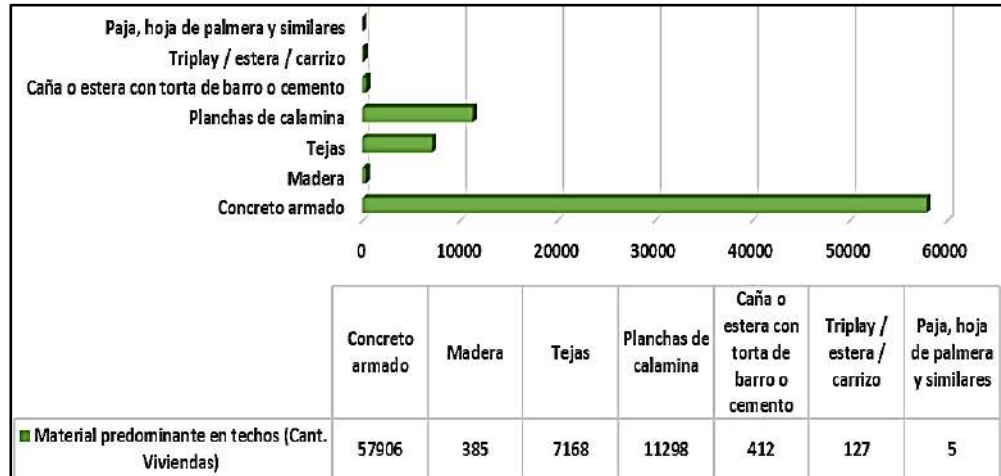
MUNICIPALIDAD DISTRITAL DE EL TAMBO  
 OFICINA DE DESARROLLO ECONÓMICO  
 Econ. JORGE ISAAC LARA RICAPA  
 (e) OFICINA DE DEFENSA CIVIL

MUNICIPALIDAD DISTRITAL DE EL TAMBO  
 OFICINA DE DEFENSA CIVIL  
 Con. Rober B. Pariona Díaz  
 C.E.I. 09453

Material predominante en techos	Cantidad	%
Caña o estera con torta de barro o cemento	412	0.53
Triplay / estera / carrizo	127	0.16
Paja, hoja de palmera y similares	5	0.01
<b>Total</b>	<b>77301</b>	<b>100</b>

Fuente: Censos Nacionales 2017: XII de población, VII de Vivienda -INEI

**Gráfico N° 8:** Distribución por material predominante en los techos de las viviendas en el distrito de El Tambo



Fuente: Equipo Técnico

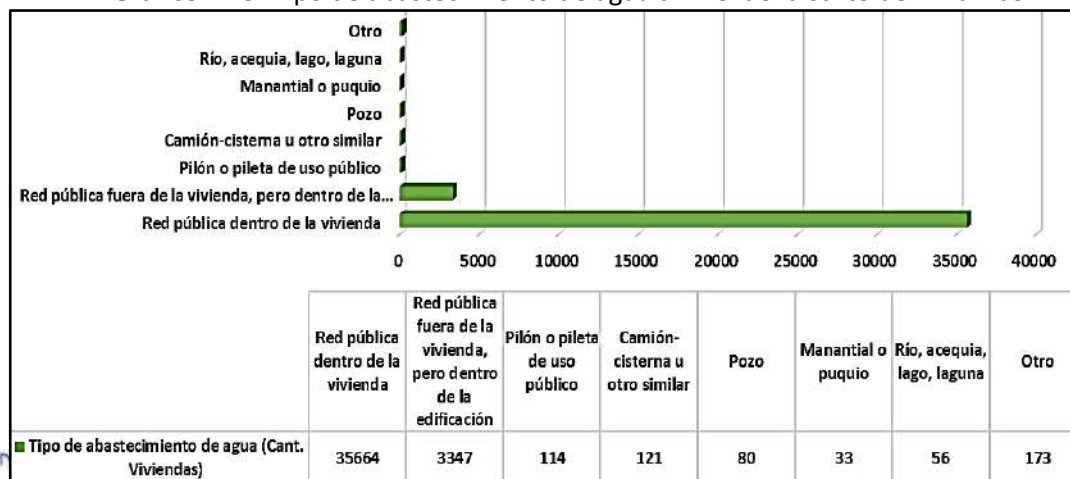
- De acuerdo a los datos recopilados del Censos Nacionales 2017 del INEI, en el distrito de El Tambo existen 18387 viviendas que se abastecen de agua potable a través de redes públicas dentro de las viviendas (90.09%), seguido del uso de Red pública fuera de la vivienda, pero dentro de la edificación con el 8.45%, y en minoría se contempla el 0.31% y 0.20% de viviendas abasteciéndose de camión cisterna y pozo respectivamente, tal como se muestra en el cuadro y gráfico N° 9.

**Cuadro N° 9:** Tipo de abastecimiento de agua a nivel del distrito de El Tambo

DISTRITO DE EL TAMBO	TOTAL	TIPO DE PROCEDENCIA DEL AGUA							
		Red pública dentro de la vivienda	Red pública fuera de la vivienda, pero dentro de la edificación	Pilón o pileta de uso público	Camión-cisterna u otro similar	Pozo	Manantial o puquio	Río, acequia, lago, laguna	Otro
Viviendas particulares	39588	35664	3347	114	121	80	33	56	173
%		90.09	8.45	0.29	0.31	0.20	0.08	0.14	0.44

Fuente: Censos Nacionales 2017: XII de población, VII de Vivienda y III de Comunidades Indígenas-INEI

**Gráfico N° 9:** Tipo de abastecimiento de agua a nivel del distrito de El Tambo



**PLAN DE PREVENCIÓN Y REDUCCIÓN DEL RIESGO DE DESASTRES DEL DISTRITO DE EL TAMBO, 2026-2030**

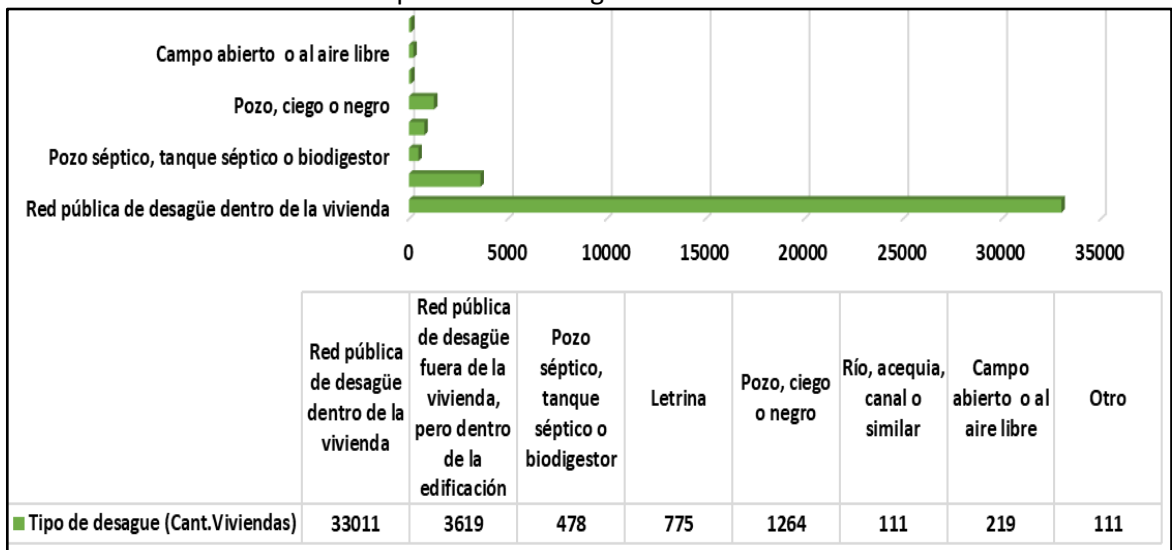
- De acuerdo a los datos recopilados del Censos Nacionales 2017 del INEI y el SIGRID, en distrito de El Tambo existen 39588 viviendas particulares que cuentan con Red pública de desagüe dentro de la vivienda (83.39%), seguido de 3619 viviendas en red pública de desagüe fuera de la vivienda (9.14%), 1264 en tercer orden que realizan sus necesidades en pozo ciego (3.19%), seguido de letrinas (1.96%), algunos que realizan sus necesidades en campo abierto (0.55%) y un mínimo en río, acequia o canal (0.28%); tal como se muestra en el Cuadro N°10 y Gráfico N°10.

**Cuadro N° 10:** Tipo de servicio higiénico a nivel del distrito de El Tambo

DISTRITO DE EL TAMBO	TOTAL	TIPO DE SERVICIO HIGIÉNICO							
		Red pública de desagüe dentro de la vivienda	Red pública de desagüe fuera de la vivienda, pero dentro de la edificación	Pozo séptico, tanque séptico o biodigestor	Letrina	Pozo ciego o negro	Río, acequia, canal o similar	Campo abierto o al aire libre	Otro
Viviendas particulares	39588	33011	3619	478	775	1264	111	219	111
%		83.39	9.14	1.21	1.96	3.19	0.28	0.55	0.28

Fuente: Censos Nacionales 2017: XII de población, VII de Vivienda y III de Comunidades Indígenas-INEI

**Gráfico N° 10:** Tipo de servicio higiénico en el distrito de El Tambo



Fuente: Elaboración Equipo Técnico

- De acuerdo a los datos recopilados del Censos Nacionales 2017 del INEI y el SIGRID, en el distrito de El Tambo existen 38718 viviendas particulares que cuentan con alumbrado público (97.80%) y 870 viviendas no cuentan (2.20%), tal como se muestra en el cuadro N°11 y gráfico N°11.

**Cuadro N° 11:** Alumbrado Público a nivel del distrito de El Tambo

DISTRITO: EL TAMBO	TOTAL	ALUMBRADO PÚBLICO	
		Sí cuenta	No cuenta
Viviendas particulares	39588	38718	870
%	100	97.80	2.20

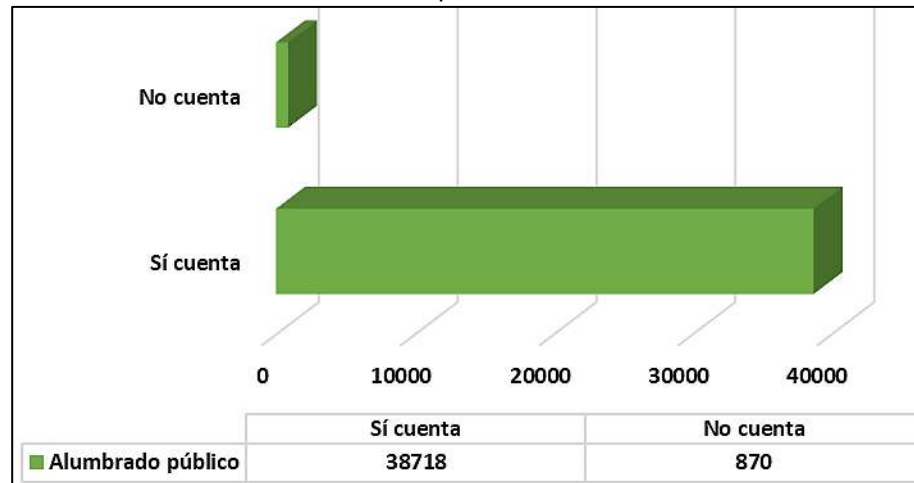
Fuente: Censos Nacionales 2017: XII de población, VII de Vivienda y III de Comunidades Indígenas-INEI

MUNICIPALIDAD DISTRITAL DE EL TAMBO  
 OFICINA DE DESARROLLO ECONÓMICO  
 Econ. JORGE ISAAC LARA RICAPA  
 (e) OFICINA DE DEFENSA CIVIL

MUNICIPALIDAD DISTRITAL DE EL TAMBO  
 OFICINA DE DESARROLLO ECONÓMICO  
 Econ. JORGE ISAAC LARA RICAPA  
 (e) OFICINA DE DEFENSA CIVIL

MUNICIPALIDAD DISTRITAL DE EL TAMBO  
 OFICINA DE DEFENSA CIVIL  
 Con. N° 09453  
 C.E.I. 09453

**Gráfico N° 11:** Alumbrado público en el distrito de El Tambo



Fuente: Equipo Técnico

**1.3.4.2. Instituciones Educativas**

De acuerdo a los datos recopilados del Censos Nacionales 2017 del INEI y ESCALE el distrito de El Tambo cuenta con 243 Instituciones Educativas (Ver cuadro N°12), donde el mayor porcentaje está representado por el 30.73% de la población que estudiaron hasta el nivel secundario y el 18.39% hasta el nivel primario, y en menor proporción del 18.18% de personas con formación hasta el nivel superior universistario, seguido del 9.10% con formación superior no universitario completo, seguido del 8.47% con formación superior universitario incompleto, y de 4.63% de aquellos que estudiaron hasta inicial, y del 3.83% del total que no tienen nivel educativo, 2.30% que obtuvieron el grado d em maestría, y un 0.14 que estudian en básica especial (Ver cuadro N° 13).

**Cuadro N° 12:** Instituciones educativas en el distrito de El Tambo

Ubicación de Instituciones Educativas del distrito de El Tambo				
N°	Nombre Institución Educativa	Alumno	Docente	Nivel
1	La Alegria De Aprender	49	3	A2
2	Travesuras	41	3	A2
3	San Martin De Porras	25	5	B0
4	NiOo De Belen	59	4	A2
5	Saco Oliveros	23	6	F0
6	San Agustin	12	2	A2
7	Rudolf Diesel	40	11	T0
8	Angelitos Del Divino Niño	14	2	A2
9	Nuevo Horizonte	27	4	B0
10	A & P Premium	56	9	F0
11	Ceba - Ricardo Menendez Menendez	73	5	D1
12	Semillitas De Horizonte	0	0	0
13	30226 Nuestra Sra.De Fatima	467	30	B0
14	Mi Peru	72	4	L0
15	Hermilio Valdizan	16	2	L0
16	La Cantuta Milenium Iii	21	3	A2
17	San Miguel	32	3	A2
18	Cosmos	13	3	B0
19	Instituto Peruano De Seguridad Social	13	1	A3
20	Los Andes	91	11	F0
21	Garabatos	16	4	A2
22	Cecna - Talentos	45	4	F0
23	Federico Froebel	33	3	A2
24	31939	32	2	B0
25	Semadi	20	4	L0
26	Francisco De Zela	227	20	F0

MUNICIPALIDAD DISTRITAL DE EL TAMBO  
 Ing. David Ramos Aponte  
 GERENTE DE SERVICIOS PÚBLICOS

MUNICIPALIDAD DISTRITAL DE EL TAMBO  
 Lic. Rosy Contreras Monago  
 GERENTE DE DESARROLLO SOCIAL

MUNICIPALIDAD DISTRITAL DE EL TAMBO  
 SUS SERVICIOS DE DESARROLLO URBANO Y RURAL  
 Joseph Antonio Castro Bucindia  
 GERENTE DE DESARROLLO URBANO Y RURAL  
 C.A.P. N° 21427

MUNICIPALIDAD DISTRITAL DE EL TAMBO  
 ECON. JORGE ISAAC LARA RICAPA  
 (e) OFICINA DE DEFENSA CIVIL

MUNICIPALIDAD DISTRITAL DE EL TAMBO  
 ECON. JORGE ISAAC LARA RICAPA  
 (e) OFICINA DE DEFENSA CIVIL

MUNICIPALIDAD DISTRITAL DE EL TAMBO  
 Ing. Robert B Pariona Diaz  
 C.E.I. 09453

Ubicación de Instituciones Educativas del distrito de El Tambo				
N°	Nombre Institución Educativa	Alumno	Docente	Nivel
27	647	19	1	A2
28	30216 Sagrado Corazon De Maria	725	35	B0
29	648	82	4	A2
30	31545	70	4	A2
31	Fray Martincito	16	4	A2
32	Excelenti	225	9	B0
33	Clase	15	2	A2
34	Peque4os Cientificos	9	2	A3
35	Cristo Salvador	20	4	A2
36	Trilce	639	22	F0
37	1123	10	1	A2
38	Las Carmelitas	27	11	F0
39	Kdte Capitan Alipio Ponce Vasquez	54	12	F0
40	Polivalente	54	11	E2
41	17-Set	328	20	F0
42	31942 Mariscal Castilla	555	19	B0
43	Integracion	25	3	A2
44	466	82	3	A2
45	Bourbakis	15	2	B0
46	El Abc De Tu Profesion	9	2	L0
47	Jose Marti	18	1	A2
48	408	33	2	A2
49	30211	203	14	B0
50	La Casa Dei Bambini	21	3	A2
51	Salesiano Santa Rosa	75	5	A2
52	610	76	3	A2
53	Ascencion De Jesus	8	3	A2
54	1131	28	2	A2
55	31594	311	22	B0
56	Autonoma High School	7	2	A2
57	Maria Reiche	14	2	A2
58	John Neper	30	3	A2
59	1111	17	1	A2
60	Huancayo	242	20	T0
61	Winner Boys	131	6	B0
62	Virgen De Las Mercedes	33	3	A2
63	30225 La Alborada	669	33	B0
64	Angeles De Maria	88	4	A3
65	Promae Huancayo	639	21	L0
66	Maria Gelicich Dorregaray	43	3	L0
67	La Victoria	412	23	F0
68	Jardin De Maria	12	1	A2
69	585	169	6	A2
70	Virgen De La Medalla Milagrosa	60	3	A2
71	Pioneritos Kids	7	2	A2
72	Sagrado Corazon De Jesus	159	15	F0
73	San Jose	31	3	A2
74	Paraiso Infantil	19	1	A2
75	La Sapienza	8	2	A2
76	Ingenieria	827	39	F0
77	Union Latino Kremos	67	4	A2
78	Arcangel Micael	20	8	F0
79	Lider Instituto De Liderazgo Y Desarrollo Del Peru	0	0	0
80	Salesiano Santa Rosa	583	26	B0
81	Albert Einstein Kids	50	4	A3
82	Al-Azhar De El Cairo	1	1	A2
83	31595 Florencio V. Hinostrroza C.	489	22	B0
84	Trisquel	0	0	0
85	Convenio Andres Bello	95	5	A2

MUNICIPALIDAD DISTRITAL DE EL TAMBO  
 Ing. David Ramos Aponte  
 GERENTE DE SERVICIOS PÚBLICOS

MUNICIPALIDAD DISTRITAL DE EL TAMBO  
 Lic. Rony Contreras Monago  
 GERENTE DE DESARROLLO SOCIAL

MUNICIPALIDAD DISTRITAL DE EL TAMBO  
 SUS GERENTE DE DESARROLLO URBANO Y RURAL  
 C.A.P. N° 21427  
 Joseph Antonio Castro-Bucindia

MUNICIPALIDAD DISTRITAL DE EL TAMBO  
 ECON. JORGE ISAAC LARA RICAPA  
 (e) OFICINA DE DEFENSA CIVIL

MUNICIPALIDAD DISTRITAL DE EL TAMBO  
 ECON. JORGE ISAAC LARA RICAPA  
 (e) OFICINA DE DEFENSA CIVIL

MUNICIPALIDAD DISTRITAL DE EL TAMBO  
 Ing. Robert B Pariona Diaz  
 C.E.I. 09453

Ubicación de Instituciones Educativas del distrito de El Tambo				
N°	Nombre Institución Educativa	Alumno	Docente	Nivel
86	30217 Cesar Vallejo Mendoza	89	8	B0
87	Lev Vigotsky	11	4	A2
88	615	60	3	A2
89	Excelenti	74	6	A2
90	30251	75	6	B0
91	Pastorcitos Del Eden	5	2	A2
92	Los Angelitos De La Esperanza	58	3	A2
93	Sonrisas Y Colores	24	1	A2
94	Trsiquel	0	0	0
95	Las Delicias	42	3	A2
96	Leon Tolstoi	16	1	A2
97	Ceba - Jhon Dewey	23	2	D1
98	Pacifico	142	6	L0
99	Gelicich	337	16	B0
100	Madre Teresa De Calcuta	12	2	A2
101	Santa Felicitia	85	6	K0
102	Investigacion Ciencia Y Tecnologia	58	10	T0
103	31593 Javier Heraud	483	26	B0
104	Educere School	11	3	A2
105	Jean Fritz Piaget	45	3	A2
106	1130	15	1	A2
107	Inabif Andres Avelino Caceres	15	1	L0
108	643	49	2	A2
109	409	62	4	A2
110	Elohim	12	1	A2
111	255 MI Pequeeo MUNDO	220	11	A3
112	Praxis La Esperanza	285	16	B0
113	Baden Powell	25	3	A2
114	Virgencita De Cocharcas	51	3	A2
115	Crisol De America	0	0	0
116	Catolica Del Centro	27	3	A3
117	Naciones Unidas	13	2	A2
118	Santiago De Compostela	5	1	A2
119	Anton Makarenko	28	3	A2
120	Valle Del Mantaro	14	3	A2
121	Latino	116	17	F0
122	31508 Simon Bolivar	374	15	B0
123	Union Latino Innova	112	11	F0
124	397	25	1	A2
125	1124	15	1	A2
126	Beletza - Huancayo	40	3	L0
127	Baden Powell	49	4	B0
128	Pitagoras	45	10	F0
129	376 Virgen De Fatima	150	6	A2
130	Montessori Home Huancayo	13	3	A2
131	Jesus El Buen Pastor	8	4	F0
132	La Casita De Los Peques	5	2	A2
133	30218	337	15	B0
134	Emilia Barcia Boniffatti	138	7	A2
135	San Pio X	156	19	F0
136	Las Carmelitas	114	7	A2
137	Praxis Las Estrellas	76	5	A2
138	Escuela Gastronomica Peruana - Egape	2	1	L0
139	Maria Montessori	5	2	A2
140	1121	31	2	A2
141	Isabel La Catolica	39	5	K0
142	31510 Virgen De Fatima	465	24	B0
143	30215 San Martin De Porres	64	4	B0
144	Latino Innova E.I.R.L.	38	3	A2
145	Micaela Bastidas	570	28	F0

MUNICIPALIDAD DISTRITAL DE EL TAMBO  
**Ing. David Ramos Aponte**  
 GERENTE DE SERVICIOS PÚBLICOS

MUNICIPALIDAD DISTRITAL DE EL TAMBO  
**Lic. Rosy Contreras Monago**  
 GERENTE DE DESARROLLO SOCIAL

MUNICIPALIDAD DISTRITAL DE EL TAMBO  
**Joseph Antonio Castro-Bucindia**  
 GERENTE DE DESARROLLO URBANO Y RURAL  
 C.A.P. N° 21427

MUNICIPALIDAD DISTRITAL DE EL TAMBO  
**Econ. JORGE ISAAC LARA RICAPA**  
 (e) OFICINA DE DEFENSA CIVIL

MUNICIPALIDAD DISTRITAL DE EL TAMBO  
**Econ. JORGE ISAAC LARA RICAPA**  
 (e) OFICINA DE DEFENSA CIVIL

MUNICIPALIDAD DISTRITAL DE EL TAMBO  
**Don Nobe B Pariona Diaz**  
 C.E.I. 09453

Ubicación de Instituciones Educativas del distrito de El Tambo				
N°	Nombre Institución Educativa	Alumno	Docente	Nivel
146	Domingo Savio	49	7	B0
147	Soffianhum	91	7	B0
148	Good Shepherd High School	10	4	A2
149	San Antonio Maria Claret	393	25	F0
150	Gudelia Alarco De Vargas	37	5	M0
151	NUESTRA Seora DE FATIMA	518	25	F0
152	Rangers	90	6	F0
153	A2os Maravillosos	18	3	A2
154	Eden Kids	17	3	A2
155	Ingenieria Internacional	7	9	F0
156	Vencedores Del Cenepa	0	0	F0
157	30208 Jesus Mi Amado Salvador	63	4	B0
158	Adriano Lazaro Yaranga E.I.R.L.	23	1	A2
159	Jean Piaget	28	4	A2
160	1125	14	1	A2
161	Mi Ideal	18	3	A2
162	649 Virgen Del Rosario	90	4	A2
163	Germinal	133	5	A2
164	El Manantial	15	1	A2
165	San Pablo High School	20	4	A2
166	30214	44	3	B0
167	Soffianhum	44	4	A2
168	30129 Micaela Bastidas	367	23	B0
169	NUESTRA Seora DE LA MEDALLA MILAGROSA	20	1	B0
170	MIS Pequecos ANGELITOS	40	3	A2
171	Jose Faustino Sanchez Carrion	267	23	F0
172	30212 Los Clavelitos	19	1	A2
173	Activa School Huancayo	25	3	A2
174	Kerigma	12	2	A2
175	Trilce Internacional Milenium	224	18	F0
176	Mi Mundo Magico	39	2	A3
177	San Sebastian	46	5	A2
178	30213 Juan Lucio Soto Jeremias	229	17	B0
179	Carrusel	52	4	A2
180	30209	636	37	B0
181	31545	118	7	B0
182	Kyodai	41	8	B0
183	Juan Parra Del Riego	78	8	F0
184	Discovery	49	3	A2
185	Linus Pauling	5	1	A2
186	30426	213	15	B0
187	Kennet Cooper	59	10	K0
188	Mi Tesoro	53	3	A2
189	1110	80	4	A2
190	320	111	4	A2
191	31557 Cahuide	106	8	B0
192	Garabatos Kids	32	3	A2
193	Salesiano Don Bosco	155	6	L0
194	Juan Enrique Pestalozzi	443	20	K0
195	498	42	1	A2
196	Hualahoyo	30	2	A2
197	Arcangel Micael	32	7	B0
198	602	122	5	A2
199	Politecnico Regional Del Centro	2581	133	F0
200	Union Latino Innova	112	6	B0
201	Integral Mont	12	2	A2
202	Sagrada Familia	27	4	A2
203	30219	46	6	B0
204	321	69	4	A2
205	Villarreal	34	9	B0

MUNICIPALIDAD DISTRITAL DE EL TAMBO  
 Ing. David Ramos Aponte  
 GERENTE DE SERVICIOS PÚBLICOS

MUNICIPALIDAD DISTRITAL DE EL TAMBO  
 Lic. Rosy Contreras Monago  
 GERENTE DE DESARROLLO SOCIAL

MUNICIPALIDAD DISTRITAL DE EL TAMBO  
 SUS GERENTE DE DESARROLLO URBANO Y RURAL  
 C.A.P. N° 21427  
 Joseph Antonio Castro-Bucindia

MUNICIPALIDAD DISTRITAL DE EL TAMBO  
 ECON. JORGE ISAAC LARA RICAPA  
 (e) OFICINA DE DEFENSA CIVIL

MUNICIPALIDAD DISTRITAL DE EL TAMBO  
 ECON. JORGE ISAAC LARA RICAPA  
 (e) OFICINA DE DEFENSA CIVIL

MUNICIPALIDAD DISTRITAL DE EL TAMBO  
 Ing. Jhon B. Pariona Diaz  
 C.E.I. 09453

Ubicación de Instituciones Educativas del distrito de El Tambo				
N°	Nombre Institución Educativa	Alumno	Docente	Nivel
206	Genesis Internacional Christian School	20	10	F0
207	1132	46	2	A2
208	Gesu Bambino	0	0	A2
209	Mi Peru	135	10	T0
210	A & P Premium	32	3	A2
211	162	128	5	A2
212	30224 Corazon De Jesus	333	24	B0
213	Maria Goretti	40	1	A2
214	San Pedro	929	18	T0
215	Rayitos De Esperanza	28	4	A2
216	Genesis Internacional Christian School	12	3	A2
217	Santa Ursula	11	4	B0
218	San Luis	3	1	A2
219	30212	53	4	B0
220	Martires 27 De Febrero	94	8	F0
221	La Casita De Los Chiquitines	41	4	A3
222	Mariscal Castilla	2888	136	F0
223	Integracion	98	2	B0
224	Trilenium Internacional Yunix	120	4	A2
225	Harvard	252	16	F0
226	Ceba - Luis Aguilar Romani	9	1	D1
227	Semillitas De Amor	0	0	0
228	San Jose	37	10	K0
229	Heroes Del Cenepa	135	16	F0
230	Fantasia	40	3	A2
231	De Formacion Empresarial En Computacion E Informatica - Itec	123	13	T0
232	MuOequitos De Papel	55	3	A2
233	Personitas Creativas	18	1	A2
234	Francois Viette	19	3	F0
235	30220	17	1	B0
236	370	59	3	A2
237	Maestro Redentor	111	10	B0
238	Nobel	13	3	F0
239	Pamer	136	11	B0
240	Ternura	5	2	A2
241	Nikkei	32	7	B0
242	Santisimo Salvador	43	7	B0
243	Ceba - San Pedro	2	1	D2

Fuente: ESCALE, Ministerio de Educación – MINEDU

**Cuadro N° 13: Nivel Educativo en el distrito de El Tambo**

DISTRITO	TOTAL	NIVELES									
		Sin nivel	Inicial	Primaria	Secundaria	Básica especial	Superior no universitario incompleto	Superior no universitario completo	Superior universitario incompleto	Superior universitario completo	Maestría/Doctorado
El Tambo	158975	6087	7355	29243	48848	221	6740	14469	13460	28903	3649
Porcentaje (%)		3.83	4.63	18.39	30.73	0.14	4.24	9.10	8.47	18.18	2.30

Fuente: Censos Nacionales 2017: XII de población, VII de Vivienda y III de Comunidades Indígenas-INEI

MUNICIPALIDAD DISTRITAL DE EL TAMBO  
 Ing. David Ramos Aponte  
 GERENTE DE SERVICIOS PÚBLICOS

MUNICIPALIDAD DISTRITAL DE EL TAMBO  
 Lic. Rosy Contreras Monago  
 GERENTE DE DESARROLLO URBANO Y RURAL

MUNICIPALIDAD DISTRITAL DE EL TAMBO  
 SUS CASAS DE DESARROLLO URBANO Y RURAL  
 Joseph Antonio Castro-Bucindia  
 GERENTE DE DESARROLLO URBANO Y RURAL

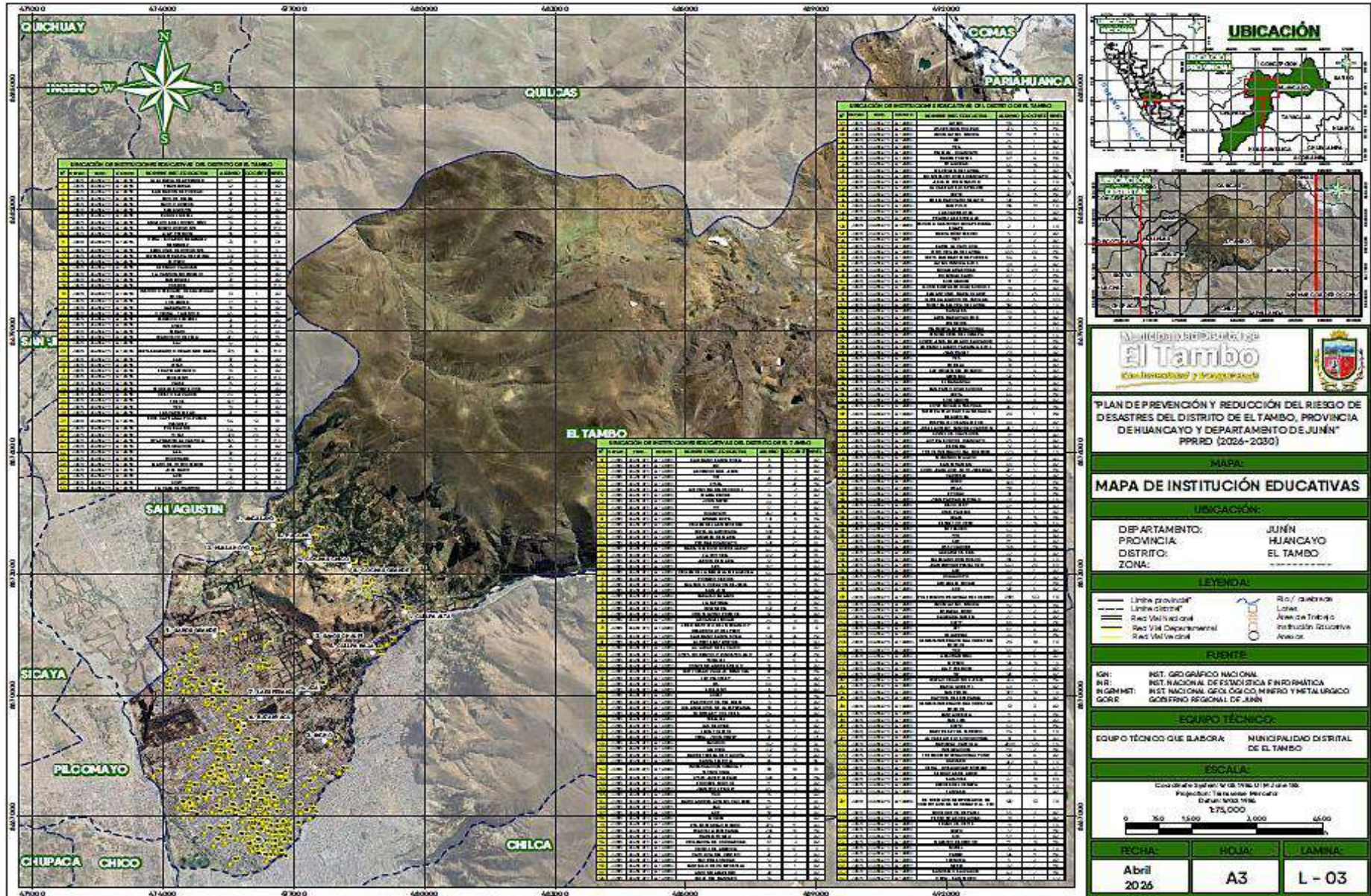
MUNICIPALIDAD DISTRITAL DE EL TAMBO  
 GERENTE DE DESARROLLO ECONÓMICO  
 Econ. JORGE ISAAC LARA RICAPA  
 (e) OFICINA DE DEFENSA CIVIL

MUNICIPALIDAD DISTRITAL DE EL TAMBO  
 GERENTE DE DESARROLLO ECONÓMICO  
 Econ. JORGE ISAAC LARA RICAPA  
 (e) OFICINA DE DEFENSA CIVIL

Don Nobe B Pariona Diaz  
 C.E.I. 09453

PLAN DE PREVENCIÓN Y REDUCCIÓN DEL RIESGO DE DESASTRES DEL DISTRITO DE EL TAMBO, 2026-2030

Figura N° 4: Mapa de ubicación de las Instituciones Educativa en el distrito de El Tambo



MUNICIPALIDAD DISTRITAL DE EL TAMBO  
 Ing. David Ramos Aponte  
 GERENTE DE SERVICIOS PÚBLICOS

Fuente: Elaboración Equipo Técnico

MUNICIPALIDAD DISTRITAL DE EL TAMBO  
 Lic. Rosy Contreras Monago  
 GERENTE DE DESARROLLO SOCIAL

MUNICIPALIDAD DISTRITAL DE EL TAMBO  
 POR PROMOCIÓN DE DESARROLLO URBANO Y RURAL  
 Joseph Anthony Castro-Buendía  
 SUB GERENTE DE DESARROLLO URBANO Y RURAL  
 CAP. N° 31427

MUNICIPALIDAD DISTRITAL DE EL TAMBO  
 ECONÓMICO  
 Econ. JORGE ISMAEL LARA RICAPA  
 (O) OFICINA DE DEFENSA CIVIL

MUNICIPALIDAD DISTRITAL DE EL TAMBO  
 ECONÓMICO  
 Econ. JORGE ISMAEL LARA RICAPA  
 (O) OFICINA DE DEFENSA CIVIL

MUNICIPALIDAD DISTRITAL DE EL TAMBO  
 Ing. Mónica B. Pariona Díaz  
 C.E.I. 09453

## PLAN DE PREVENCIÓN Y REDUCCIÓN DEL RIESGO DE DESASTRES DEL DISTRITO DE EL TAMBO, 2026-2030

### 1.3.4.3. Establecimiento de salud

De acuerdo a la Dirección Regional de Salud de Junín, el distrito de El Tambo cuenta con un 80 Establecimientos de Salud que se encuentran operativos (Ver Cuadro N° 14), del cual el 37.60% de la población no cuenta con ningún seguro, seguido de asegurados que pertenecen en mayor porcentaje (36.27%) al ESSALUD, seguido de aquellos que están asegurados en el Seguro Integral de Salud (SIS) representando el 21.80%, y en representación mínima de 2.32%, 1.49% y 1.22% de población que cuentan con Seguro privado de salud, Seguro de fuerzas armadas o policiales, y otros seguros, respectivamente; los cuales se muestran en el cuadro N° 15, y se representan en la Figura N°05:

**Cuadro N° 14: Establecimiento de salud en el distrito de El Tambo**

Centros de Salud en el distrito de El Tambo		
N°	Institución	Nombre del Establecimiento De Salud
1	Privado	Patología Y Laboratorios Patlab
2	Privado	Patología Y Laboratorios (Patlab S.A.C.)
3	Privado	Qara Dermatología Clínica Estética Laser
4	Privado	Corporación Iberoamericana De Salud Y Seguridad
5	Privado	Star Salud
6	Privado	Acr-Salud Policlinico
7	Privado	Cormed Lab
8	Privado	Stetic Dent
9	Privado	Medicos Salud
10	Privado	Medicina Integral
11	Essalud	Policlinico Metropolitano Huancayo
12	Privado	Oral Peru Tecnología Estética
13	Privado	Orl
14	Privado	Oral Health
15	Privado	Excelentemente
16	Privado	Natclar Huancayo
17	Privado	Fertilidad Clínica Especializada De Reproducci-N Humana
18	Privado	Consultorio Psicologico Volver A Vivir
19	Gobierno Regional	1ro De Mayo
20	Privado	Centro Medico Especializado "Clinica Suarez"
21	Privado	Curat Salud Ocupacional
22	Privado	Cl Nica Especializada Miranda
23	Gobierno Regional	Batanyacu
24	Gobierno Regional	Aza
25	Privado	Belleza Latina
26	Otro	Centro Medico De La Uncp
27	Privado	Laboratorio Clínico Pribej Lab
28	Privado	Lumident Americano
29	Privado	Centro De Diagnostico Por Imagenes Yabaja
30	Privado	Boticas Socorro - Tdpico
31	Gobierno Regional	Sa0os Chico
32	Privado	Consultorio Psicologico Salvatore Gullo
33	Gobierno Regional	Cullpa
34	Gobierno Regional	Ramiro Priale
35	Privado	Medic.Pe S.A.C.
36	Privado	Sthetica Dental Odontomarc
37	Gobierno Regional	Materno Infantil El Tambo
38	Privado	Horizonte Medic
39	Privado	Ghemo Lab Laboratorio Clínico
40	Essalud	Hospital Nacional Ramiro Priale Priale
41	Gobierno Regional	Hualahoyo
42	Gobierno Regional	Umuto
43	Privado	Laboratorio Clínico Municipal El Tambo
44	Privado	Preventus
45	Privado	Hard Dent Clínica Odontológica
46	Privado	Casa De Reposo Edad De Oro
47	Privado	Ghemo Lab Centro Medico
48	Gobierno Regional	Justicia Paz Y Vida
49	Gobierno Regional	La Victoria
50	Gobierno Regional	Incho

MUNICIPALIDAD DISTRITAL DE EL TAMBO  
Ing. David Ramos Aparicio  
GERENTE DE SERVICIOS PÚBLICOS

MUNICIPALIDAD DISTRITAL DE EL TAMBO  
Lic. Rober Confiteras Monago  
GERENTE DE DESARROLLO SOCIAL

MUNICIPALIDAD DISTRITAL DE EL TAMBO  
CONSEJO DE DESARROLLO URBANO Y RURAL  
Josep. Anthon Castro-Buendía  
SU GERENTE DE DESARROLLO URBANO Y RURAL  
C.A.P. N° 31427

MUNICIPALIDAD DISTRITAL DE EL TAMBO  
Econ. JORGE ISAAC LARA RICAPA  
(e) OFICINA DE DEFENSA CIVIL

Econ. JORGE ISAAC LARA RICAPA  
(e) OFICINA DE DEFENSA CIVIL

MUNICIPALIDAD DISTRITAL DE EL TAMBO  
Con Rober B Pariona Díaz  
C.E.I. 09453

Centros de Salud en el distrito de El Tambo		
N°	Institución	Nombre del Establecimiento De Salud
51	Gobierno Regional	Cochas Chico
52	Privado	Centro Medico Cruz Verde
53	Privado	Laboratorio De Analisis Clinico Camarena Padilla
54	Privado	Coset Medica
55	Privado	Clinica Dental Premium
56	Privado	Sele Dent
57	Privado	Maria Auxiliadora
58	Gobierno Regional	Cochas Grande
59	Privado	Confiasalud - Consultorios Medicos Especializados
60	Gobierno Regional	Juan Parra Del Riego
61	Privado	Clinica Dental Correa
62	Privado	Clinica Rebagliati
63	Privado	Odontosalud Odontologia Especializada
64	Privado	Plusdent
65	Privado	H&S Occupational S.A.C.
66	Privado	Chenet Clinica Especializada
67	Gobierno Regional	Centro De Salud Mental Comunitario Valle Del Mantaro
68	Privado	Laboratorio Clinico Santa Rosa
69	Privado	Consultora Psicologica APG
70	Privado	Confiasalud
71	Privado	Clinica Dental Imagen
72	Privado	Oralperu Centro De Alta Estetica Dental
73	Privado	Hemosalud
74	Gobierno Regional	San Martin
75	Gobierno Regional	Paccha
76	Privado	Laboral Care Sst
77	Privado	Histotecmedlab
78	Gobierno Regional	Samu Junin
79	Privado	Laboratorio De Analisis Clinico Ramos
80	Gobierno Regional	Saños Grande

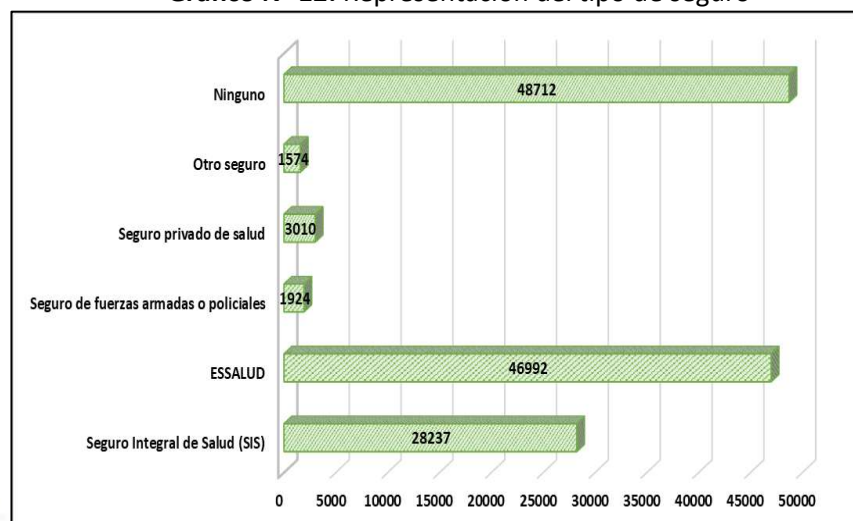
Fuente: Dirección Regional de Salud en Junín

**Cuadro N° 15:** Tipo de seguro en el distrito de El Tambo

DISTRITO	TOTAL	NIVELES					
		Seguro Integral de Salud (SIS)	ESSALUD	Seguro de fuerzas armadas o policiales	Seguro privado de salud	Otro seguro	Ninguno
El Tambo	129546	28237	46992	1924	3010	1574	48712
Porcentaje (%)		21.80	36.27	1.49	2.32	1.22	37.60

Fuente: Censos Nacionales 2017: XII de población, VII de Vivienda y III de Comunidades - INEI.

**Gráfico N° 12:** Representación del tipo de seguro



Fuente: Equipo Técnico

MUNICIPALIDAD DISTRITAL DE EL TAMBO  
 Ing. David Ramos Aponte  
 GERENTE DE SERVICIOS PÚBLICOS

MUNICIPALIDAD DISTRITAL DE EL TAMBO  
 Lic. Rosy Contreras Monago  
 GERENTE DE DESARROLLO SOCIAL

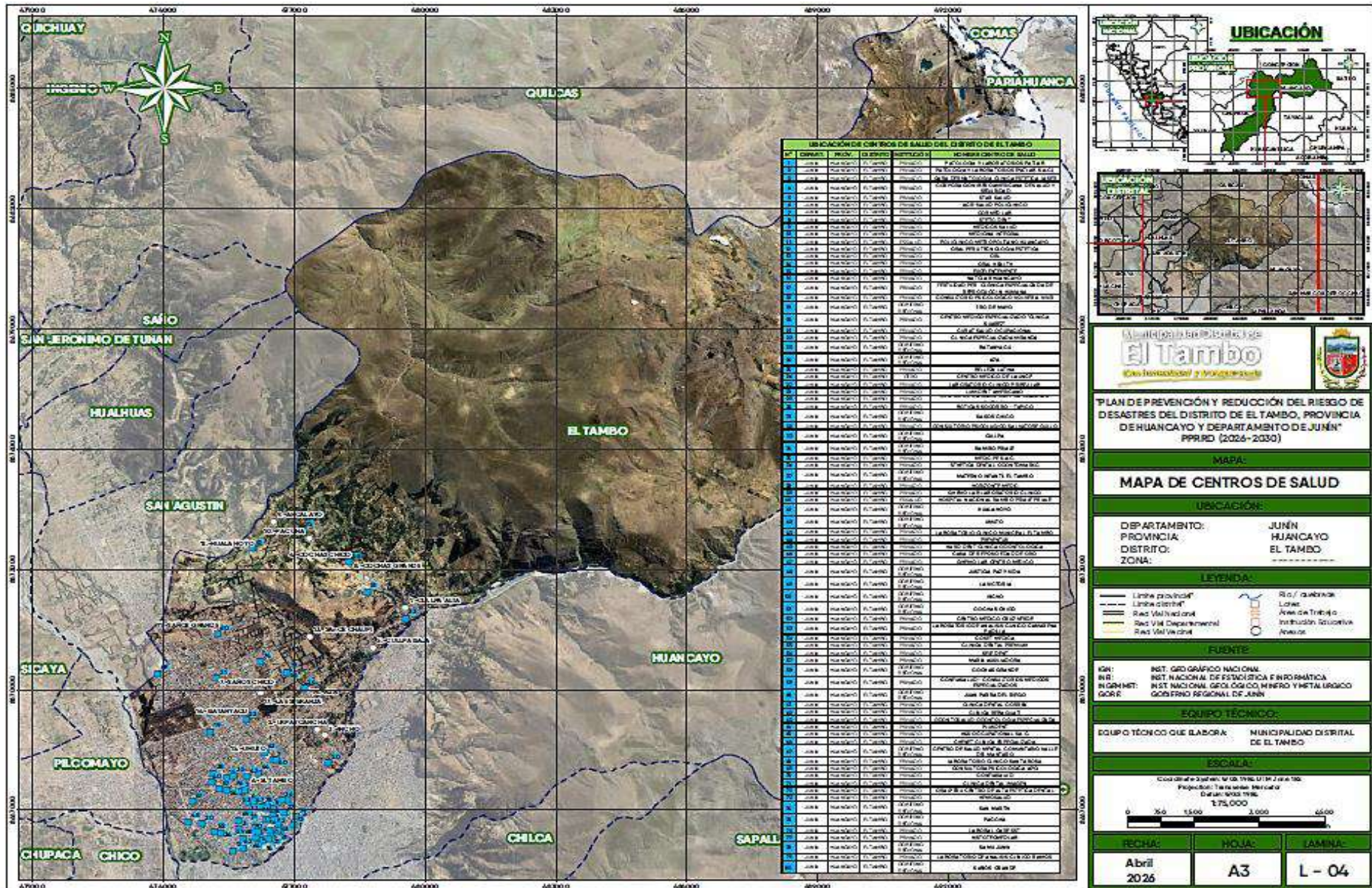
MUNICIPALIDAD DISTRITAL DE EL TAMBO  
 SUS OBRAS DE DESARROLLO COMUNITARIO  
 Joseph Antonio Castro-Bucindia  
 SUS GERENTE DE DESARROLLO URBANO Y RURAL  
 C.A.P. N° 21427

MUNICIPALIDAD DISTRITAL DE EL TAMBO  
 ECON. JORGE ISAAC LARA RICAPA  
 (e) OFICINA DE DEFENSA CIVIL

MUNICIPALIDAD DISTRITAL DE EL TAMBO  
 ECON. JORGE ISAAC LARA RICAPA  
 (e) OFICINA DE DEFENSA CIVIL

MUNICIPALIDAD DISTRITAL DE EL TAMBO  
 Ing. Robert B Pariona Diaz  
 C.E.I. 09453

**Figura N° 5: Mapa de Puestos de Salud en el distrito de El Tambo**



MUNICIPALIDAD DISTRITAL DE EL TAMBO  
 Ing. David Ramos Aponte  
 GERENTE DE SERVICIOS PÚBLICOS

Fuente: Equipo Técnico

MUNICIPALIDAD DISTRITAL DE EL TAMBO  
 Lic. Rosy Contreras Monago  
 GERENTE DE DESARROLLO SOCIAL

MUNICIPALIDAD DISTRITAL DE EL TAMBO  
 SUB GERENTE DE DESARROLLO URBANO Y RURAL  
 Joseph Anthony Castro-Buendía  
 SUB GERENTE DE DESARROLLO URBANO Y RURAL  
 CAP. N° 21427

MUNICIPALIDAD DISTRITAL DE EL TAMBO  
 ECON. JORGE ISAAC LARA RICAPA  
 (e) OFICINA DE DEFENSA CIVIL

MUNICIPALIDAD DISTRITAL DE EL TAMBO  
 ECON. JORGE ISAAC LARA RICAPA  
 (e) OFICINA DE DEFENSA CIVIL

MUNICIPALIDAD DISTRITAL DE EL TAMBO  
 Ing. Rober B. Pariona Díaz  
 C.E.I. 09453

**1.3.4.4. Sistema Vial**

De acuerdo al Sistema de Información para la Gestión del Riesgo de Desastres SIGRID, el sistema vial en el distrito de El Tambo, en la provincia de Huancayo, se caracteriza por presentar:

**Redes viales:** Conectan las diferentes zonas del distrito, aunque se identifican deficiencias que podrían empeorar sin una mejor planificación y una red de transporte público integrada. La infraestructura vial está más desarrollada en la zona de El Tambo Cercado, tal como se describe en el siguiente cuadro:

**Cuadro N° 16:** Sistema vial del distrito de El Tambo

Nº	Tramo	Estado	Ruta	Tipo de vía	Longitud
1	Emp. JU-1047 - Vilcacoto - Pte. Vilcacoto - Cochas - Emp. JU-1068.	Bueno	JU-1067	Departamental	4.64
2	Emp. JU-1048 - Umuto - Sanos Chaupi - Emp. JU-1068.	Malo	JU-1050	Departamental	4.60
3	Emp. JU-1067 - Cochas Grande - Cruz de la Paz Cerro Achcamarca - Emp. JU-1047 (Sector Cullpa Baja).	Bueno	JU-1051	Departamental	4.09
4	Emp. JU-1067 - Emp. JU-1047 (Cullpa Baja).	Bueno	JU-1053	Departamental	1.08
5	Emp. JU-1068 (Paccha) - PontCn Paccha - Ancalayo - Emp. JU-1074.	Malo	JU-1073	Departamental	1.12
6	Emp. JU-1071 - Bosque Dorado - Pta. Carretera.	Bueno	JU-1068	Departamental	16.60
7	Emp. JU-1072 (Hualahoyo) - Pta. Carretera.	Regular	JU-1074	Departamental	3.74
8	Emp. JU-108 (Acopalca) - L.D. Huancavelica (Abra Acopalca, HV-109 a San Marcos de Rocchac).	Regular	JU-109	Departamental	0.07
9	Emp. JU-108 (Palian) - Emp. JU-1047.	Malo	JU-1052	Departamental	0.35
10	Emp. PE-1S (Dv. San Vicente de Caiete) Dv. Quilmana - Imperial - Pontyn Socsi - Lunahuana - ZE-iga - Catahuasi - Dv. Yauyos - Tomas - Abra Negro Bueno - San Josp de Quero - Colpa - Chupaca - Pte. La Brena - Pilcomayo (PE-3SB) - Emp. PE-3S (El T	Bueno	PE-24	Nacional	1.65
11	Emp. PE-3S - Incho - Barrio La Cantuta - Cullpa Baja - Cullpa Alta - Emp. JU-108	Regular	JU-1047	Departamental	7.18
12	Emp. PE-3S - San Augustin de Cajas - Emp. JU-1068.	Bueno	JU-1072	Departamental	0.52
13	Emp. PE-3S - Sanos Chico - Emp. JU-1050.	Malo	JU-1049	Departamental	2.90
14	Emp. PE-3S - Umuto - Aza - Emp. JU-1047.	Regular	JU-1048	Departamental	5.40
15	Emp. PE-3S (Huancayo) - Vilcacoto - Acopalca - Abra Huaytapallana - Chilifruta - Pte. Lampa - Lampa - Pariahuanca - Ojaro - Panti - Tambo - HuachicPa - Lircana - Sto. Domingo de Acobamba - Andamarca - Matapata - Tambo - Emp. PE-24 A (Runatullo pampa).	Bueno	JU-108	Departamental	11.66
16	Reparticion La Oroya (PE-22) - Huancayo - Izcuchaca (PE-26) - Mayoc - Ayacucho - Andahuaylas (PE-30 B) - Abancay - Anta - Cusco - Urcos - Ayaviri (PE-35 G) - Calapuja - Puno (PE-36 B) - Ilave - Pte. Internacional Desaguadero (fr. Bolivia).	Regular	PE-3S	Nacional	7.08

Fuente: SIGRID – CENEPRED\_MTC

**Redes ferroviaria:** Conectan los diferentes ámbitos locales, los cuales son descritos a continuación:

**Cuadro N° 17:** Vía ferroviaria del distrito de El Tambo

Nº	Descripción	Subtramo	Empresa	Fuente	Longitud
1	La Oroya- Huancayo	Sausa - Huancayo	Ferrovias Central Andina S.A.	MTC	6.20

Fuente: SIGRID – CENEPRED\_MTC

MUNICIPALIDAD DISTRITAL DE EL TAMBO  
 Ing. David Ramos Aponte  
 GERENTE DE SERVICIOS PÚBLICOS

MUNICIPALIDAD DISTRITAL DE EL TAMBO  
 Lic. Rosy Contreras Monrigo  
 GERENTE DE DESARROLLO SOCIAL

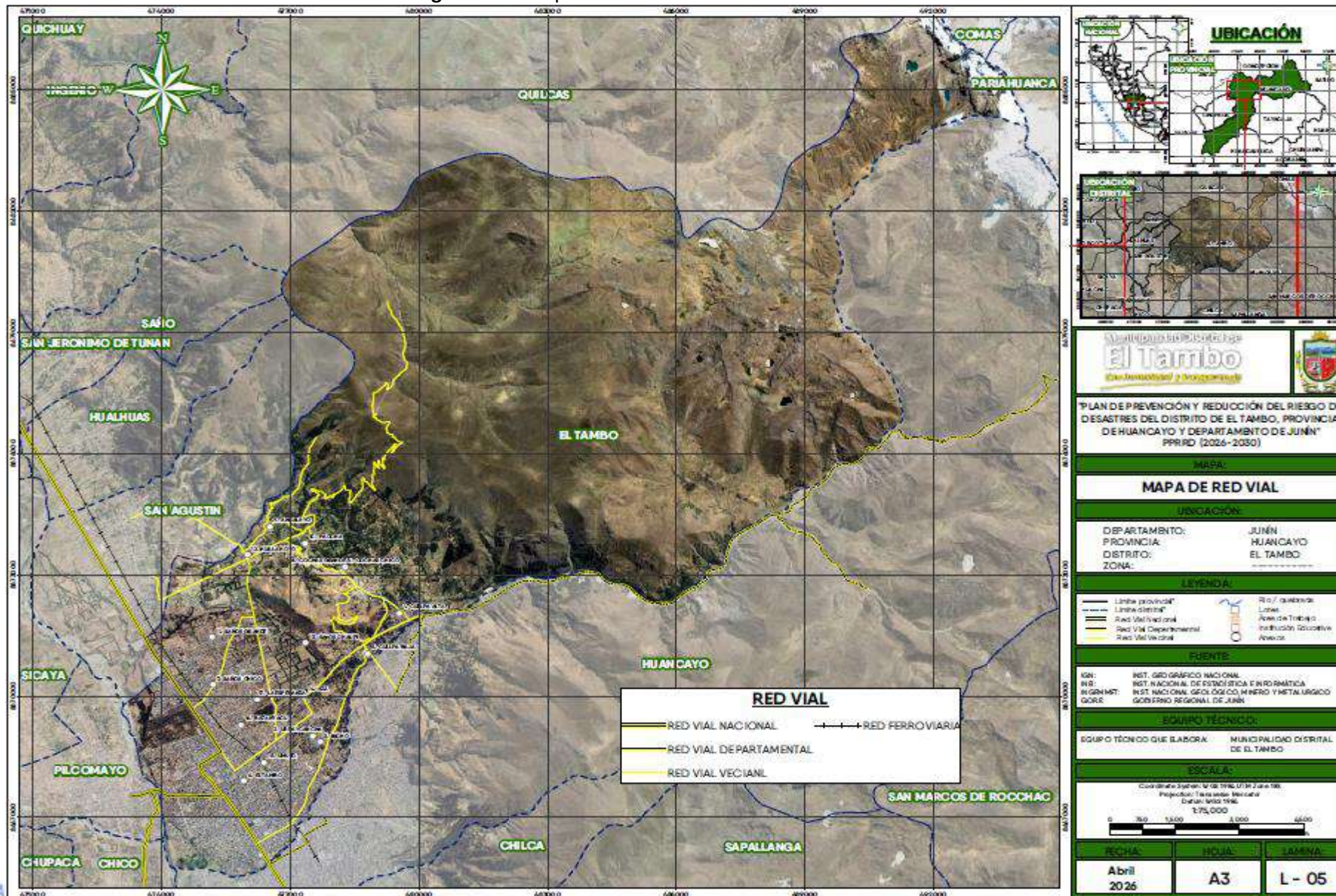
MUNICIPALIDAD DISTRITAL DE EL TAMBO  
 JORGE LARA RICAPA  
 GERENTE DE DESARROLLO URBANO Y RURAL  
 C.A.P. N° 21427

MUNICIPALIDAD DISTRITAL DE EL TAMBO  
 GERENTE DE DESARROLLO ECONÓMICO  
 Econ. JORGE ISAAC LARA RICAPA  
 (e) OFICINA DE DEFENSA CIVIL

MUNICIPALIDAD DISTRITAL DE EL TAMBO  
 GERENTE DE DESARROLLO ECONÓMICO  
 Econ. JORGE ISAAC LARA RICAPA  
 (e) OFICINA DE DEFENSA CIVIL

Don Rober B Pariona Díaz  
 C.E.I. 09453

Figura N° 6: Mapa de Redes Viales en el distrito de El Tambo



**UBICACIÓN**

**MAPA DE RED VIAL**

DEPARTAMENTO: JUNÍN  
 PROVINCIA: HUANCAYO  
 DISTRITO: EL TAMBO  
 ZONA: EL TAMBO

**LEYENDA**

- Línea provincial
- Línea distrital
- Red Vial Nacional
- Red Vial Departamental
- Red Vial Vicinal
- Red Ferroviaria
- Río / quebrada
- Lotes
- Área de Trabajo
- Institución Educativa
- Asesor

**FUENTE**

IGN: INSTITUTO GEOGRÁFICO NACIONAL  
 INI: INSTITUTO NACIONAL DE ESTADÍSTICA E INFORMÁTICA  
 INIGM: INSTITUTO NACIONAL GEOGRÁFICO, MINERO Y METALÚRGICO  
 GOBIERNO REGIONAL DE JUNÍN

**EQUIPO TÉCNICO**

EQUIPO TÉCNICO QUE ELABORA: MUNICIPALIDAD DISTRITAL DE EL TAMBO

**ESCALA**

Coordenadas Geográficas: 10° 08' 19.46" S 76° 21' 46.01" O 2 June 1983  
 Proyección: Transversal Mercator  
 Datum: WGS 1984  
 1:75,000

FECHA	HOJA	JABINA
Abril 2026	A3	L - 05

Fuente: Elaboración Equipo Técnico

MUNICIPALIDAD DISTRITAL DE EL TAMBO  
 Ing. David Ramos Aparicio  
 GERENTE DE SERVICIOS PÚBLICOS

MUNICIPALIDAD DISTRITAL DE EL TAMBO  
 Lic. Rosy Contreras Monago  
 GERENTE DE DESARROLLO SOCIAL

MUNICIPALIDAD DISTRITAL DE EL TAMBO  
 SUB GERENTE DE DESARROLLO URBANO Y RURAL  
 Joseph Anthony Castro-Buendía  
 SUB GERENTE DE DESARROLLO URBANO Y RURAL  
 CAP. N° 21427

ECON. JORGE ISAMÉ LARA RICAPA  
 (e) OFICINA DE DEFENSA CIVIL

ECON. JORGE ISAMÉ LARA RICAPA  
 (e) OFICINA DE DEFENSA CIVIL

Ing. Víctor B. Pariona Díaz  
 C.E.I. 09453

**1.3.5. Aspectos Físicos**

**1.3.5.1. Altitud**

El distrito de El Tambo, con una altitud promedio de 3305 m.s.n.n en su capital y un rango que llega hasta los 3998 m.s.n.m. Estos valores marcan un entorno ideal para las diversas actividades económicas, cuyas condiciones permiten una agricultura de altura (papa, maíz, habas, cebada), y de acuerdo a la clasificación de Pulgar Vidal, el distrito se clasifica de la siguiente manera:











**Cuadro N° 18:** Altitudes de los Anexos del distrito de El Tambo

Nº	Anexos	Región Natural (Según piso altitudinal)	Altitud (msnm)
1	El Tambo	Quechua	3 305
2	Cullpa Alta	Suni	3 998
3	Cochas Grande	Quechua	3 474
4	Ancalayo	Quechua	3 414
5	Paccha	Quechua	3 415
6	Cochas Chico	Suni	3 501
7	La Esperanza	Quechua	3 335
8	Huala Hoyo	Quechua	3 345
9	Saños Chaupi	Quechua	3 393
10	Umuto	Quechua	3 453
11	Cullpa Baja	Quechua	3 416
12	Aza	Quechua	3 362
13	Urpaycancha	Quechua	3 353
14	Incho	Quechua	3 348
15	Saños Grande	Quechua	3 376
16	Saños Chico	Quechua	3 416
17	Batanyacu	Quechua	3 415

Fuente: Censos Nacionales 2017 - INEI.

Se describe a continuación, la caracterización según ámbito geográfico de los rangos altitudinales encontradas en el distrito de El Tambo:

**Cuadro N° 19:** Altitudes de los Anexos del distrito de El Tambo

Nº	Altitudes (Rango)	Símbolo (Ver Figura N° 07)
1	3,173 msnm - 3,300 msnm	
2	3,300 msnm - 3,450 msnm	
3	3,450 msnm - 3,600 msnm	
4	3,600 msnm - 3,750 msnm	
5	3,750 msnm - 3,900 msnm	
6	3,900 msnm - 4,050 msnm	
7	4,050 msnm - 4,200 msnm	
8	4,200 msnm - 4,350 msnm	
9	4,350 msnm - 4,500 msnm	
10	4,500 msnm - 4,704 msnm	

Fuente: Equipo Técnico

MUNICIPALIDAD DISTRITAL DE EL TAMBO  
 Ing. David Ramos Aparicio  
 GERENTE DE SERVICIOS PÚBLICOS

MUNICIPALIDAD DISTRITAL DE EL TAMBO  
 Lic. Rosy Contreras Monago  
 GERENTE DE DESARROLLO SOCIAL

MUNICIPALIDAD DISTRITAL DE EL TAMBO  
 Lic. Joseph Antonio Castro-Buendía  
 GERENTE DE DESARROLLO URBANO Y RURAL  
 C.A.P. N° 21427

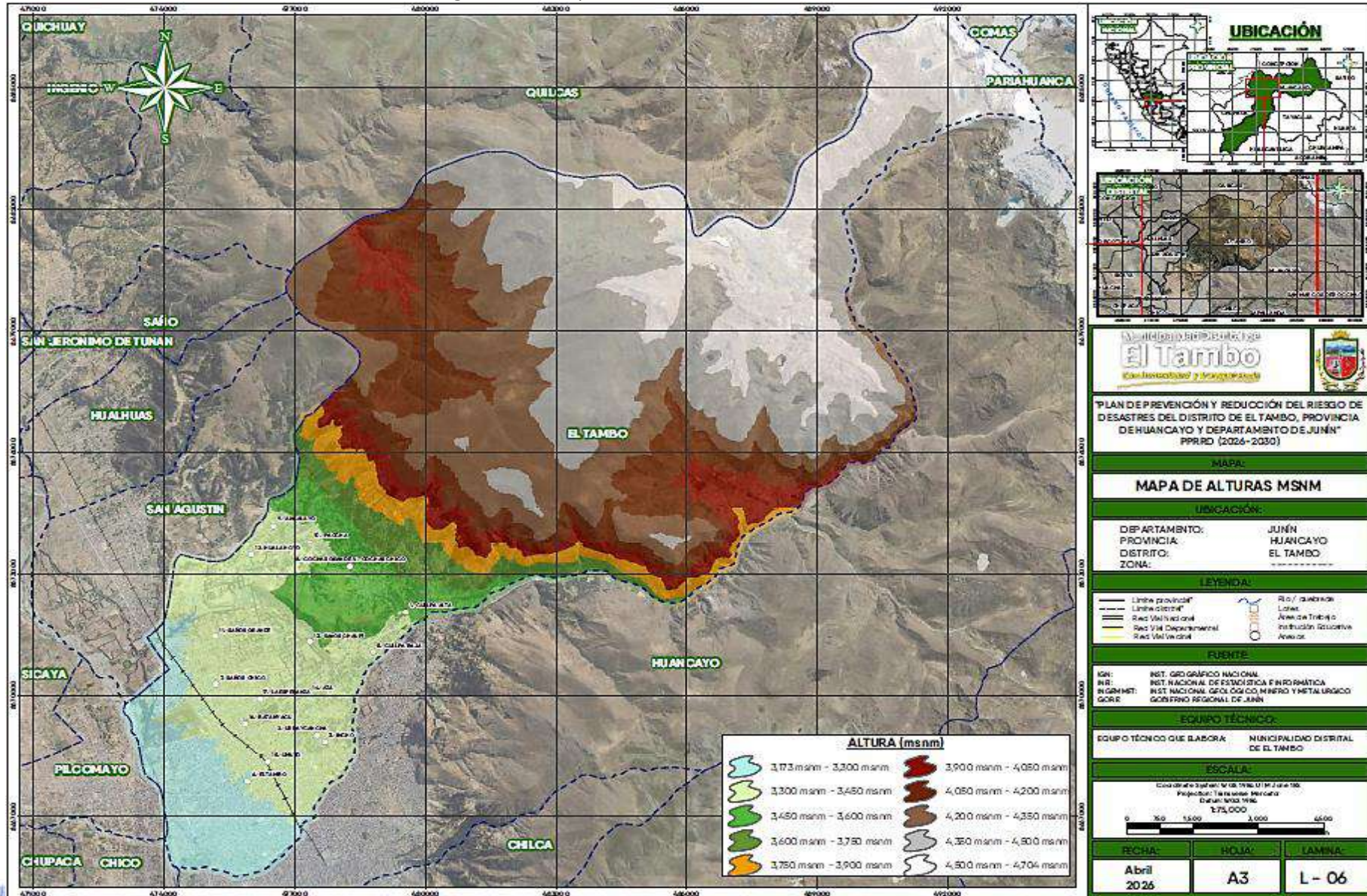
MUNICIPALIDAD DISTRITAL DE EL TAMBO  
 ECONÓMICO  
 Econ. JORGE ISAAC LARA RICAPA  
 (e) OFICINA DE DEFENSA CIVIL

MUNICIPALIDAD DISTRITAL DE EL TAMBO  
 ECONÓMICO  
 Econ. JORGE ISAAC LARA RICAPA  
 (e) OFICINA DE DEFENSA CIVIL

MUNICIPALIDAD DISTRITAL DE EL TAMBO  
 Lic. Hober B. Pariona Díaz  
 C.E.I. 09453

PLAN DE PREVENCIÓN Y REDUCCIÓN DEL RIESGO DE DESASTRES DEL DISTRITO DE EL TAMBO, 2026-2030

Figura N° 7: Mapa de Altitud en el distrito de El Tambo



Fuente: Elaboración Equipo Técnico

MUNICIPALIDAD DISTRITAL DE EL TAMBO  
 Lic. Rosy Contreras Monago  
 GERENTE DE DESARROLLO SOCIAL

MUNICIPALIDAD DISTRITAL DE EL TAMBO  
 SUB GERENTE DE DESARROLLO URBANO Y RURAL  
 Joseph Anthony Castro-Buendía  
 SUB GERENTE DE DESARROLLO URBANO Y RURAL  
 CAP. N° 21427

MUNICIPALIDAD DISTRITAL DE EL TAMBO  
 ECONÓMICO  
 Econ. JORGE ISAAC LARA RICAPA  
 (e) OFICINA DE DEFENSA CIVIL

MUNICIPALIDAD DISTRITAL DE EL TAMBO  
 ECONÓMICO  
 Econ. JORGE ISAAC LARA RICAPA  
 (e) OFICINA DE DEFENSA CIVIL

MUNICIPALIDAD DISTRITAL DE EL TAMBO  
 CON ROLIBERTO PAÑERA DÍAZ  
 C.E.I. 09453

## PLAN DE PREVENCIÓN Y REDUCCIÓN DEL RIESGO DE DESASTRES DEL DISTRITO DE EL TAMBO, 2026-2030

### 1.3.5.2. Hidrología

Es preciso mencionar en este punto, de manera general que, en la región Junín se ha logrado identificar cuatro cuencas que contribuyen al flujo de agua dentro de este territorio. Estos son: El río Mantaro, El río Perené, El río Ene y El río Tambo. De estos, el principal para la región es el Río Mantaro, que tiene por origen a la laguna Atacocha; que es la conformación del Río San Juan y el Lago Junín, esta combinación conforma el llamado Río Mantaro; que así mismo, al confluir con el Río Apurimac forma el Río Ene. Siendo entonces El Tambo, un distrito perteneciente a la región resulta relevante presentar estas características para una mejor comprensión de este punto.

**Cuadro N° 20:** Junín, cuencas hidrográficas

Cuenca		SUBCUENCA	
C.1	Cuenca del Mantaro	20	Río Canipaco, Río Chanchas, Río Sullcas, Río Cunas, Río Achamayo, Río Seco (Apata), Río Yacus, Río Grande, Río Quisuarcancha, Río Pachacayo, Río Huari, Río Yauli, Río Atoc Huarco, Río Siricancha, Río Santa Ana, Río Tingo, Río Conocancha, Río Chinchaycocha, Río San Fernando, Río Parihuanca.
C.2	Cuenca del Perené	13	Río Mullucro, Río Seco, Río Palcamayo, Río Ricran, Río Huasihuasi, Río Palca, Río Oxabamba, Río Tulumayo, Río Ubirique, Río Pichanaki, Río Ipoke, Río Autiqui, Río Pangoa.
C.3	Cuenca del Tambo	3	Río Shima, Río Masarobeni, Río Poyeni.

Fuente: Plan de Desarrollo Local Concertado del distrito de El Tambo 2022-2032

La Cuenca del Río Mantaro, tiene su origen en el Nudo de Pasco, en la Laguna Junín o Chinchaycocha, la laguna Acacocha, con el nombre de río San Juan, recibiendo además las aguas de las lagunas Acacocha, Punrún, Chinchaycocha y Huarón, entre las Cadenas Central y Occidental de los Andes Centrales. Hace su recorrido sobre la vasta meseta del Bombón, en dirección Sur este, formando un importante valle aluvial llamado Valle del Mantaro, de gran producción agrícola, donde se localizan importantes ciudades como La Oroya, Jauja, Concepción y Huancayo. La cuenca del río Mantaro está conformado por las subcuencas en ambas márgenes (ANA, 2021). La siguiente imagen, nos muestra detalladamente, tanto Ríos y Cuencas Hidrográficas de la región, específicamente la provincia de Junín a la cual nos referimos en parte anteriormente.

Asimismo, en el distrito de El Tambo, cuenta con 8 lagunas que proveen del recurso natural más importante para el valle y para las actividades socioeconómicas que se realizan. Cuatro de estas tienen origen glaciar: Laguna de Lasuntay, Laguna Chuspicocha, Laguna Chico Chuspi y Laguna Duraznuyoc; además que el tipo de represa con el que cuentan es artesanal y su ubicación se encuentra en el Nudo Huaytapallana. Por otro lado, las lagunas: Quellacohca, Quimsacocha, Patacocha y Llacsacocha tienen origen pluvial, o sea que dependen de las precipitaciones que se dan dentro del territorio, siendo el tipo de represas con el que cuentan también artesanal, mientras que su ubicación se encuentra en Acopalca.

**Cuadro N° 21:** Distrito El Tambo, Inventario de lagunas con la que se cuenta

Nº	Laguna	Origen	Tipo de Represas	Ubicación
1	Laguna Lasuntay	Glaciar	Artesanal	Nudo Huaytapallana
2	Laguna Chuspicocha	Glaciar	Artesanal	Nudo Huaytapallana
3	Laguna Chico Chuspi	Glaciar	Artesanal	Nudo Huaytapallana
4	Laguna Duraznuyoc	Glaciar	Artesanal	Nudo Huaytapallana

MUNICIPALIDAD DISTRITAL DE EL TAMBO  
 OFICINA DE DESARROLLO ECONÓMICO  
 Econ. JORGE ISAAC LARA RICAPA  
 (e) OFICINA DE DEFENSA CIVIL

MUNICIPALIDAD DISTRITAL DE EL TAMBO  
 OFICINA DE DESARROLLO ECONÓMICO  
 Econ. JORGE ISAAC LARA RICAPA  
 (e) OFICINA DE DEFENSA CIVIL

MUNICIPALIDAD DISTRITAL DE EL TAMBO  
 OFICINA DE DEFENSA CIVIL  
 Hober B. Pariona Díaz  
 C.E.I. 09453

MUNICIPALIDAD DISTRITAL DE EL TAMBO  
 Ing. David Ramos Aponte  
 GERENTE DE SERVICIOS PÚBLICOS

MUNICIPALIDAD DISTRITAL DE EL TAMBO  
 Lic. Rosy Contreras Monago  
 GERENTE DE DESARROLLO SOCIAL

MUNICIPALIDAD DISTRITAL DE EL TAMBO  
 OFICINA DE DESARROLLO URBANO Y RURAL  
 CAP. N° 71427  
 Joseph Anthony Castro-Buendía

**PLAN DE PREVENCIÓN Y REDUCCIÓN DEL RIESGO DE DESASTRES DEL DISTRITO DE EL TAMBO, 2026-2030**

Nº	Laguna	Origen	Tipo de Represas	Ubicación
5	Laguna Quellacocha	Glaciar	Artesanal	Acopalca
6	Laguna Quimsacocha	Glaciar	Artesanal	Acopalca
7	Laguna Patococha	Glaciar	Artesanal	Acopalca
8	Laguna Llacsacocha	Glaciar	Artesanal	Acopalca

Fuente: Plan de Desarrollo Local Concertado del distrito de El Tambo 2022-2032

Si embargo, si queremos entender a los ríos que se mencionaron hasta el momento, como una corriente natural de agua que fluye permanentemente y va a desembocar en otra, en un lago o en el mar; y que transportan, a través de su cauce, las aguas provenientes de las lluvias o deshielos, de las tierras altas a las tierras bajas, en el ámbito de una cuenca hidrográfica, se puede obtener la siguiente información. Así mismo el término quebrada es aplicado para los valles, mayormente estrechos, ubicados entre las formaciones montañosas o bien, para los pequeños ríos, que no son profundos o largos.

El distrito de El tambo posee en su inventario, 2 ríos y 12 quebradas<sup>2</sup>, tal como se describe en el siguiente cuadro:

**Cuadro N° 22:** Distrito El Tambo, Inventario de ríos

Nº	Tipo	Nombre
1	Río	Suytucanča
2	Río	Mantaro
3	Río	Shullcas

Fuente: Plan de Desarrollo Local Concertado del distrito de El Tambo 2022-2032

**Cuadro N° 23:** Distrito El Tambo, Inventario de quebradas

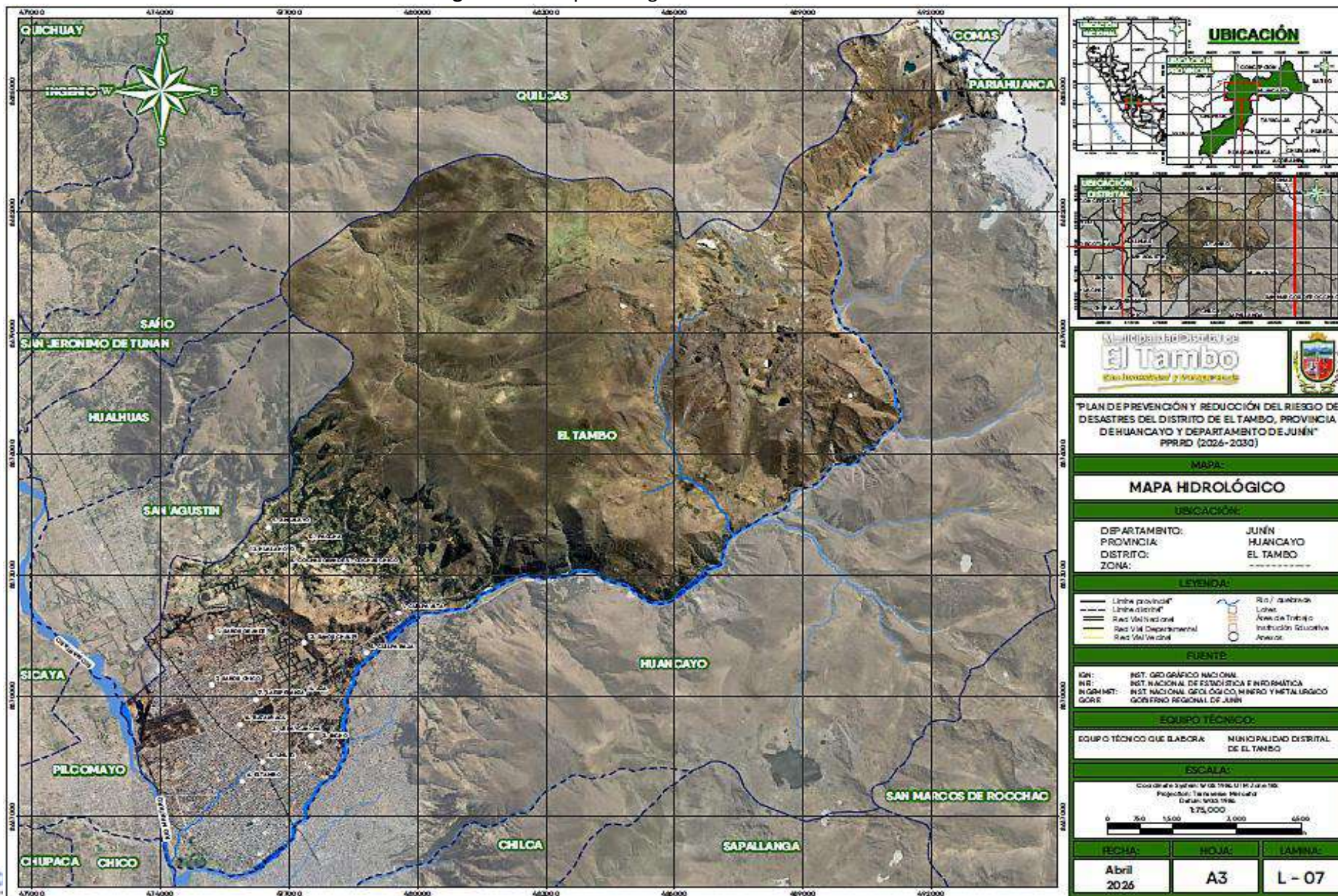
Nº	Tipo	Nombre
1	Quebrada	Matahuasi
2	Quebrada	Cochapata
3	Quebrada	Canlahuayo
4	Quebrada	Jallayoc
5	Quebrada	Achapa
6	Quebrada	Yananya
7	Quebrada	Pumapilata
8	Quebrada	Jichahuanca
9	Quebrada	Liplispampa
10	Quebrada	Hullahoyo
11	Quebrada	Chuyo
12	Quebrada	Huayccoc

Fuente: Plan de Desarrollo Local Concertado del distrito de El Tambo 2022-2032

A continuación, la Figura N° 8 se presenta la cartografía de la hidrografía en el distrito de El tambo.

<sup>2</sup> Igualmente, estas suelen tener algo de agua fluyendo sobre sí; estas corrientes pueden ser pasos a través de las cuales llega agua a cuerpos más grandes, como ríos, lagos o mares.

**Figura N° 8: Mapa Hidrográfico del distrito de El Tambo**



MUNICIPALIDAD DISTRITAL DE EL TAMBO  
**Ing. David Ramos Aponte**  
 GERENTE DE SERVICIOS PÚBLICOS

**UBICACIÓN**

**MAPA HIDROLÓGICO**

DEPARTAMENTO: JUNÍN  
 PROVINCIA: HUANCAYO  
 DISTRITO: EL TAMBO  
 ZONA: EL TAMBO

**LEYENDA:**

- Limite provincial
- Limite distrito
- Rio Internacional
- Rio Vial Departamental
- Rio Vial Local
- Rio / quebrada
- Llave
- Área de Tránsito
- Institución Educativa
- Asesor

**FUENTE:**

IGN: INST. GEOGRÁFICO NACIONAL  
 INR: INST. NACIONAL DE ESTADÍSTICA E INFORMÁTICA  
 INGMINT: INST. NACIONAL GEOLÓGICO, MINERO Y METALÚRGICO  
 GORE: GOBIERNO REGIONAL DE JUNÍN

**EQUIPO TÉCNICO:**

EQUIPO TÉCNICO QUE ELABORA: MUNICIPALIDAD DISTRITAL DE EL TAMBO

**ESCALA:**

Coordenadas: UTM  
 Proyección: Transversa Mercator  
 Datum: WGS 1984  
 1:75,000

0 500 1000 1500 2000 2500 3000 3500 4000 4500 5000

<b>FECHA:</b>	<b>HOJA:</b>	<b>LÁMINA:</b>
Abril 2026	A3	L-07

**Lic. Rosy Contreras Monago**  
 GERENTE DE DESARROLLO SOCIAL

MUNICIPALIDAD DISTRITAL DE EL TAMBO  
 SUB GERENTE DE DESARROLLO URBANO Y RURAL  
**Joseph Anthony Castro-Buendía**  
 SUB GERENTE DE DESARROLLO URBANO Y RURAL  
 CAP. N° 31427

Fuente: Equipo Técnico  
**Econ. JORGE ISAAC LARA RICAPA**  
 (e) OFICINA DE DEFENSA CIVIL

**Econ. JORGE ISAAC LARA RICAPA**  
 (e) OFICINA DE DEFENSA CIVIL

**Ing. Rober B. Pariona Díaz**  
 C.E.I. 09453

**PLAN DE PREVENCIÓN Y REDUCCIÓN DEL RIESGO DE DESASTRES DEL DISTRITO DE EL TAMBO, 2026-2030**

**1.3.5.3. Pendiente**

El distrito de El Tambo, ubicado en la región andina central del Perú, presenta una topografía variada que combina zonas planas, onduladas y de fuertes pendientes, lo que influye directamente en el uso del suelo, la agricultura, el riesgo de erosión y el desarrollo urbano, caracterizada de la siguiente manera:

- Pendiente baja: Corresponde a rangos menores a 3º en términos de grados y se caracteriza por una inclinación suave, con valores de entre 0% y 13% en términos de porcentaje. Entonces, son terrenos llanos a inclinados, donde se ubica en la parte baja de la zona de estudio, cuyas zonas son de fácil acceso, donde se puede apreciar el asentamiento poblacional del distrito de El Tambo.

**Imagen N° 1:** Ámbito con pendiente menor a 2º, calificado como crítico a erosión en el distrito de El Tambo



Fuente: Equipo Técnico

- Pendiente moderada: Corresponde a rangos mayores de 3º hasta los 5º en términos de grados y se caracteriza como un terreno que no es ni demasiado plano ni demasiado empinado. Una pendiente moderada suele oscilar entre 13% y 25%, cuyas zonas colinadas usadas para cultivos en andenes o pastos. Necesitan prácticas de conservación de suelos.

**Imagen N° 2:** Ámbito con pendiente mayor a 3º hasta 5º, en El Tambo



Fuente: Equipo Técnico

MUNICIPALIDAD DISTRITAL DE EL TAMBO  
 Ing. David Ramos Aponte  
 GERENTE DE SERVICIOS PÚBLICOS

MUNICIPALIDAD DISTRITAL DE EL TAMBO  
 Lic. Rosy Conditas Monago  
 GERENTE DE DESARROLLO SOCIAL

MUNICIPALIDAD DISTRITAL DE EL TAMBO  
 SUB GERENTE DE DESARROLLO URBANO Y RURAL  
 C.A.P. N° 21427  
 Joseph Antonio Castro-Buendía

MUNICIPALIDAD DISTRITAL DE EL TAMBO  
 ECON. JORGE ISAAC LARA RICAPA  
 (e) OFICINA DE DEFENSA CIVIL

MUNICIPALIDAD DISTRITAL DE EL TAMBO  
 ECON. JORGE ISAAC LARA RICAPA  
 (e) OFICINA DE DEFENSA CIVIL

CON ROBERTO B. PARONA DÍAZ  
 C.E.I. 09453

**PLAN DE PREVENCIÓN Y REDUCCIÓN DEL RIESGO DE DESASTRES DEL DISTRITO DE EL TAMBO, 2026-2030**

- **Pendiente fuerte:** Corresponde a rangos mayores a 5° hasta los 10° en términos de grados y se caracteriza por una inclinación pronunciada del terreno, usualmente mayor a 25-55% en términos de porcentajes. Se describe como una ladera empinada o escarpada, con un descenso notable. En geología, pueden ser áreas con alta erosión, deslizamientos y cambios de relieve. Entonces, dependiendo de la clasificación existen áreas con limitaciones para la agricultura. Requieren manejo especial del suelo por riesgo de erosión.

**Imagen N° 3:** Ámbito con pendiente fuerte mayor a 5° - 10° en El Tambo



Fuente: Equipo Técnico

- **Pendiente muy fuerte:** Corresponde a rangos mayores a 10° hasta 25° en términos de grados y se caracteriza por ser un terreno con una inclinación entre 25° y 45° en términos de porcentaje. Estas pendientes son comunes en laderas de montañas sedimentarias, donde se pueden encontrar procesos de erosión y riesgo de deslizamientos, derrumbes o caídas de rocas, y se puede identificar zonas montañosas y quebradas.
- **Pendiente escarpada.** Corresponde a las pendientes mayores a 25°. se describe como una pendiente pronunciada y abrupta, que puede ser identificada por su fuerte inclinación y la presencia de una vertiente de roca que corta el terreno de forma brusca, casi verticales y de difícil acceso. Dentro del área de influencia, su representación se encuentra en las cabezas de las montañas presentes en el distrito de El Tambo.

**Imagen N° 4:** Ámbito con pendiente escarpada mayor a 25°



Fuente: Equipo Técnico

MUNICIPALIDAD DISTRITAL DE EL TAMBO  
 Ing. David Ramos Aponte  
 GERENTE DE SERVICIOS PÚBLICOS

MUNICIPALIDAD DISTRITAL DE EL TAMBO  
 Lic. Rosy Contreras Monago  
 GERENTE DE DESARROLLO SOCIAL

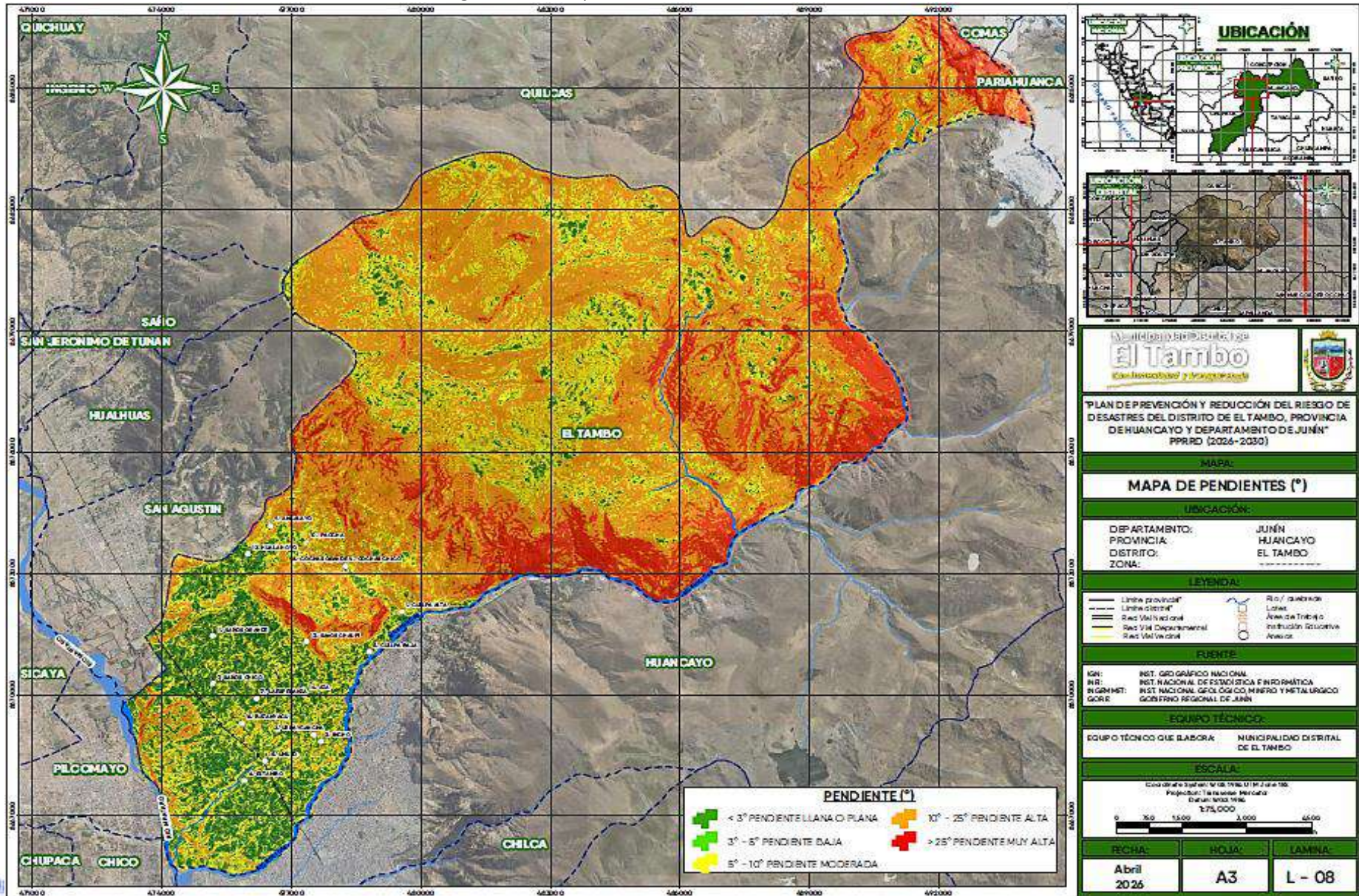
MUNICIPALIDAD DISTRITAL DE EL TAMBO  
 SUB GERENTE DE DESARROLLO URBANO Y RURAL  
 C.A.P. N° 21427  
 Joseph Antonio Castro-Buendía

MUNICIPALIDAD DISTRITAL DE EL TAMBO  
 GERENTE DE DESARROLLO ECONÓMICO  
 Econ. JORGE ISAAC LARA RICAPA  
 (e) OFICINA DE DEFENSA CIVIL

MUNICIPALIDAD DISTRITAL DE EL TAMBO  
 GERENTE DE DESARROLLO ECONÓMICO  
 Econ. JORGE ISAAC LARA RICAPA  
 (e) OFICINA DE DEFENSA CIVIL

MUNICIPALIDAD DISTRITAL DE EL TAMBO  
 GERENTE DE DEFENSA CIVIL  
 Con Rober B Pariona Díaz  
 C.E.I. 09453

Figura N° 9: Mapa de Pendientes del distrito de El Tambo



Fuente: Equipo Técnico

**MUNICIPIO**  
 Lic. Rosy Contreras Monago  
 GERENTE DE DESARROLLO SOCIAL

**MUNICIPALIDAD DISTRITAL DE EL TAMBO**  
 SUB GERENCIA DE DESARROLLO URBANO Y RURAL  
 Joseph Anthony Castro-Buendía  
 SUB GERENTE DE DESARROLLO URBANO Y RURAL  
 CAP. N° 21427

**GE**  
 Econ. JORGE ISAAC LARA RICAPA  
 (e) OFICINA DE DEFENSA CIVIL

**GE**  
 Econ. JORGE ISAAC LARA RICAPA  
 (e) OFICINA DE DEFENSA CIVIL

**GE**  
 Con. Hober B. Pariona Díaz  
 (C.E.I. 09453)

**1.3.5.4. Geología**

El análisis geológico de la zona de estudio, se desarrolló teniendo como base el Informe Técnico Boletín N°069 denominado: "Peligros geológicos en la región Junín" del Instituto Geológico, Minero y Metalúrgico INGEMMET (1994), perteneciente al cuadrángulo 24m-Jauja. Realizando un estudio más detallado "geología local", se presenta diferentes tipos de formaciones geológicas tales como se aprecia a continuación:

**a) Anexo (Cp)**

El subsuelo a nivel de la formación Anexo conforma una unidad de conglomerados alterados que da origen a suelos sueltos, complementada por intrusivos duros (granitos/granodioritas) y depósitos recientes. Esta heterogeneidad geológica, junto con la tectónica activa, genera un entorno dinámico que condiciona el ordenamiento urbano.

**Imagen N° 2:** Formación Anexo en el distrito de El Tambo



Fuente: Equipo Técnico

**b) Laguna (L)**

Esta formación geológica está presente en la subcuenca hidrográfica de Shullcas hace parte de la Cordillera Huaytapallana, y se ubica en la margen izquierda del río Mantaro (11°59'S – 75°06'O). El área de la subcuenca es de 251.82 km<sup>2</sup>, siendo el drenaje y escurrimiento superficial proveniente de las precipitaciones, acuíferos y lagunas Lazohuntay, Chuspi, Huacracocha, etc. que a su vez se originaron por el deshielo de los glaciares localizados en la vertiente occidental de la Cordillera Huaytapallana y de los paleo-glaciares emplazados en la parte media de la cuenca. Su gran actividad aluvional, formó una serie de abanicos hacia su confluencia con el río Mantaro, en donde actualmente se emplaza la ciudad de El Tambo.

**c) Río Río**

Esta formación geológica está presente en el río Suytucancha, Mantaro y Shullcas, los cuales discurren por el valle que está principalmente ocupado por sedimentos aluviales recientes, sobreyaciendo secuencias sedimentarias más antiguas (areniscas, lutitas) que a su vez descansan sobre rocas metamórficas de fondo.

**Imagen N° 3:** Formación Río Río en el distrito de El Tambo



Fuente: Equipo Técnico

MUNICIPALIDAD DISTRITAL DE EL TAMBO  
 Ing. David Ramos Aparicio  
 GERENTE DE SERVICIOS PÚBLICOS

MUNICIPALIDAD DISTRITAL DE EL TAMBO  
 Lic. Rosy Conditores Monago  
 GERENTE DE DESARROLLO SOCIAL

MUNICIPALIDAD DISTRITAL DE EL TAMBO  
 SUB GERENTE DE DESARROLLO URBANO Y RURAL  
 Joseph Antonio Castro-Buendía  
 C.A.P. N° 27427

MUNICIPALIDAD DISTRITAL DE EL TAMBO  
 ECON. JORGE ISAAC LARA RICAPA  
 (O) OFICINA DE DEFENSA CIVIL

MUNICIPALIDAD DISTRITAL DE EL TAMBO  
 ECON. JORGE ISAAC LARA RICAPA  
 (O) OFICINA DE DEFENSA CIVIL

Ing. Roberto B. Pariona Díaz  
 C.E.I. 09453

**d) Nevado (Nv)**

Representa los remanentes de la actividad glaciар y la presencia de masas de hielo, aunque su ubicación respecto al centro urbano es periférica, donde es importante precisar que que el casco urbano de El Tambo se encuentra a unos 3,260 m.s.n.m., donde no existen nevados. Sin embargo, la demarcación política del distrito se extiende hacia las zonas altas de la subcuenca del río Shullcas

**Imagen N° 4:** Formación Nevado (Nv)\_Huaytapallana



Fuente: Equipo Técnico

**e) Depósito de bofedal (Q-bo)**

Son superficies planas a moderadamente onduladas muy localizadas y ubicadas aproximadamente a 4100 msnm, en las inmediaciones de los ríos, lagunas y lagos. Forman zonas inundables por precipitaciones pluviales intensas. Dentro de la jurisdicción de El Tambo, estos depósitos se localizan preferentemente en Anexos de Cochas Chico y Cochas Grande, Donde las filtraciones de la cordillera emergen a la superficie.

**Imagen N° 5:** Formación Depósito de bofedal (Q-bo) en el distrito de El Tambo



Fuente: Equipo Técnico

**f) Depósito morrenico (Q-mo)**

Están constituidos por bloques, gravas, arena y limo en matriz areno-limosa pobremente clasificados, a veces con leve pseudoestratificación y lentes como testigo de fusiones estacionales durante el período glaciар. Estos depósitos son productos de la última glaciación y se ubican sobre los 3800 msnm. En El Tambo, estos depósitos no se encuentran en la planicie del valle, sino en las laderas y cabeceras de las microcuencas que drenan hacia el distrito. Se localizan principalmente en las partes altas de los anexos como Cochas Chico, Cochas Grande y en las zonas de contacto con la subcuenca del río Shullcas.

MUNICIPALIDAD DISTRITAL DE EL TAMBO  
Ing. David Ramos Aparicio  
GERENTE DE SERVICIOS PÚBLICOS

MUNICIPALIDAD DISTRITAL DE EL TAMBO  
Lic. Rony Contreras Monago  
GERENTE DE DESARROLLO SOCIAL

MUNICIPALIDAD DISTRITAL DE EL TAMBO  
SUB GERENTE DE DESARROLLO URBANO Y RURAL  
C.A.P. N° 21427  
Josep Antonio Castro-Buendía

MUNICIPALIDAD DISTRITAL DE EL TAMBO  
Econ. JORGE ISAAC LARA RICAPA  
(e) OFICINA DE DEFENSA CIVIL

MUNICIPALIDAD DISTRITAL DE EL TAMBO  
Econ. JORGE ISAAC LARA RICAPA  
(e) OFICINA DE DEFENSA CIVIL

MUNICIPALIDAD DISTRITAL DE EL TAMBO  
Ing. Rober B. Pariona Díaz  
C.E.I. 09453

## PLAN DE PREVENCIÓN Y REDUCCIÓN DEL RIESGO DE DESASTRES DEL DISTRITO DE EL TAMBO, 2026-2030

### g) Depósito aluvial reciente (Qr-al)

Son depósitos inconsolidados que han sido acumulados por la combinación de procesos torrenciales y fluviales. Están ubicados principalmente en las márgenes de ríos y quebradas principales formando terrazas a diferentes niveles ligeramente más elevados, utilizadas como terrenos de cultivo, así como abanicos antiguos de gran dimensión. Esta formación es la "columna vertebral" del relieve plano del distrito. Se extiende a lo largo de toda la franja colindante al Río Mantaro y las desembocaduras de sus afluentes, como el Río Shullcas.

Imagen N° 6: Formación Depósito aluvial en El Tambo



Fuente: Equipo Técnico

### h) Depósito aluvial subreciente (Qsr-al)

Estos depósitos corresponden a depósitos aluviales de edad subreciente, es decir, que fueron depositados en un intervalo de cambio entre el Pleistoceno tardío y el Holoceno, o bien en etapas relativamente recientes de la evolución de la cuenca. Esta unidad se sitúa como roca predominantemente redondeados a subredondeados, lo que indica un transporte fluvial prolongado por la cuenca del Mantaro o el Shullcas.

Imagen N° 7: Formación Depósito aluvial subreciente en el distrito de El Tambo



Fuente: Equipo Técnico

### i) Depósito coluvial (Q-co)

Estas formaciones consisten principalmente en clastos angulosos a subangulosos, fragmentos de roca derivados del talud (bloques, bolones, gravas) que han sido desprendidos o desplazados por gravedad, caída, rodamiento o escorrentía superficial. En el contexto de El Tambo, esto podría significar zonas entre la ladera de la cordillera o de alguna quebrada lateral y el valle principal del río El Mantaro y Shullcas.

MUNICIPALIDAD DISTRITAL DE EL TAMBO  
 OFICINA DE DEFENSA CIVIL  
 Econ. JORGE ISAAC LARA RICAPA  
 (e) OFICINA DE DEFENSA CIVIL

MUNICIPALIDAD DISTRITAL DE EL TAMBO  
 OFICINA DE DEFENSA CIVIL  
 Econ. JORGE ISAAC LARA RICAPA  
 (e) OFICINA DE DEFENSA CIVIL

MUNICIPALIDAD DISTRITAL DE EL TAMBO  
 OFICINA DE DEFENSA CIVIL  
 Econ. ROBERTO B. PARIONA DÍAZ  
 (e) OFICINA DE DEFENSA CIVIL  
 C.E.I. 09453

**Imagen N° 8:** Formación Depósito coluvial en el distrito de El Tambo



Fuente: Equipo Técnico

**j) Depósito fluvial (Q-f)**

Los depósitos fluviales constituyen los materiales ubicados en el cauce o lecho de los ríos y/o quebradas, terrazas bajas inundables y llanura de inundación, constituidos por arenas gruesas a finas, cuarzosas, subredondeadas. Esta formación se localiza siguiendo el eje de los principales cuerpos de agua que atraviesan o delimitan el distrito (río Mantaro, río Shullcas y quebradas Secas).

**Imagen N° 9:** Formación Depósito fluvial en el distrito de El Tambo



Fuente: Equipo Técnico

**k) Depósito glaciofluvial (Q-gf)**

La formación consta de unidades de gran importancia técnica, ya que representa la transición entre la energía del deshielo de los nevados y el transporte de sedimentos hacia el valle. Se localizan principalmente en las partes altas del distrito, siguiendo los cursos que bajan desde la zona del Nevado Huaytapallana hacia sus anexos más próximos.

**l) Gpo. Mitu (PsTi-m)**

Constituido de andesita púrpura y flujos de lava, andesita piroclástica, conglomerados de guijarros de andesita y areniscas rojas. El Grupo Mitu reconocido inmediatamente por su intenso color rojo-púrpura, no se encuentra en el fondo del valle (zona urbana), sino que conforma el relieve montañoso que protege al distrito por el este. Se observa claramente en los cortes de ladera y en las cumbres de los cerros que rodean los anexos de Cochas Chico y Cochas Grande.

MUNICIPALIDAD DISTRITAL DE EL TAMBO  
 Ing. David Ramos Aparicio  
 GERENTE DE SERVICIOS PÚBLICOS

MUNICIPALIDAD DISTRITAL DE EL TAMBO  
 Lic. Roberly Conditores Monago  
 GERENTE DE DESARROLLO SOCIAL

MUNICIPALIDAD DISTRITAL DE EL TAMBO  
 SUB GERENTE DE DESARROLLO URBANO Y RURAL  
 C.A.P. N° 21427  
 Josep Antioch Castro-Buendía

MUNICIPALIDAD DISTRITAL DE EL TAMBO  
 GERENTE DE DESARROLLO ECONÓMICO  
 Econ. JORGE ISAAC LARA RICAPA  
 (e) OFICINA DE DEFENSA CIVIL

MUNICIPALIDAD DISTRITAL DE EL TAMBO  
 GERENTE DE DESARROLLO ECONÓMICO  
 Econ. JORGE ISAAC LARA RICAPA  
 (e) OFICINA DE DEFENSA CIVIL

MUNICIPALIDAD DISTRITAL DE EL TAMBO  
 GERENTE DE DEFENSA CIVIL  
 Lic. Roberly Conditores Monago  
 C.E.I. 09453

**m) Fm. Chambara (Trs-ch)**

La formación es la unidad basal del Grupo Pucará y representa una de las secuencias calcáreas más importantes del centro del Perú, incluyendo el distrito de El Tambo en Huancayo. Esta formación se originó durante el Triásico Superior (Noriano-Retiano) debido a una transgresión marina que cubrió las depresiones topográficas del Grupo Mitu. Se localiza en las laderas orientales del distrito, especialmente en los niveles superiores de los cerros que circundan los anexos de Cochachico y Cochach Grande, sobreyaciendo generalmente al Grupo Mitu.

**Imagen N° 10:** Formación Chamabara en el distrito de El Tambo



Fuente: Equipo Técnico

**n) Fm. Aramachay (Ji-a)**

La formación se caracteriza principalmente por una secuencia sedimentaria de margas bituminosas, lutitas negras, calizas lajosas y rocas fosfáticas, indicando un ambiente marino profundo y anóxico. Se localiza en las laderas de los sectores altos de Cochach y en los cortes de quebradas que descienden hacia el valle.

**Imagen N° 11:** Formación Aramachay en el distrito de El Tambo



Fuente: Equipo Técnico

**o) Gpo. Pucara (TrsJi-pu)**

La formación se caracteriza por presentar lomadas alargadas; en corte transversal forma escarpas bien pronunciadas, donde predominan las calizas gris oscuras a claras, dolomitas y calizas oolíticas. En el distrito de El Tambo, este grupo constituye el núcleo de la estructura montañosa oriental y es el responsable de la configuración de gran parte de los recursos hídricos subterráneos de la zona. Se observa imponente en las laderas que suben hacia el Nevado Huaytapallana, sobreyaciendo al Grupo Mitu.

MUNICIPALIDAD DISTRITAL DE EL TAMBO  
 Ing. David Ramos Aparicio  
 GERENTE DE SERVICIOS PÚBLICOS

MUNICIPALIDAD DISTRITAL DE EL TAMBO  
 Lic. Rober Conditores Monago  
 GERENTE DE DESARROLLO SOCIAL

MUNICIPALIDAD DISTRITAL DE EL TAMBO  
 José Antonio Castro-Buendía  
 SUB GERENTE DE DESARROLLO URBANO Y RURAL  
 C.A.P. N° 21427

MUNICIPALIDAD DISTRITAL DE EL TAMBO  
 ECON. JORGE ISAAC LARA RICAPA  
 (e) OFICINA DE DEFENSA CIVIL

MUNICIPALIDAD DISTRITAL DE EL TAMBO  
 ECON. JORGE ISAAC LARA RICAPA  
 (e) OFICINA DE DEFENSA CIVIL

Ing. Rober B. Pariona Díaz  
 C.E.I. 09453

**p) Gpo. Excelsior (SD-e)**

Representa el basamento más antiguo que se puede encontrar en la región de Huancayo y, específicamente, en los límites orientales del distrito de El Tambo. Esta formación pertenece al Neoproterozoico - Paleozoico inferior (Silúrico-Devónico), lo que significa que sus rocas han pasado por múltiples eventos tectónicos antes de la formación de los Andes. Se localiza en la parte más alta y oriental del distrito, en contacto con las raíces de la Cordillera de Huaytapallana. Aflora en los cortes más profundos de las quebradas que alimentan al río Shullcas.

**Imagen N° 12:** Formación Excelsior en el distrito de El Tambo



Fuente: Equipo Técnico

**q) Permico superior riolita (Ps-r)**

La formación representa eventos de vulcanismo explosivo asociados a la etapa inicial de formación de la cuenca Mitu. Esta roca constituye un basamento de alta resistencia mecánica que suele aflorar en los sectores más elevados y accidentados del distrito. Se localiza principalmente en las laderas altas del sector oriental, en contacto o como parte de la base del Grupo Mitu. Es visible en los cortes de cerros que dominan la vista hacia la cordillera desde los anexos de Cochás.

**Imagen N° 13:** Formación Permico superior riolita en el distrito de El Tambo



Fuente: Equipo Técnico

MUNICIPALIDAD DISTRITAL DE EL TAMBO  
 Ing. David Ramos Aparicio  
 GERENTE DE SERVICIOS PÚBLICOS

MUNICIPALIDAD DISTRITAL DE EL TAMBO  
 Lic. Romy Conditelais Monago  
 GERENTE DE DESARROLLO SOCIAL

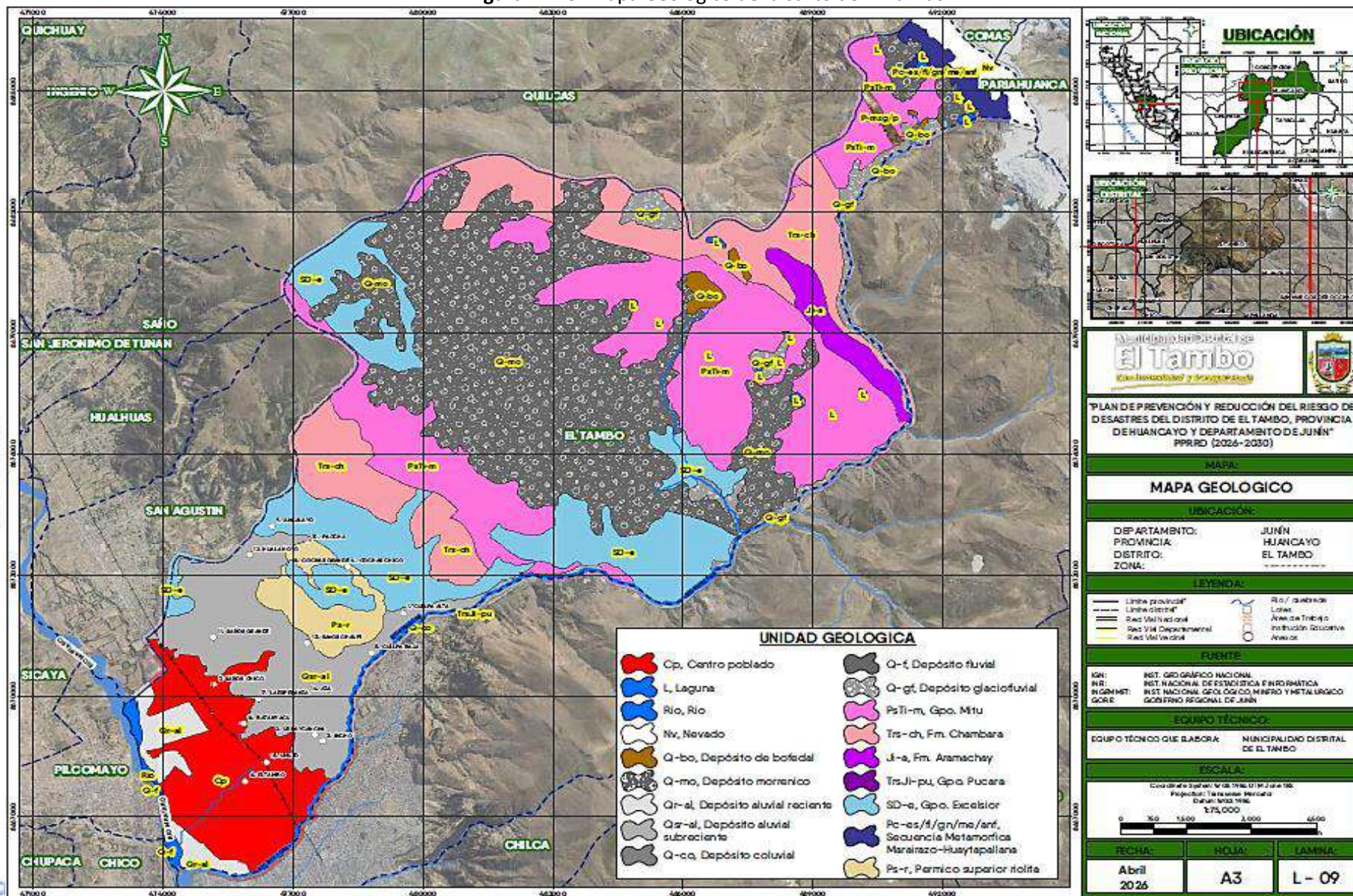
MUNICIPALIDAD DISTRITAL DE EL TAMBO  
 SUB GERENTE DE DESARROLLO URBANO Y RURAL  
 C.A.P. N° 21427  
 Josep Antioch Castro-Buendía

MUNICIPALIDAD DISTRITAL DE EL TAMBO  
 GERENTE DE DESARROLLO ECONÓMICO  
 Econ. JORGE ISAAC LARA RICAPA  
 (e) OFICINA DE DEFENSA CIVIL

MUNICIPALIDAD DISTRITAL DE EL TAMBO  
 GERENTE DE DESARROLLO ECONÓMICO  
 Econ. JORGE ISAAC LARA RICAPA  
 (e) OFICINA DE DEFENSA CIVIL

MUNICIPALIDAD DISTRITAL DE EL TAMBO  
 GERENTE DE DEFENSA CIVIL  
 Con. Rober B. Pariona Díaz  
 C.E.I. 09453

**Figura N° 10: Mapa Geológico del distrito de El Tambo**



MUNICIPALIDAD DISTRITAL DE EL TAMBO  
**Ing. David Ramos Aparicio**  
 GERENTE DE SERVICIOS PÚBLICOS

Fuente: Equipo Técnico

**Lic. Rosy Contreras Monago**  
 GERENTE DE DESARROLLO SOCIAL

**Joseph Anthony Castro-Buendia**  
 SUB GERENTE DE DESARROLLO URBANO Y RURAL  
 CAP. N° 21427

**Econ. JORGE ISAAK LARA RICAPA**  
 (O) OFICINA DE DEFENSA CIVIL

**Econ. JORGE ISAAK LARA RICAPA**  
 (O) OFICINA DE DEFENSA CIVIL

**Con. Mober B. Pariona Diaz**  
 C.E.I. 09453

**1.3.5.5. Geomorfología**

**a) Morrenas (Mo)**

Esta unidad comprende a geofomas convexas suaves y alargadas producidas por la acumulación de materiales depositados por acción glaciar durante el Plesitoceno-Holoceno. Estas geofomas son el resultado directo del transporte y depósito de materiales por el avance y retroceso de masas de hielo provenientes de las cumbres más altas (como el nevado Huaytapallana).

**Imagen N° 14:** Formación Morrenas en el distrito de El Tambo



Fuente: Equipo Técnico

**b) Llanura o planicie aluvial (PI-al)**

Esta formación corresponde a superficie plana muy extensa constituida por depósitos aluviales pleistocénicos y sedimentos lagunares en la región Junín. A diferencia de la planicie inundable, esta unidad es más estable y constituye el terreno sobre el cual se ha consolidado la mayor parte de la infraestructura urbana y comercial del distrito.

**Imagen N° 15:** Formación Llanura o planicie aluvial en el distrito de El Tambo



Fuente: Equipo Técnico

**c) Llanura o planicie inundable (PI-i)**

Son superficies bajas, con pendientes suaves adyacentes a los fondos de valles principales y el mismo curso fluvial, sujetas a inundaciones recurrentes, ya sean estacionales o excepcionales en máximas avenidas, provocando que, en los terrenos aledaños a los cauces de los ríos, al divagar a través del tiempo, se formen cauces abandonados, cochas y aguajales. Morfológicamente, se distinguen como terrenos planos compuestos de material no consolidado, removible. Esta unidad se localiza principalmente en la margen izquierda del río Mantaro, ocupando la franja más baja del distrito de El Tambo. Se extiende de forma longitudinal, siguiendo el curso del río, y limita hacia el este con las terrazas aluviales donde se asienta la mayor parte de la expansión urbana.

MUNICIPALIDAD DISTRITAL DE EL TAMBO  
 Ing. David Ramos Aponte  
 GERENTE DE SERVICIOS PÚBLICOS

MUNICIPALIDAD DISTRITAL DE EL TAMBO  
 Lic. Rosy Contreras Monago  
 GERENTE DE DESARROLLO SOCIAL

MUNICIPALIDAD DISTRITAL DE EL TAMBO  
 SUB GERENTE DE DESARROLLO URBANO Y RURAL  
 C.A.P. N° 21427  
 Josephy Anthony Castro-Buendía

MUNICIPALIDAD DISTRITAL DE EL TAMBO  
 ECON. JORGE ISAAC LARA RICAPA  
 (O) OFICINA DE DEFENSA CIVIL

MUNICIPALIDAD DISTRITAL DE EL TAMBO  
 ECON. JORGE ISAAC LARA RICAPA  
 (O) OFICINA DE DEFENSA CIVIL

MUNICIPALIDAD DISTRITAL DE EL TAMBO  
 Ing. Rober B. Pariona Díaz  
 C.E.I. 09453

**Imagen N° 16:** Llanura o planicie inundable en el distrito de El Tambo



Fuente: Equipo Técnico

**d) Terraza baja aluvial (Tb-al)**

Se ubica por debajo de los 5 m de altura respecto al nivel de las aguas, con pendiente de 0 a 2%. La inestabilidad de los cursos va originando porciones de tierras bajas donde se instala una flora pionera en forma secuencial y paralela. En el distrito de El Tambo se ubica inmediatamente por encima de la planicie aluvial y se diferencia de esta por presentar una cota superior que la protege de las inundaciones estacionales ordinarias.

**Imagen N° 17:** Formación Terraza baja aluvial en el distrito de El Tambo



Fuente: Equipo Técnico

**e) Vertiente glacial o de gelifracción (V-gl)**

Es una subunidad geomorfológica formada por la acumulación gravitacional de detritos al pie de las paredes de un valle glaciar, los cuales son producidos por la meteorización mecánica (gelifracción) del substrato rocoso que conforman las paredes del valle. En el distrito de El Tambo se localiza en las zonas de mayor altitud, hacia el límite oriental del distrito, donde la topografía asciende hacia las estribaciones de la Cordillera Central. Esta geoforma es producto de la meteorización física extrema debida a los ciclos de congelamiento y deshielo.

**f) Valle glaciar con laguna (Vii-gl/l)**

Corresponde a depresiones existentes en las cabeceras de los valles principales y tributarios de ambientes glaciares, con formación de lagunas de diferentes dimensiones. En el fondo de estas unidades se han acumulado considerables volúmenes de depósitos inconsolidados que durante episodios modernos han sufrido erosión fluvio-glaciar, confundándose con cauces torrenciales que constituyen los fondos de valles actuales. En el distrito de El Tambo, esta unidad se ubica en el extremo oriental, en las zonas de alta montaña que conectan con los pies de monte de la Cordillera Huaytapallana.

MUNICIPALIDAD DISTRITAL DE EL TAMBO  
 Ing. David Ramos Aparicio  
 GERENTE DE SERVICIOS DIRECTIVOS

MUNICIPALIDAD DISTRITAL DE EL TAMBO  
 Lic. Rosy Contreras Monago  
 GERENTE DE DESARROLLO SOCIAL

MUNICIPALIDAD DISTRITAL DE EL TAMBO  
 José María Castro-Buendía  
 GERENTE DE DESARROLLO URBANO Y RURAL  
 C.A.P. N° 71427

MUNICIPALIDAD DISTRITAL DE EL TAMBO  
 ECON. JORGE ISAAC LARA RICAPA  
 (e) OFICINA DE DEFENSA CIVIL

MUNICIPALIDAD DISTRITAL DE EL TAMBO  
 ECON. JORGE ISAAC LARA RICAPA  
 (e) OFICINA DE DEFENSA CIVIL

MUNICIPALIDAD DISTRITAL DE EL TAMBO  
 Ing. Rober B. Pariona Díaz  
 (C.E.I. 09453)

**Imagen N° 18:** Formación Vertiente glacial en el distrito de El Tambo



Fuente: Equipo Técnico

**g) Montaña con cobertura glacial (RM-cgl)**

Son cumbres de montaña con intensa actividad glacial, son denominados nevados cuando están por encima de los 4900 m s.n.m. Actualmente, están afectados por la variación de temperatura que viene originando un acelerado retroceso glacial, dejando el substrato rocoso, estriado y con acumulación de bloques. En el distrito, este hecho figura en los Nevados de Huaytapallana.

**Imagen N° 19:** Montañas cobertura glacial en el distrito de El Tambo



Fuente: Equipo Técnico

**h) Montañas y colinas en roca sedimentaria (RMCE-rs)**

Corresponde a afloramientos de roca sedimentaria, afectados por procesos tectónicos y erosivos, conformados por rocas de tipo conglomerados, areniscas, lutitas, limolitas, lodolitas, calizas, de edad Cretáceo; litológicamente corresponde a las Formaciones La Merced, Chonta, Huayabamba, Sarayaquillo, Casapalca, y Grupos Goyllarisquizga, Ambo, Oriente y Pucará. Presentan laderas con pendientes medias a fuertes, se localizan en el lado central de la región Junín. Geodinámicamente, se asocian erosión en cárcavas, derrumbes, deslizamientos reptación de suelos y flujos de detritus. En el distrito de El Tambo corresponde a las elevaciones del terreno donde la estructura geológica subyacente está dominada por estratos de rocas sedimentarias. Estas formas de relieve se encuentran principalmente en las estribaciones orientales del distrito, marcando la transición hacia la cordillera.

MUNICIPALIDAD DISTRITAL DE EL TAMBO  
 Ing. David Ramos Aponte  
 GERENTE DE SERVICIOS PÚBLICOS

MUNICIPALIDAD DISTRITAL DE EL TAMBO  
 Lic. Rosy Contreras Monago  
 GERENTE DE DESARROLLO SOCIAL

MUNICIPALIDAD DISTRITAL DE EL TAMBO  
 José Antonio Castro-Buendía  
 GERENTE DE DESARROLLO URBANO Y RURAL  
 C.A.P. N° 21427

MUNICIPALIDAD DISTRITAL DE EL TAMBO  
 ECON. JORGE ISAAC LARA RICAPA  
 (e) OFICINA DE DEFENSA CIVIL

MUNICIPALIDAD DISTRITAL DE EL TAMBO  
 ECON. JORGE ISAAC LARA RICAPA  
 (e) OFICINA DE DEFENSA CIVIL

Don Rober B. Pariona Díaz  
 (C.E.I. 09453)

**Imagen N° 20:** Montañas y colinas en roca sedimentaria en el distrito de El Tambo

MUNICIPALIDAD DISTRITAL DE EL TAMBO  
 Ing. David Ramos Aponte  
 GERENTE DE SERVICIOS PÚBLICOS



Fuente: Equipo Técnico

**i) Montañas y colinas estructurales en roca sedimentaria (RMCE-rs)**

Amplia zona de distribución de relieve en la región, expuesta en el lado occidental y oriental, y de manera discontinua y muy reducida en el lado central de la región. Incluye laderas de montañas y colinas estructuralmente plegadas donde aún se conservan rasgos de las estructuras originales, a pesar de haber sido afectadas por procesos de denudación (anticlinales y sinclinales). Las pendientes de las laderas varían desde moderadas hasta abruptas y erosionadas, alcanzan alturas de hasta 5100 msnm al suroeste de la región. Estas elevaciones se formaron por el levantamiento de la corteza durante la orogenia andina. Su denominación como "estructurales" se debe a que la forma del relieve está directamente controlada por la disposición de los estratos rocosos (su inclinación o buzamiento) y la presencia de fallas o pliegues. Es fundamental en la configuración del relieve del distrito de El Tambo, especialmente en su sector oriental. A diferencia de las unidades de acumulación (como las planicies), estas geofomas son de origen tectónico y erosivo.

MUNICIPALIDAD DISTRITAL DE EL TAMBO  
 Lic. Rosy Contreras Monago  
 GERENTE DE DESARROLLO SOCIAL

**Imagen N° 21:** Montañas y colinas estructurales en roca sedimentaria en el distrito de El Tambo

MUNICIPALIDAD DISTRITAL DE EL TAMBO  
 GERENTE DE DESARROLLO URBANO Y RURAL  
 C.A.P. N° 21427  
 Joseph Anthony Castro-Buendía



Fuente: Equipo Técnico

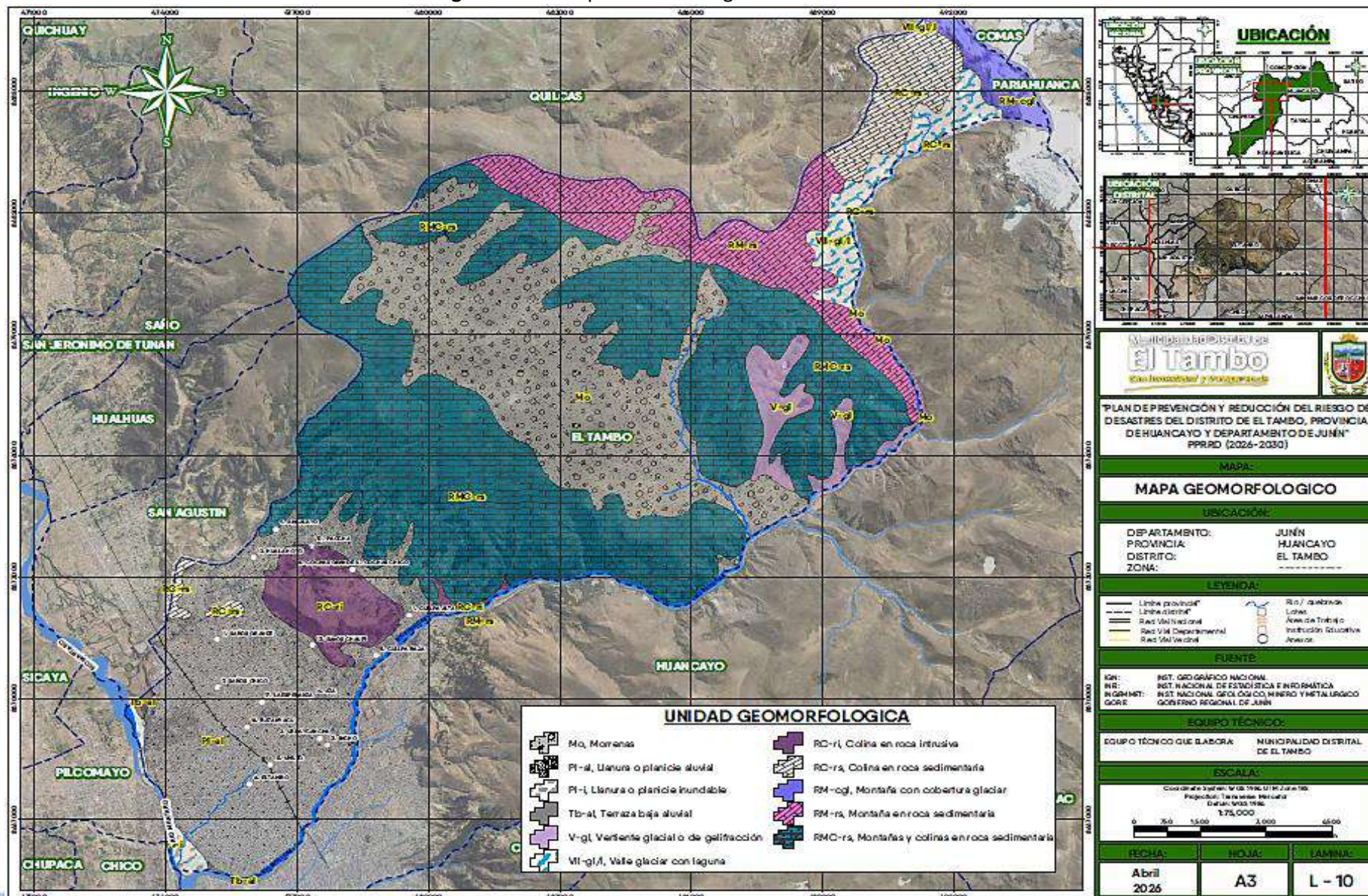
MUNICIPALIDAD DISTRITAL DE EL TAMBO  
 GERENTE DE DESARROLLO ECONÓMICO  
 Econ. JORGE ISAAC LARA RICAPA  
 (e) OFICINA DE DEFENSA CIVIL

MUNICIPALIDAD DISTRITAL DE EL TAMBO  
 GERENTE DE DESARROLLO ECONÓMICO  
 Econ. JORGE ISAAC LARA RICAPA  
 (e) OFICINA DE DEFENSA CIVIL

Ing. Rober B. Pariona Díaz  
 C.E.I. 09453

PLAN DE PREVENCIÓN Y REDUCCIÓN DEL RIESGO DE DESASTRES DEL DISTRITO DE EL TAMBO, 2026-2030

Figura N° 11: Mapa Geomorfológico del distrito de El Tambo



Fuente: Equipo Técnico

MUNICIPALIDAD DISTRITAL DE EL TAMBO  
 Ing. David Ramos Aparicio  
 GERENTE DE SERVICIOS PÚBLICOS

MUNICIPALIDAD DISTRITAL DE EL TAMBO  
 Lic. Rosy Contreras Monago  
 GERENTE DE DESARROLLO SOCIAL

MUNICIPALIDAD DISTRITAL DE EL TAMBO  
 SUB GERENTE DE DESARROLLO URBANO Y RURAL  
 Joseph Anthony Castro-Buendía  
 SUB GERENTE DE DESARROLLO URBANO Y RURAL  
 CAP. N° 21427

MUNICIPALIDAD DISTRITAL DE EL TAMBO  
 ECONÓMICO  
 Econ. JORGE ISAAC LARA RICAPA  
 (O) OFICINA DE DEFENSA CIVIL

MUNICIPALIDAD DISTRITAL DE EL TAMBO  
 ECONÓMICO  
 Econ. JORGE ISAAC LARA RICAPA  
 (O) OFICINA DE DEFENSA CIVIL

MUNICIPALIDAD DISTRITAL DE EL TAMBO  
 ECONÓMICO  
 Lic. Hober B. Pariona Díaz  
 C.E.I. 09453

## PLAN DE PREVENCIÓN Y REDUCCIÓN DEL RIESGO DE DESASTRES DEL DISTRITO DE EL TAMBO, 2026-2030

### 1.3.5.6. Cobertura de suelo

De acuerdo a la realización del mapa de zonas de vida, el distrito de El Tambo cuenta con las siguientes unidades de Cobertura de suelo:

#### a) Árboles o arbustos

Tienen un solo tronco y son altos. Arbustos: tienen varios troncos y sus ramas salen muy cerca del suelo.

**Imagen N° 22:** Vista panorámica de zonas de árboles, arbustos y matorrales en el distrito de El Tambo



Fuente: Equipo Técnico

#### b) Matorrales

Comunidades vegetales dominadas por arbustos de altura inferior a 4 m. Son propias de climas secos con lluvias escasas y zonas frágiles que favorecen la desertificación.

#### c) Pastizales o praderas

Una pradera es un bioma, es decir, un conjunto de ecosistemas en el que predominan los terrenos llanos cubiertos de pastizales y de hierbas de tipo gramíneas, casi sin árboles. Presenta un clima templado en verano y frío en invierno, con precipitaciones moderadas. También se la denomina estepa o sabana.

#### d) Tierras de cultivo

Es aquella que se utiliza para cultivar tanto cultivos temporales (anuales) como permanentes (perennes), y puede incluir zonas que se dejen en barbecho periódicamente o se utilicen temporalmente como pastizal. Las praderas y pastos permanentes son tierras que se utilizan para el pastoreo.

**Imagen N° 23:** Vista panorámica de zonas de tierras agrícolas en El Tambo



Fuente: Equipo Técnico

MUNICIPALIDAD DISTRITAL DE EL TAMBO  
 Ing. David Ramos Aponte  
 GERENTE DE SERVICIOS PÚBLICOS

MUNICIPALIDAD DISTRITAL DE EL TAMBO  
 Lic. Rosy Contreras Monago  
 GERENTE DE DESARROLLO SOCIAL

MUNICIPALIDAD DISTRITAL DE EL TAMBO  
 Joseph Anthony Castro-Buendía  
 SUB GERENTE DE DESARROLLO URBANO Y RURAL  
 C.A.P. N° 21427

MUNICIPALIDAD DISTRITAL DE EL TAMBO  
 ECON. JORGE ISAAC LARA RICAPA  
 (e) OFICINA DE DEFENSA CIVIL

Econ. JORGE ISAAC LARA RICAPA  
 (e) OFICINA DE DEFENSA CIVIL

MUNICIPALIDAD DISTRITAL DE EL TAMBO  
 ECON. JORGE ISAAC LARA RICAPA  
 (e) OFICINA DE DEFENSA CIVIL

Econ. JORGE ISAAC LARA RICAPA  
 (e) OFICINA DE DEFENSA CIVIL

MUNICIPALIDAD DISTRITAL DE EL TAMBO  
 Ing. Rober B. Pariona Díaz  
 C.E.I. 09453

**e) Zona construida**

El área construida, incluye únicamente los espacios cubiertos, sean comunes o privados de las edificaciones.

**Imagen N° 24:** Vista panorámica de zonas construidas en El Tambo



Fuente: Equipo Técnico

**f) Escasa vegetación**

Reducción temporal o permanente de la densidad, la estructura, la composición de las especies o la productividad de una cubierta vegetal, que trae como consecuencia grietas en terrenos.

**g) Cuerpos de agua**

Un cuerpo de agua es cualquier extensión que se encuentran en la superficie terrestre (ríos y lagos) o en el subsuelo (acuíferos, ríos subterráneos); tanto en estado líquido, como sólido (glaciares, casquetes polares); tanto naturales como artificiales (embalses) y pueden ser de agua salada o dulce.

**Imagen N° 25:** Vista panorámica de cuerpos de agua en El Tambo



Fuente: Equipo Técnico

**h) Humedal herbáceo**

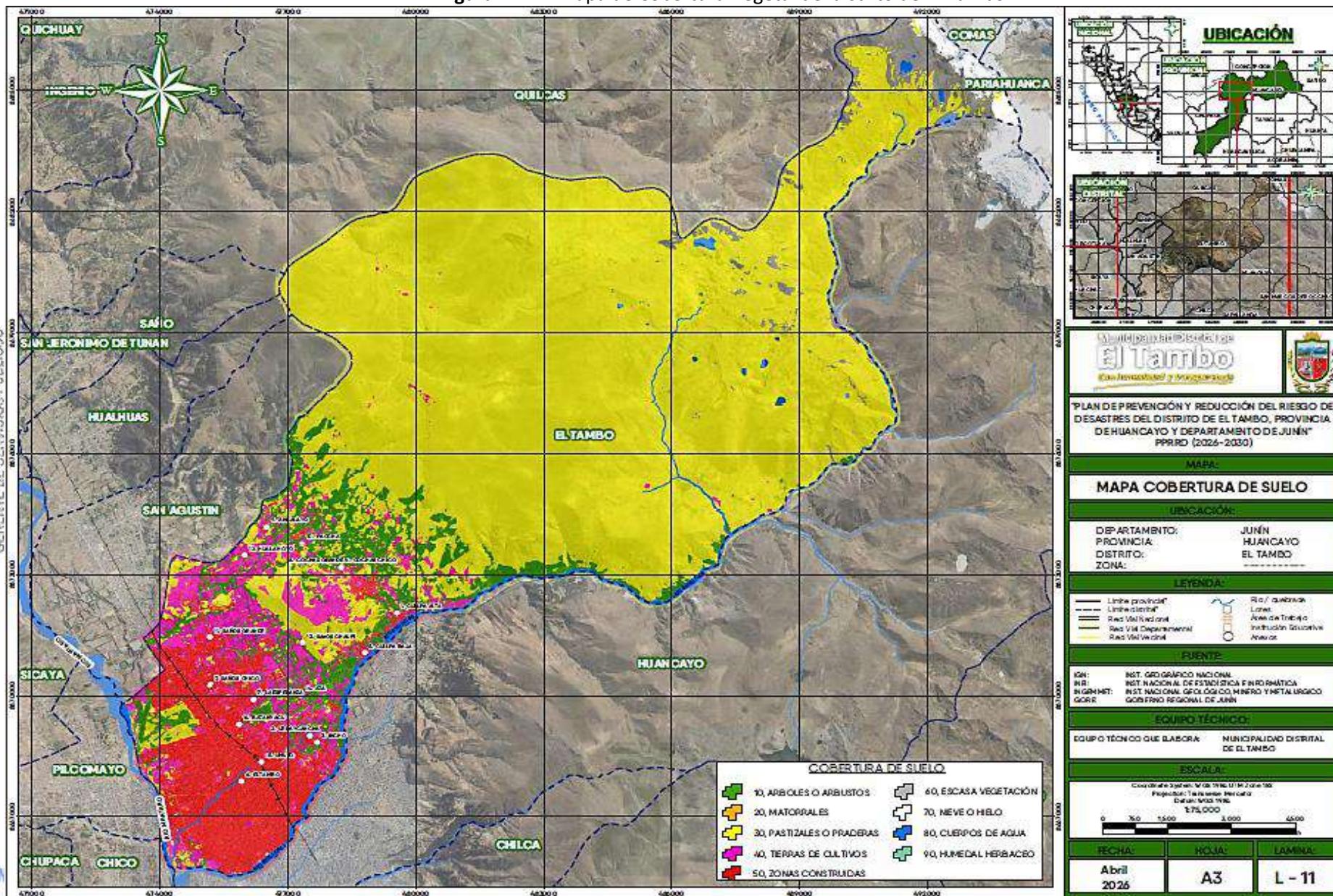
Los humedales son áreas que permanecen en condiciones de inundación o con suelo saturado con agua durante períodos considerables de tiempo.

**Imagen N° 26:** Vista panorámica de zonas con humedal herbáceo en El Tambo



Fuente: Equipo Técnico

**Figura N° 12: Mapa de Cobertura Vegetal del distrito de El Tambo**



MUNICIPALIDAD DISTRITAL DE EL TAMBO  
 Ing. David Ramos Aponte  
 GERENTE DE SERVICIOS PÚBLICOS

Fuente: Equipo Técnico

Lic. Rosy Contreras Monago  
 GERENTE DE DESARROLLO SOCIAL

MUNICIPALIDAD DISTRITAL DE EL TAMBO  
 SUB GERENTE DE DESARROLLO URBANO Y RURAL  
 Joseph Anthony Castro-Buendía  
 SUB GERENTE DE DESARROLLO URBANO Y RURAL  
 CAP. N° 21427

Econ. JORGE ISAAC LARA RICAPA  
 (e) OFICINA DE DEFENSA CIVIL

Econ. JORGE ISAAC LARA RICAPA  
 (e) OFICINA DE DEFENSA CIVIL

Don Rober B. Pariona Díaz  
 C.E.I. 09453

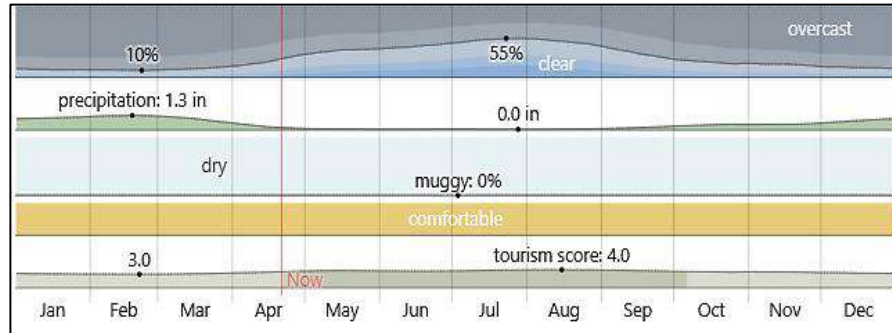
**1.3.6. Aspectos Climatológicos**

**1.3.6.1. Clima**

El clima en El Tambo es agradable y nublado. A lo largo del año, la temperatura suele variar entre 42°F y 69°F y rara vez baja de 37°F o sube de 73°F. Según el índice turístico, la mejor época del año para visitar El Tambo y disfrutar de actividades al aire libre en climas cálidos es desde finales de abril hasta principios de octubre.

MUNICIPALIDAD DISTRITAL DE EL TAMBO  
 Ing. David Ramos Apurto  
 GERENTE DE SERVICIOS PÚBLICOS

**Imagen N° 27: Clima en El Tambo**



Fuente: <https://weatherspark.com>

**1.3.6.2. Precipitación pluvial**

La precipitación en el distrito de El Tambo está condicionada por su ubicación en el Valle del Mantaro, presentando un régimen estacional muy marcado con una clara distinción entre el periodo de lluvias y la época de estiaje.

A continuación, se detalla el ciclo anual de precipitaciones:

- **Temporada de Lluvias (Diciembre – Marzo):** Es el periodo de mayor actividad pluvial. Durante estos meses, el distrito recibe aproximadamente el 70% al 80% del total de su precipitación anual. Enero y febrero suelen ser los meses con mayor acumulación de agua.
- **Temporada Seca (Mayo – Agosto):** Las precipitaciones son mínimas o inexistentes. Los cielos suelen estar despejados, lo que contribuye a una mayor pérdida de calor por la noche.
- **Meses de Transición (Abril, Septiembre – Noviembre):** Se observan lluvias esporádicas y variables. En abril, por ejemplo, las lluvias comienzan a retirarse de forma gradual.

Respecto a las características de las lluvias son:

- **Intensidad:** Generalmente se presentan como chubascos de intensidad moderada a fuerte, especialmente durante las tardes y noches.
- **Fenómenos Asociados:** Es frecuente que las lluvias estacionales vengan acompañadas de tormentas eléctricas (rayos y truenos) y, ocasionalmente, granizadas, debido a la formación de nubes de gran desarrollo vertical (Cumulonimbus) sobre la cordillera.
- **Promedios:** El promedio de precipitación anual en la zona de Huancayo oscila entre los 600 mm y 800 mm, dependiendo de la variabilidad climática de cada año (como la influencia de los fenómenos de El Niño o La Niña).

Adicionalmente, el siguiente gráfico muestra una estimación de la temperatura media anual para el Distrito de El Tambo, da detalles de que las condiciones en el distrito, se están calentando debido al cambio climático, con leves aumentos de temperatura promedio.

MUNICIPALIDAD DISTRITAL DE EL TAMBO  
 Lic. Rosy Contreras Monago  
 GERENTE DE DESARROLLO SOCIAL

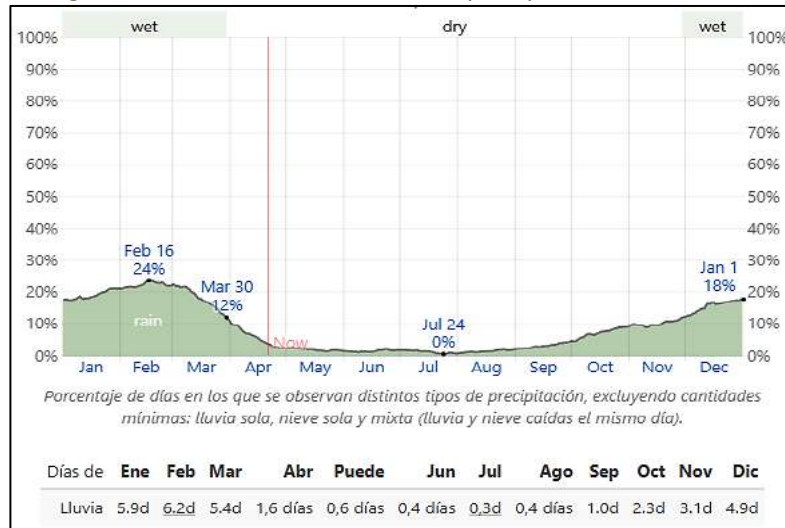
MUNICIPALIDAD DISTRITAL DE EL TAMBO  
 SUS GERENTE DE DESARROLLO URBANO Y RURAL  
 C.A.P. N° 21427  
 Joseph Anthony Castro-Buendía

MUNICIPALIDAD DISTRITAL DE EL TAMBO  
 GERENTE DE DESARROLLO ECONÓMICO  
 Econ. JORGE ISAAC LARA RICAPA  
 (e) OFICINA DE DEFENSA CIVIL

MUNICIPALIDAD DISTRITAL DE EL TAMBO  
 GERENTE DE DESARROLLO ECONÓMICO  
 Econ. JORGE ISAAC LARA RICAPA  
 (e) OFICINA DE DEFENSA CIVIL

MUNICIPALIDAD DISTRITAL DE EL TAMBO  
 GERENTE DE DEFENSA CIVIL  
 Lic. Rober B. Pariona Díaz  
 C.E.I. 09453

**Imagen N° 28: Probabilidad diaria de precipitación en El Tambo**



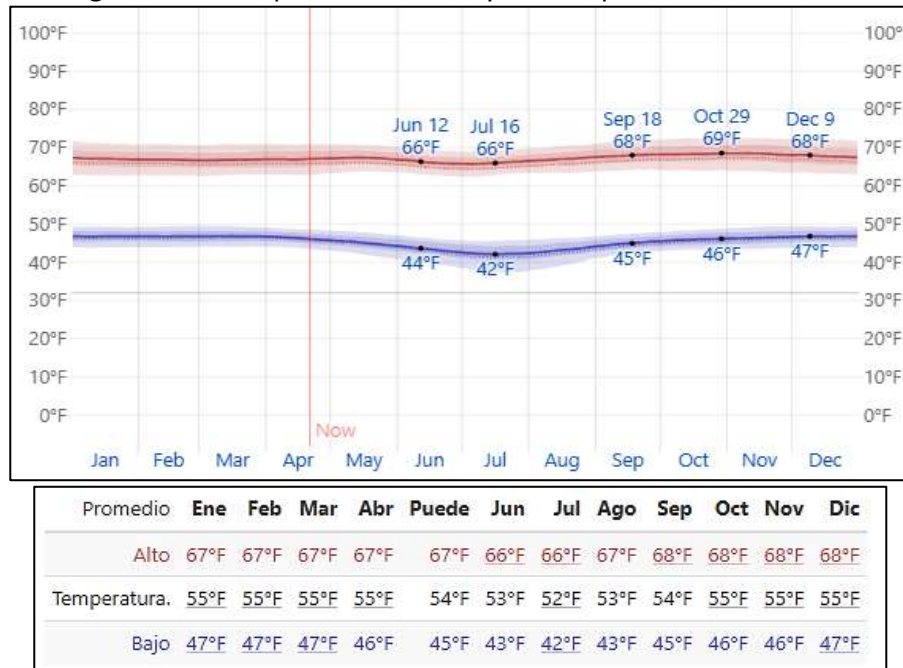
Fuente: <https://weatherspark.com>

**1.3.6.3. Temperatura media en El Tambo**

La temperatura en El Tambo varía tan poco a lo largo del año que no tiene mucho sentido hablar de estaciones cálidas y frías.

La siguiente imagen representa la temperatura máxima (línea roja) y mínima (línea azul) diaria promedio, con bandas que representan los percentiles 25 al 75 y del 10 al 90. Las líneas punteadas finas indican las temperaturas promedio percibidas correspondientes.

**Imagen N° 29: Temperatura máxima y mínima promedio en El Tambo**



Fuente: <https://weatherspark.com>

Asimismo, se muestra una representación compacta de las temperaturas medias horarias de todo el año. El eje horizontal representa el día del año, el eje vertical la hora del día y el color la temperatura media correspondiente a esa hora y día, donde, la temperatura media horaria está codificada por colores en bandas.

MUNICIPALIDAD DISTRITAL DE EL TAMBO  
 Ing. David Ramos Apurto  
 GERENTE DE SERVICIOS PÚBLICOS

MUNICIPALIDAD DISTRITAL DE EL TAMBO  
 Lic. Rosy Contreras Monago  
 GERENTE DE DESARROLLO SOCIAL

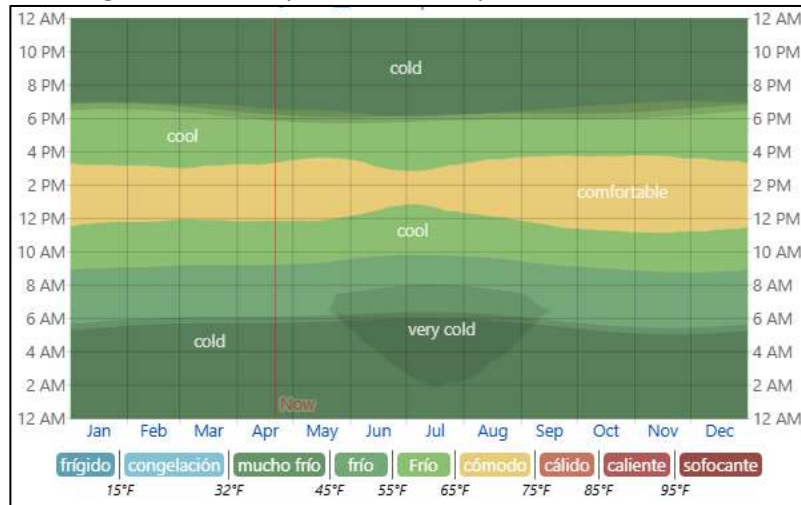
MUNICIPALIDAD DISTRITAL DE EL TAMBO  
 SUB GERENTE DE DESARROLLO URBANO Y RURAL  
 C.A.P. N° 21427  
 Josep/ Antonio Castro-Buendía

MUNICIPALIDAD DISTRITAL DE EL TAMBO  
 GERENTE DE DESARROLLO ECONÓMICO  
 Econ. JORGE ISAAC LARA RICAPA  
 (e) OFICINA DE DEFENSA CIVIL

MUNICIPALIDAD DISTRITAL DE EL TAMBO  
 GERENTE DE DESARROLLO ECONÓMICO  
 Econ. JORGE ISAAC LARA RICAPA  
 (e) OFICINA DE DEFENSA CIVIL

Ing. Roberto B. Pariona Díaz  
 C.E.I. 09453

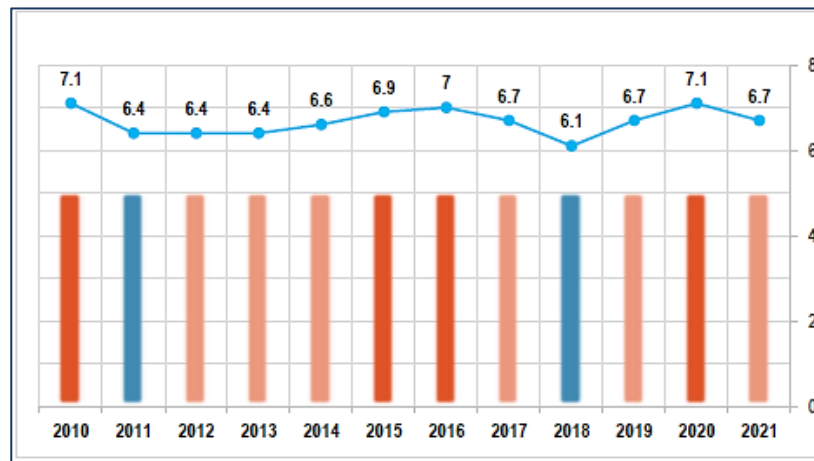
**Imagen N° 30: Temperatura media por hora en El Tambo**



Fuente: <https://weatherspark.com>

En la parte inferior de la siguiente imagen, se presentan las denominadas "franjas de calentamiento". Cada franja de color representa la temperatura media de un año: azul para los años más fríos y rojo para los más cálidos. Todo ello, pone a conocimiento, que los años más fríos registrados y según las franjas de calentamiento, fueron los años 2011 y 2018, con cifras de 6.4 y 6.1 respectivamente.

**Imagen N° 31: Cambio anual de temperatura y "franjas de calentamiento" en El Tambo 2010 - 2021**



Fuente: Plan de Desarrollo Local Concertado del distrito de El Tambo 2022-2032

**Cuadro N° 24: Franjas de calentamiento en el Distrito de El Tambo**

Año	2010	2011	2012	2013	2014	2015	2016	2017	2018	2019	2020	2021
Franjas de calentamiento	0.6	-0.1	0	0	0.2	0.5	0.5	0.3	-0.3	0.3	0.6	0.2

Fuente: Plan de Desarrollo Local Concertado del distrito de El Tambo 2022-2032

**1.3.6.4. Humedad relativa**

El nivel de confort por humedad se basa en el punto de rocío, ya que este determina si la transpiración se evapora de la piel, enfriando así el cuerpo. Un punto de rocío más bajo produce una sensación de sequedad, mientras que un punto de rocío más alto produce una sensación de mayor humedad. A diferencia de la temperatura, que suele variar significativamente entre el día y la noche, el punto de rocío tiende a cambiar más lentamente; por lo tanto, si bien la temperatura puede bajar por la noche, un día bochornoso suele ir seguido de una noche bochornosa.

MUNICIPALIDAD DISTRITAL DE EL TAMBO  
 Econ. JORGE SAENZ LARA RICAPA  
 (e) OFICINA DE DEFENSA CIVIL

MUNICIPALIDAD DISTRITAL DE EL TAMBO  
 Econ. JORGE SAENZ LARA RICAPA  
 (e) OFICINA DE DEFENSA CIVIL

MUNICIPALIDAD DISTRITAL DE EL TAMBO  
 Econ. Rober B Pariona Diaz  
 C.E.I. 09453

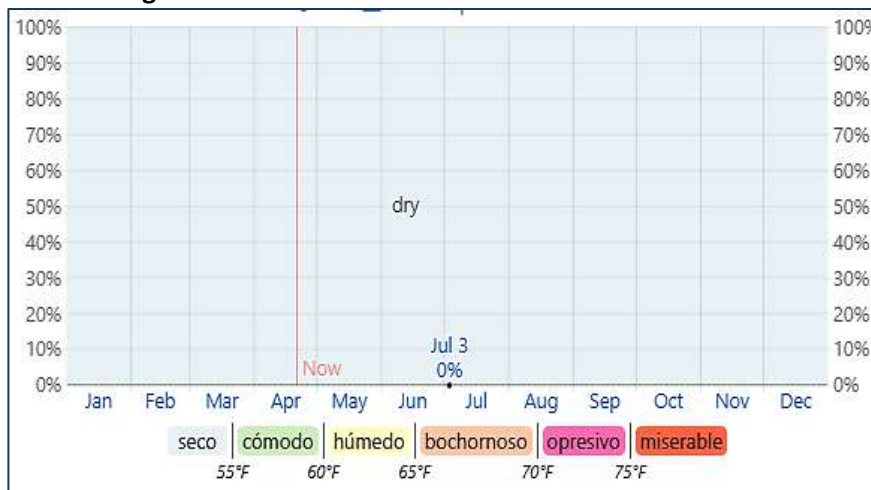
**PLAN DE PREVENCIÓN Y REDUCCIÓN DEL RIESGO DE DESASTRES DEL DISTRITO DE EL TAMBO, 2026-2030**

El nivel de humedad percibido en El Tambo, medido como el porcentaje de tiempo en el que el nivel de confort por humedad es bochornoso, opresivo o insoportable, no varía significativamente a lo largo del año, manteniéndose prácticamente constante en un 0%.

MUNICIPALIDAD DISTRITAL DE EL TAMBO  
 Ing. David Ramos Aponte  
 GERENTE DE SERVICIOS PÚBLICOS

MUNICIPALIDAD DISTRITAL DE EL TAMBO  
 Lic. Rosy Contreras Monago  
 GERENTE DE DESARROLLO SOCIAL

**Imagen N° 32:** Niveles de confort de humedad en El Tambo



Fuente: <https://weatherspark.com>

Los puntos clave sobre el comportamiento de la humedad en el distrito:

- **Temporada de Lluvias (Diciembre – Marzo):** Durante estos meses, la humedad relativa aumenta significativamente debido a las precipitaciones frecuentes y la nubosidad constante. Los niveles pueden oscilar entre el 70% y el 85%.
- **Temporada Seca (Mayo – Agosto):** Es el periodo de menor humedad. La ausencia de nubes y lluvias hace que el aire se sienta mucho más seco, con valores que pueden descender hasta el 40% o 50% durante las horas de mayor insolación.

La humedad en El Tambo cambia drásticamente a lo largo de las 24 horas:

- **Madrugada y Mañana:** Los niveles de humedad son más altos (frecuentemente por encima del 80%) debido al descenso de la temperatura. En los meses fríos, esto suele manifestarse como escarcha o rocío sobre la vegetación y las estructuras.
- **Tarde:** A medida que el sol calienta el ambiente, la humedad relativa cae rápidamente, alcanzando su punto más bajo entre las 13:00 y las 15:00 horas.

En resumen, la humedad en el distrito de El Tambo está íntimamente ligada a su altitud y a la estacionalidad de la región andina. Al ubicarse a unos 3,260 m.s.n.m., el aire tiende a ser más seco que en las regiones costeras o de selva, aunque presenta variaciones importantes durante el día y el año. A continuación, se describe en resumen la humedad relativa media:

**Cuadro N° 25:** Franjas de calentamiento en el Distrito de El Tambo

Temporada	Humedad promedio	Sensación ambiental
Verano (Lluvias)	75% - 85%	Aire fresco y húmedo; presencia de neblina matutina.
Otoño (Transición)	60% - 70%	Equilibrio moderado; clima actual (abril).
Invierno (Seco)	45% - 55%	Aire muy seco; sequedad en piel y mucosas.
Primavera	55% - 65%	Aumento gradual de humedad por lluvias aisladas.

Fuente: Plan de Desarrollo Local Concertado del distrito de El Tambo 2022-2032

MUNICIPALIDAD DISTRITAL DE EL TAMBO  
 SUB GERENTE DE DESARROLLO URBANO Y RURAL  
 C.A.P. N° 31427  
 Josep Anthony Castro-Buendía

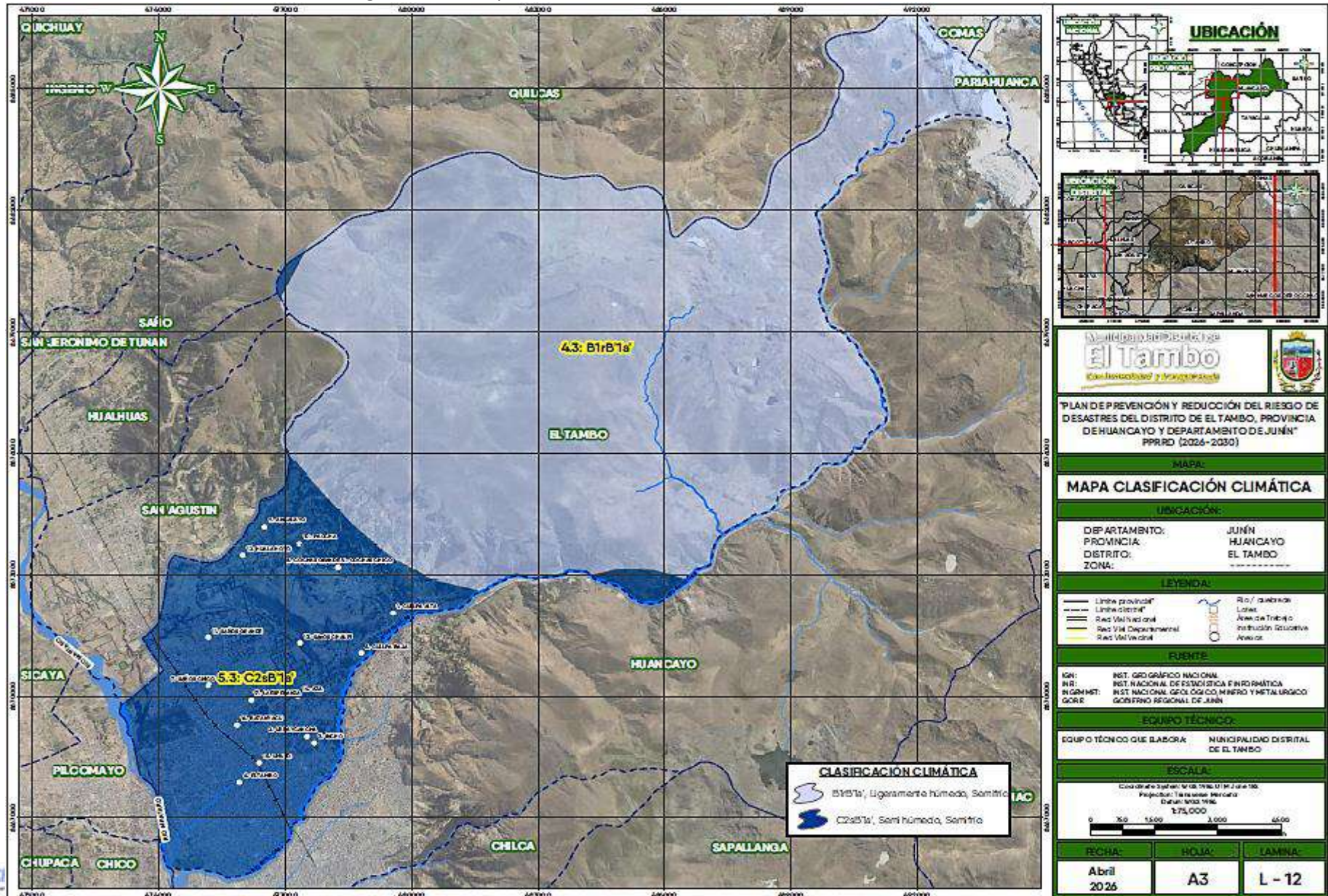
MUNICIPALIDAD DISTRITAL DE EL TAMBO  
 GERENTE DE DESARROLLO ECONÓMICO  
 Econ. JORGE ISAAC LARA RICAPA  
 (e) OFICINA DE DEFENSA CIVIL

MUNICIPALIDAD DISTRITAL DE EL TAMBO  
 GERENTE DE DESARROLLO ECONÓMICO  
 Econ. JORGE ISAAC LARA RICAPA  
 (e) OFICINA DE DEFENSA CIVIL

MUNICIPALIDAD DISTRITAL DE EL TAMBO  
 GERENTE DE DEFENSA CIVIL  
 Con. Rober B Pariona Díaz  
 C.E.I. 09453

PLAN DE PREVENCIÓN Y REDUCCIÓN DEL RIESGO DE DESASTRES DEL DISTRITO DE EL TAMBO, 2026-2030

Figura N° 13: Mapa de Clasificación Climática del distrito de El Tambo



MUNICIPALIDAD DISTRITAL DE EL TAMBO  
 Ing. David Ramos Aponte  
 GERENTE DE SERVICIOS PÚBLICOS

Fuente: Equipo Técnico

Lic. Rosy Contreras Monago  
 GERENTE DE DESARROLLO SOCIAL

MUNICIPALIDAD DISTRITAL DE EL TAMBO  
 SUB GERENCIA DE DESARROLLO URBANO Y RURAL  
 Joseph Anthony Castro-Buendía  
 SUB GERENTE DE DESARROLLO URBANO Y RURAL  
 CAP. N° 21427

Econ. JORGE ISAAC LARA RICAPA  
 (e) OFICINA DE DEFENSA CIVIL

Econ. JORGE ISAAC LARA RICAPA  
 (e) OFICINA DE DEFENSA CIVIL

Don Rober B Pariona Díaz  
 C.E.I. 09453

**1.3.7. Aspecto Ambiental**

De acuerdo al Plan de Desarrollo Concertado de El Tambo, 2022-2032, la problemática ambiental en el distrito de El Tambo, centra su condición en los siguientes factores:

**a) Contaminación por residuos sólidos**

Uno de los principales problemas ambientales del distrito es la contaminación por la generación de residuos sólidos, debido a la generación de 50 toneladas/día en promedio, de esa generación 52.60% corresponde a residuos orgánicos, 18.20% son residuos reciclables, y el 20.10% son residuos inservibles.

Un gran porcentaje de vecinos entre ellos viviendas escuelas, colegios y comercios no participan en las actividades de segregación en la fuente, originando el crecimiento de basura sin segregar la cual es llevada al centro de disposición final.

**Imagen N° 33:** Recojo de basura en puntos críticos por parte de la municipalidad



Fuente: Recolección de información por el equipo técnico

La población fuera del horario de recojo dejan su basura en sus puertas y estas con la manipulación de perros es extendida, también con los factores ambientales (lluvias y vientos) con arrastradas alrededor entre canales y veredas peatonales. Cuando la basura es extendida hacia los canales estos con el transcurso del agua taponean los canales fluviales ocasionando atoros. Gran cantidad de vecinos que viven cerca al río Shullcas arrojan su basura a orillas del río Shullcas, no respetando el arrojado a los carros recolectores

**b) Contaminación del aire**

Los pobladores que no entregan sus residuos sólidos al carro recolector, optan por quemarlos, sin antes separarlas, ocasionando molestias en los vecinos. Los pobladores en su gran mayoría son agricultores, queman las malezas a modo de preparación de sus terrenos para la siembra y o plantación.

MUNICIPALIDAD DISTRITAL DE EL TAMBO  
 Ing. David Ramos Apurto  
 GERENTE DE SERVICIOS PÚBLICOS

MUNICIPALIDAD DISTRITAL DE EL TAMBO  
 Lic. Rosy Contreras Monago  
 GERENTE DE DESARROLLO SOCIAL

MUNICIPALIDAD DISTRITAL DE EL TAMBO  
 José María Castro-Buendía  
 SUB GERENTE DE DESARROLLO URBANO Y RURAL  
 C.A.P. N° 21427

MUNICIPALIDAD DISTRITAL DE EL TAMBO  
 ECON. JORGE ISAAC LARA RICAPA  
 (e) OFICINA DE DEFENSA CIVIL

MUNICIPALIDAD DISTRITAL DE EL TAMBO  
 ECON. JORGE ISAAC LARA RICAPA  
 (e) OFICINA DE DEFENSA CIVIL

Don Rober B Pariona Díaz  
 C.E.I. 09453

**PLAN DE PREVENCIÓN Y REDUCCIÓN DEL RIESGO DE DESASTRES DEL DISTRITO DE EL TAMBO, 2026-2030**

Los vecinos realizan la quema con la creencia que lloverá más cuando realizan la quema, u otra fuente como los homoartesanales que emiten humos en zonas críticas.

**c) Contaminación del recurso hídrico**

El distrito se encuentra en anexos, de los cuales algunos son los que colindan con el río Shullcas y el río Mantaro, los mismos que realizan sus vertimientos directos de sus aguas residuales urbanas. Los principales vertimientos de aguas residuales urbanas fueron encontrados en los mencionados puntos de vertimiento, a lo cual la municipalidad viene haciendo limpieza, pero los esfuerzos son limitados.

**Imagen N° 34: Limpieza de canales por la municipalidad**



**Fuente:** Recolección de información por el equipo técnico

El Vecino del distrito del Tambo está arrojando desmote y basura de manera indiscriminada, con el único propósito de apoderarse de la faja ribereña, sin importarle el peligro del desvío del río que puede afectar a las viviendas de dicho sector cerca al puente Carrión, además de atentar contra el ornato de la ciudad y contaminar el ambiente

▪ **Actividades agrícolas**

Esta actividad tiene un impacto indirecto, ya que los contaminantes no son vertidos directamente, sino son atraídos por el riego a los cultivos y también por la filtración del mismo. A lo largo de todo el río Shullcas se encuentran zonas de cultivos, sin embargo, los anexos que tienen más impacto son culpa baja y culpa alta.

MUNICIPALIDAD DISTRITAL DE EL TAMBO  
Ing. David  
GERENTE DE NEGOCIOS PUBLICOS

MUNICIPALIDAD DISTRITAL DE EL TAMBO  
Lic. Rosy Contreras Monago  
GERENTE DE DESARROLLO SOCIAL

MUNICIPALIDAD DISTRITAL DE EL TAMBO  
Gerente de Desarrollo Urbano y Rural  
Ing. Anthony Cas  
CAP. N° 24

Econ. JORGE ISAAC LARA RICAPA  
(e) OFICINA DE DEFENSA CIVIL

Econ. JORGE ISAAC LARA RICAPA  
(e) OFICINA DE DEFENSA CIVIL

Don Hober B. Pariona Díaz  
C.EI. 09453

**Imagen N° 35:** Identificación en Hualahoyo, sector por donde está el INIA



**Fuente:** Recolección de información por el equipo técnico

**Imagen N° 36:** Identificación de Aza, sector Cullpa Baja y Cullpa Alta



**Fuente:** Recolección de información por el equipo técnico

MUNICIPALIDAD DISTRITAL DE EL TAMBO  
 Ing. David Ramos Aponte  
 GERENTE DE SERVICIOS PÚBLICOS

MUNICIPALIDAD DISTRITAL DE EL TAMBO  
 Lic. Rósy Contreras Monago  
 GERENTE DE DESARROLLO SOCIAL

MUNICIPALIDAD DISTRITAL DE EL TAMBO  
 Ing. Anthony Castro-Buc  
 JEFE OFICINA DE DESARROLLO URBANO Y I.  
 CAP. N° 21427

▪ **Actividades ganaderas**

Esta actividad tiene impactos directos e indirectos, ya que algunos pobladores vierten directamente los excrementos de sus animales al río; pero también existen pobladores que dejan en un área determinada los excrementos para su posterior descomposición y así puedan utilizarlo como abono; esto convirtiéndolo en una contaminación indirecta; ya que el aporte de contaminantes es realizado por medio de lixiviados y escorrentías de lluvias. También hay que mencionar que en la parte externa de El Tambo existen industrias pecuarias que vierten sus aguas residuales al río Shullcas.

▪ **Otras actividades**

Existen diferentes tipos de actividades que producen un cambio en la calidad del río Shullcas, no solo provenientes del distrito, sino también en todo el recorrido del río; las actividades más predominantes son:

- Actividades mineras no metalúrgica (agregados).
- Industrias lácteas

MUNICIPALIDAD DISTRITAL DE EL TAMBO  
 Econ. JORGE ISAAC LARA RICAPA  
 (e) OFICINA DE DEFENSA CIVIL

MUNICIPALIDAD DISTRITAL DE EL TAMBO  
 Econ. JORGE ISAAC LARA RICAPA  
 (e) OFICINA DE DEFENSA CIVIL

MUNICIPALIDAD DISTRITAL DE EL TAMBO  
 Ing. Róber B. Pariona Díaz  
 C.EI. 09453

**Imagen N° 37:** Venta de agregados en la franja marginal del Mantaro en el puente breña



**Fuente:** Recolección de información por el equipo técnico

Después de la localización de los sitios donde se produce contaminación directa e indirecta, se propone la identificación de los puntos de monitoreo, cuyas coordenadas son las siguientes:

**Cuadro N° 26:** Coordenadas de propuesta de puntos de monitoreo

Puntos de vertimiento	Lugar	S	O	altitud
P1	Puente Carrión	12°04'14.41"	75°13'13.63"	3,217
P2	Puente diamantes	12°04'13.63"	75°13'08.10"	3,222
P3	Puente Huancavelica	12°04'04.34"	75°12'58.66"	3,246
P4	Puente real	12°03'53.93"	75°12'45.29"	3,247
P5	Puente amazonas	12°03'47.28"	75°12'39.65"	3,252
P6	Puente ferrocarril	12°03'37.28"	75°12'37.55"	3,260
P7	Puente huancas	12°03'30.90"	75°12'28.07"	3,261
P8	Puente Francisca	12°02'48.99"	75°12'03.24"	3,298

**Fuente:** Plan de Desarrollo Local Concertado del distrito de El Tambo 2022-2032

Para la visión grafica de los puntos de muestreo propuesto, realizados a 100 m aguas abajo; se realiza el mapa de ubicación de los puntos junto con el mapa de ubicación a nivel distrital, el cual se muestra a continuación:

MUNICIPALIDAD DISTRITAL DE EL TAMBO  
**Ing. David Ramos Aponte**  
 GERENTE DE SERVICIOS PUBLICOS

MUNICIPALIDAD DISTRITAL DE EL TAMBO  
**Lic. Jey Contreras Monago**  
 JEFE DE DESARROLLO SOCIAL

MUNICIPALIDAD DISTRITAL DE EL TAMBO  
**Josep Anthony Castro-Buendia**  
 JEFE DE DESARROLLO URBANO Y RURAL  
 C.A.P. N° 21427

MUNICIPALIDAD  
**Econ. JORGE ISAAC LARA RICAPA**  
 (e) OFICINA DE DEFENSA CIVIL

**Econ. JORGE ISAAC LARA RICAPA**  
 (e) OFICINA DE DEFENSA CIVIL

**Don Hober B. Pariona Díaz**  
 (C.E.I. 09453)

**Imagen N° 38:** Identificación de los puntos de monitoreo propuesto



**Fuente:** Recolección de información por el equipo técnico

MUNICIPALIDAD DISTRITAL DE EL TAMBO  
 Ing. David Ramos Aponte  
 GERENTE DE SERVICIOS PÚBLICOS

Como se puede observar en la imagen, los puntos se encuentran dispersos durante todo el río Shullcas; los puntos fueron ubicados a partir de las referencias bibliográficas encontradas de los puntos de vertimiento de las aguas residuales urbanas e industriales, así mismo de las condiciones ambientales del río. Los puntos de monitoreo propuesto ayudarán a determinar las actividades de reducción de los posibles riesgos producto de la contaminación que se genera por los vertimientos, que son agravados por los comportamientos, hábitos y costumbres de la población.

La situación expuesta se genera por una causa principal relacionada a la escasa cultura ambiental de los ciudadanos y ciudadanas del distrito, caracterizado por:

- Desinterés social
  - No valoran su entorno natural y los recursos de su jurisdicción.
  - Irrelevancia del tema ambiental.
- Escasa educación ambiental
  - Limitadas acciones de información, sensibilización y educación ambiental.
- Escasa participación y reconocimiento
  - Poca convocatoria a la población y actores claves.
- Desconocimiento de la normativa ambiental
  - Poca difusión y capacitación.
  - Desconocimiento de los deberes y derechos ambientales por parte del ciudadano.

Las causas descritas generan como efecto, el incremento de la contaminación ambiental y disminución de la calidad de vida en la población del distrito, consistente en:

- Poco involucramiento de la población en aspectos ambientales.
- Desconocimiento de los problemas ambientales y sus efectos.
- Población con malas prácticas ambientales.
- Incumplimiento de la normativa vigente.

Del aspecto ambiental descrito en el distrito, debe tomarse conciencia ambiental de la población mediante la concientización de todos los niveles y ámbitos del distrito, con la finalidad de abordar los problemas ambientales de forma integral y participativa con compromiso hacia nuestra población.

MUNICIPALIDAD DISTRITAL DE EL TAMBO  
 Lic. Rosy Contreras Monago  
 GERENTE DE DESARROLLO SOCIAL

MUNICIPALIDAD DISTRITAL DE EL TAMBO  
 SUBDIRECCIÓN DE DESARROLLO URBANO Y RURAL  
 CAP. N° 21427  
 Josep Anthony Castro-Buendía

MUNICIPALIDAD DISTRITAL DE EL TAMBO  
 GERENTE DE DESARROLLO ECONÓMICO  
 Econ. JORGE ISAAC LARA RICAPA  
 (e) OFICINA DE DEFENSA CIVIL

MUNICIPALIDAD DISTRITAL DE EL TAMBO  
 GERENTE DE DESARROLLO ECONÓMICO  
 Econ. JORGE ISAAC LARA RICAPA  
 (e) OFICINA DE DEFENSA CIVIL

MUNICIPALIDAD DISTRITAL DE EL TAMBO  
 GERENTE DE DEFENSA CIVIL  
 Lic. Rober B. Pariona Díaz  
 (e) OFICINA DE DEFENSA CIVIL  
 C.E.I. 09453

## PLAN DE PREVENCIÓN Y REDUCCIÓN DEL RIESGO DE DESASTRES DEL DISTRITO DE EL TAMBO, 2026-2030

En tal sentido se proponen las siguientes actividades de reducción de los posibles riesgos producto de la contaminación que puedan generarse por los comportamientos, hábitos y costumbres de la población.

MUNICIPALIDAD DISTRITAL DE EL TAMBO  
  
 Ing. David Ramos Aponte  
 GERENTE DE SERVICIOS PÚBLICOS

- A nivel de recursos naturales
  - Impulsar la gestión integrada de los recursos naturales, los recursos hídricos y el ordenamiento territorial.
  - Promover y administrar eficientemente los parques zoológicos, jardines botánicos y bosques naturales ya sea directamente o mediante concesión.
  - Promover la gestión sostenible de los recursos naturales: suelo, agua, flora, fauna, biodiversidad, con la finalidad de integrar la lucha contra degradación ambiental con la lucha contra la pobreza y la generación de empleo.
  - Promover y establecer incentivos a la inversión en reforestación con miras al aprovechamiento integral de los productos y servicios del bosque.
  - Fomentar la adopción de estrategias de mitigación y adaptación al cambio climático por el gobierno local, basadas en estudios e investigaciones científicas con un enfoque preventivo.

MUNICIPALIDAD DISTRITAL DE EL TAMBO  
  
 Lic. Rosy Contreras Monrigo  
 GERENTE DE DESARROLLO SOCIAL

- A nivel calidad ambiental
  - Promover la cultura de prevención mediante la educación para la preservación del ambiente.
  - Impulsar una cultura cívica de respeto a los bienes comunales, de mantenimiento y limpieza y de conservación y mejora del ornato ambiental.
  - Regular y controlar el proceso de disposición final de desechos sólidos, líquidos y vertimientos domésticos e industriales en el ámbito distrital.
  - Regular y controlar la emisión de humos, gases, ruidos y demás elementos contaminantes de la atmósfera y el ambiente.
  - Difundir programas de saneamiento ambiental en coordinación con la municipalidad provincial y los organismos regionales y nacionales pertinentes.
  - Promover la responsabilidad ambiental empresarial en las actividades productivas a través de la prevención, la internalización de costos y la compensación justa de los impactos ambientales y sociales de los proyectos.
  - Coordinar estratégicamente las tareas de Defensa Civil en el distrito, con sujeción a las normas establecidas en lo que respecta al comité de Defensa Civil distrital.
  - Promover acciones de apoyo a las compañías de bomberos, beneficencias, Cruz Roja y demás instituciones de servicio a la comunidad.

MUNICIPALIDAD DISTRITAL DE EL TAMBO  
 SUBDIRECCIÓN DE DESARROLLO URBANO Y RURAL  
 Ing. Mithorax Castro-Bu  
 GERENTE DE DESARROLLO URBANO Y RURAL  
 I.P. N° 21427  
 Josep  
 SUB GERENTE

- A nivel de gestión institucional
  - Bajo la coordinación y articulación con los miembros del Grupo de Trabajo de Gestión del Riesgo de Desastres, deberá elaborarse el Plan de Prevención y Reducción del Riesgo de Desastres por peligros por contaminación ambiental, incendios forestales, u otros que sean generados por la acción humana o antrópicas.

- A nivel de educación ambiental
  - La Municipalidad Distrital de El Tambo instalará y acondicionará espacios públicos que educarán ambientalmente, con el mobiliario y ambientación relacionada a la temática ambiental.
  - La Municipalidad Distrital de El Tambo identificará las instituciones de educación superior de la localidad con carreras afines, y coordinará con el decano director a los cuales se les presentará el plan de trabajo, si es factible se firmará un convenio.
  - La Municipalidad Distrital de El Tambo convocará a las personas interesadas o que cumplan con el perfil deseable para los fines de la gestión ambiental local (presidentes de juntas vecinales, etc.).

MUNICIPALIDAD DISTRITAL DE EL TAMBO

Econ. JORGE ISAAC LARA RICAPA  
 (e) OFICINA DE DEFENSA CIVIL

Econ. JORGE ISAAC LARA RICAPA  
 (e) OFICINA DE DEFENSA CIVIL



Ing. Rober B. Pariona Díaz  
 (e) OFICINA DE DEFENSA CIVIL  
 C.E.I. 09453

Municipalidad Distrital de  
**El Tambo**  
*Con honestidad y transparencia*



**PLAN DE PREVENCIÓN, REDUCCIÓN  
DEL RIESGO DE DESASTRES DEL  
DISTRITO DE EL TAMBO,  
PROVINCIA DE HUANCAYO  
DEPARTAMENTO DE JUNÍN**

**CAPITULO II:**

**DIAGNOSTICO DE LA GRD**

## PLAN DE PREVENCIÓN Y REDUCCIÓN DEL RIESGO DE DESASTRES DEL DISTRITO DE EL TAMBO, 2026-2030

### 2.1. ANÁLISIS DE LA GESTIÓN DEL RIESGO DE DESASTRES

A nivel institucional, acorde a lo indicado en el marco normativo local, la Municipalidad Distrital de El Tambo cuenta con la Oficina de Defensa Civil y Gestión del Riesgo de Desastres como órgano directo de Gerencia Municipal, cuyo Reglamento de Organizaciones y Funciones fue aprobado mediante Ordenanza Municipal N° 006-2019-MDT/CM/SO.

Al respecto, se realizará el análisis de los avances que tiene la Municipalidad referente a la organización e implementación de los tres componentes y siete procesos de la Gestión de Riesgos de Desastres (GRD), de acuerdo a lo establecido en la Ley del SINAGERD.

#### 2.1.1. Situación de la Gestión del Riesgo de Desastres

A continuación, se describen las actividades e intervenciones realizadas en el marco de los componentes de la Gestión del Riesgo de Desastres.

##### a) En la Gestión Prospectiva

En este componente se desarrolla un conjunto de acciones que se planifican y realizan con el fin de evitar y prevenir la conformación del riesgo futuro que podría originarse con el desarrollo de nuevas inversiones y proyectos en el territorio, estas se concretizan a nivel de medidas estructurales y no estructurales, en razón de ello, la Municipalidad Distrital de El Tambo, tuvo los siguientes avances:

- Respecto a los Instrumentos de Gestión, la Municipalidad cuenta con los siguientes documentos aprobados bajo Resolución de Alcaldía (Ver Cuadro N° 26):

**Cuadro N° 27: Instrumentos en Gestión Prospectiva**

Instrumentos de gestión	Documento de aprobación
Reglamento de Organización y Funciona ROF de la Municipalidad Distrital de El Tambo	Ordenanza Municipal N° 006-2019-MDT/CM/SO
Plan Estratégico Institucional 2020-2026 de la Municipalidad Distrital de El Tambo	Resolución de Alcaldía N° 149/2022-MDT/ALC
Plan de Desarrollo Local Concertado del distrito de El Tambo 2022- 2032	Acuerdo De Concejo Municipal N° 046-2022-MDT/CM/SO
Plan Operativo Institucional para el año 2025 de la Municipalidad Distrital de El Tambo	Resolución de Gerencia Municipal N° 116-2025-MDT/GM
Equipo Técnico encargado de la elaboración de instrumentos técnicos en los procesos de estimación, prevención, reducción y reconstrucción de la Municipalidad Distrital de El Tambo.	Resolución de Alcaldía N° 201-2025-MDT/A

Fuente: Municipalidad Provincial de El Tambo

- Respecto al Programa Presupuestal PP0068, la Municipalidad asignó presupuesto a la siguiente categoría (Cuadro N° 27), para la ejecución de actividades en Gestión Prospectiva:

**Cuadro N° 28: Actividades programadas en en Gestión Prospectiva**

CATEGORÍA PRESUPUESTAL	PIA	PIM	Avance (%)
<b>ACTIVIDADES</b>			
3000736: EDIFICACIONES SEGURAS ANTE EL RIESGO DE DESASTRES			
5005568: Inspección de edificaciones para la seguridad y el control urbano	106,353	106,353	30.9

Fuente: Ministerio de Economía y Finanzas/Consulta amigable 21/04/2026

##### b) En la Gestión Correctiva

En este componente se desarrolla acciones que se planifican y realizan con el objeto de corregir o mitigar el riesgo existente, en razón de ello y con la finalidad de mitigar el riesgo de inundaciones en la margen del Río El Tambo, en la jurisdicción del distrito capital de El Tambo se cuenta con los siguientes Proyectos de Inversión Pública:

Econ. JORGE ISAAC LARA RICAPA  
(e) OFICINA DE DEFENSA CIVIL

Econ. JORGE ISAAC LARA RICAPA  
(e) OFICINA DE DEFENSA CIVIL

Don Rober B Pariona Díaz  
C.E.I. 09453

**Cuadro N° 29: Proyectos de Inversión Pública en Gestión Correctiva**

Código único de Inversiones	Tipo de inversión	Nombre de la inversión	Función	Costo actualizado (S./.)	¿Se encuentra en el PMI?
2621384	Proyecto de Inversion	Mejoramiento y ampliacion del servicio de drenaje pluvial en Jr. Alejandro o. Deustua (jr. Sucre Jr. Las casuarinas), jirones las Casuarinas, SantaRosa y Santa Ines, distrito de El Tambo de la provincia de Huancayo del departamento de Junín	Saneamiento	897,029.00	SI
2599522	Proyecto de Inversion	Creacion del servicio de drenaje pluvial en el Pje Campos, Pje Universitario, Pje Nemesio Raez y Pje los Claveles del anexo Saños Chico en el distrito de El Tambo de la provincia de Huancayo del departamento de Junín.	Saneamiento	395,859.00	SI
2625636	Proyecto de Inversion	Creacion del servicio de drenaje pluvial en el sector mejorada alta, el distrito de El Tambo de la provincia de Huancayo del departamento de Junín	Saneamiento	1,171,218.00	SI
2619465	Proyecto de Inversion	Ampliacion del servicio de drenaje pluvial en cooperativa de vivienda coovitsa en el distrito de El Tambo de la provincia de Huancayo del departamento de Junín.	Saneamiento	1,163,804.00	SI
2289552	Proyecto de Inversion	Creación de la defensa riveraña en el sector I de la mejorada del, distrito de El Tambo – Huancayo - Junín.	Gestión de Riesgos y Emergencias	2,205,838.14	No
2258599	Proyecto de Inversion	Creación de defensa ribereña del anexo de la mejorada, distrito de el Tambo - Huancayo – Junín.	Gestión de Riesgos y Emergencias	507,012.33	No
S/R	Actividad (Plan de trabajo)	Protección de la defensa ribereña con espigón y enrocado en la margen izquierda del rio mantaro, en el área degradada la Mejorada, distrito de El Tambo de la provincia de Huancayo del departamento de Junín.	Gestión de Riesgos y Emergencias	30,000.00	No

Fuente: Ministerio de Economía y Finanzas/Invierte.pe/ 21/04/2026

**c) En la Gestión Reactiva**

En este componente se desarrolla un conjunto de acciones y medidas destinadas a enfrentar los desastres ya sea por un peligro inminente o por materialización del riesgo, cuya implementación se logra mediante el planeamiento, la organización, dirección y control de las actividades y acciones relacionadas a los procesos de Preparación, Respuesta y Rehabilitación; en razón de ello, se describe los siguientes avances:

- la Municipalidad Distrital de El Tambo cuenta con Oficina de Defensa Civil, y personal encargado de realizar el monitoreo de las emergencias que se presentan en el distrito.
- Mediante Resolución de Alcaldía N° 18-2026-MDT/A de fecha 13 de febrero 2026, se resuelve actualizar la conformación de la Plataforma de Defensa Civil del distrito de El Tambo, como un espacio permanente de participación, coordinación, convergencia de esfuerzos para los procesos de preparación, respuesta y rehabilitación frente a emergencias.
- Respecto al Programa Presupuestal PP0068, la Municipalidad asignó presupuesto a la siguiente categoría (Cuadro N° 29), para la ejecución de actividades en Gestión Reactiva:

**Cuadro N° 30: Actividades programadas en el PP0068 en Gestión Reactiva**

CATEGORÍA PRESUPUESTAL	PIA	PIM	Avance (%)
<b>ACTIVIDADES</b>			
3000001: ACCIONES COMUNES			
5006144: Atención de actividades de emergencia	0	30,000	76.4%
3000734: CAPACIDAD INSTALADA PARA LA PREPARACIÓN Y RESPUESTA FRENTE A EMERGENCIAS Y DESASTRES			
5005560: Desarrollo de simulacros en gestión reactiva	3,000	3,000	0.00%
5005611: Administración y almacenamiento de Kits para la asistencia frente a emergencias y desastres.	15,000	15,000	23.0%

Fuente: Ministerio de Economía y Finanzas/Consulta amigable 21/04/2026

Econ. JORGE ISAAC LARA RICAPA  
 (e) OFICINA DE DEFENSA CIVIL

Econ. JORGE ISAAC LARA RICAPA  
 (e) OFICINA DE DEFENSA CIVIL

Don Rober B Pariona Díaz  
 (C.E.I. 09453)

## PLAN DE PREVENCIÓN Y REDUCCIÓN DEL RIESGO DE DESASTRES DEL DISTRITO DE EL TAMBO, 2026-2030

### 2.1.2. Roles y funciones institucionales

- Respecto al análisis de la transversalidad de la Gestión de Riesgo de Desastre de acuerdo a sus componentes considerando los roles y funciones de las diferentes unidades orgánicas de la Municipalidad Distrital de El Tambo de acuerdo a lo establecido en la Ordenanza Municipal N° 006-2019-MDT/CM/SO, se identifica:

**Cuadro N° 31:** Articulación de los Roles y funciones de las unidades orgánicas de la Municipalidad Distrital de El Tambo en Gestión Prospectiva, Correctiva y Reactiva

Nivel Jerárquico	Unidad Orgánica	Funciones de acuerdo al ROF (Ordenanza Municipal N° 006-2019-MDT/CM/SO)	Componentes de la GRD
Órganos consultivos, de coordinación y participación	Plataforma de Defensa Civil	Participar, coordinar, converger esfuerzos e integrar propuestas, que se constituyen en elementos de apoyo para la preparación, respuesta y rehabilitación ante la presencia de desastres, órgano de coordinación y participación que se crea en virtud a la Resolución Ministerial N° 180-2013-PCM "Lineamientos para la organización, constitución y funcionamiento de las plataformas de defensa civil"	Reactivo
	Comité de Seguridad Ciudadana (CODISEC)	Dialogar, coordinar y elaborar políticas, programas, directivas y actividades vinculadas a la seguridad ciudadana, en el ámbito distrital.	Prospectivo Correctivo y reactivo
Órganos de asesoramiento	Gerencia de Planeamiento y Presupuesto	<ul style="list-style-type: none"> <li>Dirigir el proceso técnico de formulación, monitoreo y evaluación de los planes estratégicos y operativos, de acuerdo con las normas y lineamientos técnicos vigentes sobre la materia.</li> <li>Proponer los documentos técnicos de gestión organizacional: Reglamento de Organización y Funciones, Organigrama, Manual de Gestión de Procesos y Procedimientos y otros establecidos por la normativa vigente aplicable, elaborados en coordinación con los órganos y unidades orgánicas de la institución.</li> </ul>	Prospectivo Correctivo y reactivo
Órganos de apoyo	Oficina de Defensa Civil	Proteger a la población, adoptando medidas que faciliten la preparación, respuesta y rehabilitación ante riesgo de desastres, efectuar el control de los factores de los riesgos en la población del distrito; así como emitir la Inspección Técnica de la Seguridad en Edificaciones (ITSE) y la Evaluación de Condiciones de Seguridad en Edificaciones (ECSE).	Prospectivo, Correctivo y reactivo
Órganos de línea	Gerencia de Desarrollo Territorial	Planificar, ejecutar y supervisar las acciones referidas a la formulación de los proyectos de obras públicas y privadas, su ejecución, efectuar el control urbano, catastro, desarrollo urbano, ornato y acondicionamiento territorial.	Prospectivo Correctivo y reactivo
Órganos de línea	Sub Gerencia de Desarrollo Urbano y Rural	Elaborar el catastro distrital, planes urbanos específicos, instrumentos normativos urbanos y del otorgamiento e licencias de habilitación urbana, licencias de edificación, certificaciones urbanas, igualmente es responsable de garantizar que los procesos de habilitación urbana se realicen de acuerdo a la normativa vigente para el crecimiento ordenado de la ciudad, elaborar el catastro distrital, coordinar y aprobar los programas de titulación de los asentamientos humanos.	Prospectivo y Correctivo
Órganos de línea	Gerencia de Desarrollo Económico	Encargado de planificar, ejecutar y supervisar las acciones referidas al desarrollo económico empresarial de la Pequeña y Micro Empresa, así como las actividades productivas y de transformación, agrícola y pecuaria, turística, artesanal de todo el distrito.	Prospectivo Correctivo y reactivo
Órganos de línea	Gerencia de Desarrollo Social	Responsable de formular y ejecutar las políticas y normas de alcance distrital en materia de desarrollo humano, inclusión social, programas sociales, actividades de defensa y protección de derechos humanos, bienestar social, lucha contra la violencia familiar, protección de los grupos sociales en riesgo.	Prospectivo Correctivo y reactivo
Órganos de línea	Gerencia de Servicios Públicos	Encargado de los servicios públicos que brinda la municipalidad, respecto a la limpieza pública, disposición final de los residuos sólidos, áreas verdes, protección del medio ambiente, aspectos registrales, Serenazgo y transporte menor	Prospectivo Correctivo y reactivo
Órganos de línea	Sub Gerencia de Gestión Ambiental	<ul style="list-style-type: none"> <li>Programar y realizar campañas de localización y reducción de focos de contaminación en coordinación con los vecinos.</li> <li>Normar las actividades de saneamiento ambiental, difundir programas de educación ambiental y sanitaria.</li> </ul>	Prospectivo Correctivo y reactivo

Fuente: Equipo Técnico

## PLAN DE PREVENCIÓN Y REDUCCIÓN DEL RIESGO DE DESASTRES DEL DISTRITO DE EL TAMBO, 2026-2030

- Respecto a lo dispuesto por el Artículo 14° de la ley N° 29664 Ley que crea el Sistema Nacional de Gestión del Riesgo de Desastres- SINAGERD, concordante con el Decreto Legislativo N° 1587 que modifica la citada Ley; los gobiernos regionales como locales cumplen las siguientes funciones:

- 14.1 Los gobiernos regionales y gobiernos locales, como integrantes del Sinagerd, formulan, aprueban normas y planes, evalúan, dirigen, organizan, supervisan, fiscalizan y ejecutan los procesos de Estimación, Prevención y Reducción del Riesgo de Desastres, así como de Preparación, Respuesta, Rehabilitación y Reconstrucción, en el ámbito de su competencia, en el marco de la Política Nacional de Gestión del Riesgo de Desastres y los lineamientos del ente rector, en concordancia con lo establecido por la presente Ley y su reglamento.
- 14.2 Los gobernadores regionales y los alcaldes son las máximas autoridades responsables de los procesos de la Gestión del Riesgo de Desastres, dentro de sus respectivos ámbitos de competencia. Los gobiernos regionales y gobiernos locales son los principales ejecutores de las acciones de Gestión del Riesgo de Desastres.
- 14.3 Los gobiernos regionales y gobiernos locales constituyen grupos de trabajo para la Gestión del Riesgo de Desastres, integrados por funcionarios de los niveles directivos superiores y presididos por la máxima autoridad ejecutiva de la entidad. Esta función es indelegable.
- 14.4 Los gobiernos regionales y gobiernos locales aseguran la adecuada armonización de los procesos de ordenamiento del territorio y su articulación con la Política Nacional de Gestión del Riesgo de Desastres y sus procesos.
- 14.5 Los gobiernos regionales y gobiernos locales son los responsables directos de incorporar los procesos de la Gestión del Riesgo de Desastres en la gestión del desarrollo, en el ámbito de su competencia político administrativa, con el apoyo de las demás entidades públicas y con la participación del sector privado. Los gobiernos regionales y gobiernos locales ponen especial atención en el riesgo existente y, por tanto, en la gestión correctiva.
- 14.6 Los gobiernos regionales y gobiernos locales que generan información técnica y científica sobre peligros, vulnerabilidad y riesgo están obligados a integrar sus datos en el Sistema Nacional de Información para la Gestión del Riesgo de Desastres, según la normativa del ente rector. La información generada es de acceso gratuito para las entidades públicas.

Al respecto, analizando el Reglamento de Organizaciones y Funciones ROF institucional aprobado mediante Ordenanza Municipal N° 006-2019-MDT/CM/SO, se observó que la Oficina de Defensa Civil es un órgano dependiente de la Gerencia de Desarrollo Económico, y es responsable de ejecutar y controlar la ejecución coactiva conforme a Ley, señalando que la oficina en Gestión Prospectiva y Correctiva presenta las siguientes atribuciones:

- Planear, conducir y controlar las actividades de defensa civil y gestión del riesgo de desastres, acorde a las normas y directivas emitidas por el SINADECI, para prevención, preparación, respuesta y rehabilitación.
- Identificar los peligros, analizar las vulnerabilidades y estimar los riesgos para la protección de la vida y el patrimonio.
- Planear, dirigir y conducir las acciones de gestión del riesgo de desastres en la jurisdicción del distrito, dentro del marco legal establecido por las normas técnicas emitidas por el Centro Nacional de Estimación, Prevención y Reducción del Riesgo de Desastres (CENEPRED).
- Identificar las zonas de posible desastre, recomendando las medidas preventivas y correctivas a realizar con participación de la población.

MUNICIPALIDAD DISTRITAL DE EL TAMBO  
Ing. David Ramos Aponte  
GERENTE DE SERVICIOS PÚBLICOS

MUNICIPALIDAD DISTRITAL DE EL TAMBO  
Lic. Rosy Cortés Monegro  
GERENTE DE DESARROLLO SOCIAL

MUNICIPALIDAD DISTRITAL DE EL TAMBO  
SUB GERENTE DE DESARROLLO URBANO Y RURAL  
CAP. N° 21427  
Josep Anthony Castro-Buendía

MUNICIPALIDAD DISTRITAL DE EL TAMBO  
GERENTE DE DESARROLLO ECONÓMICO  
Econ. JORGE ISAAC LARA RICAPA  
(e) OFICINA DE DEFENSA CIVIL

MUNICIPALIDAD DISTRITAL DE EL TAMBO  
GERENTE DE DESARROLLO ECONÓMICO  
Econ. JORGE ISAAC LARA RICAPA  
(e) OFICINA DE DEFENSA CIVIL

MUNICIPALIDAD DISTRITAL DE EL TAMBO  
GERENTE DE DEFENSA CIVIL  
Econ. Rober B. Pariona Díaz  
(e) OFICINA DE DEFENSA CIVIL  
C.EI. 09453

## PLAN DE PREVENCIÓN Y REDUCCIÓN DEL RIESGO DE DESASTRES DEL DISTRITO DE EL TAMBO, 2026-2030

- Supervisar el cumplimiento de las normas de seguridad ante el riesgo de desastres en el distrito.
- Brindar apoyo técnico en la supervisión y seguimiento de las actividades y acciones de prevención en el distrito.
- Supervisar y controlar la expedición de Certificación de Inspecciones Técnicas de Seguridad en Edificaciones.

Entonces, de lo expuesto, es necesario evaluar y actualizar el ROF institucional incluyendo como órgano consultivo al Grupo de Trabajo de la Gestión de Riesgo de Desastres como instancia de coordinación constituido por los funcionarios de los niveles directivos superiores y presididos por la máxima autoridad ejecutiva de la entidad, considerando las funciones del GTGRD establecidas en los "Lineamientos para la Constitución y funcionamiento de los Grupos de Trabajo de Gestión de Riesgo de Desastres" aprobadas mediante Resolución de Secretaría de Gestión del Riesgo de Desastres N° 014-2025-PCM/SGRD. Además, se debe especificar los roles y funciones de la oficina denominada Gestión del Riesgo de Desastres teniendo en cuenta el Decreto Supremo N°060-2024-PCM que modifica el Reglamento de la Ley del Sistema Nacional de Gestión del Riesgo de Desastres SINAGERD, cuyo Artículo 11° está referido a los Gobiernos Regionales y Gobiernos locales que establece funciones adicionales a las contenidas en el Artículo 14 y en concordancia a las leyes orgánicas, acorde a lo expuesto líneas arriba.

Así mismo es importante señalar que, siendo la Gestión del Riesgo de Desastres un proceso social, colectivo, participativo, que requiere de la articulación de diferentes instancias en materia económico, social, ambiental, de inversión, seguridad y territorial, en tal sentido, la propuesta que a continuación se detalla, comprende las funciones competentes a todos los miembros integrantes del GTGRD en el marco de lo establecido en la Ley y Reglamento del Sistema Nacional de Gestión del Riesgo de Desastres – SINAGERD, de acuerdo a sus modificatorias vigentes.

En la misma línea, al analizar el Manual de Organizaciones y Funciones MOF, se observó que el Jefe del Área de Defensa Civil y Gestión de Riesgos siendo responsable del cumplimiento de las funciones asignadas y de la conservación y mantenimiento en buen estado de los bienes a su cargo, se le atribuye responsabilidades en Gestión Reactiva en sus procesos de preparación, respuesta y rehabilitación, sin embargo, para conllevar una adecuada Gestión del Riesgo de Desastres, debe asignarse al Jefe de Oficina, responsabilidades relacionadas en materia de Gestión Prospectiva y Correctiva del Riesgo de Desastres.

En tal sentido, a continuación, la Figura N° 14 esquematiza la Estructura Orgánica Funcional de la Municipalidad Distrital de El Tambo, donde la Oficina de Defensa Civil y es un órgano dependiente de la Gerencia de Desarrollo Económico, que, siendo la unidad responsable de promover y conducir acciones de Defensa Civil y Gestión del Riesgo de Desastres, debe depender orgánicamente como apoyo directo de Alcaldía, y deberá solicitar la constitución como órgano consultivo la conformación del Grupo de Trabajo de la Gestión de Riesgo de Desastres como instancia de coordinación constituido por los funcionarios de los niveles directivos superiores y presidido por la máxima autoridad ejecutiva de la entidad; entonces, es menester realizar la actualización del ROF y del MOF del distrito, asignándole de manera articulada las funciones a las Unidades Orgánicas en materia de Gestión del Riesgo de Desastres.

MUNICIPALIDAD DISTRITAL DE EL TAMBO  
 Ing. David Ramos Aponte  
 GERENTE DE SERVICIOS PÚBLICOS

MUNICIPALIDAD DISTRITAL DE EL TAMBO  
 Lic. Rosy Contreras Monrigo  
 GERENTE DE DESARROLLO SOCIAL

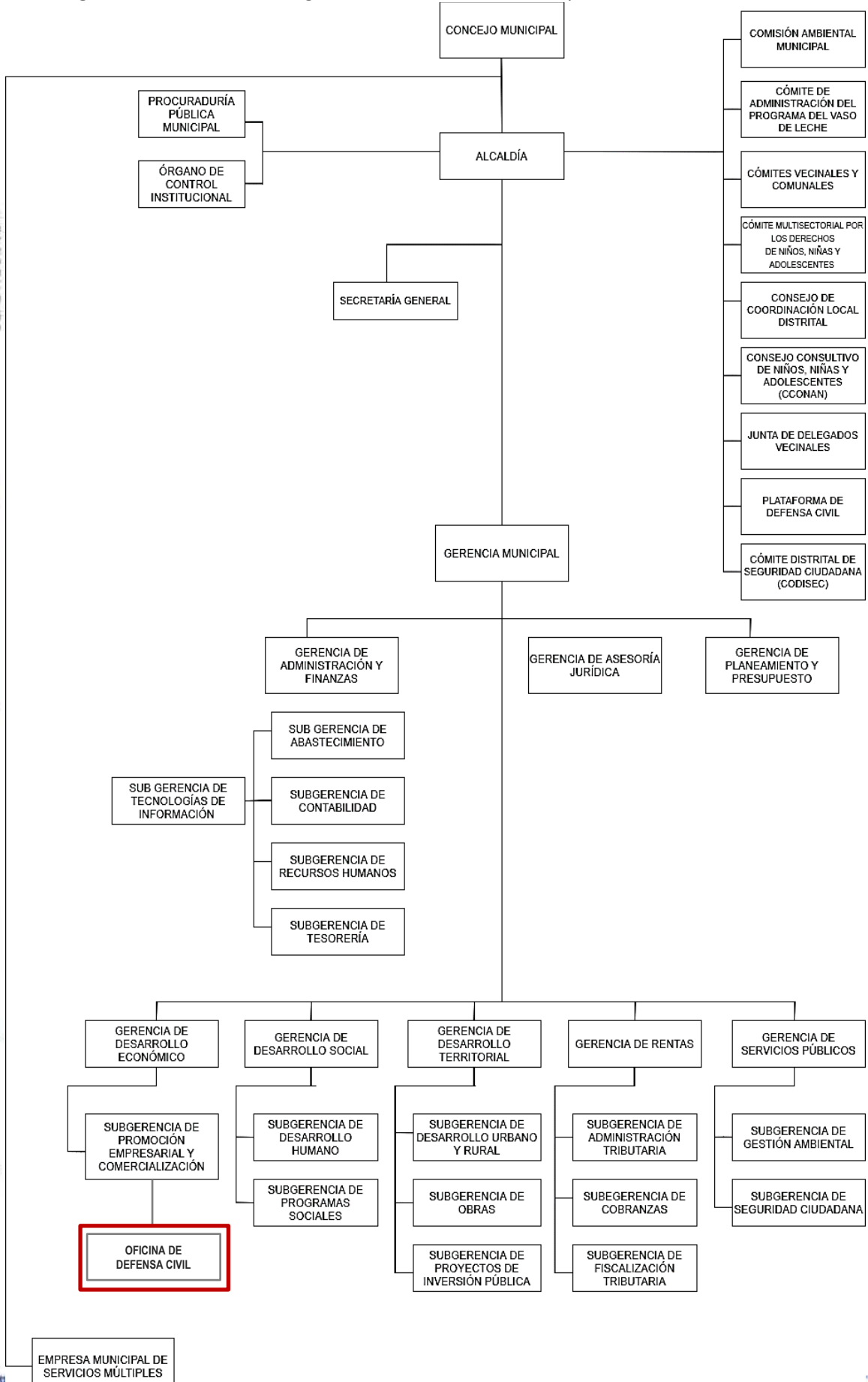
MUNICIPALIDAD DISTRITAL DE EL TAMBO  
 SUB GERENTE DE DESARROLLO URBANO Y RURAL  
 CAP. N° 21427  
 Josep Anthony Castro-Buendía

MUNICIPALIDAD DISTRITAL DE EL TAMBO  
 GERENTE DE DESARROLLO ECONÓMICO  
 Econ. JORGE ISAAC LARA RICAPA  
 (e) OFICINA DE DEFENSA CIVIL

MUNICIPALIDAD DISTRITAL DE EL TAMBO  
 GERENTE DE DESARROLLO ECONÓMICO  
 Econ. JORGE ISAAC LARA RICAPA  
 (e) OFICINA DE DEFENSA CIVIL

MUNICIPALIDAD DISTRITAL DE EL TAMBO  
 Gerente de Desarrollo Económico  
 Econ. JORGE ISAAC LARA RICAPA  
 (e) OFICINA DE DEFENSA CIVIL  
 C.EI. 09453

**Figura N° 14:** Estructura Orgánica Funcional de la Municipalidad Distrital de El Tambo



Fuente: Reglamento de Organizaciones y Funciones de la Municipalidad Distrital de El Tambo

Econ. JORGE ISAAC LARA RICAPA  
 (e) OFICINA DE DEFENSA CIVIL

Econ. JORGE ISAAC LARA RICAPA  
 (e) OFICINA DE DEFENSA CIVIL

Don Hober B. Pariona Díaz  
 (E.I. 09453)

## PLAN DE PREVENCIÓN Y REDUCCIÓN DEL RIESGO DE DESASTRES DEL DISTRITO DE EL TAMBO, 2026-2030

### 2.1.3. Instrumentos de Gestión Institucional y Estratégico

Los instrumentos de Gestión Institucional son documentos técnicos normativos necesarios para la correcta orientación y planeamiento de actividades, y proyectos en el marco de la prevención y mitigación de riesgos además de la adecuada preparación y atención oportuna de emergencias.

Al respecto, los instrumentos técnicos de gestión institucional, estratégico y de planificación de la Municipalidad Distrital de El Tambo vinieron incorporando progresivamente la Gestión del Riesgo y Desastres, cuyos objetivos prioritarios o específicos vinculados a la Gestión del Riesgo de Desastres, serán alineados a los objetivos prioritarios del PPRRD\_El Tambo, de acuerdo a las siguientes consideraciones.:

#### A. Instrumentos de organización y administración

Mediante Ordenanza Municipal N° 006-2019-MDT/CM/SO, del 24 de junio del 2019, se aprueba el Reglamento de Organización y Funciona ROF de la Municipalidad Distrital de El Tambo, que mediante el cual se considera a la Oficina de Defensa Civil, encargado de proteger a la población, adoptando medidas que faciliten la preparación, respuesta y rehabilitación ante riesgo de desastres, efectuar el control de los factores de los riesgos en la población del distrito.

#### B. Instrumentos de planeamiento estratégico

- Resolución de Alcaldía N° 149/2022-MDT/ALC, de fecha 13 de junio del 2022 se aprueba el Plan Estratégico Institucional 2020-2026 de la Municipalidad Distrital de El Tambo, en la cual se contempla el OED.05 "Reducir la vulnerabilidad ante el riesgo de desastres naturales en el distrito".
- Acuerdo De Concejo Municipal N° 046-2022-MDT/CM/SO, de fecha 07 de diciembre del 2022, se aprueba el Plan de Desarrollo Local Concertado del distrito de El Tambo 2012- 2032, comprende en el Objetivo Estratégico Distrital OED.05 "Reducir la vulnerabilidad ante riesgos en el distrito", cuyo indicador consiste en cuantificar el "Número de viviendas expuesta a nivel de exposición "alta y muy alta" frente a inundaciones".
- Resolución de Gerencia Municipal N° 116-2025-MDT/GM, de fecha 10 de marzo del 2025 se aprueba el Plan Operativo Institucional para el año 2025 de la Municipalidad Distrital de El Tambo, en la cual se contempla el OEI 08 "Protección de la población y a sus medios de vida frente a peligros de origen natural y antrópicos".

#### C. Instrumentos de acondicionamiento territorial

- La Municipalidad Distrital de El Tambo se encuentra en proceso de formulación del Plan de Desarrollo Metropolitano, el cual debe incorporar la Gestión del Riesgo de Desastres.
- Al respecto, este plan específico se alineará territorialmente a las propuestas específicas del Plan de Desarrollo Metropolitano de Huancayo 2017-2037, aprobado mediante Ordenanza Municipal N° 636-MPH/CM, considerando las propuestas frente a los ámbitos de ocupación, uso de suelo, y zonificación de alto y muy alto riesgo determinados en los escenarios de riesgo para el distrito de El Tambo.

En resumen de lo expuesto, al evidenciar que se requiere de la actualización del PDC, así como de la elaboración del PDM, se deberá articular los objetivos estratégicos del Plan de Prevención y Reducción del Riesgo de Desastres de la región Junín 2024-2030, así como del Plan Estratégico Institucional 2020-2026, con los que serán determinados el PPRRD\_El Tambo, por lo que se recomienda a los gestores de GRD, personal responsable y autoridades; tener en cuenta los objetivos y acciones planteadas en el presente Plan con la finalidad de generar la formulación y/o actualización de sus instrumentos de gestión institucional, estratégica y de planificación territorial, considerando la incorporación de la Gestión del Riesgo de Desastres en sus tres componentes.

MUNICIPALIDAD DISTRITAL DE EL TAMBO  
GERENTE DE DESARROLLO ECONÓMICO  
Econ. JORGE ISAAC LARA RICAPA  
(e) OFICINA DE DEFENSA CIVIL

MUNICIPALIDAD DISTRITAL DE EL TAMBO  
GERENTE DE DESARROLLO ECONÓMICO  
Econ. JORGE ISAAC LARA RICAPA  
(e) OFICINA DE DEFENSA CIVIL

MUNICIPALIDAD DISTRITAL DE EL TAMBO  
GERENTE DE DEFENSA CIVIL  
Econ. Hóber B. Pariona Díaz  
(e) C.E.I. 09453

MUNICIPALIDAD DISTRITAL DE EL TAMBO  
GERENTE DE SERVICIOS PÚBLICOS  
Ing. David Ramos Aponte

MUNICIPALIDAD DISTRITAL DE EL TAMBO  
GERENTE DE DESARROLLO SOCIAL  
Lic. Kaisy Cortezas Monago

MUNICIPALIDAD DISTRITAL DE EL TAMBO  
GERENTE DE DESARROLLO URBANO Y RURAL  
Joseph Antonio Castro Butendis  
C.A.P. N° 21427

**2.1.4. Capacidad operativa institucional**

**2.1.4.1. Análisis de recurso humanos de la Municipalidad Distrital de El Tambo**

Son las unidades orgánicas y funcionales con el número de personal y capacidades que cuenta la Municipalidad:

**Cuadro N° 32: Recursos humanos de la Municipalidad Distrital de El Tambo**

RECURSOS HUMANOS DE LA MUNICIPALIDAD DISTRITAL DE EL TAMBO				
Unidad Orgánica	Número de funcionarios	Cantidad De Recursos Humanos	Función	Documento de aprobación
Oficina de Defensa Civil y Gestión del Riesgo de Desastres	1 jefe de Oficina	04	Órgano de apoyo encargado y responsable de conducir y supervisar los procesos de defensa civil y gestión del riesgo de desastre en la jurisdicción de la Municipalidad Distrital de El Tambo.	Reglamento de Organización y Funciones ROF
Equipo Técnico Municipal	5 unidades Orgánicas	7	El Equipo Técnico Municipal es una Unidad funcional para apoyar en la ejecución de los Procesos de Gestión del Riesgo de Desastres	Resolución de Alcaldía N° 201-2025-MDT/A

Fuente: Municipalidad Distrital de El Tambo

**2.1.4.2. Análisis de recursos financieros**

El siguiente análisis permite conocer los instrumentos financieros en Gestión del Riesgo de Desastres que implementa la Municipalidad Distrital de El Tambo para la reducción de la vulnerabilidad y atención de emergencias por desastres.

▪ **Presupuesto para Reducción de Vulnerabilidad y Atención de Emergencias por Desastres PP 0068- PREVAED.**

El Programa Presupuestal 0068 está orientado a conseguir resultados vinculados a la reducción de la vulnerabilidad de la población y sus medios de vida ante la ocurrencia de amenazas naturales tales como: Fenómeno El Niño, Movimientos en masa, Inundaciones, Incendio Forestal, Heladas, entre otros. Comprende un conjunto de intervenciones articuladas entre el Ministerio de Agricultura, Ministerio de Vivienda, Construcción y Saneamiento, Ministerio de Transportes, Ministerio de Salud, Ministerio de Educación. INDECI, CENEPRED, Gobiernos Regionales y los Gobiernos Locales.

A continuación, se muestra la capacidad de gasto presupuestal realizado por la Municipalidad Distrital de El Tambo a partir del año 2021 al 2026:

**Cuadro N° 33: Ejecución Presupuestal del PP 0068 (Periodo 2021-2026) de la Municipalidad Distrital de El Tambo**

Año	PIA	PIM	Certificación	Compromiso anual	Ejecución			Avance %
					Atención de compromiso anual	Devengado	Girado	
2021	180,000	258,690	234,342	234,342	233,914	233,914	233,914	90.4
2022	100,000	192,400	172,278	172,278	172,278	172,278	172,278	89.5
2023	185,565	176,695	151,168	150,753	150,753	125,353	125,353	70.9
2024	147,568	195,510	178,732	178,731	175,784	171,484	171,484	87.7
2025	148,938	179,627	135,265	135,265	135,265	109,265	109,265	60.8
2026	124,353	154,353	102,369	101,248	101,248	59,257	55,807	38.4

Fuente: Ministerio de Economía y Finanzas/Consulta amigable\_21/04/2026

El cuadro N° 32 describe que, al año fiscal la Municipalidad Distrital de El Tambo cuenta con dos (02) categorías presupuestales programadas en el PP0068 para ejecutar acciones y/o actividades en Gestión Prospectiva, Correctiva y Reactiva de la Gestión del Riesgo de Desastres.

MUNICIPALIDAD DISTRITAL DE EL TAMBO  
 Econ. JORGE ISAAC LARA RICAPA  
 (e) OFICINA DE DEFENSA CIVIL

MUNICIPALIDAD DISTRITAL DE EL TAMBO  
 Econ. JORGE ISAAC LARA RICAPA  
 (e) OFICINA DE DEFENSA CIVIL

MUNICIPALIDAD DISTRITAL DE EL TAMBO  
 Con. Hóber B. Pariona Díaz  
 (C.E.I. 09453)

**Cuadro N° 34:** Programación a nivel de actividades del PP 0068 del distrito de El Tambo al 2026

CATEGORÍA PRESUPUESTAL	PIA	PIM	Certificación	Compromiso anual	EJECUCIÓN			Avance %
					Atención de compromiso anual	Devengado	Girado	
<b>ACTIVIDADES</b>								
3000001: Acciones Cpmunes								
5006144: Atención de actividades de emergencia	0	30,000	29,915	29,915	29,915	22,925	22,925	76.4
3000734: Capacidad instalada para la preparación y respuesta frente a emergencias y desastres								
5005560: Desarrollo de simulacros en gestión reactiva	3,000	3,000	874	874	874	0	0	0.0
5005611: Administración y almacenamiento de kits para la asistencia frente a emergencias y desastres	15,000	15,000	13,617	13,617	13,617	3,450	0	23.0
3000736: Edificaciones seguras ante el riesgo de desastres								
5005568: Inspección de edificaciones para la seguridad y el control urbano	106,353	106,353	57,963	56,843	56,843	32,882	32,882	30.9

Fuente: Ministerio de Economía y Finanzas/Consulta amigable\_21/04/2026

**Donde:**

Realizando un análisis a las intervenciones con recurso financieros del Programa Presupuestal PP0068 para los años 2021 a abril del 2026, a nivel del distrito de El Tambo hubo asignación presupuestal en todo el horizonte, sin embargo, no llegaron a ejecutarse al 100%. Asimismo, se observa que el distrito tuvo mayor asignación en el año 2021 y 2023, posterior a este, la asignación disminuyó considerablemente.

Al respecto, es pertinente señalar que, existe diferencia significativa en la asignación presupuestal, y preocupación por no llegar a la ejecución del gasto correspondiente, considerando que el presupuesto corresponde solo a productos de la Gestión Reactiva; motivo por el cual, debe realizarse modificaciones presupuestales considerando productos relacionados a la Gestión Prospectiva y Correctiva del Riesgo de Desastres, con la finalidad de garantizar la implementación de las actividades operativas del PPRD El Tambo.

MUNICIPALIDAD DISTRITAL DE EL TAMBO  
 Lic. Rosy Cortés MORALES  
 GERENTE DE DESARROLLO SOCIAL

MUNICIPALIDAD DISTRITAL DE EL TAMBO  
 SUB GERENTE DE DESARROLLO URBANO Y RURAL  
 Joseph Anthony Castro-Buendía  
 C.A.P. N° 21427

MUNICIPALIDAD DISTRITAL DE EL TAMBO  
 GERENTE DE DESARROLLO ECONÓMICO  
 Econ. JORGE ISAAC LARA RICAPA  
 (e) OFICINA DE DEFENSA CIVIL

MUNICIPALIDAD DISTRITAL DE EL TAMBO  
 GERENTE DE DESARROLLO ECONÓMICO  
 Econ. JORGE ISAAC LARA RICAPA  
 (e) OFICINA DE DEFENSA CIVIL

MUNICIPALIDAD DISTRITAL DE EL TAMBO  
 GERENTE DE DEFENSA CIVIL  
 Econ. Hóber B. Pariona Díaz  
 (e) OFICINA DE DEFENSA CIVIL  
 C.E.I. 09453

**2.2. ANÁLISIS DE ESCENARIOS DE RIESGO**

**2.2.1. Identificación de peligros en el ámbito del distrito de El Tambo**

Los registros históricos de ocurrencias de peligros originados por fenómenos naturales son fuente importante para zonificación, categorización y evaluación de daños, así como las tendencias y capacidad de resiliencia de la población en una determinada área geográfica afectada por la ocurrencia de fenómenos naturales, siendo además una herramienta para la toma de decisiones teniendo en cuenta la gestión prospectiva y correctiva del riesgo.

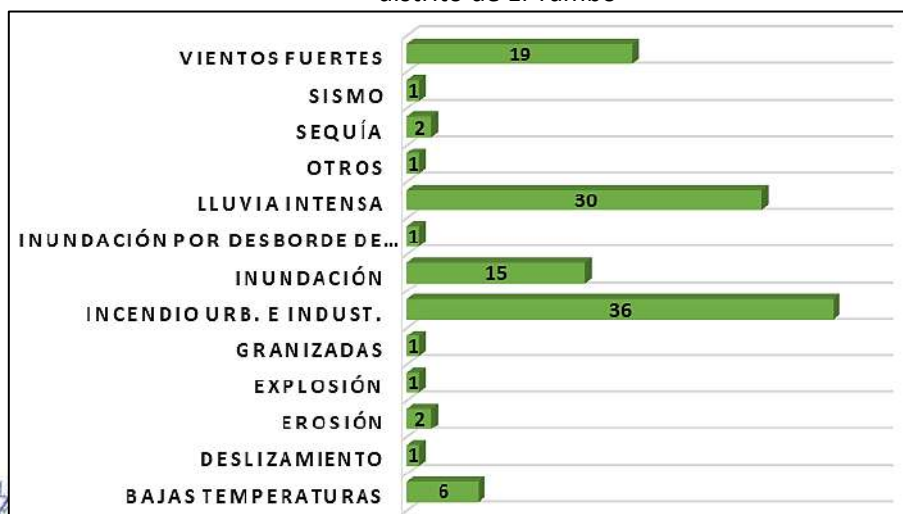
En este sentido, se evaluaron los diferentes fenómenos ocurridos en el distrito de El Tambo durante el periodo 2003 a diciembre del 2025, los cuales fueron registrados en el aplicativo SINPAD del Instituto Nacional de Defensa Civil - INDECI, en el cual, se puede apreciar que los fenómenos de mayor incidencia en el distrito son: incendios urbanos e industriales, lluvias intensas y vientos fuertes, de 36 (31.03%), 30 (25.86%) y 19 (16.38%) registros, seguido por las inundaciones con un total de 15 registros (12.93%), por otro lado el distrito es afectado por bajas temperaturas con un total de 6 registros (5.17%), así como por sequía, erosión, con un total de 2 registro (1.72%), y finalmente por deslizamientos, explosión, granizadas, inundaicón por desborde, sismo y otros, con un total de solo 1 (0.86%); tal como se describe a continuación:

**Cuadro N° 35: Peligros recurrentes en el distrito de El Tambo**

Peligros recurrentes en la Distrito de El Tambo			
Nº	Fenómeno	Cantidad	%
1	Bajas temperaturas	6	5.17
2	Deslizamiento	1	0.86
3	Erosión	2	1.72
4	Explosión	1	0.86
5	Granizadas	1	0.86
6	Incendio urbanos e industriales	36	31.03
7	Inundación	15	12.93
8	Inundación por desborde de canales	1	0.86
9	Lluvia intensa	30	25.86
10	Otros	1	0.86
11	Sequía	2	1.72
12	Sismo	1	0.86
13	Vientos fuertes	19	16.38
<b>Total</b>		<b>116</b>	<b>100</b>

Fuente: Sistema de Información Nacional para la respuesta y rehabilitación - SINPAD V2.0

**Gráfico N° 13: Representación de los peligros recurrentes en el distrito de El Tambo**



Fuente: Equipo Técnico

Econ. JORGE ISAAC LARA RICAPA  
 (e) OFICINA DE DEFENSA CIVIL

Con Robel B. Pariona Díaz  
 (C.E.I. 09453)

Econ. JORGE ISAAC LARA RICAPA  
 (e) OFICINA DE DEFENSA CIVIL

MUNICIPALIDAD DISTRITAL DE EL TAMBO  
 Ing. David Ramos Aponte  
 GERENTE DE SERVICIOS PÚBLICOS

MUNICIPALIDAD DISTRITAL DE EL TAMBO  
 Lic. Rosy Cortés Monago  
 GERENTE DE DESARROLLO SOCIAL

MUNICIPALIDAD DISTRITAL DE EL TAMBO  
 SUB GERENTE DE DESARROLLO URBANO Y RURAL  
 CAP. N° 21427  
 Josep Anthony Castro-Buendía

MUNICIPALIDAD DISTRITAL DE EL TAMBO  
 GERENTE DE DESARROLLO SOCIAL

**2.2.2. Análisis de Riesgos de Desastres y Escenarios de Riesgo**

**2.2.2.1. Registro de daños ocasionados a la población y medios de vida**

Como parte del procedimiento técnico del Análisis de Riesgo, se analiza los daños ocasionados por mayor recurrencia e impacto de fenómenos en el ámbito del distrito de El Tambo: Lluvias intensas, seguido de inundación y deslizamientos, teniendo en cuenta los datos registrados en el SINPAD durante el período del 2003 hacia diciembre del 2025.

**a) Daños ocasionados a la vida y salud de los habitantes del distrito de El Tambo**

En el siguiente cuadro podemos apreciar que la población es afectada principalmente por la ocurrencia de lluvias intensas con un total de 2 heridos, 482 damnificados y 115 afectados, en segundo lugar, inundaciones con un total de 228 damnificados y 50 afectados, seguido de Incendio urbanos e industriales con un total de 2 heridos, 148 damnificados y 43 afectados, y, por último, los vientos fuertes afectaron a 88 damnificados y 21 afectados.

**Cuadro N° 36: Daños ocasionados a la población ante la ocurrencia de fenómenos**

Daños ocasionados a la población de El Tambo por ocurrencia de fenómenos naturales					
Fenómeno	Fallecidos	Desaparecidos	Heridos	Damnificados	Afectados
Incendio urbanos e industriales	0	0	2	148	43
Lluvia intensa	0	0	2	482	115
Vientos fuertes	0	0	0	88	21
Inundación	0	0	0	228	50

Fuente: Sistema de Información Nacional para la respuesta y rehabilitación - SINPAD V2.0

**b) Daños ocasionados a viviendas y locales públicos en el distrito de El Tambo**

Los daños ocasionados en las viviendas y locales públicos ante la ocurrencia de los fenómenos naturales afectan el desarrollo económico político y social, erosionando de manera constante la capacidad de resiliencia de la población.

Según los registros del SINPAD-INDECI, se puede apreciar que las viviendas son afectadas principalmente por las lluvias intensas ocasionando la afectación de 39 y destrucción de 81 viviendas, seguido por las inundaciones e incendio urbanos e industriales que ocasionó la destrucción de 24 y la afectación de 9 viviendas, así como de los vientos fuertes que ocasionó la destrucción de 19 y la afectación de 13 viviendas, tal como se detalla a continuación:

**Cuadro N° 37: Daños ocasionados a las viviendas ante la ocurrencia de fenómenos**

Fenómeno	Viviendas destruidas	Viviendas afectadas
Incendio urbanos e industriales	24	9
Lluvia intensa	81	39
Vientos fuertes	19	13
Inundación	24	9

Fuente: Sistema de Información Nacional para la respuesta y rehabilitación - SINPAD V2.0

En tal sentido, realizada la evaluación de la cantidad de población y medios de vida afectados por la materialización de los eventos antes descritos, el planteamiento del presente PPRRD EL TAMBO se elaborará por INUNDACIÓN PLUVIAL, por mayor impacto y recurrencia en la jurisdicción, considerado como desencadenante a las lluvias intensas.

MUNICIPALIDAD DISTRITAL DE EL TAMBO  
 Ing. David Ramos Aponte  
 GERENTE DE SERVICIOS PÚBLICOS

MUNICIPALIDAD DISTRITAL DE EL TAMBO  
 Lic. Rosy Contreras Monrigo  
 GERENTE DE DESARROLLO SOCIAL

MUNICIPALIDAD DISTRITAL DE EL TAMBO  
 SUBDIRECCIÓN DE DESARROLLO URBANO Y RURAL  
 CAP. N° 21427  
 Joseph Anthony Castro-Buendía  
 GERENTE DE DESARROLLO URBANO Y RURAL

MUNICIPALIDAD DISTRITAL DE EL TAMBO  
 GERENTE DE DESARROLLO ECONÓMICO  
 Econ. JORGE ISAAC LARA RICAPA  
 (e) OFICINA DE DEFENSA CIVIL

MUNICIPALIDAD DISTRITAL DE EL TAMBO  
 GERENTE DE DESARROLLO ECONÓMICO  
 Econ. JORGE ISAAC LARA RICAPA  
 (e) OFICINA DE DEFENSA CIVIL

MUNICIPALIDAD DISTRITAL DE EL TAMBO  
 GERENTE DE DEFENSA CIVIL  
 Ing. Hóber B. Pariona Díaz  
 (e) OFICINA DE DEFENSA CIVIL  
 C.EI. 09453

## PLAN DE PREVENCIÓN Y REDUCCIÓN DEL RIESGO DE DESASTRES DEL DISTRITO DE EL TAMBO, 2026-2030

## 2.1.1.1. Identificación de los principales puntos críticos

La inundación es el peligro hidrometeorológico, así como los deslizamientos son los más recurrentes en el distrito de El Tambo, los cuales están relacionados principalmente al tipo de condiciones de las rocas, suelos y pendientes, denotados por las intensas precipitaciones pluviales. A continuación, se describe por tipo de fuente, los principales puntos críticos del distrito de El Tambo.

## a) Puntos críticos identificados por el Equipo Técnico

La identificación de los puntos críticos se basa en la identificación frente a los reportes de entidades técnicas "ANA", y la constatación de visita a campo por parte del Equipo Técnico, los cuales son descritos a continuación:

Cuadro Ni 38: Puntos críticos del distrito de El Tambo identificados por el Equipo Técnico

PUNTOS CRÍTICOS DISTRITO DE EL TAMBO (EQUIPO TÉCNICO)											
N°	Dpto	Prov	Distrito	Tramo	Este	Norte	Sector	Rio	Peligro	Comentario	Fuente
1	Junin	Huancayo	El Tambo	Inicio	476668	8667654	Av. Tahuantinsuyo-Jr Manuel Fuentes Y Jr Rosemberg	Zona Urbana	Inundación Pluvial	No Cuenta Con Adecuado Drenaje Pluvial	Equipo Tecnico
				FIN	476717	8667548					
2	Junin	Huancayo	El Tambo	Inicio	476397	8667600	Av. Tahuantinsuyo Y Av. Mariategui	Zona Urbana	Inundación Pluvial	No Cuenta Con Adecuado Drenaje Pluvial	Equipo Tecnico
				FIN	476430	8667620					
3	Junin	Huancayo	El Tambo	Inicio	477137	8666917	Av. Manchego Muñoz	Zona Urbana	Inundación Pluvial	No Cuenta Con Adecuado Drenaje Pluvial	Equipo Tecnico
				FIN	477172	8666959					
4	Junin	Huancayo	El Tambo	Inicio	476744	8667549	Av. Ferrocarril Y Jr Cajatambo	Zona Urbana	Inundación Pluvial	No Cuenta Con Adecuado Drenaje Pluvial	Equipo Tecnico
				FIN	476366	8667506					
5	Junin	Huancayo	El Tambo	Inicio	476395	8668265	Av. Ferrocarril Y Jr Santa Rosa "Umuto"	Zona Urbana	Inundación Pluvial	No Cuenta Con Adecuado Drenaje Pluvial	Equipo Tecnico
				FIN	476366	8668309					
6	Junin	Huancayo	El Tambo	Inicio	476270	8668272	Psje. Argentina	Zona Urbana	Inundación Pluvial	No Cuenta Con Adecuado Drenaje Pluvial	Equipo Tecnico
				FIN	476270	8668272					
7	Junin	Huancayo	El Tambo	Inicio	476153	8668302	Av. Tahuantinsuyo Y Av. Julio Sumar	Zona Urbana	Inundación Pluvial	No Cuenta Con Adecuado Drenaje Pluvial	Equipo Tecnico
				FIN	476205	8668201					
8	Junin	Huancayo	El Tambo	Inicio	476082	8668089	Av. Tahuantinsuyo	Zona Urbana	Inundación Pluvial	No Cuenta Con Adecuado Drenaje Pluvial	Equipo Tecnico
				FIN	476082	8668089					
9	Junin	Huancayo	El Tambo	Inicio	476589	8668430	Calle Primero De Mayo	Zona Urbana	Inundación Pluvial	No Cuenta Con Adecuado Drenaje Pluvial	Equipo Tecnico
				FIN	476589	8668430					
10	Junin	Huancayo	El Tambo	Inicio	476852	8668768	Calle Virgen De La Asunción Y Calle Miriam De Salia	Zona Urbana	Inundación Pluvial	No Cuenta Con Adecuado Drenaje Pluvial	Equipo Tecnico
				FIN	476852	8668768					
11	Junin	Huancayo	El Tambo	Inicio	476766	8669047	Jr. Boldo	Zona Urbana	Inundación Pluvial	No Cuenta Con Adecuado Drenaje Pluvial	Equipo Tecnico
				FIN	476766	8669047					

Ing. David Ramos Aparicio  
GERENTE DE SERVICIOS PÚBLICOS

MUNICIPALIDAD DISTRITAL DE EL TAMBO  
Lic. Rosy Contreras Monago  
GERENTE DE DESARROLLO SOCIAL

MUNICIPALIDAD DISTRITAL DE EL TAMBO  
SUB GERENTE DE DESARROLLO URBANO Y RURAL  
Joseph Anthony Castro-Buendía  
SUS GERENTE DE DESARROLLO URBANO Y RURAL  
CAP. N° 21427

MUNICIPALIDAD DISTRITAL DE EL TAMBO  
Econ. JORGE ISAAC LARA RICAPA  
(e) OFICINA DE DEFENSA CIVIL

MUNICIPALIDAD DISTRITAL DE EL TAMBO  
Econ. JORGE ISAAC LARA RICAPA  
(e) OFICINA DE DEFENSA CIVIL

MUNICIPALIDAD DISTRITAL DE EL TAMBO  
Econ. JORGE ISAAC LARA RICAPA  
(e) OFICINA DE DEFENSA CIVIL  
Lic. Hober B. Pariona Díaz  
C.E.I. 09453

MUNICIPALIDAD DISTRITAL DE EL TAMBO  
**PLAN DE PREVENCIÓN Y REDUCCIÓN DEL RIESGO DE DESASTRES DEL DISTRITO DE EL TAMBO, 2026-2030**

**PUNTOS CRÍTICOS DISTRITO DE EL TAMBO (EQUIPO TÉCNICO)**

N°	Dpto	Prov	Distrito	Tramo	Este	Norte	Sector	Rio	Peligro	Comentario	Fuente
12	Junin	Huancayo	El Tambo	Inicio	476188	8668526	Av. Ferrocarril Yav. Progreso	Zona Urbana	Inundación Pluvial	No Cuenta Con Adecuado Drenaje Pluvial	Equipo Tecnico
				FIN	476188	8668526					
13	Junin	Huancayo	El Tambo	Inicio	475985.94	8668845	Prol. Tumbes Y Calle Geminis	Zona Urbana	Inundación Pluvial	No Cuenta Con Adecuado Drenaje Pluvial	Equipo Tecnico
				FIN	475985.94	8668845					
14	Junin	Huancayo	El Tambo	Inicio	476068	8668892	Prol. Tumbes Y Calle Geminis	Zona Urbana	Inundación Pluvial	No Cuenta Con Adecuado Drenaje Pluvial	Equipo Tecnico
				FIN	476068	8668892					
15	Junin	Huancayo	El Tambo	Inicio	475060	8669692	Av. Ferrocarril (Tramo Manco Capac Y Saños Chico) Ambos Sentidos	Zona Urbana	Inundación Pluvial	No Cuenta Con Adecuado Drenaje Pluvial	Equipo Tecnico
				FIN	474948	8669856					
16	Junin	Huancayo	El Tambo	Inicio	475550	8668725	Av. Tahuantinsuyo (Tramo Av. Evitamiento Y Jr. Ricardo Menedez)	Zona Urbana	Inundación Pluvial	No Cuenta Con Adecuado Drenaje Pluvial	Equipo Tecnico
				FIN	475662	866859					
17	Junin	Huancayo	El Tambo	Inicio	475876	8667987	Av. Julio Sumar	Zona Urbana	Inundación Pluvial	No Cuenta Con Adecuado Drenaje Pluvial	Equipo Tecnico
				FIN	475876	8667987					
18	Junin	Huancayo	El Tambo	Inicio	475903	8667947	Pje. Los Tulipanes	Zona Urbana	Inundación Pluvial	No Cuenta Con Adecuado Drenaje Pluvial	Equipo Tecnico
				FIN	475903	8667947					
19	Junin	Huancayo	El Tambo	Inicio	475844	8667860	Pje. Los Guindales	Zona Urbana	Inundación Pluvial	No Cuenta Con Adecuado Drenaje Pluvial	Equipo Tecnico
				FIN	475844	8667860					
20	Junin	Huancayo	El Tambo	Inicio	475373	8667541	Ovalo Hvca	Zona Urbana	Inundación Pluvial	No Cuenta Con Adecuado Drenaje Pluvial	Equipo Tecnico
				FIN	475373	8667541					
21	Junin	Huancayo	El Tambo	Inicio	475467	8667567	Ovalo Hvca	Zona Urbana	Inundación Pluvial	No Cuenta Con Adecuado Drenaje Pluvial	Equipo Tecnico
				FIN	475467	8667567					
22	Junin	Huancayo	El Tambo	Inicio	474586	8667939	Jr. Tumbes	Zona Urbana	Inundación Pluvial	No Cuenta Con Adecuado Drenaje Pluvial	Equipo Tecnico
				FIN	474358	8667852					
23	Junin	Huancayo	El Tambo	Inicio	478952	8670979	Puente Dos De Mayo	Zona Urbana	Erosión Fluvial	No Cuenta Con Protección de Defensa Ribereña. Acumulación De Desmonte Y/O Material Antropico	Equipo Tecnico
				FIN	478863	8670909					
24	Junin	Huancayo	El Tambo	Inicio	476028	8665604	Puente Carrion	Zona Urbana	Erosión Fluvial	No Cuenta Con Protección de Defensa Ribereña. Acumulación De Desmonte Y/O Material Antropico	Equipo Tecnico
				FIN	475860	8665552					
25	Junin	Huancayo	El Tambo	Inicio	475438	8665575	Puente	Zona Urbana	Erosión Fluvial	No Cuenta Con Protección de Defensa Ribereña. Acumulación De Desmonte Y/O Material Antropico	Equipo Tecnico
				FIN	475254	8665644					

Fuente: Equipo Técnico

MUNICIPALIDAD DISTRITAL DE EL TAMBO  
 Ing. David Ramos Aparicio

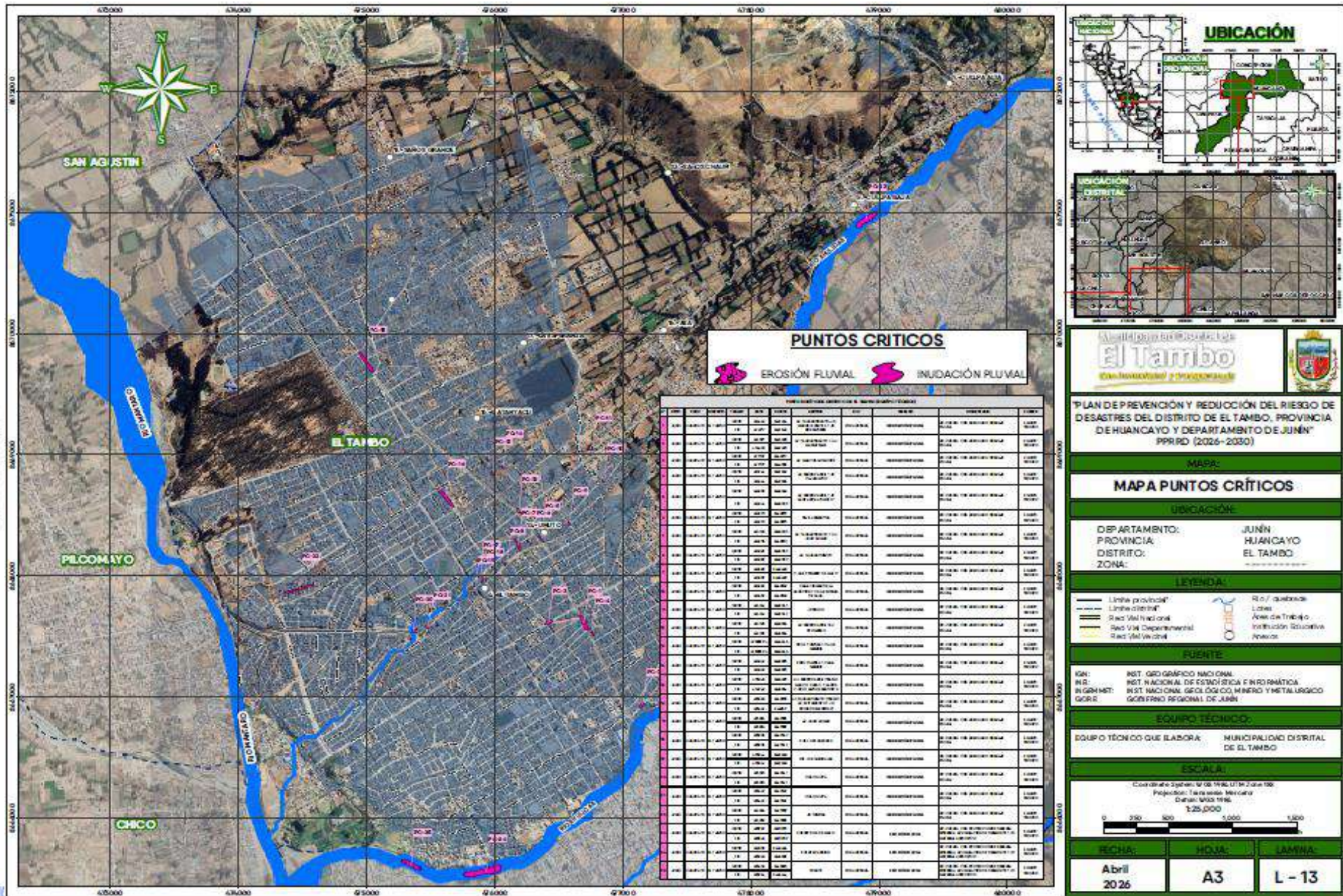
MUNICIPALIDAD DISTRITAL DE EL TAMBO  
 Lic. Rony Cofreiras Monago

MUNICIPALIDAD DISTRITAL DE EL TAMBO  
 Sub Gerente de Desarrollo Urbano y Rural  
 Lic. Castro-Buendia  
 C.E.I. 09453

MUNICIPALIDAD DISTRITAL DE EL TAMBO  
 SUB GERENTE DE DESARROLLO URBANO Y RURAL  
 Joseph Anthony Castro-Buendia  
 SUB GERENTE DE DESARROLLO URBANO Y RURAL  
 C.A.P. N° 21427

MUNICIPALIDAD DISTRITAL DE EL TAMBO  
 Lic. Rony Cofreiras Monago  
 C.E.I. 09453

**Figura N° 15:** Mapa de principales puntos críticos identificados por EL EQUIPO TÉCNICO en el distrito de El Tambo



Fuente: Equipo Técnico

MUNICIPALIDAD DISTRITAL DE EL TAMBO  
**Ing. David Ramos Aponte**  
 GERENTE DE SERVICIOS PÚBLICOS

**Lic. Rosy Contreras Monago**  
 GERENTE DE DESARROLLO SOCIAL

MUNICIPALIDAD DISTRITAL DE EL TAMBO  
 SUB GERENCIA DE DESARROLLO URBANO Y RURAL  
**Joseph Anthony Castro-Buendía**  
 SUB GERENTE DE DESARROLLO URBANO Y RURAL  
 C.A.B. Nº 3142

MUNICIPALIDAD DISTRITAL DE EL TAMBO  
 GERENTE DE DESARROLLO ECONÓMICO  
**Econ. JORGE ISAAC LARA RICAPA**  
 (O) OFICINA DE DEFENSA CIVIL

MUNICIPALIDAD DISTRITAL DE EL TAMBO  
 GERENTE DE DESARROLLO ECONÓMICO  
**Econ. JORGE ISAAC LARA RICAPA**  
 (O) OFICINA DE DEFENSA CIVIL

**Roberto B. Pariona Díaz**  
 C.E.I. 09453

**UBICACIÓN**

**MAPA PUNTOS CRÍTICOS**

DEPARTAMENTO: JUNÍN  
 PROVINCIA: HUANCAYO  
 DISTRITO: EL TAMBO  
 ZONA:

**LEYENDA**

— Límite provincial  
 - - - Límite distrital  
 — Rca. Vial Nacional  
 — Rca. Vial Departamental  
 — Rca. Vial Vecinal

Río / quebrada  
 Área de Trabajo  
 Institución Educativa  
 Apeadero

**FUENTE**

IGN: INST. GEOGRÁFICO NACIONAL  
 INRE: INST. NACIONAL DE ESTADÍSTICA E INFORMÁTICA  
 INOGNAT: INST. NACIONAL GEOGRÁFICO, MINERO Y METALÚRGICO  
 GORE: GOBIERNO REGIONAL DE JUNÍN

**EQUIPO TÉCNICO:**

EQUIPO TÉCNICO QUE ELABORA: MUNICIPALIDAD DISTRITAL DE EL TAMBO

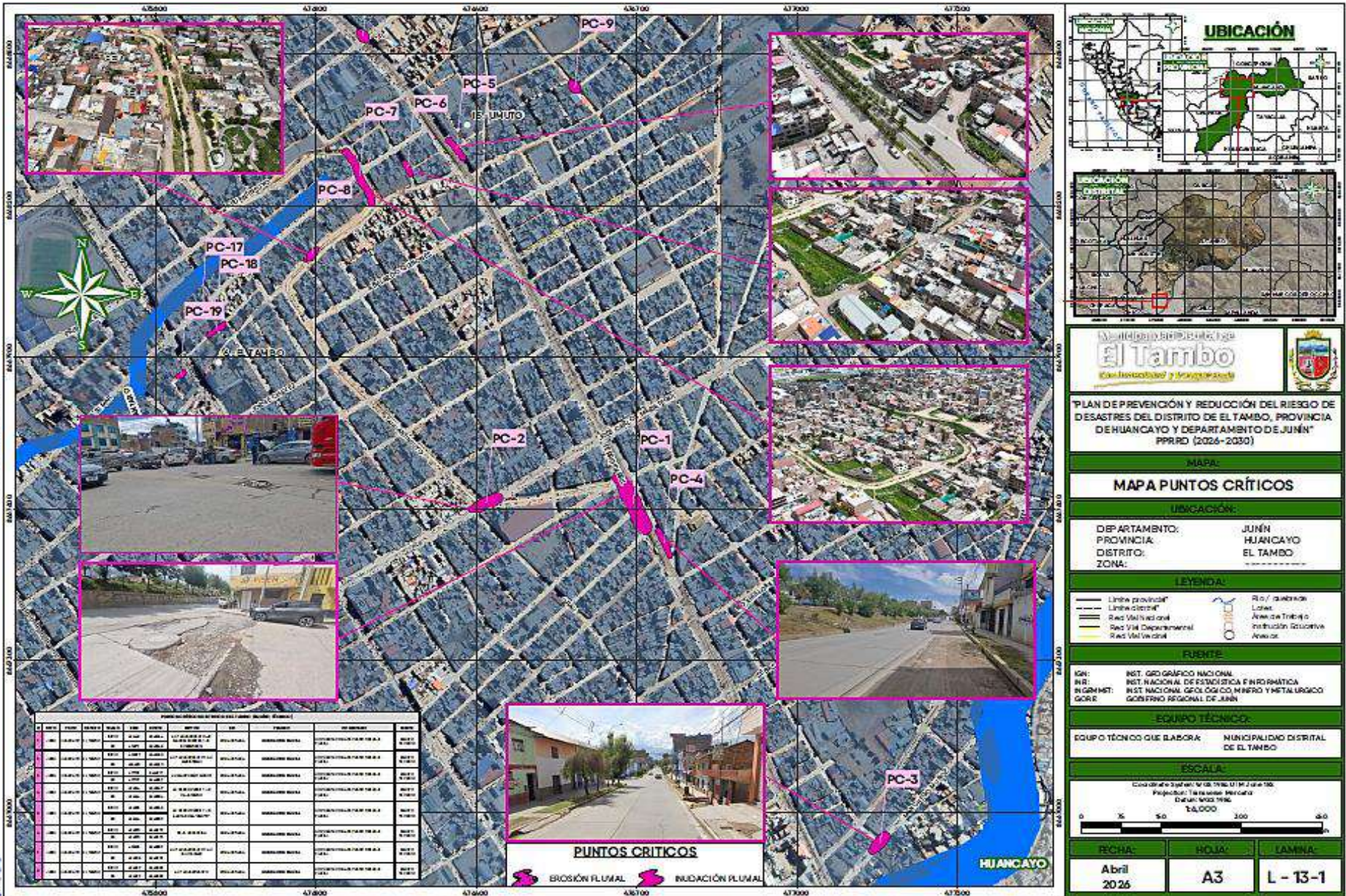
**ESCALA:**

Coordenado Sistem. UTM 1984, UTM Zona 18S  
 Proyección: Transversa Mercator  
 Datum: WGS 1984  
 Escala: 1:25,000

0 300 600 900 1.200

**FECHA:** Abril 2026      **HOJA:** A3      **LAMINA:** L - 13

**Figura N° 16:** Mapa de principales puntos críticos identificados por EL EQUIPO TÉCNICO en el distrito de El Tambo



MUNICIPALIDAD DISTRITAL DE EL TAMBO  
**Ing. David Ramos Aparicio**  
 GERENTE DE SERVICIOS PÚBLICOS

**Lic. Rosy Contreras Monago**  
 GERENTE DE DESARROLLO SOCIAL

MUNICIPALIDAD DISTRITAL DE EL TAMBO  
 SUB GERENTE DE DESARROLLO URBANO Y RURAL  
**Joseph Anthony Castro-Buendía**  
 SUB GERENTE DE DESARROLLO URBANO Y RURAL  
 CAP. N° 31427

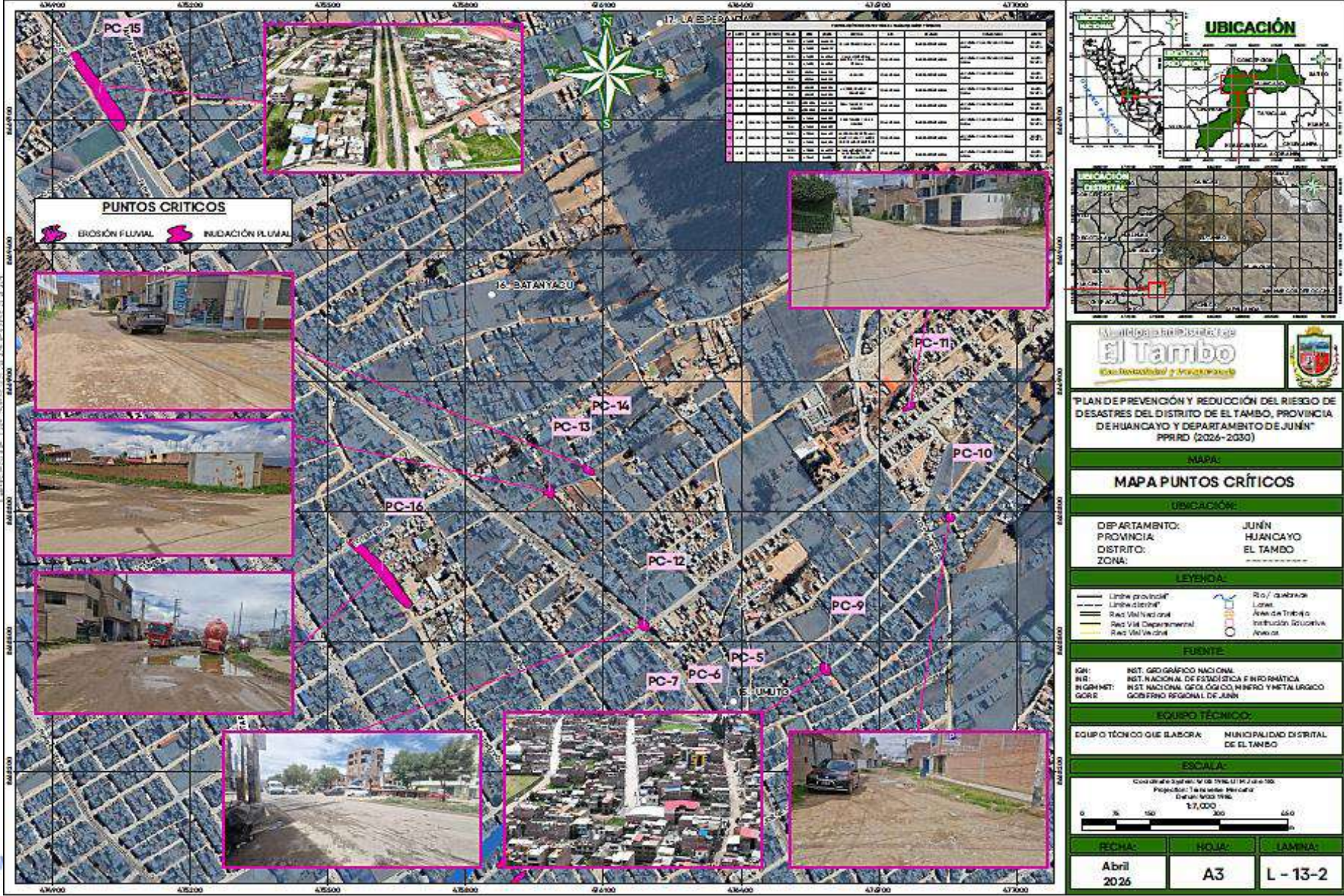
MUNICIPALIDAD DISTRITAL DE EL TAMBO  
 GERENTE DE DESARROLLO ECONÓMICO  
**Econ. JORGE ISAAC LARA RICAPA**  
 (O) OFICINA DE DEFENSA CIVIL

MUNICIPALIDAD DISTRITAL DE EL TAMBO  
 GERENTE DE DESARROLLO ECONÓMICO  
**Econ. JORGE ISAAC LARA RICAPA**  
 (O) OFICINA DE DEFENSA CIVIL

**Roberto B. Pariona Díaz**  
 C.E.I. 09453

PLAN DE PREVENCIÓN Y REDUCCIÓN DEL RIESGO DE DESASTRES DEL DISTRITO DE EL TAMBO, 2026-2030

Figura N° 17: Mapa de principales puntos críticos identificados por EL EQUIPO TÉCNICO en el distrito de El Tambo



MUNICIPALIDAD DISTRITAL DE EL TAMBO  
Ing. David Ramos Aparicio  
COORDINADOR GENERAL DE SERVICIOS DE PLANEAMIENTO

Lic. Rosy Contreras Monago  
GERENTE DE DESARROLLO SOCIAL

MUNICIPALIDAD DISTRITAL DE EL TAMBO  
SUB GERENCIA DE DESARROLLO URBANO Y RURAL  
Joseph Anthony Castro-Buendía  
SUB GERENTE DE DESARROLLO URBANO Y RURAL  
CAP. N° 31427

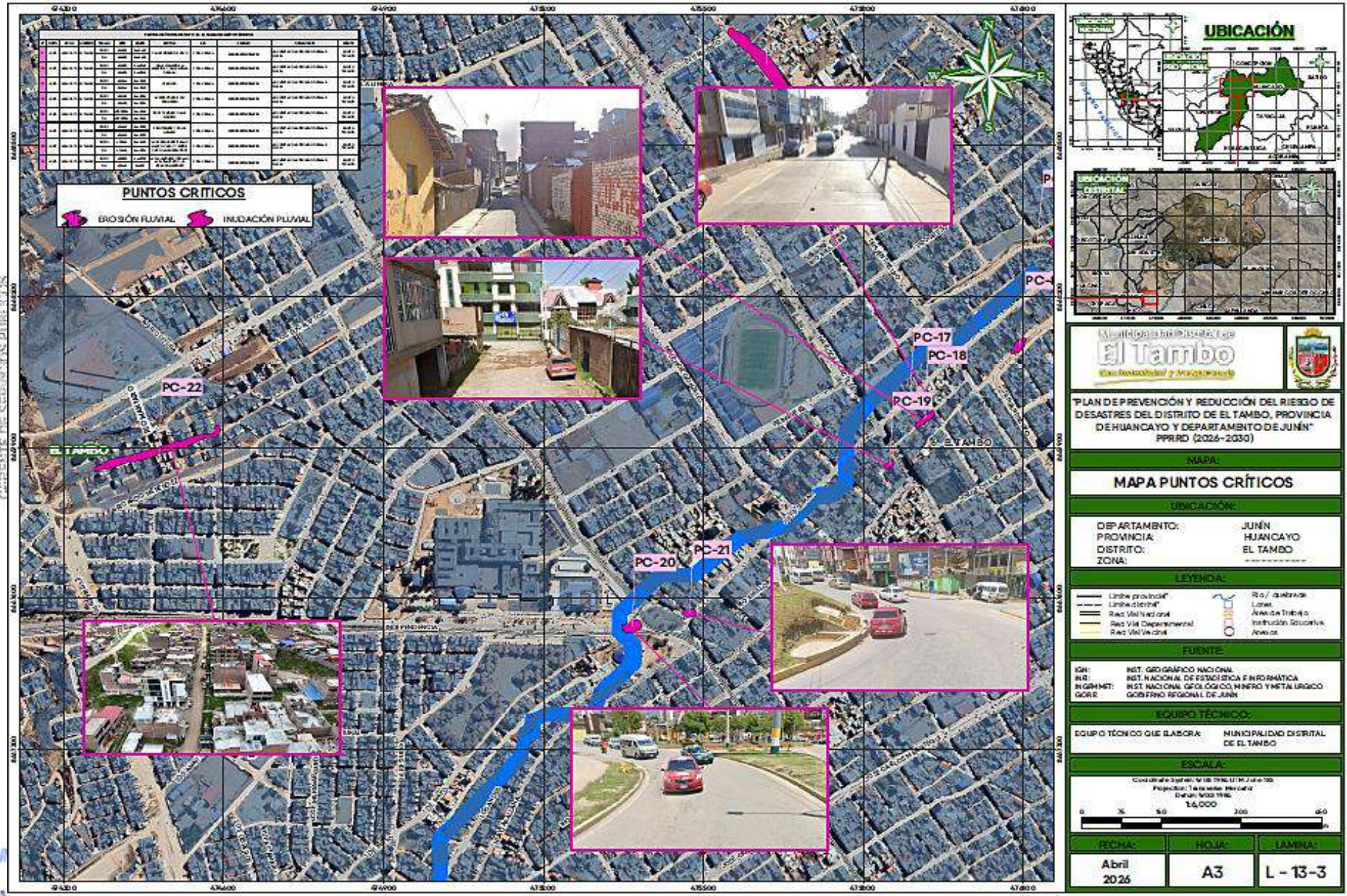
MUNICIPALIDAD DISTRITAL DE EL TAMBO  
GERENCIA DE DESARROLLO ECONÓMICO  
Econ. JORGE ISAAC LARA RICAPA  
(O) OFICINA DE DEFENSA CIVIL

MUNICIPALIDAD DISTRITAL DE EL TAMBO  
GERENCIA DE DESARROLLO ECONÓMICO  
Econ. JORGE ISAAC LARA RICAPA  
(O) OFICINA DE DEFENSA CIVIL

Ing. Rober B. Pariona Díaz  
C.E.I. 09453

Fuente: Equipo Técnico

**Figura N° 18:** Mapa de principales puntos críticos identificados por EL EQUIPO TÉCNICO en el distrito de El Tambo



MUNICIPALIDAD DISTRITAL DE EL TAMBO  
 Ing. David Ramos Aparicio  
 GERENTE DE DESARROLLO URBANO Y RURAL

Lic. Rosy Contreras Monago  
 GERENTE DE DESARROLLO SOCIAL

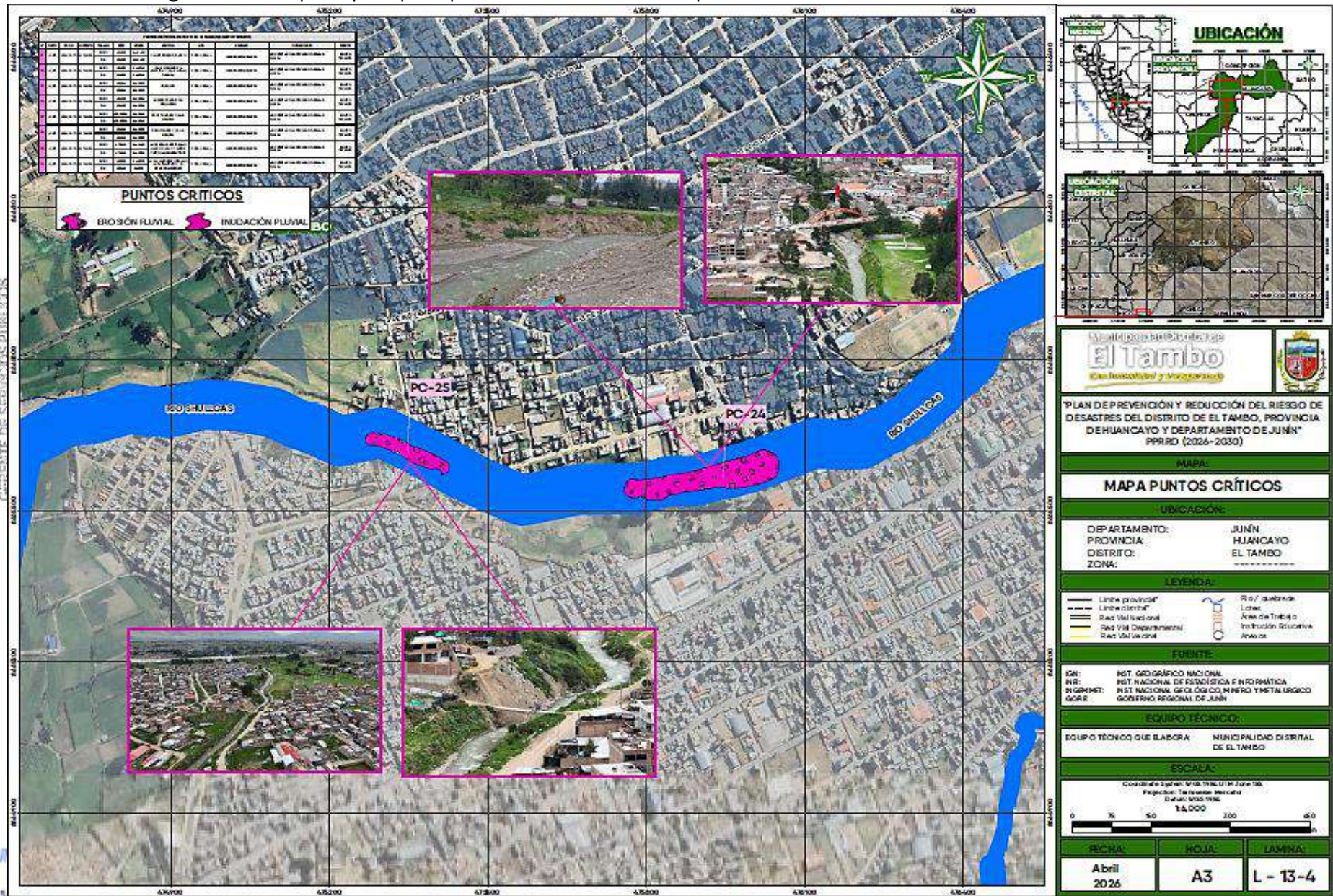
MUNICIPALIDAD DISTRITAL DE EL TAMBO  
 SUB GERENTE DE DESARROLLO URBANO Y RURAL  
 Joseph Anthony Castro-Buendía  
 SUB GERENTE DE DESARROLLO URBANO Y RURAL  
 CAP. N° 31427

GE Fuente: Equipo Técnico  
 ECONÓMICO  
 Econ. JORGE ISAAC LARA RICAPA  
 (O) OFICINA DE DEFENSA CIVIL

GE  
 ECONÓMICO  
 Econ. JORGE ISAAC LARA RICAPA  
 (O) OFICINA DE DEFENSA CIVIL

Concejal Rober B. Pariona Díaz  
 C.E.I. 09453

**Figura N° 19:** Mapa de principales puntos críticos identificados por EL EQUIPO TÉCNICO en el distrito de El Tambo



MUNICIPALIDAD DISTRITAL DE EL TAMBO  
 Ing. David Ramos Aparicio  
 GERENTE DE SERVICIOS BÁSICOS

Lic. Rosy Contreras Monago  
 GERENTE DE DESARROLLO SOCIAL

MUNICIPALIDAD DISTRITAL DE EL TAMBO  
 SUB GERENTE DE DESARROLLO URBANO Y RURAL  
 Joseph Anthony Castro-Buendía  
 SUB GERENTE DE DESARROLLO URBANO Y RURAL  
 CAP. N° 31427

GE Fuente: Equipo Técnico  
 Econ. JORGE ISAAC LARA RICAPA  
 (O) OFICINA DE DEFENSA CIVIL

GE Fuente: Equipo Técnico  
 Econ. JORGE ISAAC LARA RICAPA  
 (O) OFICINA DE DEFENSA CIVIL

Con Rober B. Pariona Díaz  
 C.E.I. 09453

**UBICACIÓN**

**MAPA PUNTOS CRÍTICOS**

DEPARTAMENTO: JUNÍN  
 PROVINCIA: HUANCAYO  
 DISTRITO: EL TAMBO  
 ZONA: -----

**LEYENDA:**

— Límite provincial  
 - - - Límite distrital  
 --- Red Vial Nacional  
 --- Red Vial Departamental  
 --- Red Vial Local

○ Río / quebrada  
 ● Lotes  
 ■ Área de Trabajo  
 ■ Inundación (Zona crítica)  
 ○ Apeos

**FUENTE:**

IGN: INSTITUTO GEOGRÁFICO NACIONAL  
 INI: INSTITUTO NACIONAL DE ESTADÍSTICA E INFORMÁTICA  
 INREMI: INSTITUTO NACIONAL GEOLÓGICO, MINERO Y METALÚRGICO  
 GORE: GOBIERNO REGIONAL DE JUNÍN

**EQUIPO TÉCNICO:**

EQUIPO TÉCNICO QUE ELABORA: MUNICIPALIDAD DISTRITAL DE EL TAMBO

**ESCALA:**

Coordenadas Geográficas: UTM  
 Proyección: Transversal Mercator  
 Datum: WGS 1984  
 Escala: 1:4,000

0 75 150 300 600

FECHA:	HOJA:	LAMINA:
Abril 2026	A3	L - 13-4

**PLAN DE PREVENCIÓN Y REDUCCIÓN DEL RIESGO DE DESASTRES DEL DISTRITO DE EL TAMBO, 2026-2030**

**2.1.2. Escenario de Riesgo por Inundación pluvial**

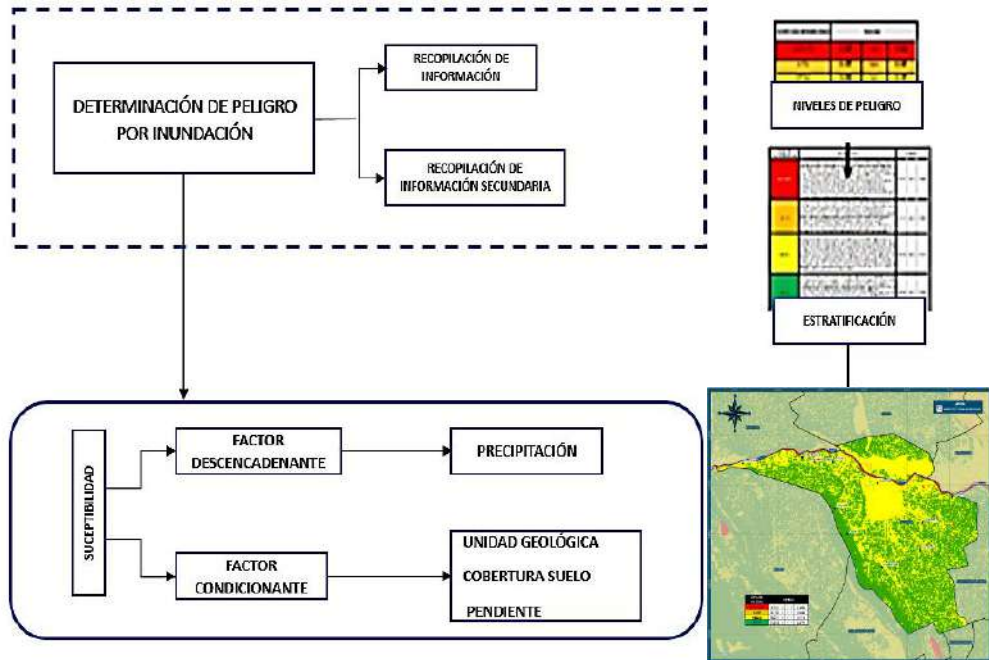
Para identificar y caracterizar el peligro por inundación pluvial, se ha considerado la información generada por las diferentes entidades técnico científicas competentes como el INGEMMET, SENAMHI, ANA, MINAM, INEI, además de información histórica, cartografía, topografía, hidrografía, climatología, geología y geomorfología del distrito de El Tambo.

Por otra parte, las precipitaciones pluviales asociadas a eventos El Niño que puedan presentarse en ciertas zonas de distrito, pudiendo ser desde moderadas a extremadamente fuertes, podrían desencadenar inundaciones, que a su vez pondrían en situaciones de riesgo a la población, áreas de cultivo, infraestructura de servicio básicos, entre otros elementos del territorio.

**2.1.2.1. Metodología**

La metodología utilizada para la elaboración de los escenarios de Riesgo por Inundación pluvial ha considerado cuatro etapas, las cuales se esquematizan a continuación:

**Gráfico N° 14: Flujograma de la metodología para la elaboración de Escenarios de Riesgo por Inundación**



Fuente: Equipo Técnico

- La primera etapa corresponde a la recopilación de información que disponen las entidades científicas y técnicas, consideradas como fuentes oficiales del país. En la elaboración del presente Plan se contó con información climatológica proporcionada por el SENAMHI, así como los registros históricos y datos estadísticos procedentes del MINSA, MINEDU, MIDAGRI e INEI, así como información propia de la Municipalidad Distrital de El Tambo.
- La segunda etapa está referida al análisis de susceptibilidad, cuyo resultado se visualiza en el mapa de susceptibilidad a inundación, el cual muestra las zonas con mayor y menor predisposición a la ocurrencia de estos eventos meteorológicos en el distrito de El Tambo. El análisis se basa en los registros históricos de información climática, y en características del territorio de El Tambo tales como la precipitación y la pendiente.
- La tercera etapa comprende el análisis de los elementos expuestos a nivel distrital, con un enfoque sectorial, identificando en primer lugar a la población, seguido de

MUNICIPALIDAD DISTRITAL DE EL TAMBO  
Ing. David Ramos Aponte  
GERENTE DE SERVICIOS PÚBLICOS

MUNICIPALIDAD DISTRITAL DE EL TAMBO  
Lic. Rosy Contreras Monrigo  
GERENTE DE DESARROLLO SOCIAL

MUNICIPALIDAD DISTRITAL DE EL TAMBO  
SUS GERENTES DE DESARROLLO URBANO Y RURAL  
Josep Anthony Castro-Buendía  
C.A.P. N° 41427

MUNICIPALIDAD DISTRITAL DE EL TAMBO  
Econ. JORGE ISAAC LARA RICAPA  
(e) OFICINA DE DEFENSA CIVIL

MUNICIPALIDAD DISTRITAL DE EL TAMBO  
Econ. JORGE ISAAC LARA RICAPA  
(e) OFICINA DE DEFENSA CIVIL

MUNICIPALIDAD DISTRITAL DE EL TAMBO  
Econ. Rober B Pariona Díaz  
C.EI. 09453

la infraestructura de servicios básicos como son los establecimientos de salud y locales educativos, así como de la actividad pecuaria por ser el principal medio de vida de la población de El Tambo.

- Finalmente, la cuarta etapa consiste en la integración de los valores obtenidos del análisis de susceptibilidad y del análisis de elementos expuestos, dando como resultado el escenario de riesgo por inundación, a nivel del distrito de El Tambo. El resultado se presenta en cuatro niveles de riesgo (Muy alto, Alto, Medio y Bajo), identificando el total de población, viviendas, ganado e infraestructura de servicios básicos expuestos, de acuerdo al nivel de riesgo obtenido.

**2.1.2.2. Caracterización de la susceptibilidad por inundación pluvial**

El incremento del caudal del río Mantaro y Shulcas principalmente, se producen cuando las lluvias intensas o continuas sobrepasan la capacidad del campo del suelo (CENEPRED, 2014). Se produce por la acumulación de agua de lluvia en un determinado lugar o área geográfica sin que este fenómeno coincida necesariamente con el desbordamiento de un cauce pluvial. Este tipo de inundación en el distrito de El Tambo genera tras un régimen de lluvias intensas pesistentes, daño a los medios de vida de la población, colpaso de los principales sistemas de drenaje (buzones, cajas, canales, otos), así como una alta contaminación.

**2.1.2.3. Niveles de susceptibilidad por inundación pluvial**

En este sentido evaluamos la cantidad de áreas del distrito que se encuentran en peligro por la ocurrencia de inundaciones, evidenciando que 253 ha que representa el 3% del territorio, presenta “Muy Alta susceptibilidad” el cual es representado por el color rojo, seguido de 1719 ha que representa el 5% del distrito en “Alta susceptibilidad” el cual se presenta en color naranja, en tercer lugar 6048 ha que representa el 38% y está expuesto a nivel de “Media susceptibilidad” y por último 9323 ha que representa el 54% expuesto a nivel de “Baja susceptibilidad”.

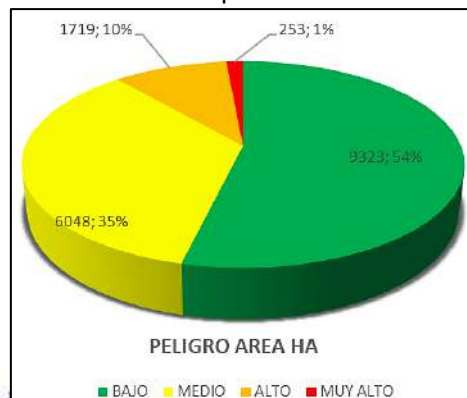
En tal sentido, se puede visualizar que el mayor porcentaje del territorio de El Tambo está expuesto a susceptibilidad “Baja” a inundaciones, condición que a consecuencia del cambio climático que provoca precipitaciones intensas de manera inusual, generando el incremento del caudal del río Cunas, principalmente durante el periodo noviembre a marzo, tal como se describe en el Cuadro N° 39, así como su representación porcentual en el Gráfico N° 15 y gráfica en la Figura N° 20 Y 21:

**Cuadro N° 39:** Niveles de susceptibilidad por inundación pluvial por Superficie territorial

CUADRO RESUMEN ÁREA DE PELIGRO POR INUNDACIÓN PLUVIAL					
NOMBRE	MUY ALTO	ALTO	MEDIO	BAJO	TOTAL
AREA (ha)	253	1719	6048	9323	17343
%	3%	5%	38%	54%	100%

Fuente: Equipo técnico

**Gráfico N° 15:** Representación de los niveles de susceptibilidad ante inundación en el distrito de El Tambo



NIVEL PELIGRO	RANGO
MUY ALTO	0.264 ≤ P ≤ 0.454
ALTO	0.149 ≤ P < 0.264
MEDIO	0.084 ≤ P < 0.149
BAJO	0.049 ≤ P < 0.084

Fuente: Equipo Técnico

MUNICIPALIDAD DISTRITAL DE EL TAMBO  
 OFICINA DE DESARROLLO ECONÓMICO  
 Econ. JORGE ISAAC LARA RICAPA  
 (e) OFICINA DE DEFENSA CIVIL

MUNICIPALIDAD DISTRITAL DE EL TAMBO  
 OFICINA DE DESARROLLO ECONÓMICO  
 Econ. JORGE ISAAC LARA RICAPA  
 (e) OFICINA DE DEFENSA CIVIL

MUNICIPALIDAD DISTRITAL DE EL TAMBO  
 OFICINA DE DEFENSA CIVIL  
 Con Rober B Pariona Díaz  
 C.E.I. 09453

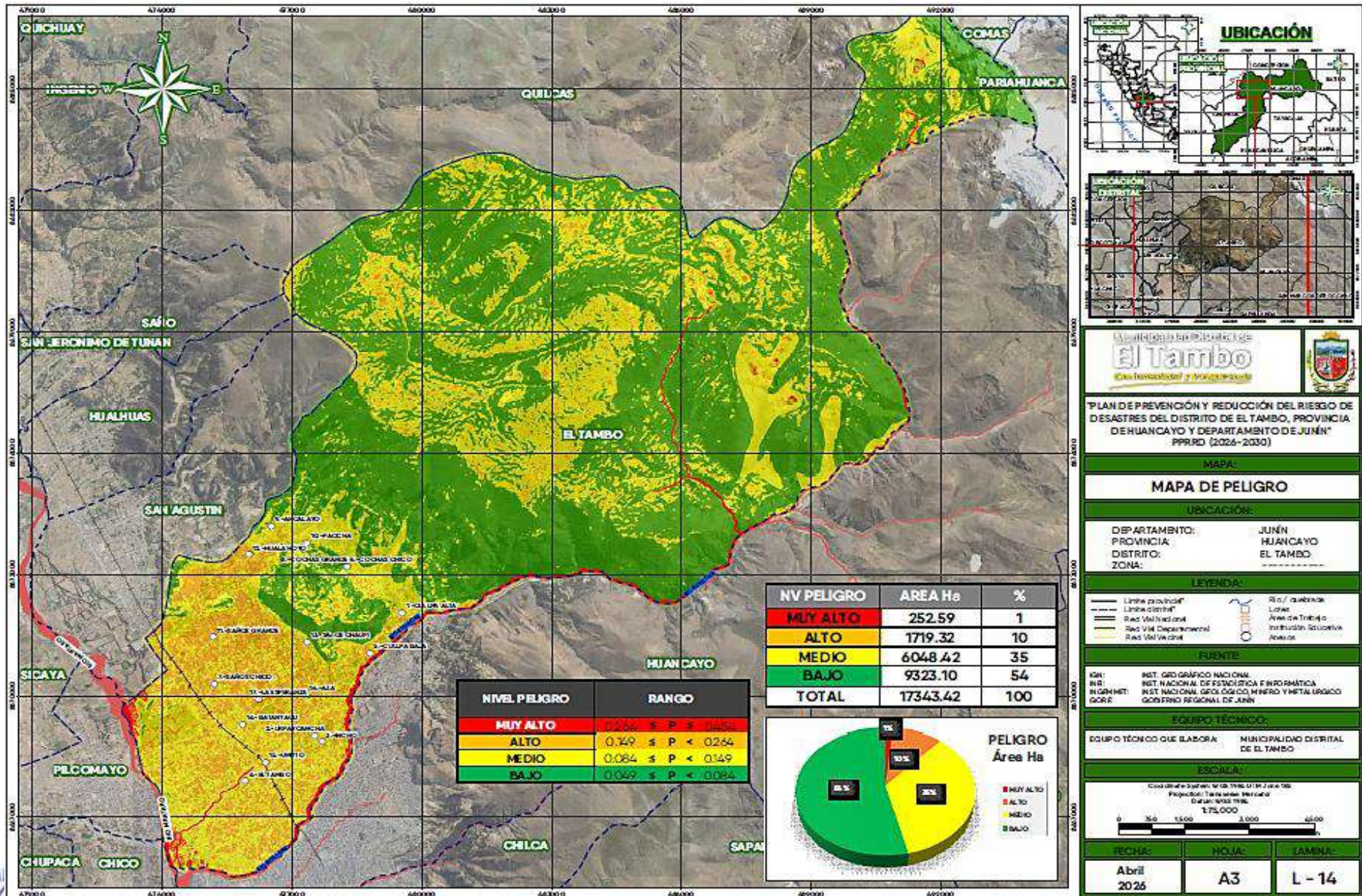
MUNICIPALIDAD DISTRITAL DE EL TAMBO  
 Ing. David Ramos Aparicio  
 GERENTE DE SERVICIOS PÚBLICOS

MUNICIPALIDAD DISTRITAL DE EL TAMBO  
 Lic. Rosy Contreras Monago  
 GERENTE DE DESARROLLO SOCIAL

MUNICIPALIDAD DISTRITAL DE EL TAMBO  
 OFICINA DE DESARROLLO URBANO Y RURAL  
 Josep Anthony Castro-Buendía  
 SUS GERENTE DE DESARROLLO URBANO Y RURAL  
 C.A.P. N° 21427

PLAN DE PREVENCIÓN Y REDUCCIÓN DEL RIESGO DE DESASTRES DEL DISTRITO DE EL TAMBO, 2026-2030

Figura N° 20: Mapa de susceptibilidad por inundación pluvial en el distrito de El Tambo



MUNICIPALIDAD DISTRITAL DE EL TAMBO  
 Ing. David Ramos Aponte  
 GERENTE DE SERVICIOS PÚBLICOS

MUNICIPALIDAD DISTRITAL DE EL TAMBO  
 Lic. Rosy Contreras Monago  
 GERENTE DE DESARROLLO SOCIAL

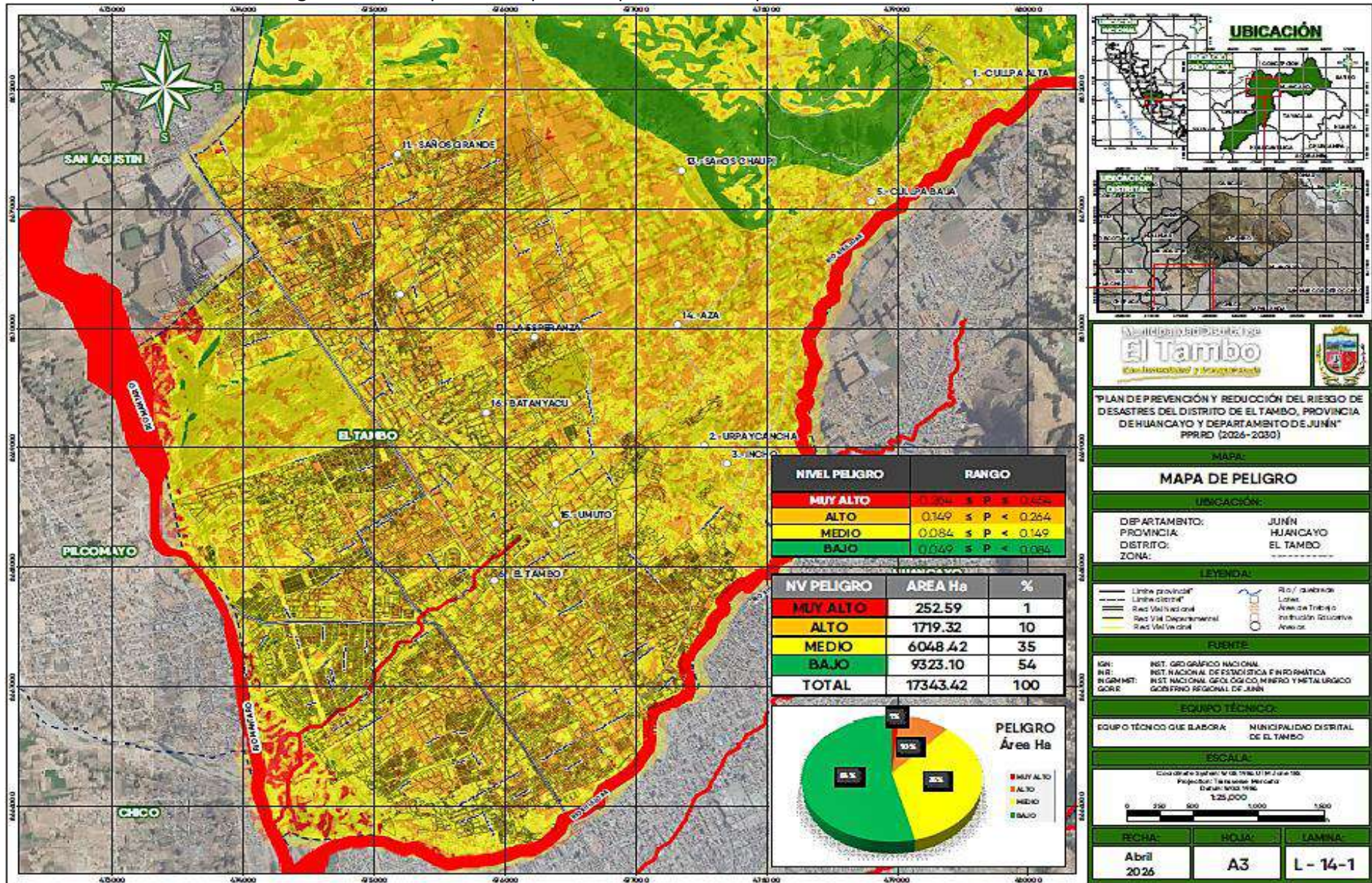
MUNICIPALIDAD DISTRITAL DE EL TAMBO  
 SUB GERENTE DE DESARROLLO URBANO Y RURAL  
 Joseph Anthony Castro-Buendía  
 SUS GERENTE DE DESARROLLO URBANO Y RURAL  
 CAP. N° 31427

MUNICIPALIDAD DISTRITAL DE EL TAMBO  
 GERENTE DE DESARROLLO ECONÓMICO  
 Econ. JORGE ISAAC LARA RICAPA  
 (e) OFICINA DE DEFENSA CIVIL

MUNICIPALIDAD DISTRITAL DE EL TAMBO  
 GERENTE DE DESARROLLO ECONÓMICO  
 Econ. JORGE ISAAC LARA RICAPA  
 (e) OFICINA DE DEFENSA CIVIL

MUNICIPALIDAD DISTRITAL DE EL TAMBO  
 GERENTE DE DESARROLLO ECONÓMICO  
 Econ. JORGE ISAAC LARA RICAPA  
 (e) OFICINA DE DEFENSA CIVIL  
 Lic. Roger B. Pariona Díaz  
 C.E.I. 09453

**Figura N° 21:** Mapa de susceptibilidad por inundación pluvial en el distrito de El Tambo



Fuente: Elaboración Equipo

MUNICIPALIDAD DISTRITAL DE EL TAMBO  
 Ing. David Ramos Aparicio  
 GERENTE DE SERVICIOS PÚBLICOS

MUNICIPALIDAD DISTRITAL DE EL TAMBO  
 Lic. Róger Cortez Monago  
 GERENTE DE DESARROLLO SOCIAL

MUNICIPALIDAD DISTRITAL DE EL TAMBO  
 Lic. Buendía  
 GERENTE DE DESARROLLO URBANO Y RURAL  
 4-27

Concedido a: *[Signature]*  
 Lic. *[Signature]*  
 EL 09/15/2026

## PLAN DE PREVENCIÓN Y REDUCCIÓN DEL RIESGO DE DESASTRES DEL DISTRITO DE EL TAMBO, 2026-2030

### 2.1.2.4. Identificación de elementos expuestos a inundación pluvial

En El Tambo durante los meses de noviembre – marzo, las lluvias se intensifican generando el incremento del caudal del río Shulcas y el Mantaro, que en algunos casos contribuyen en superar el umbral máximo de sus cauces produciéndose inundaciones y colapso de los elementos de drenaje, lo cual trae como consecuencia daños severos a la población, a sus viviendas y áreas productivas, así como a la infraestructura de servicios básicos. Para realizar este análisis se ha considerado como elementos expuestos: población, vivienda, establecimientos de salud e instituciones educativas y otros.

Para ello se ha utilizado la siguiente base de datos georreferenciada:

- Población y vivienda a nivel distrital del Censo de Población y Vivienda del año 2017, elaborado por el Instituto Nacional de Estadística e Informática (INEI).
- Establecimientos de salud del Registro Nacional de Instituciones Prestadoras de Servicios de Salud (RENIPRESS) del Ministerio de Salud (MINSA), actualizada a abril 2023.
- Instituciones educativas del Ministerio de Educación (MINEDU), actualizada a abril 2023
- Superficie agrícola a nivel distrital del Ministerio de Desarrollo Agrario y Riego (MIDAGRI), del año 2018.
- Red vial a nivel nacional del Ministerio de Transportes y Comunicaciones (MTC), actualizada al año 2021.
- Información de las principales unidades orgánicas de la Municipalidad Distrital de El Tambo.

La figura N° muestra la representación cartográfica de los elementos expuestos, y a continuación se describe los elementos expuestos a inundación identificados en el distrito de El Tambo.

**Cuadro N° 40:** Elementos expuestos a inundación en el distrito de El Tambo

Niveles de riesgo por inundación pluvial de los elementos expuestos			
Nº	Elemento expuesto	Unidad	Total
1	Centros poblados	Cantidad	17
2	Población	Cantidad	166,359
3	Viviendas particulares con personas presentes	Cantidad	39,588
4	Instituciones prestadoras de servicios de salud	Cantidad	80
5	Instituciones educativas	Cantidad	243
6	Total de alumnos (Censo educativo)	Cantidad	30,114
7	Total de docentes (Censo educativo)	Cantidad	1,901
8	Comisarias	Cantidad	2
9	Almacenes	Cantidad	1
10	Bombero	Cantidad	1.0
11	Red Ferroviaria	km	6.6
12	Vía Nacional	km	8.8
13	Vía Departamental	km	11.7
14	Vía Vecinal	km	52.2
15	Línea de transmisión de línea o derivación	km	5.3
16	Canales	Km	120.5
17	Agencia Bancaria	Cantidad	11
18	Grifos y estaciones e servicio	Cantidad	13
19	Puente	Cantidad	2

Fuente: Equipo Técnico

MUNICIPALIDAD DISTRITAL DE EL TAMBO  
 GE  
 ECONOMÍA Y FINANZAS  
 Econ. JORGE ISAAC LARA RICAPA  
 (e) OFICINA DE DEFENSA CIVIL

MUNICIPALIDAD DISTRITAL DE EL TAMBO  
 GE  
 ECONOMÍA Y FINANZAS  
 Econ. JORGE ISAAC LARA RICAPA  
 (e) OFICINA DE DEFENSA CIVIL

MUNICIPALIDAD DISTRITAL DE EL TAMBO  
 GE  
 ECONOMÍA Y FINANZAS  
 Econ. JORGE ISAAC LARA RICAPA  
 (e) OFICINA DE DEFENSA CIVIL  
 C.E.I. 09453

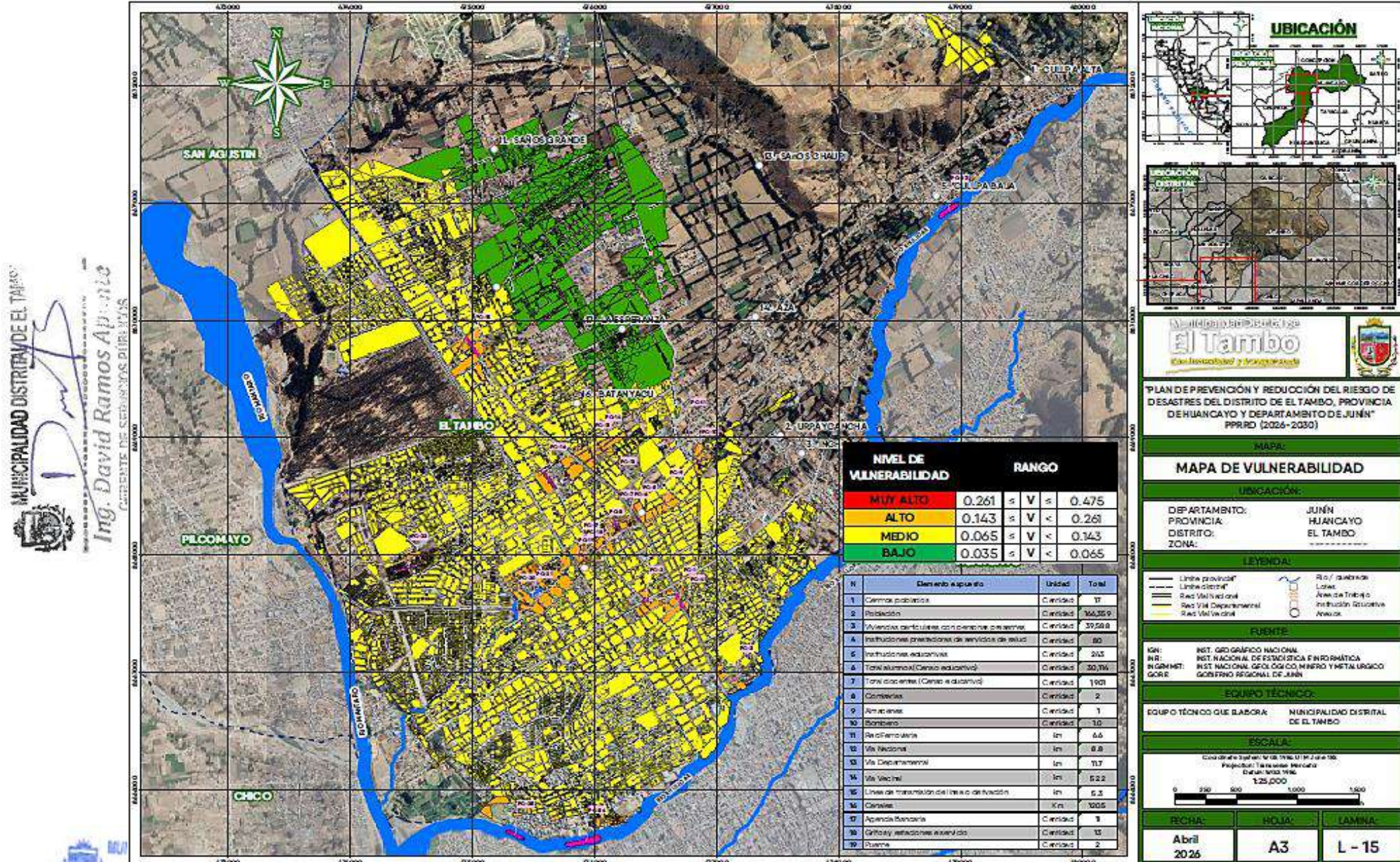
MUNICIPALIDAD DISTRITAL DE EL TAMBO  
 Ing. David Ramos Aponte  
 GERENTE DE SERVICIOS PÚBLICOS

MUNICIPALIDAD DISTRITAL DE EL TAMBO  
 Lic. Rómy Contreras Monrigo  
 GERENTE DE DESARROLLO SOCIAL

MUNICIPALIDAD DISTRITAL DE EL TAMBO  
 SUB GERENTE DE AGRICULTURA, GANADERÍA Y RURAL  
 Joseph Anthony Casero-Buendía  
 C.A.P. N° 21427

PLAN DE PREVENCIÓN Y REDUCCIÓN DEL RIESGO DE DESASTRES DEL DISTRITO DE EL TAMBO, 2026-2030

Figura N° 22: Mapa de Elementos Expuestos por Inundación pluvial en el distrito de El Tambo



MUNICIPALIDAD DISTRITAL DE EL TAMBO  
 Ing. David Ramos Aparicio  
 GERENTE DE SERVICIOS PÚBLICOS

Fuente: Elaboración Equipo Técnico

Lic. Rosy Contreras Monago  
 GERENTE DE DESARROLLO SOCIAL

Joseph Anthony Castro-Buendía  
 SUB GERENTE DE DESARROLLO URBANO Y RURAL  
 CAP. N° 21427

Econ. JORGE ISAAC LARA RICAPA  
 (O) OFICINA DE DEFENSA CIVIL

Econ. JORGE ISAAC LARA RICAPA  
 (O) OFICINA DE DEFENSA CIVIL

Ing. Mober B. Pariona Díaz  
 C.E.I. 09453

FECHA:	HOJA:	LÁMINA:
Abril 2026	A3	L-15

**PLAN DE PREVENCIÓN Y REDUCCIÓN DEL RIESGO DE DESASTRES DEL DISTRITO DE EL TAMBO, 2026-2030**

**2.1.2.5. Determinación del Escenario de Riesgo por inundación pluvial**

Con la información geoespacial mencionada en el párrafo anterior, se realizó el análisis de exposición, el cual consistió en superponer dichas capas de información sobre las áreas de susceptibilidad por inundaciones, priorizando los niveles alto y muy alto, con la finalidad de identificar los posibles efectos ante la ocurrencia de inundaciones. Los resultados son descritos a continuación:

**a) Nivel de riesgo por inundación en la población**

En este sentido existe una alta predisposición a la ocurrencia de inundación pluvial a nivel territorial, donde podemos apreciar la cantidad de Anexos expuestos ante el peligro por inundación pluvial en el distrito, donde un total de 3 Anexos(contabilizándose 1187 habitantes y 305 viviendas) se encuentra en nivel de riesgo "Alto" y de 12 Anexos(contabilizándose 165172 habitantes y 39283 viviendas); tal como se muestra a continuación:

**Cuadro N° 41: Nivel de riesgo por inundación pluvial en la población**

N°	Elemento expuesto	Unidad	Total	Nivel de Riesgo por inundación pluvial			
				Muy alto	Alto	Medio	Bajo
1	Anexos	Cantidad	17	0	3	14	0
2	Población	Cantidad	166,359	0	1,187	165,172	0
3	Viviendas particulares con personas presentes	Cantidad	39,588	0	305	39,283	0

Fuente: Equipo Técnico

Posteriormente se hace imprescindible detallar el nivel de peligro por inundación en los diferentes anexos, tal como se muestra a continuación:

**Cuadro N° 42: Nivel de riesgo por inundación pluvial a nivel de los Anexos en el distrito de El Tambo**

NIVEL DE RIESGO DE LOS ANEXOS DEL DISTRITO DE EL TAMBO							
N°	Dep.	Provincia	Distrito	Anexos	Población	Vivienda	NV_Riesgo
1	Junín	Huancayo	El Tambo	Cullpa Alta	1482	355	Medio
2	Junín	Huancayo	El Tambo	Urpaycancha	299	94	Medio
3	Junín	Huancayo	El Tambo	Incho	260	50	Medio
4	Junín	Huancayo	El Tambo	Cochas Chico	1924	490	Medio
5	Junín	Huancayo	El Tambo	Cullpa Baja	897	220	Alto
6	Junín	Huancayo	El Tambo	El Tambo	157207	37223	Alto
7	Junín	Huancayo	El Tambo	Batanyacu	5	3	Medio
8	Junín	Huancayo	El Tambo	Cochas Grande	431	126	Medio
9	Junín	Huancayo	El Tambo	Ancalayo	246	72	Medio
10	Junín	Huancayo	El Tambo	Paccha	721	227	Alto
11	Junín	Huancayo	El Tambo	Saños Grande	141	23	Medio
12	Junín	Huancayo	El Tambo	Huala Hoyo	794	194	Medio
13	Junín	Huancayo	El Tambo	Saños Chaupi	44	13	Medio
14	Junín	Huancayo	El Tambo	Aza	1399	356	Medio
15	Junín	Huancayo	El Tambo	La Esperanza	509	142	Medio
16	Junín	Huancayo	El Tambo	Saños Chico	44	13	Medio
17	Junín	Huancayo	El Tambo	Umuto	60	25	Medio

Fuente: Equipo Técnico

**b) Nivel de riesgo por inundación en instituciones educativas**

A continuación, se muestra el nivel de exposición de las Instituciones Educativas II.EE ante el riesgo por inundación donde según el nivel o modalidad educativa podemos observar un total de 80 II.EE (Con 9737 alumnos y 620 docentes) presentan un nivel de riesgo "Alto"; seguido de un total de 162 II.EE (Con 20288 alumnos y 1273 docentes) presentan un nivel de riesgo "Medio", y de un total de 1 II.EE (Con 89 alumnos y 8 docentes) presentan un nivel de riesgo "Bajo"; tal como se muestra a continuación:

MUNICIPALIDAD DISTRITAL DE EL TAMBO  
 Ing. David Ramos Aponte  
 GERENTE DE SERVICIOS PÚBLICOS

MUNICIPALIDAD DISTRITAL DE EL TAMBO  
 Lic. Rosy Contreras Monago  
 GERENTE DE DESARROLLO SOCIAL

MUNICIPALIDAD DISTRITAL DE EL TAMBO  
 Sr. JESÚS ALVARO CARRERA Y BARRAL  
 Joseph Antonio Castro-Buendía  
 SUB GERENTE DE DESARROLLO URBANO Y RURAL  
 CAP. N° 21427

MUNICIPALIDAD DISTRITAL DE EL TAMBO  
 ECON. JORGE ISAAC LARA RICAPA  
 (e) OFICINA DE DEFENSA CIVIL

MUNICIPALIDAD DISTRITAL DE EL TAMBO  
 ECON. JORGE ISAAC LARA RICAPA  
 (e) OFICINA DE DEFENSA CIVIL

Don Rober B. Pariona Díaz  
 C.EI. 09453

**Cuadro N° 43: Nivel de riesgo por inundación pluvial de las II.EE**

Nº	Elemento expuesto	Unidad	Total	Nivel de riesgo por inundación pluvial			
				Muy alto	Alto	Medio	Bajo
1	Instituciones educativas	Cantidad	243	0	80	162	1
2	Alumnos (Censo educativo)	Cantidad	30,114	0	9,737	20,288	89
3	Docentes (Censo educativo)	Cantidad	1,901	0	620	1,273	8

Fuente: Equipo Técnico

Posteriormente se hace imprescindible detallar el nivel de peligro por inundación pluvial en las Instituciones Educativas, tal como se muestra a continuación:

**Cuadro N° 44: Nivel de riesgo por inundación pluvial por cada Institución Educativa**

Niveles de riesgo de las Instituciones Educativas por inundación pluvial								
Nº	Dpto.	Provincia	Distrito	Institución Educativa	Alumno	Docente	Nivel	Nv_Riesgo
1	Junín	Huancayo	El Tambo	La Alegria De Aprender	49	3	A2	Medio
2	Junín	Huancayo	El Tambo	Travesuras	41	3	A2	Medio
3	Junín	Huancayo	El Tambo	San Martin De Porras	25	5	B0	Alto
4	Junín	Huancayo	El Tambo	Ni0o De Belen	59	4	A2	Alto
5	Junín	Huancayo	El Tambo	Saco Oliveros	23	6	F0	Alto
6	Junín	Huancayo	El Tambo	San Agustin	12	2	A2	Medio
7	Junín	Huancayo	El Tambo	Rudolf Diesel	40	11	T0	Medio
8	Junín	Huancayo	El Tambo	Angelitos Del Divino Niño	14	2	A2	Medio
9	Junín	Huancayo	El Tambo	Nuevo Horizonte	27	4	B0	Alto
10	Junín	Huancayo	El Tambo	A & P Premium	56	9	F0	Medio
11	Junín	Huancayo	El Tambo	Ceba - Ricardo Menendez Menendez	73	5	D1	Medio
12	Junín	Huancayo	El Tambo	Semillitas De Horizonte	0	0	0	Medio
13	Junín	Huancayo	El Tambo	30226 Nuestra Sra.De Fatima	467	30	B0	Alto
14	Junín	Huancayo	El Tambo	Mi Peru	72	4	L0	Alto
15	Junín	Huancayo	El Tambo	Hermilio Valdizan	16	2	L0	Medio
16	Junín	Huancayo	El Tambo	La Cantuta Milenium Iii	21	3	A2	Medio
17	Junín	Huancayo	El Tambo	San Miguel	32	3	A2	Alto
18	Junín	Huancayo	El Tambo	Cosmos	13	3	B0	Alto
19	Junín	Huancayo	El Tambo	Instituto Peruano De Seguridad Social	13	1	A3	Medio
20	Junín	Huancayo	El Tambo	Los Andes	91	11	F0	Medio
21	Junín	Huancayo	El Tambo	Garabatos	16	4	A2	Medio
22	Junín	Huancayo	El Tambo	Ccecna - Talentos	45	4	F0	Medio
23	Junín	Huancayo	El Tambo	Federico Froebel	33	3	A2	Medio
24	Junín	Huancayo	El Tambo	31939	32	2	B0	Medio
25	Junín	Huancayo	El Tambo	Semadi	20	4	L0	Medio
26	Junín	Huancayo	El Tambo	Francisco De Zela	227	20	F0	Medio
27	Junín	Huancayo	El Tambo	647	19	1	A2	Medio
28	Junín	Huancayo	El Tambo	30216 Sagrado Corazon De Maria	725	35	B0	Alto
29	Junín	Huancayo	El Tambo	648	82	4	A2	Medio
30	Junín	Huancayo	El Tambo	31545	70	4	A2	Alto
31	Junín	Huancayo	El Tambo	Fray Martincito	16	4	A2	Alto
32	Junín	Huancayo	El Tambo	Excelenti	225	9	B0	Medio
33	Junín	Huancayo	El Tambo	Clase	15	2	A2	Alto
34	Junín	Huancayo	El Tambo	Peque4os Cientificos	9	2	A3	Medio
35	Junín	Huancayo	El Tambo	Cristo Salvador	20	4	A2	Alto
36	Junín	Huancayo	El Tambo	Trilce	639	22	F0	Medio
37	Junín	Huancayo	El Tambo	1123	10	1	A2	Alto
38	Junín	Huancayo	El Tambo	Las Carmelitas	27	11	F0	Medio
39	Junín	Huancayo	El Tambo	Kdte Capitan Alipio Ponce Vasquez	54	12	F0	Medio
40	Junín	Huancayo	El Tambo	Polivalente	54	11	E2	Medio
41	Junín	Huancayo	El Tambo	17-Set	328	20	F0	Medio
42	Junín	Huancayo	El Tambo	31942 Mariscal Castilla	555	19	B0	Medio
43	Junín	Huancayo	El Tambo	Integracion	25	3	A2	Medio
44	Junín	Huancayo	El Tambo	466	82	3	A2	Medio
45	Junín	Huancayo	El Tambo	Bourbakis	15	2	B0	Medio
46	Junín	Huancayo	El Tambo	El Abc De Tu Profesion	9	2	L0	Medio
47	Junín	Huancayo	El Tambo	Jose Marti	18	1	A2	Medio
48	Junín	Huancayo	El Tambo	408	33	2	A2	Alto
49	Junín	Huancayo	El Tambo	30211	203	14	B0	Medio
50	Junín	Huancayo	El Tambo	La Casa Dei Bambini	21	3	A2	Alto

MUNICIPALIDAD DISTRITAL DE EL TAMBO  
**PLAN DE PREVENCIÓN Y REDUCCIÓN DEL RIESGO DE DESASTRES DEL DISTRITO DE EL TAMBO, 2026-2030**

Niveles de riesgo de las Instituciones Educativas por inundación pluvial

N°	Dpto.	Provincia	Distrito	Institución Educativa	Alumno	Docente	Nivel	Nv_Riesgo
51	Junín	Huancayo	El Tambo	Salesiano Santa Rosa	75	5	A2	Medio
52	Junín	Huancayo	El Tambo	610	76	3	A2	Medio
53	Junín	Huancayo	El Tambo	Ascencion De Jesus	8	3	A2	Medio
54	Junín	Huancayo	El Tambo	1131	28	2	A2	Medio
55	Junín	Huancayo	El Tambo	31594	311	22	B0	Medio
56	Junín	Huancayo	El Tambo	Autonoma High School	7	2	A2	Alto
57	Junín	Huancayo	El Tambo	Maria Reiche	14	2	A2	Medio
58	Junín	Huancayo	El Tambo	John Neper	30	3	A2	Medio
59	Junín	Huancayo	El Tambo	1111	17	1	A2	Alto
60	Junín	Huancayo	El Tambo	Huancayo	242	20	T0	Medio
61	Junín	Huancayo	El Tambo	Winner Boys	131	6	B0	Medio
62	Junín	Huancayo	El Tambo	Virgen De Las Mercedes	33	3	A2	Medio
63	Junín	Huancayo	El Tambo	30225 La Alborada	669	33	B0	Alto
64	Junín	Huancayo	El Tambo	Angeles De Maria	88	4	A3	Alto
65	Junín	Huancayo	El Tambo	Promae Huancayo	639	21	L0	Medio
66	Junín	Huancayo	El Tambo	Maria Gelicich Dorregaray	43	3	L0	Alto
67	Junín	Huancayo	El Tambo	La Victoria	412	23	F0	Alto
68	Junín	Huancayo	El Tambo	Jardin De Maria	12	1	A2	Alto
69	Junín	Huancayo	El Tambo	585	169	6	A2	Alto
70	Junín	Huancayo	El Tambo	Virgen De La Medalla Milagrosa	60	3	A2	Medio
71	Junín	Huancayo	El Tambo	Pioneritos Kids	7	2	A2	Medio
72	Junín	Huancayo	El Tambo	Sagrado Corazon De Jesus	159	15	F0	Alto
73	Junín	Huancayo	El Tambo	San Jose	31	3	A2	Alto
74	Junín	Huancayo	El Tambo	Paraiso Infantil	19	1	A2	Alto
75	Junín	Huancayo	El Tambo	La Sapienza	8	2	A2	Medio
76	Junín	Huancayo	El Tambo	Ingenieria	827	39	F0	Alto
77	Junín	Huancayo	El Tambo	Union Latino Kremos	67	4	A2	Alto
78	Junín	Huancayo	El Tambo	Arcangel Micael	20	8	F0	Medio
79	Junín	Huancayo	El Tambo	Lider Instituto De Liderazgo Y Desarrollo Del Peru	0	0	0	Medio
80	Junín	Huancayo	El Tambo	Salesiano Santa Rosa	583	26	B0	Medio
81	Junín	Huancayo	El Tambo	Albert Einstein Kids	50	4	A3	Alto
82	Junín	Huancayo	El Tambo	Al-Azhar De El Cairo	1	1	A2	Medio
83	Junín	Huancayo	El Tambo	31595 Florencio V. Hinostroza C.	489	22	B0	Medio
84	Junín	Huancayo	El Tambo	Trisquel	0	0	0	Alto
85	Junín	Huancayo	El Tambo	Convenio Andres Bello	95	5	A2	Medio
86	Junín	Huancayo	El Tambo	30217 Cesar Vallejo Mendoza	89	8	B0	Bajo
87	Junín	Huancayo	El Tambo	Lev Vigotsky	11	4	A2	Medio
88	Junín	Huancayo	El Tambo	615	60	3	A2	Medio
89	Junín	Huancayo	El Tambo	Excelenti	74	6	A2	Medio
90	Junín	Huancayo	El Tambo	30251	75	6	B0	Alto
91	Junín	Huancayo	El Tambo	Pastorcitos Del Eden	5	2	A2	Medio
92	Junín	Huancayo	El Tambo	Los Angelitos De La Esperanza	58	3	A2	Medio
93	Junín	Huancayo	El Tambo	Sonrisas Y Colores	24	1	A2	Medio
94	Junín	Huancayo	El Tambo	Trsiquel	0	0	0	Medio
95	Junín	Huancayo	El Tambo	Las Delicias	42	3	A2	Medio
96	Junín	Huancayo	El Tambo	Leon Tolstoi	16	1	A2	Medio
97	Junín	Huancayo	El Tambo	Ceba - Jhon Dewey	23	2	D1	Medio
98	Junín	Huancayo	El Tambo	Pacifico	142	6	L0	Medio
99	Junín	Huancayo	El Tambo	Gelicich	337	16	B0	Medio
100	Junín	Huancayo	El Tambo	Madre Teresa De Calcuta	12	2	A2	Medio
101	Junín	Huancayo	El Tambo	Santa Felicita	85	6	K0	Alto
102	Junín	Huancayo	El Tambo	Investigacion Ciencia Y Tecnologia	58	10	T0	Medio
103	Junín	Huancayo	El Tambo	31593 Javier Heraud	483	26	B0	Medio
104	Junín	Huancayo	El Tambo	Educere School	11	3	A2	Medio
105	Junín	Huancayo	El Tambo	Jean Fritz Piaget	45	3	A2	Medio
106	Junín	Huancayo	El Tambo	1130	15	1	A2	Medio
107	Junín	Huancayo	El Tambo	Inabif Andres Avelino Caceres	15	1	L0	Medio
108	Junín	Huancayo	El Tambo	643	49	2	A2	Alto
109	Junín	Huancayo	El Tambo	409	62	4	A2	Alto
110	Junín	Huancayo	El Tambo	Elohim	12	1	A2	Medio
111	Junín	Huancayo	El Tambo	255 MI Pequeeo MUNDO	220	11	A3	Alto
112	Junín	Huancayo	El Tambo	Praxis La Esperanza	285	16	B0	Medio
113	Junín	Huancayo	El Tambo	Baden Powell	25	3	A2	Medio
114	Junín	Huancayo	El Tambo	Virgencita De Cocharcas	51	3	A2	Medio
115	Junín	Huancayo	El Tambo	Crisol De America	0	0	0	Medio

MUNICIPALIDAD DISTRITAL DE EL TAMBO  
 Ing. David Ramos Aparicio  
 GERENTE DE SERVICIOS PÚBLICOS

MUNICIPALIDAD DISTRITAL DE EL TAMBO  
 Lic. Rosy Contreras Monago  
 GERENTE DE DESARROLLO SOCIAL

MUNICIPALIDAD DISTRITAL DE EL TAMBO  
 Josep. Anthonio Castro-Buendia  
 SUB GERENTE DE DESARROLLO URBANO Y RURAL  
 C.A.P. N° 21427

Econ. JORGE ISAAC LARA RICAPA  
 (e) OFICINA DE DEFENSA CIVIL

Econ. JORGE ISAAC LARA RICAPA  
 (e) OFICINA DE DEFENSA CIVIL

Con Rober B Pariona Diaz  
 C.E.I. 09453

MUNICIPALIDAD DISTRITAL DE EL TAMBO  
**PLAN DE PREVENCIÓN Y REDUCCIÓN DEL RIESGO DE DESASTRES DEL DISTRITO DE EL TAMBO, 2026-2030**

Niveles de riesgo de las Instituciones Educativas por inundación pluvial

N°	Dpto.	Provincia	Distrito	Institución Educativa	Alumno	Docente	Nivel	Nv_Riesgo
116	Junín	Huancayo	El Tambo	Catolica Del Centro	27	3	A3	Alto
117	Junín	Huancayo	El Tambo	Naciones Unidas	13	2	A2	Medio
118	Junín	Huancayo	El Tambo	Santiago De Compostela	5	1	A2	Alto
119	Junín	Huancayo	El Tambo	Anton Makarenko	28	3	A2	Alto
120	Junín	Huancayo	El Tambo	Valle Del Mantaro	14	3	A2	Medio
121	Junín	Huancayo	El Tambo	Latino	116	17	F0	Medio
122	Junín	Huancayo	El Tambo	31508 Simon Bolivar	374	15	B0	Medio
123	Junín	Huancayo	El Tambo	Union Latino Innova	112	11	F0	Alto
124	Junín	Huancayo	El Tambo	397	25	1	A2	Medio
125	Junín	Huancayo	El Tambo	1124	15	1	A2	Alto
126	Junín	Huancayo	El Tambo	Beletza - Huancayo	40	3	L0	Medio
127	Junín	Huancayo	El Tambo	Baden Powell	49	4	B0	Medio
128	Junín	Huancayo	El Tambo	Pitagoras	45	10	F0	Medio
129	Junín	Huancayo	El Tambo	376 Virgen De Fatima	150	6	A2	Alto
130	Junín	Huancayo	El Tambo	Montessori Home Huancayo	13	3	A2	Medio
131	Junín	Huancayo	El Tambo	Jesus El Buen Pastor	8	4	F0	Medio
132	Junín	Huancayo	El Tambo	La Casita De Los Peques	5	2	A2	Medio
133	Junín	Huancayo	El Tambo	30218	337	15	B0	Medio
134	Junín	Huancayo	El Tambo	Emilia Barcia Boniffatti	138	7	A2	Alto
135	Junín	Huancayo	El Tambo	San Pio X	156	19	F0	Alto
136	Junín	Huancayo	El Tambo	Las Carmelitas	114	7	A2	Medio
137	Junín	Huancayo	El Tambo	Praxis Las Estrellas	76	5	A2	Medio
138	Junín	Huancayo	El Tambo	Escuela Gastronomica Peruana - Egape	2	1	L0	Medio
139	Junín	Huancayo	El Tambo	Maria Montessori	5	2	A2	Alto
140	Junín	Huancayo	El Tambo	1121	31	2	A2	Medio
141	Junín	Huancayo	El Tambo	Isabel La Catolica	39	5	K0	Alto
142	Junín	Huancayo	El Tambo	31510 Virgen De Fatima	465	24	B0	Alto
143	Junín	Huancayo	El Tambo	30215 San Martin De Porres	64	4	B0	Alto
144	Junín	Huancayo	El Tambo	Latino Innova E.I.R.L.	38	3	A2	Medio
145	Junín	Huancayo	El Tambo	Micaela Bastidas	570	28	F0	Alto
146	Junín	Huancayo	El Tambo	Domingo Savio	49	7	B0	Medio
147	Junín	Huancayo	El Tambo	Soffianhum	91	7	B0	Alto
148	Junín	Huancayo	El Tambo	Good Shepherd High School	10	4	A2	Alto
149	Junín	Huancayo	El Tambo	San Antonio Maria Claret	393	25	F0	Alto
150	Junín	Huancayo	El Tambo	Gudelia Alarco De Vargas	37	5	M0	Medio
151	Junín	Huancayo	El Tambo	NUESTRA Seora DE FATIMA	518	25	F0	Alto
152	Junín	Huancayo	El Tambo	Rangers	90	6	F0	Medio
153	Junín	Huancayo	El Tambo	AZos Maravillosos	18	3	A2	Alto
154	Junín	Huancayo	El Tambo	Eden Kids	17	3	A2	Medio
155	Junín	Huancayo	El Tambo	Ingenieria Internacional	7	9	F0	Medio
156	Junín	Huancayo	El Tambo	Vencedores Del Cenepa	0	0	F0	Alto
157	Junín	Huancayo	El Tambo	30208 Jesus Mi Amado Salvador	63	4	B0	Medio
158	Junín	Huancayo	El Tambo	Adriano Lazaro Yaranga E.I.R.L.	23	1	A2	Medio
159	Junín	Huancayo	El Tambo	Jean Piaget	28	4	A2	Medio
160	Junín	Huancayo	El Tambo	1125	14	1	A2	Medio
161	Junín	Huancayo	El Tambo	Mi Ideal	18	3	A2	Medio
162	Junín	Huancayo	El Tambo	649 Virgen Del Rosario	90	4	A2	Medio
163	Junín	Huancayo	El Tambo	Germinal	133	5	A2	Alto
164	Junín	Huancayo	El Tambo	El Manantial	15	1	A2	Medio
165	Junín	Huancayo	El Tambo	San Pablo High School	20	4	A2	Medio
166	Junín	Huancayo	El Tambo	30214	44	3	B0	Alto
167	Junín	Huancayo	El Tambo	Soffianhum	44	4	A2	Alto
168	Junín	Huancayo	El Tambo	30129 Micaela Bastidas	367	23	B0	Alto
169	Junín	Huancayo	El Tambo	NUESTRA Seora DE LA MEDALLA MILAGROSA	20	1	B0	Alto
170	Junín	Huancayo	El Tambo	MIS Pequecos ANGELITOS	40	3	A2	Alto
171	Junín	Huancayo	El Tambo	Jose Faustino Sanchez Carrion	267	23	F0	Alto
172	Junín	Huancayo	El Tambo	30212 Los Clavelitos	19	1	A2	Medio
173	Junín	Huancayo	El Tambo	Activa School Huancayo	25	3	A2	Medio
174	Junín	Huancayo	El Tambo	Kerigma	12	2	A2	Medio
175	Junín	Huancayo	El Tambo	Trilce Internacional Milenium	224	18	F0	Medio
176	Junín	Huancayo	El Tambo	Mi Mundo Magico	39	2	A3	Alto
177	Junín	Huancayo	El Tambo	San Sebastian	46	5	A2	Medio
178	Junín	Huancayo	El Tambo	30213 Juan Lucio Soto Jeremias	229	17	B0	Medio
179	Junín	Huancayo	El Tambo	Carusel	52	4	A2	Medio

MUNICIPALIDAD DISTRITAL DE EL TAMBO  
 Ing. David Ramos Aparicio  
 GERENTE DE SERVICIOS PÚBLICOS

MUNICIPALIDAD DISTRITAL DE EL TAMBO  
 Lic. Rosy Contreras Monago  
 GERENTE DE DESARROLLO SOCIAL

MUNICIPALIDAD DISTRITAL DE EL TAMBO  
 Josep. Anthonio Castro-Buendia  
 SUB GERENTE DE DESARROLLO URBANO Y RURAL  
 C.A.P. N° 21427

Econ. JORGE ISAAC LARA RICAPA  
 (e) OFICINA DE DEFENSA CIVIL

Econ. JORGE ISAAC LARA RICAPA  
 (e) OFICINA DE DEFENSA CIVIL

Con Rober B Pariona Diaz  
 C.E.I. 09453

MUNICIPALIDAD DISTRITAL DE EL TAMBO  
**PLAN DE PREVENCIÓN Y REDUCCIÓN DEL RIESGO DE DESASTRES DEL DISTRITO DE EL TAMBO, 2026-2030**

Niveles de riesgo de las Instituciones Educativas por inundación pluvial

N°	Dpto.	Provincia	Distrito	Institución Educativa	Alumno	Docente	Nivel	Nv_Riesgo
180	Junín	Huancayo	El Tambo	30209	636	37	B0	Medio
181	Junín	Huancayo	El Tambo	31545	118	7	B0	Medio
182	Junín	Huancayo	El Tambo	Kyodai	41	8	B0	Medio
183	Junín	Huancayo	El Tambo	Juan Parra Del Riego	78	8	F0	Medio
184	Junín	Huancayo	El Tambo	Discovery	49	3	A2	Alto
185	Junín	Huancayo	El Tambo	Linus Pauling	5	1	A2	Alto
186	Junín	Huancayo	El Tambo	30426	213	15	B0	Medio
187	Junín	Huancayo	El Tambo	Kennet Cooper	59	10	K0	Medio
188	Junín	Huancayo	El Tambo	Mi Tesoro	53	3	A2	Alto
189	Junín	Huancayo	El Tambo	1110	80	4	A2	Medio
190	Junín	Huancayo	El Tambo	320	111	4	A2	Medio
191	Junín	Huancayo	El Tambo	31557 Cahuide	106	8	B0	Medio
192	Junín	Huancayo	El Tambo	Garabatos Kids	32	3	A2	Alto
193	Junín	Huancayo	El Tambo	Salesiano Don Bosco	155	6	L0	Medio
194	Junín	Huancayo	El Tambo	Juan Enrique Pestalozzi	443	20	K0	Alto
195	Junín	Huancayo	El Tambo	498	42	1	A2	Medio
196	Junín	Huancayo	El Tambo	Hualahoyo	30	2	A2	Alto
197	Junín	Huancayo	El Tambo	Arcangel Micael	32	7	B0	Medio
198	Junín	Huancayo	El Tambo	602	122	5	A2	Medio
199	Junín	Huancayo	El Tambo	Politecnico Regional	2581	133	F0	Medio
200	Junín	Huancayo	El Tambo	Union Latino Innova	112	6	B0	Alto
201	Junín	Huancayo	El Tambo	Integral Mont	12	2	A2	Medio
202	Junín	Huancayo	El Tambo	Sagrada Familia	27	4	A2	Medio
203	Junín	Huancayo	El Tambo	30219	46	6	B0	Medio
204	Junín	Huancayo	El Tambo	321	69	4	A2	Alto
205	Junín	Huancayo	El Tambo	Villarreal	34	9	B0	Medio
206	Junín	Huancayo	El Tambo	Genesis Internacional Christian School	20	10	F0	Medio
207	Junín	Huancayo	El Tambo	1132	46	2	A2	Medio
208	Junín	Huancayo	El Tambo	Gesu Bambino	0	0	A2	Medio
209	Junín	Huancayo	El Tambo	Mi Peru	135	10	T0	Medio
210	Junín	Huancayo	El Tambo	A & P Premium	32	3	A2	Medio
211	Junín	Huancayo	El Tambo	162	128	5	A2	Medio
212	Junín	Huancayo	El Tambo	30224 Corazon De Jesus	333	24	B0	Medio
213	Junín	Huancayo	El Tambo	Maria Goretti	40	1	A2	Medio
214	Junín	Huancayo	El Tambo	San Pedro	929	18	T0	Medio
215	Junín	Huancayo	El Tambo	Rayitos De Esperanza	28	4	A2	Medio
216	Junín	Huancayo	El Tambo	Genesis Internacional Christian School	12	3	A2	Medio
217	Junín	Huancayo	El Tambo	Santa Ursula	11	4	B0	Medio
218	Junín	Huancayo	El Tambo	San Luis	3	1	A2	Alto
219	Junín	Huancayo	El Tambo	30212	53	4	B0	Medio
220	Junín	Huancayo	El Tambo	Martires 27 De Febrero	94	8	F0	Medio
221	Junín	Huancayo	El Tambo	La Casita De Los Chiquitines	41	4	A3	Medio
222	Junín	Huancayo	El Tambo	Mariscal Castilla	2888	136	F0	Medio
223	Junín	Huancayo	El Tambo	Integracion	98	2	B0	Medio
224	Junín	Huancayo	El Tambo	Trilenium Internacional Yunix	120	4	A2	Medio
225	Junín	Huancayo	El Tambo	Harvard	252	16	F0	Medio
226	Junín	Huancayo	El Tambo	Ceba - Luis Aguilar Romani	9	1	D1	Medio
227	Junín	Huancayo	El Tambo	Semillitas De Amor	0	0	0	Alto
228	Junín	Huancayo	El Tambo	San Jose	37	10	K0	Alto
229	Junín	Huancayo	El Tambo	Heroes Del Cenepa	135	16	F0	Medio
230	Junín	Huancayo	El Tambo	Fantasia	40	3	A2	Medio
231	Junín	Huancayo	El Tambo	De Formacion Empresarial En Computacion E Informatica	123	13	T0	Alto
232	Junín	Huancayo	El Tambo	Mu0equitos De Papel	55	3	A2	Alto
233	Junín	Huancayo	El Tambo	Personitas Creativas	18	1	A2	Medio
234	Junín	Huancayo	El Tambo	Francois Viette	19	3	F0	Alto
235	Junín	Huancayo	El Tambo	30220	17	1	B0	Medio
236	Junín	Huancayo	El Tambo	370	59	3	A2	Medio
237	Junín	Huancayo	El Tambo	Maestro Redentor	111	10	B0	Alto
238	Junín	Huancayo	El Tambo	Nobel	13	3	F0	Alto
239	Junín	Huancayo	El Tambo	Pamer	136	11	B0	Alto
240	Junín	Huancayo	El Tambo	Ternura	5	2	A2	Medio
241	Junín	Huancayo	El Tambo	Nikkei	32	7	B0	Medio
242	Junín	Huancayo	El Tambo	Santisimo Salvador	43	7	B0	Medio
243	Junín	Huancayo	El Tambo	Ceba - San Pedro	2	1	D2	Medio

Fuente: Equipo Técnico

MUNICIPALIDAD DISTRITAL DE EL TAMBO  
 Ing. David Ramos Aparicio  
 GERENTE DE SERVICIOS PÚBLICOS

MUNICIPALIDAD DISTRITAL DE EL TAMBO  
 Lic. Rosy Contreras Monago  
 GERENTE DE DESARROLLO SOCIAL

MUNICIPALIDAD DISTRITAL DE EL TAMBO  
 Josep. Anthony Castro-Buendía  
 SUB GERENTE DE DESARROLLO URBANO Y RURAL  
 C.A.P. N° 21427

MUNICIPALIDAD DISTRITAL DE EL TAMBO  
 ECON. JORGE ISAAC LARA RICAPA  
 (e) OFICINA DE DEFENSA CIVIL

MUNICIPALIDAD DISTRITAL DE EL TAMBO  
 ECON. JORGE ISAAC LARA RICAPA  
 (e) OFICINA DE DEFENSA CIVIL

MUNICIPALIDAD DISTRITAL DE EL TAMBO  
 Con Rober B Pariona Diaz  
 C.E.I. 09453

**PLAN DE PREVENCIÓN Y REDUCCIÓN DEL RIESGO DE DESASTRES DEL DISTRITO DE EL TAMBO, 2026-2030**

**c) Nivel de riesgo por inundación en Instituciones Prestadoras de Salud (IPSS)**

Los centros de salud cumplen una función de atención en primera línea ante la ocurrencia de fenómenos naturales, en este sentido evaluamos el nivel de riesgo de los CC. SS por las inundaciones, teniendo como resultado que, 36 establecimiento de salud presentan un nivel de riesgo "Alto" y 44 en "Medio"; tal como se muestra a continuación:

**Cuadro N° 45: Nivel de riesgo por inundación pluvial de las IPSS**

N°	Elemento expuesto	Unidad	Total	Nivel de riesgo por inundación pluvial			
				Muy alto	Alto	Medio	Bajo
1	Establecimientos de salud	Cantidad	80	0	36	44	0

Fuente: Equipo Técnico

Posteriormente se hace imprescindible detallar el nivel de peligro por inundación pluvial en las Instituciones Prestadoras deservicio de Salud IPSS, tal como se muestra a continuación:

**Cuadro N° 46: Nivel de riesgo por inundación en cada IPSS**

Nivel de Riesgo en los Centros de Salud en el distrito de El Tambo						
N°	Dpto.	Provincia	Distrito	Nombre	Institución	Nv_Riesgo
1	Junín	Huancayo	El Tambo	Patología Y Laboratorios Patlab	Privado	Alto
2	Junín	Huancayo	El Tambo	Patología Y Laboratorios (Patlab S.A.C.)	Privado	Alto
3	Junín	Huancayo	El Tambo	Qara Dermatología Clínica Estética Laser	Privado	Alto
4	Junín	Huancayo	El Tambo	Corporación Iberoamericana De Salud Y Seguridad	Privado	Medio
5	Junín	Huancayo	El Tambo	Star Salud	Privado	Medio
6	Junín	Huancayo	El Tambo	Acr-Salud Policlínico	Privado	Alto
7	Junín	Huancayo	El Tambo	Cormed Lab	Privado	Medio
8	Junín	Huancayo	El Tambo	Stetic Dent	Privado	Medio
9	Junín	Huancayo	El Tambo	Medicos Salud	Privado	Medio
10	Junín	Huancayo	El Tambo	Medicina Integral	Privado	Alto
11	Junín	Huancayo	El Tambo	Policlínico Metropolitano Huancayo	Essalud	Alto
12	Junín	Huancayo	El Tambo	Oral Peru Tecnología Estética	Privado	Medio
13	Junín	Huancayo	El Tambo	Orl	Privado	Alto
14	Junín	Huancayo	El Tambo	Oral Health	Privado	Alto
15	Junín	Huancayo	El Tambo	Excelentemente	Privado	Medio
16	Junín	Huancayo	El Tambo	Natclar Huancayo	Privado	Medio
17	Junín	Huancayo	El Tambo	Fertilidad Clínica Especializada De Reproducci-N Humana	Privado	Alto
18	Junín	Huancayo	El Tambo	Consultorio Psicologico Volver A Vivir	Privado	Alto
19	Junín	Huancayo	El Tambo	1ro De Mayo	Gobierno Regional	Medio
20	Junín	Huancayo	El Tambo	Centro Medico Especializado "Clínica Suarez"	Privado	Medio
21	Junín	Huancayo	El Tambo	Curat Salud Ocupacional	Privado	Alto
22	Junín	Huancayo	El Tambo	Clínica Especializada Miranda	Privado	Medio
23	Junín	Huancayo	El Tambo	Batanyacu	Gobierno Regional	Medio
24	Junín	Huancayo	El Tambo	Aza	Gobierno Regional	Alto
25	Junín	Huancayo	El Tambo	Belleza Latina	Privado	Medio
26	Junín	Huancayo	El Tambo	Centro Medico De La Uncp	Otro	Medio
27	Junín	Huancayo	El Tambo	Laboratorio Clínico Pribej Lab	Privado	Medio
28	Junín	Huancayo	El Tambo	Lumident Americano	Privado	Alto
29	Junín	Huancayo	El Tambo	Centro De Diagnostico Por Imágenes Yabaja	Privado	Alto
30	Junín	Huancayo	El Tambo	Boticas Socorro - Tdpico	Privado	Medio
31	Junín	Huancayo	El Tambo	Sa0os Chico	Gobierno Regional	Alto
32	Junín	Huancayo	El Tambo	Consultorio Psicologico Salvatore Gullo	Privado	Alto

MUNICIPALIDAD DISTRITAL DE EL TAMBO  
Ing. David Ramos Aparicio  
GERENTE DE SERVICIOS PÚBLICOS

MUNICIPALIDAD DISTRITAL DE EL TAMBO  
Lic. Rosy Contreras Monago  
GERENTE DE DESARROLLO SOCIAL

MUNICIPALIDAD DISTRITAL DE EL TAMBO  
Jorge Isaac Lara Ricapa  
GERENTE DE DESARROLLO URBANO Y RURAL  
CAP. N° 21427

MUNICIPALIDAD DISTRITAL DE EL TAMBO  
Econ. JORGE ISAAC LARA RICAPA  
(e) OFICINA DE DEFENSA CIVIL

MUNICIPALIDAD DISTRITAL DE EL TAMBO  
Econ. JORGE ISAAC LARA RICAPA  
(e) OFICINA DE DEFENSA CIVIL

Don Rober B Pariona Díaz  
C.E.I. 09453

Nivel de Riesgo en los Centros de Salud en el distrito de El Tambo						
N°	Dpto.	Provincia	Distrito	Nombre	Institución	Nv_Riesgo
33	Junín	Huancayo	El Tambo	Cullpa	Gobierno Regional	Medio
34	Junín	Huancayo	El Tambo	Ramiro Priale	Gobierno Regional	Alto
35	Junín	Huancayo	El Tambo	Medic.Pe S.A.C.	Privado	Medio
36	Junín	Huancayo	El Tambo	Sthetica Dental Odontomarc	Privado	Medio
37	Junín	Huancayo	El Tambo	Materno Infantil El Tambo	Gobierno Regional	Alto
38	Junín	Huancayo	El Tambo	Horizonte Medic	Privado	Medio
39	Junín	Huancayo	El Tambo	Ghemo Lab Laboratorio Clinico	Privado	Medio
40	Junín	Huancayo	El Tambo	Hospital Nacional Ramiro Priale Priale	Essalud	Medio
41	Junín	Huancayo	El Tambo	Hualahoyo	Gobierno Regional	Medio
42	Junín	Huancayo	El Tambo	Umuto	Gobierno Regional	Alto
43	Junín	Huancayo	El Tambo	Laboratorio Clinico Municipal El Tambo	Privado	Medio
44	Junín	Huancayo	El Tambo	Preventus	Privado	Alto
45	Junín	Huancayo	El Tambo	Hard Dent Clinica Odontologica	Privado	Medio
46	Junín	Huancayo	El Tambo	Casa De Reposo Edad De Oro	Privado	Alto
47	Junín	Huancayo	El Tambo	Ghemo Lab Centro Medico	Privado	Medio
48	Junín	Huancayo	El Tambo	Justicia Paz Y Vida	Gobierno Regional	Medio
49	Junín	Huancayo	El Tambo	La Victoria	Gobierno Regional	Medio
50	Junín	Huancayo	El Tambo	Incho	Gobierno Regional	Alto
51	Junín	Huancayo	El Tambo	Cochas Chico	Gobierno Regional	Medio
52	Junín	Huancayo	El Tambo	Centro Medico Cruz Verde	Privado	Alto
53	Junín	Huancayo	El Tambo	Laboratorio De Analisis Clinico Camarena Padilla	Privado	Medio
54	Junín	Huancayo	El Tambo	Coset Medica	Privado	Medio
55	Junín	Huancayo	El Tambo	Clinica Dental Premium	Privado	Medio
56	Junín	Huancayo	El Tambo	Sele Dent	Privado	Alto
57	Junín	Huancayo	El Tambo	Maria Auxiliadora	Privado	Medio
58	Junín	Huancayo	El Tambo	Cochas Grande	Gobierno Regional	Alto
59	Junín	Huancayo	El Tambo	Confiasalud - Consultorios Medicos Especializados	Privado	Medio
60	Junín	Huancayo	El Tambo	Juan Parra Del Riego	Gobierno Regional	Medio
61	Junín	Huancayo	El Tambo	Clinica Dental Correa	Privado	Alto
62	Junín	Huancayo	El Tambo	Clinica Rebagliati	Privado	Medio
63	Junín	Huancayo	El Tambo	Odontosalud Odontologia Especializada	Privado	Alto
64	Junín	Huancayo	El Tambo	Plusdent	Privado	Alto
65	Junín	Huancayo	El Tambo	H&S Occupational S.A.C.	Privado	Alto
66	Junín	Huancayo	El Tambo	Chenet Clinica Especializada	Privado	Alto
67	Junín	Huancayo	El Tambo	Centro De Salud Mental Comunitario Valle Del Mantaro	Gobierno Regional	Medio
68	Junín	Huancayo	El Tambo	Laboratorio Clinico Santa Rosa	Privado	Medio
69	Junín	Huancayo	El Tambo	Consultora Psicologica APG	Privado	Medio
70	Junín	Huancayo	El Tambo	Confiasalud	Privado	Medio
71	Junín	Huancayo	El Tambo	Clinica Dental Imagen	Privado	Medio
72	Junín	Huancayo	El Tambo	Oralperu Centro De Alta Estetica Dental	Privado	Alto
73	Junín	Huancayo	El Tambo	Hemosalud	Privado	Alto
74	Junín	Huancayo	El Tambo	San Martin	Gobierno Regional	Medio
75	Junín	Huancayo	El Tambo	Paccha	Gobierno Regional	Medio
76	Junín	Huancayo	El Tambo	Laboral Care Sst	Privado	Medio
77	Junín	Huancayo	El Tambo	Histotecmedlab	Privado	Alto

MUNICIPALIDAD DISTRITAL DE EL TAMBO  
 Ing. David Ramos Aparicio  
 GERENTE DE SERVICIOS PÚBLICOS

MUNICIPALIDAD DISTRITAL DE EL TAMBO  
 Lic. Rosy Contreras Monago  
 GERENTE DE DESARROLLO SOCIAL

MUNICIPALIDAD DISTRITAL DE EL TAMBO  
 Josep. Anthonio Castro-Buendia  
 SUB GERENTE DE DESARROLLO URBANO Y RURAL  
 C.A.P. N° 21427

Econ. JORGE ISAAC LARA RICAPA  
 (e) OFICINA DE DEFENSA CIVIL

Econ. JORGE ISAAC LARA RICAPA  
 (e) OFICINA DE DEFENSA CIVIL

Don Rober B Pariona Diaz  
 C.E.I. 09453

Nivel de Riesgo en los Centros de Salud en el distrito de El Tambo						
N°	Dpto.	Provincia	Distrito	Nombre	Institución	Nv_Riesgo
78	Junín	Huancayo	El Tambo	Samu Junin	Gobierno Regional	Alto
79	Junín	Huancayo	El Tambo	Laboratorio De Analisis Clinico Ramos	Privado	Alto
80	Junín	Huancayo	El Tambo	Saños Grande	Gobierno Regional	Alto

Fuente: Equipo Técnico

**d) Nivel de riesgo por inundación en vías de comunicación**

Se evalúa el nivel de exposición de las vías de comunicación frente al peligro por inundación obteniéndose como resultado que, de un total de 8.8 km de vía nacional, donde 3.3 km se encuentra en nivel de riesgo "Alto" y seguido de 5.5 km en "Medio", asimismo, de un total de 11.7 km de vía departamental, donde 0.2 km se encuentra en nivel de riesgo "Muy Alto", seguido de 0.6 km en "Alto", 5.9 km en "Medio", también de un total de 52.2 km de vía vecinal, donde 0.1 km se encuentra en nivel de riesgo "Muy Alto", seguido de 11.8 km en "Alto", 25.5 km en "Medio" y 14.8 km en "Bajo".

**Cuadro N° 47: Nivel de riesgo por inundación pluvial en vías de comunicación**

N°	Categoría de vía/Descripción	Unidad	Total	Nivel de riesgo por inundación pluvial			
				Muy alto	Alto	Medio	Bajo
1	Nacional	km	8.8	0.0	3.3	5.5	0.0
2	Departamental	km	11.7	0.2	0.6	5.9	5.0
3	Vecinal	km	52.2	0.1	11.8	25.5	14.8
4	Red ferroviaria	km	6.6	0.0	2.5	3.7	0.4
5	Línea de transmisión	km	5.3	0.3	1.6	3.4	0.0
6	Canales	km	120.5	0.1	46.2	67.8	6.4
7	Puente	Cantidad	2	0	1	1	0

Fuente: Equipo Técnico

Posteriormente se hace imprescindible detallar el nivel de riesgo por inundación en las vías de comunicación y obras de arte, tal como se muestra a continuación:

**Cuadro N° 48: Nivel de riesgo por inundación pluvial por cada vía de comunicación**

N°	Tramo	Tipo de vía	Longitud (Km)	Total	Nv_Riesgo
1	Emp. JU-1047 - Vilcacoto - Pte. Vilcacoto - Cochas - Emp. JU-1068.	Departamental	0.12	4.64	Muy alto
			0.68		Alto
			2.71		Medio
			1.24		Bajo
2	Emp. JU-1048 - Umuto - Sanos Chaupi - Emp. JU-1068.	Departamental	2.26	4.60	Alto
			2.33		Medio
			0.16		Alto
3	Emp. JU-1067 - Cochas Grande - Cruz de la Paz Cerro Achcamarca - Emp. JU-1047 (Sector Cullpa Baja).	Departamental	1.17	4.10	Medio
			2.77		Bajo
			0.02		Alto
4	Emp. JU-1067 - Emp. JU-1047 (Cullpa Baja).	Departamental	0.30	1.08	Medio
			0.76		Bajo
			0.05		Alto
5	Emp. JU-1068 (Paccha) - PontCn Paccha - Ancalayo - Emp. JU-1074.	Departamental	1.04	1.12	Medio
			0.02		Bajo
			0.01		Muy alto
6	Emp. JU-1071 - Bosque Dorado - Pta. Carretera.	Departamental	1.95	16.60	Alto
			6.40		Medio
			8.24		Bajo
			0.33		Alto
7	Emp. JU-1072 (Hualahoyo) - Pta. Carretera.	Departamental	1.66	3.74	Medio
			1.76		Bajo
			0.07		Medio
8	Emp. JU-108 (Acopalca) - L.D. Huancavelica (Abra Acopalca, HV-109 a San Marcos de Rocchac).	Departamental	0.07	0.07	Medio
9	Emp. JU-108 (Palian) - Emp. JU-1047.	Departamental	0.07	0.34	Alto
			0.27		Medio
10	Emp. PE-15 (Dv. San Vicente de Caiete) Dv. Quilmana - Imperial - Pontyn Sosci - Lunahuana	Nacional	0.41	1.65	Alto

Econ. JORGE ISAAC LARA RICAPA  
 (e) OFICINA DE DEFENSA CIVIL

Econ. JORGE ISAAC LARA RICAPA  
 (e) OFICINA DE DEFENSA CIVIL

Con Rober B Pariona Díaz  
 C.E.I. 09453

MUNICIPALIDAD DISTRITAL DE EL TAMBO  
 Ing. David Ramos Aparicio  
 GERENTE DE SERVICIOS PÚBLICOS

MUNICIPALIDAD DISTRITAL DE EL TAMBO  
 Lic. Rosy Contreras Monago  
 GERENTE DE DESARROLLO SOCIAL

MUNICIPALIDAD DISTRITAL DE EL TAMBO  
 Josep. Anthonio Castro-Buendía  
 SUB GERENTE DE DESARROLLO URBANO Y RURAL  
 C.A.P. N° 21427

**PLAN DE PREVENCIÓN Y REDUCCIÓN DEL RIESGO DE DESASTRES DEL DISTRITO DE EL TAMBO, 2026-2030**

Nº	Tramo	Tipo de vía	Longitud (Km)	Total	Nv_Riesgo
	ZE-iga - Catahuasi - Dv. Yauyos - Tomas - Abra Negro Bueno - San Josp de Quero - Colpa - Chupaca - Pte. La Brena - Pilcomayo (PE-3SB) - Emp. PE-3S (El T)		1.18		Medio
			0.05		Bajo
11	Emp. PE-3S - Incho - Barrio La Cantuta - Cullpa Baja - Cullpa Alta - Emp. JU-108	Nacional	2.43	7.18	Alto
			4.73		Medio
			0.02		Bajo
12	Emp. PE-3S - San Augustin de Cajas - Emp. JU-1068.	Nacional	0.40	0.52	Alto
			0.12		Medio
13	Emp. PE-3S - Sanos Chico - Emp. JU-1050.	Nacional	1.31	2.90	Alto
			1.58		Medio
14	Emp. PE-3S - Umuto - Aza - Emp. JU-1047.	Nacional	0.02	5.31	Muy alto
			2.13		Alto
			3.16		Medio
15	Emp. PE-3S (Huancayo) - Vilcacoto - Acopalca - Abra Huaytapallana - Chilifruta - Pte. Lampa - Lampa - Pariahuanca - Ojaro - Panti - Tambo - HuachicPa - Lircana - Sto. Domingo de Acobamba - Andamarca - Matapata - Tambo - Emp. PE-24 A (Runatullopampa).	Vecinal	0.15	11.66	Muy alto
			0.62		Alto
			5.81		Medio
			5.07		Bajo
16	Reparticion La Oroya (PE-22) - Huancayo - Izcuchaca (PE-26) - Mayoc - Ayacucho - Andahuaylas (PE-30 B) - Abancay - Anta - Cusco - Urcos - Ayaviri (PE-3S G) - Calapuja - Puno (PE-36 B) - Ilave - Pte. Internacional Desaguadero (fr. Bolivia).	Nacional	0.02	7.08	Muy alto
			2.82		Alto
			4.24		Medio

Fuente: Equipo Técnico

Se presenta también el detalle del nivel de riesgo por inundación en la red ferroviaria, tal como se muestra a continuación:

**Cuadro N° 49:** Nivel de riesgo por inundación pluvial en red ferroviaria

Nivel de riesgo en red ferroviaria en el distrito de El Tambo				
Nº	Tipo Infraestructura	Fuente	Longitud	Nv_Riesgo
1	La Oroya- Huancayo (Sausa – Huancayo)	MTC	0.03	Alto
			2.48	Medio
			3.69	Bajo

Fuente: Equipo Técnico

Asimismo, se presenta también el detalle del nivel de riesgo por inundación en canales, tal como se muestra a continuación:

**Cuadro N° 50:** Nivel de riesgo por inundación pluvial en red ferroviaria

Nivel de riesgo en canales en el distrito de El Tambo				
Nº	Nombre del canal	Fuente	Longitud	Nv_Riesgo
1	Canta Gallo, Mejorada, Piedra Blanca, Rumihuasi	ANA	0.02	Muy Alto
			46.19	Alto
			67.75	Medio
			6.24	Bajo

Fuente: Equipo Técnico

Finalmente, se presenta también el detalle del nivel de riesgo por inundación en puentes, tal como se muestra a continuación:

**Cuadro N° 51:** Nivel de riesgo por inundación pluvial en red ferroviaria

Nivel de riesgo en puentes en el distrito de El Tambo				
Nº	Nombre del puente	Fuente	Código	Nv_Riesgo
1	Huancavelica	Inventario vial	PE-3S	Medio
2	La Breña	Inventario vial	PE-24	Alto

Fuente: Equipo Técnico

MUNICIPALIDAD DISTRITAL DE EL TAMBO  
Ing. David Ramos Aparicio  
GERENTE DE SERVICIOS PÚBLICOS

MUNICIPALIDAD DISTRITAL DE EL TAMBO  
Lic. Rosy Contreras Monago  
GERENTE DE DESARROLLO SOCIAL

MUNICIPALIDAD DISTRITAL DE EL TAMBO  
JOSÉ ANTONIO CASTRO BUENDÍA  
SU GERENTE DE DESARROLLO URBANO Y RURAL  
C.A.P. N° 21427

MUNICIPALIDAD DISTRITAL DE EL TAMBO  
ECON. JORGE ISAAC LARA RICAPA  
(e) OFICINA DE DEFENSA CIVIL

MUNICIPALIDAD DISTRITAL DE EL TAMBO  
ECON. JORGE ISAAC LARA RICAPA  
(e) OFICINA DE DEFENSA CIVIL

Don Rober B Pariona Díaz  
C.E.I. 09453

**PLAN DE PREVENCIÓN Y REDUCCIÓN DEL RIESGO DE DESASTRES DEL DISTRITO DE EL TAMBO, 2026-2030**

**e) Nivel de riesgo por inundación en ubicación de edificaciones de respuesta**

Se evalúa el nivel de exposición de las edificaciones de respuesta frente al peligro por inundación obteniéndose como resultado que, una (01) comisaría y un (01) almacén se encuentran en nivel de riesgo "Medio", tal como se muestra a continuación:

**Cuadro N° 52: Nivel de riesgo por inundación en edificaciones de respuesta**

N°	Tipo de Edificación	Unidad	Total	Nivel de riesgo por inundación pluvial			
				Muy alto	Alto	Medio	Bajo
1	Comisarias	Cantidad	2	0	0	2	0
2	Almacenes	Cantidad	1	0	1	0	0
3	Bombero	Cantidad	1.0	0	0	1	0

Fuente: Equipo Técnico

Posteriormente se hace imprescindible detallar el nivel de riesgo por inundación pluvial referido a la ubicación de las edificaciones de respuesta.

**Cuadro N° 53: Nivel de riesgo por inundación en edificación de respuesta**

Nivel de riesgo de recursos respuesta del distrito de El Tambo						
N°	Dpto	Provincia	Distrito	Nombre	Entidad	Nv_Riesgo
1	Junín	Huancayo	El Tambo	Comisaría (PNP_INEI)	Almacén	Medio
2	Junín	Huancayo	El Tambo	Bomberos (CGBVP)	Comisaría	Medio
3	Junín	Huancayo	El Tambo	Comisaría (PNP_INEI)	Comisaría	Medio
4	Junín	Huancayo	El Tambo	INDECI (Almacén)	Comisaría	Alto

Fuente: Equipo Técnico

**f) Nivel de riesgo por inundación en líneas de transmisión o de derivación**

Se evalúa el nivel de exposición de las líneas de transmisión o de derivación al peligro por inundación, obteniéndose como resultado que, de 2.2 km se cuenta con 0.01 km en riesgo "Muy Alto", seguido de 0.94 km en "Alto", y 1.25 km en "Medio".

**Cuadro N° 54: Nivel de riesgo por inundación en líneas de transmisión o de derivación**

N°	Tipo de Edificación	Unidad	Total	Nivel de riesgo por inundación pluvial			
				Muy alto	Alto	Medio	Bajo
1	Línea de transmisión de línea o derivación	km	2.2	0.01	0.94	1.25	0.00

Fuente: Equipo Técnico

Posteriormente se hace imprescindible detallar el nivel de riesgo por inundación pluvial en las líneas de transmisión o de derivación.

**Cuadro N° 55: Nivel de riesgo por inundación pluvial en líneas de transmisión o de derivación**

Nivel de riesgo en líneas de transmisión o de derivación en el distrito de El Tambo						
Empresa	Concesión	Situación	Tipo De Línea	Tensión	Longitud	Nv_Riesgo
Electrocentro S.A.	S.E. Huayucachi - S.E.	Derecho vigente	Línea	60	0.011	Muy Alto
		Derecho vigente	Línea	60	0.94	Alto
	Salesianos	Derecho vigente	Línea	60	1.25	Medio

Fuente: Equipo Técnico

**g) Nivel de riesgo por inundación en agencias bancarias**

Se evalúa el nivel de exposición de las agencias bancarias al peligro por inundación pluvial, obteniéndose como resultado que seis (06) se encuentran en riesgo "Medio".

**Cuadro N° 56: Nivel de riesgo por inundación en agencias bancarias**

N°	Tipo de Edificación	Unidad	Total	Nivel de riesgo por inundación pluvial			
				Muy alto	Alto	Medio	Bajo
1	Agencia Bancaria	Cantidad	11	0	5	6	0

Fuente: Equipo Técnico

MUNICIPALIDAD DISTRITAL DE EL TAMBO  
 OFICINA DE DESARROLLO ECONÓMICO  
 Econ. JORGE ISAAC LARA RICAPA  
 (e) OFICINA DE DEFENSA CIVIL

Econ. JORGE ISAAC LARA RICAPA  
 (e) OFICINA DE DEFENSA CIVIL

Con Rober B. Pariona Díaz  
 C.E.I. 09453

MUNICIPALIDAD DISTRITAL DE EL TAMBO  
 Ing. David Ramos Aparicio  
 GERENTE DE SERVICIOS PÚBLICOS

MUNICIPALIDAD DISTRITAL DE EL TAMBO  
 Lic. Rosy Contreras Monago  
 GERENTE DE DESARROLLO SOCIAL

MUNICIPALIDAD DISTRITAL DE EL TAMBO  
 OFICINA DE DESARROLLO URBANO Y RURAL  
 CAP. N° 21427  
 Josep Anthony Castro-Buendía

Posteriormente se hace imprescindible detallar el nivel de riesgo por inundación pluvial en la ubicación de las agencias agrarias.

**Cuadro N° 57: Nivel de riesgo por inundación en agencias agrarias**

Nivel De Riesgo En Agencias Bancarias en el distrito De El Tambo				
Nombre	Dirección	Fuente	Fuente_D	Nv_Riesgo
CC.FF. Maestro Huancayo	Av. Huancavelica 221 - 225	BFP	Banco Falabella	Alto
Corte Superior De Justicia de Junín	Jirtn Parra Del Riego Nc 400	BN	Banco de la NaciRn	Alto
Agencia Huancayo	Calle Real 750	SBP	Scotiabank	Medio
Oficina El Tambo	Av. Mariscalcastilla 1610	BBVA	BBVA Continental	Medio
Huancayo	Jirnn Santiago Norero Nc 462	BN	Banco de la NaciOn	Alto
Agencia El Tambo Huancayo	Av. Mariscal Castilla Nro 1248-1250	CSF	CREDISCOTIA	Medio
Mantaro (P)	Av. Mariscal Castilla N1615	BCP	Banco de Crdito del Per6	Alto
Ag. Huancayo li	Av. Mariscal Castilla N 1610 Esq. Con Jr. Faustino Quispe Nf474 El Tambo Huancayo Junin	BF	Banco Financiero	Medio
El Tambo Huancayo	Av. Mariscal Castilla 1763	BanBif	Banco Interamericano de Finanzas	Medio
Huancayo El Tambo	Av. Mariscal Castilla N6 1880 - Urbanizacifn Miraflores	FTFC	Financiera TFC	Medio
Agencia El Tambo Huancayo	Av. Mariscal Castilla 1610	SBP	Scotiabank	Alto

Fuente: Equipo Técnico

**h) Nivel de riesgo por inundación pluvial en grifos y estaciones de servicio**

Se evalúa el nivel de exposición de los grifos y estaciones de servicio al peligro por inundación pluvial obteniéndose como resultado que nueve (09) se encuentran en riesgo "Medio".

**Cuadro N° 58: Nivel de riesgo por inundación pluvial en grifos y estaciones de servicio**

Nº	Tipo de Edificación	Unidad	Total	Nivel de riesgo por inundación pluvial			
				Muy alto	Alto	Medio	Bajo
1	Grifos y estaciones de servicio	Cantidad	13	0	5	8	0

Fuente: Equipo Técnico

Posteriormente se hace imprescindible detallar el nivel de riesgo por inundación pluvial en los grifos y estación de servicios.

**Cuadro N° 59: Nivel de riesgo por inundación pluvial en grifos y estación de servicios**

Nivel De Riesgo en grifos y estación de servicios en el distrito de El Tambo			
Empresa	Fuente	Operador	Nv_Riesgo
Grifos y estación de servicios	OSINERGMIN	MCelis	Alto Medio

Fuente: Equipo Técnico

MUNICIPALIDAD DISTRITAL DE EL TAMBO  
 Ing. David Ramos Aparicio  
 GERENTE DE SERVICIOS PÚBLICOS

MUNICIPALIDAD DISTRITAL DE EL TAMBO  
 Lic. Rosy Contreras Monago  
 GERENTE DE DESARROLLO SOCIAL

MUNICIPALIDAD DISTRITAL DE EL TAMBO  
 J. Josep. Anthony Castro-Buendía  
 SUB GERENTE DE DESARROLLO URBANO Y RURAL  
 C.A.P. N° 21427

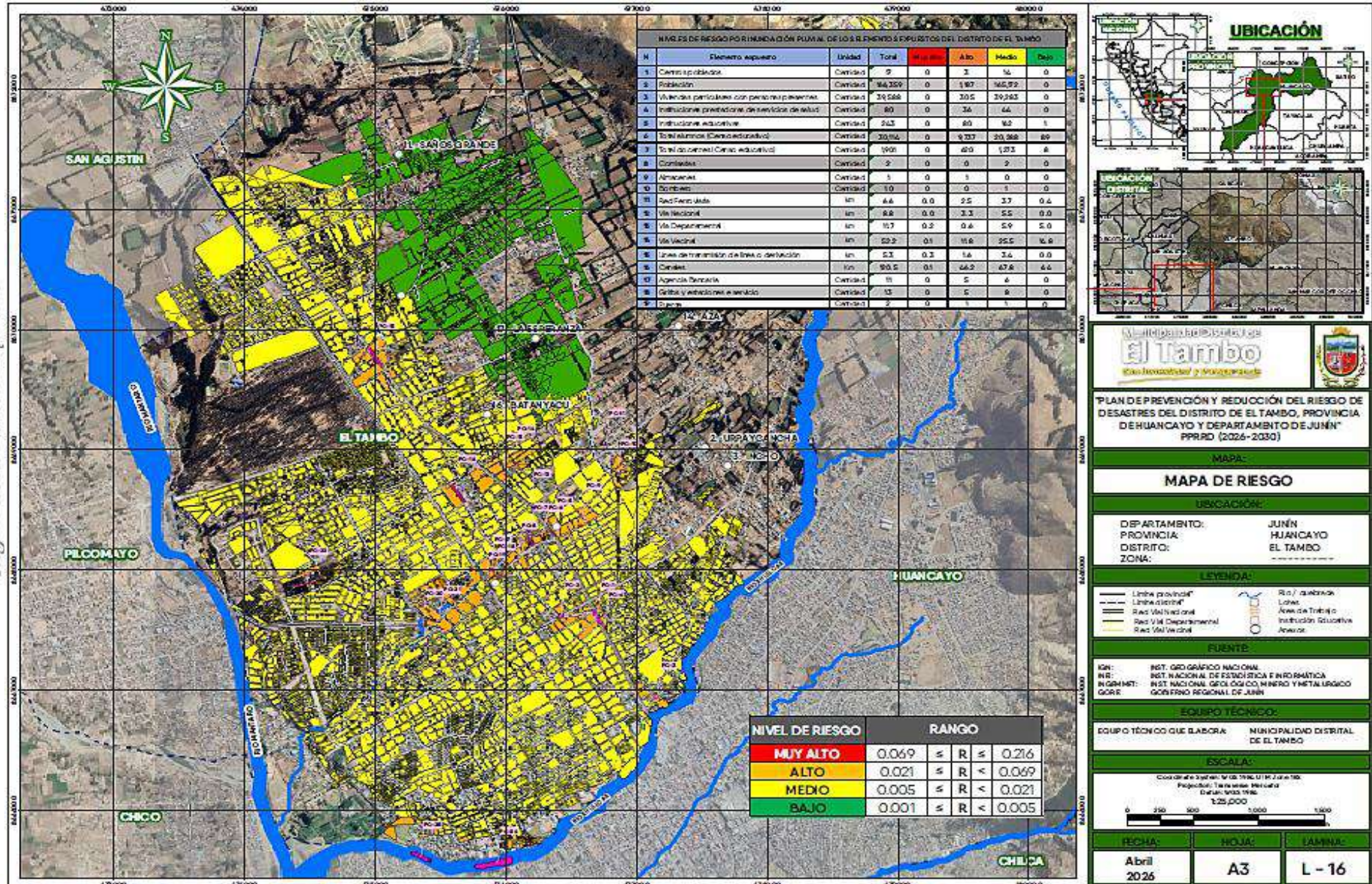
MUNICIPALIDAD DISTRITAL DE EL TAMBO  
 ECON. JORGE ISAAC LARA RICAPA  
 (e) OFICINA DE DEFENSA CIVIL

MUNICIPALIDAD DISTRITAL DE EL TAMBO  
 ECON. JORGE ISAAC LARA RICAPA  
 (e) OFICINA DE DEFENSA CIVIL

Don Rober B Pariona Díaz  
 C.E.I. 09453

PLAN DE PREVENCIÓN Y REDUCCIÓN DEL RIESGO DE DESASTRES DEL DISTRITO DE EL TAMBO, 2026-2030

Figura N° 23: Mapa de Nivel de Riesgo por Inundación pluvial en el distrito de El Tambo



MUNICIPALIDAD DISTRITAL DE EL TAMBO  
 Ing. David Ramos Aparicio

MUNICIPALIDAD DISTRITAL DE EL TAMBO  
 Lic. Rosy Contreras Monago  
 GERENTE DE DESARROLLO SOCIAL

MUNICIPALIDAD DISTRITAL DE EL TAMBO  
 SUB GERENTE DE DESARROLLO URBANO Y RURAL  
 Joseph Anthony Castro-Buendía  
 SUB GERENTE DE DESARROLLO URBANO Y RURAL  
 CAP. N° 21427

Fuente: Elaboración Equipo Técnico  
 ECON. JORGE ISMAEL LARA RICAPA  
 (e) OFICINA DE DEFENSA CIVIL

MUNICIPALIDAD DISTRITAL DE EL TAMBO  
 ECON. JORGE ISMAEL LARA RICAPA  
 (e) OFICINA DE DEFENSA CIVIL

Ing. Roberto Pariona Díaz  
 C.E.I. 09453

**UBICACIÓN**

**MAPA DE RIESGO**

DEPARTAMENTO: JUNÍN  
 PROVINCIA: HUANCAYO  
 DISTRITO: EL TAMBO  
 ZONA: -----

**LEYENDA:**

- Límite provincial
- Límite distrital
- Red Vial Nacional
- Red Vial Departamental
- Red Vial Vecinal
- Río / quebrada
- Área de Trabajo de Institución Educativa
- Área de...

**FUENTE:**

- IGN: INST. GEOGRÁFICO NACIONAL
- IN: INST. NACIONAL DE ESTADÍSTICA E INFORMÁTICA
- INDEHMT: INST. NACIONAL GEOGRÁFICO, MINERO Y METALÚRGICO
- IGRE: GOBIERNO REGIONAL DE JUNÍN

**EQUIPO TÉCNICO:**

EQUIPO TÉCNICO QUE ELABORA: MUNICIPALIDAD DISTRITAL DE EL TAMBO

**ESCALA:**

Coordenadas: 78° 15' 30" W, 13° 11' 30" S  
 Proyección: Transversal Mercator  
 Datum: 1984  
 Escala: 1:25,000

0 250 500 1000 1500

**FECHA:** Abril 2026 | **HOJA:** A3 | **LÁMINA:** L-16



Municipalidad Distrital de  
**El Tambo**  
*Con honestidad y transparencia*



**PLAN DE PREVENCIÓN, REDUCCIÓN  
DEL RIESGO DE DESASTRES DEL  
DISTRITO DE EL TAMBO,  
PROVINCIA DE HUANCAYO  
DEPARTAMENTO DE JUNÍN**

**CAPITULO III:**

**FORMULACIÓN DEL PPRRD**

### 3.1. Lineamientos del Plan de Prevención y Reducción del Riesgo de Desastres

Para la elaboración del Plan de Prevención y Reducción del Riesgo de Desastres del distrito de El Tambo se realizó el diagnóstico y análisis de la situación actual de los diferentes puntos críticos de los Anexos que han sido afectados por este tipo de eventos, para lo cual se ha tomado en cuenta las políticas de estado N° 32 y N° 34 que constituyen lineamientos multisectoriales dirigidos a orientar los programas y acciones en relación a la Gestión del Riesgo de Desastres.

#### 3.1.1. Política de Estado – Acuerdo Nacional N°32 “Gestión del Riesgo de Desastres”

Tiene por objetivo "Promover una política de Gestión del Riesgo de Desastres, con la finalidad de proteger la salud y la integridad de las personas; así como el patrimonio público y privado, promoviendo y velando por la ubicación de la población y sus equipamientos en las zonas de mayor seguridad, reduciendo las vulnerabilidades con equidad e inclusión, bajo un enfoque de procesos que comprenda: la estimación y reducción del riesgo, la respuesta ante emergencias y desastres y la reconstrucción." Esta política deberá ser implementada por los organismos públicos de todos los niveles de gobierno, mediante la participación activa de la sociedad civil y la cooperación internacional, promoviendo una cultura de la prevención y contribuyendo de manera directa en el proceso de desarrollo sostenible a nivel nacional regional y local.

#### 3.1.2. Política de Estado N°34 “Ordenamiento y Gestión Territorial”

Cuyo objetivo es “Impulsar un proceso estratégico, integrado eficaz y eficiente de ordenamiento y gestión territorial que asegure el desarrollo humano en todo el territorio nacional, en un ambiente de paz”. (...) g). Reducirá la vulnerabilidad de la población a los riesgos de desastres a través de la identificación de zonas de riesgo urbanas y Rurales, la fiscalización y la ejecución de planes de prevención.

#### 3.1.3. La Política Nacional de Gestión del Riesgo de Desastres PNGRD al 2050

##### - Finalidad

Proteger la integridad de la vida de las personas, su patrimonio y propender hacia el desarrollo sostenible del país.

##### - Objetivos prioritarios

1. Mejorar la comprensión del riesgo de desastres para la toma de decisiones a nivel de la población y las entidades del Estado.
2. Mejorar las condiciones de ocupación y uso considerando el riesgo de desastres en el territorio.
3. Mejorar la implementación articulada de la Gestión del Riesgo de Desastres en el territorio.
4. Fortalecer la incorporación de la Gestión del Riesgo de Desastres en la inversión pública y privada.
5. Asegurar la atención de la población ante la ocurrencia de emergencias y desastres.
6. Mejorar la recuperación de la población y sus medios de vida afectados por emergencias y desastres.

#### 3.1.4. El Plan Nacional de Gestión del Riesgo de Desastres PLANAGERD 2022-2030

##### - Objetivos

Reducir la vulnerabilidad de la población y sus medios de vida ante el riesgo de desastres.

##### - Objetivos estratégicos

1. Desarrollar el conocimiento del riesgo.
2. Evitar y Reducir las condiciones de riesgo, de los medios de vida de la población con un enfoque territorial.

MUNICIPALIDAD DISTRITAL DE EL TAMBO  
OFICINA DE DEFENSA CIVIL  
Econ. JORGE ISAAC LARA RICAPA  
(e) OFICINA DE DEFENSA CIVIL

MUNICIPALIDAD DISTRITAL DE EL TAMBO  
OFICINA DE DEFENSA CIVIL  
Econ. JORGE ISAAC LARA RICAPA  
(e) OFICINA DE DEFENSA CIVIL

MUNICIPALIDAD DISTRITAL DE EL TAMBO  
OFICINA DE DEFENSA CIVIL  
Econ. Rober B Pariona Díaz  
(e) OFICINA DE DEFENSA CIVIL  
C.E.I. 09453

MUNICIPALIDAD DISTRITAL DE EL TAMBO  
Ing. David Ramos Apurto  
GERENTE DE SERVICIOS PÚBLICOS

MUNICIPALIDAD DISTRITAL DE EL TAMBO  
Lic. Rosy Cortezas Monago  
GERENTE DE DESARROLLO SOCIAL

MUNICIPALIDAD DISTRITAL DE EL TAMBO  
OFICINA DE DEFENSA CIVIL  
Jorge Anthonio Castro-Buendía  
GERENTE DE DESARROLLO URBANO Y RURAL  
C.A.P. N° 21427

## PLAN DE PREVENCIÓN Y REDUCCIÓN DEL RIESGO DE DESASTRES DEL DISTRITO DE EL TAMBO, 2026-2030

3. Desarrollar capacidad de respuesta ante emergencia y desastres.
4. Fortalecer la capacidad para la recuperación física, económica y social.
5. Fortalecer las capacidades institucionales para el desarrollo de la Gestión del Riesgo de Desastres.
6. Fortalecer la participación de la población y sociedad organizada para el desarrollo de una cultura de prevención.

### 3.2. Construcción de la visión del PPRD\_EL TAMBO

La visión se construye alineado al Plan Nacional de Gestión del Riesgo de Desastres PLANAGERD 2022-20230 y al Plan de Prevención y Reducción del Riesgo de Desastres de la región Junín 2024-2030.

#### 3.2.1. Visión y misión del Plan Nacional de Gestión del Riesgo de Desastres

La visión y misión que se expone el PLANAGERD se describe en el siguiente gráfico:

**Gráfico N° 16: Visión y misión del PLANAGERD 2022-2030**

**VISIÓN** Sociedad segura y resiliente ante el riesgo de desastres

**MISIÓN** Prevenir, reducir y controlar los factores de riesgo de desastres, estando preparados para brindar una respuesta efectiva y recuperación apropiada, ante situaciones de emergencia y desastres protegiendo a la población y sus medios de vida.

Fuente: Plan Nacional de Gestión de Riesgos de Desastres – PLANAGERD 2022 – 2030

#### 3.2.2. Plan de Prevención y Reducción del Riesgo de Desastres de la región Junín 2024-2030, PPRD\_Región Junín.

En el marco del Plan de Prevención y Reducción del Riesgo de Desastres de la región Junín, la visión al 2030 es:

**Gráfico N° 17: Misión del PPRD\_REGIÓN JUNÍN 2024-2030**

Junín reduce la vulnerabilidad de la población y sus medios de vida ante riesgos de deslizamientos e inundaciones, para el desarrollo sostenible, ordenado y seguro.

Fuente: Plan de Prevención y Reducción del Riesgo de Desastres de la región Junín 2024– 2030

#### 3.2.3. Visión del Plan de Prevención y Reducción del Riesgo de Desastres del distrito de El Tambo PPRD\_EL TAMBO (2026-2030)

Alineado al objetivo expuesto, el Plan de Prevención y Reducción del Riesgo de Desastres del distrito de El Tambo PPRD\_EL TAMBO, tiene como visión:

**Gráfico N° 18: Visión del PPRD\_EL TAMBO 2026-2030**

El Tambo viene alcanzando su desarrollo seguro y sostenible basado en la ejecución de los procesos de la Gestión del Riesgo de Desastres, hecho que le permite contar con una sociedad segura y resiliente, por ende, con una adecuada calidad de vida de sus ciudadanos.

Fuente: Equipo Técnico

MUNICIPALIDAD DISTRITAL DE EL TAMBO  
 OFICINA DE DESARROLLO ECONÓMICO  
 Econ. JORGE ISAAC LARA RICAPA  
 (e) OFICINA DE DEFENSA CIVIL

MUNICIPALIDAD DISTRITAL DE EL TAMBO  
 OFICINA DE DESARROLLO ECONÓMICO  
 Econ. JORGE ISAAC LARA RICAPA  
 (e) OFICINA DE DEFENSA CIVIL

MUNICIPALIDAD DISTRITAL DE EL TAMBO  
 OFICINA DE DEFENSA CIVIL  
 Con Rober B Pariona Díaz  
 C.E.I. 09453

MUNICIPALIDAD DISTRITAL DE EL TAMBO  
 Ing. David Ramos Aparicio  
 GERENTE DE SERVICIOS PÚBLICOS

MUNICIPALIDAD DISTRITAL DE EL TAMBO  
 Lic. Rosy Contreras Monago  
 GERENTE DE DESARROLLO SOCIAL

MUNICIPALIDAD DISTRITAL DE EL TAMBO  
 OFICINA DE DESARROLLO URBANO Y RURAL  
 Josép. Anthonio Castro-Buendía  
 GERENTE DE DESARROLLO URBANO Y RURAL  
 C.A.P. N° 21427

### 3.3. Objetivos del PPRRD\_EL TAMBO

#### 3.3.1. Objetivo General

El Plan de Prevención y Reducción de Riesgo de Desastres del distrito de El Tambo PPRRD\_EL TAMBO, plantea como objetivo general:

***“Prevenir y Reducir los niveles de riesgos y la vulnerabilidad de la población, sus medios de vida e infraestructura ante la posible ocurrencia de peligros de origen natural, evitar la generación de nuevos riesgos, para un desarrollo urbano ordenado, seguro, sostenible y resiliente en el distrito de El Tambo”***

#### 3.3.2. Objetivos Específicos

Alineado con los Objetivos específicos del PLANAGERD, los objetivos específicos del “Plan de Prevención y Reducción del Riesgo de Desastres del distrito de El Tambo PPRRD\_EL TAMBO son:

- **Objetivo específico 1:**  
**OE1.** Mejorar la comprensión del riesgo de desastres ante inundaciones para la toma de decisiones a nivel de la población en el distrito de El Tambo.
- **Objetivo específico 2:**  
**OE2.** Prevenir las condiciones de riesgo mediante el uso y ocupación segura en el distrito de El Tambo.
- **Objetivo específico 3:**  
**OE3.** Reducir las condiciones de riesgo de los medios de vida de la población ante inundaciones en el distrito de El Tambo.
- **Objetivo específico 4:**  
**OE4.** Fortalecer las capacidades institucionales, coordinación, articulación y participación para el desarrollo de la gestión del riesgo de desastres en el distrito de El Tambo.
- **Objetivo específico 5:**  
**OE5.** Fortalecer la participación de la población y sociedad organizada para el desarrollo de una cultura de prevención de riesgos ante las lluvias intensas y peligros asociados en el distrito de El Tambo.

#### 3.3.3. Articulación de Políticas y Planes

- **Alineamiento Vertical del PPRRD\_El Tambo 2025 – 2030**, estos objetivos estratégicos están alineados a los objetivos de los siguientes instrumentos nacionales en GRD:

##### a) Plan Estratégico de Desarrollo Nacional

Gestionar el territorio de manera sostenible a fin de prevenir y reducir los riesgos y amenazas que afectan a las personas y sus medios de vida, con el uso intensivo del conocimiento y las comunicaciones reconociendo la diversidad geográfica y cultural, en un contexto de cambio climático.

##### b) Lineamiento de política del Plan Bicentenario, asociado a la Gestión del Riesgo de Desastres

Desarrollar políticas de reducción de vulnerabilidades y gestión de riesgos ante la eventualidad de desastres.

##### c) Política de Estado Nº 32: Gestión de Riesgo de Desastres

Proteger la vida, la salud y la integridad de las personas; así como el patrimonio público y privado, promoviendo y velando por la ubicación de la población y sus equipamientos en las zonas de mayor seguridad, reduciendo las vulnerabilidades con equidad e inclusión, bajo un enfoque de procesos que comprenda: la estimación y reducción del riesgo, la respuesta ante emergencias y desastres y la reconstrucción.

MUNICIPALIDAD DISTRITAL DE EL TAMBO  
Ing. David Ramos Aparicio  
GERENTE DE SERVICIOS PÚBLICOS

MUNICIPALIDAD DISTRITAL DE EL TAMBO  
Lic. Rosy Contreras Monago  
GERENTE DE DESARROLLO SOCIAL

MUNICIPALIDAD DISTRITAL DE EL TAMBO  
COMISIÓN DE DESARROLLO URBANO Y RURAL  
Josep. Anthony Castro-Buendía  
SU GERENTE DE DESARROLLO URBANO Y RURAL  
C.A.P. N° 21427

MUNICIPALIDAD DISTRITAL DE EL TAMBO  
GERENTE DE DESARROLLO ECONÓMICO  
Econ. JORGE ISAAC LARA RICAPA  
(e) OFICINA DE DEFENSA CIVIL

MUNICIPALIDAD DISTRITAL DE EL TAMBO  
GERENTE DE DESARROLLO ECONÓMICO  
Econ. JORGE ISAAC LARA RICAPA  
(e) OFICINA DE DEFENSA CIVIL

MUNICIPALIDAD DISTRITAL DE EL TAMBO  
GERENTE DE DEFENSA CIVIL  
Econ. Rober B Pariona Díaz  
C.E.I. 09453

**d) Objetivos prioritarios de la PNGRD al 2050**

- O.P 1. Mejorar la comprensión del riesgo de desastres para la toma de decisiones a nivel de la población y las entidades del Estado.
- O.P 2. Mejorar las condiciones de ocupación y uso considerando el riesgo de desastres en el territorio.
- O.P 3. Mejorar la implementación articulada de la Gestión del Riesgo de Desastres en el territorio.
- O.P 4. Fortalecer la incorporación de la Gestión del Riesgo de Desastres en la inversión pública y privada.

**e) Objetivos prioritarios de la PPRD\_REGIÓN JUNÍN 2024-2030**

- OE1: Mejorar la comprensión del riesgo de desastres ante deslizamientos e inundaciones para la toma de decisiones a nivel de la población en el departamento de Junín
- OE2: Prevenir las condiciones de riesgo mediante el uso y ocupación segura en el departamento de Junín.
- OE3: Reducir las condiciones de riesgo de los medios de vida de la población ante deslizamientos e inundaciones en el departamento de Junín
- OE4: Fortalecer las capacidades institucionales, coordinación, articulación y participación para el desarrollo de la gestión del riesgo de desastres en el departamento de Junín.
- OE5: Fortalecer la participación de la población y sociedad organizada para el desarrollo de una cultura de prevención de riesgos ante las lluvias intensas y peligros asociados en el departamento de Junín.

▪ **Alineamiento Vertical del PPRD\_El Tambo 2025 – 2030**

Del análisis realizado a las Acciones Estratégicas del OEI.10 Reducir la vulnerabilidad de la población y sus medios de vida ante el riesgo de desastres existentes de origen natural, socio natural o antrópico en el distrito, del PEI\_El Tambo 2026-2030, no se cuenta con ninguna acción en materia de Gestión Prospectiva y Correctiva del Riesgo de Desastres, por tal motivo no existe instrumentos a nivel institucional para realizar el alineamiento horizontal correspondiente.

MUNICIPALIDAD DISTRITAL DE EL TAMBO  
Ing. David Ramos Aponte  
GERENTE DE SERVICIOS PÚBLICOS

MUNICIPALIDAD DISTRITAL DE EL TAMBO  
Lic. Rosy Contreras Monago  
GERENTE DE DESARROLLO SOCIAL

MUNICIPALIDAD DISTRITAL DE EL TAMBO  
COMISIÓN DE DESARROLLO URBANO Y RURAL  
Josep. Anthony Castro-Buendía  
SU GERENTE DE DESARROLLO URBANO Y RURAL  
C.A.P. N° 21427

MUNICIPALIDAD DISTRITAL DE EL TAMBO  
GERENTE DE DESARROLLO ECONÓMICO  
Econ. JORGE ISAAC LARA RICAPA  
(e) OFICINA DE DEFENSA CIVIL

MUNICIPALIDAD DISTRITAL DE EL TAMBO  
GERENTE DE DESARROLLO ECONÓMICO  
Econ. JORGE ISAAC LARA RICAPA  
(e) OFICINA DE DEFENSA CIVIL

Don Rober B Pariona Díaz  
C.E.I. 09453

PLAN DE PREVENCIÓN Y REDUCCIÓN DEL RIESGO DE DESASTRES DEL DISTRITO DE EL TAMBO, 2026-2030

Cuadro N° 60: Alineamiento Vertical del PPRRD de distrito de El Tambo 2025 – 2030 con las políticas nacionales

Política de Estado – Acuerdo Nacional	Plan Estratégico de Desarrollo Nacional al 2050		Política Nacional de Gestión del Riesgo de Desastres al 2050		Plan Nacional de Gestión del Riesgo de Desastres PLANAGERD 2022 – 2030		Plan de Prevención y Reducción del Riesgo de Desastres del distrito de El Tambo 2026-2030		
	OBJETIVO ESPECIFICO	ACCIONES ESTRATÉGICAS	OBJETIVOS PRIORITARIOS	LINEAMIENTO	ACCIONES ESTRATÉGICAS	ACTIVIDADES OPERATIVAS	OBJETIVO GENERAL	OBJETIVOS ESTRATÉGICOS	
<p><b>N°32 Gestión del Riesgo de Desastres</b> Promover una política de gestión del riesgo de desastres, con la finalidad de proteger la vida, la salud y la integridad de las personas, así como el patrimonio público y privado, promoviendo y velando por la ubicación de la población y sus equipamientos en las zonas de mayor seguridad, reduciendo las vulnerabilidades de desastres con equidad e inclusión, bajo un enfoque de procesos que comprenda, la estimación y reducción del riesgo, la respuesta ante emergencias y desastres y la reconstrucción.</p>	<p><b>N°34 Ordenamiento y Gestión Territorial</b> Impulsar un proceso estratégico, integrado, eficaz y eficiente de gestión territorial que asegure el desarrollo humano en todo el territorio nacional, en un ambiente de paz con este objetivo el Estado. (...) g) Reducirá la vulnerabilidad de la población a los riesgos de desastres a través de la identificación de zonas de riesgo urbanas y rurales, la fiscalización y la ejecución de planes de prevención.</p>	<p><b>AE 2.2.1</b> Incrementar el conocimiento del riesgo de desastres en los tomadores de decisiones.</p>	<p><b>OP1:</b> Mejorar la comprensión del riesgo de desastres para la toma de decisiones a nivel de la población y las entidades del Estado</p>	<p><b>L1.1.</b> Implementar medidas de acceso universal a la información y conocimiento en materia de gestión del riesgo de desastres para las distintas entidades del Estado</p>	<p><b>AEM.1.2:</b> Incrementar el desarrollo de los componentes del análisis del riesgo y el monitoreo/vigilancia de zonas expuestas en el territorio</p>	<p><b>AO 1.2.2</b> Estudios de riesgo desarrollados a nivel territorial</p>	<p>Reducir la vulnerabilidad de la población y sus medios de vida ante riesgos por inundaciones, para el desarrollo sostenible, ordenado y seguro del distrito de El Tambo.</p>	<p><b>OE1:</b> Mejorar la comprensión del riesgo de desastres ante inundaciones para la toma de decisiones a nivel de la población en el distrito de El Tambo.</p>	
				<p><b>L1.2.</b> Implementar medidas de acceso universal a información y conocimiento en materia de gestión del riesgo de desastres para la población, con <b>carácter inclusivo</b> y enfoque de género e intercultural</p>	<p><b>AEM.1.3</b> Incrementar las capacidades para la gestión de la información, disponibilidad y acceso al conocimiento actualizado del riesgo de desastres en las Entidades del SINAGERD</p>	<p><b>AO 1.3.1</b> Sistemas de información para la gestión prospectiva, correctiva y reactiva</p>			<p><b>OE5:</b> Fortalecer la participación de la población y sociedad organizada para el desarrollo de una cultura de prevención de riesgos ante las lluvias intensas y peligros asociados en el distrito de El Tambo.</p>
				<p><b>L3.1.</b> Implementar medidas para la optimización de la gestión del riesgo de desastres en los tres niveles de gobierno.</p>	<p><b>AEM.1.5:</b> Desarrollar programas de educación comunitaria en Gestión del Riesgo de Desastres dirigida a la población urbana y rural con carácter inclusivo y enfoque de género e intercultural</p>	<p><b>AO 1.5.2.</b> Instrumentos técnicos y normativos desarrollados con carácter inclusivo y enfoque de género e intercultural para la educación comunitaria en GRD</p>			<p><b>OE4:</b> Fortalecer las capacidades institucionales, coordinación, articulación y participación para el desarrollo de la gestión del riesgo de desastres en el distrito de El Tambo.</p>
		<p><b>OP3:</b> Mejorar la implementación articulada de la gestión del riesgo de desastres.</p>	<p><b>L3.2.</b> Fortalecer la coordinación y articulación a nivel sectorial, intersectorial, intergubernamental y con el sector privado y sociedad civil</p>		<p><b>AEM.3.1:</b> Fortalecer capacidades para la incorporación de la gestión del riesgo de desastres en el planeamiento estratégico y operativo en las entidades del SINAGERD</p>	<p><b>AO 3.1.1</b> Asistencia técnica para incorporar la Gestión de Riesgo de Desastres en los documentos de gestión en las entidades del SINAGERD.</p>	<p><b>AO 3.1.3</b> Programa de fortalecimiento de capacidades a especialistas y funcionarios/ servidores públicos en Gestión Prospectiva, Correctiva y Reactiva</p>	<p><b>AO 3.3.1</b> Instrumentos y mecanismos de coordinación y articulación multisectoriales y multinivel por tipos de peligro</p>	
				<p><b>AEM.3.3:</b> Fortalecer la coordinación, articulación y participación en GRD de las entidades públicas, privadas y población organizada</p>	<p><b>AO 3.3.2.</b> Grupos de Trabajo para la Gestión del Riesgo de Desastres y Plataformas de Defensa Civil con capacidades fortalecidas para la implementación de la gestión del riesgo de desastres.</p>				
				<p><b>AO 3.3.4</b> Organizaciones sociales y de voluntariado con capacidades</p>					

MUNICIPALIDAD DISTRITAL DE EL TAMBO  
 Ing. David Ramos Aparicio


 MUNICIPALIDAD DISTRITAL DE EL TAMBO  
 Lic. Rosy Contreras Monago  
 COORDINADORA DE DESARROLLO SOCIAL


 MUNICIPALIDAD DISTRITAL DE EL TAMBO  
 SUB GERENTE DE DESARROLLO URBANO Y RURAL  
 Joseph Anthony Castro-Buendía  
 CAP. N° 21427


 MUNICIPALIDAD DISTRITAL DE EL TAMBO  
 OFICINA DE DEFENSA CIVIL  
 Econ. JORGE ISAAC LARA RICAPA  
 (e) OFICINA DE DEFENSA CIVIL


 MUNICIPALIDAD DISTRITAL DE EL TAMBO  
 OFICINA DE DEFENSA CIVIL  
 Econ. JORGE ISAAC LARA RICAPA  
 (e) OFICINA DE DEFENSA CIVIL


 MUNICIPALIDAD DISTRITAL DE EL TAMBO  
 OFICINA DE DEFENSA CIVIL  
 Con Roberto Pariona Díaz  
 C.E.I. 09453

PLAN DE PREVENCIÓN Y REDUCCIÓN DEL RIESGO DE DESASTRES DEL DISTRITO DE EL TAMBO, 2026-2030

Política de Estado – Acuerdo Nacional	Plan Estratégico de Desarrollo Nacional al 2050		Política Nacional de Gestión del Riesgo de Desastres al 2050		Plan Nacional de Gestión del Riesgo de Desastres PLANAGERD 2022 – 2030		Plan de Prevención y Reducción del Riesgo de Desastres del distrito de El Tambo 2026-2030	
	OBJETIVO ESPECIFICO	ACCIONES ESTRATÉGICAS	OBJETIVOS PRIORITARIOS	LINEAMIENTO	ACCIONES ESTRATÉGICAS	ACTIVIDADES OPERATIVAS	OBJETIVO GENERAL	OBJETIVOS ESTRATÉGICOS
				L3.5. Implementar herramientas y mecanismos para el monitoreo, seguimiento, fiscalización, rendición de cuentas y evaluación de la gestión del riesgo de desastres en los tres niveles de gobierno.	AEM.3.6: Fortalecer capacidades de las entidades del SINAGERD para el monitoreo, seguimiento, rendición de cuentas y evaluación de la GRD.	en GRD.		
		AE 2.2.4 Incorporar la gestión del riesgo de desastres en los proyectos de inversión pública y privada.	OP4: Fortalecer la incorporación de la gestión del riesgo de desastres en la inversión pública y privada.	L4.1. Implementar mecanismos para incorporar la gestión del riesgo de desastres en las inversiones públicas, público/privadas y privadas	AEM.4.1: Mejorar el acceso a instrumentos de gestión financiera del riesgo del sector público y privado	AO.4.1.1. Capacitación y asistencia técnica en incorporación de la GRD en las inversiones públicas AO.4.1.2. Seguimiento del avance físico de la inversión pública del PP 0068 gestionados por las entidades del SINAGERD según sus competencias a través del FONDES AO.4.1.3. Alianzas y acuerdos con el Sector Privado para fortalecer las inversiones en GRD.		OE3: Reducir las condiciones de riesgo de los medios de vida de la población ante inundaciones en el distrito de El Tambo.
		AE 2.2.2 Adecuar las condiciones de ocupación del territorio con enfoque de GRD adecuadas para la población.	OP2: Mejorar las condiciones de ocupación y uso considerando el riesgo de desastres en el territorio.	L2.1. Fortalecer la implementación de la gestión del riesgo de desastres en la planificación y gestión territorial de Gobiernos Regionales y Locales, considerando el contexto de cambio climático en cuanto corresponda.	AEM.2.1: Fortalecer la inclusión de la Gestión del Riesgo de Desastres en la planificación y gestión territorial, considerando el contexto de cambio climático en cuanto corresponda.	AO 2.1.1 Instrumentos de planificación y gestión territorial con enfoque de gestión del riesgo de desastres. AO 2.1.3 Instrumentos técnicos de gestión prospectiva y correctiva implementados		OE2: Prevenir las condiciones de riesgo mediante el uso y ocupación segura en el distrito de El Tambo.
		AE 2.2.3 Articular la gestión del riesgo de desastres a la planificación y gestión urbana y territorial, con énfasis en el uso de tecnologías digitales y datos.		L2.2. Fortalecer la incorporación e implementación de la gestión del riesgo de desastres en el marco normativo de ocupación y uso de territorios	AEM.2.2: Fortalecer la incorporación de la Gestión del riesgo de Desastres en el marco normativo relacionado a la ocupación del territorio y su aplicación por las entidades del SINAGERD.	AO 2.2.4 Asistencia técnica para la elaboración y aplicación de procedimientos de reasentamiento poblacional AO 2.2.5 Normas, procedimientos e instrumentos estandarizados elaborados e implementados en GRD para el control y fiscalización del uso adecuado del territorio y edificaciones seguras		
				L2.3. Implementar intervenciones en gestión del riesgo de desastres, con carácter inclusivo y enfoque de género e intercultural, priorizando la prevención y reducción del riesgo con enfoque integral en los territorios, considerando el contexto de cambio climático en cuanto corresponda.	AEM.2.4: Fortalecer la implementación de intervenciones en GRD en el territorio considerando el enfoque de género e intercultural y carácter inclusivo.	AO 2.4.2 Programas en protección física en GRD en zonas de alta y muy alta exposición a peligros.		

MUNICIPALIDAD DISTRITAL DE EL TAMBO

Fuente: Equipo Técnico

MUNICIPALIDAD DISTRITAL DE EL TAMBO  
  
 Lic. Rosy Contreras Monago  
 GERENTE DE DESARROLLO SOCIAL

MUNICIPALIDAD DISTRITAL DE EL TAMBO  
 GERENTE DE DESARROLLO URBANO Y RURAL  
  
 Joseph Anthony Castro-Buendía  
 GERENTE DE DESARROLLO URBANO Y RURAL  
 CAP. N° 21427

MUNICIPALIDAD DISTRITAL DE EL TAMBO  
 GERENTE DE DESARROLLO ECONÓMICO  
  
 Econ. JORGE ISAAC LARA RICAPA  
 (e) OFICINA DE DEFENSA CIVIL

MUNICIPALIDAD DISTRITAL DE EL TAMBO  
 GERENTE DE DESARROLLO ECONÓMICO  
  
 Econ. JORGE ISAAC LARA RICAPA  
 (e) OFICINA DE DEFENSA CIVIL

MUNICIPALIDAD DISTRITAL DE EL TAMBO  
  
 Rober B. Pariona Díaz  
 C.E.I. 09453

**3.4. Acciones Estratégicas**

Para el cumplimiento de los objetivos específicos planteados se identificaron las estrategias que permitirán la implementación del PPRD\_EL TAMBO (2026-2030).

**3.4.1. Estrategia Prioritarias del PPRD\_EL TAMBO**

En el siguiente cuadro se detallan los objetivos prioritarios teniendo en cuenta las acciones estratégicas del PLANAGERD 2022- 2030 con la finalidad de asignar acciones operativas propias del PPRD\_EL TAMBO.

**Cuadro N° 61: Prioridad de las Acciones Estratégicas del PPRD\_EL TAMBO**

Objetivos Estratégicos		Acciones Estratégicas		Prioridad
OE1	Mejorar la comprensión del riesgo de desastres ante inundaciones para la toma de decisiones a nivel de la población en el distrito de El Tambo.	OEE. 1.1	Generar informes y fichas de riesgo en el distrito de El Tambo.	1
		OEE. 1.2	Incrementar las capacidades para la gestión de la información en Gestión de Riesgo de Desastres.	3
OE2	Prevenir las condiciones de riesgo mediante el uso y ocupación segura en el distrito de El Tambo.	OEE. 2.1	Incorporar la Gestión de Riesgos de Desastres en los instrumentos de planificación estratégica e institucional de la Municipalidad Distrital de El Tambo.	3
		OEE. 2.2	Incorporar la Gestión de Riesgo de Desastres en las normativas e instrumentos de planificación territorial del distrito.	2
OE3	Reducir las condiciones de riesgo de los medios de vida de la población ante inundaciones en el distrito de El Tambo.	OEE. 3.1	Ejecutar proyectos de inversión y/o IOARR para la reducción de riesgos de desastres en el distrito de El Tambo.	1
		OEE. 3.2	Ejecutar proyectos de inversión y/o IOARR para la reducción de riesgos de desastres ante inundaciones.	1
OE4	Fortalecer las capacidades institucionales, coordinación, articulación y participación para el desarrollo de la gestión del riesgo de desastres en el distrito de El Tambo.	OEE. 4.1	Mejorar la articulación de la Gestión de Riesgos de Desastres en el distrito de El Tambo.	1
		OEE. 4.2	Fortalecer la capacidad operativa de la Oficina de Defensa Civil y Gestión de Riesgos de Desastres de la Municipalidad Distrital de El Tambo.	1
OE5	Fortalecer la participación de la población y sociedad organizada para el desarrollo de una cultura de prevención de riesgos ante las lluvias intensas y peligros asociados en el distrito de El Tambo.	OEE. 5.1	Desarrollar actividades de sensibilización que fortalezcan conocimiento en prevención y reducción del riesgo de desastres.	1

Fuente: Equipo Técnico

**3.4.2. Actividades operativas y Roles Institucionales**

Las acciones estratégicas definidas responden al desarrollo del enfoque prospectivo y correctivo lo cual implica la interacción técnica y eficiente de roles de las unidades orgánicas y órganos descentralizados de la Municipalidad Distrital de El Tambo que se detallan en el siguiente cuadro:

**Cuadro N° 62: Actividades Operativas, roles y responsabilidades del OE1**

OEE/ AO Código	Descripción	Unidad Orgánica responsable
OEE.1.1	<b>Generar informes y fichas de riesgo en el distrito de El Tambo</b>	
<b>Actividades operativas del OEE 1.1</b>		
AO 1.1.1	Elaborar el Informe de Evaluación de Riesgo por inundación pluvial en los sectores (Av. Tahuantinsuyo-Jr. Manuel Fuentes y Jr Rosemberg; Av. Tahuantinsuyo - Av. Mariategui; Av. Manchego Muñoz; Av. Ferrocarril – Jr. Cajatambo; Av. Ferrocarril – Jr. Santa Rosa "Umuto"; Psje. Argentina; Av. Tahuantinsuyo - Av. Julio Sumar; Av. Tahuantinsuyo; Calle Primero De Mayo; Calle Virgen De La Asunción - Calle Miriam De Salia; Jr. Boldo; Av. Ferrocarril - Av. Progreso; Prol. Tumbes Y Calle Geminis; Av. Ferrocarril (Tramo Manco Capac Y Saños Chico) Ambos Sentidos; Av. Tahuantinsuyo (Tramo Av. Evitamiento y Jr. Ricardo Menedez); Av. Julio Sumar; Pje. Los Tulipanes; y Pje. Los Guindales), en el distrito de El Tambo, provincia de Huancayo y del departamento de Junín (Ficha Técnica de Zona Crítica N° 01).	Oficina de Defensa Civil

MUNICIPALIDAD DISTRITAL DE EL TAMBO  
 ECON. JORGE ISAAC LARA RICAPA  
 (e) OFICINA DE DEFENSA CIVIL

MUNICIPALIDAD DISTRITAL DE EL TAMBO  
 ECON. JORGE ISAAC LARA RICAPA  
 (e) OFICINA DE DEFENSA CIVIL

MUNICIPALIDAD DISTRITAL DE EL TAMBO  
 Ing. Rober B Pariona Díaz  
 C.E.I. 09453

MUNICIPALIDAD DISTRITAL DE EL TAMBO  
 Ing. David Ramos Apurto  
 GERENTE DE SERVICIOS PÚBLICOS

MUNICIPALIDAD DISTRITAL DE EL TAMBO  
 Lic. Rosy Contreras Monago  
 GERENTE DE DESARROLLO SOCIAL

MUNICIPALIDAD DISTRITAL DE EL TAMBO  
 José P. Antonio Castro-Buendía  
 SUB GERENTE DE DESARROLLO URBANO Y RURAL  
 C.A.P. N° 21427

**PLAN DE PREVENCIÓN Y REDUCCIÓN DEL RIESGO DE DESASTRES DEL DISTRITO DE EL TAMBO, 2026-2030**

OEE/ AO Código	Descripción	Unidad Orgánica responsable
AO 1. 1. 2	Elaborar el Informe de Evaluación de Riesgo por erosión fluvial en en los tramos de los puentes Dos de Mayo y Carrión, en el distrito de El Tambo, provincia de Huancayo y del departamento de Junín (Ficha Técnica de Zona Crítica N° 02).	Oficina de Defensa Civil
AO 1. 1. 3	Generar fichas técnicas de zonas críticas identificadas por inundación y sus posibles medidas de control.	Oficina de Defensa Civil
OEE.1.2	<b>Incrementar las capacidades para la gestión de la información en Gestión de Riesgo de Desastres</b>	
<b>Actividades operativas del OEE 1.2</b>		
AO 1. 2. 1	Gestionar y suscribir convenios para estudios especializados con entidades técnico científica (SENAMHI, INGEMMET, CENEPRED, ANA, IGP, entre otros), Colegio de Ingenieros del Perú sede Junín y universidades para la elaboración de estudios y/o investigaciones en Gestión de Riesgos de Desastres, por un periodo de 05 años.	Gerencia de Planeamiento y Presupuesto y Oficina de Defensa Civil, Alcaldía y Gerencia de Asesoría Jurídica
AO 1. 2. 2	Suscribir el Convenio de colaboración Interinstitucional con el Ministerio de Vivienda, Construcción y Saneamiento para realizar la Prevención y Mitigación de Riesgos con maquinaria, vehículos y equipos, por un periodo de 05 años.	Gerencia de Planeamiento y Presupuesto y Oficina de Defensa Civil, Alcaldía y Gerencia de Asesoría Jurídica
AO 1. 2. 3	Capacitar profesionales en el manejo y operatividad del Sistema de Información para la Gestión del Riesgo de Desastres (SIGRID).	Oficina de Defensa Civil

Fuente: Equipo Técnico

**Cuadro N° 63: Actividades Operativas, roles y responsabilidades del OE2**

OEE/ AO Código	Descripción	Unidad Orgánica Responsable
OEE.2.1	<b>Incorporar la Gestión de Riesgos de Desastres en los instrumentos de planificación estratégica e institucional de la Municipalidad Distrital de El Tambo</b>	
<b>Actividades operativas del OEE 2.1</b>		
AO 2. 1. 1	Incorporar acciones estratégicas relacionadas a los componentes prospectivo y correctivo en la actualización del Plan Estratégico Institucional (PEI) .	Gerencia de Planeamiento y Presupuesto
AO 2. 1. 2	Actualizar el Manual de Organización y funciones según normativa vigente Ley del SINAGERD N° 29664	Gerencia de Planeamiento y Presupuesto
AO 2. 1. 3	Actualizar el Reglamento de Organización y funciones según normativa vigente Ley del SINAGERD N° 29664	Gerencia de Planeamiento y Presupuesto
AO 2. 1. 4	Realizar modificaciones presupuestales en el Programa Presupuestal PP0068, considerando los productos en los tres componentes de la Gestión de Riesgo de Desastres.	Gerencia de Planeamiento y Presupuesto y Oficina de Defensa Civil
AO 2. 1. 5	Aprobar una directiva respecto a la Incorporar el análisis del riesgo de desastres en los diferentes proyectos de inversión pública en el distrito de El Tambo.	Gerencia de Desarrollo Territorial
AO 2. 1. 6	Reportar avances en la Encuesta Nacional de Gestión de Riesgo de Desastres (ENAGERD).	Oficina de Defensa Civil
OEE.2.2	<b>Incorporar la Gestión de Riesgo de Desastres en las normativas e instrumentos de planificación territorial del distrito de El Tambo</b>	
<b>Actividades operativas del OEE 2.2</b>		
AO 2. 2. 1	Elaborar el Plan de Educación Comunitaria del distrito.	Oficina de Defensa Civil
AO 2. 2. 2	Elaborar y/o actualizar los Planes de Desarrollo Urbano (PAT, PDU entre otros) considerando la GRD Según zonas críticas.	Gerencia de Desarrollo Territorial

Fuente: Equipo Técnico

**Cuadro N° 64: Actividades Operativas, roles y responsabilidades del OE3**

OEE/ AO Código	Descripción	Unidad Orgánica responsable
OEE.3.1	<b>Programar y/o ejecutar medidas estructurales (ACTIVIDADES Y PROYECTOS DE INVERSIÓN) en zonas críticas priorizadas para la reducción de riesgos de desastres ante inundaciones en el distrito de El Tambo</b>	
<b>Actividades operativas del OEE 3.1</b>		
AO 3. 1. 1	CUI N° 2621384. Mejoramiento y ampliación del servicio de drenaje pluvial en Jr. Alejandro o. Deustua (jr. Sucre Jr. Las casuarinas), jirones las Casuarinas, SantaRosa y Santa Ines, distrito de El Tambo de la provincia de Huancayo del departamento de Junín	Gerencia de Desarrollo Territorial
AO 3. 1. 2	CUI N° 2599522. Creacion del servicio de drenaje pluvial en el Pje Campos, Pje Universitario, Pje Nemesio Raez y Pje los Claveles del anexo Saños Chico en el distrito de El Tambo de la provincia de Huancayo del departamento de Junín.	Gerencia de Desarrollo Territorial
AO 3. 1. 3	CUI N° 2625636. Creacion del servicio de drenaje pluvial en el sector mejorada alta, el distrito de El Tambo de la provincia de Huancayo - Junín.	Gerencia de Desarrollo Territorial
AO 3. 1. 4	CUI N° 2619465. Ampliacion del servicio de drenaje pluvial en cooperativa de vivienda coovitsa en el distrito de El Tambo de la provincia de Huancayo del departamento de Junín.	Gerencia de Desarrollo Territorial

MUNICIPALIDAD DISTRITAL DE EL TAMBO  
GERENTE DE DESARROLLO ECONÓMICO

Econ. JORGE ISAAC LARA RICAPA  
(e) OFICINA DE DEFENSA CIVIL

MUNICIPALIDAD DISTRITAL DE EL TAMBO  
GERENTE DE DESARROLLO ECONÓMICO

Econ. JORGE ISAAC LARA RICAPA  
(e) OFICINA DE DEFENSA CIVIL

MUNICIPALIDAD DISTRITAL DE EL TAMBO  
GERENTE DE DEFENSA CIVIL  
C.E.I. 09453

MUNICIPALIDAD DISTRITAL DE EL TAMBO  
Ing. David Ramos Aparicio  
GERENTE DE SERVICIOS PÚBLICOS

MUNICIPALIDAD DISTRITAL DE EL TAMBO  
Lic. Rony Cortierras Monago  
GERENTE DE DESARROLLO SOCIAL

MUNICIPALIDAD DISTRITAL DE EL TAMBO  
GERENTE DE DESARROLLO URBANO Y RURAL  
C.A.P. N° 21427

**PLAN DE PREVENCIÓN Y REDUCCIÓN DEL RIESGO DE DESASTRES DEL DISTRITO DE EL TAMBO, 2026-2030**

OEE/ AO Código	Descripción	Unidad Orgánica responsable
AO 3.1.5	CUI N° 2289552. Creación de la defensa riverieña en el sector I de la mejorada del, distrito de El Tambo – Huancayo - Junín.	Gerencia de Desarrollo Territorial
AO 3.1.6	CUI N° 2258599. Creación de defensa ribereña del anexo de la mejorada, distrito de el Tambo - Huancayo – Junín.	Gerencia de Desarrollo Territorial
AO 3.1.7	Actividad_Protección de la defensa ribereña con espigón y enrocado en la margen izquierda del rio mantaro, en el área degradada la Mejorada, distrito de El Tambo de la provincia de Huancayo del departamento de Junín.	Gerencia de Desarrollo Territorial
AO 3.1.8	Idea de actividad_Limpieza y descolmatación en los tramos comprendidos desde los puentes Dos de Mayo y Carrión, en el distrito de El Tambo, provincia de Huancayo y del departamento de Junín.	Gerencia de Desarrollo Territorial

Fuente: Equipo Técnico

**Cuadro N° 65: Actividades Operativas, roles y responsabilidades del OE4**

OEE/ AO Código	Descripción	Unidad Orgánica responsable
OEE.4.1	<b>Mejorar la articulación de la Gestión de Riesgos de Desastres en la Municipalidad Distrital de El Tambo</b>	
<b>Actividades operativas del OEE 4.1</b>		
AO 4.1.1	Conformar y realizar sesiones ordinarias del Grupo de Trabajo para la Gestión del Riesgo de Desastres (GTGRD) de la Municipalidad Distrital de El Tambo con la finalidad de evaluar los avances de la gestión prospectiva y correctiva.	Oficina de Defensa Civil
AO 4.1.2	Elaborar el Plan Anual de Actividades (PAA) del Grupo de Trabajo para la Gestión del Riesgo de Desastres (GTGRD) de la Municipalidad Distrital de El Tambo.	Oficina de Defensa Civil
AO 4.1.3	Generar charlas sobre el reglamento de funcionamiento interno del Grupo de Trabajo para la Gestión del Riesgo de Desastres (GTGRD).	Oficina de Defensa Civil
AO 4.1.4	Realizar capacitaciones al Grupo de Trabajo para la Gestión del Riesgo de Desastres (GTGRD) y al Equipo Técnico de la Municipalidad Distrital de El Tambo.	Oficina de Defensa Civil
AO 4.1.5	Realizar el monitoreo, seguimiento y evaluación de las acciones del Plan de Prevención y Reducción del Riesgo de Desastres del distrito de El Tambo al 2030.	Oficina de Defensa Civil
AO 4.1.6	Realizar capacitación a los servidores públicos sobre prevención y reducción en Gestión de Riesgo de Desastres.	Oficina de Defensa Civil
OEE.4.2	<b>Fortalecer capacidades de funcionarios y profesionales de la Municipalidad Distrital de El Tambo en prevención y reducción de Gestión de Riesgos de Desastres</b>	
<b>Actividades operativas del OEE 4.2</b>		
AO 4.2.1	Gestionar la contratación de un Evaluador de Riesgo acreditado y un profesional en el uso Sistema Cartográfico vinculado para la Gestión del Riesgo de Desastres.	Oficina de Defensa Civil

Fuente: Equipo Técnico

**Cuadro N° 66: Actividades Operativas, roles y responsabilidades del OE5**

OEE/ AO Código	Descripción	Unidad Orgánica Responsable
OEE.5.1	<b>Desarrollar actividades de sensibilización que fortalezcan conocimiento en prevención y reducción del riesgo de desastres</b>	
<b>Actividades operativas del OEE 5.1</b>		
AO 5.1.1	Organizar campañas educativas y sensibilización de prevención de riesgos ante las lluvias intensas y peligros asociados dirigido a la comunidad educativa.	Oficina de Defensa Civil – Gerencia de Desarrollo Social
AO 5.1.2	Organizar campañas comunicacionales para la gestión prospectiva y correctiva dirigido a la población vulnerable.	Oficina de Defensa Civil – Gerencia de Desarrollo Social
AO 5.1.3	Fortalecer el componente prospectivo y correctivo de manera articulada con el sector salud.	Oficina de Defensa Civil – Gerencia de Desarrollo Social

Fuente: Equipo Técnico

**NOTA:**

El seguimiento al Plan de Prevención y Reducción del Riesgo de Desastres - PPRRD del distrito de El Tambo, se realizará de manera semestral, mediante informe de la Oficina de Defensa Civil y Gestión del Riesgo de Desastres (ejecución física) de la Gerencia de Planificación y Presupuesto (ejecución financiera), a fin de verificar los avances en la implementación de las actividades y proyectos de prevención y reducción del riesgo teniendo en cuenta las metas anuales aprobadas.

**3.5. Programación de Metas físicas del Plan**

Los objetivos y actividades se ejecutarán de manera progresiva de acuerdo al horizonte del Plan de Prevención y Reducción del Riesgo de Desastres - PPRRD del distrito de El Tambo considerando como inicio desde el año 2026 hasta el año 2030. Asimismo, se menciona, el año de ejecución y los productos a obtener mediante los cuales se verificará su cumplimiento, para lo cual es importante que el o los responsables cuenten con los recursos financieros, logísticos y humanos necesarios.

MUNICIPALIDAD DISTRITAL DE EL TAMBO  
GERENCIA DE DESARROLLO ECONÓMICO  
Econ. JORGE ISAAC LARA RICAPA  
(e) OFICINA DE DEFENSA CIVIL

MUNICIPALIDAD DISTRITAL DE EL TAMBO  
GERENCIA DE DESARROLLO ECONÓMICO  
Econ. JORGE ISAAC LARA RICAPA  
(e) OFICINA DE DEFENSA CIVIL

MUNICIPALIDAD DISTRITAL DE EL TAMBO  
GERENCIA DE DEFENSA CIVIL  
Econ. Rober B. Panona Díaz  
C.E.I. 09453

MUNICIPALIDAD DISTRITAL DE EL TAMBO  
Ing. David Ramos Aparicio  
GERENTE DE SERVICIOS PÚBLICOS

MUNICIPALIDAD DISTRITAL DE EL TAMBO  
Lic. Rony Cortireras Monago  
GERENTE DE DESARROLLO SOCIAL

MUNICIPALIDAD DISTRITAL DE EL TAMBO  
GERENCIA DE DESARROLLO URBANO Y RURAL  
Jorge Antonio Castro-Buendía  
C.A.P. N° 21427

PLAN DE PREVENCIÓN Y REDUCCIÓN DEL RIESGO DE DESASTRES DEL DISTRITO DE EL TAMBO, 2026-2030

Cuadro N° 67: Programación del OEE 1.1.-A

OEE/AO	Indicador del PPRRD 2030		Línea Base 2025	Meta al 2030					Horizontes de planeamiento		Fuente de financiamiento		
	Indicador	Unidad	Cantidad	Corto plazo	Mediano Plazo				Montos estimados (S/.)		Programa presupuestal 0068		Otro
				2026	2027	2028	2029	2030	CP <sup>3</sup>	MP <sup>4</sup>	Produc.	Activid.	
<b>OEE 1.1. Generar estudios de riesgo en el distrito de El Tambo y medidas de acceso universal a la información en Gestión de Riesgo de Desastres</b>													
AO 1. 1 .1. Elaborar el Informe de Evaluación de Riesgo por inundación pluvial en los sectores (Av. Tahuantinsuyo- Jr. Manuel Fuentes y Jr Rosemberg; Av. Tahuantinsuyo - Av. Mariategui; Av. Manchego Muñoz; Av. Ferrocarril – Jr. Cajatambo; Av. Ferrocarril – Jr. Santa Rosa "Umuto"; Psje. Argentina; Av. Tahuantinsuyo - Av. Julio Sumar; Av. Tahuantinsuyo; Calle Primero De Mayo; Calle Virgen De La Asunción - Calle Miriam De Salia; Jr. Boldo; Av. Ferrocarril - Av. Progreso; Prol. Tumbes Y Calle Geminis; Av. Ferrocarril (Tramo Manco Capac Y Saños Chico) Ambos Sentidos; Av. Tahuantinsuyo (Tramo Av. Evitamiento y Jr. Ricardo Méndez); Av. Julio Sumar; Pje. Los Tulipanes; y Pje. Los Guindales), en el distrito de El Tambo, provincia de Huancayo y del departamento de Junín (Ficha Técnica de Zona Crítica N° 01).	Número de informes de evaluación de riesgos	Informe Técnico	0	2	5	5	5	5	2	20	3000737 Estudios para establecer el riesgo a nivel territorial	5005571 Desarrollo de estudios para establecer el riesgo a nivel territorial	-
AO 1. 1 .2. Elaborar el Informe de Evaluación de Riesgo por erosión fluvial en en los tramos de los puentes Dos de Mayo y Carrión, en el distrito de El Tambo, provincia de Huancayo y del departamento de Junín (Ficha Técnica de Zona Crítica N° 02).	Número de informes de evaluación de riesgos	Informe Técnico	0	0	1	1	1	0	0	3	3000737 Estudios para establecer el riesgo a nivel territorial	5005571 Desarrollo de estudios para establecer el riesgo a nivel territorial	-
AO 1. 1 .7. Generar fichas técnicas de zonas críticas identificadas por inundación, y sus posibles medidas de control.	Número de fichas técnicas	Ficha Técnica	0	0	1	1	1	1	1	4	-	-	RO <sup>5</sup>

Fuente: Equipo Técnico

MUNICIPALIDAD DISTRITAL DE EL TAMBO

MUNICIPALIDAD DISTRITAL DE EL TAMBO  
 Lic. ROY Contreras Monago  
 GERENTE DE DESARROLLO SOCIAL

Joseph Anthony Castro-Buendia  
 SUB GERENTE DE DESARROLLO URBANO Y RURAL  
 CAP. N° 21427

MUNICIPALIDAD DISTRITAL DE EL TAMBO  
 ECON. JORGE ISAAC LARA RICAPA  
 (e) OFICINA DE DEFENSA CIVIL

MUNICIPALIDAD DISTRITAL DE EL TAMBO  
 ECON. JORGE ISAAC LARA RICAPA  
 (e) OFICINA DE DEFENSA CIVIL

Don Hober B. Pariona Díaz  
 C.E.I. 09453

<sup>3</sup> CP. Montos estimados a corto plazo sumando las cantidades de los 2 primeros años  
<sup>4</sup> MP. Montos estimados a mediano plazo sumando las cantidades de los años restantes  
<sup>5</sup> RO. Recursos operativos propios de la entidad municipal

PLAN DE PREVENCIÓN Y REDUCCIÓN DEL RIESGO DE DESASTRES DEL DISTRITO DE EL TAMBO, 2026-2030

Cuadro N° 68: Programación del OEE 1.2.-A

OEE/AO	Indicador del PPRD 2030		Línea Base 2025	Meta al 2030					Horizontes de planeamiento		Fuente de financiamiento			
	Indicador	Unidad	Cantidad	Corto plazo	Mediano Plazo				Montos estimados (S./.)		Programa presupuestal 0068		Otro	
				2026	2027	2028	2029	2030	CP	MP	Produc.	Activid.		
<b>OEE 1.2. Incrementar las capacidades para la Gestión de la información en Gestión de Riesgo de Desastres</b>														
AO 1. 2 .1. Gestionar y suscribir convenios para estudios especializados con entidades técnico científica (SENAMHI, INGEMMET, CENEPRED, ANA, IGP, entre otros), Colegio de Ingenieros del Perú sede Junín y universidades para la elaboración de estudios y/o investigaciones en Gestión de Riesgos de Desastres, por un periodo de 05 años.	Número de convenios	Convenio suscrito	0	0	1	0	0	0	0	1	0	-	--	RO
AO 1. 2 .2. Suscribir Convenio de colaboración Interinstitucional con el Ministerio de Vivienda, Construcción y Saneamiento para realizar la Prevención y Mitigación de Riesgos con maquinaria, vehículos y equipos, por un periodo de 05 años.	Número de convenios	Adenda de Convenio suscrito	0	0	1	0	0	0	0	0	1	-	-	RO
AO 1. 2 .3. Capacitar profesionales en el manejo y operatividad del Sistema de Información para la Gestión del Riesgo de Desastres (SIGRID).	Número de capacitaciones	Cantidad de personas capacitadas	0	0	1	1	1	1	1	1	4	3000738: Personas con formación y conocimiento en gestión del riesgo de desastres	5005580 Formación y capacitación en materia de Gestión del Riesgo de Desastres	-

Cuadro N° 69: Programación del OEE 2.1.-A

0	Indicador del PPRD 2030		Línea Base 2025	Meta al 2030					Horizontes de planeamiento		Fuente de financiamiento			
	Indicador	Unidad	Cantidad	Corto plazo	Mediano Plazo				Montos estimados (S./.)		Programa presupuestal 0068		Otro	
				2026	2027	2028	2029	2030	CP	MP	Produc.	Activid.		
<b>OEE 2.1. Incorporar la Gestión de Riesgos de Desastres en los instrumentos de planificación estratégica e institucional de la Municipalidad Distrital de El Tambo</b>														
AO 2.1.1. Incorporar acciones estratégicas relacionadas a los componentes prospectivo y correctivo en la actualización del Plan Estratégico Institucional (PEI) de la Municipalidad Distrital de El Tambo.	Número de Instrumento aprobado	Instrumento	0	0	1	0	0	0	0	0	1	-	-	RO
AO 2. 1 .2. Actualizar el Manual de Organización y funciones según normativa vigente Ley del SINAGERD N° 29664	Número de Instrumento aprobado	Instrumento	0	0	0	1	0	0	0	0	1	-	-	RO
AO 2. 1 .3. Actualizar el Reglamento de Organización y funciones según normativa vigente Ley del SINAGERD N° 29664	Número de Instrumento aprobado	Instrumento	0	0	1	0	0	0	0	0	1	-	-	RO

MUNICIPALIDAD DISTRITAL DE EL TAMBO  
Ing. David Ramos Abad

  
Lic. Rosy Contreras Monago  
GERENTE DE DESARROLLO SOCIAL

  
Joseph Anthony Castro-Buendía  
SUB GERENTE DE DESARROLLO URBANO Y RURAL  
CAP. N° 21427

  
Econ. JORGE ISAAC LARA RICAPA  
(O) OFICINA DE DEFENSA CIVIL

  
Econ. JORGE ISAAC LARA RICAPA  
(O) OFICINA DE DEFENSA CIVIL

  
Rober B. Pariona Díaz  
C.E.I. 09453

**PLAN DE PREVENCIÓN Y REDUCCIÓN DEL RIESGO DE DESASTRES DEL DISTRITO DE EL TAMBO, 2026-2030**

0	Indicador del PPRD 2030		Línea Base 2025	Meta al 2030					Horizontes de planeamiento		Fuente de financiamiento			
	Indicador	Unidad	Cantidad	Corto plazo	Mediano Plazo				Montos estimados (S/.)		Programa presupuestal 0068		Otro	
				2026	2027	2028	2029	2030	CP	MP	Produc.	Activid.		
<b>OEE 2.1. Incorporar la Gestión de Riesgos de Desastres en los instrumentos de planificación estratégica e institucional de la Municipalidad Distrital de El Tambo</b>														
AO 2.1.4. Realizar modificaciones presupuestales en el Programa Presupuestal PP0068, considerando los productos en los tres componentes de la Gestión de Riesgo de Desastres.	Asignación de recursos en el PP0068	Informe Técnico	0	1	1	1	1	1	1	1	4	-	-	RO
AO 2.1.5. Aprobar una directiva respecto a la Incorporar el análisis del riesgo de desastres en los diferentes proyectos de inversión pública en el distrito de El Tambo.	Número de Directiva aprobada	Directiva	0	0	0	1	0	0	0	0	1	-	-	RO
AO 2.1.6. Reportar avances en la Encuesta Nacional de Gestión de Riesgo de Desastres (ENAGERD).	Número de reportes	Reportes	0	1	1	1	1	1	1	1	4	-	-	RO

Fuente: Equipo Técnico

**Cuadro N° 70: Programación del OEE 2.2.-A**

OEE/AO	Indicador del PPRD 2030		Línea Base 2025	Meta al 2030					Horizontes de planeamiento		Fuente de financiamiento			
	Indicador	Unidad	Cantidad	Corto plazo	Mediano Plazo				Montos estimados (S/.)		Programa presupuestal 0068		Otro	
				2026	2027	2028	2029	2030	CP	MP	Produc.	Activid.		
<b>OEE 2.2. Incorporar la Gestión de Riesgo de Desastres en las normativas e instrumentos de planificación territorial del distrito de El Tambo</b>														
AO 2.2.1. Elaborar el Plan de Educación Comunitaria del distrito de El Tambo.	Número de plan aprobado	Resolución de aprobación	0	0	1	0	0	0	1	0	3000001 Acciones comunes	5004280 Desarrollo de instrumentos estratégicos para la GRD	-	-
AO 2.2.2. Elaborar y/o actualizar los Planes de Desarrollo Urbano (PAT, PDU entre otros) considerando la GRD Según zonas críticas de peligro.	Número de plan aprobado	Resolución de aprobación	0	0	0	1	0	0	0	1			-	-

Fuente: Equipo Técnico

**Cuadro N° 71: Programación del OEE 3.1.-A**

OEE/AO	Indicador del PPRD 2030		Línea Base 2025	Meta al 2030					Horizontes de planeamiento		Fuente de financiamiento			
	Indicador	Unidad	Cantidad	Corto plazo	Mediano Plazo				Montos estimados (S/.)		Programa presupuestal 0068		Otro	
				2026	2027	2028	2029	2030	CP	MP	Produc.	Activid.		
<b>OEE 3.1. Programar y/o ejecutar medidas estructurales (ACTIVIDADES Y PROYECTOS DE INVERSIÓN) en zonas críticas priorizadas para la reducción de riesgos de desastres ante inundaciones en el distrito de El Tambo*</b>														
AO 3.1.1. Mejoramiento y ampliación del servicio de drenaje pluvial en Jr. Alejandro o. Deustua (jr. Sucre Jr. Las casuarinas), jirones las Casuarinas, SantaRosa y Santa Ines, distrito de El Tambo de la provincia de Huancayo del departamento de Juní. (CUI N° 2621384.)	Número de actividad ejecutada	Actividad ejecutada	0	0	1	0	0	0	0	0	1	-	-	FONDES o PROGRAMA NUESTRAS CIUDADES
AO 3.1.2 Creacion del servicio de drenaje pluvial en el Pje Campos, Pje Universitario, Pje Nemesio Raez y Pje los Claveles del anexo Saños Chico en el distrito de El Tambo de la provincia de Huancayo del departamento de Junín (CUI N° 2599522)	Número de actividad ejecutada	Actividad ejecutada	0	0	1	0	0	0	0	0	1	-	-	FONDES o PROGRAMA NUESTRAS CIUDADES

Lic. Rosy Contreras Monago  
GERENTE DE DESARROLLO SOCIAL

Joseph Anthony Castro-Buendía  
SUS GERENTE DE DESARROLLO URBANO Y RURAL  
CAP. N° 21427

Econ. JORGE ISAAC LARA RICAPA  
(e) OFICINA DE DEFENSA CIVIL

Econ. JORGE ISAAC LARA RICAPA  
(e) OFICINA DE DEFENSA CIVIL

Don Rober B Pariona Díaz  
C.E.I. 09453

**PLAN DE PREVENCIÓN Y REDUCCIÓN DEL RIESGO DE DESASTRES DEL DISTRITO DE EL TAMBO, 2026-2030**

OEE/AO	Indicador del PPRD 2030		Línea Base 2025	Meta al 2030					Horizontes de planeamiento		Fuente de financiamiento			
	Indicador	Unidad	Cantidad	Corto plazo	Mediano Plazo				Montos estimados (S/.)		Programa presupuestal 0068		Otro	
				2026	2027	2028	2029	2030	CP	MP	Produc.	Activid.		
<b>OEE 3.1. Programar y/o ejecutar medidas estructurales (ACTIVIDADES Y PROYECTOS DE INVERSIÓN) en zonas críticas priorizadas para la reducción de riesgos de desastres ante inundaciones en el distrito de El Tambo*</b>														
AO 3.1.3 Creación del servicio de drenaje pluvial en el sector mejorada alta, el distrito de El Tambo de la provincia de Huancayo del departamento de Junín (CUI N° 2625636)	Número de actividad ejecutada	Actividad ejecutada	0	0	1	0	0	0	0	0	1	-	-	FONDES o PROGRAMA NUESTRAS CIUDADES
AO 3.1.4. Ampliación del servicio de drenaje pluvial en cooperativa de vivienda coovitsa en el distrito de El Tambo de la provincia de Huancayo del departamento de Junín (CUI N° 2619465)	Número de actividad ejecutada	Actividad ejecutada	0	0	1	0	0	0	0	0	1	-	-	FONDES o PROGRAMA NUESTRAS CIUDADES
AO 3.1.5 Creación de la defensa riverieña en el sector I de la mejorada del, distrito de El Tambo de la provincia de Huancayo del departamento de Junín (CUI N° 2289552)	Número de actividad ejecutada	Actividad ejecutada	0	0	0	1	0	0	0	0	1	-	-	FONDES o PROGRAMA NUESTRAS CIUDADES
AO 3.1.6 Creación de defensa ribereña del anexo de la mejorada, distrito de el Tambo de la provincia de Huancayo del departamento de Junín (CUI N° 2258599)	Número de actividad ejecutada	Actividad ejecutada	0	0	0	1	0	0	0	0	1	-	-	FONDES o PROGRAMA NUESTRAS CIUDADES
AO 3.1.7 Protección de la defensa ribereña con espigón y enrocado en la margen izquierda del río mantaro, en el área degradada la Mejorada, distrito de El Tambo de la provincia de Huancayo del departamento de Junín.	Número de actividad ejecutada	Actividad ejecutada	0	0	0	0	1	0	0	0	1	-	-	FONDES o PROGRAMA NUESTRAS CIUDADES
AO 3.1.8 Limpieza y descolmatación en los tramos comprendidos desde los puentes Dos de Mayo y Carrión, en el distrito de El Tambo, provincia de Huancayo y del departamento de Junín (Idea de actividad) (Ficha Técnica de Zona Crítica N° 02).	Número de actividad ejecutada	Actividad ejecutada	0	1	0	0	0	0	0	1	0	-	-	FONDES o PROGRAMA NUESTRAS CIUDADES

Fuente: Equipo Técnico

**Cuadro N° 72: Programación del OEE 4.1.-A**

OEE/AO	Indicador del PPRD 2030		Línea Base 2025	Meta al 2030					Horizontes de planeamiento		Fuente de financiamiento			
	Indicador	Unidad	Cantidad	Corto plazo	Mediano Plazo				Montos estimados (S/.)		Programa presupuestal 0068		Otro	
				2026	2027	2028	2029	2030	CP	MP	Produc.	Activid.		
<b>OEE 4.1. Mejorar la articulación de la Gestión de Riesgos de Desastres en la Municipalidad Distrital de El Tambo</b>														
AO 4.1.1. Conformar y realizar sesiones ordinarias del Grupo de Trabajo para la Gestión del Riesgo de Desastres (GTGRD) de la Municipalidad Distrital de El Tambo con la finalidad de evaluar los avances de la gestión prospectiva y correctiva del riesgo de desastres.	Número de sesiones	Acta de reunión	0	3	3	3	3	3	3	3	12	3000738 Personas con formación y conocimiento en gestión del riesgo de desastres	5005580 Formación y capacitación en materia de Gestión del Riesgo de Desastres y adaptación al cambio climático	-
AO 4.1.2. Elaborar el Plan Anual de Actividades (PAA) del Grupo de Trabajo para la Gestión del	Numero de plan aprobado	Resolución de aprobación	0	1	1	1	1	1	1	1	4	-	-	RO

Lic. Rosy Contreras Monago  
GERENTE DE DESARROLLO SOCIAL

Joseph Anthony Castro-Buendía  
SU GERENTE DE DESARROLLO URBANO Y RURAL  
CAP. N° 21427

Econ. JORGE ISAAC LARA RICAPA  
(O) OFICINA DE DEFENSA CIVIL

Econ. JORGE ISAAC LARA RICAPA  
(O) OFICINA DE DEFENSA CIVIL

Rober B. Pariona Díaz  
C.E.I. 09453

**PLAN DE PREVENCIÓN Y REDUCCIÓN DEL RIESGO DE DESASTRES DEL DISTRITO DE EL TAMBO, 2026-2030**

OEE/AO	Indicador del PPRRD 2030		Línea Base 2025	Meta al 2030					Horizontes de planeamiento		Fuente de financiamiento			
	Indicador	Unidad	Cantidad	Corto plazo	Mediano Plazo				Montos estimados (S./.)		Programa presupuestal 0068		Otro	
				2026	2027	2028	2029	2030	CP	MP	Produc.	Activid.		
<b>OEE 4.1. Mejorar la articulación de la Gestión de Riesgos de Desastres en la Municipalidad Distrital de El Tambo</b>														
Riesgo de Desastres (GTGRD) de la Municipalidad Distrital de El Tambo.														
AO 4.1.3. Generar charlas sobre el reglamento de funcionamiento interno del Grupo de Trabajo para la Gestión del Riesgo de Desastres (GTGRD) de la Municipalidad Distrital de El Tambo.	Numero de charlas	Acta de reunión	0	1	1	1	1	1	1	4	3000738 Personas con formación y conocimiento en gestión del riesgo de desastres	5005580 Formación y capacitación en materia de Gestión del Riesgo de Desastres y adaptación al cambio climático	-	
AO 4.1.4. Realizar capacitaciones al Grupo de Trabajo para la Gestión del Riesgo de Desastres (GTGRD) y al Equipo Técnico de la Municipalidad Distrital de El Tambo.	Número de capacitaciones impartidas al GTGRD y Equipo Técnico	Capacitación	0	0	1	1	1	1	1	4	3000738 Personas con formación y conocimiento en gestión del riesgo de desastres	5005580 Formación y capacitación en materia de Gestión del Riesgo de Desastres y adaptación al cambio climático	-	
AO 4.1.5. Realizar el monitoreo, seguimiento y evaluación de las acciones del Plan de Prevención y Reducción del Riesgo de Desastres del distrito de El Tambo al 2030.	Número de evaluaciones por año	Informe de evaluación	0	0	1	1	1	1	1	4	-	-	RO	
AO 4.1.6. Realizar capacitación a los servidores públicos sobre prevención y reducción en Gestión de Riesgo de Desastres	Número de capacitaciones	Numero de servidores públicos capacitados	0	0	1	1	1	1	1	4	3000738 Personas con formación y conocimiento GRD	5005580 Formación y capacitación en materia de GRD	-	

Fuente: Equipo Técnico

**Cuadro N° 73: Programación del OEE 4.2 – A**

OEE/AO	Indicador del PPRRD 2030		Línea Base 2025	Meta al 2030					Horizontes de planeamiento		Fuente de financiamiento			
	Indicador	Unidad	Cantidad	Corto plazo	Mediano Plazo				Montos estimados (S./.)		Programa presupuestal 0068		Otro	
				2026	2027	2028	2029	2030	CP	MP	Produc.	Activid.		
<b>OEE 4.2. Fortalecer capacidades de funcionarios y profesionales de la Municipalidad Distrital de El Tambo en prevención y reducción de Gestión de Riesgos de Desastres</b>														
AO 4.2.1. Gestionar la contratación de un evaluador de riesgo acreditado y un profesional en el uso Sistema Cartográfico vinculado para la Gestión del Riesgo de Desastres	Número de contrataciones	Informe de contratación	0	1	1	1	1	1	1	4	3000738 Personas con formación y conocimiento en GRD	5005580 Formación y capacitación en materia de Gestión de GRD	-	

Fuente: Equipo Técnico

MUNICIPALIDAD DISTRITAL DE EL TAMBO  
Lic. Rosy Contreras Monago  
GERENTE DE DESARROLLO SOCIAL

MUNICIPALIDAD DISTRITAL DE EL TAMBO  
SUB GERENTE DE DESARROLLO URBANO Y RURAL  
Joseph Anthony Castro-Buendía  
CAP. N° 21427

MUNICIPALIDAD DISTRITAL DE EL TAMBO  
GERENTE DE DESARROLLO ECONOMICO  
Econ. JORGE ISAAC LARA RICAPA  
(e) OFICINA DE DEFENSA CIVIL

MUNICIPALIDAD DISTRITAL DE EL TAMBO  
GERENTE DE DESARROLLO ECONOMICO  
Econ. JORGE ISAAC LARA RICAPA  
(e) OFICINA DE DEFENSA CIVIL

MUNICIPALIDAD DISTRITAL DE EL TAMBO  
GERENTE DE DEFENSA CIVIL  
Econ. Rober B Pariona Díaz  
C.E.I. 09453

**PLAN DE PREVENCIÓN Y REDUCCIÓN DEL RIESGO DE DESASTRES DEL DISTRITO DE EL TAMBO, 2026-2030**

**Cuadro N° 74: Programación del OEE 5.1 – A**

OEE/AO	Indicador del PPRD 2030		Línea Base 2025	Meta al 2030					Horizontes de planeamiento		Fuente de financiamiento		
	Indicador	Unidad	Cantidad	Corto plazo	Mediano Plazo				Montos estimados (S./.)		Programa presupuestal 0068		Otro
				2026	2027	2028	2029	2030	CP	MP	Produc.	Activid.	
<b>OEE 5.1. Desarrollar actividades de sensibilización que fortalezcan conocimiento en prevención y reducción del riesgo de desastres</b>													
AO 5.1.1. Organizar campañas educativas y sensibilización de prevención de riesgos ante las lluvias intensas y peligros asociados dirigido a la comunidad educativa.	Número de campañas educativas	Estudiantes sensibilizados	0	0	1	1	1	1	0	4	3000738 Población con prácticas seguras para la resiliencia	5005581 Desarrollo de campañas comunicacionales para la gestión del riesgo de desastres	-
AO 5.1.2. Organizar campañas comunicacionales para la gestión prospectiva y correctiva dirigido a la población vulnerable.	Número de campañas comunicacionales	Población sensibilizada	0	0	1	1	1	1	0	4	3000738 Población con prácticas seguras para la resiliencia	5005581 Desarrollo de campañas comunicacionales para la gestión del riesgo de desastres	-
AO 5.1.3. Fortalecer el componente prospectivo y correctivo de manera articulada con el sector salud	Número de Programa aprobado	Programa	0	0	1	1	1	1	0	4	-	-	RO

Fuente: Equipo Técnico

**Nota**

- A lo largo de la ejecución del presente Plan, puede darse el contexto de modificar las inversiones (costo de ejecución), de acuerdo al Programa Multianual de Inversiones vigente para el año 2026-2030, bajo criterio de priorización de inversiones y criterio del Equipo Técnico y grupo de Trabajo.
- Durante los seis años de horizonte que conlleva la programación del PPRD\_EL TAMBO, este debe actualizarse a fin de contar con un estudio que se acoja a la Programación Multianual de Inversiones de la Gestión Edil de turno, de corresponder.
- El seguimiento al Plan de Prevención y Reducción del Riesgo de Desastres - PPRD del distrito de El Tambo, se realizará de manera trimestral, mediante informe de la Oficina de Defensa Civil y Gestión del Riesgo de Desastres (ejecución física) de la Oficina de Planeamiento y Presupuesto (ejecución financiera), a fin de verificar los avances en la implementación de las actividades y proyectos de prevención y reducción del riesgo teniendo en cuenta las metas anuales aprobadas.

MUNICIPALIDAD DISTRITAL DE EL TAMBO  
  
 Lic. Rosy Contreras Monago  
 GERENTE DE DESARROLLO SOCIAL

MUNICIPALIDAD DISTRITAL DE EL TAMBO  
 SUB GERENTE DE DESARROLLO URBANO Y RURAL  
  
 Joseph Anthony Castro-Buendia  
 SUB GERENTE DE DESARROLLO URBANO Y RURAL  
 C.A.P. N° 21427

MUNICIPALIDAD DISTRITAL DE EL TAMBO  
 GERENTE DE DESARROLLO ECONOMICO  
  
 Econ. JORGE ISAAC LARA RICAPA  
 (e) OFICINA DE DEFENSA CIVIL

MUNICIPALIDAD DISTRITAL DE EL TAMBO  
 GERENTE DE DESARROLLO ECONOMICO  
  
 Econ. JORGE ISAAC LARA RICAPA  
 (e) OFICINA DE DEFENSA CIVIL

MUNICIPALIDAD DISTRITAL DE EL TAMBO  
 GERENTE DE DEFENSA CIVIL  
  
 Rober B. Pariona Diaz  
 C.E.I. 09453

Municipalidad Distrital de  
**El Tambo**  
*Con honestidad y transparencia*



**PLAN DE PREVENCIÓN, REDUCCIÓN  
DEL RIESGO DE DESASTRES DEL  
DISTRITO DE EL TAMBO,  
PROVINCIA DE HUANCAYO  
DEPARTAMENTO DE JUNÍN**

**CAPITULO IV:**

**IMPLEMENTACIÓN DEL PLAN**

**PLAN DE PREVENCIÓN Y REDUCCIÓN DEL RIESGO DE DESASTRES DEL DISTRITO DE EL TAMBO, 2026-2030****4.1. Implementación del PPRD\_EL TAMBO**

La responsabilidad de la coordinación general de la implementación del PPRD\_ EL TAMBO será asumida por el Área de Defensa Civil y Gestión del Riesgo de Desastres con la finalidad de realizar las acciones pertinentes para dar solución integral al peligro por inundación pluvial y deslizamientos. El presente plan busca la priorización e intervención sobre aspectos fundamentales como la institucionalización de la GRD en las entidades públicas, además de fortalecer la gestión del territorio, garantizar el conocimiento del riesgo, además de implementar proyectos que garanticen la mitigación del riesgo y fortalecimiento de capacidades preventivas y reducción de las vulnerabilidades de la población.

**4.2. Financiamiento**

Para acceder al financiamiento y asignación de recursos en la implementación de medidas de gestión de riesgo de desastres es necesario realizar el adecuado dimensionamiento de los costos de la implementación de actividades del plan considerando diversos criterios tales como: daños producidos en desastres anteriores, montos anuales destinados para la atención de emergencias, costos de operación y mantenimiento, presupuestos con los que cuenta la Municipalidad Distrital de El Tambo.

El mecanismo de financiamiento para la implementación de las diversas actividades y proyectos en el Plan de Prevención y Reducción de Riesgos de Desastres (PPRD) de la Municipalidad Distrital de El Tambo considera los siguientes:

- a) Programa presupuestal N° 0068: Reducción de vulnerabilidad y atención de emergencias por desastres (PREVAED).
- b) Fondo para intervenciones ante la ocurrencia de desastres naturales (FONDES), destinado para para financiar inversión pública y actividades para la mitigación, capacidad de respuesta, rehabilitación y reconstrucción ante la ocurrencia de fenómenos naturales y antrópicos.
- c) Gestiones con los representantes de la cooperación internacional.
- d) Otros mecanismos de presupuesto de inversión de la municipalidad
  - RO: Recursos Ordinarios.
  - RDR: Recursos Directamente Recaudados.
  - ROOC: Recursos por Operaciones Oficiales de Crédito.
  - D y T: Donaciones y Transferencias.
  - RD: Recursos Determinados.
  - Canon y sobrecanon

**4.3. Presupuesto del PPRD del distrito de El Tambo 2026-2030**

El Plan de Prevención y Reducción del Riesgo de Desastres del distrito de El Tambo 2025 AL 2030, cuenta con 05 Objetivos Prioritarios (OP), 06 Acciones Estratégicas (AE) y 11 Actividades Operativas (AO), que implicaran la ejecución de 2041 intervenciones directas (meta física), las mismas se detallan en la siguiente tabla; la ejecución del PPRD tiene un costo multianual total presupuestado de aproximadamente S/ 594,000.00; los detalles del presupuesto estimado anualmente se detallan en la siguiente tabla:

MUNICIPALIDAD DISTRITAL DE EL TAMBO  
  
 Lic. Rosy Contreras Monago  
 GERENTE DE DESARROLLO SOCIAL

MUNICIPALIDAD DISTRITAL DE EL TAMBO  
 SUB GERENCIA DE DESARROLLO URBANO Y RURAL  
  
 Joseph Anthony Castro-Buendia  
 SUB GERENTE DE DESARROLLO URBANO Y RURAL  
 CAP. N° 21427

MUNICIPALIDAD DISTRITAL DE EL TAMBO  
 GERENCIA DE DESARROLLO ECONÓMICO  
  
 Econ. JORGE ISAAC LARA RICAPA  
 (e) OFICINA DE DEFENSA CIVIL

MUNICIPALIDAD DISTRITAL DE EL TAMBO  
 GERENCIA DE DESARROLLO ECONÓMICO  
  
 Econ. JORGE ISAAC LARA RICAPA  
 (e) OFICINA DE DEFENSA CIVIL

  
 Lic. Rober B. Pariona Díaz  
 C.EI. 09453

PLAN DE PREVENCIÓN Y REDUCCIÓN DEL RIESGO DE DESASTRES DEL DISTRITO DE EL TAMBO, 2026-2030

Cuadro N° 75: Programación financiera de actividades operativas

OEE/AO	Indicador del PPRD 2030		Línea Base 2025	Meta al 2030 <sup>6</sup>					Horizontes de planeamiento		Fuente de financiamiento		
	Indicador	Unidad	Cantidad	Corto plazo	Mediano Plazo				Montos estimados (S/.)		Programa presupuestal 0068		Otro
				2026	2027	2028	2029	2030	CP <sup>7</sup>	MP <sup>8</sup>	Produc.	Activid.	
AO 1. 1 .1. Elaborar el Informe de Evaluación de Riesgo por inundación pluvial en los sectores (Av. Tahuantinsuyo-Jr. Manuel Fuentes y Jr Rosemberg; Av. Tahuantinsuyo - Av. Mariategui; Av. Manchego Muñoz; Av. Ferrocarril – Jr. Cajatambo; Av. Ferrocarril – Jr. Santa Rosa "Umuto"; Psje. Argentina; Av. Tahuantinsuyo - Av. Julio Sumar; Av. Tahuantinsuyo; Calle Primero De Mayo; Calle Virgen De La Asunción - Calle Miriam De Salia; Jr. Boldo; Av. Ferrocarril - Av. Progreso; Prol. Tumbes Y Calle Geminis; Av. Ferrocarril (Tramo Manco Capac Y Saños Chico) Ambos Sentidos; Av. Tahuantinsuyo (Tramo Av. Evitamiento y Jr. Ricardo Menedez); Av. Julio Sumar; Pje. Los Tulipanes; y Pje. Los Guindales), en el distrito de El Tambo, provincia de Huancayo y del departamento de Junín (Ficha Técnica de Zona Crítica N° 01).	Número de informes de evaluación de riesgos	Informe Técnico	0	12,000	30,000	30,000	30,000	30,000	12,000	120,000	3000737 Estudios para establecer el riesgo a nivel territorial	5005571 Desarrollo de estudios para establecer el riesgo a nivel territorial	-
AO 1. 1 .2. Elaborar el Informe de Evaluación de Riesgo por erosión fluvial en en los tramos de los puentes Dos de Mayo y Carrión, en el distrito de El Tambo, provincia de Huancayo y del departamento de Junín (Ficha Técnica de Zona Crítica N° 02).	Número de informes de evaluación de riesgos	Informe Técnico	0	0	6,000	6,000	6,000	0	0	18,000	3000737 Estudios para establecer el riesgo a nivel territorial	5005571 Desarrollo de estudios para establecer el riesgo a nivel territorial	-
AO 1. 1 .3. Generar fichas técnicas de zonas críticas identificadas por inundación, deslizamientos y sus posibles medidas de control	Número de fichas técnicas	Ficha Técnica	0	0	2500	2500	2500	2500	0	10,000	-	-	RO <sup>9</sup>
AO 1. 2 .1. Gestionar y suscribir convenios para estudios especializados con entidades técnica científica (SENAMHI, INGEMMET, CENEPRED, ANA, IGP, entre otros), Colegio de Ingenieros del Perú sede Junín y	Número de convenios	Convenio suscrito	0.00	0.00	0.00	0.00	0.00	0.00	0.00	0.00	-	--	RO

<sup>6</sup> Los presupuestos programados son estimaciones realizadas de acuerdo a la relación de actividades y/o proyectos similares consignados en PPRD publicados en el SIGRID.

<sup>7</sup> CP. Montos estimados a corto plazo sumando las cantidades de los 2 primeros años

<sup>8</sup> MP. Montos estimados a mediano plazo sumando las cantidades de los años restantes

<sup>9</sup> RO. Recursos operativos propios de la entidad municipal

  
 Lic. Rosy Contreras Monago  
 GERENTE DE DESARROLLO SOCIAL

  
 Joseph Anthony Castro-Buendía  
 SUB GERENTE DE DESARROLLO URBANO Y RURAL  
 CAP. N° 21427

  
 Econ. JORGE ISAAC LARA RICAPA  
 (e) OFICINA DE DEFENSA CIVIL

  
 Econ. JORGE ISAAC LARA RICAPA  
 (e) OFICINA DE DEFENSA CIVIL

  
 Con. Hober B. Pariona Díaz  
 C.E.I. 09453

PLAN DE PREVENCIÓN Y REDUCCIÓN DEL RIESGO DE DESASTRES DEL DISTRITO DE EL TAMBO, 2026-2030

OEE/AO	Indicador del PPRD 2030		Línea Base 2025	Meta al 2030 <sup>6</sup>					Horizontes de planeamiento		Fuente de financiamiento			
	Indicador	Unidad	Cantidad	Corto plazo	Mediano Plazo				Montos estimados (S./)		Programa presupuestal 0068		Otro	
				2026	2027	2028	2029	2030	CP <sup>7</sup>	MP <sup>8</sup>	Produc.	Activid.		
universidades para la elaboración de estudios y/o investigaciones en Gestión de Riesgos de Desastres.														
AO 1. 2 .2. Suscribir convenio de colaboración Interinstitucional con el Ministerio de Vivienda, Construcción y Saneamiento para realizar la Prevención y Mitigación de Riesgos con maquinaria, vehículos y equipos.	Número de convenios	Adenda de Convenio suscrito	0.00	0.00	0.00	0.00	0.00	0.00	0.00	0.00	-	-	RO	
AO 1. 2 .3. Capacitar profesionales en el manejo y operatividad del Sistema de Información para la Gestión del Riesgo de Desastres (SIGRID).	Número de capacitaciones	Cantidad de personas capacitadas	0.00	0.00	0.00	0.00	0.00	0.00	0.00	0.00	-	--	RO	
AO 2. 1 .1. Incorporar acciones estratégicas relacionadas a los componentes prospectivo y correctivo en la actualización del Plan Estratégico Institucional (PEI) de la Municipalidad Distrital de El Tambo.	Número de Instrumento aprobado	Instrumento	0.00	0.00	10,000	0.00	0.00	0.00	0.00	10,000	-	-	RO	
AO 2.1 .2. Actualizar el Manual de Organización y funciones según normativa vigente Ley del SINAGERD N° 29664	Número de Instrumento aprobado	Instrumento	0.00	0.00	0.00	10,000	0.00	0.00	0.00	10,000	-	-	RO	
AO2.1.3. Actualizar el Reglamento de Organización y funciones según normativa vigente Ley del SINAGERD N° 29664	Número de Instrumento aprobado	Instrumento	0.00	0.00	10,000	0.00	0.00	0.00	0.00	10,000	-	-	RO	
AO2.1.4. Realizar modificaciones presupuestales en el Programa Presupuestal PP0068, considerando los productos en los tres componentes de la Gestión de Riesgo de Desastres.	Asignación de recursos en el PP0068	Informe Técnico	0.00	0.00	0.00	0.00	0.00	0.00	0.00	0.00	-	-	RO	
AO 2. 1 .5. Aprobar una directiva respecto a la Incorporar el análisis del riesgo de desastres en los diferentes proyectos de inversión pública en el distrito de El Tambo.	Número de Directiva aprobada	Directiva	0.00	0.00	0.00	6,000	0.00	0.00	0.00	6,000	-	-	RO	
AO 2. 1 .6. Reportar avances en la Encuesta Nacional de Gestión de Riesgo de Desastres (ENAGERD).	Número de reportes	Reportes	0.00	0.00	0.00	0.00	0.00	0.00	0.00	0.00	-	-	-	
AO 2.2.1. Elaborar el Plan de Educación Comunitaria del distrito de El Tambo.	Número de plan aprobado	Resolución de aprobación	0.00	0.00	8,000	0.00	0.00	0.00	0.00	8,000	3000001 Acciones comunes	5004280 Desarrollo de instrumentos	-	

 Lic. Rosy Contreras Monago  
GERENTE DE DESARROLLO SOCIAL

 Joseph Anthony Castro-Buendía  
SUB GERENTE DE DESARROLLO URBANO Y RURAL  
CAP. N° 21427

 Econ. JORGE ISAAC LARA RICAPA  
(e) OFICINA DE DEFENSA CIVIL

 Econ. JORGE ISAAC LARA RICAPA  
(e) OFICINA DE DEFENSA CIVIL

 Con. Helder B. Pariona Díaz  
C.E.I. 09453

## PLAN DE PREVENCIÓN Y REDUCCIÓN DEL RIESGO DE DESASTRES DEL DISTRITO DE EL TAMBO, 2026-2030

OEE/AO	Indicador del PPRD 2030		Línea Base 2025	Meta al 2030 <sup>6</sup>					Horizontes de planeamiento		Fuente de financiamiento			
	Indicador	Unidad	Cantidad	Corto plazo	Mediano Plazo				Montos estimados (S./)		Programa presupuestal 0068		Otro	
				2026	2027	2028	2029	2030	CP <sup>7</sup>	MP <sup>8</sup>	Produc.	Activid.		
												estratégicos para la GRD		
AO 2.2.2. Elaborar y/o actualizar los Planes de Desarrollo Urbano (PAT, PDU entre otros) considerando la GRD Según zonas críticas de peligro.	Número de plan aprobado	Resolución de aprobación	0.00	0.00	0.00	250,000.00	0.00	0.00	0.00	0.00	250,000.00	-	-	-
AO 3.1.1 Mejoramiento y ampliación del servicio de drenaje pluvial en Jr. Alejandro o. Deustua (jr. Sucre Jr. Las casuarinas), jirones las Casuarinas, Santa Rosa y Santa Ines, distrito de El Tambo de la provincia de Huancayo del departamento de Juní. (CUI N° 2621384.)	Número de actividad ejecutada	Actividad ejecutada	0	0	897,029.00	0	0	0	0	0	897,029.00	-	-	FONDES o PROGRAMA NUESTRAS CIUDADES
AO 3.1.2 Creación del servicio de drenaje pluvial en el Pje Campos, Pje Universitario, Pje Nemesio Raez y Pje los Claveles del anexo Saños Chico en el distrito de El Tambo de la provincia de Huancayo del departamento de Junín (CUI N° 2599522)	Número de actividad ejecutada	Actividad ejecutada	0	0	395,859.00	0	0	0	0	0	395,859.00	-	-	FONDES o PROGRAMA NUESTRAS CIUDADES
AO 3.1.3 Creación del servicio de drenaje pluvial en el sector mejorada alta, el distrito de El Tambo de la provincia de Huancayo del departamento de Junín (CUI N° 2625636)	Número de actividad ejecutada	Actividad ejecutada	0	0	1,171,218.00	0	0	0	0	0	1,171,218	-	-	FONDES o PROGRAMA NUESTRAS CIUDADES
AO 3.1.4. Ampliación del servicio de drenaje pluvial en cooperativa de vivienda coovitsa en el distrito de El Tambo de la provincia de Huancayo del departamento de Junín (CUI N° 2619465)	Número de actividad ejecutada	Actividad ejecutada	0	0	1,163,804.00	0	0	0	0	0	1,163,804	-	-	FONDES o PROGRAMA NUESTRAS CIUDADES
AO 3.1.5 Creación de la defensa riverieña en el sector I de la mejorada del, distrito de El Tambo de la provincia de Huancayo del departamento de Junín (CUI N° 2289552)	Número de actividad ejecutada	Actividad ejecutada	0	0	0	2,205,838	0	0	0	0	2,205,838	-	-	FONDES o PROGRAMA NUESTRAS CIUDADES
AO 3.1.6 Creación de defensa ribereña del anexo de la mejorada, distrito de el Tambo de la provincia de Huancayo del departamento de Junín (CUI N° 2258599)	Número de actividad ejecutada	Actividad ejecutada	0	0	0	507,012.33	0	0	0	0	507,012.33	-	-	FONDES o PROGRAMA NUESTRAS CIUDADES

MUNICIPALIDAD DISTRITAL DE EL TAMBO  
  
 Lic. Rosy Contreras Monago  
 GERENTE DE DESARROLLO SOCIAL

MUNICIPALIDAD DISTRITAL DE EL TAMBO  
 SUB GERENTE DE DESARROLLO URBANO Y RURAL  
  
 Joseph Anthony Castro-Buendía  
 SUB GERENTE DE DESARROLLO URBANO Y RURAL  
 CAP. N° 21427

MUNICIPALIDAD DISTRITAL DE EL TAMBO  
 OFICINA DE DEFENSA CIVIL  
  
 Econ. JORGE ISAAC LARA RICAPA  
 (e) OFICINA DE DEFENSA CIVIL

MUNICIPALIDAD DISTRITAL DE EL TAMBO  
 OFICINA DE DEFENSA CIVIL  
  
 Econ. JORGE ISAAC LARA RICAPA  
 (e) OFICINA DE DEFENSA CIVIL

MUNICIPALIDAD DISTRITAL DE EL TAMBO  
  
 Con. Hober B. Pariona Diaz  
 C.E.I. 09453

PLAN DE PREVENCIÓN Y REDUCCIÓN DEL RIESGO DE DESASTRES DEL DISTRITO DE EL TAMBO, 2026-2030

OEE/AO	Indicador del PPRD 2030		Línea Base 2025	Meta al 2030 <sup>6</sup>					Horizontes de planeamiento		Fuente de financiamiento				
	Indicador	Unidad	Cantidad	Corto plazo	Mediano Plazo				Montos estimados (S/.)		Programa presupuestal 0068		Otro		
				2026	2027	2028	2029	2030	CP <sup>7</sup>	MP <sup>8</sup>	Produc.	Activid.			
AO 3.1.7 Protección de la defensa ribereña con espigón y enrocado en la margen izquierda del rio mantaro, en el área degradada la Mejorada, distrito de El Tambo de la provincia de Huancayo del departamento de Junín.	Número de actividad ejecutada	Actividad ejecutada	0	0	0	0	30,000	0	0	0	30,000	-	-	FONDES o PROGRAMA NUESTRAS CIUDADES	
AO 3.1.8 Limpieza y descolmatación en los tramos comprendidos desde los puentes Dos de Mayo y Carrión, en el distrito de El Tambo, provincia de Huancayo y del departamento de Junín (Idea de actividad) (Ficha Técnica de Zona Crítica N° 02).	Número de actividad ejecutada	Actividad ejecutada	0	30,000	0	0	0	0	30,000	0	-	-	-	FONDES o PROGRAMA NUESTRAS CIUDADES	
AO 4.1.1. Conformar y realizar sesiones ordinarias del Grupo de Trabajo para la Gestión del Riesgo de Desastres (GTGRD) de la Municipalidad Distrital de El Tambo con la finalidad de evaluar los avances de la gestión prospectiva y correctiva del riesgo de desastres.	Número de sesiones	Acta de reunión	0.00	0.00	0.00	0.00	0.00	0.00	0.00	0.00	-	-	-	-	
AO 4.1.2. Elaborar el Plan Anual de Actividades (PAA) del Grupo de Trabajo para la Gestión del Riesgo de Desastres (GTGRD) de la Municipalidad Distrital de El Tambo.	Numero de plan aprobado	Resolución de aprobación	0.00	0.00	0.00	0.00	0.00	0.00	0.00	0.00	-	-	-	-	
AO 4.1.3. Generar charlas sobre el reglamento de funcionamiento interno del Grupo de Trabajo para la Gestión del Riesgo de Desastres (GTGRD) de la Municipalidad Distrital de El Tambo	Numero de charlas	Acta de reunión	0.00	0.00	2,500	2,500	2,500	2,500	0.00	10,000	3000738	Personas con formación y conocimiento en gestión del riesgo de desastres	5005580	Formación y capacitación en materia de GRD	-
AO 4.1.4. Realizar capacitaciones al Grupo de Trabajo para la Gestión del Riesgo de Desastres (GTGRD) y al Equipo Técnico de la Municipalidad Distrital de El Tambo.	Número de capacitaciones impartidas al GTGRD y Equipo Técnico	Capacitación	0.00	0.00	2,500	2,500	2,500	2,500	0.00	10,000	3000738	Personas con formación y conocimiento en GRD	5005580	Formación en materia de GRD y adaptación al cambio climático	-
AO 4.1.5. Realizar el monitoreo, seguimiento y evaluación de las acciones del Plan de Prevención y Reducción del Riesgo de Desastres del distrito de El Tambo al 2030.	Número de evaluaciones por año	Informe de evaluación	0.00	0.00	0.00	0.00	0.00	0.00	0.00	0.00	-	-	-	RO	
AO 4.1.6. Realizar capacitación a los servidores públicos sobre prevención y	Número de capacitaciones	Numero de	0.00	0.00	2,500.00	2,500.00	2,500.00	2,500.00	0.00	10,000	3000738		5005580		

  
 Lic. Rosy Contreras Monago  
 GERENTE DE DESARROLLO SOCIAL

  
 MUNICIPALIDAD DISTRITAL DE EL TAMBO  
 SUB GERENTE DE DESARROLLO URBANO Y RURAL  
 Joseph Anthony Castro-Buendía  
 SUB GERENTE DE DESARROLLO URBANO Y RURAL  
 CAP. N° 31427

  
 MUNICIPALIDAD DISTRITAL DE EL TAMBO  
 GERENTE DE ECONOMÍA  
 Econ. JORGE ISAAC LARA RICAPA  
 (e) OFICINA DE DEFENSA CIVIL

  
 MUNICIPALIDAD DISTRITAL DE EL TAMBO  
 GERENTE DE ECONOMÍA  
 Econ. JORGE ISAAC LARA RICAPA  
 (e) OFICINA DE DEFENSA CIVIL

  
 Con. Helder B. Pariona Díaz  
 C.E.I. 09453

**PLAN DE PREVENCIÓN Y REDUCCIÓN DEL RIESGO DE DESASTRES DEL DISTRITO DE EL TAMBO, 2026-2030**

OEE/AO	Indicador del PPRD 2030		Línea Base 2025	Meta al 2030 <sup>6</sup>					Horizontes de planeamiento		Fuente de financiamiento				
	Indicador	Unidad	Cantidad	Corto plazo	Mediano Plazo				Montos estimados (S/.)		Programa presupuestal 0068		Otro		
				2026	2027	2028	2029	2030	CP <sup>7</sup>	MP <sup>8</sup>	Produc.	Activid.			
reducción en Gestión de Riesgo de Desastres		servidores públicos capacitados										Personas con formación y conocimiento GRD	Formación y capacitación en materia de GRD		
AO 4.2.1. Gestionar la contratación de un evaluador de riesgo acreditado y un profesional en el uso Sistema Cartográfico vinculado para la Gestión del Riesgo de Desastres	Número de contrataciones	Informe de contratación	0.00	0.00	5,000	5,000	5,000	5,000	0.00	20,000	3000738	Personas con formación y conocimiento en GRD	5005580	Formación y capacitación en materia de Gestión de GRD	-
AO 5.1.1. Organizar campañas educativas y sensibilización de prevención de riesgos ante las lluvias intensas y peligros asociados dirigido a la comunidad educativa.	Número de campañas educativas	Estudiantes sensibilizados	0.00	0.00	3,000	3,000	3,000	3,000	0.00	12,000	3000738	Población con prácticas seguras para la resiliencia	5005581	Desarrollo de campañas comunicacionales para la GRD	-
AO 5.1.2. Organizar campañas comunicacionales para la gestión prospectiva y correctiva dirigido a la población vulnerable.	Número de campañas comunicacionales	Población sensibilizada	0.00	0.00	3,000	3,000	3,000	3,000	0.00	12,000	3000738	Población con prácticas seguras para la resiliencia	5005581	Desarrollo de campañas comunicacionales para la GRD	-
AO 5.1.3. Fortalecer el componente prospectivo y correctivo de manera articulada con el sector salud	Número de Programa aprobado	Programa	0.00	0.00	3,000	3,000	3,000	3,000	0.00	12,000					RO
<b>PRESUPUESTO POR AÑO (2026-2030)</b>			<b>0</b>	<b>42,000.00</b>	<b>3,715,910.00</b>	<b>3,038,850.33</b>	<b>90,000.00</b>	<b>54,000.00</b>	<b>42,000.00</b>	<b>6,898,760.33</b>					
<b>PRESUPUESTO TOTAL</b>									<b>6,940,760.33</b>						

Fuente: Equipo Técnico

NOTA:

(\* ) Es conveniente mencionar que, algunas actividades propuestas en el PPRD son programaciones planteadas a nivel de idea, motivo por el cual se contempló presupuesto estimado para la formulación de la ficha técnica, ficha simplificada o perfil, según corresponda, el cual de acuerdo al saldo promedio multianual total (2019 al 2024) (Ver cuadro N° 97) puede ser ejecutado con recursos de la Entidad, o buscar financiamiento por FONDES.

A manera de resumen, se puede manifestar que, del costo total presupuestado es de S/ 6,940,760.33 y se distribuye de manera multianual conforme a la siguiente tabla:

- La ejecución de actividades representa 8.64% del total (S/ 600,000.00).
- La ejecución de inversiones representa 91.36% del total (S/ 6,340,760.33).

**Cuadro N° 76: Resumen de costo de actividad e inversión del PPRD EL TAMBO**

INTERVENCIÓN	Monto 2025	Monto 2026	Monto 2027	Monto 2028	Monto 2029	Monto 2030	META PRESUPUESTAL S/.	% REPRESENTACIÓN
ACTIVIDAD	0	42,000.00	88,000.00	326,000.00	90,000.00	54,000.00	600,000.00	8.64
INVERSIÓN	0.00	0.00	3,627,910.00	2,712,850.33	0.00	0.00	6,340,760.33	91.36
TOTAL, GENERAL	0	42,000.00	3,715,910.00	3,038,850.33	90,000.00	54,000.00	594,000.00	100

Fuente: Equipo Técnico

MUNICIPALIDAD DISTRITAL DE EL TAMBO  
 Lic. Rosy Contreras Monago  
 GERENTE DE DESARROLLO SOCIAL

MUNICIPALIDAD DISTRITAL DE EL TAMBO  
 SUB GERENTE DE DESARROLLO URBANO Y RURAL  
 Joseph Anthony Castro-Buendía  
 SUB GERENTE DE DESARROLLO URBANO Y RURAL  
 CAP. N° 21427

MUNICIPALIDAD DISTRITAL DE EL TAMBO  
 GERENTE DE DEFENSA CIVIL  
 Econ. JORGE ISAAC LARA RICAPA  
 (e) OFICINA DE DEFENSA CIVIL

MUNICIPALIDAD DISTRITAL DE EL TAMBO  
 GERENTE DE DEFENSA CIVIL  
 Econ. JORGE ISAAC LARA RICAPA  
 (e) OFICINA DE DEFENSA CIVIL

MUNICIPALIDAD DISTRITAL DE EL TAMBO  
 GERENTE DE DEFENSA CIVIL  
 Con. Helder B. Pariona Díaz  
 C.E.I. 09453

**PLAN DE PREVENCIÓN Y REDUCCIÓN DEL RIESGO DE DESASTRES DEL DISTRITO DE EL TAMBO, 2026-2030****4.4. Factibilidad del PPRRD del distrito de El Tambo 2026-2030**

El presente análisis de factibilidad presupuestal se ejecuta, con la finalidad de identificar las fuentes y mecanismos de financiamiento que aseguren la materialización del presente PPRRD formulado; para tal efecto se ejecutan los siguientes análisis:

**4.4.1. Análisis de la programación multianual presupuestal de la Municipalidad Distrital de El Tambo (2021-2026)**

El promedio multianual (2021 al 2026), de recursos presupuestales totales programados a nivel PIM por la Municipalidad Distrital de El Tambo, en el PP 0068 representa en promedio, solo el 0.28% (S/. 192,879); respecto del total de los recursos programados en el total de las categorías presupuestales (Ver Cuadro N° 76).

Respecto al saldo anual según análisis del Presupuesto Institucional Modificado respecto al Devengado, se describe que el promedio en saldo anual que recaba la Municipalidad Distrital de El Tambo es de S/. 7,427,954 soles. (Cuadro N° 77),

Lo descrito se muestran en la siguiente tabla:

**Cuadro N° 77: Análisis de programación presupuestal de la Municipalidad Distrital de El Tambo (2019-2025)**

CATEGORIA PRESUPUESTAL	2021		2022		2023		2024		2025		2026	
	PIA	PIM	PIA	PIM	PIA	PIM	PIA	PIM	PIA	PIM	PIA	PIM
PP 0068	180,000	258,690	100,000	192,400	185,565	176,695	147,568	195,510	148,938	179,627	124,353	154,353
OTRAS CATEGORIAS PRESUPUES.	34,942,473	52,001,064	39,393,646	58,897,711	50,177,744	65,861,004	67,966,465	79,611,240	62,605,944	81,979,114	57,224,678	72,271,635
<b>TOTAL</b>	<b>35,122,473</b>	<b>52,259,754</b>	<b>39,493,646</b>	<b>59,090,111</b>	<b>50,363,309</b>	<b>66,037,699</b>	<b>68,114,033</b>	<b>79,806,750</b>	<b>62,754,882</b>	<b>82,158,741</b>	<b>57,349,031</b>	<b>72,425,988</b>
% Representación del PP 0068 respecto del presupuesto total		0.50		0.33		0.27		0.24		0.22		0.21

Fuente: Ministerio de Economía y Finanzas/Consulta amigable 21/04/2026 – Equipo Técnico

**Cuadro N° 78: Análisis del saldo presupuestal de la Municipalidad Distrital de El Tambo (2021-2025)**

CATEGORIA PRESUPUESTAL	2021		2022		2023		2024		2025	
	PIM	DEV	PIM	DEV	PIM	DEV	PIM	DEV	PIM	DEV
TODAS LAS CATEGORIAS PRESUPUES.	52,259,754	49,499,541	59,090,111	51,148,840	66,037,699	57,722,438	79,806,750	70,043,223	82,158,741	73,799,245
<b>SALDO TOTAL</b>	<b>2,760,213</b>	<b>7,941,271</b>	<b>8,315,261</b>	<b>9,763,527</b>	<b>8,359,496</b>					
	TOTAL PROMEDIO DE SALDO (S/.)									<b>7,427,954</b>

Fuente: Ministerio de Economía y Finanzas/Consulta amigable 21/04/2026 – Equipo Técnico

MUNICIPALIDAD DISTRITAL DE EL TAMBO  
Lic. Rosy Contreras Monago  
SECRETARÍA DE DESARROLLO SOCIAL

MUNICIPALIDAD DISTRITAL DE EL TAMBO  
SUB GERENTE DE DESARROLLO URBANO Y RURAL  
Joseph Anthony Castro-Buendía  
CAP. N° 21427

MUNICIPALIDAD DISTRITAL DE EL TAMBO  
Econ. JORGE ISAAC LARA RICAPA  
(e) OFICINA DE DEFENSA CIVIL

MUNICIPALIDAD DISTRITAL DE EL TAMBO  
Econ. JORGE ISAAC LARA RICAPA  
(e) OFICINA DE DEFENSA CIVIL

MUNICIPALIDAD DISTRITAL DE EL TAMBO  
Lic. Jhon B. Pariona Díaz  
C.E.I. 09453

**PLAN DE PREVENCIÓN Y REDUCCIÓN DEL RIESGO DE DESASTRES DEL DISTRITO DE EL TAMBO, 2026-2030****4.4.2. Análisis de la programación multianual presupuestal en el PP0068 de la Municipalidad Distrital de El Tambo (2021-2026)**

El promedio multianual (2021 al 2026), de recursos presupuestales totales programados a nivel PIM por la Municipalidad Distrital de El Tambo, en el PP 0068 representa en promedio ascende a S/. 192,879; respecto del total de los recursos programados en todas las categorías presupuestales.

En tal sentido, de los datos analizados se representa en el Cuadro N° 78, y se colige lo siguiente:

- En promedio de PP0068 devengado ha destinado un total anual de S/. 89,294, para la ejecución de intervenciones vinculadas a la prevención y reducción del riesgo, representando el 61.47 %.
- En promedio de PP0068 devengado ha destinado un total anual de S/. 55,965; para la ejecución de intervenciones vinculadas a la gestión reactiva del riesgo de desastres, representando el 38.53 %.

Al respecto, se verifica que:

- La ejecución de intervenciones vinculadas a la gestión reactiva del riesgo ha sido priorizada multianualmente, resultado que es de vital importancia dado que la misma podría explicar la falta de intervenciones que brinden un tratamiento permanente al riesgo existente.
- De acuerdo a las actividades de reducción propuestas en el presente Plan; el área usuaria correspondiente debe emitir el requerimiento de los productos del mencionado Grupo Funcional 0035. Prevención de Desastres, previo diagnóstico situacional, para que la Unidad de Presupuesto realice las modificaciones presupuestales en marco de los productos de la Gestión Prospectiva y Correctiva del Riesgo de Desastres.

**Cuadro N° 79: Análisis de programación presupuestal en el PP0068 de la Municipalidad Distrital de El Tambo (2021-2025)**

AÑO	2021		2022		2023		2024		2025		2026	
	PIM	DEV	PIM	DEV	PIM	DEV	PIM	DEV	PIM	DEV	PIM	DEV
<b>0035. PREVENCIÓN DE DESASTRES</b>	<b>117,293</b>	<b>114,346</b>	<b>138,421</b>	<b>137,115</b>	<b>91,523</b>	<b>79,707</b>	<b>83,242</b>	<b>78,331</b>	<b>94,383</b>	<b>93,382</b>	<b>106,353</b>	<b>32,882</b>
3000736: Edificaciones seguras ante el riesgo de desastres	117,293	114,346	138,421	137,115	91,523	79,707	83,242	78,331	94,383	93,382	106,353	32,882
<b>0036. ATENCION INMEDIATA DE DESASTRES</b>	<b>141,397</b>	<b>119,568</b>	<b>53,979</b>	<b>35,163</b>	<b>85,172</b>	<b>45,647</b>	<b>112,268</b>	<b>93,153</b>	<b>15,883</b>	<b>48,000</b>	<b>26,375</b>	<b>141,397</b>
3000001: Acciones comunes	128,247	106,464	44,974	32,223	55,452	29,452	79,735	62,047	69,294	0	30,000	22,925
3000734. Capacidad instalada para la preparación y respuesta frente a emergencias y desastres.	13,150	13,104	9,005	2,940	29,720	16,195	32,533	31,106	15,950	15,883	18,000	3,450
<b>TOTAL, GENERAL (S/.)</b>	<b>258,690</b>	<b>233,914</b>	<b>192,400</b>	<b>172,278</b>	<b>176,695</b>	<b>125,354</b>	<b>195,510</b>	<b>171,484</b>	<b>179,627</b>	<b>109,265</b>	<b>154,353</b>	<b>59,257</b>
Saldo (S/.)	24,776		20,122		51,341		24,026		70,362		95,096	

Fuente: Ministerio de Economía y Finanzas/Consulta amigable 21/04/2026 – Equipo Técnico

MUNICIPALIDAD DISTRITAL DE EL TAMBO  
  
 Lic. Rosy Contreras Monago  
 GERENTE DE DESARROLLO SOCIAL

MUNICIPALIDAD DISTRITAL DE EL TAMBO  
 SUB GERENTE DE DESARROLLO URBANO Y RURAL  
  
 Joseph Anthony Castro-Buendía  
 SUB GERENTE DE DESARROLLO URBANO Y RURAL  
 CAP. N° 21427

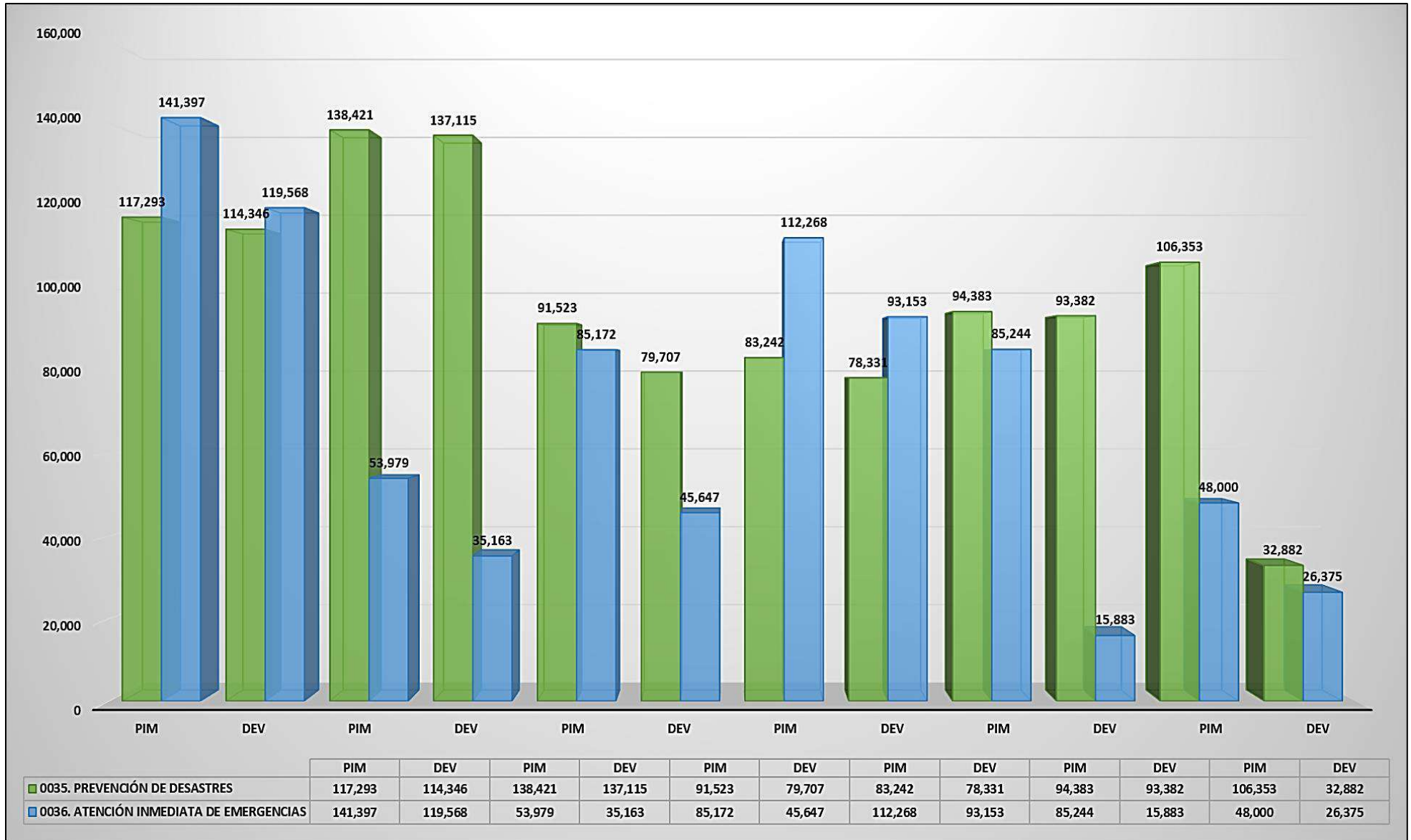
MUNICIPALIDAD DISTRITAL DE EL TAMBO  
 GERENTE DE DESARROLLO ECONÓMICO  
  
 Econ. JORGE ISAAC LARA RICAPA  
 (e) OFICINA DE DEFENSA CIVIL

MUNICIPALIDAD DISTRITAL DE EL TAMBO  
 GERENTE DE DESARROLLO ECONÓMICO  
  
 Econ. JORGE ISAAC LARA RICAPA  
 (e) OFICINA DE DEFENSA CIVIL

MUNICIPALIDAD DISTRITAL DE EL TAMBO  
  
 Lic. Jhon Jairo B. Pariona Díaz  
 C.E.I. 09453

PLAN DE PREVENCIÓN Y REDUCCIÓN DEL RIESGO DE DESASTRES DEL DISTRITO DE EL TAMBO, 2026-2030

Gráfico N° 19: Representación de la programación presupuestal en el PP0068 de la Municipalidad Distrital de El Tambo (2021-2026)



MUNICIPALIDAD DISTRITAL DE EL TAMBO  
 Lic. Rosy Contreras Monago  
 GERENTE DE DESARROLLO SOCIAL

MUNICIPALIDAD DISTRITAL DE EL TAMBO  
 SUB GERENTE DE DESARROLLO URBANO Y RURAL  
 Joseph Anthony Castro-Buendía  
 SUB GERENTE DE DESARROLLO URBANO Y RURAL  
 CAP. N° 91427

Fuente: Equipo Técnico  
 ECON. JORGE ISAAC LARA RICAPA  
 (e) OFICINA DE DEFENSA CIVIL

MUNICIPALIDAD DISTRITAL DE EL TAMBO  
 ECON. JORGE ISAAC LARA RICAPA  
 (e) OFICINA DE DEFENSA CIVIL

Don Jhon B. Pariona Díaz  
 C.E.I. 09453

## PLAN DE PREVENCIÓN Y REDUCCIÓN DEL RIESGO DE DESASTRES DEL DISTRITO DE EL TAMBO, 2026-2030

### 4.4.3. Factibilidad Presupuestal del PPRRD del distrito de El Tambo (2026-2030)

La factibilidad presupuestal para la ejecución del Plan de Prevención y Reducción del Riesgo de Desastres del distrito de El Tambo, 2026 al 2030 se demuestra en la siguiente tabla, de la misma se puede colegir que:

- La ejecución de las actividades programadas del 2026 al 2030 en el PPRRD podrán ser ejecutadas en primera instancia utilizando los recursos programados en el PP 0068, o podrán ser ejecutadas de forma fraccionada (cantidades), pues como se puede apreciar el 2028, el porcentaje de factibilidad es mayor al 100% de los recursos analizados en el promedio PIM multianual del PP0068; esto implicará que la Oficina de Defensa Civil emita a la Gerencia de Planeamiento y Presupuesto, el informe de requerimiento anual para que se realice las modificaciones presupuestales y solicitar el adicional correspondiente, o ceñirse al artículo 52º de la Ley de Presupuesto 2026, previo análisis de la actividad a ejecutar.
- La ejecución de las inversiones propuestas en el PPRRD puede ser postulados al Fondo para Intervenciones ante Desastres Naturales - FONDES, en aplicación de los procedimientos y reglamento correspondiente.
- Es conveniente mencionar que, se están proponiendo propuestas a nivel de actividades en el PPRRD son programaciones planteadas a nivel de idea, motivo por el cual se contempló presupuesto estimado para la formulación de la ficha técnica, ficha simplificada o perfil, el cual según el saldo promedio multianual total (2021 al 2025) puede ser ejecutado con recursos de la Entidad, o buscar financiamiento a través del FONDES.

**Cuadro N° 80:** Análisis de Factibilidad Presupuestal del distrito de El Tambo (2026-2030)

PRESUPUESTO PPRRD DEL DISTRITO DE EL TAMBO 2025 AL 2030								
INTERVENCIÓN	Monto 2025	Monto 2026	Monto 2027	Monto 2028	Monto 2029	Monto 2030	META PRESUP. S/.	% REPRESENT.
Actividad PPRRD_El Tambo (a)	0	42,000.00	88,000.00	326,000.00	90,000.00	54,000.00	600,000.00	8.64
Inversión PPRRD_El Tambo (b)	0.00	0.00	3,627,910.00	2,712,850.33	0.00	0.00	6,340,760.33	91.36
<b>Total, general</b>	<b>0</b>	<b>42,000.00</b>	<b>3,715,910.00</b>	<b>3,038,850.33</b>	<b>90,000.00</b>	<b>54,000.00</b>	<b>594,000.00</b>	<b>100</b>
DISPONIBILIDAD DE RECURSOS PRESUPUESTALES <sup>10</sup>								
Promedio PIM multianual PP 0068 (2021 al 2026) S/. (c)	192,879	192,879	192,879	192,879	192,879	192,879		
Saldo Promedio Multianual Total (2021 al 2026) S/. (d)	7,427,954	7,427,954	7,427,954	7,427,954	7,427,954	7,427,954		
% DE INTERVENCIÓNES DE LAS PROPUESTAS PLANTEADAS EN EL PPRRD VS LOS RECURSOS PRESUPUESTALES "DISPONIBLES"								
% de representatividad (S/) de actividades (a) del PPRRD VS promedio multianual PP 0068 (c)	0	21.78	45.62	169.02	46.66	28.00		
% de representatividad (S/) inversiones (b) del PPRRD VS saldo promedio multianual total (d)	0	0	48.84	36.52	0.00	0.00		

Fuente: Equipo Técnico

<sup>10</sup> Representan los promedios de presupuesto programado en el PP 0068 durante los años 2019 al 2025; y el promedio de saldos de recursos no ejecutados en los demás programas presupuestales y por toda fuente de financiamiento 2019 al 2024.

MUNICIPALIDAD DISTRITAL DE EL TAMBO  
  
 Lic. Rosy Contreras Monago  
 GERENTE DE DESARROLLO SOCIAL

MUNICIPALIDAD DISTRITAL DE EL TAMBO  
 SUB GERENTE DE DESARROLLO URBANO Y RURAL  
  
 Joseph Anthony Castro-Buendía  
 SUB GERENTE DE DESARROLLO URBANO Y RURAL  
 CAP. N° 21427

MUNICIPALIDAD DISTRITAL DE EL TAMBO  
 OFICINA DE DEFENSA CIVIL  
  
 Econ. JORGE ISAAC LARA RICAPA  
 (e) OFICINA DE DEFENSA CIVIL

MUNICIPALIDAD DISTRITAL DE EL TAMBO  
 OFICINA DE DEFENSA CIVIL  
  
 Econ. JORGE ISAAC LARA RICAPA  
 (e) OFICINA DE DEFENSA CIVIL

MUNICIPALIDAD DISTRITAL DE EL TAMBO  
 OFICINA DE DEFENSA CIVIL  
  
 Jonhvier B. Pariona Díaz  
 C.E.I. 09453

**PLAN DE PREVENCIÓN Y REDUCCIÓN DEL RIESGO DE DESASTRES DEL DISTRITO DE EL TAMBO, 2026-2030**

#### 4.5. Seguimiento y Monitoreo

La responsabilidad del seguimiento y monitoreo del Plan de Prevención de Riesgos de Desastres a nivel institucional estará a cargo del Grupo de Trabajo de Gestión del Riesgo de Desastres (GTGRD) el cual debe estar reconocido mediante Resolución de Alcaldía.

El GTGRD se encarga de coordinar y articular la Gestión prospectiva, correctiva reactiva en cumplimiento de la ley N° 29664 que crea el Sistema Nacional de Gestión de Riesgo de Desastres (SINAGERD), el cual está presidido por el alcalde de la Municipalidad Distrital de El Tambo, y la secretaría Técnica recae en la Oficina de Defensa Civil. Del mismo modo el Centro Nacional de Estimación Prevención y Reducción del Riesgo de Desastres (CENEPRED) a través de la Dirección de Fortalecimiento y Asistencia Técnica (DIFAT) serán quienes velarán por el cumplimiento de las metas, según los indicadores de la matriz de programas, proyectos y actividades evaluando el impacto de las acciones lo cual permitirá retroalimentar el plan para su mejora continua.

##### 4.5.1. Seguimiento

El seguimiento consiste en observar que las medidas planteadas en el PPRRD\_EL TAMBO tengan comienzo y ejecución según lo planteado en el cronograma de actividades, el seguimiento al Plan de Prevención y Reducción de Riesgo de Desastres se realizará de manera trimestral, mediante informe de la Oficina de Defensa Civil (ejecución física) de la Gerencia de Planeamiento y Presupuesto (ejecución financiera), a fin de verificar los avances en la implementación de las actividades y proyectos de prevención y reducción del riesgo teniendo en cuenta las metas anuales aprobadas.

**Cuadro N° 81: Sistema de seguimiento del PPRRD\_EL TAMBO**

Proceso	Responsables	Órganos de Apoyo	Medios de verificación	Órganos de revisión
Seguimiento del PPRRD_EL TAMBO	Oficina de Planeamiento y Presupuesto	Oficina de Defensa Civil	Informe Técnico de forma trimestral	GTGRD_EL TAMBO DIFAT-CENEPRED

Fuente: Equipo Técnico

##### 4.5.2. Evaluación

Esta etapa consiste en realizar medidas periódicas cuantificando los logros alcanzados y los que faltan implementar, del mismo modo se plantean alternativas para lograr los resultados y corregirlos en caso sea necesario, la evaluación anual del Plan de Prevención y Reducción de Riesgo de Desastres, estará a cargo del presidente del GTGRD de la Municipalidad Distrital de El Tambo con la finalidad de verificar los avances en la implementación de las actividades y proyectos de prevención y reducción del riesgo en el marco de las metas anuales aprobadas.

**Cuadro N° 82: Sistema de evaluación del PPRRD\_El Tambo**

Proceso	Responsables	Órganos de Apoyo	Medios de verificación	Órganos de revisión
Evaluación del PPRRD_EL TAMBO	Presidente del GTGRD_EL TAMBO	Oficina de Planeamiento y Presupuesto y Oficina de Defensa Civil	Informe Técnico de forma trimestral	GTGRD_EL TAMBO DIFAT-CENEPRED

Fuente: Equipo Técnico

MUNICIPALIDAD DISTRITAL DE EL TAMBO  
GERENCIA DE DESARROLLO ECONÓMICO  
Econ. JORGE ISAAC LARA RICAPA  
(e) OFICINA DE DEFENSA CIVIL

MUNICIPALIDAD DISTRITAL DE EL TAMBO  
GERENCIA DE DESARROLLO ECONÓMICO  
Econ. JORGE ISAAC LARA RICAPA  
(e) OFICINA DE DEFENSA CIVIL

MUNICIPALIDAD DISTRITAL DE EL TAMBO  
GERENCIA DE DESARROLLO ECONÓMICO  
Econ. Rober B Pariona Díaz  
(e) OFICINA DE DEFENSA CIVIL  
C.E.I. 09453

Municipalidad Distrital de  
**El Tambo**  
*Con honestidad y transparencia*





**PLAN DE PREVENCIÓN, REDUCCIÓN  
DEL RIESGO DE DESASTRES DEL  
DISTRITO DE EL TAMBO,  
PROVINCIA DE HUANCAYO  
DEPARTAMENTO DE JUNÍN**

**CAPITULO V:**

**ANEXOS**

**FICHAS TÉCNICAS PROPUESTAS PARA EL PLAN DE PREVENCIÓN Y REDUCCIÓN DEL RIESGO DE DESASTRES EN EL DISTRITO DE EL TAMBO**



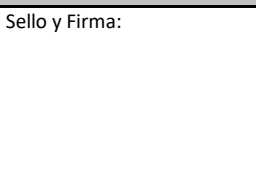
Código 001

I. UBICACIÓN GEOGRÁFICA					IV. REGISTRO FOTOGRAFICO	
Departamento	Provincia	Distrito		cc		
Junín	Huancayo	El Tambo		El Tambo		
Sector/Zona	Altitud (msnm)	Datum	Zona	Coordenadas (UTM)		
Av. Tahuantinsuyo-Jr Manuel Fuentes y Jr Rosemberg	3253	WGS84	18 Sur	INICIO ESTE: 476668 NORTE: 8667654 FIN ESTE: 476717 NORTE: 8667548		
II. DATOS GENERALES						
Clasificación de Peligro según origen	Fenómeno Natural	X	Inducidos			
Tipo de Peligro	INUNDACIÓN PLUVIAL					
	<b>Descripción</b> Sector o Zona afectada afectadas por las intensas precipitaciones pluviales, cuyo desencadenante provocó la acumulación de agua sobre el ámbito donde se asienta la población, provocando colapso y/u obstrucción de componentes del sistema de drenaje existente (sumideros, rejillas y tuberías), anulando la capacidad operativa del mencionado sistema. Así como la parálisis del transporte e interrupciones de actividades económicas.					
Elementos Expuestos	Población: Viviendas, familias y vías ubicadas en el sector y otros.					
Registre los últimos cinco (5) eventos (Empiece desde el más reciente)	Descripción del Evento				Fuente	
	Afectación de Viviendas y Comercios Deterioro de la Carpeta Asfáltica Fallas en Sistemas Eléctricos Contaminación por Aguas Servidas Proliferación de Vectores				Municipalidad Distrital de El Tambo.	
Nivel de Riesgo (cualitativo)	MUY ALTO	ALTO	MEDIO	BAJO		
	X	X				
Tipo de intervención	a) Elaborar el Informe de Evaluación de Riesgo en el sector comprendido en la Av. Tahuantinsuyo-Jr Manuel Fuentes y Jr Rosemberg, por inundación pluvial en el distrito de El Tambo, provincia de Huancayo y del departamento de Junín. b) Mejoramiento del sistema de drenaje en el sector comprendido en la Av. Tahuantinsuyo-Jr Manuel Fuentes y Jr Rosemberg, en el distrito de El Tambo, provincia de Huancayo y del departamento de Junín. c) Mantenimiento de drenaje en el sector comprendido en la Av. Tahuantinsuyo-Jr Manuel Fuentes y Jr Rosemberg, por inundación pluvial en el distrito de El Tambo, provincia de Huancayo y del departamento de Junín.					
III. DATOS DEL PROFESIONAL						
Nombre y Apellido:				Sello y Firma:		
Econ. JORGE ISAAC LARA RICAPA (e) OFICINA DE DEFENSA CIVIL						

MUNICIPALIDAD DISTRITAL DE EL TAMBO  
 OFICINA DE DEFENSA CIVIL  
 Econ. JORGE ISAAC LARA RICAPA  
 (e) OFICINA DE DEFENSA CIVIL

MUNICIPALIDAD DISTRITAL DE EL TAMBO  
 OFICINA DE DEFENSA CIVIL  
 Econ. JORGE ISAAC LARA RICAPA  
 (e) OFICINA DE DEFENSA CIVIL


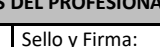
MUNICIPALIDAD DISTRITAL DE EL TAMBO  
 OFICINA DE DEFENSA CIVIL  
 Econ. ROBERTO B. PARONA DIAZ  
 C.E.I. 09453

I. UBICACIÓN GEOGRÁFICA				IV. REGISTRO FOTOGRAFICO		
Departamento	Provincia	Distrito				
Junín	Huancayo	El Tambo				
Sector/Zona	Altitud (msnm)	Datum	Zona			Coordenadas (UTM)
Av. Tahuantinsuyo y Av. Mariategui	3253	WGS84	18 Sur			INICIO ESTE: 476397 NORTE: 8667600 FIN ESTE: 476430 NORTE: 8667600
II. DATOS GENERALES						
Clasificación de Peligro según origen	Fenómeno Natural	X	Inducidos			
Tipo de Peligro	INUNDACIÓN PLUVIAL					
	Descripción Sector o Zona afectada afectadas por las intensas precipitaciones pluviales, cuyo desencadenante provocó la acumulación de agua sobre el ámbito donde se asienta la población, provocando colapso y/u obstrucción de componentes del sistema de drenaje existente (sumideros, rejillas y tuberías), anulando la capacidad operativa del mencionado sistema. Así como la parálisis del transporte e interrupciones de actividades económicas.					
Elementos Expuestos	Población: Viviendas, familias y vías ubicadas en el sector y otros.					
Registre los últimos cinco (5) eventos (Empiece desde el más reciente)	Descripción del Evento			Fuente		
	Afectación de Viviendas y Comercios Deterioro de la Carpeta Asfáltica Fallas en Sistemas Eléctricos Contaminación por Aguas Servidas Proliferación de Vectores			Municipalidad Distrital de El Tambo.		
Nivel de Riesgo (cualitativo)	MUY ALTO	ALTO	MEDIO	BAJO		
	X	X				
Tipo de intervención	a) Elaborar el Informe de Evaluación de Riesgo en el sector comprendido en la Av. Tahuantinsuyo y Av. Mariategui, por inundación pluvial en el distrito de El Tambo, provincia de Huancayo y del departamento de Junín. b) Mejoramiento del sistema de drenaje en el sector comprendido en la Av. Tahuantinsuyo y Av. Mariategui, en el distrito de El Tambo, provincia de Huancayo y del departamento de Junín. c) Mantenimiento de drenaje en el sector comprendido en la Av. Tahuantinsuyo y Av. Mariategui, por inundación pluvial en el distrito de El Tambo, provincia de Huancayo y del departamento de Junín.					
III. DATOS DEL PROFESIONAL						
Nombre y Apellido:			Sello y Firma:			
 Joseph Antón Lara Ricapa SU GERENTE DE DEFENSA CIVIL						

MUNICIPALIDAD DISTRITAL DE EL TAMBO  
 GERENTE DE DEFENSA CIVIL  
 Econ. JORGE ISAAC LARA RICAPA  
 (e) OFICINA DE DEFENSA CIVIL

MUNICIPALIDAD DISTRITAL DE EL TAMBO  
 GERENTE DE DEFENSA CIVIL  
 Econ. JORGE ISAAC LARA RICAPA  
 (e) OFICINA DE DEFENSA CIVIL

MUNICIPALIDAD DISTRITAL DE EL TAMBO  
 GERENTE DE DEFENSA CIVIL  
 Econ. HOBEL B. Pariona Díaz  
 C.E.I. 09453

I. UBICACIÓN GEOGRÁFICA				IV. REGISTRO FOTOGRAFICO		
Departamento	Provincia	Distrito				
Junín	Huancayo	El Tambo				
Sector/Zona	Altitud (msnm)	Datum	Zona			Coordenadas (UTM)
Av. Manchego Muñoz	3253	WGS84	18 Sur			INICIO ESTE: 477137 NORTE: 8666917 FIN ESTE: 477172 NORTE: 8666959
II. DATOS GENERALES						
Clasificación de Peligro según origen	Fenómeno Natural	X	Inducidos			
Tipo de Peligro	INUNDACIÓN PLUVIAL					
	Descripción Sector o Zona afectada afectadas por las intensas precipitaciones pluviales, cuyo desencadenante provocó la acumulación de agua sobre el ámbito donde se asienta la población, provocando colapso y/u obstrucción de componentes del sistema de drenaje existente (sumideros, rejillas y tuberías), anulando la capacidad operativa del mencionado sistema. Así como la parálisis del transporte e interrupciones de actividades económicas.					
Elementos Expuestos	Población: Viviendas, familias y vías ubicadas en el sector y otros.					
Registre los últimos cinco (5) eventos (Empiece desde el más reciente)	Descripción del Evento			Fuente		
	Afectación de Viviendas y Comercios Deterioro de la Carpeta Asfáltica Fallas en Sistemas Eléctricos Contaminación por Aguas Servidas Proliferación de Vectores			Municipalidad Distrital de El Tambo.		
Nivel de Riesgo (cualitativo)	MUY ALTO	ALTO	MEDIO	BAJO		
	X	X				
Tipo de intervención	a) Elaborar el Informe de Evaluación de Riesgo en el sector comprendido en la Av. Manchego Muñoz, por inundación pluvial en el distrito de El Tambo, provincia de Huancayo y del departamento de Junín. b) Mejoramiento del sistema de drenaje en el sector comprendido en la Av. Manchego Muñoz, en el distrito de El Tambo, provincia de Huancayo y del departamento de Junín. c) Mantenimiento de drenaje en el sector comprendido en la Av. Manchego Muñoz, por inundación pluvial en el distrito de El Tambo, provincia de Huancayo y del departamento de Junín.					
III. DATOS DEL PROFESIONAL						
Nombre y Apellido:			Sello y Firma:			
 Josepiz Antizarca SUBOLEGADO DE DESARROLLO C.A.P. N° 7						

MUNICIPALIDAD DISTRITAL DE EL TAMBO  
 REG. MUNICIPAL ECONOMICO  
 Econ. JORGE ISAAC LARA RICAPA  
 (e) OFICINA DE DEFENSA CIVIL

MUNICIPALIDAD DISTRITAL DE EL TAMBO  
 REG. MUNICIPAL ECONOMICO  
 Econ. JORGE ISAAC LARA RICAPA  
 (e) OFICINA DE DEFENSA CIVIL

  
 Hober B. Pariona Diaz  
 C.E.I. 09453

I. UBICACIÓN GEOGRÁFICA				IV. REGISTRO FOTOGRAFICO	
Departamento	Provincia	Distrito		Anexo	
Junín	Huancayo	El Tambo		El Tambo	
Sector/Zona	Altitud (msnm)	Datum	Zona	Coordenadas (UTM)	
Av. Ferrocarril y Jr Cajatambo	3253	WGS84	18 Sur	INICIO	
				ESTE: 476744 NORTE: 8667549	
				INICIO	
				ESTE: 476366 NORTE: 8667506	
II. DATOS GENERALES					
Clasificación de Peligro según origen	Fenómeno Natural	X	Inducidos		
Tipo de Peligro	INUNDACIÓN PLUVIAL				
	Descripción				
	Sector o Zona afectada afectadas por las intensas precipitaciones pluviales, cuyo desencadenante provocó la acumulación de agua sobre el ámbito donde se asienta la población, provocando colapso y/u obstrucción de componentes del sistema de drenaje existente (sumideros, rejillas y tuberías), anulando la capacidad operativa del mencionado sistema. Así como la parálisis del transporte e interrupciones de actividades económicas.				
Elementos Expuestos	Población: Viviendas, familias y vías ubicadas en el sector y otros.				
Registre los últimos cinco (5) eventos (Empiece desde el más reciente)	Descripción del Evento			Fuente	
	Afectación de Viviendas y Comercios Deterioro de la Carpeta Asfáltica Fallas en Sistemas Eléctricos Contaminación por Aguas Servidas Proliferación de Vectores			Municipalidad Distrital de El Tambo.	
Nivel de Riesgo (cualitativo)	MUY ALTO	ALTO	MEDIO	BAJO	
	X	X			
Tipo de intervención	a) Elaborar el Informe de Evaluación de Riesgo en el sector comprendido en Av. Ferrocarril y Jr Cajatambo, por inundación pluvial en el distrito de El Tambo, provincia de Huancayo y del departamento de Junín. b) Mejoramiento del sistema de drenaje en el sector comprendido en la Av. Ferrocarril y Jr Cajatambo, en el distrito de El Tambo, provincia de Huancayo y del departamento de Junín. c) Mantenimiento de drenaje en el sector comprendido en la Av. Ferrocarril y Jr Cajatambo, por inundación pluvial en el distrito de El Tambo, provincia de Huancayo y del departamento de Junín.				
III. DATOS DEL PROFESIONAL					
Nombre y Apellido:			Sello y Firma:		
[Firma manuscrita] Econ. JORGE ISAAC LARA RICAPA (e) OFICINA DE DEFENSA CIVIL			[Firma manuscrita] Econ. JORGE ISAAC LARA RICAPA (e) OFICINA DE DEFENSA CIVIL		



MUNICIPALIDAD DISTRITAL DE EL TAMBO  
 OFICINA DE DEFENSA CIVIL  
 Econ. JORGE ISAAC LARA RICAPA  
 (e) OFICINA DE DEFENSA CIVIL

MUNICIPALIDAD DISTRITAL DE EL TAMBO  
 OFICINA DE DEFENSA CIVIL  
 Econ. JORGE ISAAC LARA RICAPA  
 (e) OFICINA DE DEFENSA CIVIL



[Firma manuscrita]  
 con Hober B Pariona Diaz  
 C.E.I. 09453

I. UBICACIÓN GEOGRÁFICA					IV. REGISTRO FOTOGRAFICO	
Departamento	Provincia	Distrito		Anexo		
Junín	Huancayo	El Tambo		El Tambo		
Sector/Zona	Altitud (msnm)	Datum	Zona	Coordenadas (UTM)		
Av. Ferrocarril y Jr Santa Rosa "Umuto"	3253	WGS84	18 Sur	INICIO ESTE: 476395 NORTE: 8668265 FIN ESTE: 476366 NORTE: 8668265		
II. DATOS GENERALES						
Clasificación de Peligro según origen	Fenómeno Natural	X	Inducidos			
Tipo de Peligro	INUNDACIÓN PLUVIAL					
	Descripción  Sector o Zona afectada afectadas por las intensas precipitaciones pluviales, cuyo desencadenante provocó la acumulación de agua sobre el ámbito donde se asienta la población, provocando colapso y/u obstrucción de componentes del sistema de drenaje existente (sumideros, rejillas y tuberías), anulando la capacidad operativa del mencionado sistema. Así como la parálisis del transporte e interrupciones de actividades económicas.					
Elementos Expuestos	Población: Viviendas, familias y vías ubicadas en el sector y otros.					
Registre los últimos cinco (5) eventos (Empiece desde el más reciente)	Descripción del Evento				Fuente	
	Afectación de Viviendas y Comercios Deterioro de la Carpeta Asfáltica Fallas en Sistemas Eléctricos Contaminación por Aguas Servidas Proliferación de Vectores				Municipalidad Distrital de El Tambo.	
Nivel de Riesgo (cualitativo)	MUY ALTO	ALTO	MEDIO	BAJO		
	X	X				
Tipo de intervención	a) Elaborar el Informe de Evaluación de Riesgo en el sector comprendido en la Av. Ferrocarril y Jr Santa Rosa "Umuto", por inundación pluvial en el distrito de El Tambo, provincia de Huancayo y del departamento de Junín. b) Mejoramiento del sistema de drenaje en el sector comprendido en la Av. Ferrocarril y Jr Santa Rosa "Umuto", en el distrito de El Tambo, provincia de Huancayo y del departamento de Junín. c) Mantenimiento de drenaje en el sector comprendido en la Av. Ferrocarril y Jr Santa Rosa "Umuto", por inundación pluvial en el distrito de El Tambo, provincia de Huancayo y del departamento de Junín.					
III. DATOS DEL PROFESIONAL						
 Nombre y Apellido:				Sello y Firma:		

MUNICIPALIDAD DISTRITAL DE EL TAMBO  
 OFICINA DE DEFENSA CIVIL  
 Econ. JORGE ISAAC LARA RICAPA  
 (e) OFICINA DE DEFENSA CIVIL

MUNICIPALIDAD DISTRITAL DE EL TAMBO  
 OFICINA DE DEFENSA CIVIL  
 Econ. JORGE ISAAC LARA RICAPA  
 (e) OFICINA DE DEFENSA CIVIL




  
 Rober B Pariona Diaz  
 C.E.I. 09453

I. UBICACIÓN GEOGRÁFICA				IV. REGISTRO FOTOGRAFICO		
Departamento	Provincia	Distrito				
Junín	Huancayo	El Tambo				
Sector/Zona	Altitud (msnm)	Datum	Zona			Coordenadas (UTM)
Psj. Argentina	3253	WGS84	18 Sur			INICIO ESTE: 476270 NORTE: 8668272 INICIO ESTE: 476270 NORTE: 8668272
II. DATOS GENERALES						
Clasificación de Peligro según origen	Fenómeno Natural	X	Inducidos			
Tipo de Peligro	INUNDACIÓN PLUVIAL					
	Descripción  Sector o Zona afectada afectadas por las intensas precipitaciones pluviales, cuyo desencadenante provocó la acumulación de agua sobre el ámbito donde se asienta la población, provocando colapso y/u obstrucción de componentes del sistema de drenaje existente (sumideros, rejillas y tuberías), anulando la capacidad operativa del mencionado sistema. Así como la parálisis del transporte e interrupciones de actividades económicas.					
Elementos Expuestos	Población: Viviendas, familias y vías ubicadas en el sector y otros.					
Registre los últimos cinco (5) eventos (Empiece desde el más reciente)	Descripción del Evento			Fuente		
	Afectación de Viviendas y Comercios Deterioro de la Carpeta Asfáltica Fallas en Sistemas Eléctricos Contaminación por Aguas Servidas Proliferación de Vectores			Municipalidad Distrital de El Tambo.		
Nivel de Riesgo	MUY ALTO	ALTO	MEDIO	BAJO		
(cualitativo)	X	X				
Tipo de intervención	a) Elaborar el Informe de Evaluación de Riesgo en el sector comprendido en el Psje. Argentina, por inundación pluvial en el distrito de El Tambo, provincia de Huancayo y del departamento de Junín. b) Mejoramiento del sistema de drenaje en el sector comprendido en el Psje. Argentina, en el distrito de El Tambo, provincia de Huancayo y del departamento de Junín. c) Mantenimiento de drenaje en el sector comprendido en el Psje. Argentina, por inundación pluvial en el distrito de El Tambo, provincia de Huancayo y del departamento de Junín.					
III. DATOS DEL PROFESIONAL						
 Nombre y Apellido:			Sello y Firma:			

MUNICIPALIDAD DISTRITAL DE EL TAMBO  
 OFICINA DE DEFENSA CIVIL  
 Econ. JORGE ISAAC LARA RICAPA  
 (e) OFICINA DE DEFENSA CIVIL

MUNICIPALIDAD DISTRITAL DE EL TAMBO  
 OFICINA DE DEFENSA CIVIL  
 Econ. JORGE ISAAC LARA RICAPA  
 (e) OFICINA DE DEFENSA CIVIL



  
 Rober B Pariona Diaz  
 C.E.I. 09453

I. UBICACIÓN GEOGRÁFICA					IV. REGISTRO FOTOGRAFICO	
Departamento	Provincia	Distrito		Anexo		
Junín	Huancayo	El Tambo		El Tambo		
Sector/Zona	Altitud (msnm)	Datum	Zona	Coordenadas (UTM)		
Av. Tahuantinsuyo y Av. Julio Sumar	3253	WGS84	18 Sur	INICIO ESTE: 476153 NORTE: 8668302 FINICIO ESTE: 476205 NORTE: 8668201		
II. DATOS GENERALES						
Clasificación de Peligro según origen	Fenómeno Natural	X	Inducidos			
Tipo de Peligro	INUNDACIÓN PLUVIAL					
	Descripción  Sector o Zona afectada afectadas por las intensas precipitaciones pluviales, cuyo desencadenante provocó la acumulación de agua sobre el ámbito donde se asienta la población, provocando colapso y/u obstrucción de componentes del sistema de drenaje existente (sumideros, rejillas y tuberías), anulando la capacidad operativa del mencionado sistema. Así como la parálisis del transporte e interrupciones de actividades económicas.					
Elementos Expuestos	Población: Viviendas, familias y vías ubicadas en el sector y otros.					
Registre los últimos cinco (5) eventos (Empiece desde el más reciente)	Descripción del Evento				Fuente	
	Afectación de Viviendas y Comercios Deterioro de la Carpeta Asfáltica Fallas en Sistemas Eléctricos Contaminación por Aguas Servidas Proliferación de Vectores				Municipalidad Distrital de El Tambo.	
Nivel de Riesgo (cualitativo)	MUY ALTO	ALTO	MEDIO	BAJO		
	X	X				
Tipo de intervención	a) Elaborar el Informe de Evaluación de Riesgo en el sector comprendido en la Av. Tahuantinsuyo y Av. Julio Sumar, por inundación pluvial en el distrito de El Tambo, provincia de Huancayo y del departamento de Junín. b) Mejoramiento del sistema de drenaje en el sector comprendido en la Av. Tahuantinsuyo y Av. Julio Sumar, en el distrito de El Tambo, provincia de Huancayo y del departamento de Junín. c) Mantenimiento de drenaje en el sector comprendido en la Av. Tahuantinsuyo y Av. Julio Sumar ", por inundación pluvial en el distrito de El Tambo, provincia de Huancayo y del departamento de Junín.					
III. DATOS DEL PROFESIONAL						
 Nombre y Apellido:				Sello y Firma:		

MUNICIPALIDAD DISTRITAL DE EL TAMBO  
 OFICINA DE DEFENSA CIVIL  
 Econ. JORGE ISAAC LARA RICAPA  
 (e) OFICINA DE DEFENSA CIVIL

MUNICIPALIDAD DISTRITAL DE EL TAMBO  
 OFICINA DE DEFENSA CIVIL  
 Econ. JORGE ISAAC LARA RICAPA  
 (e) OFICINA DE DEFENSA CIVIL



  
 Rober B. Pariona Diaz  
 C.E.I. 09453

I. UBICACIÓN GEOGRÁFICA					IV. REGISTRO FOTOGRAFICO	
Departamento	Provincia	Distrito		Anexo		
Junín	Huancayo	El Tambo		El Tambo		
Sector/Zona	Altitud (msnm)	Datum	Zona	Coordenadas (UTM)		
Av. Tahuantinsuyo	3253	WGS84	18 Sur	INICIO ESTE: 476082 NORTE: 8668089 INICIO ESTE: 476082 NORTE: 8668089		
II. DATOS GENERALES						
Clasificación de Peligro según origen	Fenómeno Natural	X	Inducidos			
Tipo de Peligro	INUNDACIÓN PLUVIAL					
	Descripción					
	Sector o Zona afectada afectadas por las intensas precipitaciones pluviales, cuyo desencadenante provocó la acumulación de agua sobre el ámbito donde se asienta la población, provocando colapso y/u obstrucción de componentes del sistema de drenaje existente (sumideros, rejillas y tuberías), anulando la capacidad operativa del mencionado sistema. Así como la parálisis del transporte e interrupciones de actividades económicas.					
Elementos Expuestos	Población: Viviendas, familias y vías ubicadas en el sector y otros.					
Registre los últimos cinco (5) eventos (Empiece desde el más reciente)	Descripción del Evento				Fuente	
	Afectación de Viviendas y Comercios Deterioro de la Carpeta Asfáltica Fallas en Sistemas Eléctricos Contaminación por Aguas Servidas Proliferación de Vectores				Municipalidad Distrital de El Tambo.	
Nivel de Riesgo (cualitativo)	MUY ALTO	ALTO	MEDIO	BAJO		
	X	X				
Tipo de intervención	a) Elaborar el Informe de Evaluación de Riesgo en el sector comprendido en la Av. Tahuantinsuyo, por inundación pluvial en el distrito de El Tambo, provincia de Huancayo y del departamento de Junín. b) Mejoramiento del sistema de drenaje en el sector comprendido en la Av. Tahuantinsuyo, en el distrito de El Tambo, provincia de Huancayo y del departamento de Junín. c) Mantenimiento de drenaje en el sector comprendido en la Av. Tahuantinsuyo, por inundación pluvial en el distrito de El Tambo, provincia de Huancayo y del departamento de Junín.					
III. DATOS DEL PROFESIONAL						
 Nombre y Apellido:				Sello y Firma:		

MUNICIPALIDAD DISTRITAL DE EL TAMBO  
 ECONÓMICO  
 Econ. JORGE ISAAC LARA RICAPA  
 (e) OFICINA DE DEFENSA CIVIL

MUNICIPALIDAD DISTRITAL DE EL TAMBO  
 ECONÓMICO  
 Econ. JORGE ISAAC LARA RICAPA  
 (e) OFICINA DE DEFENSA CIVIL



Don Rober B Pariona Diaz  
 C.E.I. 09453

I. UBICACIÓN GEOGRÁFICA				IV. REGISTRO FOTOGRAFICO		
Departamento	Provincia	Distrito				
Junín	Huancayo	El Tambo				
Sector/Zona	Altitud (msnm)	Datum	Zona			Coordenadas (UTM)
Calle Primero de Mayo	3253	WGS84	18 Sur			INICIO ESTE: 476589 NORTE: 8668430 FIN ESTE: 476589 NORTE: 8668430
II. DATOS GENERALES						
Clasificación de Peligro según origen	Fenómeno Natural	X	Inducidos			
Tipo de Peligro	INUNDACIÓN PLUVIAL					
	Descripción					
	Sector o Zona afectada afectadas por las intensas precipitaciones pluviales, cuyo desencadenante provocó la acumulación de agua sobre el ámbito donde se asienta la población, provocando colapso y/u obstrucción de componentes del sistema de drenaje existente (sumideros, rejillas y tuberías), anulando la capacidad operativa del mencionado sistema. Así como la parálisis del transporte e interrupciones de actividades económicas.					
Elementos Expuestos	Población: Viviendas, familias y vías ubicadas en el sector y otros.					
Registre los últimos cinco (5) eventos (Empiece desde el más reciente)	Descripción del Evento			Fuente		
	Afectación de Viviendas y Comercios Deterioro de la Carpeta Asfáltica Fallas en Sistemas Eléctricos Contaminación por Aguas Servidas Proliferación de Vectores			Municipalidad Distrital de El Tambo.		
Nivel de Riesgo (cualitativo)	MUY ALTO	ALTO	MEDIO	BAJO		
	X	X				
Tipo de intervención	a) Elaborar el Informe de Evaluación de Riesgo en el sector comprendido en la Calle Primero de Mayo, por inundación pluvial en el distrito de El Tambo, provincia de Huancayo y del departamento de Junín. b) Mejoramiento del sistema de drenaje en el sector comprendido en la Calle Primero de Mayo, en el distrito de El Tambo, provincia de Huancayo y del departamento de Junín. c) Mantenimiento de drenaje en el sector comprendido en la Calle Primero de Mayo, por inundación pluvial en el distrito de El Tambo, provincia de Huancayo y del departamento de Junín.					
III. DATOS DEL PROFESIONAL						
 Nombre y Apellido:			Sello y Firma:			

MUNICIPALIDAD DISTRITAL DE EL TAMBO  
 OFICINA DE DEFENSA CIVIL  
 Econ. JORGE ISAAC LARA RICAPA  
 (e) OFICINA DE DEFENSA CIVIL

MUNICIPALIDAD DISTRITAL DE EL TAMBO  
 OFICINA DE DEFENSA CIVIL  
 Econ. JORGE ISAAC LARA RICAPA  
 (e) OFICINA DE DEFENSA CIVIL


MUNICIPALIDAD DISTRITAL DE EL TAMBO  
 OFICINA DE DEFENSA CIVIL  
 Con Rober B Pariona Diaz  
 C.E.I. 09453

I. UBICACIÓN GEOGRÁFICA				IV. REGISTRO FOTOGRAFICO		
Departamento	Provincia	Distrito				
Junín	Huancayo	El Tambo				
Sector/Zona	Altitud (msnm)	Datum	Zona			Coordenadas (UTM)
Calle Virgen De La Asunción y Calle Miriam de Salia	3253	WGS84	18 Sur			INICIO ESTE: 476852 NORTE: 8668768  FIN ESTE: 476852 NORTE: 8668768
II. DATOS GENERALES						
Clasificación de Peligro según origen	Fenómeno Natural	X	Inducidos			
Tipo de Peligro	INUNDACIÓN PLUVIAL					
	Descripción					
	Sector o Zona afectada afectadas por las intensas precipitaciones pluviales, cuyo desencadenante provocó la acumulación de agua sobre el ámbito donde se asienta la población, provocando colapso y/u obstrucción de componentes del sistema de drenaje existente (sumideros, rejillas y tuberías), anulando la capacidad operativa del mencionado sistema. Así como la parálisis del transporte e interrupciones de actividades económicas.					
Elementos Expuestos	Población: Viviendas, familias y vías ubicadas en el sector y otros.					
Registre los últimos cinco (5) eventos (Empiece desde el más reciente)	Descripción del Evento			Fuente		
	Afectación de Viviendas y Comercios Deterioro de la Carpeta Asfáltica Fallas en Sistemas Eléctricos Contaminación por Aguas Servidas Proliferación de Vectores			Municipalidad Distrital de El Tambo.		
Nivel de Riesgo (cualitativo)	MUY ALTO	ALTO	MEDIO	BAJO		
	X	X				
Tipo de intervención	a) Elaborar el Informe de Evaluación de Riesgo en el sector comprendido en la Calle Virgen De La Asunción y Calle Miriam de Salia, por inundación pluvial en el distrito de El Tambo, provincia de Huancayo y del departamento de Junín. b) Mejoramiento del sistema de drenaje en el sector comprendido en la Calle Virgen De La Asunción y Calle Miriam de Salia, en el distrito de El Tambo, provincia de Huancayo y del departamento de Junín. c) Mantenimiento de drenaje en el sector comprendido en la Calle Virgen De La Asunción y Calle Miriam de Salia, por inundación pluvial en el distrito de El Tambo, provincia de Huancayo y del departamento de Junín.					
III. DATOS DEL PROFESIONAL						
 Nombre y Apellido:			Sello y Firma:			

MUNICIPALIDAD DISTRITAL DE EL TAMBO  
 OFICINA DE DEFENSA CIVIL  
 Econ. JORGE ISAAC LARA RICAPA  
 (e) OFICINA DE DEFENSA CIVIL

MUNICIPALIDAD DISTRITAL DE EL TAMBO  
 OFICINA DE DEFENSA CIVIL  
 Econ. JORGE ISAAC LARA RICAPA  
 (e) OFICINA DE DEFENSA CIVIL

MUNICIPALIDAD DISTRITAL DE EL TAMBO  
 OFICINA DE DEFENSA CIVIL  
 Econ. Hober B. Pariona Díaz  
 C.E.I. 09453

I. UBICACIÓN GEOGRÁFICA				IV. REGISTRO FOTOGRAFICO		
Departamento	Provincia	Distrito				
Junín	Huancayo	El Tambo				
Sector/Zona	Altitud (msnm)	Datum	Zona			Coordenadas (UTM)
Jr. Boldo	3253	WGS84	18 Sur			INICIO ESTE: 476766 NORTE: 8669047 INICIO ESTE: 476766 NORTE: 8669047
II. DATOS GENERALES						
Clasificación de Peligro según origen	Fenómeno Natural	X	Inducidos			
Tipo de Peligro	INUNDACIÓN PLUVIAL					
	Descripción					
	Sector o Zona afectada afectadas por las intensas precipitaciones pluviales, cuyo desencadenante provocó la acumulación de agua sobre el ámbito donde se asienta la población, provocando colapso y/u obstrucción de componentes del sistema de drenaje existente (sumideros, rejillas y tuberías), anulando la capacidad operativa del mencionado sistema. Así como la parálisis del transporte e interrupciones de actividades económicas.					
Elementos Expuestos	Población: Viviendas, familias y vías ubicadas en el sector y otros.					
Registre los últimos cinco (5) eventos (Empiece desde el más reciente)	Descripción del Evento			Fuente		
	Afectación de Viviendas y Comercios Deterioro de la Carpeta Asfáltica Fallas en Sistemas Eléctricos Contaminación por Aguas Servidas Proliferación de Vectores			Municipalidad Distrital de El Tambo.		
Nivel de Riesgo (cualitativo)	MUY ALTO	ALTO	MEDIO	BAJO		
	X	X				
Tipo de intervención	a) Elaborar el Informe de Evaluación de Riesgo en el sector comprendido en el Jr. Boldo, por inundación pluvial en el distrito de El Tambo, provincia de Huancayo y del departamento de Junín. b) Mejoramiento del sistema de drenaje en el sector comprendido en el Jr. Boldo, en el distrito de El Tambo, provincia de Huancayo y del departamento de Junín. c) Mantenimiento de drenaje en el sector comprendido en el Jr. Boldo, por inundación pluvial en el distrito de El Tambo, provincia de Huancayo y del departamento de Junín.					
III. DATOS DEL PROFESIONAL						
 Nombre y Apellido:			Sello y Firma:			

MUNICIPALIDAD DISTRITAL DE EL TAMBO  
 JEFE DEL OFICINA DE DEFENSA CIVIL  
 Econ. JORGE ISAAC LARA RICAPA  
 (e) OFICINA DE DEFENSA CIVIL

MUNICIPALIDAD DISTRITAL DE EL TAMBO  
 JEFE DEL OFICINA DE DEFENSA CIVIL  
 Econ. JORGE ISAAC LARA RICAPA  
 (e) OFICINA DE DEFENSA CIVIL

MUNICIPALIDAD DISTRITAL DE EL TAMBO  
 JEFE DEL OFICINA DE DEFENSA CIVIL  
 Econ. Hober B. Pariona Díaz  
 C.E.I. 09453




I. UBICACIÓN GEOGRÁFICA				IV. REGISTRO FOTOGRAFICO	
Departamento	Provincia	Distrito		Anexo	
Junín	Huancayo	El Tambo		El Tambo	
Sector/Zona	Altitud (msnm)	Datum	Zona	Coordenadas (UTM)	
Av. Ferrocarril y Av. Progreso	3253	WGS84	18 Sur	INICIO ESTE: 476188 NORTE: 8668526	
				INICIO ESTE: 476188 NORTE: 8668526	
II. DATOS GENERALES					
Clasificación de Peligro según origen	Fenómeno Natural	X	Inducidos		
Tipo de Peligro	INUNDACIÓN PLUVIAL				
	Descripción				
	Sector o Zona afectada afectadas por las intensas precipitaciones pluviales, cuyo desencadenante provocó la acumulación de agua sobre el ámbito donde se asienta la población, provocando colapso y/u obstrucción de componentes del sistema de drenaje existente (sumideros, rejillas y tuberías), anulando la capacidad operativa del mencionado sistema. Así como la parálisis del transporte e interrupciones de actividades económicas.				
Elementos Expuestos	Población: Viviendas, familias y vías ubicadas en el sector y otros.				
Registre los últimos cinco (5) eventos (Empiece desde el más reciente)	Descripción del Evento			Fuente	
	Afectación de Viviendas y Comercios Deterioro de la Carpeta Asfáltica Fallas en Sistemas Eléctricos Contaminación por Aguas Servidas Proliferación de Vectores			Municipalidad Distrital de El Tambo.	
Nivel de Riesgo (cualitativo)	MUY ALTO	ALTO	MEDIO	BAJO	
	X	X			
Tipo de intervención	a) Elaborar el Informe de Evaluación de Riesgo en el sector comprendido en la Av. Ferrocarril y Av. Progreso, por inundación pluvial en el distrito de El Tambo, provincia de Huancayo y del departamento de Junín. b) Mejoramiento del sistema de drenaje en el sector comprendido en la Av. Ferrocarril y Av. Progreso, en el distrito de El Tambo, provincia de Huancayo y del departamento de Junín. c) Mantenimiento de drenaje en el sector comprendido en en la Av. Ferrocarril y Av. Progreso, por inundación pluvial en el distrito de El Tambo, provincia de Huancayo y del departamento de Junín.				
III. DATOS DEL PROFESIONAL					
Nombre y Apellido:			Sello y Firma:		



MUNICIPALIDAD DISTRITAL DE EL TAMBO  
 JEFE OFICINA DE DEFENSA CIVIL  
 Econ. JORGE ISAAC LARA RICAPA  
 (e) OFICINA DE DEFENSA CIVIL

MUNICIPALIDAD DISTRITAL DE EL TAMBO  
 JEFE OFICINA DE DEFENSA CIVIL  
 Econ. JORGE ISAAC LARA RICAPA  
 (e) OFICINA DE DEFENSA CIVIL




MUNICIPALIDAD DISTRITAL DE EL TAMBO  
 JEFE OFICINA DE DEFENSA CIVIL  
 Econ. ROBERTO B. PARONA DIAZ  
 C.E.I. 09453

I. UBICACIÓN GEOGRÁFICA					IV. REGISTRO FOTOGRAFICO	
Departamento	Provincia	Distrito		Anexo		
Junín	Huancayo	El Tambo		El Tambo		
Sector/Zona	Altitud (msnm)	Datum	Zona	Coordenadas (UTM)		
Prol. Tumbes y Calle Geminis	3253	WGS84	18 Sur	INICIO ESTE: 475985.94 NORTE: 8668845 FIN ESTE: 475985.94 NORTE: 8668845		
II. DATOS GENERALES						
Clasificación de Peligro según origen	Fenómeno Natural	<input checked="" type="checkbox"/>	Inducidos	<input type="checkbox"/>		
Tipo de Peligro	INUNDACIÓN PLUVIAL					
	Descripción					
	Sector o Zona afectada afectadas por las intensas precipitaciones pluviales, cuyo desencadenante provocó la acumulación de agua sobre el ámbito donde se asienta la población, provocando colapso y/u obstrucción de componentes del sistema de drenaje existente (sumideros, rejillas y tuberías), anulando la capacidad operativa del mencionado sistema. Así como la parálisis del transporte e interrupciones de actividades económicas.					
Elementos Expuestos	Población: Viviendas, familias y vías ubicadas en el sector y otros.					
Registre los últimos cinco (5) eventos (Empiece desde el más reciente)	Descripción del Evento			Fuente		
	Afectación de Viviendas y Comercios Deterioro de la Carpetas Asfálticas Fallas en Sistemas Eléctricos Contaminación por Aguas Servidas Proliferación de Vectores			Municipalidad Distrital de El Tambo.		
Nivel de Riesgo (cualitativo)	<b>MUY ALTO</b>	<b>ALTO</b>	<b>MEDIO</b>	<b>BAJO</b>		
	<b>X</b>	<b>X</b>				
Tipo de intervención	a) Elaborar el Informe de Evaluación de Riesgo en el sector comprendido en la Prol. Tumbes y Calle Geminis, por inundación pluvial en el distrito de El Tambo, provincia de Huancayo y del departamento de Junín. b) Mejoramiento del sistema de drenaje en el sector comprendido en la Prol. Tumbes y Calle Geminis, en el distrito de El Tambo, provincia de Huancayo y del departamento de Junín. c) Mantenimiento de drenaje en el sector comprendido en la Prol. Tumbes y Calle Geminis, por inundación pluvial en el distrito de El Tambo, provincia de Huancayo y del departamento de Junín.					
III. DATOS DEL PROFESIONAL						
 Nombre y Apellido:				Sello y Firma:		

MUNICIPALIDAD DISTRITAL DE EL TAMBO  
 OFICINA DE DEFENSA CIVIL  
 Econ. JORGE ISAAC LARA RICAPA  
 (e) OFICINA DE DEFENSA CIVIL

MUNICIPALIDAD DISTRITAL DE EL TAMBO  
 OFICINA DE DEFENSA CIVIL  
 Econ. JORGE ISAAC LARA RICAPA  
 (e) OFICINA DE DEFENSA CIVIL





Con Hober B Pariona Díaz  
 C.E.I. 09453

I. UBICACIÓN GEOGRÁFICA					IV. REGISTRO FOTOGRAFICO	
Departamento	Provincia	Distrito		Anexo		
Junín	Huancayo	El Tambo		El Tambo		
Sector/Zona	Altitud (msnm)	Datum	Zona	Coordenadas (UTM)		
Prol. Tumbes y Calle Geminis	3253	WGS84	18 Sur	INICIO ESTE: 476068 NORTE: 8668892		
				FIN ESTE: 476068 NORTE: 8668892		
II. DATOS GENERALES						
Clasificación de Peligro según origen	Fenómeno Natural	X	Inducidos			
Tipo de Peligro	INUNDACIÓN PLUVIAL					
	Descripción					
	Sector o Zona afectada afectadas por las intensas precipitaciones pluviales, cuyo desencadenante provocó la acumulación de agua sobre el ámbito donde se asienta la población, provocando colapso y/u obstrucción de componentes del sistema de drenaje existente (sumideros, rejillas y tuberías), anulando la capacidad operativa del mencionado sistema. Así como la parálisis del transporte e interrupciones de actividades económicas.					
Elementos Expuestos	Población: Viviendas, familias y vías ubicadas en el sector y otros.					
Registre los últimos cinco (5) eventos (Empiece desde el más reciente)	Descripción del Evento				Fuente	
	Afectación de Viviendas y Comercios Deterioro de la Carpeta Asfáltica Fallas en Sistemas Eléctricos Contaminación por Aguas Servidas Proliferación de Vectores				Municipalidad Distrital de El Tambo.	
Nivel de Riesgo	MUY ALTO	ALTO	MEDIO	BAJO		
(cualitativo)	X	X				
Tipo de intervención	a) Elaborar el Informe de Evaluación de Riesgo en el sector comprendido en la Prol. Tumbes y Calle Geminis, por inundación pluvial en el distrito de El Tambo, provincia de Huancayo y del departamento de Junín. b) Mejoramiento del sistema de drenaje en el sector comprendido en la Prol. Tumbes y Calle Geminis, en el distrito de El Tambo, provincia de Huancayo y del departamento de Junín. c) Mantenimiento de drenaje en el sector comprendido en la Prol. Tumbes y Calle Geminis, por inundación pluvial en el distrito de El Tambo, provincia de Huancayo y del departamento de Junín.					
III. DATOS DEL PROFESIONAL						
Nombre y Apellido:  Josepiz Anita SUBOLEGADO DE D. CAP				Sello y Firma:  Econ. JORGE ISAAC LARA RICAPA (e) OFICINA DE DEFENSA CIVIL		

MUNICIPALIDAD DISTRITAL DE EL TAMBO  
 OFICINA DE DEFENSA CIVIL  
 Econ. JORGE ISAAC LARA RICAPA  
 (e) OFICINA DE DEFENSA CIVIL

MUNICIPALIDAD DISTRITAL DE EL TAMBO  
 OFICINA DE DEFENSA CIVIL  
 Econ. JORGE ISAAC LARA RICAPA  
 (e) OFICINA DE DEFENSA CIVIL



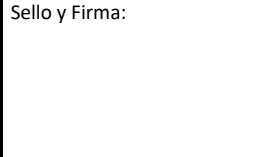
MUNICIPALIDAD DISTRITAL DE EL TAMBO  
 OFICINA DE DEFENSA CIVIL  
 Econ. ROBERTO B. PARONA DIAZ  
 C.E.I. 09453

I. UBICACIÓN GEOGRÁFICA					IV. REGISTRO FOTOGRAFICO	
Departamento	Provincia	Distrito		Anexo		
Junín	Huancayo	El Tambo		El Tambo		
Sector/Zona	Altitud (msnm)	Datum	Zona	Coordenadas (UTM)		
Av. Ferrocarril (Tramo Manco Capac y Saños Chico) Ambos Sentidos	3253	WGS84	18 Sur	INICIO ESTE: 475060 NORTE: 8669692 FINICIO ESTE: 474948 NORTE: 8669856		
II. DATOS GENERALES						
Clasificación de Peligro según origen	Fenómeno Natural	X	Inducidos			
Tipo de Peligro	INUNDACIÓN PLUVIAL					
	Descripción Sector o Zona afectada afectadas por las intensas precipitaciones pluviales, cuyo desencadenante provocó la acumulación de agua sobre el ámbito donde se asienta la población, provocando colapso y/u obstrucción de componentes del sistema de drenaje existente (sumideros, rejillas y tuberías), anulando la capacidad operativa del mencionado sistema. Así como la parálisis del transporte e interrupciones de actividades económicas.					
Elementos Expuestos	Población: Viviendas, familias y vías ubicadas en el sector y otros.					
Registre los últimos cinco (5) eventos (Empiece desde el más reciente)	Descripción del Evento				Fuente	
	Afectación de Viviendas y Comercios Deterioro de la Carpeta Asfáltica Fallas en Sistemas Eléctricos Contaminación por Aguas Servidas Proliferación de Vectores				Municipalidad Distrital de El Tambo.	
Nivel de Riesgo	MUY ALTO	ALTO	MEDIO	BAJO		
(cualitativo)	X	X				
Tipo de intervención	a) Elaborar el Informe de Evaluación de Riesgo en el sector comprendido en la Av. Ferrocarril (Tramo Manco Capac y Saños Chico) Ambos Sentidos, por inundación pluvial en el distrito de El Tambo, provincia de Huancayo y del departamento de Junín. b) Mejoramiento del sistema de drenaje en el sector comprendido en la Av. Ferrocarril (Tramo Manco Capac y Saños Chico) Ambos Sentidos, en el distrito de El Tambo, provincia de Huancayo y del departamento de Junín. c) Mantenimiento de drenaje en el sector comprendido en la Av. Ferrocarril (Tramo Manco Capac y Saños Chico) Ambos Sentidos, por inundación pluvial en el distrito de El Tambo, provincia de Huancayo y del departamento de Junín.					
III. DATOS DEL PROFESIONAL						
Nombre y Apellido:				Sello y Firma:		
						

MUNICIPALIDAD DISTRITAL DE EL TAMBO  
 REG. MUNICIPAL ECONOMICO  
 Econ. JORGE ISAAC LARA RICAPA  
 (e) OFICINA DE DEFENSA CIVIL

MUNICIPALIDAD DISTRITAL DE EL TAMBO  
 REG. MUNICIPAL ECONOMICO  
 Econ. JORGE ISAAC LARA RICAPA  
 (e) OFICINA DE DEFENSA CIVIL


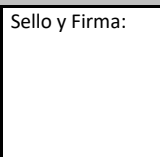
Con Rober B Pariona Diaz  
 C.E.I. 09453

I. UBICACIÓN GEOGRÁFICA				IV. REGISTRO FOTOGRAFICO		
Departamento	Provincia	Distrito				
Junín	Huancayo	El Tambo				
Sector/Zona	Altitud (msnm)	Datum	Zona			Coordenadas (UTM)
Av. Tahuantinsuyo (Tramo Av. Evitamiento y Jr. Ricardo Menedez)	3253	WGS84	18 Sur			INICIO ESTE: 475550 NORTE: 8668725 FIN ESTE: 475662 NORTE: 866859
II. DATOS GENERALES						
Clasificación de Peligro según origen	Fenómeno Natural	X	Inducidos			
Tipo de Peligro	INUNDACIÓN PLUVIAL					
	Descripción Sector o Zona afectada afectadas por las intensas precipitaciones pluviales, cuyo desencadenante provocó la acumulación de agua sobre el ámbito donde se asienta la población, provocando colapso y/u obstrucción de componentes del sistema de drenaje existente (sumideros, rejillas y tuberías), anulando la capacidad operativa del mencionado sistema. Así como la parálisis del transporte e interrupciones de actividades económicas.					
Elementos Expuestos	Población: Viviendas, familias y vías ubicadas en el sector y otros.					
Registre los últimos cinco (5) eventos (Empiece desde el más reciente)	Descripción del Evento			Fuente		
	Afectación de Viviendas y Comercios Deterioro de la Carpeta Asfáltica Fallas en Sistemas Eléctricos Contaminación por Aguas Servidas Proliferación de Vectores			Municipalidad Distrital de El Tambo.		
Nivel de Riesgo (cualitativo)	MUY ALTO	ALTO	MEDIO	BAJO		
	X	X				
Tipo de intervención	a) Elaborar el Informe de Evaluación de Riesgo en el sector comprendido en la Av. Tahuantinsuyo (Tramo Av. Evitamiento y Jr. Ricardo Menedez), por inundación pluvial en el distrito de El Tambo, provincia de Huancayo y del departamento de Junín. b) Mejoramiento del sistema de drenaje en el sector comprendido en Av. Tahuantinsuyo (Tramo Av. Evitamiento y Jr. Ricardo Menedez), en el distrito de El Tambo, provincia de Huancayo y del departamento de Junín. c) Mantenimiento de drenaje en el sector comprendido en Av. Tahuantinsuyo (Tramo Av. Evitamiento y Jr. Ricardo Menedez), por inundación pluvial en el distrito de El Tambo, provincia de Huancayo y del departamento de Junín					
III. DATOS DEL PROFESIONAL						
Nombre y Apellido:			Sello y Firma:			
 Josepiz Antiazo SU GERENTE DE DEFENSA CIVIL			 Econ. JORGE ISAAC LARA RICAPA (e) OFICINA DE DEFENSA CIVIL			

MUNICIPALIDAD DISTRITAL DE EL TAMBO  
 OFICINA DE DEFENSA CIVIL  
 Econ. JORGE ISAAC LARA RICAPA  
 (e) OFICINA DE DEFENSA CIVIL

MUNICIPALIDAD DISTRITAL DE EL TAMBO  
 OFICINA DE DEFENSA CIVIL  
 Econ. JORGE ISAAC LARA RICAPA  
 (e) OFICINA DE DEFENSA CIVIL

MUNICIPALIDAD DISTRITAL DE EL TAMBO  
 OFICINA DE DEFENSA CIVIL  
 Econ. ROBERTO B. PARONA DIAZ  
 C.E.I. 09453


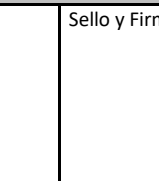
I. UBICACIÓN GEOGRÁFICA				IV. REGISTRO FOTOGRAFICO	
Departamento	Provincia	Distrito		Anexo	
Junín	Huancayo	El Tambo		El Tambo	
Sector/Zona	Altitud (msnm)	Datum	Zona	Coordenadas (UTM)	
Av. Julio Sumar	3253	WGS84	18 Sur	INICIO ESTE: 475876 NORTE: 8667987 FIN ESTE: 475876 NORTE: 8667987	
II. DATOS GENERALES					
Clasificación de Peligro según origen	Fenómeno Natural	X	Inducidos		
Tipo de Peligro	INUNDACIÓN PLUVIAL				
	Descripción				
	Sector o Zona afectada afectadas por las intensas precipitaciones pluviales, cuyo desencadenante provocó la acumulación de agua sobre el ámbito donde se asienta la población, provocando colapso y/u obstrucción de componentes del sistema de drenaje existente (sumideros, rejillas y tuberías), anulando la capacidad operativa del mencionado sistema. Así como la parálisis del transporte e interrupciones de actividades económicas.				
Elementos Expuestos	Población: Viviendas, familias y vías ubicadas en el sector y otros.				
Registre los últimos cinco (5) eventos (Empiece desde el más reciente)	Descripción del Evento			Fuente	
	Afectación de Viviendas y Comercios Deterioro de la Carpetas Asfálticas Fallas en Sistemas Eléctricos Contaminación por Aguas Servidas Proliferación de Vectores			Municipalidad Distrital de El Tambo.	
Nivel de Riesgo (cualitativo)	MUY ALTO	ALTO	MEDIO	BAJO	
	X	X			
Tipo de intervención	a) Elaborar el Informe de Evaluación de Riesgo en el sector comprendido en la Av. Julio Sumar, por inundación pluvial en el distrito de El Tambo, provincia de Huancayo y del departamento de Junín. b) Mejoramiento del sistema de drenaje en el sector comprendido en la Av. Julio Sumar, en el distrito de El Tambo, provincia de Huancayo y del departamento de Junín. a) Mantenimiento de drenaje en el sector comprendido en la Av. Julio Sumar, por inundación pluvial en el distrito de El Tambo, provincia de Huancayo y del departamento de Junín.				
III. DATOS DEL PROFESIONAL					
Nombre y Apellido:			Sello y Firma:		
 Josep Antón SU GERENTE DE DEFENSA CIVIL			 Sello y Firma:		



MUNICIPALIDAD DISTRITAL DE EL TAMBO  
 OFICINA DE DEFENSA CIVIL  
 Econ. JORGE ISAAC LARA RICAPA  
 (e) OFICINA DE DEFENSA CIVIL

MUNICIPALIDAD DISTRITAL DE EL TAMBO  
 OFICINA DE DEFENSA CIVIL  
 Econ. JORGE ISAAC LARA RICAPA  
 (e) OFICINA DE DEFENSA CIVIL

MUNICIPALIDAD DISTRITAL DE EL TAMBO  
 OFICINA DE DEFENSA CIVIL  
 Econ. Hober B. Pariona Díaz  
 C.E.I. 09453

I. UBICACIÓN GEOGRÁFICA				IV. REGISTRO FOTOGRAFICO			
Departamento	Provincia	Distrito		Anexo			
Junín	Huancayo	El Tambo		El Tambo			
Sector/Zona	Altitud (msnm)	Datum	Zona	Coordenadas (UTM)			
Pje. Los Tulipanes	3253	WGS84	18 Sur	INICIO			
				ESTE: 475903 NORTE: 8667947			
INICIO				ESTE: 475903 NORTE: 8667947			
II. DATOS GENERALES							
Clasificación de Peligro según origen	Fenómeno Natural	X	Inducidos				
Tipo de Peligro	INUNDACIÓN PLUVIAL						
	Descripción						
	Sector o Zona afectada afectadas por las intensas precipitaciones pluviales, cuyo desencadenante provocó la acumulación de agua sobre el ámbito donde se asienta la población, provocando colapso y/u obstrucción de componentes del sistema de drenaje existente (sumideros, rejillas y tuberías), anulando la capacidad operativa del mencionado sistema. Así como la parálisis del transporte e interrupciones de actividades económicas.						
Elementos Expuestos	Población: Viviendas, familias y vías ubicadas en el sector y otros.						
Registre los últimos cinco (5) eventos (Empiece desde el más reciente)	Descripción del Evento				Fuente		
	Afectación de Viviendas y Comercios Deterioro de la Carpeta Asfáltica Fallas en Sistemas Eléctricos Contaminación por Aguas Servidas Proliferación de Vectores				Municipalidad Distrital de El Tambo.		
Nivel de Riesgo (cualitativo)	MUY ALTO	ALTO	MEDIO	BAJO			
	X	X					
Tipo de intervención	b) Elaborar el Informe de Evaluación de Riesgo en el sector comprendido en el Pje. Los Tulipanes, por inundación pluvial en el distrito de El Tambo, provincia de Huancayo y del departamento de Junín. c) Mejoramiento del sistema de drenaje en el sector comprendido en el Pje. Los Tulipanes, en el distrito de El Tambo, provincia de Huancayo y del departamento de Junín. d) Mantenimiento de drenaje en el sector comprendido en el Pje. Los Tulipanes, por inundación pluvial en el distrito de El Tambo, provincia de Huancayo y del departamento de Junín.						
III. DATOS DEL PROFESIONAL							
Nombre y Apellido:				Sello y Firma:			
 Joseph Anllaco SU GERENTE DE DEFENSA CIVIL C.A.P.							



MUNICIPALIDAD DISTRITAL DE EL TAMBO  
 OFICINA DE DEFENSA CIVIL  
 Econ. JORGE ISAAC LARA RICAPA  
 (e) OFICINA DE DEFENSA CIVIL

MUNICIPALIDAD DISTRITAL DE EL TAMBO  
 OFICINA DE DEFENSA CIVIL  
 Econ. JORGE ISAAC LARA RICAPA  
 (e) OFICINA DE DEFENSA CIVIL

MUNICIPALIDAD DISTRITAL DE EL TAMBO  
 OFICINA DE DEFENSA CIVIL  
 Econ. Hober B. Pariona Díaz  
 C.E.I. 09453



I. UBICACIÓN GEOGRÁFICA				IV. REGISTRO FOTOGRAFICO	
Departamento	Provincia	Distrito		Anexo	
Junín	Huancayo	El Tambo		El Tambo	
Sector/Zona	Altitud (msnm)	Datum	Zona	Coordenadas (UTM)	
Pje. Los Guindales	3253	WGS84	18 Sur	INICIO	
				ESTE: 475844 NORTE: 8667860	
INICIO		ESTE: 475844 NORTE: 8667860			
II. DATOS GENERALES					
Clasificación de Peligro según origen	Fenómeno Natural	X	Inducidos		
Tipo de Peligro	INUNDACIÓN PLUVIAL				
	Descripción				
	Sector o Zona afectada afectadas por las intensas precipitaciones pluviales, cuyo desencadenante provocó la acumulación de agua sobre el ámbito donde se asienta la población, provocando colapso y/u obstrucción de componentes del sistema de drenaje existente (sumideros, rejillas y tuberías), anulando la capacidad operativa del mencionado sistema. Así como la parálisis del transporte e interrupciones de actividades económicas.				
Elementos Expuestos	Población: Viviendas, familias y vías ubicadas en el sector y otros.				
Registre los últimos cinco (5) eventos (Empiece desde el más reciente)	Descripción del Evento			Fuente	
	Afectación de Viviendas y Comercios Deterioro de la Carpeta Asfáltica Fallas en Sistemas Eléctricos Contaminación por Aguas Servidas Proliferación de Vectores			Municipalidad Distrital de El Tambo.	
Nivel de Riesgo (cualitativo)	MUY ALTO	ALTO	MEDIO	BAJO	
	X	X			
Tipo de intervención	a) Elaborar el Informe de Evaluación de Riesgo en el sector comprendido en el Pje. Los Guindales, por inundación pluvial en el distrito de El Tambo, provincia de Huancayo y del departamento de Junín. b) Mejoramiento del sistema de drenaje en el sector comprendido en el Pje. Los Guindales, en el distrito de El Tambo, provincia de Huancayo y del departamento de Junín. c) Mantenimiento de drenaje en el sector comprendido en el Pje. Los Guindales, por inundación pluvial en el distrito de El Tambo, provincia de Huancayo y del departamento de Junín.				
III. DATOS DEL PROFESIONAL					
Nombre y Apellido:			Sello y Firma:		
[Firma] Econ. JORGE ISAAC LARA RICAPA (e) OFICINA DE DEFENSA CIVIL			[Firma] Econ. JORGE ISAAC LARA RICAPA (e) OFICINA DE DEFENSA CIVIL		




MUNICIPALIDAD DISTRITAL DE EL TAMBO  
 OFICINA DE DEFENSA CIVIL  
 Econ. JORGE ISAAC LARA RICAPA  
 (e) OFICINA DE DEFENSA CIVIL

MUNICIPALIDAD DISTRITAL DE EL TAMBO  
 OFICINA DE DEFENSA CIVIL  
 Econ. JORGE ISAAC LARA RICAPA  
 (e) OFICINA DE DEFENSA CIVIL

[Firma]  
 Econ. ROBERTO B. PARONA DIAZ  
 C.E.I. 09453



I. UBICACIÓN GEOGRÁFICA				IV. REGISTRO FOTOGRAFICO	
Departamento	Provincia	Distrito		Anexo	
Junín	Huancayo	El Tambo		El Tambo	
Sector/Zona	Altitud (msnm)	Datum	Zona	Coordenadas (UTM)	
Óvalo Huancavelica	3253	WGS84	18 Sur	INICIO	
				ESTE: 475373 NORTE: 8667541	
FINAL					
ESTE: 475373 NORTE: 8667541					
II. DATOS GENERALES					
Clasificación de Peligro según origen	Fenómeno Natural	X	Inducidos		
Tipo de Peligro	INUNDACIÓN PLUVIAL				
	Descripción				
	Sector o Zona afectada afectadas por las intensas precipitaciones pluviales, cuyo desencadenante provocó la acumulación de agua sobre el ámbito donde se asienta la población, provocando colapso y/u obstrucción de componentes del sistema de drenaje existente (sumideros, rejillas y tuberías), anulando la capacidad operativa del mencionado sistema. Así como la parálisis del transporte e interrupciones de actividades económicas.				
Elementos Expuestos	Población: Familias ubicadas en el sector y otros.				
Registre los últimos cinco (5) eventos (Empiece desde el más reciente)	Descripción del Evento			Fuente	
	Afectación de Viviendas y Comercios Deterioro de la Carpeta Asfáltica Fallas en Sistemas Eléctricos Contaminación por Aguas Servidas Proliferación de Vectores			Municipalidad Distrital de El Tambo.	
Nivel de Riesgo	MUY ALTO	ALTO	MEDIO	BAJO	
(cualitativo)	X	X			
Tipo de intervención	a) Elaborar el Informe de Evaluación de Riesgo en el sector del Óvalo Huancavelica, por inundación pluvial en el distrito de El Tambo, provincia de Huancayo y del departamento de Junín. b) Mejoramiento del sistema de drenaje en el sector comprendido en el Óvalo Huancavelica, en el distrito de El Tambo, provincia de Huancayo y del departamento de Junín. c) Mantenimiento de drenaje en el sector comprendido en el Óvalo Huancavelica, por inundación pluvial en el distrito de El Tambo, provincia de Huancayo y del departamento de Junín.				
III. DATOS DEL PROFESIONAL					
Nombre y Apellido:  Josepiz Anita SUFICIENTE DE C.A.			Sello y Firma: 		



MUNICIPALIDAD DISTRITAL DE EL TAMBO  
 REG. MUNICIPAL ECONOMICO  
 Econ. JORGE ISAAC LARA RICAPA  
 (e) OFICINA DE DEFENSA CIVIL

MUNICIPALIDAD DISTRITAL DE EL TAMBO  
 REG. MUNICIPAL ECONOMICO  
 Econ. JORGE ISAAC LARA RICAPA  
 (e) OFICINA DE DEFENSA CIVIL

Don Rober B Pariona Diaz  
 C.E.I. 09453



I. UBICACIÓN GEOGRÁFICA					IV. REGISTRO FOTOGRAFICO	
Departamento	Provincia	Distrito		Anexo		
Junín	Huancayo	El Tambo		El Tambo		
Sector/Zona	Altitud (msnm)	Datum	Zona	Coordenadas (UTM)		
Óvalo Huancavelica	3253	WGS84	18 Sur	INICIO ESTE: 475467 NORTE: 8667567 FINAL ESTE: 475467 NORTE: 8667567		
II. DATOS GENERALES						
Clasificación de Peligro según origen	Fenómeno Natural	X	Inducidos			
Tipo de Peligro	INUNDACIÓN PLUVIAL					
	Descripción Sector o Zona afectada afectadas por las intensas precipitaciones pluviales, cuyo desencadenante provocó la acumulación de agua sobre el ámbito donde se asienta la población, provocando colapso y/u obstrucción de componentes del sistema de drenaje existente (sumideros, rejillas y tuberías), anulando la capacidad operativa del mencionado sistema. Así como la parálisis del transporte e interrupciones de actividades económicas.					
Elementos Expuestos	Población: Viviendas, familias y vías ubicadas en el sector y otros.					
Registre los últimos cinco (5) eventos (Empiece desde el más reciente)	Descripción del Evento				Fuente	
	Afectación de Viviendas y Comercios Deterioro de la Carpeta Asfáltica Fallas en Sistemas Eléctricos Contaminación por Aguas Servidas Proliferación de Vectores				Municipalidad Distrital de El Tambo.	
Nivel de Riesgo (cualitativo)	MUY ALTO	ALTO	MEDIO	BAJO		
	X	X				
Tipo de intervención	a) Elaborar el Informe de Evaluación de Riesgo en el sector comprendido en el Óvalo Huancavelica, por inundación pluvial en el distrito de El Tambo, provincia de Huancayo y del departamento de Junín. b) Mejoramiento del sistema de drenaje en el sector comprendido en el Óvalo Huancavelica, en el distrito de El Tambo, provincia de Huancayo y del departamento de Junín. a) Mantenimiento de drenaje en el sector comprendido en el Óvalo Huancavelica, por inundación pluvial en el distrito de El Tambo, provincia de Huancayo y del departamento de Junín.					
III. DATOS DEL PROFESIONAL						
Nombre y Apellido:				Sello y Firma:		

MUNICIPALIDAD DISTRITAL DE EL TAMBO  
 OFICINA DE DEFENSA CIVIL  
 Econ. JORGE ISAAC LARA RICAPA  
 (e) OFICINA DE DEFENSA CIVIL

MUNICIPALIDAD DISTRITAL DE EL TAMBO  
 OFICINA DE DEFENSA CIVIL  
 Econ. JORGE ISAAC LARA RICAPA  
 (e) OFICINA DE DEFENSA CIVIL

Código 022  
 con Hober B Pariona Diaz  
 C.E.I. 09453



**PLAN DE PREVENCIÓN Y REDUCCIÓN DEL RIESGO DE DESASTRES DEL DISTRITO DE EL TAMBO, 2026-2030**

I. UBICACIÓN GEOGRÁFICA				IV. REGISTRO FOTOGRAFICO		
Departamento	Provincia	Distrito				
Junín	Huancayo	El Tambo				
Sector/Zona	Altitud (msnm)	Datum	Zona			COORDENADAS (UTM)
Jr. Tumbes	3253	WGS84	18 Sur			INICIO ESTE: 474586 NORTE: 8667939 FINAL ESTE: 474358 NORTE: 8667852
II. DATOS GENERALES						
Clasificación de Peligro según origen	Fenómeno Natural	X	Inducidos			
Tipo de Peligro	INUNDACIÓN PLUVIAL					
	Descripción  Sector o Zona afectada afectadas por las intensas precipitaciones pluviales, cuyo desencadenante provocó la acumulación de agua sobre el ámbito donde se asienta la población, provocando colapso y/u obstrucción de componentes del sistema de drenaje existente (sumideros, rejillas y tuberías), anulando la capacidad operativa del mencionado sistema. Así como la parálisis del transporte e interrupciones de actividades económicas.					
Elementos Expuestos	Población: Viviendas, familias y vías ubicadas en el sector y otros.					
Registre los últimos cinco (5) eventos (Empiece desde el más reciente)	Descripción del Evento			Fuente		
	Afectación de Viviendas y Comercios Deterioro de la Carpeta Asfáltica Fallas en Sistemas Eléctricos Contaminación por Aguas Servidas Proliferación de Vectores			Municipalidad Distrital de El Tambo.		
Nivel de Riesgo	MUY ALTO	ALTO	MEDIO	BAJO		
(cualitativo)	X	X				
Tipo de intervención	b) Elaborar el Informe de Evaluación de Riesgo en el sector comprendido en el Jr. Tumbes, por inundación pluvial en el distrito de El Tambo, provincia de Huancayo y del departamento de Junín. c) Mejoramiento del sistema de drenaje en el sector comprendido en el Jr. Tumbes, en el distrito de El Tambo, provincia de Huancayo y del departamento de Junín. d) Mantenimiento de drenaje en el sector comprendido en el Jr. Tumbes, por inundación pluvial en el distrito de El Tambo, provincia de Huancayo y del departamento de Junín.					
III. DATOS DEL PROFESIONAL						
 Nombre y Apellido:			Sello y Firma:			

MUNICIPALIDAD DISTRITAL DE EL TAMBO  
 REG. MUNICIPAL ECONOMICO  
 Econ. JORGE ISAAC LARA RICAPA  
 (e) OFICINA DE DEFENSA CIVIL

MUNICIPALIDAD DISTRITAL DE EL TAMBO  
 REG. MUNICIPAL ECONOMICO  
 Econ. JORGE ISAAC LARA RICAPA  
 (e) OFICINA DE DEFENSA CIVIL





  
 Rober B Pariona Diaz  
 C.E.I. 09453

I. UBICACIÓN GEOGRÁFICA					IV. REGISTRO FOTOGRAFICO	
Departamento	Provincia	Distrito		Anexo		
Junín	Huancayo	El Tambo		El Tambo		
Sector/Zona	Altitud (msnm)	Datum	Zona	Coordenadas (UTM)		
Puente Dos de Mayo	3253	WGS84	18 Sur	INICIO ESTE: 478952 NORTE: 8670979 FINAL ESTE: 478863 NORTE: 8670909		
II. DATOS GENERALES						
Clasificación de Peligro según origen	Fenómeno Natural	X	Inducidos			
Tipo de Peligro	EROSIÓN FLUVIAL					
	Descripción					
	A causa de las lluvias se generan incremento en el caudal del río Shullcas sobrepasando la capacidad provocando inundación por el desprendimiento y transporte de materiales del lecho, ocasionando la erosión en ambas márgenes, afectando a la localidad y debilitamiento de los estribos y pilares de puentes, lo que puede llevar al colapso total de la vía.					
Elementos Expuestos	Población: Familias ubicadas en el sector, puente y otros.					
Registre los últimos cinco (5) eventos (Empiece desde el más reciente)	Descripción del Evento			Fuente		
	Afectación de Viviendas y Comercios Deterioro de la Carpeta Asfáltica Fallas en Sistemas Eléctricos Contaminación por Aguas Servidas Proliferación de Vectores			Municipalidad Distrital de El Tambo.		
Nivel de Riesgo (cualitativo)	MUY ALTO	ALTO	MEDIO	BAJO		
	X	X				
Tipo de intervención	a) Elaborar el Informe de Evaluación de Riesgo en el sector comprendido en el puente Dos de Mayo, por erosión fluvial en el distrito de El Tambo, provincia de Huancayo y del departamento de Junín. b) Limpieza y descolmatación del sector comprendido en el puente Dos de Mayo, distrito de El Tambo, provincia de Huancayo y del departamento de Junín. c) Construcción de defensa ribereña (muro de contención) en ambas márgenes del río Shullcas en el sector comprendido en el puente Dos de Mayo, distrito de El Tambo, provincia de Huancayo y del departamento de Junín.					
III. DATOS DEL PROFESIONAL						
Nombre y Apellido:				Sello y Firma:		

MUNICIPALIDAD DISTRITAL DE EL TAMBO  
 OFICINA DE DEFENSA CIVIL  
 Econ. JORGE ISAAC LARA RICAPA  
 (e) OFICINA DE DEFENSA CIVIL

MUNICIPALIDAD DISTRITAL DE EL TAMBO  
 OFICINA DE DEFENSA CIVIL  
 Econ. JORGE ISAAC LARA RICAPA  
 (e) OFICINA DE DEFENSA CIVIL




MUNICIPALIDAD DISTRITAL DE EL TAMBO  
 OFICINA DE DEFENSA CIVIL  
 Econ. Hober B. Pariona Díaz  
 C.E.I. 09453

I. UBICACIÓN GEOGRÁFICA					IV. REGISTRO FOTOGRAFICO	
Departamento	Provincia	Distrito		Anexo		
Junín	Huancayo	El Tambo		El Tambo		
Sector/Zona	Altitud (msnm)	Datum	Zona	Coordenadas (UTM)		
Puente Carrión	3253	WGS84	18 Sur	INICIO ESTE: 476028 NORTE: 8665604 FINAL ESTE: 475860 NORTE: 8665552		
II. DATOS GENERALES						
Clasificación de Peligro según origen	Fenómeno Natural	X	Inducidos			
Tipo de Peligro	EROSIÓN FLUVIAL					
	Descripción					
A causa de las lluvias se generan incremento en el caudal del río Shullcas sobrepasando la capacidad provocando inundación por el desprendimiento y transporte de materiales del lecho, ocasionando la erosión en ambas márgenes, afectando a la localidad y debilitamiento de los estribos y pilares de puentes, lo que puede llevar al colapso total de la vía.						
Elementos Expuestos	Población: Familias ubicadas en el sector, puente y otros.					
Registre los últimos cinco (5) eventos (Empiece desde el más reciente)	Descripción del Evento			Fuente		
	Afectación de Viviendas y Comercios Deterioro de la Carpeta Asfáltica Fallas en Sistemas Eléctricos Contaminación por Aguas Servidas Proliferación de Vectores			Municipalidad Distrital de El Tambo.		
Nivel de Riesgo (cualitativo)	MUY ALTO	ALTO	MEDIO	BAJO		
	X	X				
Tipo de intervención	a) Elaborar el Informe de Evaluación de Riesgo en el sector comprendido en el puente Carrión, por erosión fluvial en el distrito de El Tambo, provincia de Huancayo y del departamento de Junín. b) Limpieza y descolmatación del sector comprendido en el puente Carrión, distrito de El Tambo, provincia de Huancayo y del departamento de Junín. c) Construcción de defensa ribereña (muro de contención) en ambas márgenes del río Shullcas en el sector comprendido en el puente Carrión, distrito de El Tambo, provincia de Huancayo y del departamento de Junín.					
III. DATOS DEL PROFESIONAL						
Nombre y Apellido:				Sello y Firma:		
 Josep Antón SUBOLEGADO DE DESARROLLO C.A.P. N° 7				 Econ. JORGE ISAAC LARA RICAPA (e) OFICINA DE DEFENSA CIVIL		

MUNICIPALIDAD DISTRITAL DE EL TAMBO  
 OFICINA DE DEFENSA CIVIL  
 Econ. JORGE ISAAC LARA RICAPA  
 (e) OFICINA DE DEFENSA CIVIL

MUNICIPALIDAD DISTRITAL DE EL TAMBO  
 OFICINA DE DEFENSA CIVIL  
 Econ. JORGE ISAAC LARA RICAPA  
 (e) OFICINA DE DEFENSA CIVIL

MUNICIPALIDAD DISTRITAL DE EL TAMBO  
 OFICINA DE DEFENSA CIVIL  
 Econ. ROBERTO B. PARONA DIAZ  
 C.E.I. 09453

I. UBICACIÓN GEOGRÁFICA					IV. REGISTRO FOTOGRAFICO	
Departamento	Provincia	Distrito		Anexo		
Junín	Huancayo	El Tambo		El Tambo		
Sector/Zona	Altitud (msnm)	Datum	Zona	Coordenadas (UTM)		
Puente Artesanal	3253	WGS84	18 Sur	INICIO ESTE: 475438 NORTE: 8665575 FINAL ESTE: 475254 NORTE: 8665644		
II. DATOS GENERALES						
Clasificación de Peligro según origen	Fenómeno Natural	X	Inducidos			
Tipo de Peligro	EROSIÓN FLUVIAL					
	Descripción A causa de las lluvias se generan incremento en el caudal del río Shullcas sobrepasando la capacidad provocando inundación por el desprendimiento y transporte de materiales del lecho, ocasionando la erosión en ambas márgenes, afectando a la localidad y debilitamiento de los estribos y pilares de puentes, lo que puede llevar al colapso total de la vía.					
Elementos Expuestos	Población: Familias ubicadas en el sector, puente y otros.					
Registre los últimos cinco (5) eventos (Empiece desde el más reciente)	Descripción del Evento				Fuente	
	Afectación de Viviendas y Comercios Deterioro de la Carpeta Asfáltica Fallas en Sistemas Eléctricos Contaminación por Aguas Servidas Proliferación de Vectores				Municipalidad Distrital de El Tambo.	
Nivel de Riesgo (cualitativo)	MUY ALTO	ALTO	MEDIO	BAJO		
	X	X				
Tipo de intervención	a) Elaborar el Informe de Evaluación de Riesgo en el sector comprendido en el puente artesanal, por erosión fluvial en el distrito de El Tambo, provincia de Huancayo y del departamento de Junín. b) Limpieza y descolmatación del sector comprendido en el puente artesanal, distrito de El Tambo, provincia de Huancayo y del departamento de Junín. c) Construcción de defensa ribereña (muro de contención) en ambas márgenes del río Shullcas en el sector comprendido en el puente artesanal distrito de El Tambo, provincia de Huancayo y del departamento de Junín.					
III. DATOS DEL PROFESIONAL						
 Nombre y Apellido:				Sello y Firma:		

MUNICIPALIDAD DISTRITAL DE EL TAMBO  
 REG. MUNICIPAL ECONOMICO  
 Econ. JORGE ISAAZ LARA RICAPA  
 (e) OFICINA DE DEFENSA CIVIL

MUNICIPALIDAD DISTRITAL DE EL TAMBO  
 REG. MUNICIPAL ECONOMICO  
 Econ. JORGE ISAAZ LARA RICAPA  
 (e) OFICINA DE DEFENSA CIVIL

  
 Rober B. Pariona Diaz  
 C.E.I. 09453

**PANEL FOTOGRAFICO**

**Imagen N° 39:** Inspección e identificación de puntos críticos, los cuales se encuentran en peligro por inundación pluvial, determinándose vulnerabilidad alta de la población y viviendas



**Punto crítico N° 01.** Sector: Av. Tahuantinsuyo-Jr Manuel Fuentes y Jr Rosenberg, se verificó que las intensas precipitaciones pluviales provocaron la acumulación de agua sobre las pistas y veredas, provocando colapso y/u obstrucción de componentes del sistema de drenaje existente (sumideros, rejillas y tuberías), anulando la capacidad operativa del mencionado sistema. Así como la parálisis del transporte e interrupciones de actividades económicas.

**Punto crítico N° 02.** Sector: Av. Tahuantinsuyo y Av. Mariategui, se verificó que las intensas precipitaciones pluviales provocaron la acumulación de agua sobre las pistas y veredas, provocando colapso y/u obstrucción de componentes del sistema de drenaje existente (sumideros, rejillas y tuberías), anulando la capacidad operativa del mencionado sistema. Así como la parálisis del transporte e interrupciones de actividades económicas.



**Punto crítico N° 03.** Sector: Av. Manchego Muñoz, se verificó que las intensas precipitaciones pluviales provocaron la acumulación de agua sobre las pistas y veredas, provocando colapso y/u obstrucción de componentes del sistema de drenaje existente (sumideros, rejillas y tuberías), anulando la capacidad operativa del mencionado sistema. Así como la parálisis del transporte e interrupciones de actividades económicas.

**Punto crítico N° 04.** Sector: Av. Ferrocarril y Jr Cajatambo, se verificó que las intensas precipitaciones pluviales provocaron la acumulación de agua sobre las pistas y veredas, provocando colapso y/u obstrucción de componentes del sistema de drenaje existente (sumideros, rejillas y tuberías), anulando la capacidad operativa del mencionado sistema. Así como la parálisis del transporte e interrupciones de actividades económicas.

MUNICIPALIDAD DISTRITAL DE EL TAMBO  
 Ing. David Ramos Aparicio

MUNICIPALIDAD DISTRITAL DE EL TAMBO  
 Lic. Rey Contreras Manrique

MUNICIPALIDAD DISTRITAL DE EL TAMBO  
 Joseph Antonio Castro-Buendía  
 CAP. N° 71427

MUNICIPALIDAD DISTRITAL DE EL TAMBO  
 ECON. JORGE ISAAC LARA RICAPA  
 (e) OFICINA DE DEFENSA CIVIL

MUNICIPALIDAD DISTRITAL DE EL TAMBO  
 ECON. JORGE ISAAC LARA RICAPA  
 (e) OFICINA DE DEFENSA CIVIL

MUNICIPALIDAD DISTRITAL DE EL TAMBO  
 Con Hober B Pariona Díaz  
 C.E.I. 09453

PLAN DE PREVENCIÓN Y REDUCCIÓN DEL RIESGO DE DESASTRES DEL DISTRITO DE EL TAMBO, 2026-2030

MUNICIPALIDAD DISTRITAL DE EL TAMBO  
 Ing. David Ramos Aparicio



**Punto crítico Nº 05.** Sector: Av. Ferrocarril y Jr Santa Rosa "Umuto", se verificó que las intensas precipitaciones pluviales provocaron la acumulación de agua sobre las pistas y veredas, provocando colapso y/u obstrucción de componentes del sistema de drenaje existente (sumideros, rejillas y tuberías), anulando la capacidad operativa del mencionado sistema. Así como la parálisis del transporte e interrupciones de actividades económicas.

MUNICIPALIDAD DISTRITAL DE EL TAMBO  
 Lic. Rosy Contreras Monayo



**Punto crítico Nº 06.** Sector: Psje Argentina, se verificó que las intensas precipitaciones pluviales provocaron la acumulación de agua sobre las pistas y veredas, provocando colapso y/u obstrucción de componentes del sistema de drenaje existente (sumideros, rejillas y tuberías), anulando la capacidad operativa del mencionado sistema. Así como la parálisis del transporte e interrupciones de actividades económicas.

**Punto crítico Nº 07.** Sector: Av. Tahuantinsuyo y Av. Julio Sumar, se verificó que las intensas precipitaciones pluviales provocaron la acumulación de agua sobre las pistas y veredas, provocando colapso y/u obstrucción de componentes del sistema de drenaje existente (sumideros, rejillas y tuberías), anulando la capacidad operativa del mencionado sistema. Así como la parálisis del transporte e interrupciones de actividades económicas.

MUNICIPALIDAD DISTRITAL DE EL TAMBO  
 Joseph Antonio Castro-Buendía



**Punto crítico Nº 08.** Sector: Av. Tahuantinsuyo, se verificó incidencias por el inadecuado sistema de drenaje pluvial.

**Punto crítico Nº 09.** Sector: Calle Primero de Mayo, se verifica incidencias por el inadecuado sistema de drenaje pluvial.

Econ. JORGE ISAAC LARA RICAPA  
 (e) OFICINA DE DEFENSA CIVIL

Econ. JORGE ISAAC LARA RICAPA  
 (e) OFICINA DE DEFENSA CIVIL

Don Rober B Pariona Diaz  
 C.E.I. 09453



**Punto crítico Nº 10.** Sector: Calle Virgen de la Asunción y Calle Miriam de Salia, se verificó que las intensas precipitaciones pluviales provocaron la acumulación de agua sobre las pistas y veredas, provocando colapso y/u obstrucción de componentes del sistema de drenaje existente (sumideros, rejillas y tuberías), anulando la capacidad operativa del mencionado sistema. Así como la parálisis del transporte e interrupciones de actividades económicas.



**Punto crítico Nº 11.** Sector: Jr. Boldo, se verificó que las intensas precipitaciones pluviales provocaron la acumulación de agua sobre las pistas y veredas, provocando colapso y/u obstrucción de componentes del sistema de drenaje existente (sumideros, rejillas y tuberías), anulando la capacidad operativa del mencionado sistema. Así como la parálisis del transporte e interrupciones de actividades económicas.



**Punto crítico Nº 12.** Sector: Av. Ferrocarril Yav. Progreso, se verificó que las intensas precipitaciones pluviales provocaron la acumulación de agua sobre las pistas y veredas, provocando colapso y/u obstrucción de componentes del sistema de drenaje existente (sumideros, rejillas y tuberías), anulando la capacidad operativa del mencionado sistema. Así como la parálisis del transporte e interrupciones de actividades económicas.



**Punto crítico Nº 13.** Sector: Prolongación Tumbes y Calle Geminis, se verificó que las intensas precipitaciones pluviales provocaron la acumulación de agua sobre las pistas y veredas, provocando colapso y/u obstrucción de componentes del sistema de drenaje existente (sumideros, rejillas y tuberías), anulando la capacidad operativa del mencionado sistema. Así como la parálisis del transporte e interrupciones de actividades económicas.



**Punto crítico Nº 14.** Sector: Prol. Tumbes Y Calle Geminis, se verifica incidencias por el inadecuado sistema de drenaje pluvial.



**Punto crítico Nº 15.** Sector: Av. Ferrocarril (Tramo Manco Capac y Saños Chico) Ambos Sentidos, se verifica incidencias por el inadecuado sistema de drenaje pluvial.

MUNICIPALIDAD DISTRITAL DE EL TAMBO  
 Lic. David Ramos Aparicio

MUNICIPALIDAD DISTRITAL DE EL TAMBO  
 Lic. Rosy Contreras Montenegro

MUNICIPALIDAD DISTRITAL DE EL TAMBO  
 Lic. Joseph Antonio Castro-Buendía

MUNICIPALIDAD DISTRITAL DE EL TAMBO  
 ECON. JORGE ISAAC LARA RICAPA  
 (e) OFICINA DE DEFENSA CIVIL

MUNICIPALIDAD DISTRITAL DE EL TAMBO  
 ECON. JORGE ISAAC LARA RICAPA  
 (e) OFICINA DE DEFENSA CIVIL

MUNICIPALIDAD DISTRITAL DE EL TAMBO  
 Lic. Rober B Pariona Diaz  
 C.E.I. 09453



**Punto crítico N° 16.** Sector: Av. Tahuantinsuyo (Tramo Av. Evitamiento Y Jr. Ricardo Menedez), se verificó que las intensas precipitaciones pluviales provocaron la acumulación de agua sobre las pistas y veredas, provocando colapso y/u obstrucción de componentes del sistema de drenaje existente (sumideros, rejillas y tuberías), anulando la capacidad operativa del mencionado sistema. Así como la parálisis del transporte e interrupciones de actividades económicas.



**Punto crítico N° 17.** Sector: Av. Julio Sumar, se verificó que las intensas precipitaciones pluviales provocaron la acumulación de agua sobre las pistas y veredas, provocando colapso y/u obstrucción de componentes del sistema de drenaje existente (sumideros, rejillas y tuberías), anulando la capacidad operativa del mencionado sistema. Así como la parálisis del transporte e interrupciones de actividades económicas.



**Punto crítico N° 18.** Sector: Pje. Los Tulipanes, se verificó que las intensas precipitaciones pluviales provocaron la acumulación de agua sobre las pistas y veredas, provocando colapso y/u obstrucción de componentes del sistema de drenaje existente (sumideros, rejillas y tuberías), anulando la capacidad operativa del mencionado sistema. Así como la parálisis del transporte e interrupciones de actividades económicas.



**Punto crítico N° 19.** Sector: Pje. Los Guindales, se verificó que las intensas precipitaciones pluviales provocaron la acumulación de agua sobre las pistas y veredas, provocando colapso y/u obstrucción de componentes del sistema de drenaje existente (sumideros, rejillas y tuberías), anulando la capacidad operativa del mencionado sistema. Así como la parálisis del transporte e interrupciones de actividades económicas.



**Punto crítico N° 20.** Sector: Óvalo Huancavelica, se verifica incidencias por el inadecuado sistema de drenaje pluvial.



**Punto crítico N° 21.** Sector: Óvalo Huancavelica, se verifica incidencias por el inadecuado sistema de drenaje pluvial.

Econ. JORGE ISAAC LARA RICAPA  
 (e) OFICINA DE DEFENSA CIVIL

Econ. JORGE ISAAC LARA RICAPA  
 (e) OFICINA DE DEFENSA CIVIL

Don Rober B Pariona Diaz  
 C.E.I. 09453

MUNICIPALIDAD DISTRITAL DE EL TAMBO  
 Lic. David Ramos Aparicio

MUNICIPALIDAD DISTRITAL DE EL TAMBO  
 Lic. Rosy Contreras Montenegro

MUNICIPALIDAD DISTRITAL DE EL TAMBO  
 Lic. Joseph Antonio Castro-Buendía



**Punto crítico N° 21.** Sector: Jr. Tumbes, se verificó que las intensas precipitaciones pluviales provocaron la acumulación de agua sobre las pistas y veredas, provocando colapso y/u obstrucción de componentes del sistema de drenaje existente (sumideros, rejillas y tuberías), anulando la capacidad operativa del mencionado sistema. Así como la parálisis del transporte e interrupciones de actividades económicas.

**Imagen N° 40:** Visita e identificación de puntos críticos, los cuales se encuentran expuestos a peligros por erosión fluvial, determinándose vulnerabilidad alta de la población y viviendas



**Punto crítico N° 22.** Sector: Puente de Dos de Mayo, exposición por erosión ante la falta de protección física (Defensa ribereña)



**Punto crítico N° 23.** Sector: Puente Carrión, exposición por erosión ante la falta de protección física (Defensa ribereña).



**Punto crítico N° 24.** Sector: Puente, exposición por erosión ante la falta de protección física (Defensa ribereña)

Fuente: Equipo Técnico

**Imagen N° 41:** Toma fotográfica de las asistencias técnicas desarrolladas por el Equipo Técnico y el CENEPRED



Econ. JORGE ISAAZ LARA RICAPA  
 (e) OFICINA DE DEFENSA CIVIL

a) Econ. JORGE ISAAZ LARA RICAPA  
 (e) OFICINA DE DEFENSA CIVIL

con Rober B Pariona Díaz  
 C.E.I. 09453

MUNICIPALIDAD DISTRITAL DE EL TAMBO  
**Ing. David Ramos Aparicio**  
 GERENTE DE SERVICIOS PUEBLOS



MUNICIPALIDAD DISTRITAL DE EL TAMBO  
**Lic. Rosy Cortez Monago**  
 GERENTE DE DESARROLLO SOCIAL



b)

MUNICIPALIDAD DISTRITAL DE EL TAMBO  
**Josep Anthony Castro-Buendía**  
 SUB GERENTE DE DESARROLLO URBANO Y RURAL  
 C.A.P. N° 31427

JOMELD SANCHEZ HUAMAN (Presenting)

14 PUNTOS CRITICOS EQUIPO TECNICO

N°	DPTO	PROV	DISTRITO	SECTOR	RIO	PELIGRO	FUENTE
1	JUNIN	HUANCAYO	CHELCA	PARALISA	QDA FORJAZGA	INUNDACION FLUMINAL/DESBORDE	EQUIPO TECNICO
2	JUNIN	HUANCAYO	CHELCA	BARRIO SAN CROZOBAL	QDA CHELCA ALTA	INUNDACION FLUMINAL/DESBORDE	EQUIPO TECNICO
3	JUNIN	HUANCAYO	CHELCA	BARRIO SANTA ROSA	QDA TAPALUCANCHI	INUNDACION FLUMINAL/DESBORDE	EQUIPO TECNICO
4	JUNIN	HUANCAYO	CHELCA	PUEBLO UNIDO	RO AJI	INUNDACION FLUMINAL/DESBORDE	EQUIPO TECNICO
5	JUNIN	HUANCAYO	CHELCA	ADZAPAPA	RO AJI	INUNDACION FLUMINAL/DESBORDE	EQUIPO TECNICO
6	JUNIN	HUANCAYO	CHELCA	MISAP	RO AJI	INUNDACION FLUMINAL/DESBORDE	EQUIPO TECNICO
7	JUNIN	HUANCAYO	CHELCA	AQUICAPALLANIS	INUNDACION	INUNDACION FLUMINAL	EQUIPO TECNICO

3:59 PM | yvh-uexz-dpf

**Econ. JORGE SAUL LARA RICAPA**  
 (e) OFICINA DE DEFENSA CIVIL

**Econ. JORGE SAUL LARA RICAPA**  
 (e) OFICINA DE DEFENSA CIVIL

**con Rober B Pariona Diaz**  
 C.E.I. 09453



"Año de la recuperación y consolidación de la economía peruana"

**RESOLUCIÓN DE ALCALDÍA N° 201-2025-MDT/A**

El Tambo, 26 de junio de 2025.

**EL ALCALDE DE LA MUNICIPALIDAD DISTRITAL DE EL TAMBO:**

**VISTO:**

El Proveído N° 2013-ALC/S.A. de fecha 25 de junio de 2025, suscrito por Despacho de Alcaldía; el Informe N° 222-2025-MDT/GM, de fecha 20 de junio de 2025, suscrito por el Gerente Municipal; el Informe Legal N° 265-2025-MDT/GAJ, de fecha 17 de junio de 2025, suscrito por la Gerencia de Asesoría Jurídica; el Informe N° 322-2025-MDT/GDE, de fecha 12 de junio de 2025, suscrito por el Gerente de Desarrollo Económico; el Informe Técnico N° 007-2025-MDT/GDE-ODC, de fecha 06 de junio de 2025, suscrito por la Oficina de Defensa Civil, respecto a la **CONFORMACIÓN DEL EQUIPO TÉCNICO ENCARGADO DE LA ELABORACIÓN DE INSTRUMENTOS TÉCNICOS EN LOS PROCESOS ESTIMACIÓN, PREVENCIÓN, REDUCCIÓN Y RECONSTRUCCIÓN, y;**

**CONSIDERANDO:**

Que, el artículo 194° de la Constitución Política del Estado, concordante con el Artículo II del Título Preliminar de la Ley N° 27972, Ley Orgánica de Municipalidades, señala que los gobiernos locales gozan de autonomía política, económica y administrativa en los asuntos de su competencia, traduciéndose dicha autonomía en la facultad de ejercer actos de gobierno administrativos y de administración, con sujeción al ordenamiento jurídico;

Que, a través de la Ley N° 29664, se que crea el Sistema Nacional de Gestión del Riesgo de Desastres (SINAGERD), como sistema interinstitucional, sinérgico, descentralizado, transversal y participativo, con la finalidad de identificar y reducir los riesgos asociados a peligros o minimizar sus efectos, así como evitar la generación de nuevos riesgos, y preparación y atención ante situaciones de desastre mediante el establecimiento de principios, lineamiento de políticas, componentes, procesos e instrumentos de la Gestión del Riesgo de Desastres;

Que, conforme al numeral 14.1 del artículo 14° de la Ley N° 29664, se establece que los gobiernos regionales y gobiernos locales, como integrantes del SINAGERD, formulan, aprueban normas y planes, evalúan, dirigen, organizan, supervisan, fiscalizan y ejecutan los procesos de la Gestión del riesgo de Desastres y los lineamientos del ente rector en concordancia a lo establecido por la Ley y su Reglamento; por su parte el numeral 16.5 del artículo 16° de la citada Ley, precisa que las entidades públicas generan las normas, los instrumentos y los mecanismos específicos necesarios para apoyar la incorporación de la Gestión del Riesgo de Desastres en los procesos institucionales de los gobiernos regionales y gobiernos locales;

Que, el numeral 11.3 del artículo 11° del Reglamento que modifica la Ley N° 29664, aprobado por Decreto Supremo N° 060-2024-PCM, señala que, identifican el nivel de riesgo de desastres existente en sus áreas de jurisdicción, formulan y aprueban los planes específicos vinculados con la gestión prospectiva, correctiva y reactiva establecidos en el artículo 39 del presente reglamento, para ello cuentan con la asistencia técnica del CENEPRED e INDECI, en el marco de sus competencias. Asimismo, el numeral 11.5 refiere que los Gobiernos Regional y Locales generan información sobre peligros, vulnerabilidades y riesgo de desastres, de acuerdo a los lineamientos emitidos por el ente rector del SINAGERD;

Que, el inciso d) del artículo 12° de la Ley N° 29664, Ley que crea el Sistema Nacional de Gestión del Riesgo de Desastres precisa que es función del CENEPRED asesorar en el desarrollo de acciones que permitan identificar los peligros de origen natural o los inducidos por el hombre, analizar las vulnerabilidades y establecer los niveles de riesgo que permitan la toma de decisiones en la gestión del riesgo de desastres;

Que, el numeral 6.3 del Artículo 6° del Reglamento de la Ley N° 29664 señala que es función del CENEPRED, brindar asistencia técnica al gobierno nacional, gobiernos regionales y locales en la planificación para el desarrollo, con la incorporación de la gestión del riesgo de desastres en lo referente a la gestión prospectiva y correctiva, en los procesos de estimación, prevención y reducción del riesgo, así como la reconstrucción;

(064) 245575 - (064) 251925

www.munieltambo.gob.pe





Que, mediante Informe Técnico N° 007-2025-MDT/GDE-ODC, de fecha 06 de junio de 2025, el responsable de la Oficina de Defensa Civil señala que La Municipalidad Distrital de El Tambo – Huancayo, como parte integrante del Sistema Nacional de Gestión del Riesgo de Desastres (SINAGERD), tiene la responsabilidad de implementar acciones destinadas a la estimación, prevención, reducción, preparación, respuesta, rehabilitación y reconstrucción ante el riesgo de desastres, conforme a lo establecido en la Ley N.° 29664 y su Reglamento aprobado por Decreto Supremo N° 048-2011-PCM; en ese contexto, indica que es necesario conformar un Equipo Técnico Multidisciplinario, responsable de la elaboración y actualización de los instrumentos técnicos de gestión del riesgo de desastres, tales como el Plan de Prevención y Reducción del Riesgo de Desastres (PPRD), el Plan de Contingencia, el Plan de Rehabilitación y Reconstrucción, entre otros; por lo cual, recomienda emitir la Resolución de Alcaldía que apruebe tal conformación según la propuesta planteada en el referido informe técnico;

Que, mediante Informe Legal N° 265-2025-MDT/GAJ, de fecha 17 de junio de 2025, la Gerencia de Asesoría Jurídica indica: "PROCEDE la Conformación del Equipo Técnico Encargado de la Elaboración de instrumentos Técnicos en los Procesos de Estimación, Prevención, Reducción y reconstrucción en el Marco de la Gestión del Riesgo de Desastres, conforme a lo detallado en el Informe Técnico N° 007-2025-MDT/IGDE-ODC y funciones que señala deberán cumplir";

Que, con Informe N° 222-2025-MDT/GM, de fecha 20 de junio de 2025, el Gerente Municipal, emite opinión PROCEDENTE respecto a la emisión del acto resolutivo que conforma el equipo técnico encargado de la elaboración de instrumentos técnicos en los procesos estimación, prevención, reducción y reconstrucción de la Municipalidad Distrital de El Tambo; por lo que, el Despacho de Alcaldía, mediante Proveído N° 2013-ALC/S.A. de fecha 25 de junio de 2025, ordena la emisión del acto resolutivo correspondiente;

Que, estando a lo expuesto y en uso de las atribuciones conferidas en el numeral 6) del artículo 20° de la Ley N° 27972 - Ley Orgánica de Municipalidades;

**SE RESUELVE:**

**ARTÍCULO PRIMERO. – CONFORMAR** a partir de la fecha el Equipo Técnico encargado de la elaboración de instrumentos técnicos en los procesos de estimación, prevención, reducción y reconstrucción de la Municipalidad Distrital de El Tambo, el mismo que estará integrado de la manera siguiente:

- 01 Titular y suplente de la Gerencia de Desarrollo Económico.
- 01 Titular y suplente de la Gerencia de Planeamiento y Presupuesto.
- 01 Titular y suplente de la Gerencia de Desarrollo Social.
- 01 Titular y suplente de la Subgerencia de Desarrollo Urbano y Rural
- 01 Titular y suplente de la Subgerencia de Proyectos de Inversión Pública
- 01 Titular y suplente de la Subgerencia de Gestión Ambiental
- 01 Titular y suplente de la Oficina de Defensa Civil

**ARTÍCULO SEGUNDO. - ENCARGAR**, el cumplimiento de la presente resolución a la Gerencia Municipal y a la Presidencia del Grupo de Trabajo para la Gestión del Riesgo de Desastres.

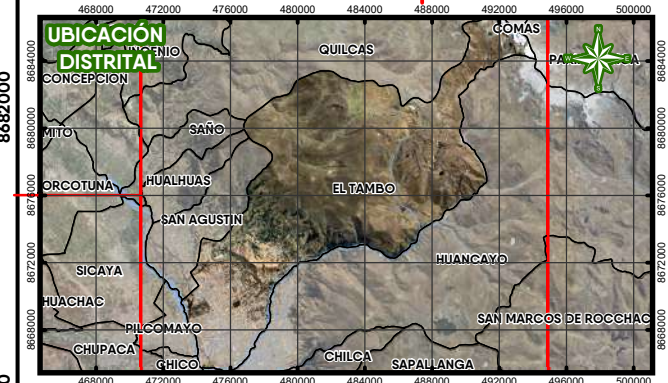
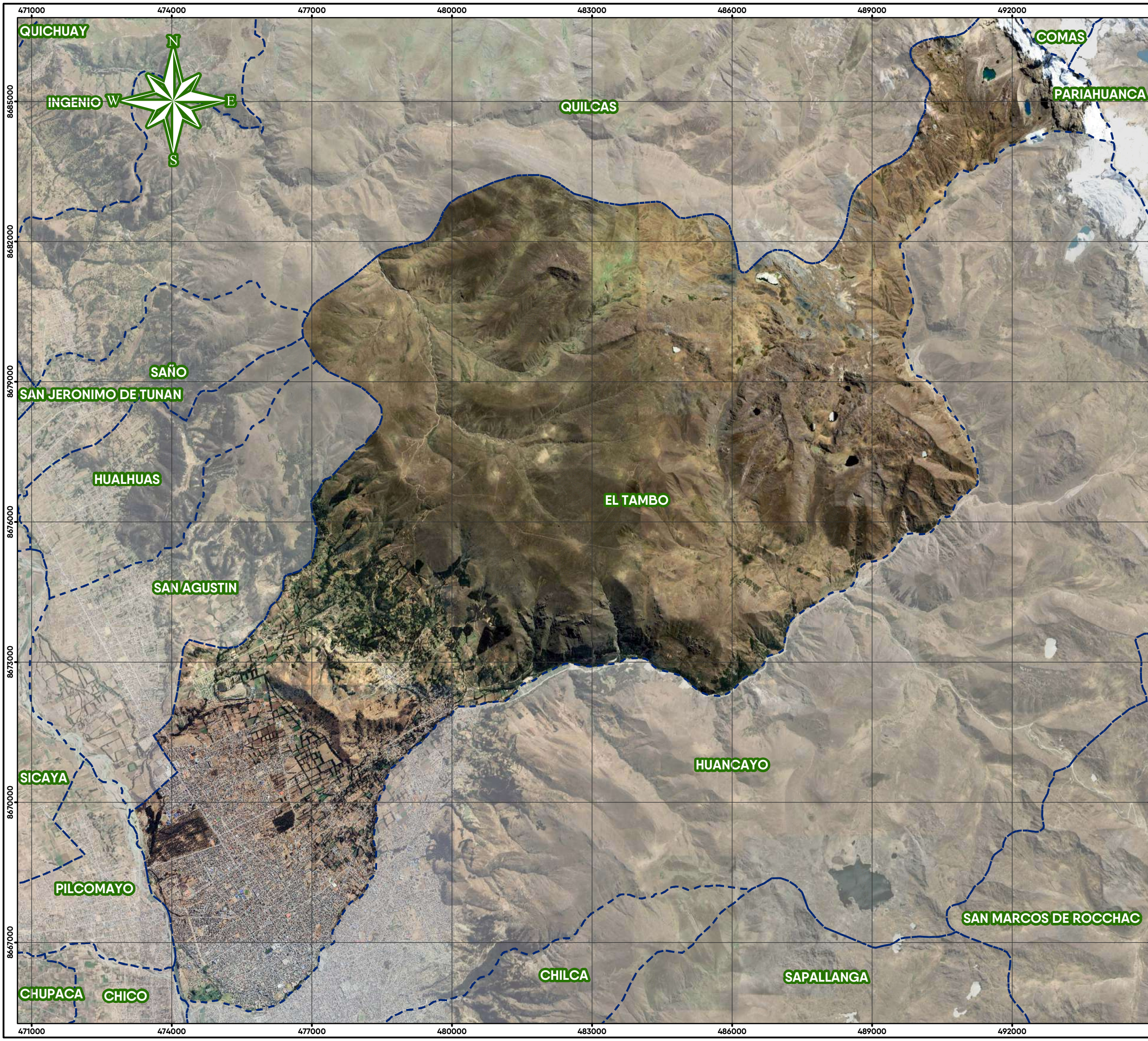
**ARTÍCULO TERCERO. - DISPONER**, a la Subgerencia de Tecnologías de Información, proceda a publicar la presente Resolución, tanto en el Portal institucional de la Municipalidad Distrital de El Tambo como en el Portal de Transparencia del Estado Peruano.

**REGÍSTRESE, COMUNÍQUESE, CÚMPLASE Y ARCHÍVESE.**

  
Municipalidad Distrital de El Tambo  
Ph. D. Julio César Llallico Colca  
ALCALDE

(064) 245575 - (064) 251925

www.munieltambo.gob.pe



Municipalidad Distrital de  
**El Tambo**  
*Con honestidad y transparencia*

"PLAN DE PREVENCIÓN Y REDUCCIÓN DEL RIESGO DE  
 DESASTRES DEL DISTRITO DE EL TAMBO, PROVINCIA  
 DE HUANCAYO Y DEPARTAMENTO DE JUNÍN"  
 PPRD (2026-2030)

MAPA:

**MAPA DE UBICACIÓN**

UBICACIÓN:

DEPARTAMENTO:	JUNÍN
PROVINCIA:	HUANCAYO
DISTRITO:	EL TAMBO
ZONA:	-----

LEYENDA:

	Límite provincial*		Río / quebrada
	Límite distrital*		Lotes
	Red Vial Nacional		Área de Trabajo
	Red Vial Departamental		Institución Educativa
	Red Vial Vecinal		Anexos

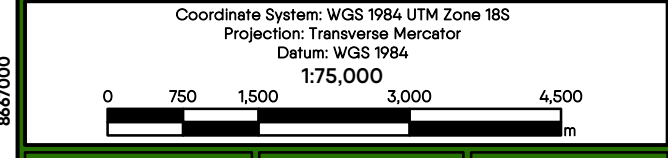
FUENTE:

IGN:	INST. GEOGRÁFICO NACIONAL
INEI:	INST. NACIONAL DE ESTADÍSTICA E INFORMÁTICA
INGEMMET:	INST. NACIONAL GEOLÓGICO, MINERO Y METALURGICO
GORE:	GOBIERNO REGIONAL DE JUNÍN

EQUIPO TÉCNICO:

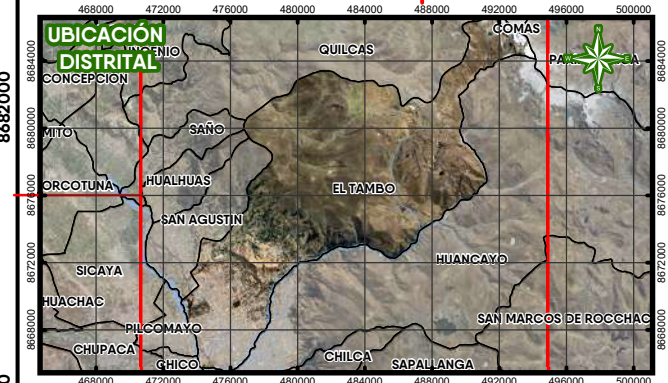
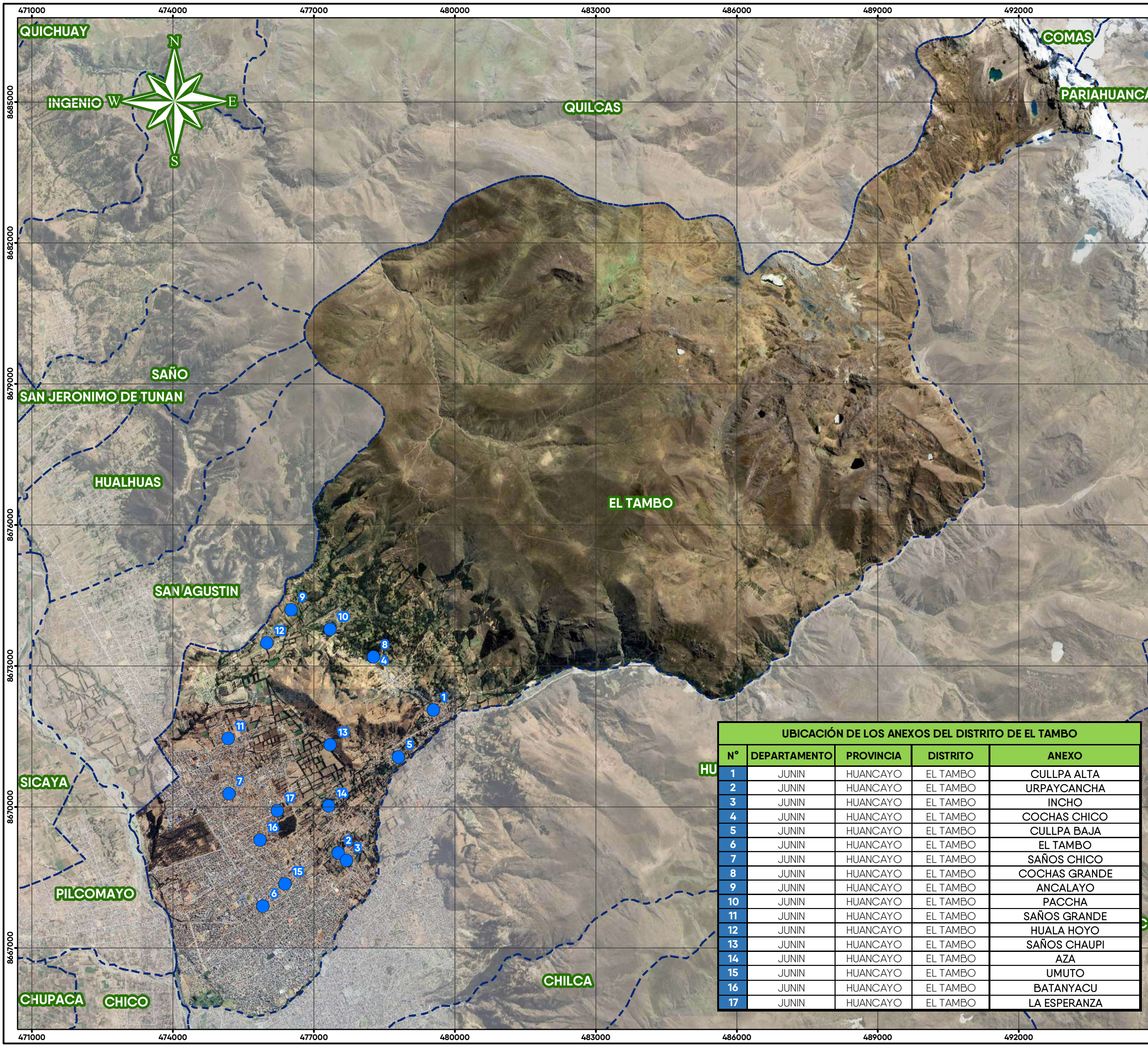
EQUIPO TÉCNICO QUE ELABORA:	MUNICIPALIDAD DISTRITAL DE EL TAMBO
-----------------------------	-------------------------------------

ESCALA:



FECHA: HOJA: LAMINA:

<b>Abril 2026</b>	<b>A3</b>	<b>L - 01</b>
-------------------	-----------	---------------



**"PLAN DE PREVENCIÓN Y REDUCCIÓN DEL RIESGO DE DESASTRES DEL DISTRITO DE EL TAMBO, PROVINCIA DE HUANCAYO Y DEPARTAMENTO DE JUNÍN"**  
PPRRD (2026-2030)

**MAPA:**

**MAPA DE ANEXOS**

**UBICACIÓN:**

DEPARTAMENTO:	JUNÍN
PROVINCIA:	HUANCAYO
DISTRITO:	EL TAMBO
ZONA:	-----

**LEYENDA:**

- |  |                        |  |                       |
|--|------------------------|--|-----------------------|
|  | Límite provincial*     |  | Río / quebrada        |
|  | Límite distrital*      |  | Lotes                 |
|  | Red Vial Nacional      |  | Área de Trabajo       |
|  | Red Vial Departamental |  | Institución Educativa |
|  | Red Vial Vecinal       |  | Anexos                |

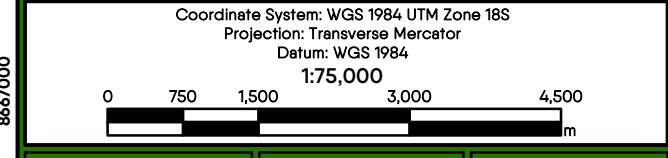
**FUENTE:**

IGN:	INST. GEOGRÁFICO NACIONAL
INEI:	INST. NACIONAL DE ESTADÍSTICA E INFORMÁTICA
INGEMMET:	INST. NACIONAL GEOLÓGICO, MINERO Y METALURGICO
GORE:	GOBIERNO REGIONAL DE JUNÍN

**EQUIPO TÉCNICO:**

EQUIPO TÉCNICO QUE ELABORA: MUNICIPALIDAD DISTRITAL DE EL TAMBO

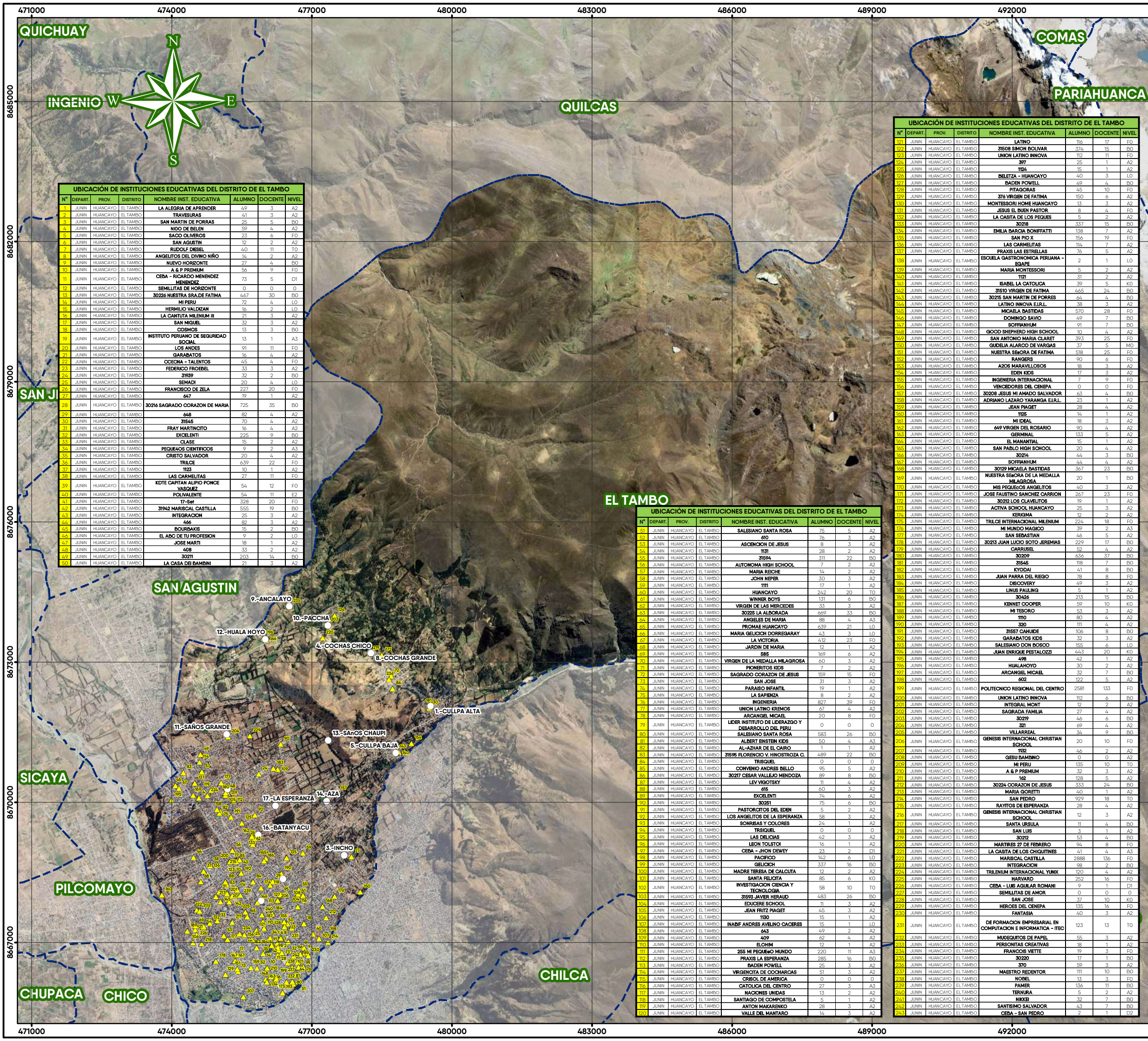
**ESCALA:**



**FECHA: HOJA: LAMINA:**

<b>Abril 2026</b>	<b>A3</b>	<b>L - 02</b>
-------------------	-----------	---------------

UBICACIÓN DE LOS ANEXOS DEL DISTRITO DE EL TAMBO				
N°	DEPARTAMENTO	PROVINCIA	DISTRITO	ANEXO
1	JUNIN	HUANCAYO	EL TAMBO	CULLPA ALTA
2	JUNIN	HUANCAYO	EL TAMBO	URPAYCANCHA
3	JUNIN	HUANCAYO	EL TAMBO	INCHO
4	JUNIN	HUANCAYO	EL TAMBO	COCHAS CHICO
5	JUNIN	HUANCAYO	EL TAMBO	CULLPA BAJA
6	JUNIN	HUANCAYO	EL TAMBO	EL TAMBO
7	JUNIN	HUANCAYO	EL TAMBO	SAÑOS CHICO
8	JUNIN	HUANCAYO	EL TAMBO	COCHAS GRANDE
9	JUNIN	HUANCAYO	EL TAMBO	ANCALAYO
10	JUNIN	HUANCAYO	EL TAMBO	PACCHA
11	JUNIN	HUANCAYO	EL TAMBO	SAÑOS GRANDE
12	JUNIN	HUANCAYO	EL TAMBO	HUALA HOYO
13	JUNIN	HUANCAYO	EL TAMBO	SAÑOS CHAUPI
14	JUNIN	HUANCAYO	EL TAMBO	AZA
15	JUNIN	HUANCAYO	EL TAMBO	UMUTO
16	JUNIN	HUANCAYO	EL TAMBO	BATANYACU
17	JUNIN	HUANCAYO	EL TAMBO	LA ESPERANZA



**UBICACIÓN DE INSTITUCIONES EDUCATIVAS DEL DISTRITO DE EL TAMBO**

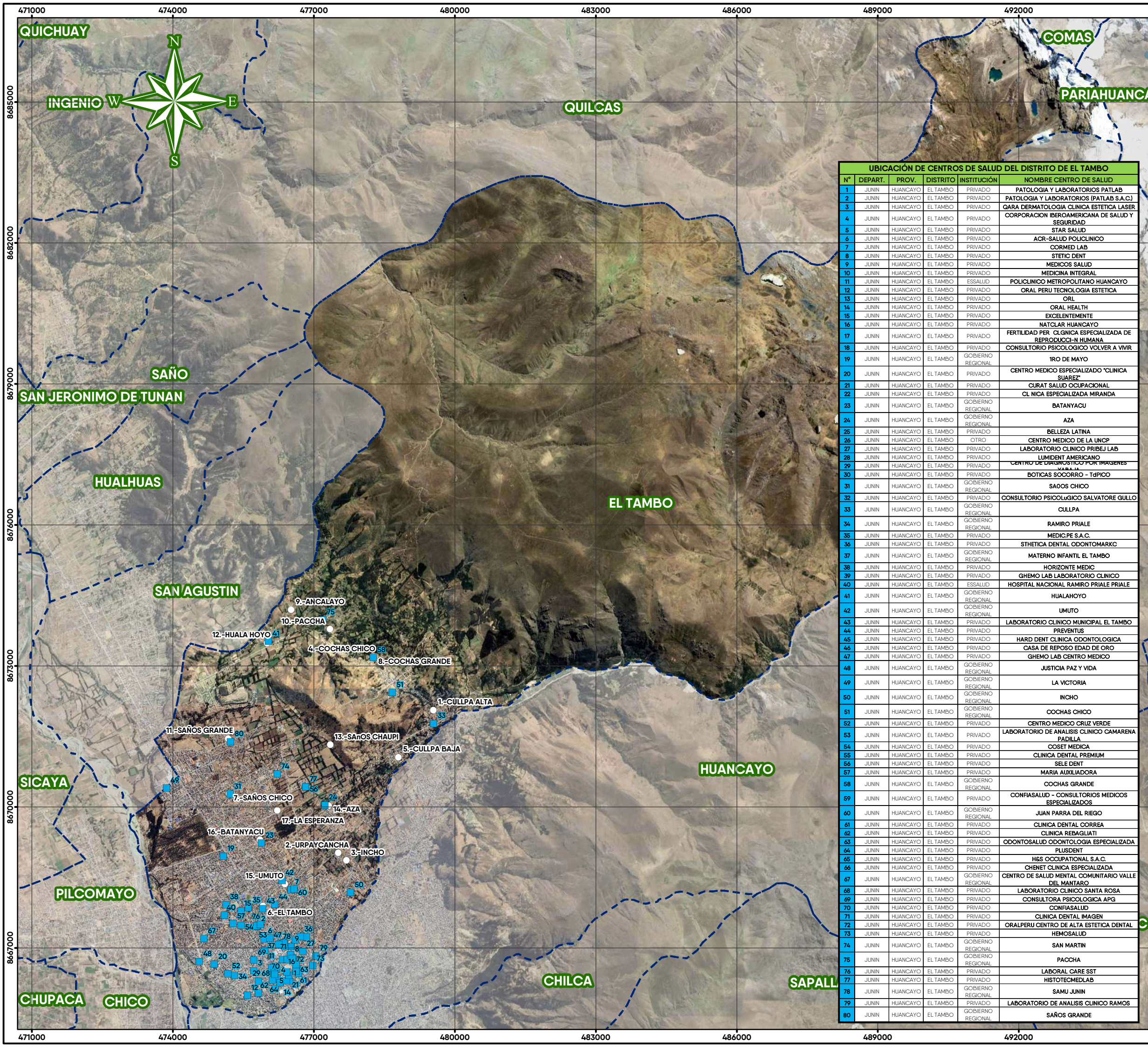
N°	DEPART.	PROV.	DISTRITO	NOMBRE INST. EDUCATIVA	ALUMNO	DOCENTE	NIVEL
1	JUNÍN	HUANCAYO	EL TAMBO	LA ALEGRIA DE APRENDER	49	3	A2
2	JUNÍN	HUANCAYO	EL TAMBO	TRAVESURAS	41	3	A2
3	JUNÍN	HUANCAYO	EL TAMBO	SAN MARTIN DE PORRAS	25	5	BO
4	JUNÍN	HUANCAYO	EL TAMBO	NICO DE BELÉN	59	4	A2
5	JUNÍN	HUANCAYO	EL TAMBO	SACCO OLIVEROS	23	6	FO
6	JUNÍN	HUANCAYO	EL TAMBO	SAN AGUSTIN	12	2	A2
7	JUNÍN	HUANCAYO	EL TAMBO	RUDOLF DIESEL	40	11	TO
8	JUNÍN	HUANCAYO	EL TAMBO	ANGELITOS DEL DIVINO NIÑO	14	2	A2
9	JUNÍN	HUANCAYO	EL TAMBO	NUOVO HORIZONTE	27	4	BO
10	JUNÍN	HUANCAYO	EL TAMBO	A & P PREMILIM	56	9	FO
11	JUNÍN	HUANCAYO	EL TAMBO	CEBA - RICARDO MENENDEZ MENENDEZ	73	5	D1
12	JUNÍN	HUANCAYO	EL TAMBO	SEMILLITAS DE HORIZONTE	0	0	0
13	JUNÍN	HUANCAYO	EL TAMBO	30226 NUESTRA SRA DE FATIMA	467	30	BO
14	JUNÍN	HUANCAYO	EL TAMBO	MI PERU	72	4	LO
15	JUNÍN	HUANCAYO	EL TAMBO	HERMILO VALDIZAN	16	2	LO
16	JUNÍN	HUANCAYO	EL TAMBO	LA CANTITA MILENIM II	21	3	A2
17	JUNÍN	HUANCAYO	EL TAMBO	SAN MIGUEL	32	3	A2
18	JUNÍN	HUANCAYO	EL TAMBO	COSMOS	13	3	BO
19	JUNÍN	HUANCAYO	EL TAMBO	INSTITUTO PERUANO DE SEGURIDAD SOCIAL	13	1	A3
20	JUNÍN	HUANCAYO	EL TAMBO	LOS ANDES	91	11	FO
21	JUNÍN	HUANCAYO	EL TAMBO	GARABATOS	14	4	A2
22	JUNÍN	HUANCAYO	EL TAMBO	COCHNA - TALENTOS	45	4	FO
23	JUNÍN	HUANCAYO	EL TAMBO	FEDERICO FROEBEL	33	3	A2
24	JUNÍN	HUANCAYO	EL TAMBO	31939	32	2	BO
25	JUNÍN	HUANCAYO	EL TAMBO	SEMADI	20	4	LO
26	JUNÍN	HUANCAYO	EL TAMBO	FRANCISCO DE ZELA	227	20	FO
27	JUNÍN	HUANCAYO	EL TAMBO	647	19	1	A2
28	JUNÍN	HUANCAYO	EL TAMBO	30216 SAGRADO CORAZON DE MARIA	725	35	BO
29	JUNÍN	HUANCAYO	EL TAMBO	648	82	4	A2
30	JUNÍN	HUANCAYO	EL TAMBO	31545	70	4	A2
31	JUNÍN	HUANCAYO	EL TAMBO	FRAY MARTINCITO	16	4	A2
32	JUNÍN	HUANCAYO	EL TAMBO	EXCELENTI	225	9	BO
33	JUNÍN	HUANCAYO	EL TAMBO	CLADE	15	2	A2
34	JUNÍN	HUANCAYO	EL TAMBO	PEQUEÑOS CIENTIFICOS	9	2	A3
35	JUNÍN	HUANCAYO	EL TAMBO	CRISTO SALVADOR	20	4	A2
36	JUNÍN	HUANCAYO	EL TAMBO	TRILCE	639	22	FO
37	JUNÍN	HUANCAYO	EL TAMBO	1123	10	1	A2
38	JUNÍN	HUANCAYO	EL TAMBO	LAS CARMELITAS	27	11	FO
39	JUNÍN	HUANCAYO	EL TAMBO	KDTE CAPITAN ALPIO PONCE VASQUEZ	54	12	FO
40	JUNÍN	HUANCAYO	EL TAMBO	POLVALENTE	54	11	E2
41	JUNÍN	HUANCAYO	EL TAMBO	17-Ser	328	20	FO
42	JUNÍN	HUANCAYO	EL TAMBO	31942 MARISCAL CASTILLA	555	19	BO
43	JUNÍN	HUANCAYO	EL TAMBO	INTEGRACION	25	3	A2
44	JUNÍN	HUANCAYO	EL TAMBO	646	82	3	A2
45	JUNÍN	HUANCAYO	EL TAMBO	BOCAS	19	2	LO
46	JUNÍN	HUANCAYO	EL TAMBO	EL ABC DE TU PROFESION	9	2	LO
47	JUNÍN	HUANCAYO	EL TAMBO	JOSE MARTI	18	1	A2
48	JUNÍN	HUANCAYO	EL TAMBO	408	33	2	A2
49	JUNÍN	HUANCAYO	EL TAMBO	30211	203	14	BO
50	JUNÍN	HUANCAYO	EL TAMBO	LA CASA DE BAMBINI	21	3	A2

**UBICACIÓN DE INSTITUCIONES EDUCATIVAS DEL DISTRITO DE EL TAMBO**

N°	DEPART.	PROV.	DISTRITO	NOMBRE INST. EDUCATIVA	ALUMNO	DOCENTE	NIVEL
51	JUNÍN	HUANCAYO	EL TAMBO	SALESIANO SANTA ROSA	75	5	A2
52	JUNÍN	HUANCAYO	EL TAMBO	610	76	3	A2
53	JUNÍN	HUANCAYO	EL TAMBO	ASCENCIÓN DE JESUS	8	3	A2
54	JUNÍN	HUANCAYO	EL TAMBO	113	28	2	A2
55	JUNÍN	HUANCAYO	EL TAMBO	31594	311	22	BO
56	JUNÍN	HUANCAYO	EL TAMBO	AUTONOMA HIGH SCHOOL	7	2	A2
57	JUNÍN	HUANCAYO	EL TAMBO	MARIA REICHE	14	2	A2
58	JUNÍN	HUANCAYO	EL TAMBO	JOHN NEPER	30	3	A2
59	JUNÍN	HUANCAYO	EL TAMBO	1111	17	1	A2
60	JUNÍN	HUANCAYO	EL TAMBO	HUANCAYO	242	20	BO
61	JUNÍN	HUANCAYO	EL TAMBO	WINNER BOYS	131	6	BO
62	JUNÍN	HUANCAYO	EL TAMBO	VIRGEN DE LAS MERCEDES	33	3	A2
63	JUNÍN	HUANCAYO	EL TAMBO	30225 LA ALBORADA	669	33	BO
64	JUNÍN	HUANCAYO	EL TAMBO	ANGELES DE MARIA	88	4	A3
65	JUNÍN	HUANCAYO	EL TAMBO	PROMAES HUANCAYO	639	21	LO
66	JUNÍN	HUANCAYO	EL TAMBO	MARIA GELICICH DORREGARAY	43	3	LO
67	JUNÍN	HUANCAYO	EL TAMBO	LA VICTORIA	42	23	FO
68	JUNÍN	HUANCAYO	EL TAMBO	JARDIN DE MARIA	12	1	A2
69	JUNÍN	HUANCAYO	EL TAMBO	885	169	6	A2
70	JUNÍN	HUANCAYO	EL TAMBO	VIRGEN DE LA MEDALLA MILAGROSA	60	3	A2
71	JUNÍN	HUANCAYO	EL TAMBO	PIONEROS KIDS	7	2	A2
72	JUNÍN	HUANCAYO	EL TAMBO	SAGRADO CORAZON DE JESUS	159	15	FO
73	JUNÍN	HUANCAYO	EL TAMBO	SAN JOSE	31	3	A2
74	JUNÍN	HUANCAYO	EL TAMBO	PARAISO INFANTIL	19	1	A2
75	JUNÍN	HUANCAYO	EL TAMBO	LA SAPIENZA	8	2	A2
76	JUNÍN	HUANCAYO	EL TAMBO	INGENIERIA	627	39	FO
77	JUNÍN	HUANCAYO	EL TAMBO	UNION LATINO IREMOS	27	4	A2
78	JUNÍN	HUANCAYO	EL TAMBO	ARCANGEL MICHAEL	20	8	FO
79	JUNÍN	HUANCAYO	EL TAMBO	LIDER INSTITUTO DE LIDERAZGO Y DESARROLLO DEL PERU	0	0	0
80	JUNÍN	HUANCAYO	EL TAMBO	SALESIANO SANTA ROSA	583	26	BO
81	JUNÍN	HUANCAYO	EL TAMBO	ALBERT EINSTEIN KIDS	50	4	A3
82	JUNÍN	HUANCAYO	EL TAMBO	AL-AZHAR DE EL CAIRO	50	1	A2
83	JUNÍN	HUANCAYO	EL TAMBO	31595 FLORENCIO V. HINOSTROZA C.	489	22	BO
84	JUNÍN	HUANCAYO	EL TAMBO	TRISQUEL	0	0	0
85	JUNÍN	HUANCAYO	EL TAMBO	CONVENIO ANDRES BELLO	95	5	A2
86	JUNÍN	HUANCAYO	EL TAMBO	30217 CESAR VALLEJO MENDOZA	89	8	BO
87	JUNÍN	HUANCAYO	EL TAMBO	LEV VISOTSKY	11	4	A2
88	JUNÍN	HUANCAYO	EL TAMBO	415	49	3	A2
89	JUNÍN	HUANCAYO	EL TAMBO	EXCELENTI	74	6	A2
90	JUNÍN	HUANCAYO	EL TAMBO	30251	75	6	BO
91	JUNÍN	HUANCAYO	EL TAMBO	PASTORITOS DEL EDEN	5	2	A2
92	JUNÍN	HUANCAYO	EL TAMBO	LOS ANGELITOS DE LA ESPERANZA	58	3	A2
93	JUNÍN	HUANCAYO	EL TAMBO	SORRISAS Y COLORES	24	1	A2
94	JUNÍN	HUANCAYO	EL TAMBO	TRISQUEL	0	0	0
95	JUNÍN	HUANCAYO	EL TAMBO	LAS DELICIAS	42	3	A2
96	JUNÍN	HUANCAYO	EL TAMBO	LEON TOLSTOI	14	1	A2
97	JUNÍN	HUANCAYO	EL TAMBO	CEBA - JOHN DEWEY	23	2	D1
98	JUNÍN	HUANCAYO	EL TAMBO	PACIFICO	142	6	LO
99	JUNÍN	HUANCAYO	EL TAMBO	GELICICH	337	16	BO
100	JUNÍN	HUANCAYO	EL TAMBO	MADRE TERESA DE CALCUTA	12	2	A2
101	JUNÍN	HUANCAYO	EL TAMBO	SANTA FELICITA	85	6	KO
102	JUNÍN	HUANCAYO	EL TAMBO	INVESTIGACION CIENCIA Y	58	10	TO
103	JUNÍN	HUANCAYO	EL TAMBO	31593 JAVIER HERRALDI	483	26	BO
104	JUNÍN	HUANCAYO	EL TAMBO	EDUCERE SCHOOL	11	3	A2
105	JUNÍN	HUANCAYO	EL TAMBO	JEAN FRUIT PIAGET	45	3	A2
106	JUNÍN	HUANCAYO	EL TAMBO	1150	15	1	A2
107	JUNÍN	HUANCAYO	EL TAMBO	INABIF ANDRES AVELINO CACERES	15	1	LO
108	JUNÍN	HUANCAYO	EL TAMBO	443	49	2	A2
109	JUNÍN	HUANCAYO	EL TAMBO	409	42	4	A2
110	JUNÍN	HUANCAYO	EL TAMBO	ELCHIM	12	1	A2
111	JUNÍN	HUANCAYO	EL TAMBO	255 MI PEQUEÑO MUNDO	220	11	A3
112	JUNÍN	HUANCAYO	EL TAMBO	PRAXIS LA ESPERANZA	285	16	BO
113	JUNÍN	HUANCAYO	EL TAMBO	BADEN POWELL	25	3	A2
114	JUNÍN	HUANCAYO	EL TAMBO	VIRGENCITA DE COCHARCAS	51	3	A2
115	JUNÍN	HUANCAYO	EL TAMBO	CRIBOL DE AMERICA	0	0	0
116	JUNÍN	HUANCAYO	EL TAMBO	CATOLICA DEL CENTRO	27	3	A3
117	JUNÍN	HUANCAYO	EL TAMBO	NACIONES UNIDAS	13	2	A2
118	JUNÍN	HUANCAYO	EL TAMBO	SANTIAGO DE COMPOSTELA	5	1	A2
119	JUNÍN	HUANCAYO	EL TAMBO	ANTON MAKARENKO	28	3	A2
120	JUNÍN	HUANCAYO	EL TAMBO	VALLE DEL MANTARO	14	3	A2

**UBICACIÓN DE INSTITUCIONES EDUCATIVAS DEL DISTRITO DE EL TAMBO**

N°	DEPART.	PROV.	DISTRITO	NOMBRE INST. EDUCATIVA	ALUMNO	DOCENTE	NIVEL
121	JUNÍN	HUANCAYO	EL TAMBO	LATINO	116	17	FO
122	JUNÍN	HUANCAYO	EL TAMBO	3508 SIMON BOLIVAR	374	15	BO
123	JUNÍN	HUANCAYO	EL TAMBO	UNION LATINO INNOVA	112	11	FO
124	JUNÍN	HUANCAYO	EL TAMBO	397	25	1	A2
125	JUNÍN	HUANCAYO	EL TAMBO	1124	15	1	A2
126	JUNÍN	HUANCAYO	EL TAMBO	BELEZA - HUANCAYO	40	3	LO
127	JUNÍN	HUANCAYO	EL TAMBO	BADEN POWELL	49	4	BO
128	JUNÍN	HUANCAYO	EL TAMBO	PITACORA	45	10	FO
129	JUNÍN	HUANCAYO	EL TAMBO	374 VIRGEN DE FATIMA	150	6	A2
130	JUNÍN	HUANCAYO	EL TAMBO	MONTESSORI HOME HUANCAYO	13	3	A2
131	JUNÍN	HUANCAYO	EL TAMBO	JESUS EL BUEN PASTOR	8	4	FO
132	JUNÍN	HUANCAYO	EL TAMBO	LA CASITA DE LOS PEQUEÑOS	5	2	A2
133	JUNÍN	HUANCAYO	EL TAMBO	30218	337	15	BO
134	JUNÍN	HUANCAYO	EL TAMBO	EMILIA PARCIA BONIFATTI	138	7	A2
135	JUNÍN	HUANCAYO	EL TAMBO	SAN PIO X	156	19	FO
136	JUNÍN	HUANCAYO	EL TAMBO	LAS CARMELITAS	114	7	A2
137	JUNÍN	HUANCAYO	EL TAMBO	PRAXIS LAS ESTRELLAS	76	5	A2
138	JUNÍN	HUANCAYO	EL TAMBO	ESCUELA GASTRONOMICA PERUANA - EGPAE	2	1	LO
139	JUNÍN	HUANCAYO	EL TAMBO	MARIA MONTESSORI	5	2	A2
140	JUNÍN	HUANCAYO	EL TAMBO	1121	39	2	A2
141	JUNÍN	HUANCAYO	EL TAMBO	ISABEL LA CATOLICA	39	5	KO
142	JUNÍN	HUANCAYO	EL TAMBO	31510 VIRGEN DE FATIMA	465	24	BO
143	JUNÍN	HUANCAYO	EL TAMBO	30215 SAN MARTIN DE PORRES	64	4	BO
144	JUNÍN	HUANCAYO	EL TAMBO	LATINO INNOVA EURL	38	3	A2
145	JUNÍN	HUANCAYO	EL TAMBO	MICHAELA BASTIDAS	570	28	FO
146	JUNÍN	HUANCAYO	EL TAMBO	DOMINGO SAVIO	49	7	BO
147	JUNÍN	HUANCAYO	EL TAMBO	SOFFRANILUM	91	7	BO
148	JUNÍN	HUANCAYO	EL TAMBO	GOOD SHEPHERD HIGH SCHOOL	19	4	A2
149	JUNÍN	HUANCAYO	EL TAMBO	SAN ANTONIO MARIA CLARET	393	25	FO
150	JUNÍN	HUANCAYO	EL TAMBO	GUDELIA ALARCO DE VARGAS	37	5	MD
151	JUNÍN	HUANCAYO	EL TAMBO	NUESTRA SEÑORA DE FATIMA	518	25	FO
152	JUNÍN	HUANCAYO	EL TAMBO	RANGERS	90	6	FO
153	JUNÍN	HUANCAYO	EL TAMBO	A205 MARAVILLOSOS	18	3	A2
154	JUNÍN	HUANCAYO	EL TAMBO	EDEN KIDS	17	3	A2
155	JUNÍN	HUANCAYO	EL TAMBO	INGENIERIA INTERNACIONAL	0	0	FO
156	JUNÍN	HUANCAYO	EL TAMBO	VERONICA DEL CENEPÁ	0	0	FO
157	JUNÍN	HUANCAYO	EL TAMBO	30208 JESUS MI AMADO SALVADOR	43	6	BO
158	JUNÍN	HUANCAYO	EL TAMBO	ADRIANO LAZARO YARANGA EURL	23	1	A2
159	JUNÍN	HUANCAYO	EL TAMBO	JEAN PIAGET	28	4	A2
160	JUNÍN	HUANCAYO	EL TAMBO	1125	14	1	A2
161	JUNÍN	HUANCAYO	EL TAMBO	MI IDEAL	18	3	A2
162	JUNÍN	HUANCAYO	EL TAMBO	649 VIRGEN DEL ROSARIO	90	4	A2
163	JUNÍN	HUANCAYO	EL TAMBO	GERMANAL	15	5	A2
164	JUNÍN	HUANCAYO	EL TAMBO	EL MANANTIAL	15	1	A2
165	JUNÍN	HUANCAYO	EL TAMBO	SAN PABLO HIGH SCHOOL	20	4	A2
166	JUNÍN	HUANCAYO	EL TAMBO	30214	44	3	BO
167	JUNÍN	HUANCAYO	EL TAMBO	SOFFRANILUM	44	4	A2
168	JUNÍN	HUANCAYO	EL TAMBO	30129 MICHAELA BASTIDAS	367	23	BO
169	JUNÍN	HUANCAYO	EL TAMBO	NUESTRA SEÑORA DE LA MEDALLA	20	1	BO
170	JUNÍN	HUANCAYO	EL TAMBO	MIS PEQUEÑOS ANGELITOS	40	3	A2
171	JUNÍN	HUANCAYO	EL TAMBO	JOSE FAUSTINO SANCHEZ CARRION	267	23	FO
172	JUNÍN	HUANCAYO	EL TAMBO	30212 LOS CLAVELITOS	19	1	A2
173	JUNÍN	HUANCAYO	EL TAMBO	ACTIVA SCHOOL HUANCAYO	25	3	A2
174	JUNÍN	HUANCAYO	EL TAMBO	KERIGMA	12	2	A2
175	JUNÍN	HUANCAYO	EL TAMBO	TRILE INTERNACIONAL MILENIM	224	18	FO
176	JUNÍN	HUANCAYO	EL TAMBO	MI MUNDO MAGICO	39	2	A2
177	JUNÍN	HUANCAYO	EL TAMBO	SAN SEBASTIAN	46	5	A2
178	JUNÍN	HUANCAYO	EL TAMBO	30213 JUAN LUCIO SOTO JEREMIAS	229	1	



UBICACIÓN DE CENTROS DE SALUD DEL DISTRITO DE EL TAMBO					
N°	DEPART.	PROV.	DISTRITO	INSTITUCIÓN	NOMBRE CENTRO DE SALUD
1	JUNIN	HUANCAYO	EL TAMBO	PRIVADO	PATOLOGIA Y LABORATORIOS PATLAB
2	JUNIN	HUANCAYO	EL TAMBO	PRIVADO	PATOLOGIA Y LABORATORIOS (PATLAB S.A.C.)
3	JUNIN	HUANCAYO	EL TAMBO	PRIVADO	GARA DERMATOLOGIA CLINICA ESTETICA LASER
4	JUNIN	HUANCAYO	EL TAMBO	PRIVADO	CORPORACION IBEROAMERICANA DE SALUD Y SEGURIDAD
5	JUNIN	HUANCAYO	EL TAMBO	PRIVADO	STAR SALUD
6	JUNIN	HUANCAYO	EL TAMBO	PRIVADO	ACR-SALUD POLICLINICO
7	JUNIN	HUANCAYO	EL TAMBO	PRIVADO	CORMED LAB
8	JUNIN	HUANCAYO	EL TAMBO	PRIVADO	STETIC DENT
9	JUNIN	HUANCAYO	EL TAMBO	PRIVADO	MEDICOS SALUD
10	JUNIN	HUANCAYO	EL TAMBO	PRIVADO	MEDICINA INTEGRAL
11	JUNIN	HUANCAYO	EL TAMBO	ESSALUD	POLICLINICO METROPOLITANO HUANCAYO
12	JUNIN	HUANCAYO	EL TAMBO	PRIVADO	ORAL PERU TECNOLOGIA ESTETICA
13	JUNIN	HUANCAYO	EL TAMBO	PRIVADO	ORL
14	JUNIN	HUANCAYO	EL TAMBO	PRIVADO	ORAL HEALTH
15	JUNIN	HUANCAYO	EL TAMBO	PRIVADO	EXCELENTEMENTE
16	JUNIN	HUANCAYO	EL TAMBO	PRIVADO	NATCLAR HUANCAYO
17	JUNIN	HUANCAYO	EL TAMBO	PRIVADO	FERTILIDAD PER CLINICA ESPECIALIZADA DE REPRODUCCION HUMANA
18	JUNIN	HUANCAYO	EL TAMBO	PRIVADO	CONSULTORIO PSICOLOGICO VOLVER A VIVIR
19	JUNIN	HUANCAYO	EL TAMBO	GOBIERNO REGIONAL	1RO DE MAYO
20	JUNIN	HUANCAYO	EL TAMBO	PRIVADO	CENTRO MEDICO ESPECIALIZADO "CLINICA SUAREZ"
21	JUNIN	HUANCAYO	EL TAMBO	PRIVADO	CURAT SALUD OCUPACIONAL
22	JUNIN	HUANCAYO	EL TAMBO	PRIVADO	CLINICA ESPECIALIZADA MIRANDA
23	JUNIN	HUANCAYO	EL TAMBO	GOBIERNO REGIONAL	BATANYACU
24	JUNIN	HUANCAYO	EL TAMBO	GOBIERNO REGIONAL	AZA
25	JUNIN	HUANCAYO	EL TAMBO	PRIVADO	BELLEZA LATINA
26	JUNIN	HUANCAYO	EL TAMBO	OTRO	CENTRO MEDICO DE LA UNCP
27	JUNIN	HUANCAYO	EL TAMBO	PRIVADO	LABORATORIO CLINICO PRIBJE LAB
28	JUNIN	HUANCAYO	EL TAMBO	PRIVADO	LUMIDENT AMERICANO
29	JUNIN	HUANCAYO	EL TAMBO	PRIVADO	CENTRO DE DIAGNOSTICO POR IMAGENES
30	JUNIN	HUANCAYO	EL TAMBO	PRIVADO	BOTICAS SOCORRO - TdPICO
31	JUNIN	HUANCAYO	EL TAMBO	GOBIERNO REGIONAL	SAOOS CHICO
32	JUNIN	HUANCAYO	EL TAMBO	PRIVADO	CONSULTORIO PSICOLOGICO SALVATORE GULLO
33	JUNIN	HUANCAYO	EL TAMBO	GOBIERNO REGIONAL	CULLPA
34	JUNIN	HUANCAYO	EL TAMBO	GOBIERNO REGIONAL	RAMIRO PRIALE
35	JUNIN	HUANCAYO	EL TAMBO	PRIVADO	MEDICPE S.A.C.
36	JUNIN	HUANCAYO	EL TAMBO	PRIVADO	STHETICA DENTAL ODONTOMARKC
37	JUNIN	HUANCAYO	EL TAMBO	GOBIERNO REGIONAL	MATERNO INFANTIL EL TAMBO
38	JUNIN	HUANCAYO	EL TAMBO	PRIVADO	HORIZONTE MEDIC
39	JUNIN	HUANCAYO	EL TAMBO	PRIVADO	GHEMO LAB LABORATORIO CLINICO
40	JUNIN	HUANCAYO	EL TAMBO	ESSALUD	HOSPITAL NACIONAL RAMIRO PRIALE
41	JUNIN	HUANCAYO	EL TAMBO	GOBIERNO REGIONAL	HUALAHOYO
42	JUNIN	HUANCAYO	EL TAMBO	GOBIERNO REGIONAL	UMUTO
43	JUNIN	HUANCAYO	EL TAMBO	PRIVADO	LABORATORIO CLINICO MUNICIPAL EL TAMBO
44	JUNIN	HUANCAYO	EL TAMBO	PRIVADO	PREVENTUS
45	JUNIN	HUANCAYO	EL TAMBO	PRIVADO	HARD DENT CLINICA ODONTOLOGICA
46	JUNIN	HUANCAYO	EL TAMBO	PRIVADO	CASA DE REPOSO EDAD DE ORO
47	JUNIN	HUANCAYO	EL TAMBO	PRIVADO	GHEMO LAB CENTRO MEDICO
48	JUNIN	HUANCAYO	EL TAMBO	GOBIERNO REGIONAL	JUSTICIA PAZ Y VIDA
49	JUNIN	HUANCAYO	EL TAMBO	GOBIERNO REGIONAL	LA VICTORIA
50	JUNIN	HUANCAYO	EL TAMBO	GOBIERNO REGIONAL	INCHO
51	JUNIN	HUANCAYO	EL TAMBO	GOBIERNO REGIONAL	COCHAS CHICO
52	JUNIN	HUANCAYO	EL TAMBO	PRIVADO	CENTRO MEDICO CRUZ VERDE
53	JUNIN	HUANCAYO	EL TAMBO	PRIVADO	LABORATORIO DE ANALISIS CLINICO CAMARENA PADILLA
54	JUNIN	HUANCAYO	EL TAMBO	PRIVADO	COSET MEDICA
55	JUNIN	HUANCAYO	EL TAMBO	PRIVADO	CLINICA DENTAL PREMIUM
56	JUNIN	HUANCAYO	EL TAMBO	PRIVADO	SELE DENT
57	JUNIN	HUANCAYO	EL TAMBO	PRIVADO	MARIA AUXILIADORA
58	JUNIN	HUANCAYO	EL TAMBO	GOBIERNO REGIONAL	COCHAS GRANDE
59	JUNIN	HUANCAYO	EL TAMBO	PRIVADO	CONFIASALUD - CONSULTORIOS MEDICOS ESPECIALIZADOS
60	JUNIN	HUANCAYO	EL TAMBO	GOBIERNO REGIONAL	JUAN PARRA DEL RIEGO
61	JUNIN	HUANCAYO	EL TAMBO	PRIVADO	CLINICA DENTAL CORREA
62	JUNIN	HUANCAYO	EL TAMBO	PRIVADO	CLINICA REBAGLIATI
63	JUNIN	HUANCAYO	EL TAMBO	PRIVADO	ODONTOSALUD ODONTOLOGIA ESPECIALIZADA
64	JUNIN	HUANCAYO	EL TAMBO	PRIVADO	PLUSDENT
65	JUNIN	HUANCAYO	EL TAMBO	PRIVADO	H&S OCCUPATIONAL S.A.C.
66	JUNIN	HUANCAYO	EL TAMBO	PRIVADO	CHENET CLINICA ESPECIALIZADA
67	JUNIN	HUANCAYO	EL TAMBO	GOBIERNO REGIONAL	CENTRO DE SALUD MENTAL COMUNITARIO VALLE DEL MANTARO
68	JUNIN	HUANCAYO	EL TAMBO	PRIVADO	LABORATORIO CLINICO SANTA ROSA
69	JUNIN	HUANCAYO	EL TAMBO	PRIVADO	CONSULTORA PSICOLOGICA APG
70	JUNIN	HUANCAYO	EL TAMBO	PRIVADO	CONFIASALUD
71	JUNIN	HUANCAYO	EL TAMBO	PRIVADO	CLINICA DENTAL IMAGEN
72	JUNIN	HUANCAYO	EL TAMBO	PRIVADO	ORALPERU CENTRO DE ALTA ESTETICA DENTAL
73	JUNIN	HUANCAYO	EL TAMBO	PRIVADO	HEMOSALUD
74	JUNIN	HUANCAYO	EL TAMBO	GOBIERNO REGIONAL	SAN MARTIN
75	JUNIN	HUANCAYO	EL TAMBO	GOBIERNO REGIONAL	PACCHA
76	JUNIN	HUANCAYO	EL TAMBO	PRIVADO	LABORAL CARE SST
77	JUNIN	HUANCAYO	EL TAMBO	PRIVADO	HISTOTECMEDLAB
78	JUNIN	HUANCAYO	EL TAMBO	GOBIERNO REGIONAL	SAMU JUNIN
79	JUNIN	HUANCAYO	EL TAMBO	PRIVADO	LABORATORIO DE ANALISIS CLINICO RAMOS
80	JUNIN	HUANCAYO	EL TAMBO	GOBIERNO REGIONAL	SAÑOS GRANDE



Municipalidad Distrital de **El Tambo**  
*Con honestidad y transparencia*

"PLAN DE PREVENCIÓN Y REDUCCIÓN DEL RIESGO DE DESASTRES DEL DISTRITO DE EL TAMBO, PROVINCIA DE HUANCAYO Y DEPARTAMENTO DE JUNÍN"  
 PPRD (2026-2030)

MAPA:

MAPA DE CENTROS DE SALUD

UBICACIÓN:

DEPARTAMENTO: JUNÍN  
 PROVINCIA: HUANCAYO  
 DISTRITO: EL TAMBO  
 ZONA: -----

LEYENDA:

- Límite provincial\*
- Límite distrital\*
- Red Vial Nacional
- Red Vial Departamental
- Red Vial Vecinal
- Río / quebrada
- Lotes
- Área de Trabajo
- Institución Educativa
- Anexos

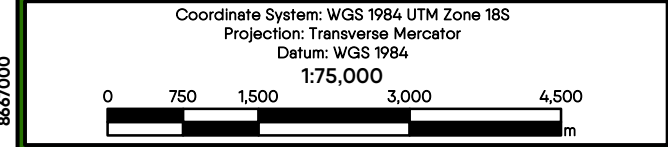
FUENTE:

IGN: INST. GEOGRÁFICO NACIONAL  
 INEI: INST. NACIONAL DE ESTADÍSTICA E INFORMÁTICA  
 INGEMMET: INST. NACIONAL GEOLÓGICO, MINERO Y METALURGICO  
 GORE: GOBIERNO REGIONAL DE JUNÍN

EQUIPO TÉCNICO:

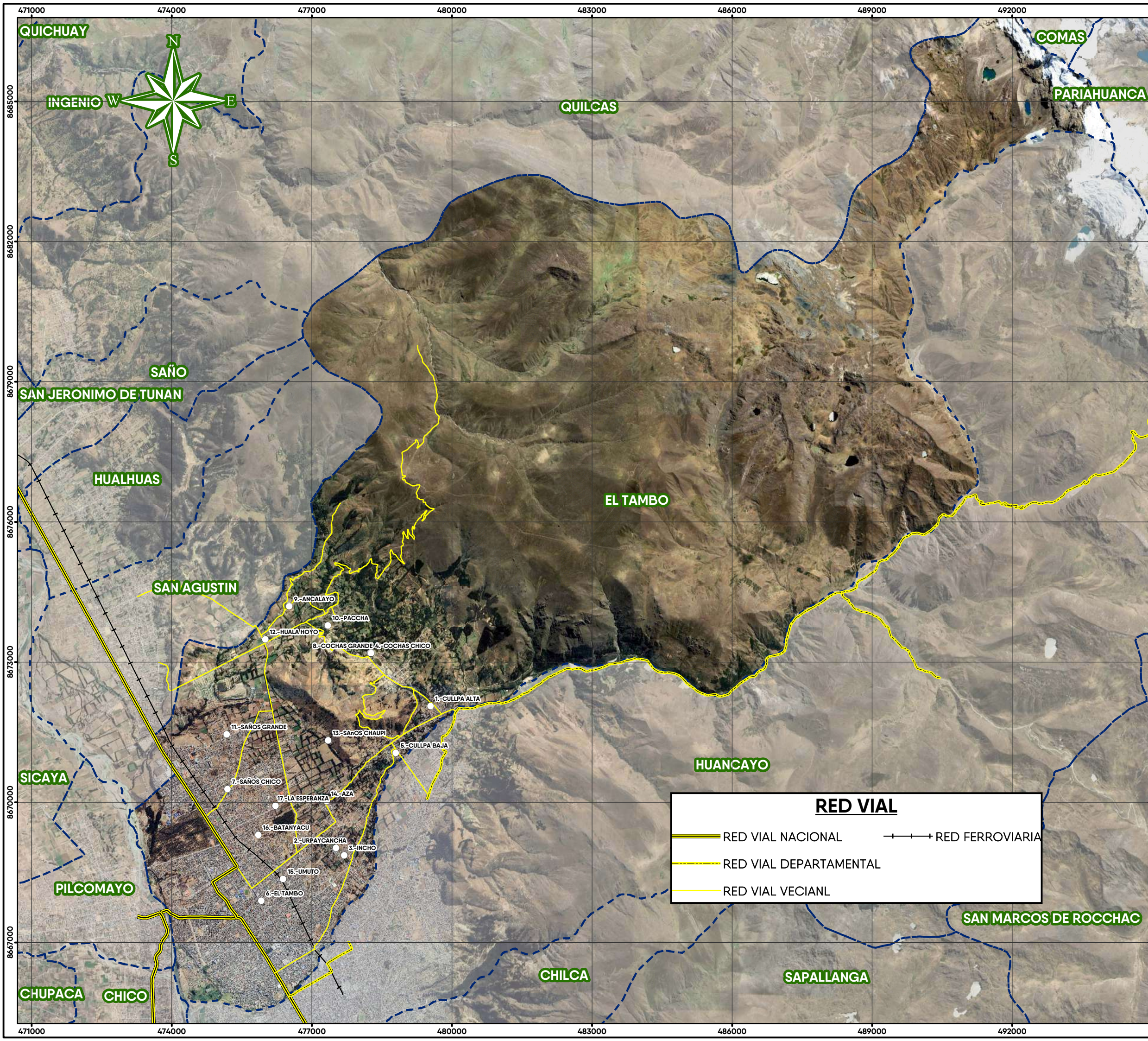
EQUIPO TÉCNICO QUE ELABORA: MUNICIPALIDAD DISTRITAL DE EL TAMBO

ESCALA:



FECHA: HOJA: LAMINA:

**Abril 2026**      **A3**      **L - 04**



**RED VIAL**

RED VIAL NACIONAL
  RED FERROVIARIA

RED VIAL DEPARTAMENTAL

RED VIAL VECIANL



Municipalidad Distrital de  
**El Tambo**  
*Con honestidad y transparencia*

"PLAN DE PREVENCIÓN Y REDUCCIÓN DEL RIESGO DE  
DESASTRES DEL DISTRITO DE EL TAMBO, PROVINCIA  
DE HUANCAYO Y DEPARTAMENTO DE JUNÍN"  
PPRD (2026-2030)

**MAPA:**

**MAPA DE RED VIAL**

**UBICACIÓN:**

DEPARTAMENTO:	JUNÍN
PROVINCIA:	HUANCAYO
DISTRITO:	EL TAMBO
ZONA:	-----

**LEYENDA:**

- |  |  |
|--|--|
| <ul style="list-style-type: none"> <li><span style="display: inline-block; width: 20px; border-bottom: 1px dashed black; margin-right: 5px;"></span> Límite provincial*</li> <li><span style="display: inline-block; width: 20px; border-bottom: 2px dashed blue; margin-right: 5px;"></span> Límite distrital*</li> <li><span style="display: inline-block; width: 20px; height: 2px; background-color: yellow; border: 1px solid black; margin-right: 5px;"></span> Red Vial Nacional</li> <li><span style="display: inline-block; width: 20px; height: 2px; background-color: yellow; border: 1px solid black; margin-right: 5px;"></span> Red Vial Departamental</li> <li><span style="display: inline-block; width: 20px; height: 2px; background-color: yellow; border: 1px solid black; margin-right: 5px;"></span> Red Vial Vecinal</li> </ul> | <ul style="list-style-type: none"> <li><span style="display: inline-block; width: 20px; border-bottom: 1px solid blue; margin-right: 5px;"></span> Río / quebrada</li> <li><span style="display: inline-block; width: 20px; height: 10px; border: 1px solid black; margin-right: 5px;"></span> Lotes</li> <li><span style="display: inline-block; width: 20px; height: 10px; border: 1px solid black; background-color: #f0f0f0; margin-right: 5px;"></span> Área de Trabajo</li> <li><span style="display: inline-block; width: 20px; height: 10px; border: 1px solid black; border-radius: 5px; margin-right: 5px;"></span> Institución Educativa</li> <li><span style="display: inline-block; width: 20px; height: 10px; border: 1px solid black; border-radius: 50%; margin-right: 5px;"></span> Anexos</li> </ul> |
|--|--|

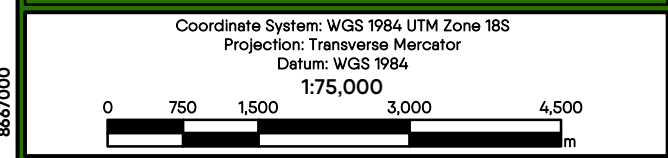
**FUENTE:**

IGN:	INST. GEOGRÁFICO NACIONAL
INEI:	INST. NACIONAL DE ESTADÍSTICA E INFORMÁTICA
INGEMMET:	INST. NACIONAL GEOLÓGICO, MINERO Y METALURGICO
GORE:	GOBIERNO REGIONAL DE JUNÍN

**EQUIPO TÉCNICO:**

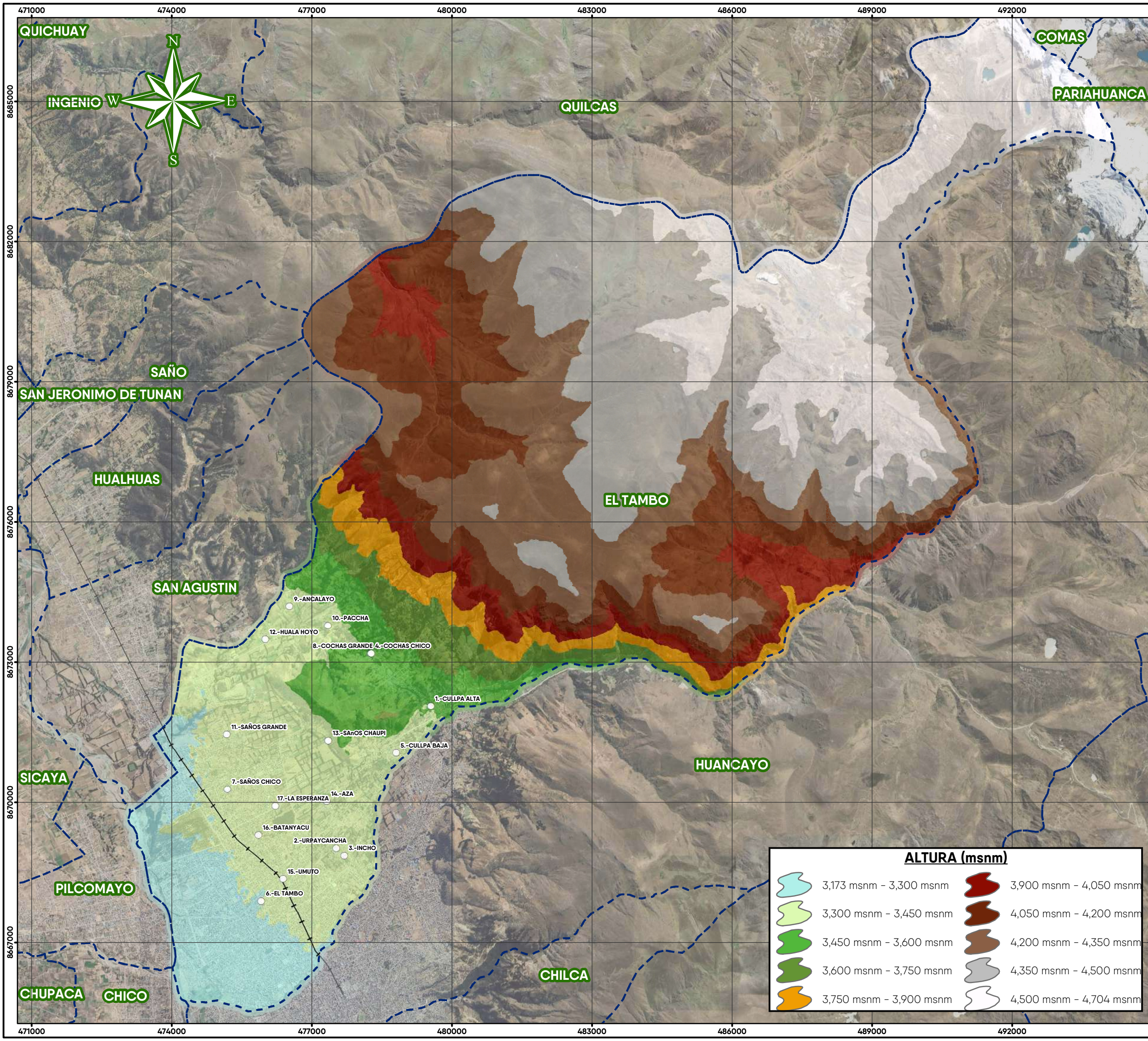
EQUIPO TÉCNICO QUE ELABORA: MUNICIPALIDAD DISTRITAL DE EL TAMBO

**ESCALA:**



<b>FECHA:</b>	<b>HOJA:</b>	<b>LAMINA:</b>
---------------	--------------	----------------

<b>Abril 2026</b>	<b>A3</b>	<b>L - 05</b>
-----------------------	-----------	---------------



Municipalidad Distrital de  
**El Tambo**  
*Con honestidad y transparencia*

"PLAN DE PREVENCIÓN Y REDUCCIÓN DEL RIESGO DE DESASTRES DEL DISTRITO DE EL TAMBO, PROVINCIA DE HUANCAYO Y DEPARTAMENTO DE JUNÍN"  
PPRD (2026-2030)

MAPA:

**MAPA DE ALTURAS MSNM**

UBICACIÓN:

DEPARTAMENTO: JUNÍN  
PROVINCIA: HUANCAYO  
DISTRITO: EL TAMBO  
ZONA: -----

LEYENDA:

- Límite provincial\*
- Límite distrital\*
- Red Vial Nacional
- Red Vial Departamental
- Red Vial Vecinal
- Río / quebrada
- Lotes
- Área de Trabajo
- Institución Educativa
- Anexos

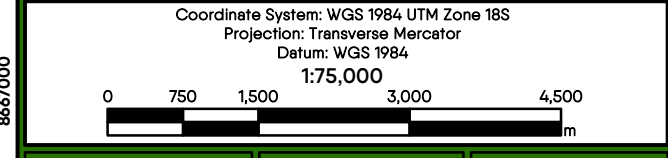
FUENTE:

IGN: INST. GEOGRÁFICO NACIONAL  
INEI: INST. NACIONAL DE ESTADÍSTICA E INFORMÁTICA  
INGEMMET: INST. NACIONAL GEOLÓGICO, MINERO Y METALÚRGICO  
GORE: GOBIERNO REGIONAL DE JUNÍN

EQUIPO TÉCNICO:


EQUIPO TÉCNICO QUE ELABORA: MUNICIPALIDAD DISTRITAL DE EL TAMBO

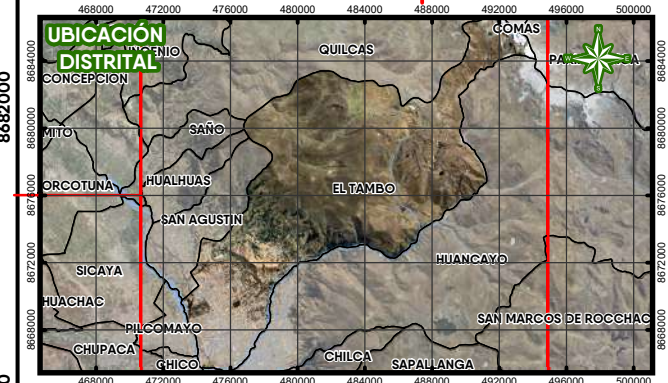
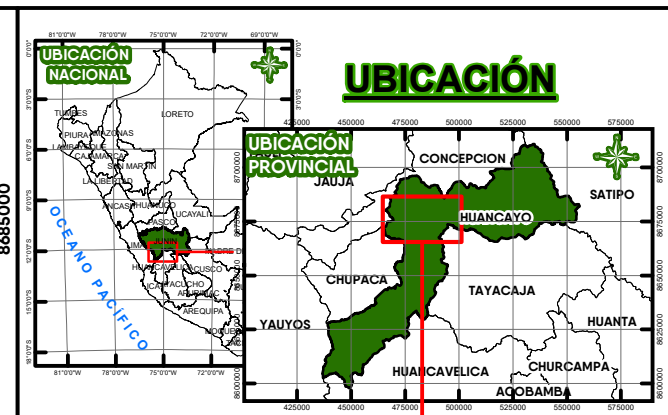
ESCALA:



FECHA: HOJA: LAMINA:

**Abril 2026**      **A3**      **L - 06**





Municipalidad Distrital de  
**El Tambo**  
*Con honestidad y transparencia*

"PLAN DE PREVENCIÓN Y REDUCCIÓN DEL RIESGO DE DESASTRES DEL DISTRITO DE EL TAMBO, PROVINCIA DE HUANCAYO Y DEPARTAMENTO DE JUNÍN"  
PPRD (2026-2030)

MAPA:

**MAPA HIDROLÓGICO**

UBICACIÓN:

DEPARTAMENTO:	JUNÍN
PROVINCIA:	HUANCAYO
DISTRITO:	EL TAMBO
ZONA:	-----

LEYENDA:

- |                        |                       |
|------------------------|-----------------------|
| Límite provincial*     | Río / quebrada        |
| Límite distrital*      | Lotes                 |
| Red Vial Nacional      | Área de Trabajo       |
| Red Vial Departamental | Institución Educativa |
| Red Vial Vecinal       | Anexos                |

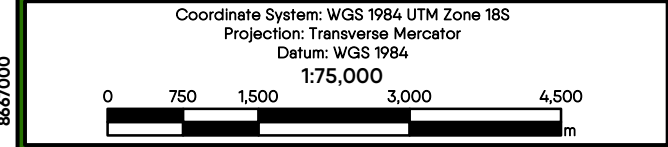
FUENTE:

IGN:	INST. GEOGRÁFICO NACIONAL
INEI:	INST. NACIONAL DE ESTADÍSTICA E INFORMÁTICA
INGEMMET:	INST. NACIONAL GEOLÓGICO, MINERO Y METALURGICO
GORE:	GOBIERNO REGIONAL DE JUNÍN

EQUIPO TÉCNICO:

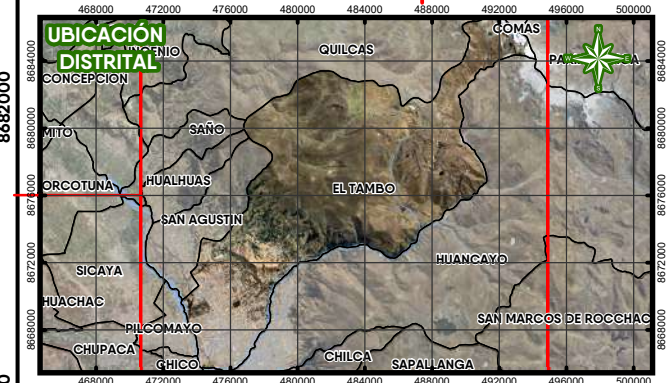
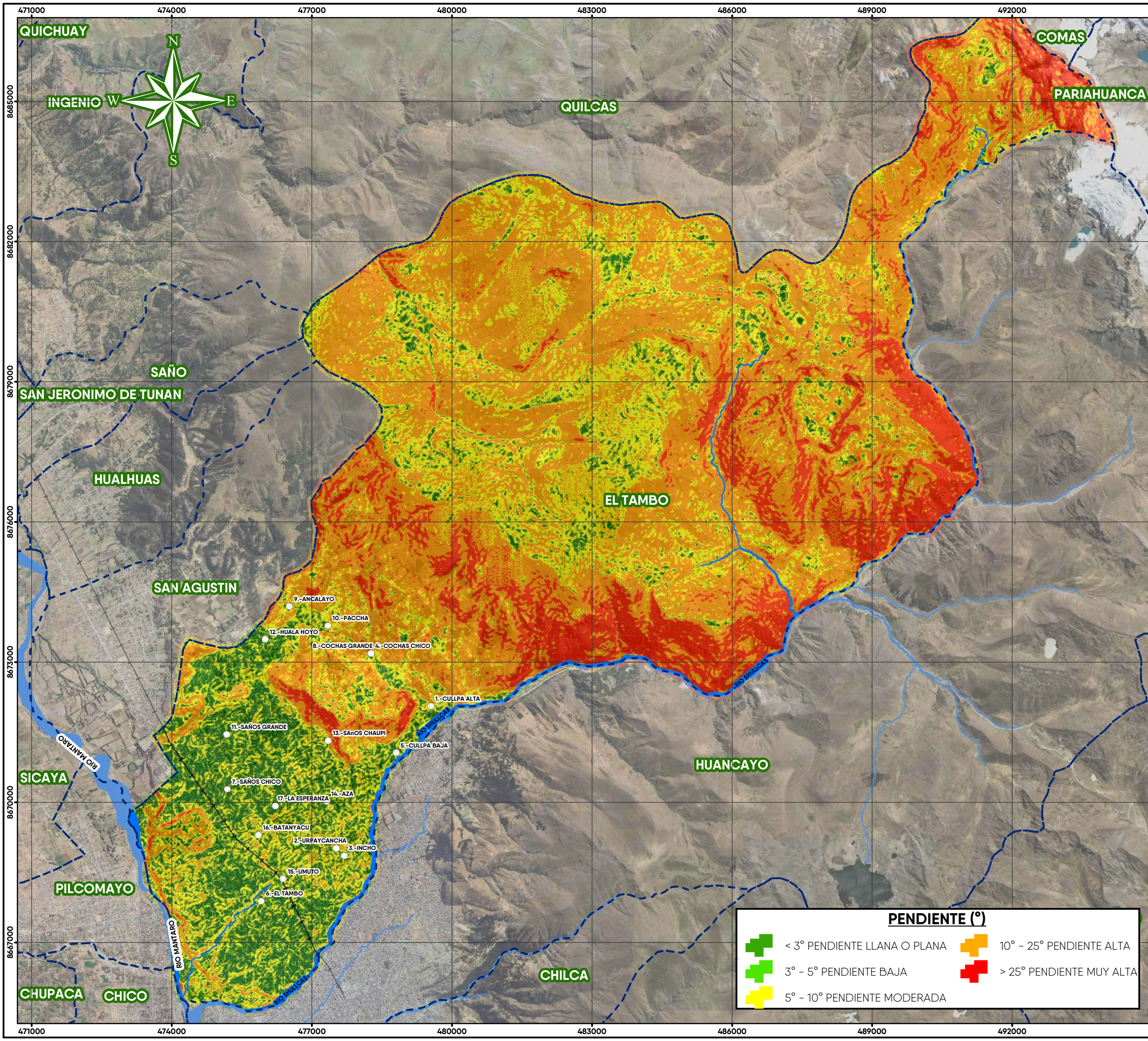
EQUIPO TÉCNICO QUE ELABORA: MUNICIPALIDAD DISTRITAL DE EL TAMBO

ESCALA:



FECHA:	HOJA:	LAMINA:
--------	-------	---------

<b>Abril 2026</b>	<b>A3</b>	<b>L - 07</b>
-------------------	-----------	---------------



Municipalidad Distrital de  
**El Tambo**  
*Con honestidad y transparencia*

"PLAN DE PREVENCIÓN Y REDUCCIÓN DEL RIESGO DE  
DESASTRES DEL DISTRITO DE EL TAMBO, PROVINCIA  
DE HUANCAYO Y DEPARTAMENTO DE JUNÍN"  
PPRRD (2026-2030)

MAPA:

**MAPA DE PENDIENTES (°)**

UBICACIÓN:

DEPARTAMENTO:	JUNÍN
PROVINCIA:	HUANCAYO
DISTRITO:	EL TAMBO
ZONA:	-----

LEYENDA:

	Límite provincial*		Río / quebrada
	Límite distrital*		Lotes
	Red Vial Nacional		Área de Trabajo
	Red Vial Departamental		Institución Educativa
	Red Vial Vecinal		Anexos

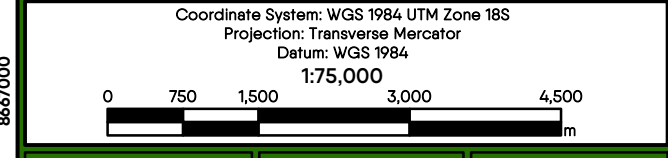
FUENTE:

IGN:	INST. GEOGRÁFICO NACIONAL
INEI:	INST. NACIONAL DE ESTADÍSTICA E INFORMÁTICA
INGEMMET:	INST. NACIONAL GEOLÓGICO, MINERO Y METALÚRGICO
GORE:	GOBIERNO REGIONAL DE JUNÍN

EQUIPO TÉCNICO:

EQUIPO TÉCNICO QUE ELABORA: MUNICIPALIDAD DISTRITAL DE EL TAMBO

ESCALA:

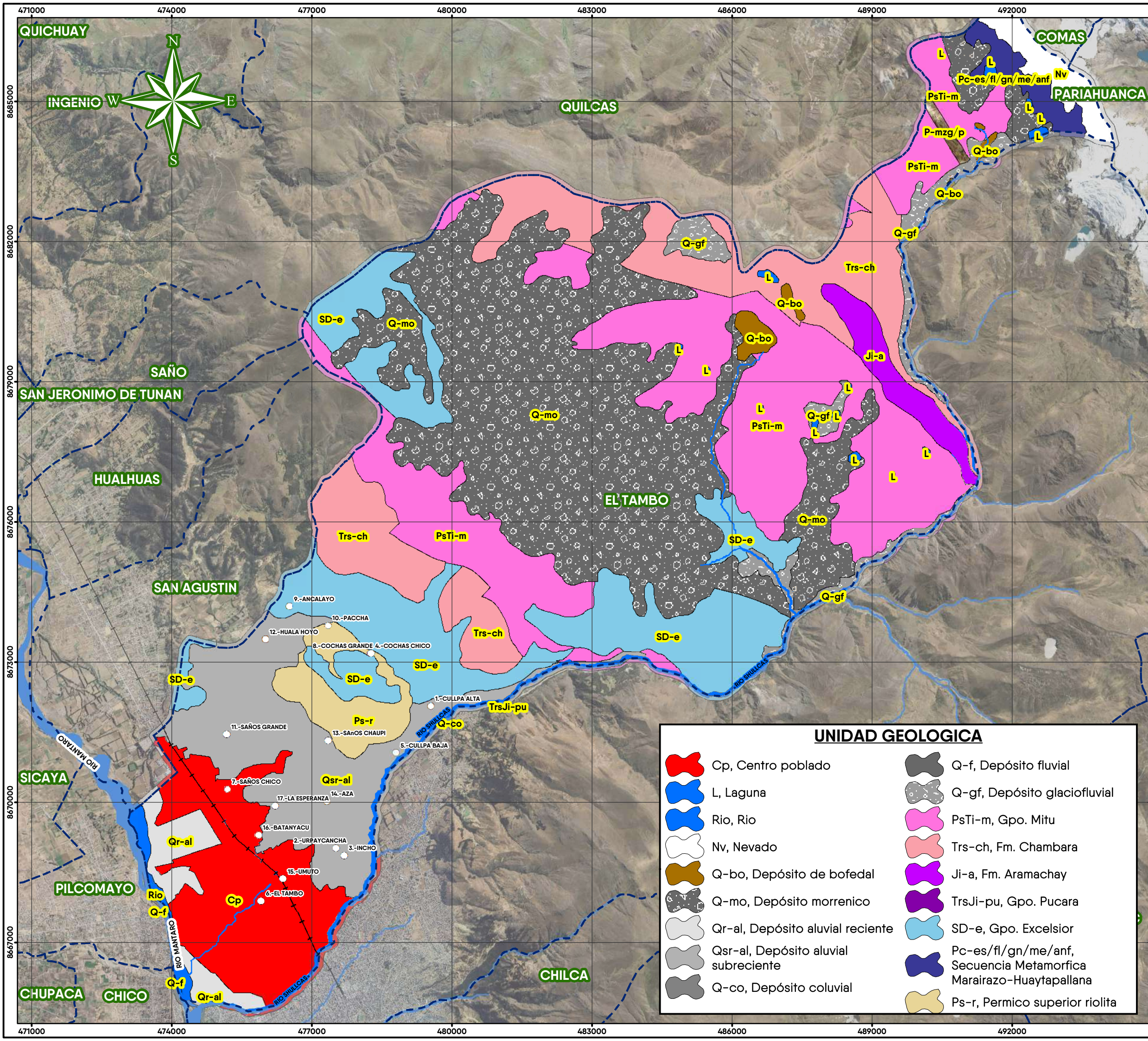


FECHA: HOJA: LAMINA:

<b>Abril 2026</b>	<b>A3</b>	<b>L - 08</b>
-------------------	-----------	---------------

**PENDIENTE (°)**

	< 3° PENDIENTE LLANA O PLANA		10° - 25° PENDIENTE ALTA
	3° - 5° PENDIENTE BAJA		> 25° PENDIENTE MUY ALTA
	5° - 10° PENDIENTE MODERADA		



Municipalidad Distrital de  
**El Tambo**  
*Con honestidad y transparencia*

"PLAN DE PREVENCIÓN Y REDUCCIÓN DEL RIESGO DE  
DESASTRES DEL DISTRITO DE EL TAMBO, PROVINCIA  
DE HUANCAYO Y DEPARTAMENTO DE JUNÍN"  
PPRRD (2026-2030)

MAPA:

**MAPA GEOLOGICO**

UBICACIÓN:

DEPARTAMENTO: JUNÍN  
PROVINCIA: HUANCAYO  
DISTRITO: EL TAMBO  
ZONA: -----

LEYENDA:

- |                        |                       |
|------------------------|-----------------------|
| Límite provincial*     | Río / quebrada        |
| Límite distrital*      | Lotes                 |
| Red Vial Nacional      | Área de Trabajo       |
| Red Vial Departamental | Institución Educativa |
| Red Vial Vecinal       | Anexos                |

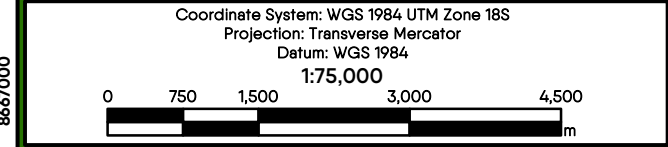
FUENTE:

IGN: INST. GEOGRÁFICO NACIONAL  
INEI: INST. NACIONAL DE ESTADÍSTICA E INFORMÁTICA  
INGEMMET: INST. NACIONAL GEOLÓGICO, MINERO Y METALURGICO  
GORE: GOBIERNO REGIONAL DE JUNÍN

EQUIPO TÉCNICO:

EQUIPO TÉCNICO QUE ELABORA: MUNICIPALIDAD DISTRITAL DE EL TAMBO

ESCALA:

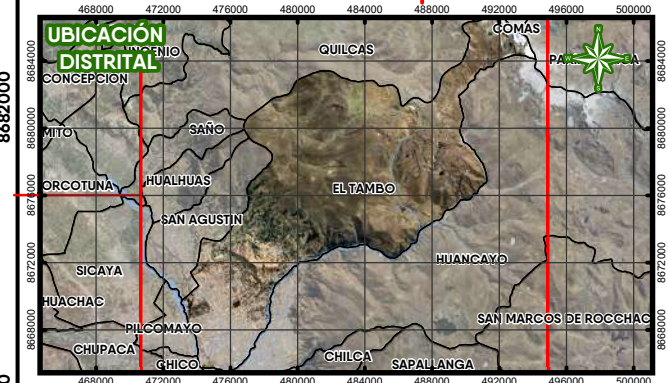
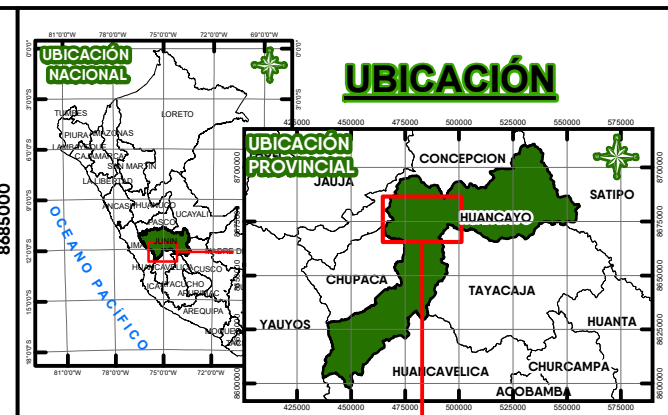
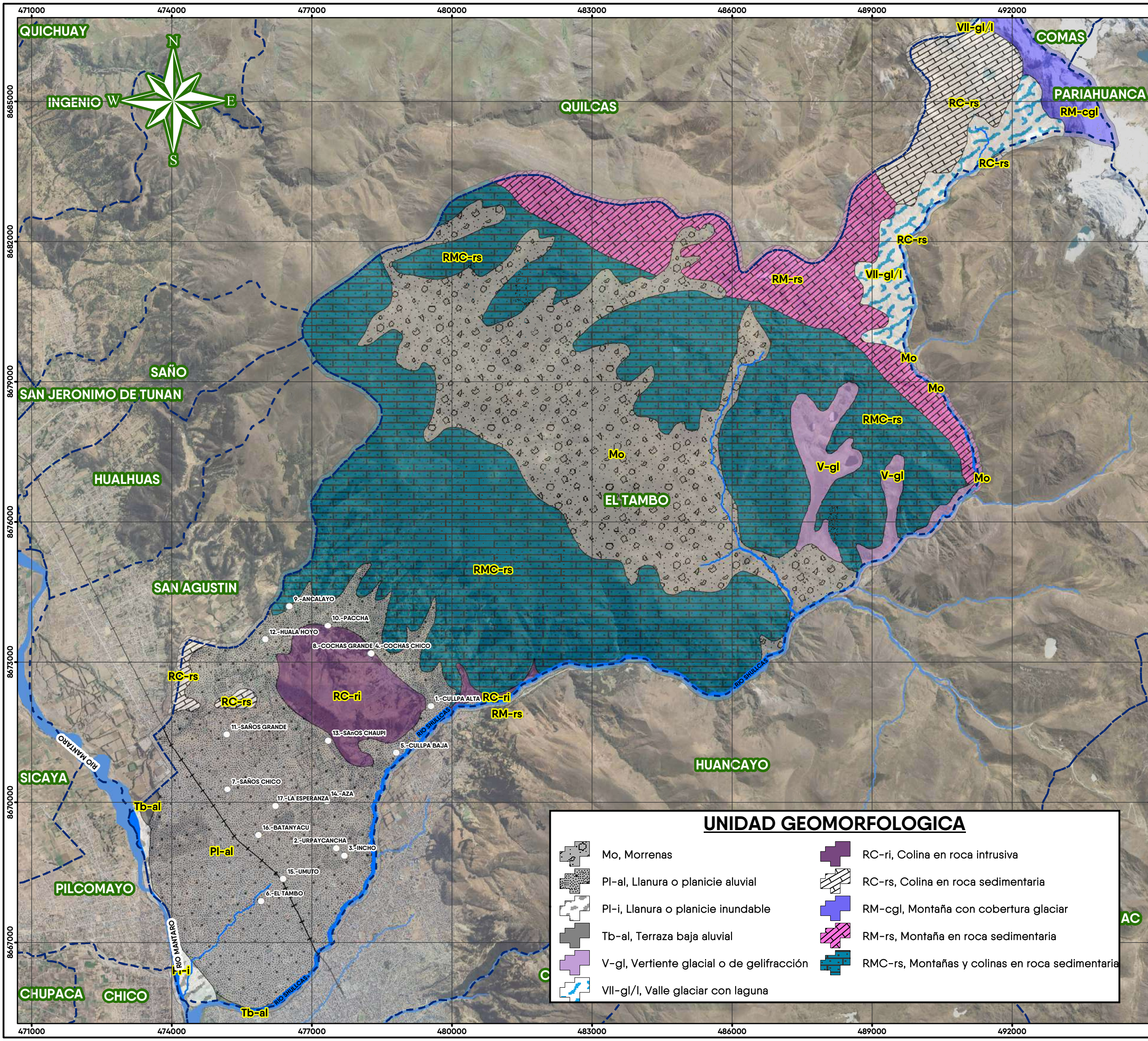


FECHA: HOJA: LAMINA:

**Abril 2026** **A3** **L - 09**

**UNIDAD GEOLOGICA**

Cp, Centro poblado	Q-f, Depósito fluvial
L, Laguna	Q-gf, Depósito glaciofluvial
Río, Río	PsTi-m, Gpo. Mitu
Nv, Nevado	Trs-ch, Fm. Chambara
Q-bo, Depósito de bofedal	Ji-a, Fm. Aramachay
Q-mo, Depósito morrenico	TrsJi-pu, Gpo. Pucara
Qr-al, Depósito aluvial reciente	SD-e, Gpo. Excelsior
Qsr-al, Depósito aluvial subreciente	Pc-es/fl/gn/me/anf, Secuencia Metamorfica Marairazo-Huaytapallana
Q-co, Depósito coluvial	Ps-r, Permico superior riolita



Municipalidad Distrital de  
**El Tambo**  
*Con honestidad y transparencia*

"PLAN DE PREVENCIÓN Y REDUCCIÓN DEL RIESGO DE  
DESASTRES DEL DISTRITO DE EL TAMBO, PROVINCIA  
DE HUANCAYO Y DEPARTAMENTO DE JUNÍN"  
PPRD (2026-2030)

MAPA:

**MAPA GEOMORFOLOGICO**

UBICACIÓN:

DEPARTAMENTO: JUNÍN  
PROVINCIA: HUANCAYO  
DISTRITO: EL TAMBO  
ZONA: -----

LEYENDA:

- |                          |                         |
|--------------------------|-------------------------|
| — Límite provincial*     | — Río / quebrada        |
| - - - Límite distrital*  | □ Lotes                 |
| — Red Vial Nacional      | □ Área de Trabajo       |
| — Red Vial Departamental | □ Institución Educativa |
| — Red Vial Vecinal       | ○ Anexos                |

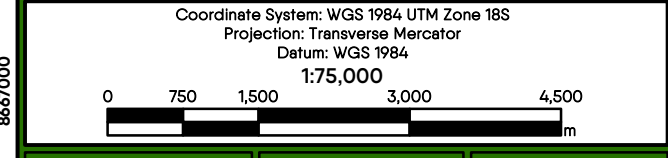
FUENTE:

IGN: INST. GEOGRÁFICO NACIONAL  
INEI: INST. NACIONAL DE ESTADÍSTICA E INFORMÁTICA  
INGEMMET: INST. NACIONAL GEOLÓGICO, MINERO Y METALURGICO  
GORE: GOBIERNO REGIONAL DE JUNÍN

EQUIPO TÉCNICO:

EQUIPO TÉCNICO QUE ELABORA: MUNICIPALIDAD DISTRITAL DE EL TAMBO

ESCALA:

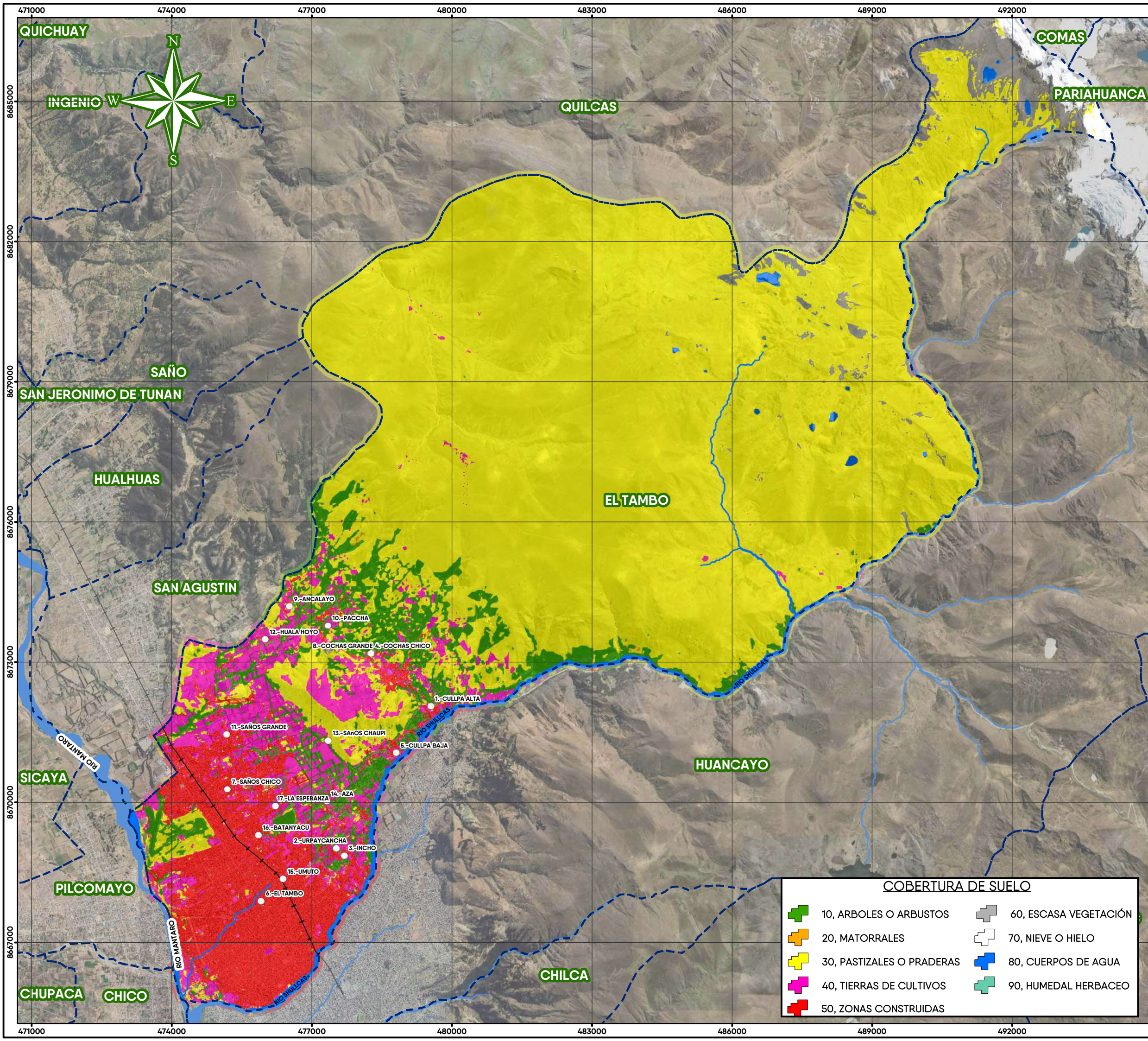


FECHA: HOJA: LAMINA:

**Abril 2026** **A3** **L - 10**

**UNIDAD GEOMORFOLOGICA**

Mo, Morrenas	RC-ri, Colina en roca intrusiva
PI-al, Llanura o planicie aluvial	RC-rs, Colina en roca sedimentaria
PI-i, Llanura o planicie inundable	RM-cgl, Montaña con cobertura glaciar
Tb-al, Terraza baja aluvial	RM-rs, Montaña en roca sedimentaria
V-gl, Vertiente glaciar o de gelifracción	RMC-rs, Montañas y colinas en roca sedimentaria
VII-gl/l, Valle glaciar con laguna	



Municipalidad Distrital de  
**El Tambo**  
*Con honestidad y transparencia*

"PLAN DE PREVENCIÓN Y REDUCCIÓN DEL RIESGO DE  
DESASTRES DEL DISTRITO DE EL TAMBO, PROVINCIA  
DE HUANCAYO Y DEPARTAMENTO DE JUNÍN"  
PPRD (2026-2030)

MAPA:

**MAPA COBERTURA DE SUELO**

UBICACIÓN:

DEPARTAMENTO: JUNÍN  
PROVINCIA: HUANCAYO  
DISTRITO: EL TAMBO  
ZONA: -----

LEYENDA:

- |                          |                         |
|--------------------------|-------------------------|
| — Limites provincial*    | — Río / quebrada        |
| - - - Limites distrital* | □ Lotes                 |
| — Red Vial Nacional      | □ Área de Trabajo       |
| — Red Vial Departamental | □ Institución Educativa |
| — Red Vial Vecinal       | ○ Anexos                |

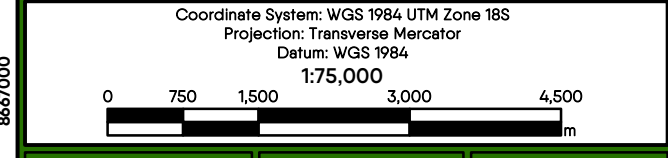
FUENTE:

IGN: INST. GEOGRÁFICO NACIONAL  
INEI: INST. NACIONAL DE ESTADÍSTICA E INFORMÁTICA  
INGEMMET: INST. NACIONAL GEOLÓGICO, MINERO Y METALURGICO  
GORE: GOBIERNO REGIONAL DE JUNÍN

EQUIPO TÉCNICO:

EQUIPO TÉCNICO QUE ELABORA: MUNICIPALIDAD DISTRITAL DE EL TAMBO

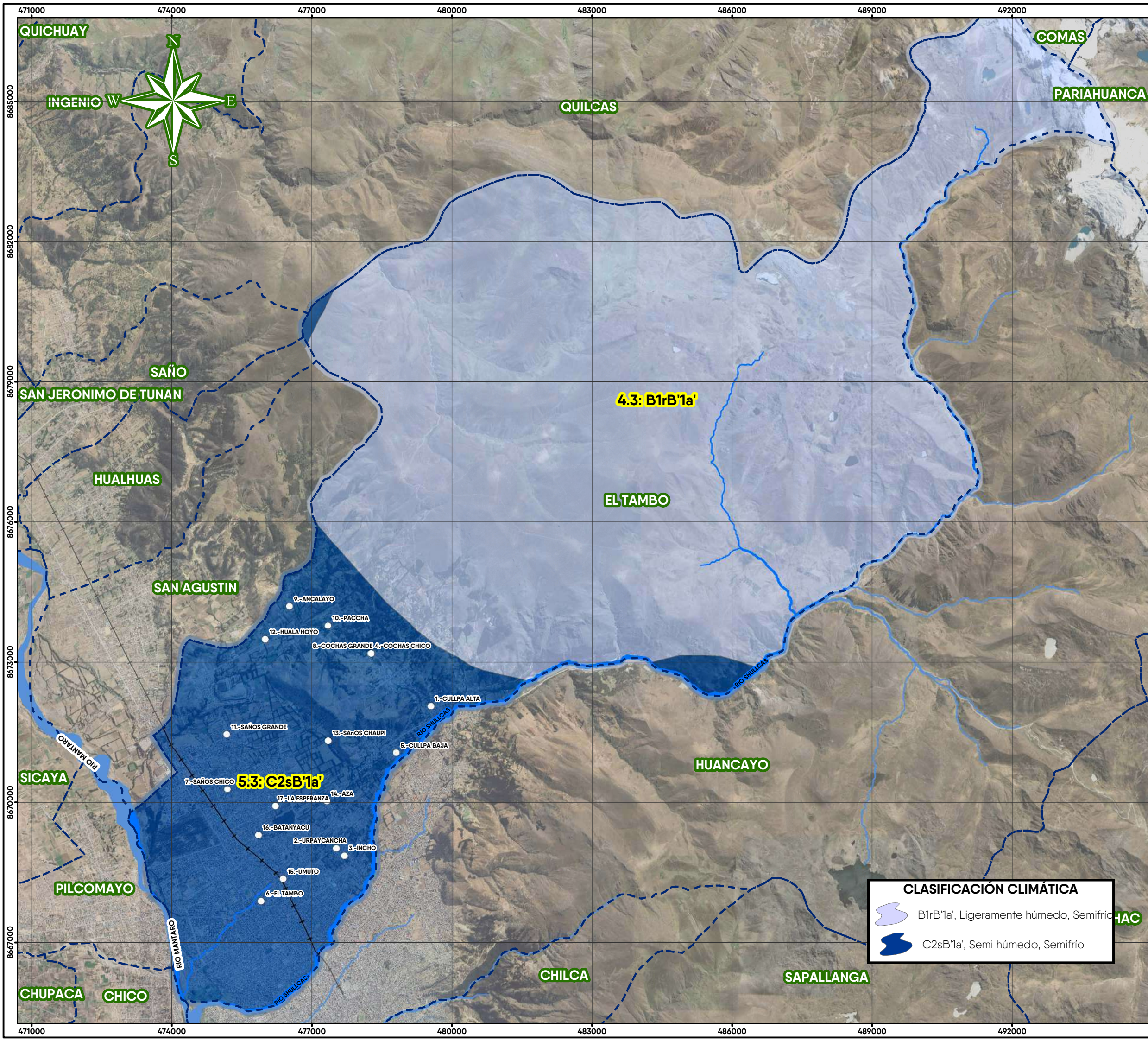
ESCALA:



FECHA: HOJA: LAMINA:

**Abril 2026** **A3** **L - 11**

- COBERTURA DE SUELO**
- |                           |                       |
|---------------------------|-----------------------|
| 10, ARBOLES O ARBUSTOS    | 60, ESCASA VEGETACIÓN |
| 20, MATORRALES            | 70, NIEVE O HIELO     |
| 30, PASTIZALES O PRADERAS | 80, CUERPOS DE AGUA   |
| 40, TIERRAS DE CULTIVOS   | 90, HUMEDAL HERBACEO  |
| 50, ZONAS CONSTRUIDAS     |                       |



Municipalidad Distrital de  
**El Tambo**  
*Con honestidad y transparencia*

"PLAN DE PREVENCIÓN Y REDUCCIÓN DEL RIESGO DE  
DESASTRES DEL DISTRITO DE EL TAMBO, PROVINCIA  
DE HUANCAYO Y DEPARTAMENTO DE JUNÍN"  
PPRRD (2026-2030)

MAPA:

**MAPA CLASIFICACIÓN CLIMÁTICA**

UBICACIÓN:

DEPARTAMENTO:	JUNÍN
PROVINCIA:	HUANCAYO
DISTRITO:	EL TAMBO
ZONA:	-----

LEYENDA:

- |                        |                       |
|------------------------|-----------------------|
| Límite provincial*     | Río / quebrada        |
| Límite distrital*      | Lotes                 |
| Red Vial Nacional      | Área de Trabajo       |
| Red Vial Departamental | Institución Educativa |
| Red Vial Vecinal       | Anexos                |

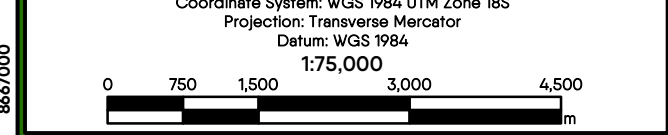
FUENTE:

IGN:	INST. GEOGRÁFICO NACIONAL
INEI:	INST. NACIONAL DE ESTADÍSTICA E INFORMÁTICA
INGEMMET:	INST. NACIONAL GEOLÓGICO, MINERO Y METALÚRGICO
GORE:	GOBIERNO REGIONAL DE JUNÍN

EQUIPO TÉCNICO:

EQUIPO TÉCNICO QUE ELABORA: MUNICIPALIDAD DISTRITAL DE EL TAMBO

ESCALA:

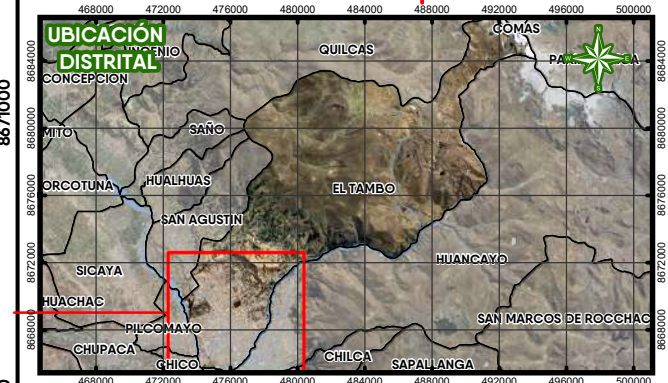
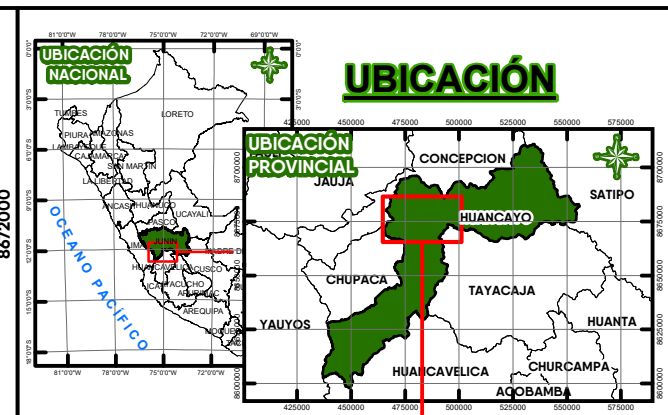
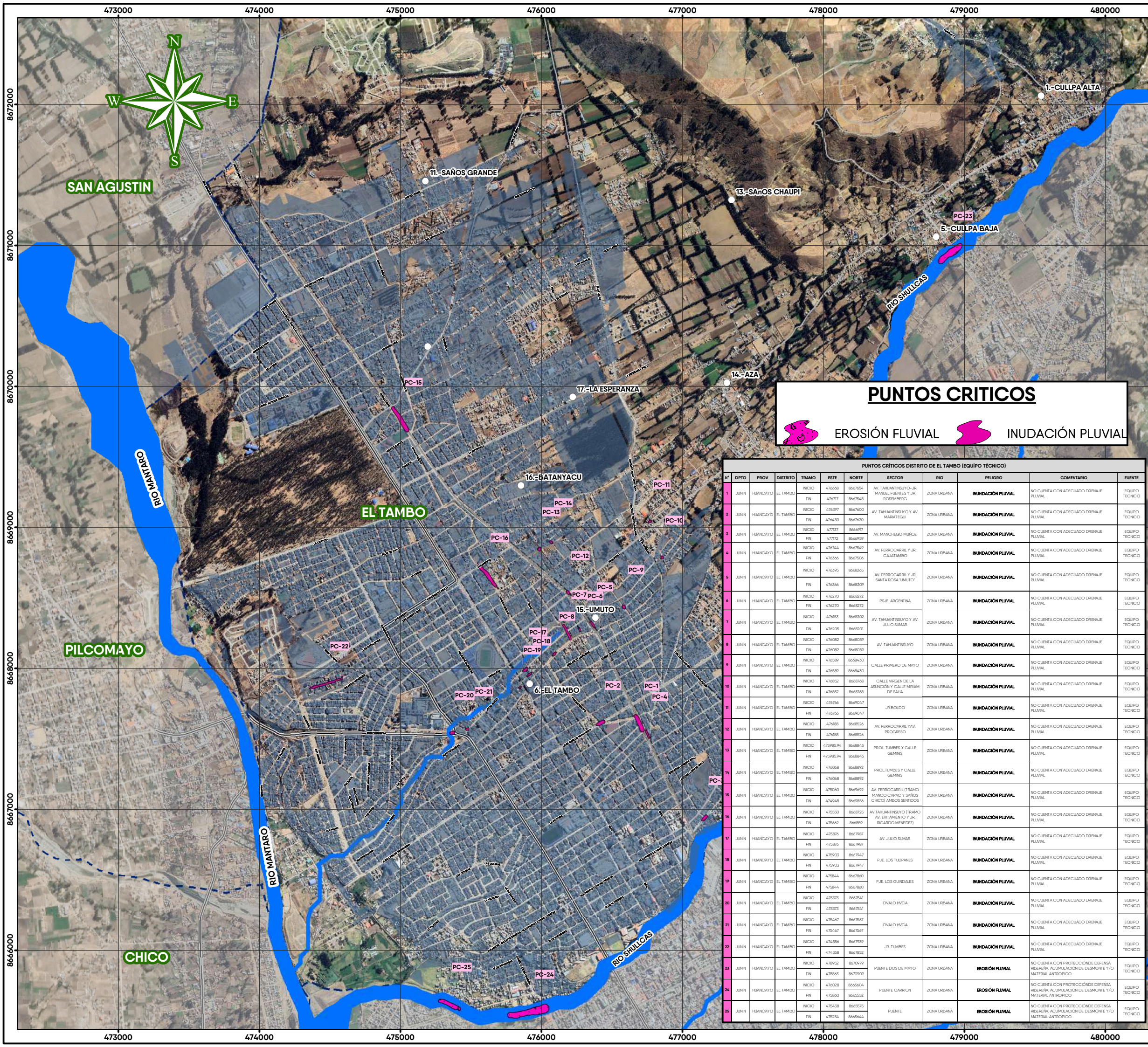


FECHA: HOJA: LAMINA:

Abril 2026	A3	L - 12
------------	----	--------

**CLASIFICACIÓN CLIMÁTICA**

	B1rB'1a', Ligeramente húmedo, Semifrío
	C2sB'1a', Semi húmedo, Semifrío



Municipalidad Distrital de  
**El Tambo**  
*Con honestidad y transparencia*

"PLAN DE PREVENCIÓN Y REDUCCIÓN DEL RIESGO DE DESASTRES DEL DISTRITO DE EL TAMBO, PROVINCIA DE HUANCAYO Y DEPARTAMENTO DE JUNÍN"  
PPRRD (2026-2030)

MAPA:

**MAPA PUNTOS CRÍTICOS**

UBICACIÓN:

DEPARTAMENTO: JUNÍN  
PROVINCIA: HUANCAYO  
DISTRITO: EL TAMBO  
ZONA: -----

LEYENDA:

- Límite provincial\*
- Límite distrital\*
- Red Vial Nacional
- Red Vial Departamental
- Red Vial Vecinal
- Río / quebrada
- Lotes
- Área de Trabajo
- Institución Educativa
- Anexos

FUENTE:

IGN: INST. GEOGRÁFICO NACIONAL  
INEI: INST. NACIONAL DE ESTADÍSTICA E INFORMÁTICA  
INGEMMET: INST. NACIONAL GEOLÓGICO, MINERO Y METALÚRGICO  
GORE: GOBIERNO REGIONAL DE JUNÍN

EQUIPO TÉCNICO:

EQUIPO TÉCNICO QUE ELABORA: MUNICIPALIDAD DISTRITAL DE EL TAMBO

ESCALA:

Coordinate System: WGS 1984 UTM Zone 18S  
Projection: Transverse Mercator  
Datum: WGS 1984  
**1:25,000**

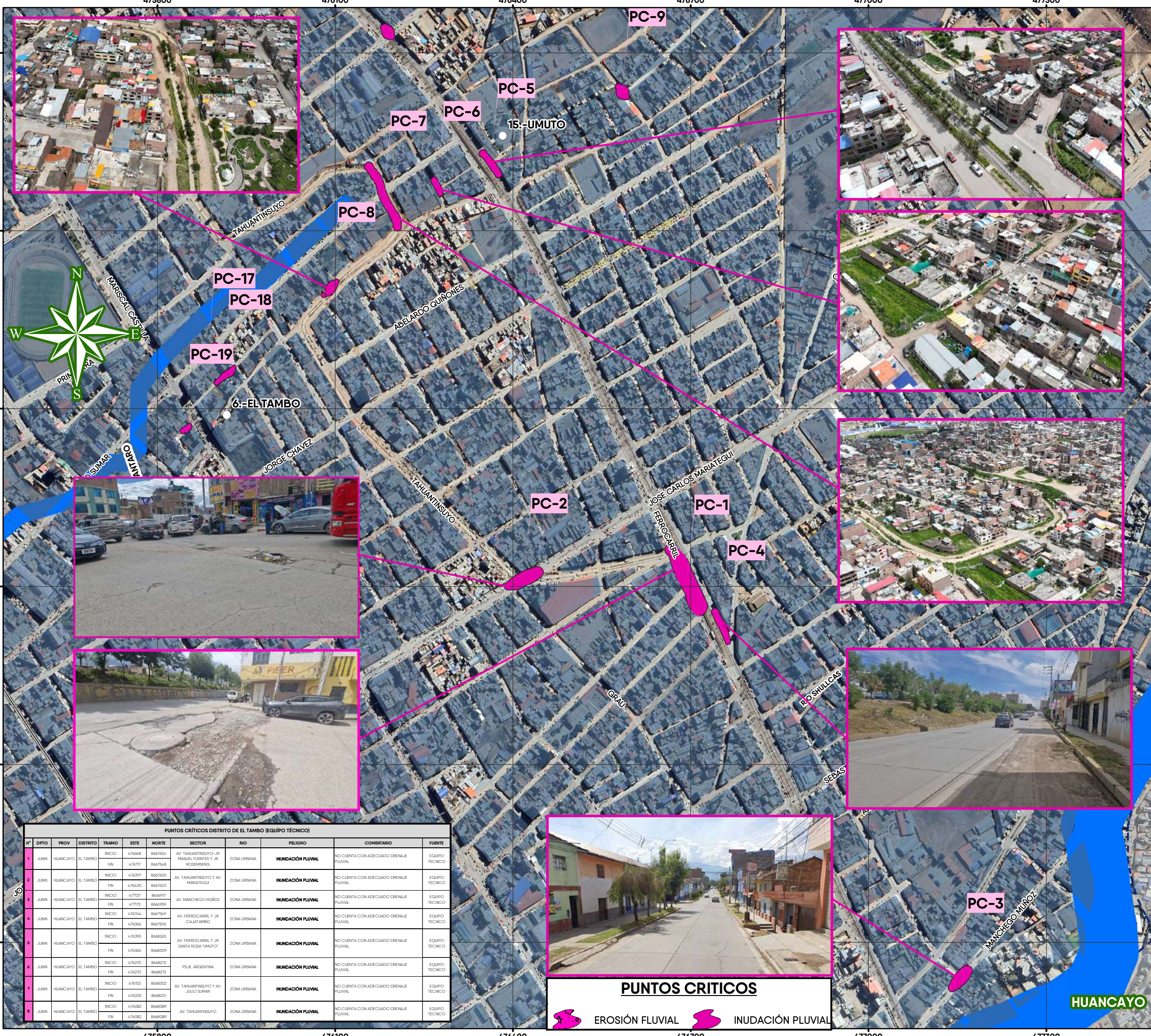
FECHA: HOJA: LAMINA:

**Abril 2026** **A3** **L - 13**

**PUNTOS CRITICOS**

EROSIÓN FLUVIAL INUDACIÓN PLUVIAL

PUNTOS CRÍTICOS DISTRITO DE EL TAMBO (EQUIPO TÉCNICO)											
N°	DPTO	PROV	DISTRITO	TRAMO	ESTE	NORTE	SECTOR	RIO	PELIGRO	COMENTARIO	FUENTE
1	JUNÍN	HUANCAYO	EL TAMBO	INICIO FIN	476668 476717	8667554 8667568	AV. TAHUANTINSUYO - JR. MANUEL FUENTES Y JR. ROSENBERG	ZONA URBANA	INUNDACIÓN PLUVIAL	NO CUENTA CON ADECUADO DRENAJE PLUVIAL	EQUIPO TÉCNICO
2	JUNÍN	HUANCAYO	EL TAMBO	INICIO FIN	476397 476430	8667500 8667520	AV. TAHUANTINSUYO Y AV. MARIATEGUI	ZONA URBANA	INUNDACIÓN PLUVIAL	NO CUENTA CON ADECUADO DRENAJE PLUVIAL	EQUIPO TÉCNICO
3	JUNÍN	HUANCAYO	EL TAMBO	INICIO FIN	477337 47772	866997 866999	AV. MANCHICO MUÑOZ	ZONA URBANA	INUNDACIÓN PLUVIAL	NO CUENTA CON ADECUADO DRENAJE PLUVIAL	EQUIPO TÉCNICO
4	JUNÍN	HUANCAYO	EL TAMBO	INICIO FIN	476744 476366	8667549 8667506	AV. FERROCARRIL Y JR. CAJATAMBO	ZONA URBANA	INUNDACIÓN PLUVIAL	NO CUENTA CON ADECUADO DRENAJE PLUVIAL	EQUIPO TÉCNICO
5	JUNÍN	HUANCAYO	EL TAMBO	INICIO FIN	476395 476366	8668265 8668309	AV. FERROCARRIL Y JR. SANTA ROSA "UMUTO"	ZONA URBANA	INUNDACIÓN PLUVIAL	NO CUENTA CON ADECUADO DRENAJE PLUVIAL	EQUIPO TÉCNICO
6	JUNÍN	HUANCAYO	EL TAMBO	INICIO FIN	476270 476270	8668272 8668272	P.S.E. ARGENTINA	ZONA URBANA	INUNDACIÓN PLUVIAL	NO CUENTA CON ADECUADO DRENAJE PLUVIAL	EQUIPO TÉCNICO
7	JUNÍN	HUANCAYO	EL TAMBO	INICIO FIN	476205 476205	8668201 8668201	AV. TAHUANTINSUYO Y AV. JULIO SUÑAR	ZONA URBANA	INUNDACIÓN PLUVIAL	NO CUENTA CON ADECUADO DRENAJE PLUVIAL	EQUIPO TÉCNICO
8	JUNÍN	HUANCAYO	EL TAMBO	INICIO FIN	476082 476082	8668089 8668089	AV. TAHUANTINSUYO	ZONA URBANA	INUNDACIÓN PLUVIAL	NO CUENTA CON ADECUADO DRENAJE PLUVIAL	EQUIPO TÉCNICO
9	JUNÍN	HUANCAYO	EL TAMBO	INICIO FIN	476589 476589	8668430 8668430	CALLE PRIMERO DE MAYO	ZONA URBANA	INUNDACIÓN PLUVIAL	NO CUENTA CON ADECUADO DRENAJE PLUVIAL	EQUIPO TÉCNICO
10	JUNÍN	HUANCAYO	EL TAMBO	INICIO FIN	476802 476802	8668768 8668768	CALLE VIRGEN DE LA ASUNCIÓN Y CALLE MIRIAM DE SALA	ZONA URBANA	INUNDACIÓN PLUVIAL	NO CUENTA CON ADECUADO DRENAJE PLUVIAL	EQUIPO TÉCNICO
11	JUNÍN	HUANCAYO	EL TAMBO	INICIO FIN	476766 476766	8669047 8669047	JR. BOLDO	ZONA URBANA	INUNDACIÓN PLUVIAL	NO CUENTA CON ADECUADO DRENAJE PLUVIAL	EQUIPO TÉCNICO
12	JUNÍN	HUANCAYO	EL TAMBO	INICIO FIN	476766 476188	8668326 8668326	AV. FERROCARRIL Y AV. PROGRESO	ZONA URBANA	INUNDACIÓN PLUVIAL	NO CUENTA CON ADECUADO DRENAJE PLUVIAL	EQUIPO TÉCNICO
13	JUNÍN	HUANCAYO	EL TAMBO	INICIO FIN	475983 475983	8668845 8668845	PROL. TUMBES Y CALLE GEMINIS	ZONA URBANA	INUNDACIÓN PLUVIAL	NO CUENTA CON ADECUADO DRENAJE PLUVIAL	EQUIPO TÉCNICO
14	JUNÍN	HUANCAYO	EL TAMBO	INICIO FIN	476068 476068	8668892 8668892	PROL. TUMBES Y CALLE GEMINIS	ZONA URBANA	INUNDACIÓN PLUVIAL	NO CUENTA CON ADECUADO DRENAJE PLUVIAL	EQUIPO TÉCNICO
15	JUNÍN	HUANCAYO	EL TAMBO	INICIO FIN	475060 474948	8669492 8669326	AV. FERROCARRIL (TRAMO MANCO CAPAC Y SAN JOSÉ CHICO) AMBOS SENTIDOS	ZONA URBANA	INUNDACIÓN PLUVIAL	NO CUENTA CON ADECUADO DRENAJE PLUVIAL	EQUIPO TÉCNICO
16	JUNÍN	HUANCAYO	EL TAMBO	INICIO FIN	475500 475662	8668726 8668859	AV. TAHUANTINSUYO (TRAMO AV. ENTUBAMIENTO Y JR. RICARDO MENEGUI)	ZONA URBANA	INUNDACIÓN PLUVIAL	NO CUENTA CON ADECUADO DRENAJE PLUVIAL	EQUIPO TÉCNICO
17	JUNÍN	HUANCAYO	EL TAMBO	INICIO FIN	475876 475876	8667987 8667987	AV. JULIO SUÑAR	ZONA URBANA	INUNDACIÓN PLUVIAL	NO CUENTA CON ADECUADO DRENAJE PLUVIAL	EQUIPO TÉCNICO
18	JUNÍN	HUANCAYO	EL TAMBO	INICIO FIN	475903 475903	8667947 8667947	P.U.E. LOS TULIPANES	ZONA URBANA	INUNDACIÓN PLUVIAL	NO CUENTA CON ADECUADO DRENAJE PLUVIAL	EQUIPO TÉCNICO
19	JUNÍN	HUANCAYO	EL TAMBO	INICIO FIN	475844 475844	8667860 8667860	P.U.E. LOS GUNDALES	ZONA URBANA	INUNDACIÓN PLUVIAL	NO CUENTA CON ADECUADO DRENAJE PLUVIAL	EQUIPO TÉCNICO
20	JUNÍN	HUANCAYO	EL TAMBO	INICIO FIN	475373 475373	8667541 8667541	OVALO HYCA	ZONA URBANA	INUNDACIÓN PLUVIAL	NO CUENTA CON ADECUADO DRENAJE PLUVIAL	EQUIPO TÉCNICO
21	JUNÍN	HUANCAYO	EL TAMBO	INICIO FIN	475447 475447	8667567 8667567	OVALO HYCA	ZONA URBANA	INUNDACIÓN PLUVIAL	NO CUENTA CON ADECUADO DRENAJE PLUVIAL	EQUIPO TÉCNICO
22	JUNÍN	HUANCAYO	EL TAMBO	INICIO FIN	474358 474358	8667832 8667832	JR. TUMBES	ZONA URBANA	INUNDACIÓN PLUVIAL	NO CUENTA CON ADECUADO DRENAJE PLUVIAL	EQUIPO TÉCNICO
23	JUNÍN	HUANCAYO	EL TAMBO	INICIO FIN	478952 478963	8670979 8671009	PUNTE DOS DE MAYO	ZONA URBANA	EROSIÓN FLUVIAL	NO CUENTA CON PROFECIONES DEFENSA RESERVA ACUMULACIÓN DE DESHOCHE Y/O MATERIAL ANTROPICO	EQUIPO TÉCNICO
24	JUNÍN	HUANCAYO	EL TAMBO	INICIO FIN	476228 475860	8665504 8665552	PUNTE CARRION	ZONA URBANA	EROSIÓN FLUVIAL	NO CUENTA CON PROFECIONES DEFENSA RESERVA ACUMULACIÓN DE DESHOCHE Y/O MATERIAL ANTROPICO	EQUIPO TÉCNICO
25	JUNÍN	HUANCAYO	EL TAMBO	INICIO FIN	475438 475294	8665575 8665644	PUNTE	ZONA URBANA	EROSIÓN FLUVIAL	NO CUENTA CON PROFECIONES DEFENSA RESERVA ACUMULACIÓN DE DESHOCHE Y/O MATERIAL ANTROPICO	EQUIPO TÉCNICO



Municipalidad Distrital de  
**El Tambo**  
*Con honestidad y transparencia*

"PLAN DE PREVENCIÓN Y REDUCCIÓN DEL RIESGO DE  
DESASTRES DEL DISTRITO DE EL TAMBO, PROVINCIA  
DE HUANCAYO Y DEPARTAMENTO DE JUNÍN"  
PPRD (2026-2030)

MAPA:

**MAPA PUNTOS CRÍTICOS**

UBICACIÓN:

DEPARTAMENTO: JUNÍN  
PROVINCIA: HUANCAYO  
DISTRITO: EL TAMBO  
ZONA: -----

LEYENDA:

- Límite provincial\*
- Límite distrital\*
- Red Vial Nacional
- Red Vial Departamental
- Red Vial Vecinal
- Río / quebrada
- Lotes
- Área de Trabajo
- Institución Educativa
- Anexos

FUENTE:

IGN: INST. GEOGRÁFICO NACIONAL  
INEI: INST. NACIONAL DE ESTADÍSTICA E INFORMÁTICA  
INGEMMET: INST. NACIONAL GEOLÓGICO, MINERO Y METALÚRGICO  
GORE: GOBIERNO REGIONAL DE JUNÍN

EQUIPO TÉCNICO:

EQUIPO TÉCNICO QUE ELABORA: MUNICIPALIDAD DISTRITAL DE EL TAMBO

ESCALA:

Coordinate System: WGS 1984 UTM Zone 18S  
Projection: Transverse Mercator  
Datum: WGS 1984  
**1:6,000**

FECHA: HOJA: LAMINA:

**Abril 2026**      **A3**      **L - 13-1**

PUNTOS CRÍTICOS DISTRITO DE EL TAMBO (EQUIPO TÉCNICO)											
N°	DFPTO	PROV	DISTRITO	TRAMO	ESTE	NORTE	SECTOR	RIO	PELIGRO	COMENTARIO	FUENTE
1	JUNÍN	HUANCAYO	EL TAMBO	INICIO 476668 FIN 476717	8667954 8667948	8667954 8667948	AV. TAHUANTINSUYO-JR. MANUEL FUENTES Y JR. ROSENBERG	ZONA URBANA	INUNDACIÓN PLUVIAL	NO CUENTA CON ADECUADO DRENAJE PLUVIAL	EQUIPO TÉCNICO
2	JUNÍN	HUANCAYO	EL TAMBO	INICIO 476397 FIN 476430	8667600 8667620	8667600 8667620	AV. TAHUANTINSUYO Y AV. MARIATEGUI	ZONA URBANA	INUNDACIÓN PLUVIAL	NO CUENTA CON ADECUADO DRENAJE PLUVIAL	EQUIPO TÉCNICO
3	JUNÍN	HUANCAYO	EL TAMBO	INICIO 477137 FIN 477172	8666977 8666959	8666977 8666959	AV. MANCHEGO MUÑOZ	ZONA URBANA	INUNDACIÓN PLUVIAL	NO CUENTA CON ADECUADO DRENAJE PLUVIAL	EQUIPO TÉCNICO
4	JUNÍN	HUANCAYO	EL TAMBO	INICIO 476744 FIN 476366	8667549 8667506	8667549 8667506	AV. FERROCARRIL Y JR. CAJATAMBO	ZONA URBANA	INUNDACIÓN PLUVIAL	NO CUENTA CON ADECUADO DRENAJE PLUVIAL	EQUIPO TÉCNICO
5	JUNÍN	HUANCAYO	EL TAMBO	INICIO 476395 FIN 476366	8668265 8668309	8668265 8668309	AV. FERROCARRIL Y JR. SANTA ROSA UMUTO	ZONA URBANA	INUNDACIÓN PLUVIAL	NO CUENTA CON ADECUADO DRENAJE PLUVIAL	EQUIPO TÉCNICO
6	JUNÍN	HUANCAYO	EL TAMBO	INICIO 476270 FIN 476270	8668272 8668272	8668272 8668272	PSJE. ARGENTINA	ZONA URBANA	INUNDACIÓN PLUVIAL	NO CUENTA CON ADECUADO DRENAJE PLUVIAL	EQUIPO TÉCNICO
7	JUNÍN	HUANCAYO	EL TAMBO	INICIO 476153 FIN 476205	8668302 8668201	8668302 8668201	AV. TAHUANTINSUYO Y AV. JULIO SUMAR	ZONA URBANA	INUNDACIÓN PLUVIAL	NO CUENTA CON ADECUADO DRENAJE PLUVIAL	EQUIPO TÉCNICO
8	JUNÍN	HUANCAYO	EL TAMBO	INICIO 476082 FIN 476082	8668289 8668289	8668289 8668289	AV. TAHUANTINSUYO	ZONA URBANA	INUNDACIÓN PLUVIAL	NO CUENTA CON ADECUADO DRENAJE PLUVIAL	EQUIPO TÉCNICO



**PUNTOS CRÍTICOS**

- EROSIÓN FLUVIAL
- INUDACIÓN PLUVIAL

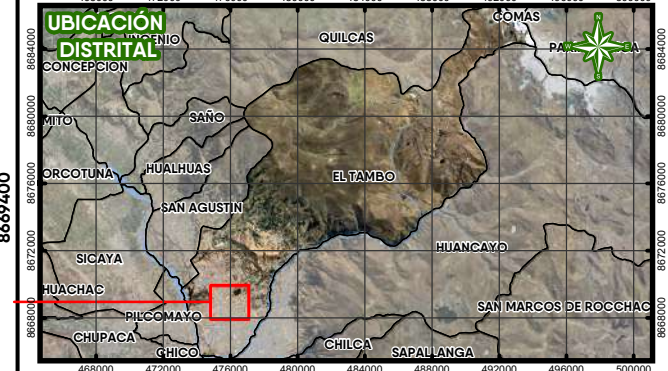


**PUNTOS CRÍTICOS DISTRITO DE EL TAMBO (EQUIPO TÉCNICO)**

N°	DPTO	PROV	DISTRITO	TRAMO	ESTE	NORTE	SECTOR	RIO	PELIGRO	COMENTARIO	FUENTE
1	JUNÍN	HUANCAYO	EL TAMBO	INICIO	475889	8668430	CALLE PRIMERO DE MAYO	ZONA URBANA	INUNDACIÓN PLUVIAL	NO CUENTA CON ADECUADO DRENAJE PLUVIAL	EQUIPO TÉCNICO
10	JUNÍN	HUANCAYO	EL TAMBO	FIN	475892	8668430	CALLE VIRGEN DE LA ALUSION Y CALLE MIRIAM DE SALA	ZONA URBANA	INUNDACIÓN PLUVIAL	NO CUENTA CON ADECUADO DRENAJE PLUVIAL	EQUIPO TÉCNICO
11	JUNÍN	HUANCAYO	EL TAMBO	INICIO	475784	8668547	JRDONDO	ZONA URBANA	INUNDACIÓN PLUVIAL	NO CUENTA CON ADECUADO DRENAJE PLUVIAL	EQUIPO TÉCNICO
12	JUNÍN	HUANCAYO	EL TAMBO	FIN	475788	8668547		ZONA URBANA	INUNDACIÓN PLUVIAL	NO CUENTA CON ADECUADO DRENAJE PLUVIAL	EQUIPO TÉCNICO
13	JUNÍN	HUANCAYO	EL TAMBO	INICIO	475854	8668845	PRDL TUMBES Y CALLE GEMES	ZONA URBANA	INUNDACIÓN PLUVIAL	NO CUENTA CON ADECUADO DRENAJE PLUVIAL	EQUIPO TÉCNICO
14	JUNÍN	HUANCAYO	EL TAMBO	FIN	475858	8668845		ZONA URBANA	INUNDACIÓN PLUVIAL	NO CUENTA CON ADECUADO DRENAJE PLUVIAL	EQUIPO TÉCNICO
15	JUNÍN	HUANCAYO	EL TAMBO	INICIO	475858	8668912	AV. FERROCARRIL TRAMO MINICO CAPAC Y CALLE CHICO ARBORES SENECSIS	ZONA URBANA	INUNDACIÓN PLUVIAL	NO CUENTA CON ADECUADO DRENAJE PLUVIAL	EQUIPO TÉCNICO
16	JUNÍN	HUANCAYO	EL TAMBO	FIN	475858	8668912		ZONA URBANA	INUNDACIÓN PLUVIAL	NO CUENTA CON ADECUADO DRENAJE PLUVIAL	EQUIPO TÉCNICO
17	JUNÍN	HUANCAYO	EL TAMBO	INICIO	475850	8668725	AV. TAHANTAYUO TRAMO AV. ESTABLECIMIENTO Y ALVARO MENENDEZ	ZONA URBANA	INUNDACIÓN PLUVIAL	NO CUENTA CON ADECUADO DRENAJE PLUVIAL	EQUIPO TÉCNICO
18	JUNÍN	HUANCAYO	EL TAMBO	FIN	475850	8668725		ZONA URBANA	INUNDACIÓN PLUVIAL	NO CUENTA CON ADECUADO DRENAJE PLUVIAL	EQUIPO TÉCNICO

**PUNTOS CRITICOS**

EROSIÓN FLUVIAL
 INUNDACIÓN PLUVIAL



Municipalidad Distrital de **El Tambo**  
*Con honestidad y transparencia*

"PLAN DE PREVENCIÓN Y REDUCCIÓN DEL RIESGO DE DESASTRES DEL DISTRITO DE EL TAMBO, PROVINCIA DE HUANCAYO Y DEPARTAMENTO DE JUNÍN"  
 PPRD (2026-2030)

MAPA:

**MAPA PUNTOS CRÍTICOS**

UBICACIÓN:

DEPARTAMENTO: JUNÍN  
 PROVINCIA: HUANCAYO  
 DISTRITO: EL TAMBO  
 ZONA: -----

LEYENDA:

Límite provincial*	Río / quebrada
Límite distrital*	Lotes
Red Vial Nacional	Área de Trabajo
Red Vial Departamental	Institución Educativa
Red Vial Vecinal	Anexos

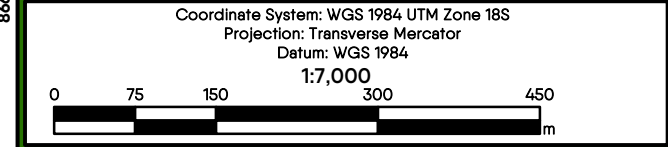
FUENTE:

IGN: INST. GEOGRÁFICO NACIONAL  
 INEI: INST. NACIONAL DE ESTADÍSTICA E INFORMÁTICA  
 INGEMMET: INST. NACIONAL GEOLÓGICO, MINERO Y METALÚRGICO  
 GORE: GOBIERNO REGIONAL DE JUNÍN

EQUIPO TÉCNICO:

EQUIPO TÉCNICO QUE ELABORA: MUNICIPALIDAD DISTRITAL DE EL TAMBO

ESCALA:



FECHA: HOJA: LAMINA:

**Abril 2026**      **A3**      **L - 13-2**

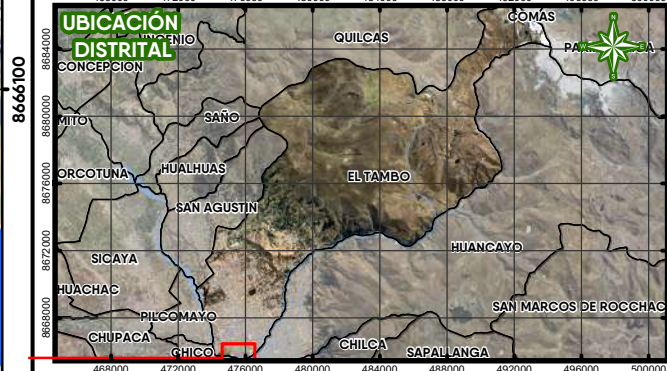
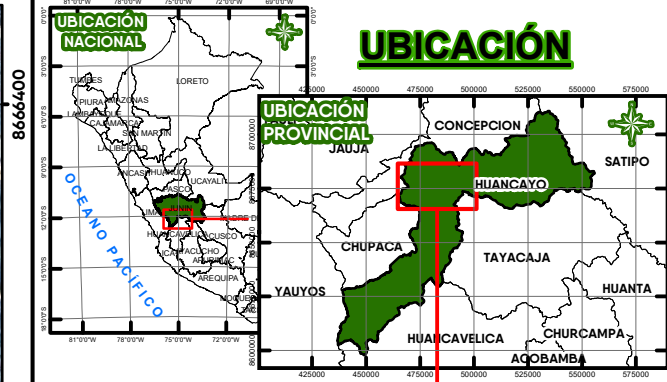


PUNTOS CRÍTICOS DISTRITO DE EL TAMBO (EQUIPO TÉCNICO)											
N°	DPTO	PROV	DISTRITO	TRAMO	ESTE	NORTE	SECTOR	RIO	PELIGRO	COMENTARIO	FUENTE
1	JUNÍN	HUANCAYO	EL TAMBO	INICIO	476281	8668430	CALLE PRIMERO DE MAYO	ZONA URBANA	INUNDACIÓN PLUVIAL	NO CUENTA CON ADECUADO DRENAJE PLUVIAL	EQUIPO TÉCNICO
2	JUNÍN	HUANCAYO	EL TAMBO	FIN	476281	8668430	CALLE PRIMERO DE MAYO	ZONA URBANA	INUNDACIÓN PLUVIAL	NO CUENTA CON ADECUADO DRENAJE PLUVIAL	EQUIPO TÉCNICO
3	JUNÍN	HUANCAYO	EL TAMBO	INICIO	476281	8668358	CALLE VIRGEN DE LA ASUNCIÓN Y CALLE MIRIAM DE SUELA	ZONA URBANA	INUNDACIÓN PLUVIAL	NO CUENTA CON ADECUADO DRENAJE PLUVIAL	EQUIPO TÉCNICO
4	JUNÍN	HUANCAYO	EL TAMBO	FIN	476281	8668358	CALLE VIRGEN DE LA ASUNCIÓN Y CALLE MIRIAM DE SUELA	ZONA URBANA	INUNDACIÓN PLUVIAL	NO CUENTA CON ADECUADO DRENAJE PLUVIAL	EQUIPO TÉCNICO
5	JUNÍN	HUANCAYO	EL TAMBO	INICIO	476276	8668307	JR. BOLDADO	ZONA URBANA	INUNDACIÓN PLUVIAL	NO CUENTA CON ADECUADO DRENAJE PLUVIAL	EQUIPO TÉCNICO
6	JUNÍN	HUANCAYO	EL TAMBO	FIN	476276	8668307	JR. BOLDADO	ZONA URBANA	INUNDACIÓN PLUVIAL	NO CUENTA CON ADECUADO DRENAJE PLUVIAL	EQUIPO TÉCNICO
7	JUNÍN	HUANCAYO	EL TAMBO	INICIO	476281	8668324	AV. FERROCARRIL Y AV. PROGRESO	ZONA URBANA	INUNDACIÓN PLUVIAL	NO CUENTA CON ADECUADO DRENAJE PLUVIAL	EQUIPO TÉCNICO
8	JUNÍN	HUANCAYO	EL TAMBO	FIN	476281	8668324	AV. FERROCARRIL Y AV. PROGRESO	ZONA URBANA	INUNDACIÓN PLUVIAL	NO CUENTA CON ADECUADO DRENAJE PLUVIAL	EQUIPO TÉCNICO
9	JUNÍN	HUANCAYO	EL TAMBO	INICIO	476285	8668845	PROL. TUMBE Y CALLE GEMAS	ZONA URBANA	INUNDACIÓN PLUVIAL	NO CUENTA CON ADECUADO DRENAJE PLUVIAL	EQUIPO TÉCNICO
10	JUNÍN	HUANCAYO	EL TAMBO	FIN	476285	8668845	PROL. TUMBE Y CALLE GEMAS	ZONA URBANA	INUNDACIÓN PLUVIAL	NO CUENTA CON ADECUADO DRENAJE PLUVIAL	EQUIPO TÉCNICO
11	JUNÍN	HUANCAYO	EL TAMBO	INICIO	476285	8668892	PROL. TUMBE Y CALLE GEMAS	ZONA URBANA	INUNDACIÓN PLUVIAL	NO CUENTA CON ADECUADO DRENAJE PLUVIAL	EQUIPO TÉCNICO
12	JUNÍN	HUANCAYO	EL TAMBO	FIN	476285	8668892	PROL. TUMBE Y CALLE GEMAS	ZONA URBANA	INUNDACIÓN PLUVIAL	NO CUENTA CON ADECUADO DRENAJE PLUVIAL	EQUIPO TÉCNICO
13	JUNÍN	HUANCAYO	EL TAMBO	INICIO	476285	8668919	AV. FERROCARRIL (TRAMO MANCO CAPAC Y GARCÉS CHICO) AMBOS SENTIDOS	ZONA URBANA	INUNDACIÓN PLUVIAL	NO CUENTA CON ADECUADO DRENAJE PLUVIAL	EQUIPO TÉCNICO
14	JUNÍN	HUANCAYO	EL TAMBO	FIN	476285	8668919	AV. FERROCARRIL (TRAMO MANCO CAPAC Y GARCÉS CHICO) AMBOS SENTIDOS	ZONA URBANA	INUNDACIÓN PLUVIAL	NO CUENTA CON ADECUADO DRENAJE PLUVIAL	EQUIPO TÉCNICO
15	JUNÍN	HUANCAYO	EL TAMBO	INICIO	476285	8668925	AV. FERROCARRIL (TRAMO AV. FERROCARRIL Y AV. RICARDO MIRANDA)	ZONA URBANA	INUNDACIÓN PLUVIAL	NO CUENTA CON ADECUADO DRENAJE PLUVIAL	EQUIPO TÉCNICO
16	JUNÍN	HUANCAYO	EL TAMBO	FIN	476285	8668925	AV. FERROCARRIL (TRAMO AV. FERROCARRIL Y AV. RICARDO MIRANDA)	ZONA URBANA	INUNDACIÓN PLUVIAL	NO CUENTA CON ADECUADO DRENAJE PLUVIAL	EQUIPO TÉCNICO

### PUNTOS CRÍTICOS

EROSIÓN FLUVIAL INUNDACIÓN PLUVIAL

BC



Municipalidad Distrital de **El Tambo**  
*Con honestidad y transparencia*

"PLAN DE PREVENCIÓN Y REDUCCIÓN DEL RIESGO DE DESASTRES DEL DISTRITO DE EL TAMBO, PROVINCIA DE HUANCAYO Y DEPARTAMENTO DE JUNÍN"  
 PPRD (2026-2030)

MAPA:

### MAPA PUNTOS CRÍTICOS

UBICACIÓN:

DEPARTAMENTO: JUNÍN  
 PROVINCIA: HUANCAYO  
 DISTRITO: EL TAMBO  
 ZONA: -----

LEYENDA:

- Límite provincial\*
- - - Límite distrital\*
- == Red Vial Nacional
- == Red Vial Departamental
- == Red Vial Vecinal
- Río / quebrada
- Lotes
- Área de Trabajo
- Institución Educativa
- Anexos

FUENTE:

IGN: INST. GEOGRÁFICO NACIONAL  
 INEI: INST. NACIONAL DE ESTADÍSTICA E INFORMÁTICA  
 INGEMMET: INST. NACIONAL GEOLÓGICO, MINERO Y METALURGICO  
 GORE: GOBIERNO REGIONAL DE JUNÍN

EQUIPO TÉCNICO:

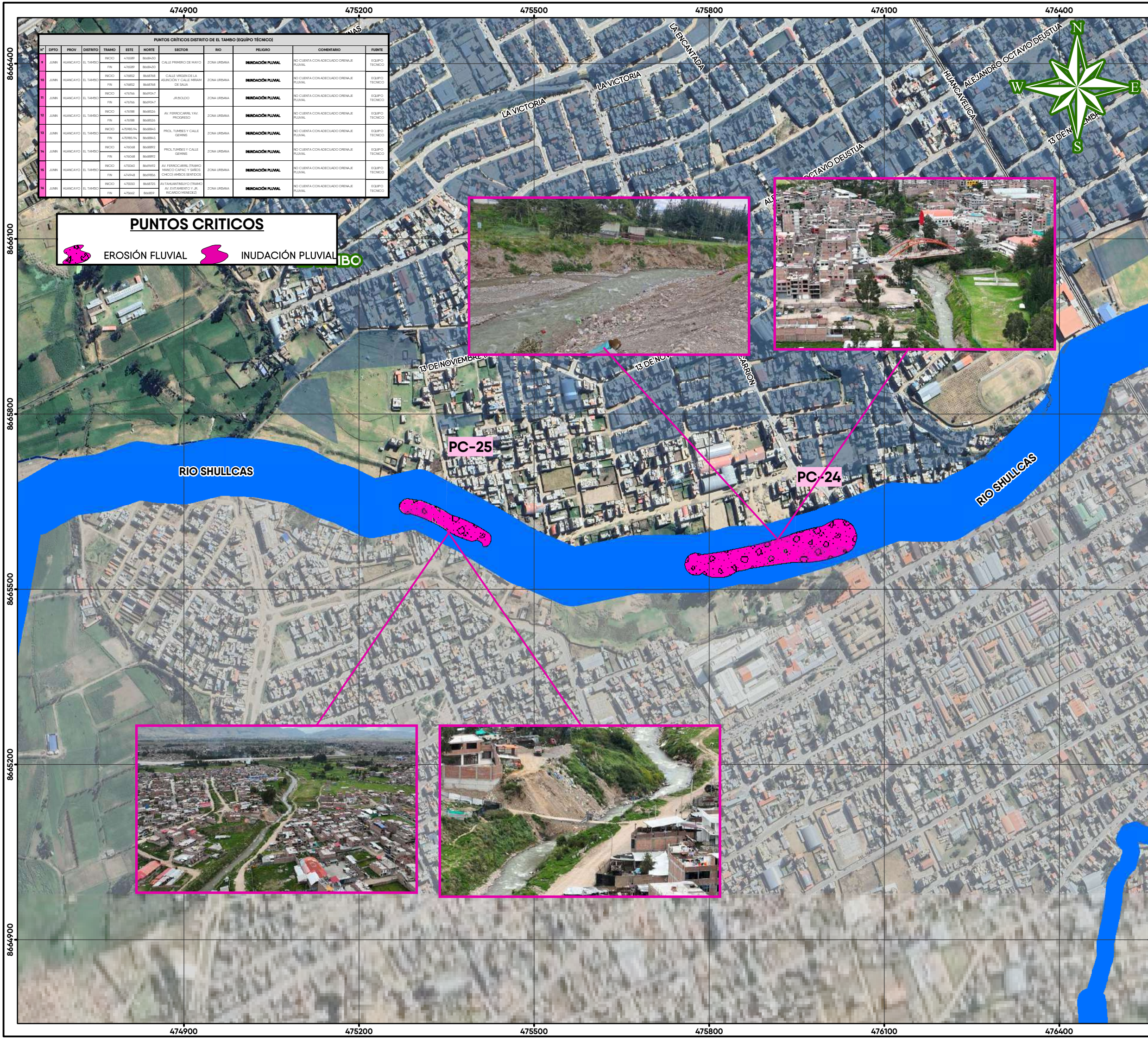
EQUIPO TÉCNICO QUE ELABORA: MUNICIPALIDAD DISTRITAL DE EL TAMBO

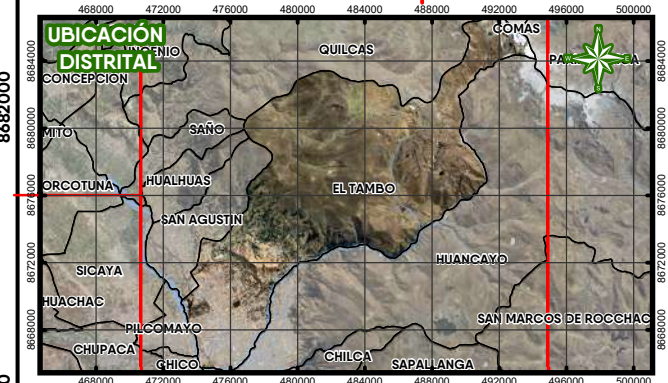
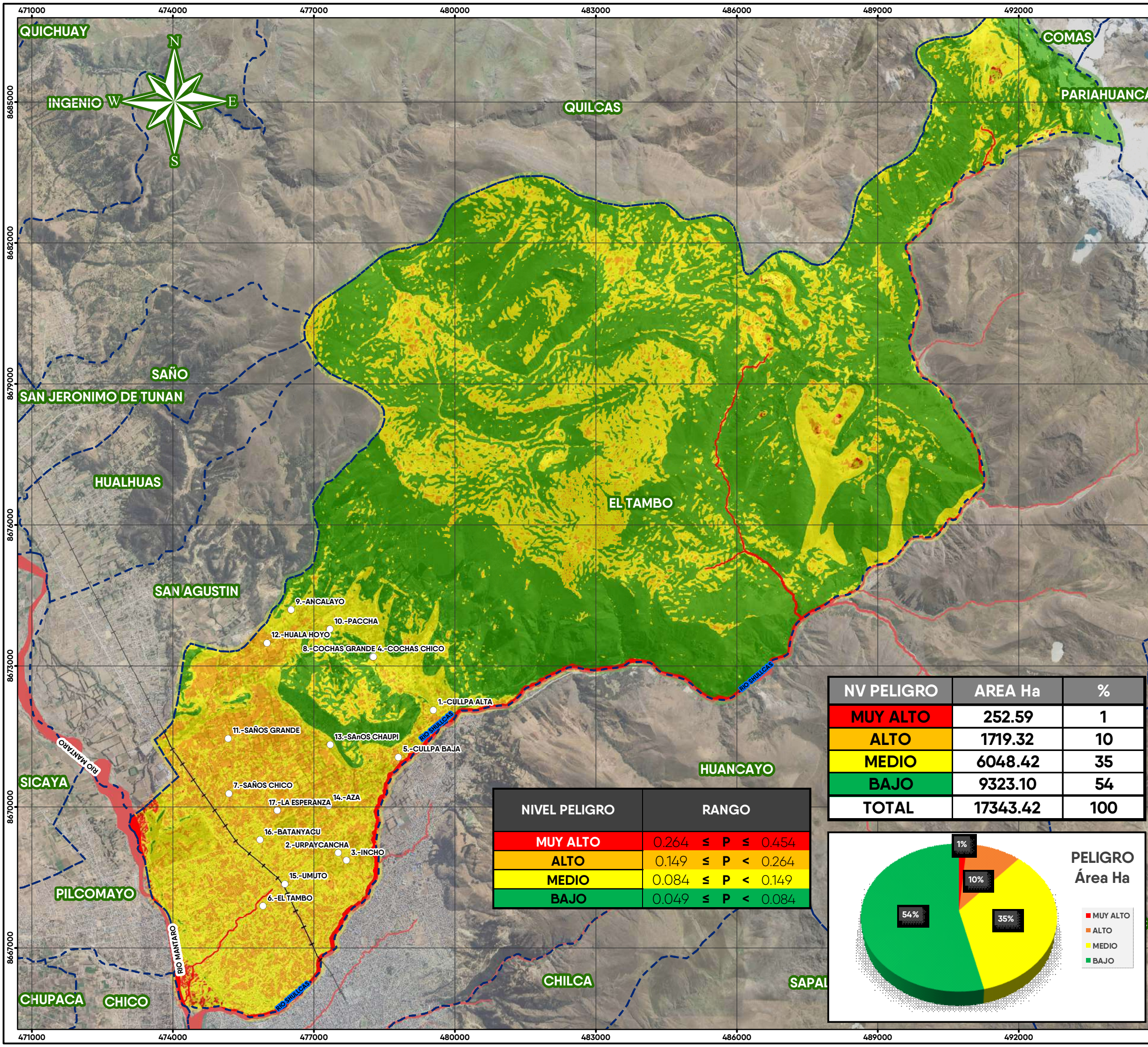
ESCALA:

Coordinate System: WGS 1984 UTM Zone 18S  
 Projection: Transverse Mercator  
 Datum: WGS 1984  
 1:6,000

FECHA: HOJA: LAMINA:

Abril 2026 A3 L - 13-4





Municipalidad Distrital de  
**El Tambo**  
*Con honestidad y transparencia*

"PLAN DE PREVENCIÓN Y REDUCCIÓN DEL RIESGO DE DESASTRES DEL DISTRITO DE EL TAMBO, PROVINCIA DE HUANCAYO Y DEPARTAMENTO DE JUNÍN" PPRD (2026-2030)

MAPA:

**MAPA DE PELIGRO**

UBICACIÓN:

DEPARTAMENTO: JUNÍN  
PROVINCIA: HUANCAYO  
DISTRITO: EL TAMBO  
ZONA: -----

LEYENDA:

- Límite provincial\*
- - - - - Límite distrital\*
- Red Vial Nacional
- Red Vial Departamental
- Red Vial Vecinal
- ~ Río / quebrada
- Lotes
- Área de Trabajo
- Institución Educativa
- Anexos

FUENTE:

IGN: INST. GEOGRÁFICO NACIONAL  
INEI: INST. NACIONAL DE ESTADÍSTICA E INFORMÁTICA  
INGEMMET: INST. NACIONAL GEOLÓGICO, MINERO Y METALÚRGICO  
GORE: GOBIERNO REGIONAL DE JUNÍN

EQUIPO TÉCNICO:

EQUIPO TÉCNICO QUE ELABORA: MUNICIPALIDAD DISTRITAL DE EL TAMBO

ESCALA:

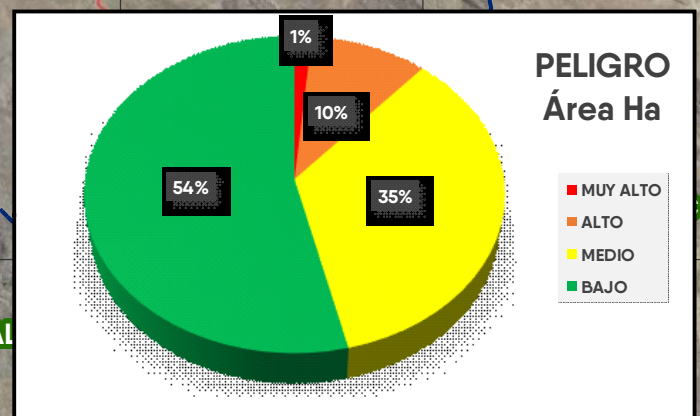
Coordinate System: WGS 1984 UTM Zone 18S  
Projection: Transverse Mercator  
Datum: WGS 1984  
**1:75,000**

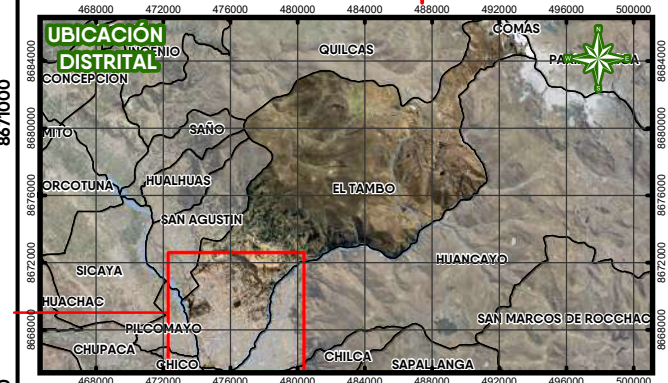
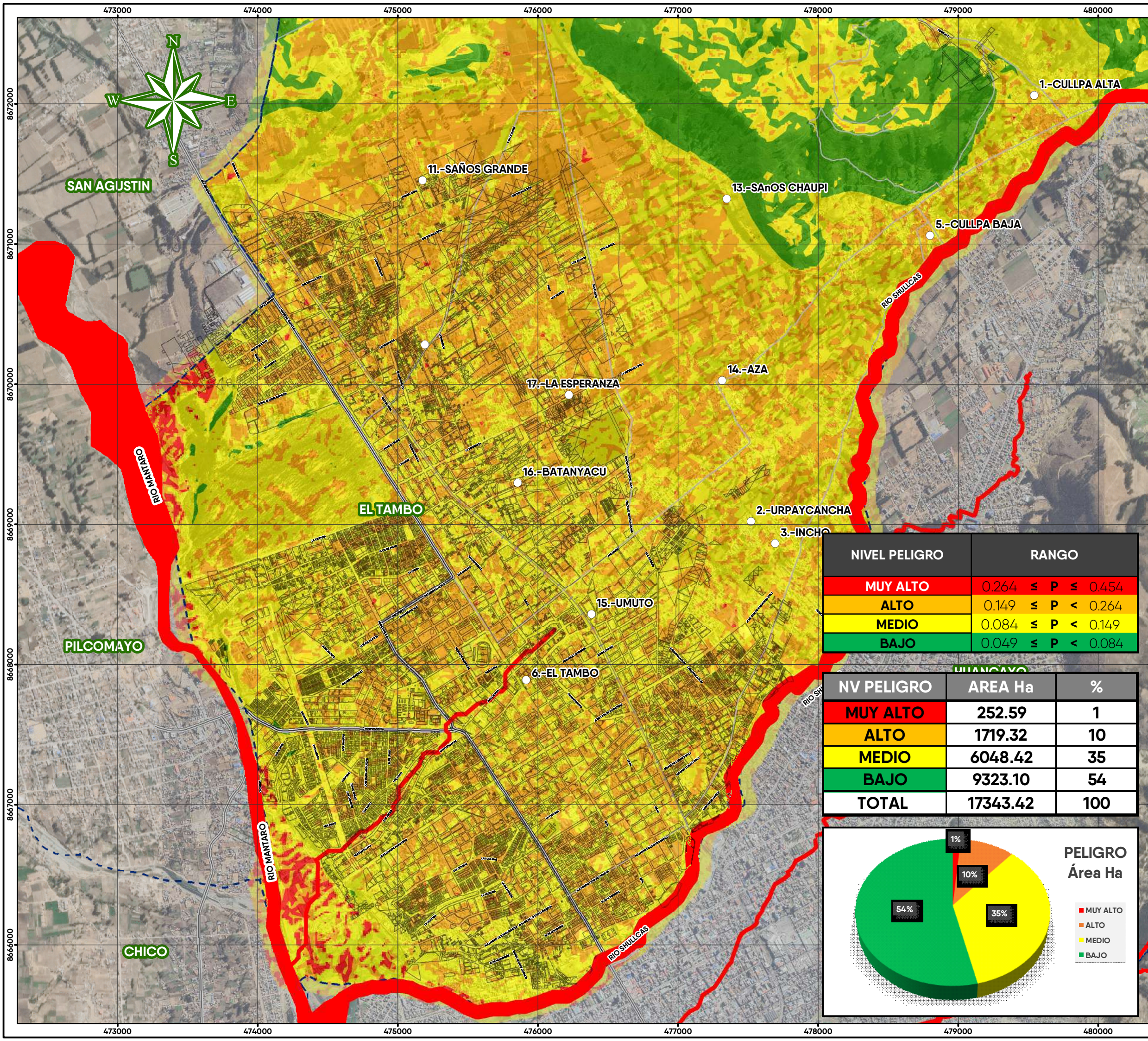
FECHA: HOJA: LAMINA:

**Abril 2026** **A3** **L - 14**

NV PELIGRO	AREA Ha	%
<b>MUY ALTO</b>	<b>252.59</b>	<b>1</b>
<b>ALTO</b>	<b>1719.32</b>	<b>10</b>
<b>MEDIO</b>	<b>6048.42</b>	<b>35</b>
<b>BAJO</b>	<b>9323.10</b>	<b>54</b>
<b>TOTAL</b>	<b>17343.42</b>	<b>100</b>

NIVEL PELIGRO	RANGO
<b>MUY ALTO</b>	$0.264 \leq P \leq 0.454$
<b>ALTO</b>	$0.149 \leq P < 0.264$
<b>MEDIO</b>	$0.084 \leq P < 0.149$
<b>BAJO</b>	$0.049 \leq P < 0.084$





Municipalidad Distrital de  
**El Tambo**  
*Con honestidad y transparencia*

"PLAN DE PREVENCIÓN Y REDUCCIÓN DEL RIESGO DE  
DESASTRES DEL DISTRITO DE EL TAMBO, PROVINCIA  
DE HUANCAYO Y DEPARTAMENTO DE JUNÍN"  
PPRD (2026-2030)

MAPA:

**MAPA DE PELIGRO**

UBICACIÓN:

DEPARTAMENTO: JUNÍN  
PROVINCIA: HUANCAYO  
DISTRITO: EL TAMBO  
ZONA: -----

LEYENDA:

- Límite provincial\*
- Límite distrital\*
- Red Vial Nacional
- Red Vial Departamental
- Red Vial Vecinal
- Río / quebrada
- Lotes
- Área de Trabajo
- Institución Educativa
- Anexos

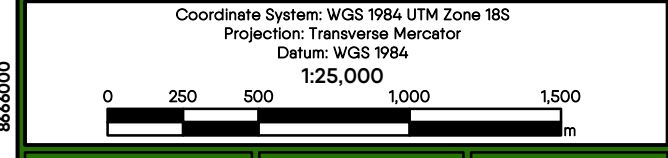
FUENTE:

- IGN: INST. GEOGRÁFICO NACIONAL
- INEI: INST. NACIONAL DE ESTADÍSTICA E INFORMÁTICA
- INGEMMET: INST. NACIONAL GEOLÓGICO, MINERO Y METALÚRGICO
- GORE: GOBIERNO REGIONAL DE JUNÍN

EQUIPO TÉCNICO:

EQUIPO TÉCNICO QUE ELABORA: MUNICIPALIDAD DISTRITAL DE EL TAMBO

ESCALA:

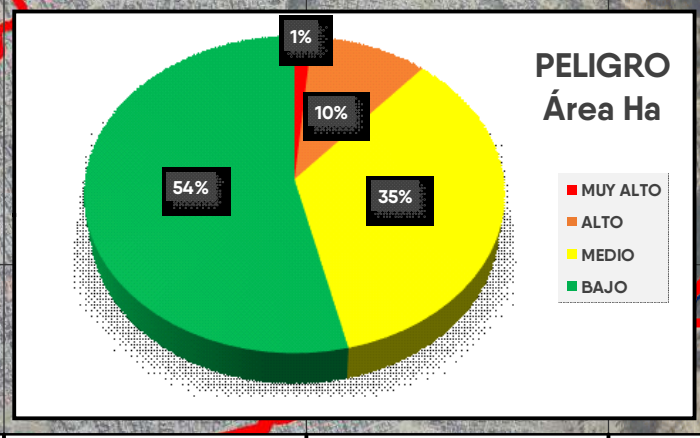


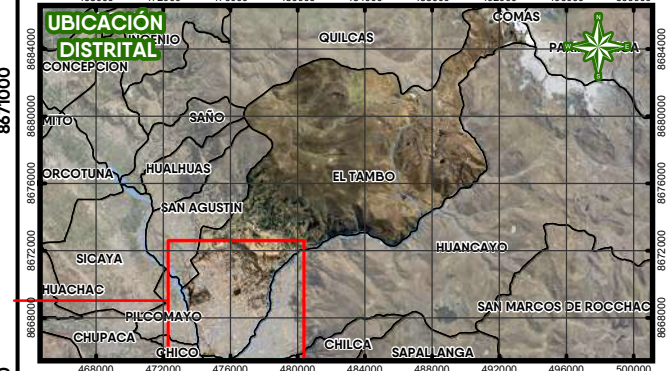
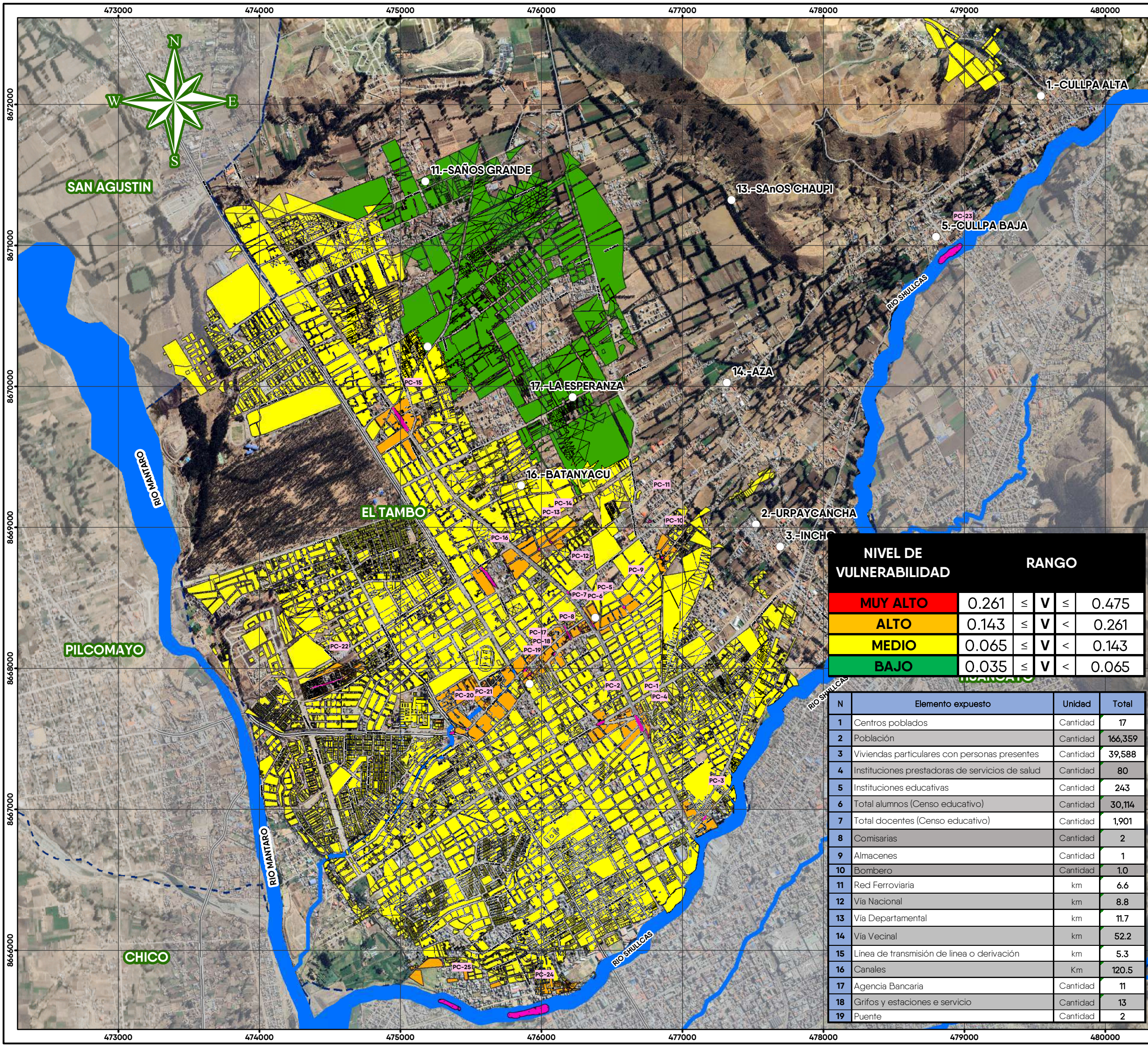
FECHA: HOJA: LAMINA:

**Abril 2026**      **A3**      **L - 14-1**

NIVEL PELIGRO	RANGO
<b>MUY ALTO</b>	0.264 ≤ P ≤ 0.454
<b>ALTO</b>	0.149 ≤ P < 0.264
<b>MEDIO</b>	0.084 ≤ P < 0.149
<b>BAJO</b>	0.049 ≤ P < 0.084

NV PELIGRO	AREA Ha	%
<b>MUY ALTO</b>	<b>252.59</b>	<b>1</b>
<b>ALTO</b>	<b>1719.32</b>	<b>10</b>
<b>MEDIO</b>	<b>6048.42</b>	<b>35</b>
<b>BAJO</b>	<b>9323.10</b>	<b>54</b>
<b>TOTAL</b>	<b>17343.42</b>	<b>100</b>





Municipalidad Distrital de  
**El Tambo**  
*Con honestidad y transparencia*

"PLAN DE PREVENCIÓN Y REDUCCIÓN DEL RIESGO DE DESASTRES DEL DISTRITO DE EL TAMBO, PROVINCIA DE HUANCAYO Y DEPARTAMENTO DE JUNÍN"  
PPRRD (2026-2030)

MAPA:

**MAPA DE VULNERABILIDAD**

UBICACIÓN:

DEPARTAMENTO: JUNÍN  
PROVINCIA: HUANCAYO  
DISTRITO: EL TAMBO  
ZONA: -----

LEYENDA:

- Límite provincial\*
- Límite distrital\*
- Red Vial Nacional
- Red Vial Departamental
- Red Vial Vecinal
- Río / quebrada
- Lotes
- Área de Trabajo
- Institución Educativa
- Anexos

FUENTE:

IGN: INST. GEOGRÁFICO NACIONAL  
INEI: INST. NACIONAL DE ESTADÍSTICA E INFORMÁTICA  
INGEMMET: INST. NACIONAL GEOLÓGICO, MINERO Y METALÚRGICO  
GORE: GOBIERNO REGIONAL DE JUNÍN

EQUIPO TÉCNICO:

EQUIPO TÉCNICO QUE ELABORA: MUNICIPALIDAD DISTRITAL DE EL TAMBO

ESCALA:

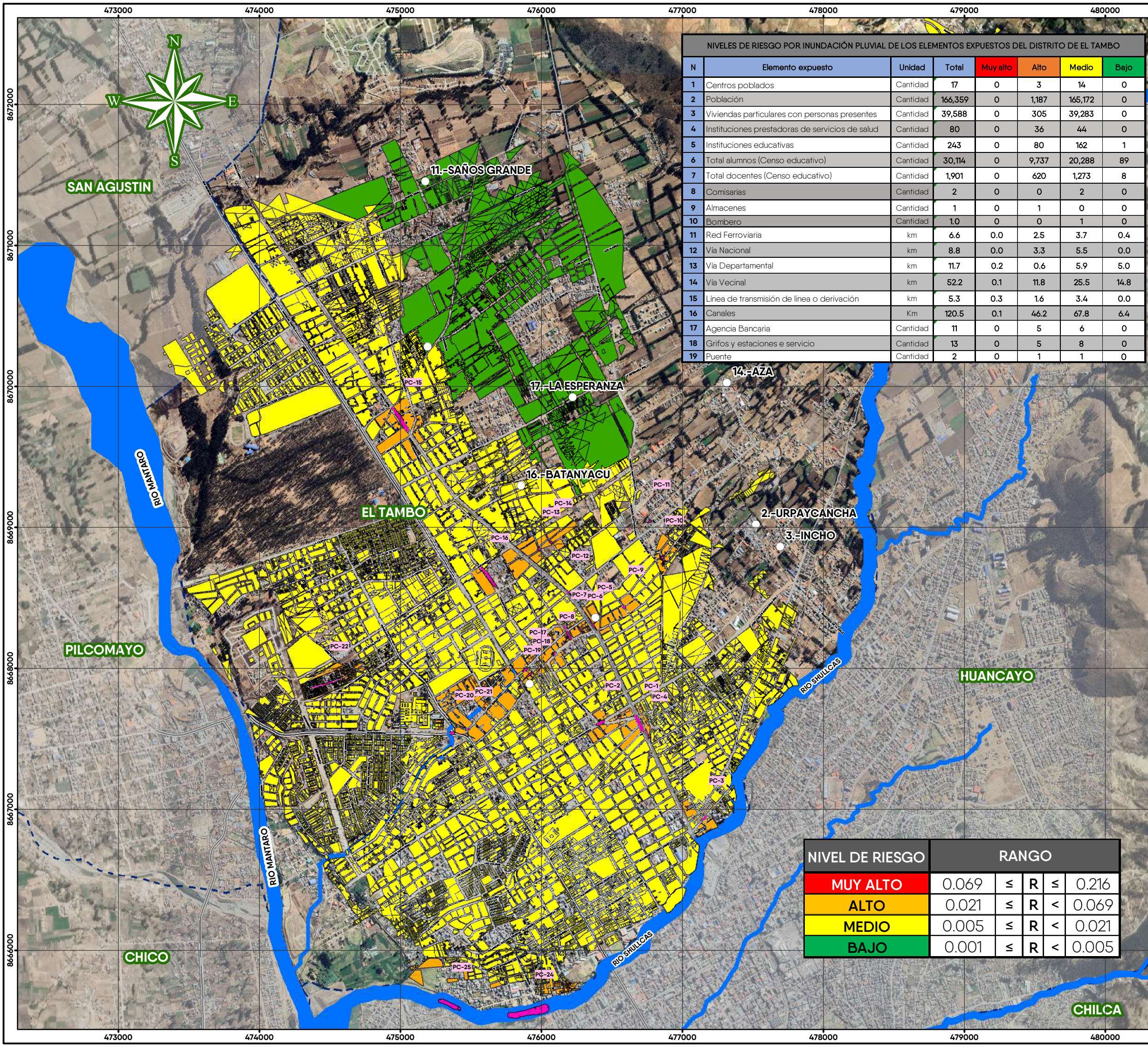
Coordinate System: WGS 1984 UTM Zone 18S  
Projection: Transverse Mercator  
Datum: WGS 1984  
**1:25,000**

FECHA: HOJA: LAMINA:

**Abril 2026**      **A3**      **L - 15**

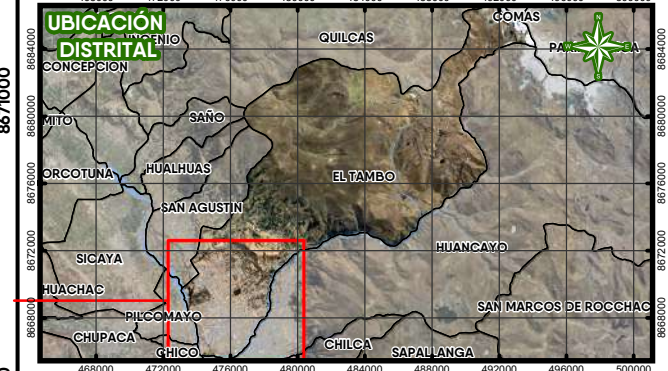
NIVEL DE VULNERABILIDAD	RANGO
<b>MUY ALTO</b>	0.261 ≤ V ≤ 0.475
<b>ALTO</b>	0.143 ≤ V < 0.261
<b>MEDIO</b>	0.065 ≤ V < 0.143
<b>BAJO</b>	0.035 ≤ V < 0.065

N	Elemento expuesto	Unidad	Total
1	Centros poblados	Cantidad	17
2	Población	Cantidad	166,359
3	Viviendas particulares con personas presentes	Cantidad	39,588
4	Instituciones prestadoras de servicios de salud	Cantidad	80
5	Instituciones educativas	Cantidad	243
6	Total alumnos (Censo educativo)	Cantidad	30,114
7	Total docentes (Censo educativo)	Cantidad	1,901
8	Comisarias	Cantidad	2
9	Almacenes	Cantidad	1
10	Bombero	Cantidad	1.0
11	Red Ferroviaria	km	6.6
12	Vía Nacional	km	8.8
13	Vía Departamental	km	11.7
14	Vía Vecinal	km	52.2
15	Línea de transmisión de línea o derivación	km	5.3
16	Canales	Km	120.5
17	Agencia Bancaria	Cantidad	11
18	Grifos y estaciones e servicio	Cantidad	13
19	Puente	Cantidad	2



NIVELES DE RIESGO POR INUNDACIÓN PLUVIAL DE LOS ELEMENTOS EXPUESTOS DEL DISTRITO DE EL TAMBO							
N	Elemento expuesto	Unidad	Total	Muy alto	Alto	Medio	Bajo
1	Centros poblados	Cantidad	17	0	3	14	0
2	Población	Cantidad	166,359	0	1,187	165,172	0
3	Viviendas particulares con personas presentes	Cantidad	39,588	0	305	39,283	0
4	Instituciones prestadoras de servicios de salud	Cantidad	80	0	36	44	0
5	Instituciones educativas	Cantidad	243	0	80	162	1
6	Total alumnos (Censo educativo)	Cantidad	30,114	0	9,737	20,288	89
7	Total docentes (Censo educativo)	Cantidad	1,901	0	620	1,273	8
8	Comisarias	Cantidad	2	0	0	2	0
9	Almacenes	Cantidad	1	0	1	0	0
10	Bombero	Cantidad	1.0	0	0	1	0
11	Red Ferroviaria	km	6.6	0.0	2.5	3.7	0.4
12	Vía Nacional	km	8.8	0.0	3.3	5.5	0.0
13	Vía Departamental	km	11.7	0.2	0.6	5.9	5.0
14	Vía Vecinal	km	52.2	0.1	11.8	25.5	14.8
15	Línea de transmisión de línea o derivación	km	5.3	0.3	1.6	3.4	0.0
16	Canales	Km	120.5	0.1	46.2	67.8	6.4
17	Agencia Bancaria	Cantidad	11	0	5	6	0
18	Grifos y estaciones e servicio	Cantidad	13	0	5	8	0
19	Puente	Cantidad	2	0	1	1	0

NIVEL DE RIESGO	RANGO			
MUY ALTO	0.069	≤	R	≤ 0.216
ALTO	0.021	≤	R	< 0.069
MEDIO	0.005	≤	R	< 0.021
BAJO	0.001	≤	R	< 0.005



Municipalidad Distrital de  
**El Tambo**  
*Con honestidad y transparencia*

"PLAN DE PREVENCIÓN Y REDUCCIÓN DEL RIESGO DE DESASTRES DEL DISTRITO DE EL TAMBO, PROVINCIA DE HUANCAYO Y DEPARTAMENTO DE JUNÍN"  
PPRRD (2026-2030)

MAPA:

**MAPA DE RIESGO**

UBICACIÓN:

DEPARTAMENTO: JUNÍN  
PROVINCIA: HUANCAYO  
DISTRITO: EL TAMBO  
ZONA: -----

LEYENDA:

- Limite provincial\*
- - - Limite distrital\*
- Red Vial Nacional
- Red Vial Departamental
- Red Vial Vecinal
- Rio / quebrada
- Lotes
- Área de Trabajo
- Institución Educativa
- Anexos

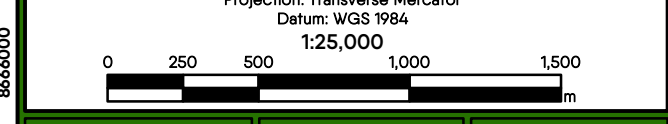
FUENTE:

IGN: INST. GEOGRÁFICO NACIONAL  
INEI: INST. NACIONAL DE ESTADÍSTICA E INFORMÁTICA  
INGEMMET: INST. NACIONAL GEOLÓGICO, MINERO Y METALÚRGICO  
GORE: GOBIERNO REGIONAL DE JUNÍN

EQUIPO TÉCNICO:

EQUIPO TÉCNICO QUE ELABORA: MUNICIPALIDAD DISTRITAL DE EL TAMBO

ESCALA:



FECHA: HOJA: LAMINA:

Abril 2026 A3 L - 16