

534000 536000 538000 540000

9424000

9424000

MAPA DE UBICACION DISTRITO CATACAOS



MAPA DE UBICACION DEL AMBITO DE ESTUDIO



- SIGNOS CONVENCIONALES**
- Centro Poblado
 - Vías
 - Canal, Dren
 - Dique
 - Río Piura
 - Cauce de río
 - Areas cultivadas
 - Areas no cultivadas
 - Ambito de Estudio
 - Área de influencia



9422000

9422000

9420000

9420000


9418000


9418000

9416000


9416000

LEYENDA	
Simbolo	Descripción
	Peligro Muy Alto Muy alto potencial de licuación ante sismo de magnitud 7.5 ml. Nivel freático entre 0 - 0.5m. Suelo arenoso mal graduado con algo de limo permanentemente saturado.
	Peligro Alto Alto potencial de licuación ante sismo de 7.5ml, nivel freático entre 0 - 0.2m. Suelo arenoso mal graduado con algo de limo permanentemente saturado.
	Peligro Medio Moderado potencial de licuación ante sismo de magnitud 7.5ml, sujeto a pérdida parcial de resistencia mecánica en condiciones saturadas. Suelo arenoso mal graduado con algo de limo saturado eventualmente durante Fenómeno del Niño.





INDECI PNUD PER /02/ 051
PROGRAMA CIUDADES SOSTENIBLES
MAPA DE PELIGROS, PLAN DE USOS DEL SUELO
ANTE DESASTRES Y MEDIDAS DE MITIGACION
CIUDAD DE CATACAOS



MAPA: **MAPA DE PELIGROS GEOTECNICOS**

ESCALA: 1: 25 000

FUENTE: INEI, COPOLRA, SENAD, MINISTERIO DE DEFENSA, TALLER DE CARTAS

COORDENADAS UTM DATUM WGS 84 ZONA 17S

FECHA: FEBRERO 2011

ELABORACION: EQUIPO TECNICO

HOJA: **35**

534000 536000 538000 540000