
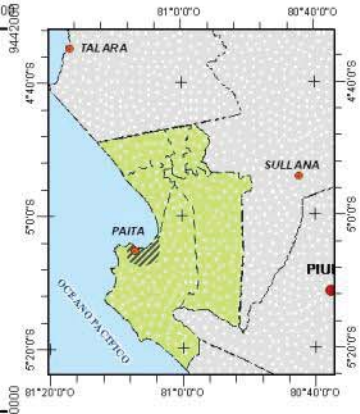
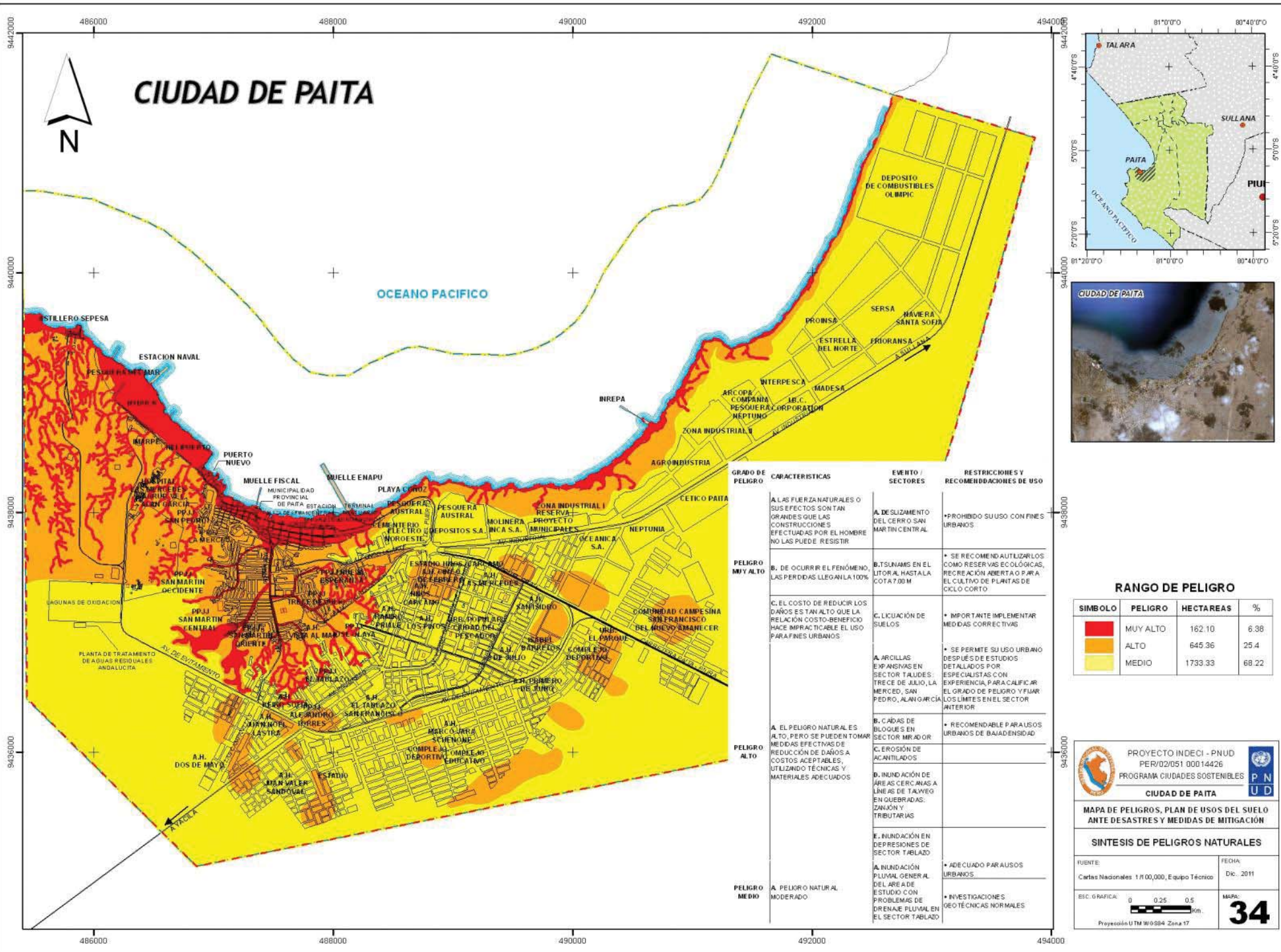


CIUDAD DE PAITA



OCEANO PACIFICO



GRADO DE PELIGRO	CARACTERISTICAS	EVENTO / SECTORES	RESTRICCIONES Y RECOMENDACIONES DE USO
PELIGRO MUY ALTO	A. LAS FUERZAS NATURALES O SUS EFECTOS SON TAN GRANDES QUE LAS CONSTRUCCIONES EFECTUADAS POR EL HOMBRE NO LAS PUEDE RESISTIR	A. DESLIZAMIENTO DEL CERRO SAN MARTIN CENTRAL	• PROHIBIDO SU USO CON FINES URBANOS
	B. DE OCURRIR EL FENOMENO LAS PERDIDAS LLEGAN LA 100%	B. TSUNAMIS EN EL LITORAL HASTA LA COTA 7.00 M	• SE RECOMIENDA UTILIZARLOS COMO RESERVAS ECOLOGICAS, RECREACION ABERTA O PARA EL CULTIVO DE PLANTAS DE CICLO CORTO
	C. EL COSTO DE REDUCIR LOS DAÑOS ES TAN ALTO QUE LA RELACION COSTO-BENEFICIO HACE IMPRACTICABLE EL USO PARA FINES URBANOS	C. LIQUIDACION DE SUELOS	• IMPORTANTE IMPLEMENTAR MEDIDAS CORRECTIVAS
		A. ARCILLAS EXPANSIVAS EN SECTOR TALIDES: TRECE DE JULIO, LA MERCED, SAN PEDRO, ALAN GARCIA	• SE PERMITE SU USO URBANO DESPUES DE ESTUDIOS DETALLADOS POR ESPECIALISTAS CON EXPERIENCIA, PARA CALIFICAR EL GRADO DE PELIGRO Y FUJAR LOS LIMITES EN EL SECTOR ANTERIOR
PELIGRO ALTO	A. EL PELIGRO NATURAL ES ALTO, PERO SE PUEDEN TOMAR MEDIDAS EFECTIVAS DE REDUCCION DE DAÑOS A COSTOS ACEPTABLES, UTILIZANDO TECNICAS Y MATERIALES ADECUADOS	A. CAIDAS DE BLOQUES EN SECTOR MIRADOR	• RECOMENDABLE PARA USOS URBANOS DE BAJA DENSIDAD
		C. EROSION DE ACANTILADOS	
		B. INUNDACION DE AREAS CERCANAS A LINEAS DE TALVEG EN QUEBRADAS: ZAKON Y TRIBUTARIAS	
		E. INUNDACION EN DEPRESIONES DE SECTOR TABLAZO	
PELIGRO MEDIO	A. PELIGRO NATURAL MODERADO	A. INUNDACION PLUVIAL GENERAL DEL AREA DE ESTUDIO CON PROBLEMAS DE DRENAJE PLUVIAL EN EL SECTOR TABLAZO	• ADECUADO PARA USOS URBANOS
			• INVESTIGACIONES GEOTECNICAS NORMALES

RANGO DE PELIGRO

SIMBOLO	PELIGRO	HECTAREAS	%
■	MUY ALTO	162.10	6.38
■	ALTO	645.36	25.4
■	MEDIO	1733.33	68.22

PROYECTO INDECI - PNUD
PER/02/051.000.14426
PROGRAMA CIUDADES SOSTENIBLES

CIUDAD DE PAITA

MAPA DE PELIGROS, PLAN DE USOS DEL SUELO ANTE DESASTRES Y MEDIDAS DE MITIGACION

SINTESIS DE PELIGROS NATURALES

FUENTE: Cartas Nacionales 1:100,000, Equipo Técnico	FECHA: Dic. 2011
ESC. GRAFICA: 0 0.25 0.5 Km.	MAPA: 34

Proyección UTM W0884 Zona 17