





- LEYENDA**
- Centros Poblados
 - ▲ Instituciones
 - Puentes
 - Ríos
 - Quebradas y acequias
 - Canales
 - Vías afirmadas
 - Trocha Carroable
 - Curvas de nivel
 - Manzanas

MUNICIPALIDAD PROVINCIAL DE HUALGAYOC
 PROYECTO INDECI - PNUD 00076485
 PROGRAMA CIUDADES SOSTENIBLES
CIUDAD DE BAMBAMARCA Y C.P. DE LLAUCAN
MAPA DE PELIGROS, VULNERABILIDAD Y RIESGOS,
PLAN DE USOS DEL SUELO ANTE DESASTRES,
PROYECTOS Y MEDIDAS DE MITIGACION

PELIGRO HIDROLOGICO

FUENTE: - Cartas Nacionales (IGN) 1/100.000, INGENMET - Munic. Prov. de Hualgayoc, Eq. Técnico PCS Bambamarca	FECHA: Nov. 2014
---	---------------------



Proyección UTM WGS84 Zona 17

31