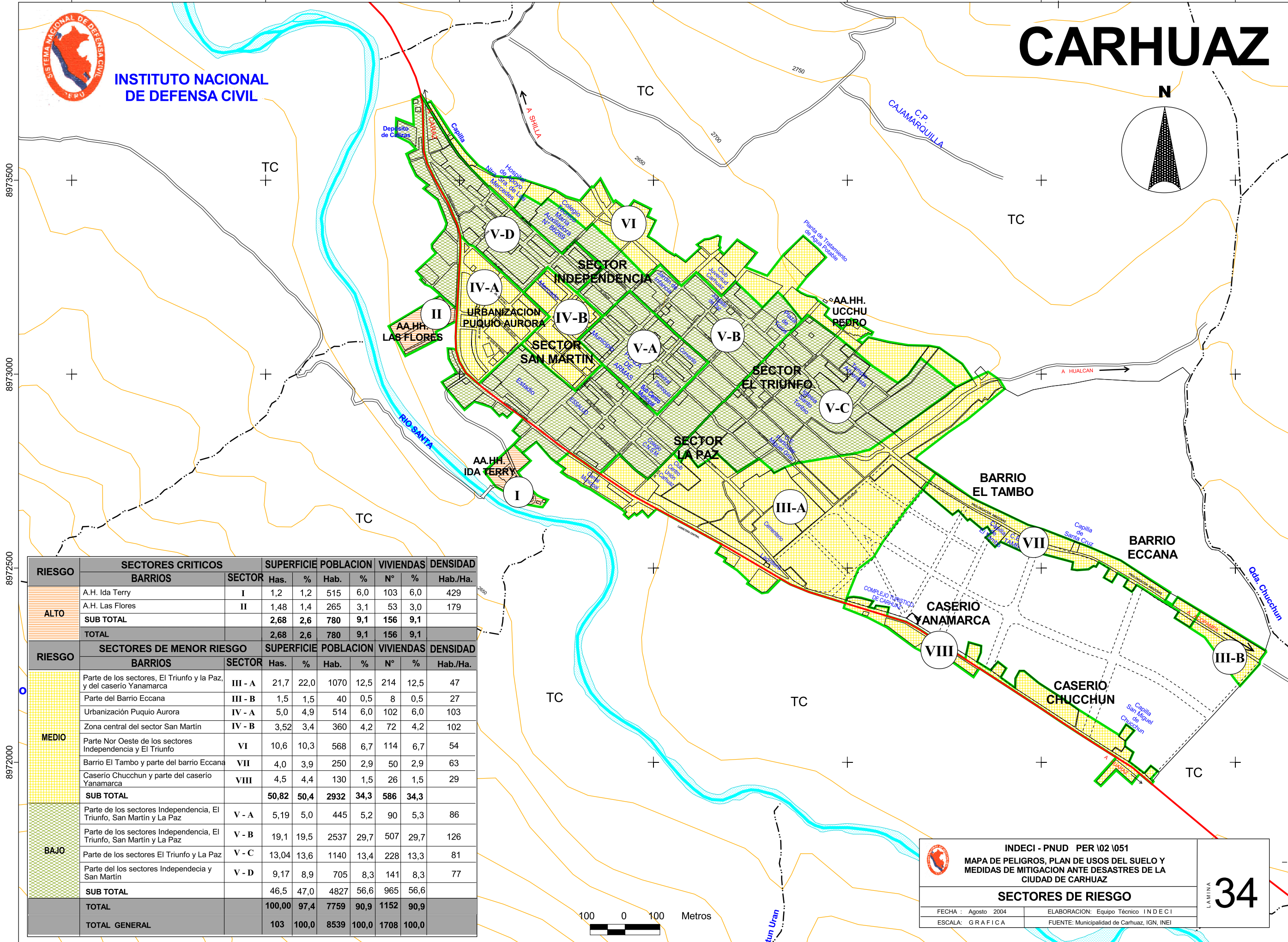



208000 208500 209000 209500 210000 210500 211000

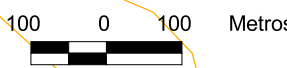


INSTITUTO NACIONAL DE DEFENSA CIVIL

CARHUAZ



RIESGO	SECTORES CRITICOS		SUPERFICIE		POBLACION		VIVIENDAS		DENSIDAD
	BARRIOS	SECTOR	Has.	%	Hab.	%	N°	%	Hab./Ha.
ALTO	A.H. Ida Terry	I	1,2	1,2	515	6,0	103	6,0	429
	A.H. Las Flores	II	1,48	1,4	265	3,1	53	3,0	179
	SUB TOTAL		2,68	2,6	780	9,1	156	9,1	
	TOTAL		2,68	2,6	780	9,1	156	9,1	
RIESGO	SECTORES DE MENOR RIESGO		SUPERFICIE		POBLACION		VIVIENDAS		DENSIDAD
	BARRIOS	SECTOR	Has.	%	Hab.	%	N°	%	Hab./Ha.
MEDIO	Parte de los sectores, El Triunfo y la Paz, y del caserío Yanamarca	III - A	21,7	22,0	1070	12,5	214	12,5	47
	Parte del Barrio Eccana	III - B	1,5	1,5	40	0,5	8	0,5	27
	Urbanización Puquio Aurora	IV - A	5,0	4,9	514	6,0	102	6,0	103
	Zona central del sector San Martín	IV - B	3,52	3,4	360	4,2	72	4,2	102
	Parte Nor Oeste de los sectores Independencia y El Triunfo	VI	10,6	10,3	568	6,7	114	6,7	54
	Barrio El Tambo y parte del barrio Eccana	VII	4,0	3,9	250	2,9	50	2,9	63
	Caserío Chucchun y parte del caserío Yanamarca	VIII	4,5	4,4	130	1,5	26	1,5	29
SUB TOTAL		50,82	50,4	2932	34,3	586	34,3		
BAJO	Parte de los sectores Independencia, El Triunfo, San Martín y La Paz	V - A	5,19	5,0	445	5,2	90	5,3	86
	Parte de los sectores Independencia, El Triunfo, San Martín y La Paz	V - B	19,1	19,5	2537	29,7	507	29,7	126
	Parte de los sectores El Triunfo y La Paz	V - C	13,04	13,6	1140	13,4	228	13,3	81
	Parte del los sectores Independencia y San Martín	V - D	9,17	8,9	705	8,3	141	8,3	77
SUB TOTAL		46,5	47,0	4827	56,6	965	56,6		
TOTAL		100,00	97,4	7759	90,9	1152	90,9		
TOTAL GENERAL		103	100,0	8539	100,0	1708	100,0		



INDECI - PNUD PER 102 1051
MAPA DE PELIGROS, PLAN DE USOS DEL SUELO Y MEDIDAS DE MITIGACION ANTE DESASTRES DE LA CIUDAD DE CARHUAZ
SECTORES DE RIESGO
 FECHA : Agosto 2004 ELABORACION: Equipo Técnico I N D E C I
 ESCALA: G R A F I C A FUENTE: Municipalidad de Carhuaz, IGN, INEI

LAMINA **34**

8973500

8973000

8972500

8972000

8973500

8973000

8972500

8972000

208000 208500 209000 209500 210000 210500 211000