

MAPA DE LA CIUDAD DE ABANCAY

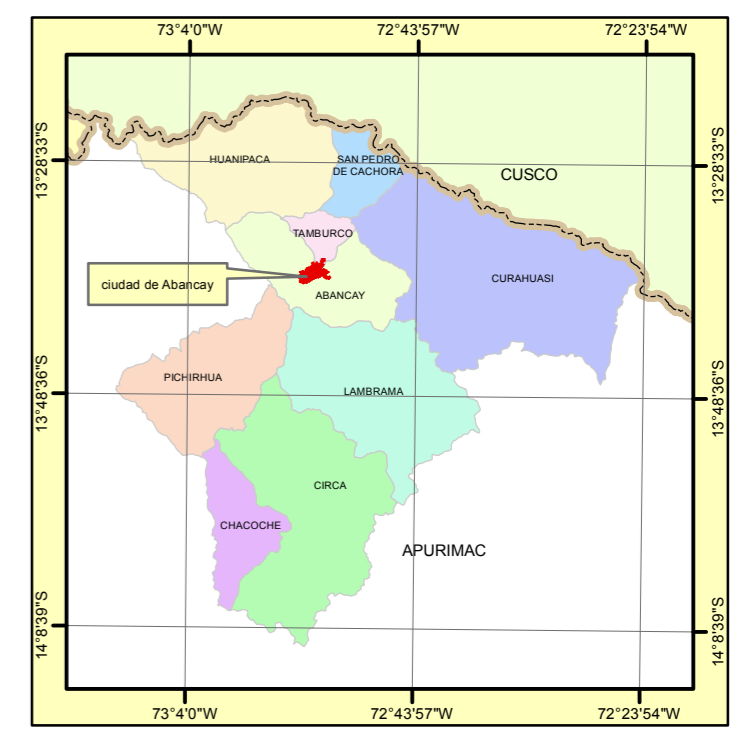

Simbolos Convencionales

Areas
 ■ Manzanas

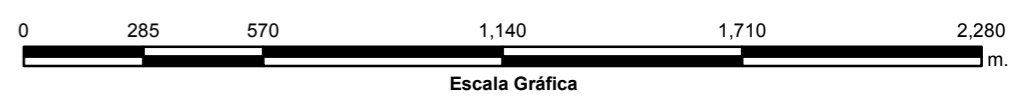
Vías
 — Nacional
 — Departamental

Hidrografia
 ☪ Laguna
 — Rio principal
 ☪ Quebradas

Limites Administrativos
 - - - Provincial
 - - - Distrital



Peligro Hidrológico	Deslizamiento	
	Erosion hidrica	
	Inundacion por agua de rio	
	Inundacion por precipitacion pluvial	
	Peligro por precipitacion pluvial y erosion hidrica	
Peligro Sísmico	Inestabilidad de talud	



		MUNICIPALIDAD PROVINCIAL DE ABANCAY	
PLAN DE DESARROLLO URBANO DE LA CIUDAD DE ABANCAY			
MAPA DE PELIGROS NATURALES			
ELABORADO POR: EQUIPO TECNICO PAT - PDU			
FUENTE: MUNICIPALIDAD PROVINCIAL DE ABANCAY GOBIERNO REGIONAL DE APURIMAC			
ESP: Ing. Teófilo Allende	ESP. SIG: Geóg. Rocío Evangelista Rojas	REVISADO: Arq. Melva Morón Fernández	FECHA: Enero 2012
DATUM WGS - 84	SISTEMA DE PROYECCION: UTM	ESCALA: 1:18,000	CODIGO: I.0.0