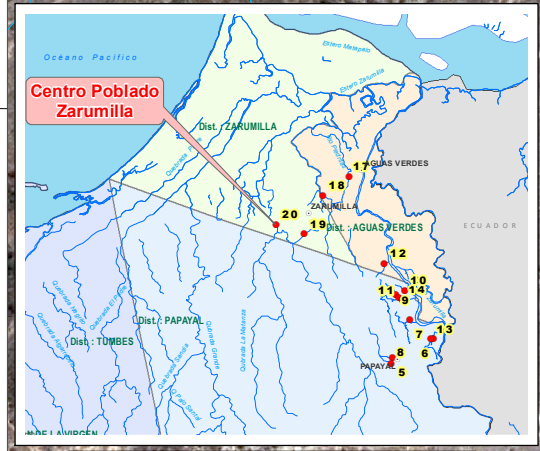
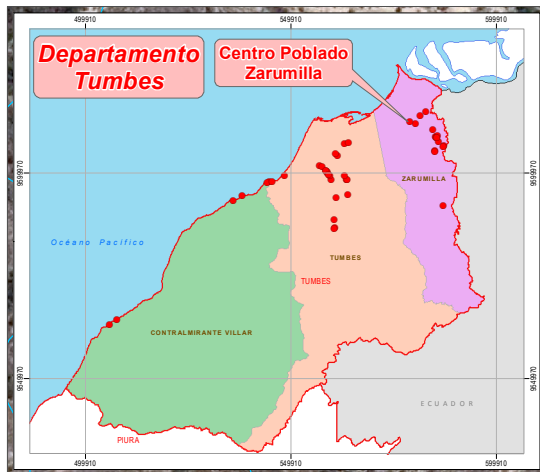



578000

579000

580000



- Leyenda**
- Capital distrital
 - Centros poblados
 - Centros Poblados Vulnerables
 - Ríos y quebradas
 - ▨ Zona inundable (referencial)

Centros Poblados Vulnerables en el Departamento Tumbes										
N°	Este	Norte	Prov.	Distrito	Centro Poblado	Quebrada	N° Viviendas en Riesgo	N° Habitantes en riesgo (Directamente Afectados)	N° Habitantes en riesgo (Indirectamente Afectados)	Total de Habitantes en riesgo
20	578872	9612480	Zarumilla	Zarumilla Sector 3	Zarumilla	Tecnológico-Zarumilla	300	800	1064	1864

Fuente: Autoridad Nacional del Agua
Datum: WGS 84-ZONA 17 SUR

REPUBLICA DEL PERU
MINISTERIO DE AGRICULTURA Y RIEGO
AUTORIDAD NACIONAL DEL AGUA
Dirección de Estudios de Proyectos Hidráulicos Multisectoriales

MAPA DE UBICACIÓN
Quebrada: Tecnológico-Zarumilla, Centro Poblado: Zarumilla
Departamento Tumbes

Departamento : TUMBES Fecha : Setiembre 2016 Escala : 1/8,000

SIG : Bach. Coordinador : Ing. J. Quiñones Revisado : Ing. F. Flores S. Aprobado : Ing. A. De La Torre V. MAPA: **20**

578000

579000

580000

9613000

9613000

9612000

9612000