



PERÚ

Ministerio de Agricultura y Riego



Autoridad Nacional del Agua

"Año del Buen Servicio al Ciudadano"

INFORME TECNICO N° 231-2017-MINAGRI-ANA-AAA X MANTARO-ALA MANTARO-AT/MCTV

PARA : Ing. MARCELIANO JACINTO HERNANDEZ SANCHEZ
Administrador Local de Agua Mantaro

DE : Ing. MILTON CESAR TORRES VILCA
Profesional en Recursos Hídricos

ASUNTO : Identificación de Zona crítica río Achamayo.

REFERENCIA : Oficio N° 186-2017-A/MDQ, con registro CUT N° 132667-2017.

FECHA : Huancayo, *31 de Agosto del 2017.*



I. ANTECEDENTES. -

1.1 Mediante Oficio N° 186-2017-A/MDQ, con registro CUT N° 132667-2017, de fecha 23.08.2017, la Lic. Rosalba Salazar Oré alcalde de la Municipalidad distrital de Quilcas, solicita informe de zona crítica de ambas márgenes del río Achamayo – jurisdicción del distrito de Quichuay – Huancayo.

II. OBJETIVO. -

2.2 El objetivo del presente informe es identificar la zona crítica en la jurisdicción del distrito de Quichuay, río achamayo.

III. ANÁLISIS. -

- 3.1 Para la presente petición, se ha realizado una verificación técnica de campo inopinada en jurisdicción del distrito de Quichuay, el día 29-08-2017, contando con la presencia del señor Félix Fernando Hinostroza Orellana Regidor, Luis Armas Torpoco Gerente Municipal de la Municipalidad distrital de Quichuay, y personal de la Administrador Local de Agua Mantaro, en la que se constató en el río Achamayo una zona afectada y debilitada en un tramo de aproximadamente de 900 metros en ambas márgenes.
- 3.2 Se hizo el recorrido del río Achamayo, encontrando pérdida de terrenos en ambas márgenes y un debilitamiento de las bases de 02 puentes, así mismo se observó la destrucción de una captación de agua para riego, procediendo a tomar los datos de campo el registro fotográfico correspondiente de las zonas afectadas.
- 3.3 Estando a lo dispuesto con el Reglamento de la Ley de Recursos Hídricos, Ley N° 29338, en el numeral 223.1 del artículo 223° que señala que; son obras de encauzamiento y defensas ribereñas, las que se ejecutan en los cauces y riberas, con la finalidad de estabilizar el curso de las aguas.
- 3.4 Según el numeral 260.1 del artículo 260° de la misma norma señala que; son obras de defensa con carácter de emergencia, las que en caso de crecientes extraordinarias y cuando ellas puedan ocasionar inminentes peligros, se podrá ejecutar, sin autorización previa, obras de defensa provisionales con carácter de emergencia, dándose cuenta a la Autoridad Local de Agua.





IV. CONCLUSIONES. -

- 4.1 Se ha constatado la alteración del cauce del río Achamayo en ambas márgenes, en un tramo aproximado 900 metros, jurisdicción del distrito de Quichuay.
- 4.2 Identificar como zona crítica al río Achamayo ambas márgenes, en la jurisdicción del distrito de Quichuay, siendo necesario realizar trabajos de encauzamiento del río a fin de que no se susciten desbordes en la temporada de lluvias.
- 4.3 Que, según lo señalado en el Reglamento de la Ley de Recursos Hídrico, Ley N° 29338; se podrán realizar trabajos de carácter de emergencia en el río Achamayo.

V. RECOMENDACIONES. -

- 5.1 La Municipalidad distrital de Quichuay, deberá realizar trabajos de encauzamiento del río Achamayo en los tramos identificados en la Verificación técnica de campo, a fin de que no se susciten desbordes y/o emergencias en la temporada de lluvias.
- 5.2 Remitir copia del presente informe a la Municipalidad distrital de Quichuay, para su conocimiento y fines que estime pertinente.

V. ANEXO. -

- ✓ Registro Fotográfico.
- ✓ Acta de verificación técnica de campo.



Atentamente,


Ing. MILTON CÉSAR TORRES VILCA
Profesional en Recursos Hídricos de la
Administración Local de Agua Mantaro



Margen derecha del Río Achamayo afectada por las últimas crecidas



Margen izquierda del Río Achamayo afectada por las últimas crecidas




Perdida de terrenos por el incremento de las aguas





Infraestructuras destruidas en ambas márgenes del río Achamayo



Posible afectación de las bases del Puente y trocha carrozable





PERÚ

Ministerio de Agricultura y Riego



"Año del Buen Servicio al Ciudadano"

ACTA DE VERIFICACION TECNICA DE CAMPO

Descripción del procedimiento:.....

Lugar: Quichuay

Fecha: 29-03-2017

Hora de inicio: 11:13 am

CUT: 132667-2017

Participantes:

Nombres y Apellidos	DNI	Cargo
Felix Fernando Hrostroza Orellana	19958635	Regidor M.D. - Quichuay
Luis Armas Torpoco	40725504	Gerente Municipal M.D. Quichuay
Milton César Torres Urcos	04284035	Profesional en Rec. Hídricos
/	/	/

Descripción del acto: La presente Verificación técnica de campo inspirada se da en atención al Oficio N° 186-2017-A/MDQ, que solicita informe de zona crítica de ambas riberas del río Achamayo - jurisdicción del distrito de Quichuay - Huancayo, en donde se puede constatar lo siguiente:

PRIMERO - Se observa en una zona afectada en el río achamayo, tomando como punto de inicio las coordenadas UTM WGS 84 0469537E 8685494N a 3431msnm en ambas márgenes, que se registra en la tomas fotográficas.

SEGUNDO - Se observa así mismo la pérdida de terrenos en ambas márgenes, durante la temporada de lluvias del presente año, así mismo el posible peligro de debilitamiento de las bases de 02 puentes, el boza deportiva, el techo camozable, etc.

TERCERO - Durante el recorrido se observa la destrucción de una infraestructura de captación de agua para riego.

CUARTO - El recorrido tiene una longitud aproximada de 900 metros lineales, recomendando realizar trabajos de protección y/o construcción de una defensa ribereña en ambas márgenes del río Achamayo.


Hora de término: 13:04 horas

Firmas y Sellos:

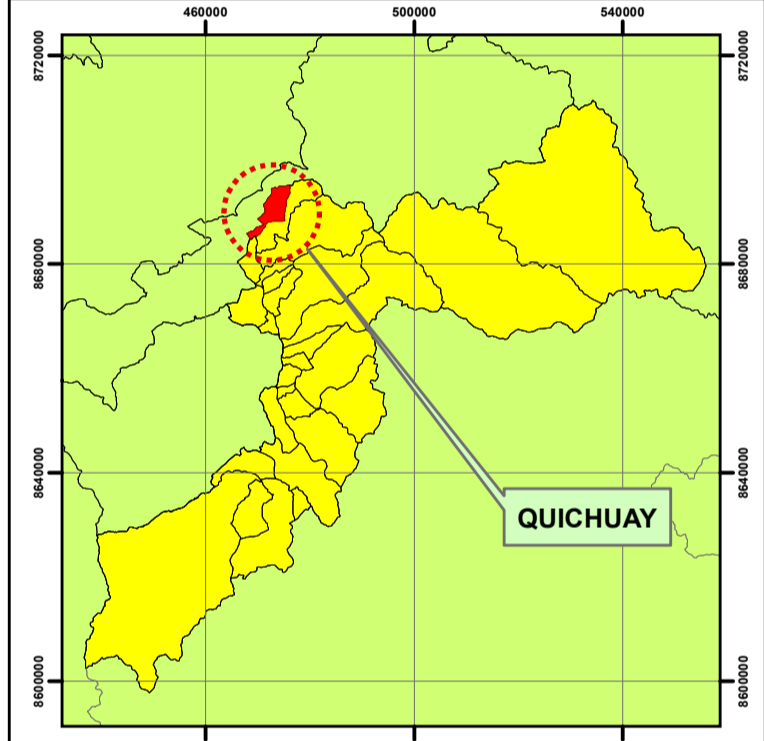
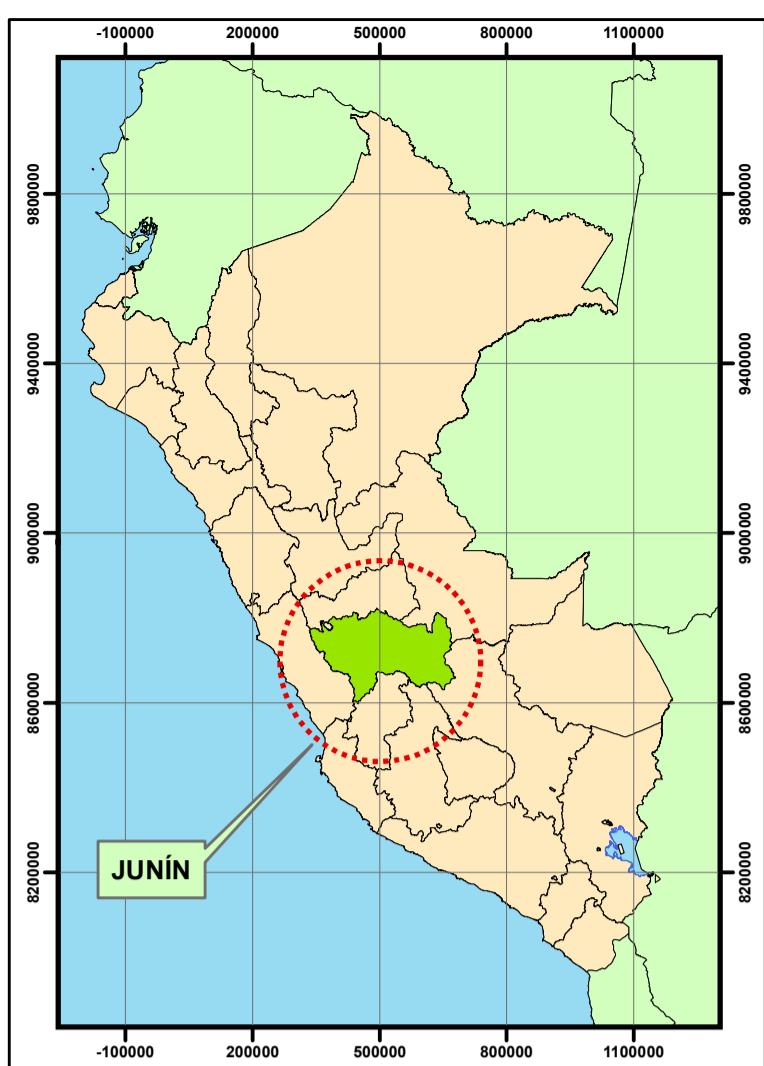

F. HROSTROZA O.
REGIDOR
19958635



Luis Armas Torpoco
Gerente Municipal
40725504



Ing. Milton Torres U.
ALA MANTARO



LEYENDA

- Puente
- Punto Inicial y Final
- Defensa Ribereña
- Red vial
- Poblacion Urbana
- Laguna
- Rio
- Capital de Distrito
- Centros Poblados
- Curva de nivel
- Límite Distrital
- Distrito de Quichuay



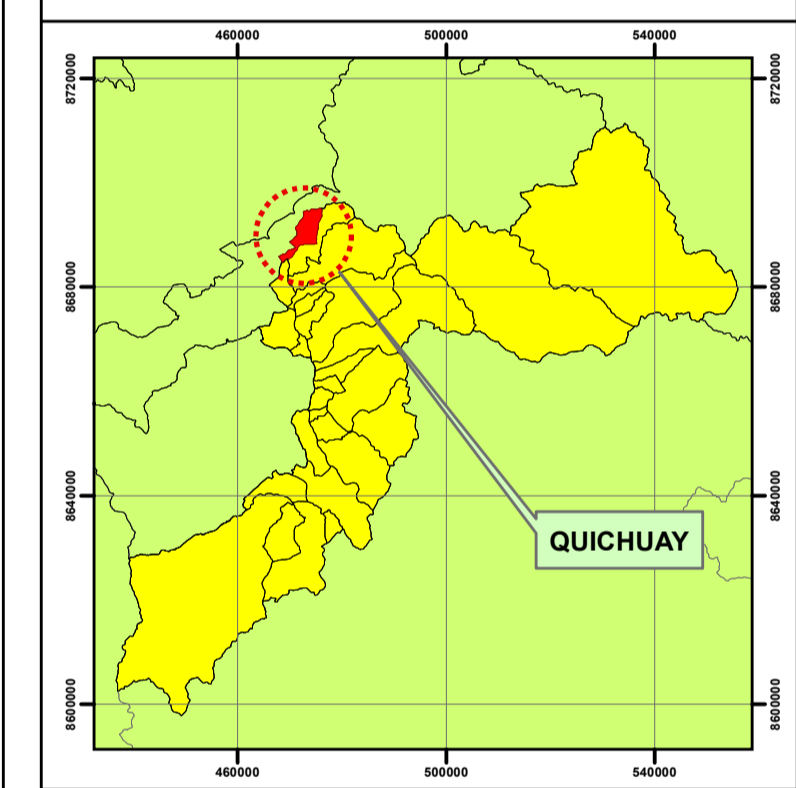
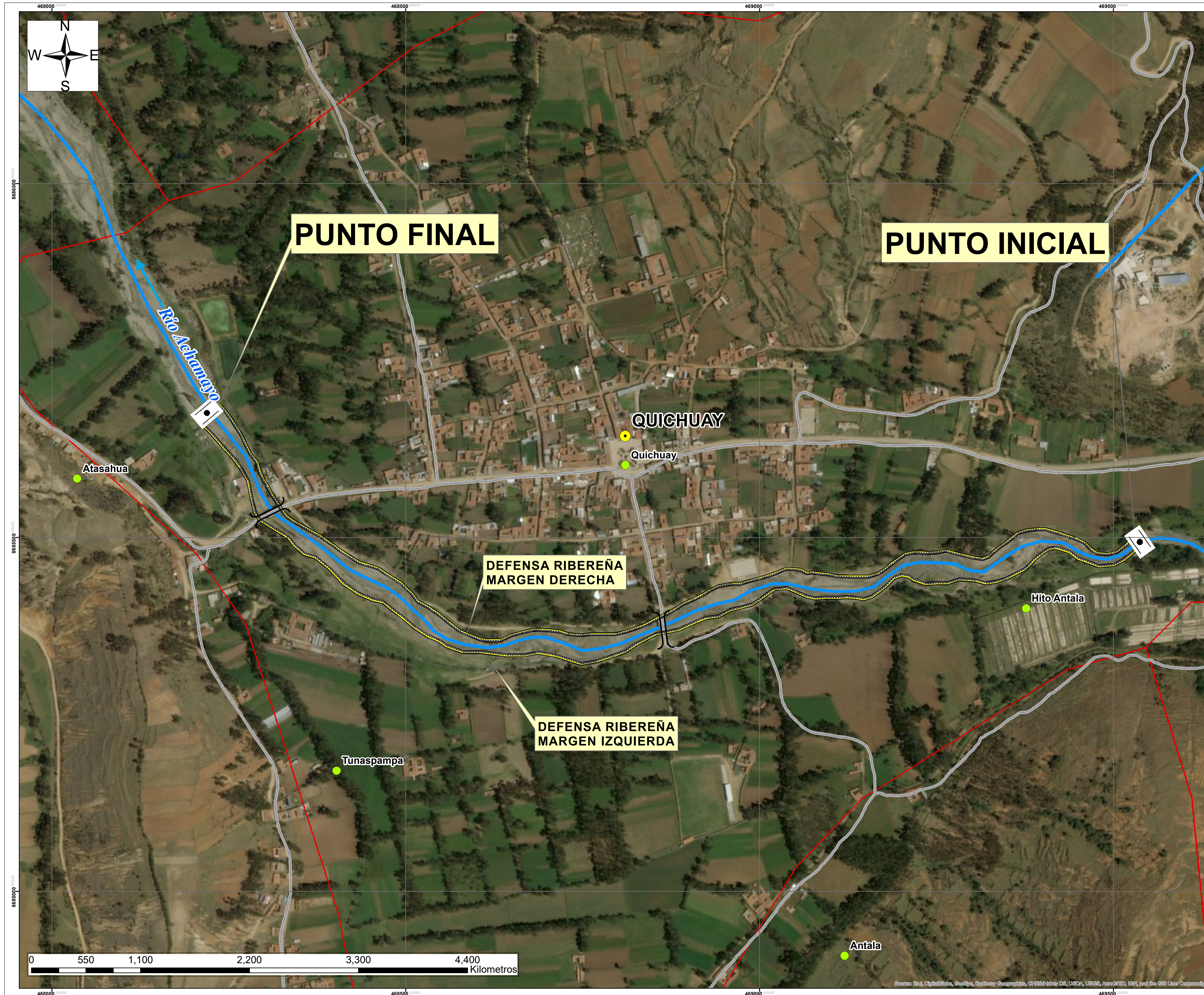
MUNICIPALIDAD DISTRITAL DE QUICHUAY

TITULO:
"CREACION DEL SERVICIO DE PROTECCION CONTRA INUNDACIONES DE LA MARGEN DERECHA E IZQUIERDA DEL RIO ACHAMAYO, DISTRITO DE QUICHUAY - HUANCAYO - JUNIN"

ESCALA:
1 : 2 500

SISTEMA:
DATUM WGS-84

N° PLANO:
P-01



LEYENDA

- Puente
- Punto Inicial y Final
- Defensa Ribereña
- Red vial
- Poblacion Urbana
- Laguna
- Rio
- Capital de Distrito
- Centros Poblados
- Curva de nivel
- Límite Distrital

MUNICIPALIDAD DISTRITAL DE QUICHUAY

TITULO:
"CREACION DEL SERVICIO DE PROTECCION CONTRA INUNDACIONES DE LA MARGEN DERECHA E IZQUIERDA DEL RIO ACHAMAYO, DISTRITO DE QUICHUAY - HUANCAYO - JUNIN"

ESCALA: 1 : 2 500	SISTEMA: DATUM WGS-84	N° PLANO: P-01
-----------------------------	---------------------------------	---------------------------------

Source: Esri, DigitalGlobe, GeoEye, Earthstar (Now Earthstar), CNES/Airbus DS, USDA, USGS, AeroGRID, IGN, and the GIS User Community