

645500

646000

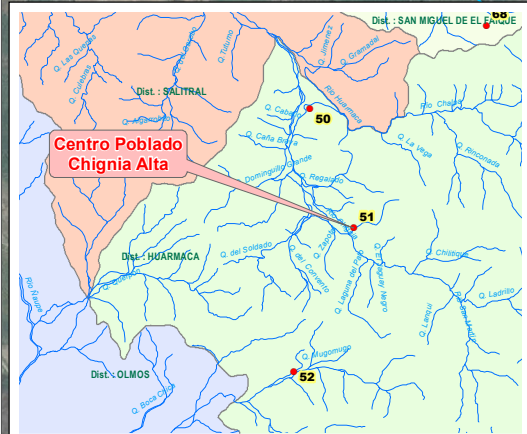
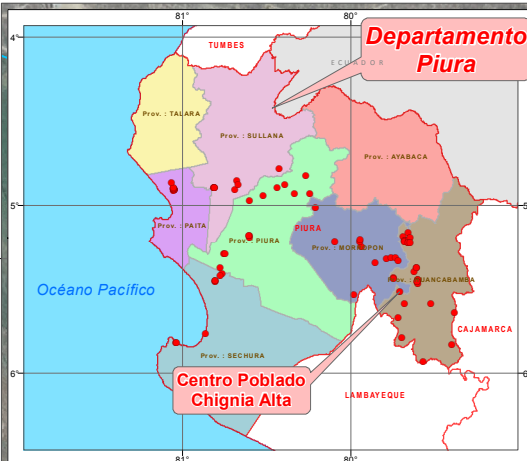
646500

647000



9382500

9382500




9382000

9382000



Leyenda

- Centros poblados
- Capital distrital
- Centros Poblados Vulnerables
- Ríos y quebradas
- ▨ Zona inundable (referencial)



Centros Poblados vulnerables en el departamento Piura										
N°	Este	Norte	Prov.	Distrito	Centro Poblado	Quebrada	N° Viviendas en Riesgo	N° Habitantes en riesgo (Directamente Afectados)	N° Habitantes en riesgo (Indirectamente Afectados)	Total de Habitantes en riesgo
51	646120	9382103	Huancabamba	Huamarca	Caserio Chignia Alta	Chignia Alta	150	700	931	1631

Fuente: Autoridad Nacional del Agua

Datum: WGS 84-ZONA 17 SUR

645500

646000

646500

647000

9381500

9381500

REPUBLICA DEL PERU
MINISTERIO DE AGRICULTURA Y RIEGO
AUTORIDAD NACIONAL DEL AGUA
Dirección de Estudios de Proyectos Hidráulicos Multisectoriales

MAPA DE UBICACIÓN
Quebrada: Chignia Alta (Huanabano), Centro Poblado: Caserío Chignia Alta
Departamento Piura

Departamento: PIURA Fecha: Setiembre 2016 Escala: 1/5,000

SIG: Bach. R. Yali Coordinador: Ing. J. Quiñones Revisado: Ing. F. Flores S. Aprobado: Ing. A. De La Torre V. MAPA: **51**