

654500

655000

655500

9398500


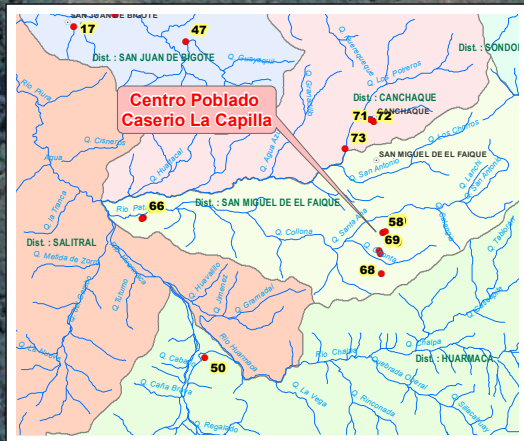
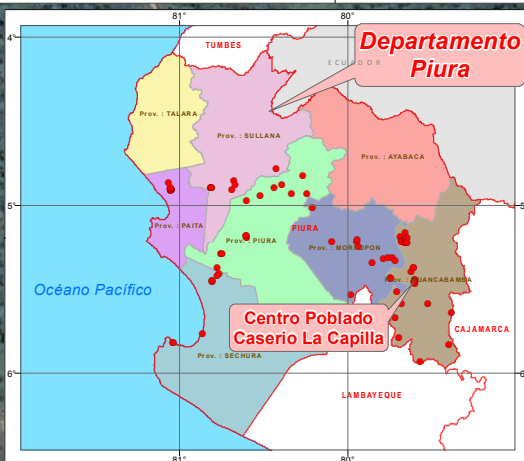
9398500

9398000

9398000

9397500

9397500



Leyenda

- Centros poblados
- Capital distrital
- Centros Poblados Vulnerables
- Ríos y quebradas
- ▨ Zona inundable (referencial)

Centros Poblados vulnerables en el departamento Piura										
N°	Este	Norte	Prov.	Distrito	Centro Poblado	Quebrada	N° Viviendas en Riesgo	N° Habitantes en riesgo (Directamente Afectados)	N° Habitantes en riesgo (Indirectamente Afectados)	Total de Habitantes en riesgo
58	654676	9398062	Huancabamba	San Miguel El Faique	Caserio La Capilla	Cerro Blanco	12	70	93	163
59	655729	9399405	Huancabamba	San Miguel El Faique	Caserio La Capilla	Agua Tocto	30	160	213	373

Fuente: Autoridad Nacional del Agua

Datum: WGS 84-ZONA 17 SUR



REPUBLICA DEL PERU
MINISTERIO DE AGRICULTURA Y RIEGO
AUTORIDAD NACIONAL DEL AGUA
Autoridad Nacional del Agua
Dirección de Estudios de Proyectos Hidráulicos Multisectoriales

"COMPLEMENTACIÓN DE IDENTIFICACIÓN DE POBLACIONES VULNERABLES POR ACTIVACIÓN DE QUEBRADAS"

MAPA DE UBICACIÓN
Quebrada: Cerro Blanco, La Capilla, Centro Poblado: Caserio La Capilla
Departamento Piura

Departamento: PIURA Fecha: Setiembre 2016 Escala: 1/4,000
SIG: Bach. Coordinador: Ing. Revisado: Ing. Aprobado: Ing. MAPA:
R. Yali J. Quiñones F. Flores S. A. De La Torre V. **58-59**

654500

655000

655500

