












SIMBOLOGIA

-  Vías
-  Ríos
-  Curvas
-  Infraestructuras

LEYENDA

-  Escarpas inactivas
-  Escarpa activas
-  Grietas
-  Deslizamientos inactivos
-  Deslizamiento activo

 INSTITUTO GEOFISICO DEL PERU AREA DE GEODINAMICA SUPERFICIAL		
Evaluación Geodinámica de los Movimientos en Masa del Distrito de Huachos		
GEODINAMICA		
Distrito : Huachos	Provincia : Castrovirreyna	Departamento : Huancavelica
Realizado por: Socorro del Pilar Vivanco López		Revisado por: Juan Carlos Gómez A.
Escala: 1:4,055 		PLANO: P - 07
Datum: WGS 84, Proyección: UTM Zona 18 S		