











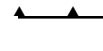

190800 190850 190900 190950 191000 191050 191100 191150 191200 191250 191300

Leyenda

-  Viviendas
-  Curvas de indice
-  Curvas de intermedias
-  Pueblos y caseríos
-  Quebradas
-  Trocha carrozable

Leyenda

Geodinámica Superficial


-  Caída de rocas
-  Deslizamiento
-  Reptación
-  Dirección
-  Escarpe
-  Grieta



Pijobamba

Qda. Pijobamba



 INSTITUTO GEOFÍSICO DEL PERÚ Unidad de Geodinámica Superficial		
Evaluación Geológica-Geomorfológica y Geodinámica del Centro Poblado Pijobamba		
Departamento de La Libertad	Provincia de Santiago de Chuco	
MAPA DE GEODINÁMICA SUPERFICIAL		
Elaborado por: Cristian Chiroque H.	Revisado por: Juan Carlos Gómez	
Datum: WGS 84 UTM Zona 19 S	Escala 1/2,000	Plano N°
0 20 40 80 Metros		P-05

190800 190850 190900 190950 191000 191050 191100 191150 191200 191250 191300

9112800 9112750 9112700 9112650 9112600 9112550 9112500 9112450 9112400 9112350 9112300 9112250 9112200 9112150 9112100 9112050