









LEYENDA

-  Erosión fluvial
-  Zonas inundadas

SIMBOLOGÍA

-  Curvas de nivel
-  Ríos
-  vías
-  Zona urbana

 INSTITUTO GEOFISICO DEL PERU Unidad de Geodinámica Superficial		
EVALUACIÓN GEODINÁMICA DEL DISTRITO DE UCHIZA, PROVINCIA DE TOCACHE, DEPARTAMENTO DE SAN MARTÍN		
MAPA GEODINÁMICO		
Realizado por:	Julio Lara	Revisado por: Juan Carlos Gómez A.
Districto :	Provincia :	Región :
Uchiza	Provincia de Tocache	San Martín
Escala: 1:7,500 		PLANO: P - 04
Datum: WGS 84, Proyección: UTM Zona 18 S		