
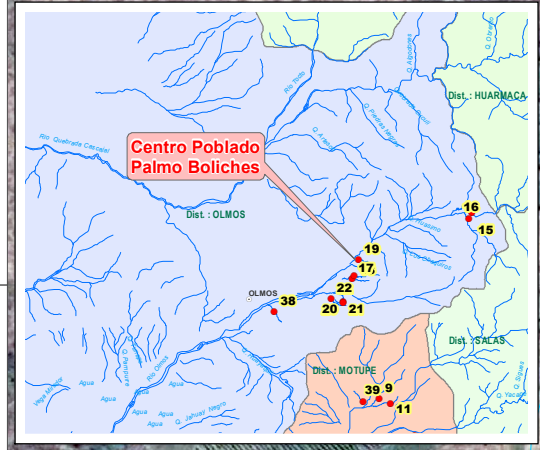
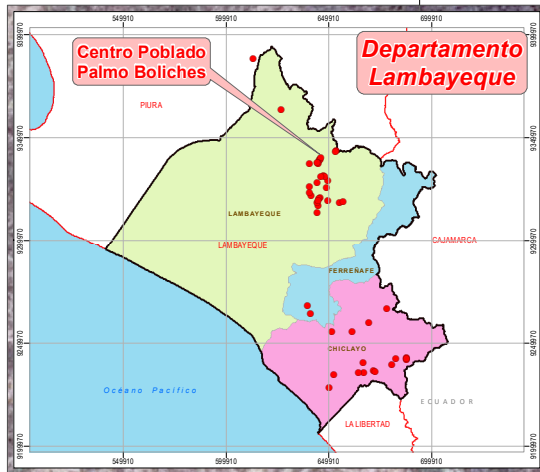


645500

646000

646500



9340500

9340500



- Leyenda**
- Capital distrital
 - Centros poblados
 - Centros Poblados Vulnerables
 - Rios y quebradas
 - ▨ Zona inundable (referencial)

| Centros Poblados vulnerables en el departamento Lambayeque | | | | | | | | | | |
|--|--------|---------|------------|----------|----------------|-----------------|------------------------|--|--|-------------------------------|
| N° | Este | Norte | Prov. | Distrito | Centro Poblado | Quebrada | N° Viviendas en Riesgo | N° Habitantes en riesgo (Directamente Afectados) | N° Habitantes en riesgo (Indirectamente Afectados) | Total de Habitantes en riesgo |
| 19 | 645857 | 9340351 | Lambayeque | Olmos | Palma Boliches | El Palmo Km. 04 | 5 | 17 | 23 | 40 |

Fuente: Autoridad Nacional del Agua

Datum: WGS 84-ZONA 17 SUR

645500

646000

646500

9340000

REPUBLICA DEL PERU
 MINISTERIO DE AGRICULTURA Y RIEGO
 AUTORIDAD NACIONAL DEL AGUA
 Dirección de Estudios de Proyectos Hidráulicos Multisectoriales

MAPA DE UBICACIÓN
 Quebrada: El Palmo Km 04, Centro Poblado: Palma Boliches
 Departamento Lambayeque

Departamento: LAMBAYEQUE Fecha: Setiembre 2016 Escala: 1/4,000

SIG: Bach. R. Yali Coordinador: Ing. J. Quiñones Revisado: Ing. F. Flores S. Aprobado: Ing. A. De La Torre V. MAPA: **19**