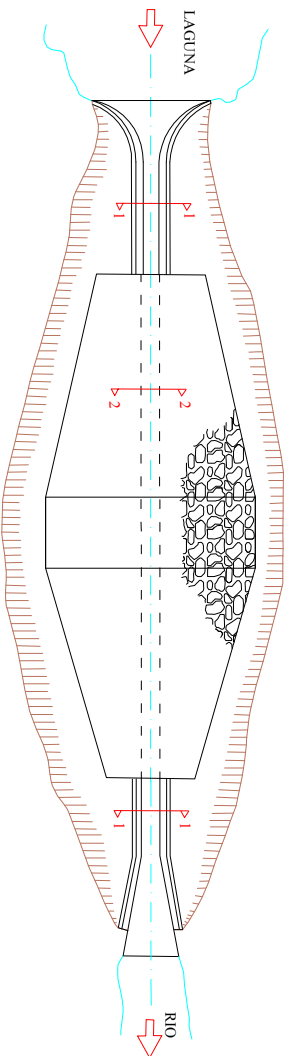
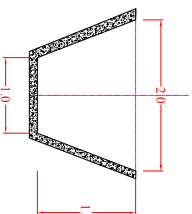


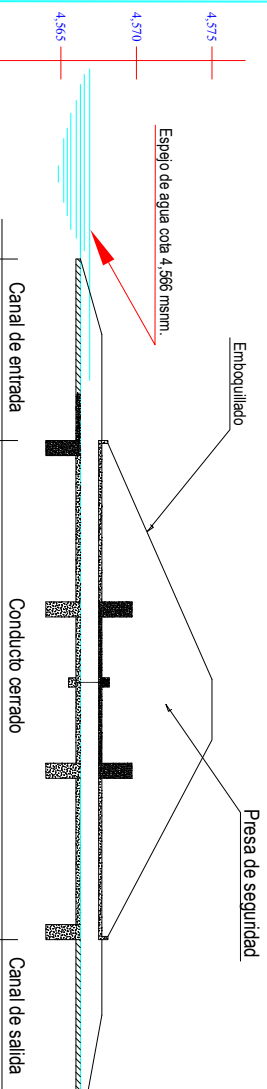
**PLANTA**  
Esc: 1:250



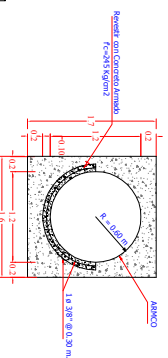
**SECCION 1-1**  
Esc: 1:50



**PERFIL LONGITUDINAL**  
Esc: 1:250



**SECCION 2-2**  
Esc: 1:50



DISTANCIA	0+005	0+000	0+005	0+011.45	0+015	0+020	0+025	0+030	0+035	0+040	0+044.8	0+050	0+055
PENDIENTE	S = 0.010												
COTA DE TERRENO	4,567.300	4,566.739	4,566.629	4,568.500	4,569.425	4,570.800	4,572.500	4,573.200	4,570.900	4,568.600	4,566.250	4,566.800	4,566.200

**MINISTERIO DE AGRICULTURA**  
**INSTITUTO NACIONAL DE RECURSOS NATURALES**  
**DIRECCION GENERAL DE AGUAS Y SUELOS**  
**UNIDAD DE GLACIOLOGIA DE RECURSOS HIDRICOS**

Region	Provincia	Zona	Cantón	Sub-cantón
ANCASH	HUANZ	HUANZ	SANTA	QUILLCAYHUANCA

**LAGUNA PALACOROSCHUA**

Ing. ALEJO COCHAGNI R.	Ing. LISA H.	Escal. INDICADO
ING. NELSON SAMILLAN P.	ING. MARCO ZAPATA LUYO	MAV - 2002