



"Año del Buen Servicio al Ciudadano"



FICHA TECNICA REFERENCIAL
N° 002 - 2017

I.- NOMBRE DE LA INTERVENCIÓN :

CONSTRUCCION DE LA DEFENSA RIBEREÑA DEL CENTRO POBLADO DE OCOPA, DEL DISTRITO DE LIRCAY, PROVINCIA DE ANGARAES, DEPARTAMENTO DE HUANCAVELICA

II.-UBICACION :

2.1 UBICACIÓN POLITICA:

DEPARTAMENTO PROVINCIA DISTRITO SECTOR

2.2 UBICACIÓN GEOGRÁFICA (Coordenada UTM - DATUM: WGS 84):

Punto Inicial	ESTE	<input type="text" value="530952.08"/>	NORTE	<input type="text" value="8569056.25"/>	Inicio del tramo
Punto Final	ESTE	<input type="text" value="530949.11"/>	NORTE	<input type="text" value="8568804.26"/>	Fin del tramo

III.-POSIBLE NIVEL DE DAÑO

LEVE MODERADO FUERTE

IV.-DESCRIPCIÓN DE LA SITUACIÓN DEL CAUCE DEL RIO / QUEBRADA

El CC.PP. de Ocopa se encuentra en el distrito de Lircay, por donde pasa el Rio Lircay; cuando ocurren lluvias moderadas e intensas el caudal del río aumenta notablemente llevando consigo piedras de diversos tamaños, lodo, malezas el cual es un peligro constante para los pobladores del CC.PP. de Ocopa, cabe mencionar que el Centro Poblado de Ocopa se encuentra unos 14 Km río abajo de la Ciudad de Lircay. Durante las lluvias intensas del 25 y 26 de Enero del 2017 el río Lircay incrementó su caudal, el cual se ha desbordado ocasionando inundaciones en terrenos de cultivo, viviendas y sobre arrasando toda la defensa ribereña que tiene en este Centro Poblado.

V.-DESCRIPCIÓN DE LA INFRAESTRUCTURA PRODUCTIVA SUCEPTIBLE A LAS INUNDACIONES Y EROSIONES

El CC.PP. de Ocopa tiene 220 habitantes, Los pobladores del centro poblado viven en constante peligro por el desborde del río Lircay ahora que no tienen ninguna defensa ribereña, la defensa ribereña se encontraba por el estadio de Ocopa.

VI.-PROPUESTAS TECNICAS:

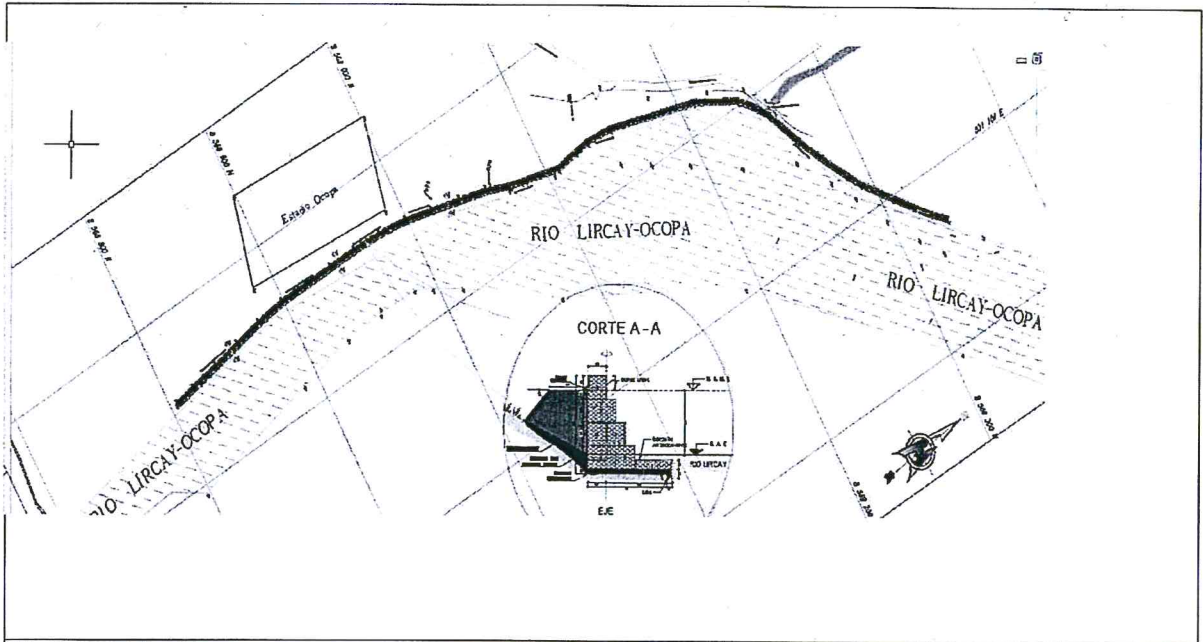
6.1 MEDIDAS ESTRUCTURALES:

SE PROPONE LA CONSTRUCCION DE DEFENSA RIBEREÑA EN LA MARGEN IZQUIERDA DEL RIO LIRCAY CON MURO DE GAVIONES EN UNA DISTANCIA DE 255 ML


6.2 MEDIDAS NO ESTRUCTURALES:

SE PROPONE LA REFORESTACION EN ZONA AFECTADA CON PLANTACIONES


VII.-ESQUEMA DE PROPUESTA TÉCNICA:




Ubicación en plan



VIII.-VISTAS FOTOGRÁFICAS




en la imagen se muestra algunos rastros de las calas de los gaviones que quedaron




se observa rastros de los gaviones perdidos y el área del muro perdido



en la imagen se muestra todo el área del muro de gavión antes existente.



GAVIONES AFECTADOS POR LOS DESASTRES



RESTOS DE GAVIONES ARRAZADOS

IX.- PRESUPUESTO REFERENCIAL:

CONSTRUCCION DE LA DEFENSA RIBEREÑA DEL CENTRO POBLADO DE OCOPA, DEL DISTRITO DE LIRCAY, PROVINCIA DE ANGARAES, DEPARTAMENTO DE HUANCVELICA

Item	Descripción	Und.	Metrado	Precio S/	Parcial S/
01	REHABILITACION DE MURO DE GAVIONES DE OCOPA				1,231,968.12
01 01 01	CARTEL DE IDENTIFICACION DE OBRA DE 3.60 X 2.40 M	und	1.00	423.73	423.73