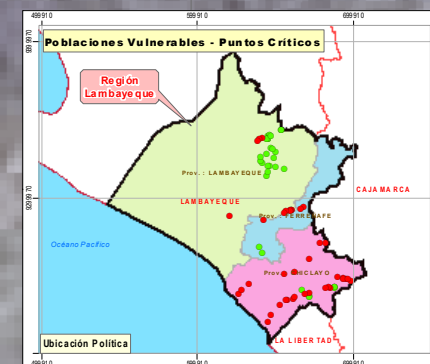


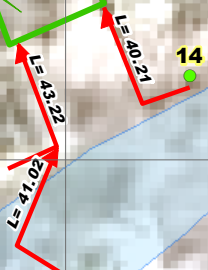
648400 648600 648800 649000



Dist.: MOTUPE

ZONA SEGURA

Zona alta
(0.04 ha)



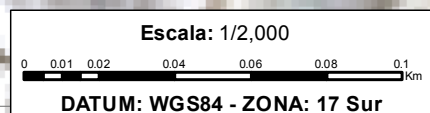
QUEBRADA ALTO PERU

LEYENDA

- Capital distrital
- Centros poblados
- Poblados Vulnerables
- Puntos Críticos
- Ruta de evacuación
- ZONA SEGURA
- Limite distrital
- Zona inundable

Poblaciones Vulnerables Región Lambayeque								
Este	Norte	Distrito	Localidad	Quebrada	N° Viviendas en riesgo	N° Habitantes en riesgo (Declarante Afectados)	N° Habitantes en riesgo (Indirectamente Afectados)	Total de Habitantes afectados
14	648633	9325422	Motupe	Alto Peru	4	14	19	33

Fuente: Autoridad Nacional del Agua
Datum: WGS 84 - ZONA 17 SUR



Fuente:
Instituto Geográfico Nacional - IGN (Carta Nacional 1/100 000)
Autoridad Nacional del Agua - ANA - (Hidrografía)
Instituto Nacional de Estadística e Informática - INEI
(Límites: Departamentales, Provinciales.)

REPUBLICA DEL PERU
MINISTERIO DE AGRICULTURA Y RIEGO
AUTORIDAD NACIONAL DEL AGUA
Dirección de Estudios de Proyectos Hidráulicos Multisectoriales

ANAN
Autoridad Nacional del Agua

"Mapas de rutas de evacuación ante inundación y huacos 2015 - 2016"

REGIÓN LAMBAYEQUE
Mapa de rutas de evacuación y zonas de refugio
Quebrada Alto Peru

Región: LAMBAYEQUE Fecha: Setiembre 2015 Escala: 1/2,000

SIG: Ing. Elaborado: Ing. Revisado: Ing. Aprobado: Ing. MAPA: **11**

A. Ochoa C. S. Quiñones T. Alfaro A. J. Sevilla G.

648400 648600 648800 649000

9325600 9325400 9325200

9325600 9325400 9325200