

197750 198000 198250 198500 198750

8837000

8836750

8836500


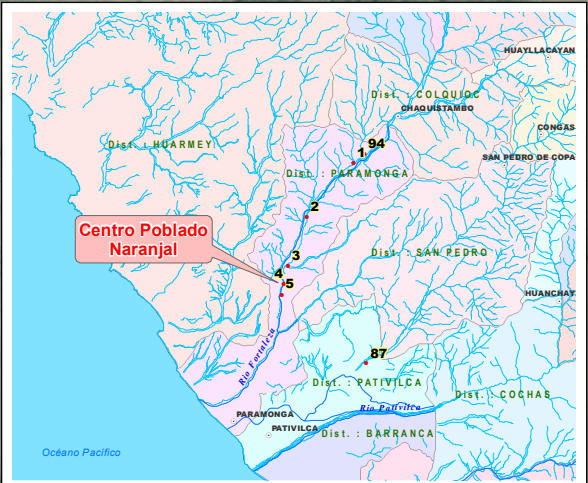
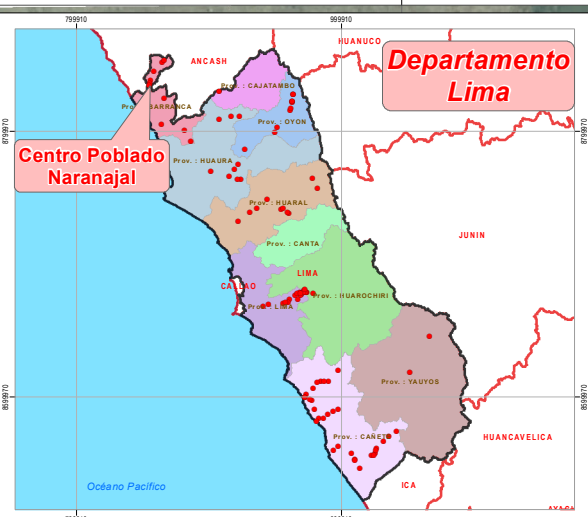
8836250

8837000

8836750

8836500

8836250



Centros Poblados Vulnerables en el Departamento Lima											
N°	Este	Norte	Dpto.	Prov.	Distrito	Centro Poblado	Quebrada	N° Viviendas en Riesgo	N° Habitantes en riesgo (Directamente Afectados)	N° Habitantes en riesgo (Indirectamente Afectados)	Total de Habitantes en riesgo
4	198461	8836606	Lima	Barranca	Paramonga	Hoya Chica	Hoya Chica	20	80	106	186

Fuente: Autoridad Nacional del Agua

Datum: WGS 84-ZONA 18 SUR

Leyenda

- Centros poblados
- Centros Poblados Vulnerables
- Ríos y quebradas
- Zona Inundable (referencial)

REPUBLICA DEL PERU
 MINISTERIO DE AGRICULTURA Y RIEGO
 AUTORIDAD NACIONAL DEL AGUA
 Dirección de Estudios de Proyectos Hidráulicos Multisectoriales

“COMPLEMENTACIÓN DE IDENTIFICACIÓN DE POBLACIONES VULNERABLES POR ACTIVACIÓN DE QUEBRADAS”

MAPA DE UBICACIÓN
 Quebrada: Hoya Chica, Centro Poblado: Hoya Chica
 Departamento Lima

Departamento : LIMA Fecha : Setiembre 2016 Escala : 1/3,500

SIG : Ing. Coordinador : Ing. Revisado : Ing. Aprobado : Ing. MAPA: 04

A. Ochoa J. Quiñones F. Flores S. A. De La Torre V.

197750 198000 198250 198500 198750