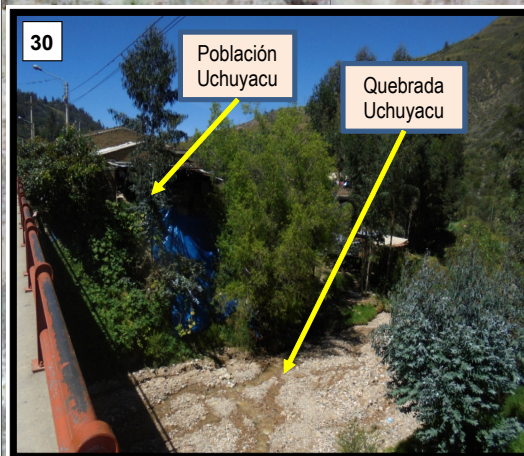
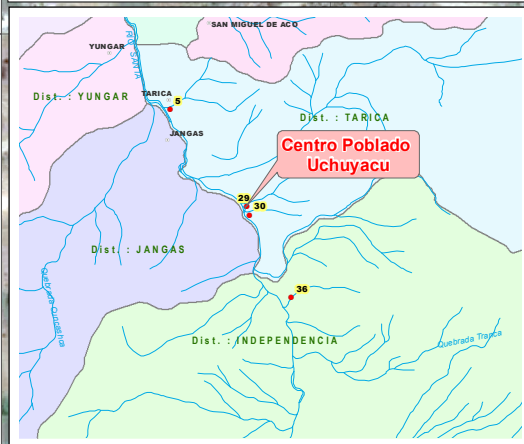
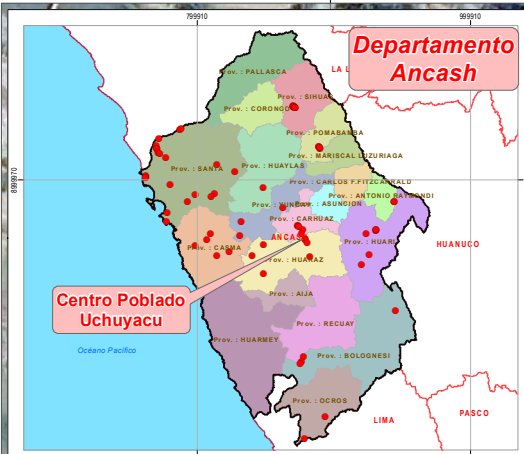


219000

219500

220000



8957500

8957500

8957000

8957000

Leyenda

- Capital distrital
- Centros poblados
- Centros Poblados Vulnerables
- Rios y quebradas
- ▨ Zona inundable (referencial)

Centros Poblados vulnerables en el departamento Ancash										
N°	Este	Norte	Prov.	Distrito	Centro Poblado	Quebrada	N° Viviendas en Riesgo	N° Habitantes en riesgo (Directamente Afectados)	N° Habitantes en riesgo (Indirectamente Afectados)	Total de Habitantes en riesgo
29	219731	8957319	Huaraz	Taricá	Uchuyacu	Uchuyacu I	10	50	67	117
30	219807	8957043	Huaraz	Taricá	Uchuyacu	Uchuyacu II	10	50	67	117

Fuente: Autoridad Nacional del Agua
 Datum: WGS 84-ZONA 18 SUR

219000

219500

220000

REPUBLICA DEL PERU
 MINISTERIO DE AGRICULTURA Y RIEGO
 AUTORIDAD NACIONAL DEL AGUA
 Dirección de Estudios de Proyectos Hidráulicos Multisectoriales

“COMPLEMENTACIÓN DE IDENTIFICACIÓN DE POBLACIONES VULNERABLES POR ACTIVACIÓN DE QUEBRADAS”

MAPA DE UBICACIÓN
 Quebrada: Uchuyacu I y Uchuyacu II, Centro Poblado: Uchuyacu
 Departamento Ancash

Departamento: ANCASH Fecha: Setiembre 2016 Escala: 1/4,000
 SIG: Ing. Coordinador: Ing. Revisado: Ing. Aprobado: Ing. MAPA:
 A. Ochoa J. Quiñones F. Flores S. A. De La Torre V. **29-30**