

265500

266000

266500

267000

8766500

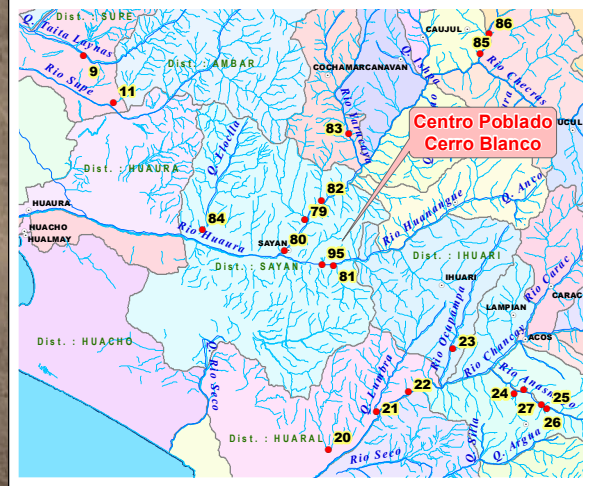
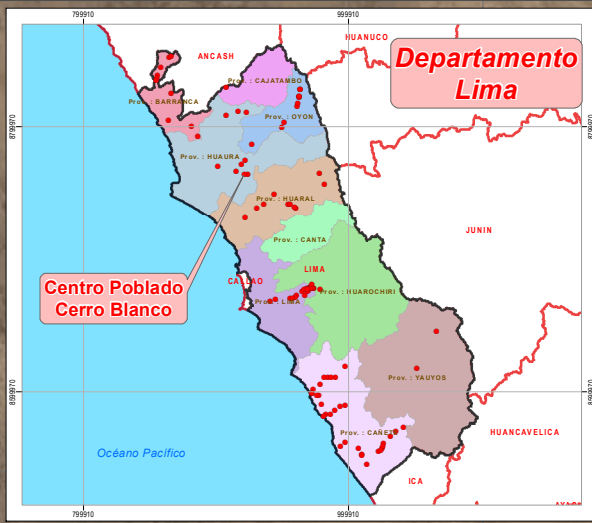
8766500

8766000

8766000

8765500

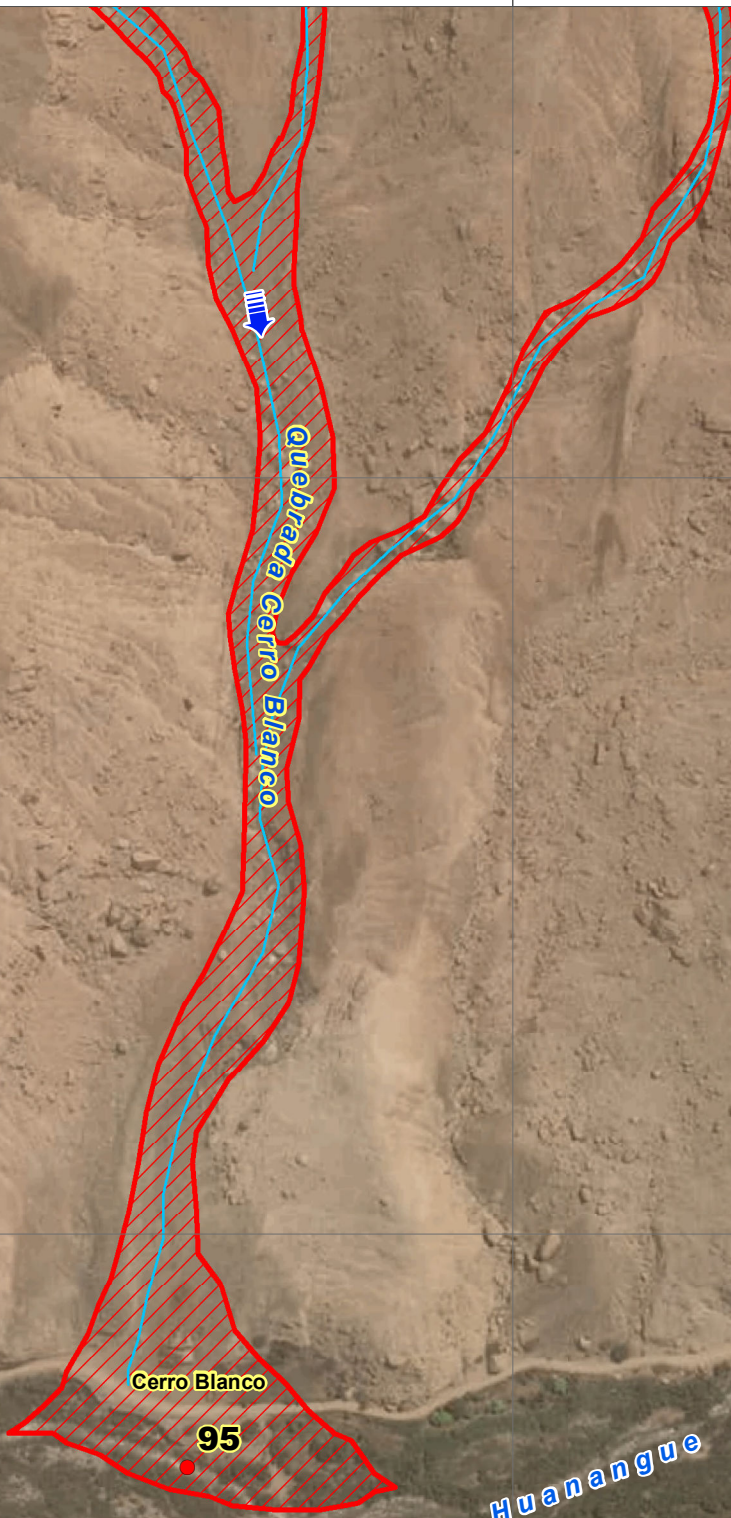
8765500



Centros Poblados Vulnerables en el Departamento Lima											
N°	Este	Norte	Dpto.	Prov.	Distrito	Centro Poblado	Quebrada	N° Viviendas en Riesgo	N° Habitantes en riesgo (Directamente Afectados)	N° Habitantes en riesgo (Indirectamente Afectados)	Total de Habitantes en riesgo
95	266285	8765846	Lima	Huaura	Sayan	Cerro Blanco	Cerro Blanco	5	25	33	58

Fuente: Autoridad Nacional del Agua  
 Datum: WGS 84-ZONA 18 SUR

lanco



**Leyenda**

- Centros poblados
- Centros Poblados Vulnerables
- Ríos y quebradas
- ▨ Zona Inundable (referencial)

REPUBLICA DEL PERU  
 MINISTERIO DE AGRICULTURA Y RIEGO  
 AUTORIDAD NACIONAL DEL AGUA  
 Dirección de Estudios de Proyectos Hidráulicos Multisectoriales

MI N A GRI ANA  
 MINISTERIO DE AGRICULTURA Y RIEGO Autoridad Nacional del Agua

"COMPLEMENTACIÓN DE IDENTIFICACIÓN DE POBLACIONES VULNERABLES POR ACTIVACIÓN DE QUEBRADAS"

**MAPA DE UBICACIÓN**  
 Quebrada: Cerro Blanco, Centro Poblado: Cerro Blanco  
 Departamento Lima

Departamento : LIMA Fecha : Setiembre 2016 Escala : 1/5,000  
 SIG : Ing. Coordinador : Ing. Revisado : Ing. Aprobado : Ing. MAPA :  
 A. Ochoa J. Quiñones F. Flores S. A. De La Torre V. **95**

265500

266000

266500

267000