

189000

189500


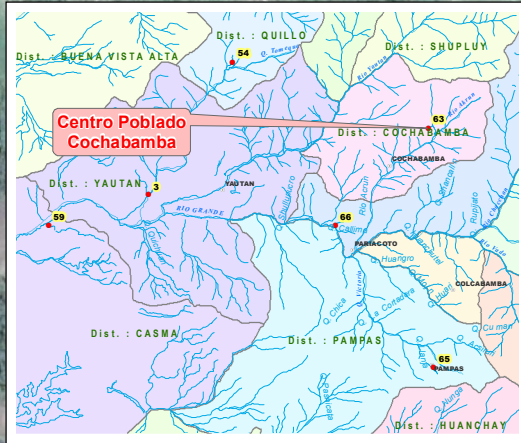
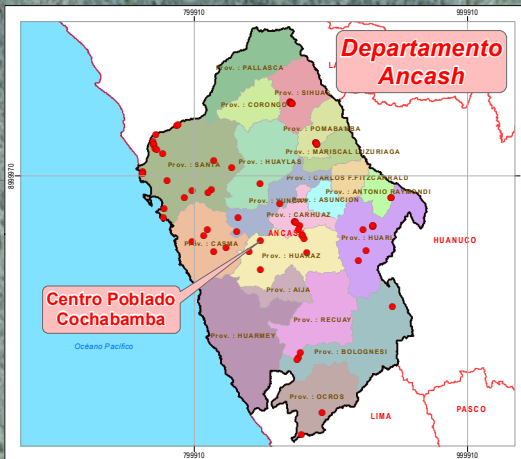
190000

8953000

8953000

8952500

8952500



**Leyenda**

- Capital distrital
- Centros poblados
- Centros Poblados Vulnerables
- Rios y quebradas
- ▨ Zona inundable (referencial)

Centros Poblados vulnerables en el departamento Ancash										
N°	Este	Norte	Prov.	Distrito	Centro Poblado	Quebrada	N° Viviendas en Riesgo	N° Habitantes en riesgo (Directamente Afectados)	N° Habitantes en riesgo (Indirectamente Afectados)	Total de Habitantes en riesgo
63	189441	8952710	Huaraz	Cochabamba	Cochabamba	Huarco	12	36	48	84

Fuente: Autoridad Nacional del Agua

Datum: WGS 84-ZONA 18 SUR

189000

189500

190000

REPUBLICA DEL PERU  
 MINISTERIO DE AGRICULTURA Y RIEGO  
 AUTORIDAD NACIONAL DEL AGUA  
 Dirección de Estudios de Proyectos Hidráulicos Multisectoriales

“COMPLEMENTACIÓN DE IDENTIFICACIÓN DE POBLACIONES VULNERABLES POR ACTIVACIÓN DE QUEBRADAS”

**MAPA DE UBICACIÓN**  
 Quebrada: Huarco, Centro Poblado: Cochabamba  
 Departamento Ancash

Departamento: ANCASH      Fecha: Setiembre 2016      Escala: 1/3,200

SIG: Ing. A. Ochoa      Coordinador: Ing. J. Quiñones      Revisado: Ing. F. Flores S.      Aprobado: Ing. A. De La Torre V.      MAPA: **63**