

216800

217000

217200

217400

217600

217800

8960800

8960600

8960400


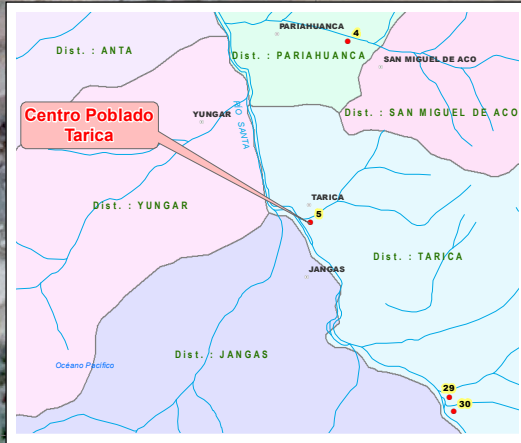
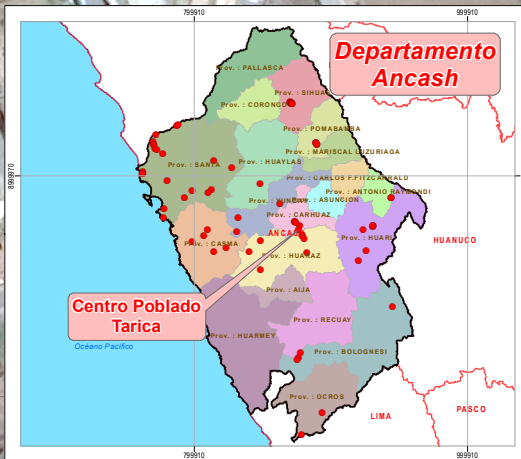
8960200

8960800

8960600

8960400

8960200



**Leyenda**

- Capital distrital
- Centros poblados
- Centros Poblados Vulnerables
- Rios y quebradas
- ▨ Zona inundable (referencial)

| Centros Poblados vulnerables en el departamento Ancash |        |         |        |          |                |          |                        |  |  |                               |
|--|--------|---------|--------|----------|----------------|----------|------------------------|--|--|-------------------------------|
| N°   | Este   | Norte   | Prov.  | Distrito | Centro Poblado | Quebrada | N° Viviendas en Riesgo | N° Habitantes en riesgo (Directamente Afectados) | N° Habitantes en riesgo (Indirectamente Afectados) | Total de Habitantes en riesgo |
| 5  | 217213 | 8960486 | Huaraz | Taricá   | Taricá         | Lloclla  | 30                     | 150  | 200  | 350                           |

Fuente: Autoridad Nacional del Agua  
Datum: WGS 84-ZONA 18 SUR

REPUBLICA DEL PERU  
MINISTERIO DE AGRICULTURA Y RIEGO  
AUTORIDAD NACIONAL DEL AGUA  
Dirección de Estudios de Proyectos Hidráulicos Multisectoriales

“COMPLEMENTACIÓN DE IDENTIFICACIÓN DE POBLACIONES VULNERABLES POR ACTIVACIÓN DE QUEBRADAS”

**MAPA DE UBICACIÓN**  
Quebrada: Lloclla , Centro Poblado: Tarica  
Departamento Ancash

Departamento: ANCASH Fecha: Setiembre 2016 Escala: 1/3,000  
SIG: Ing. A. Ochoa Coordinador: Ing. J. Quiñones Revisado: Ing. F. Flores S. Aprobado: Ing. A. De La Torre V. MAPA: 05

216800

217000

217200

217400

217600

217800