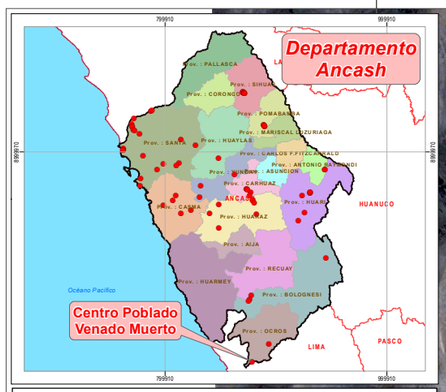


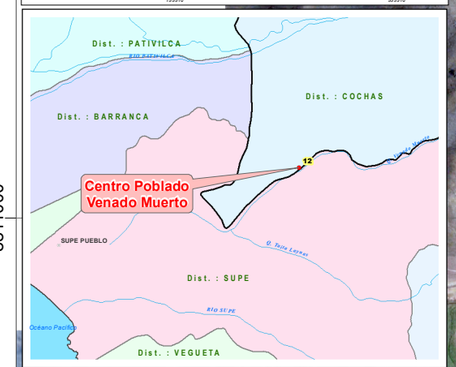





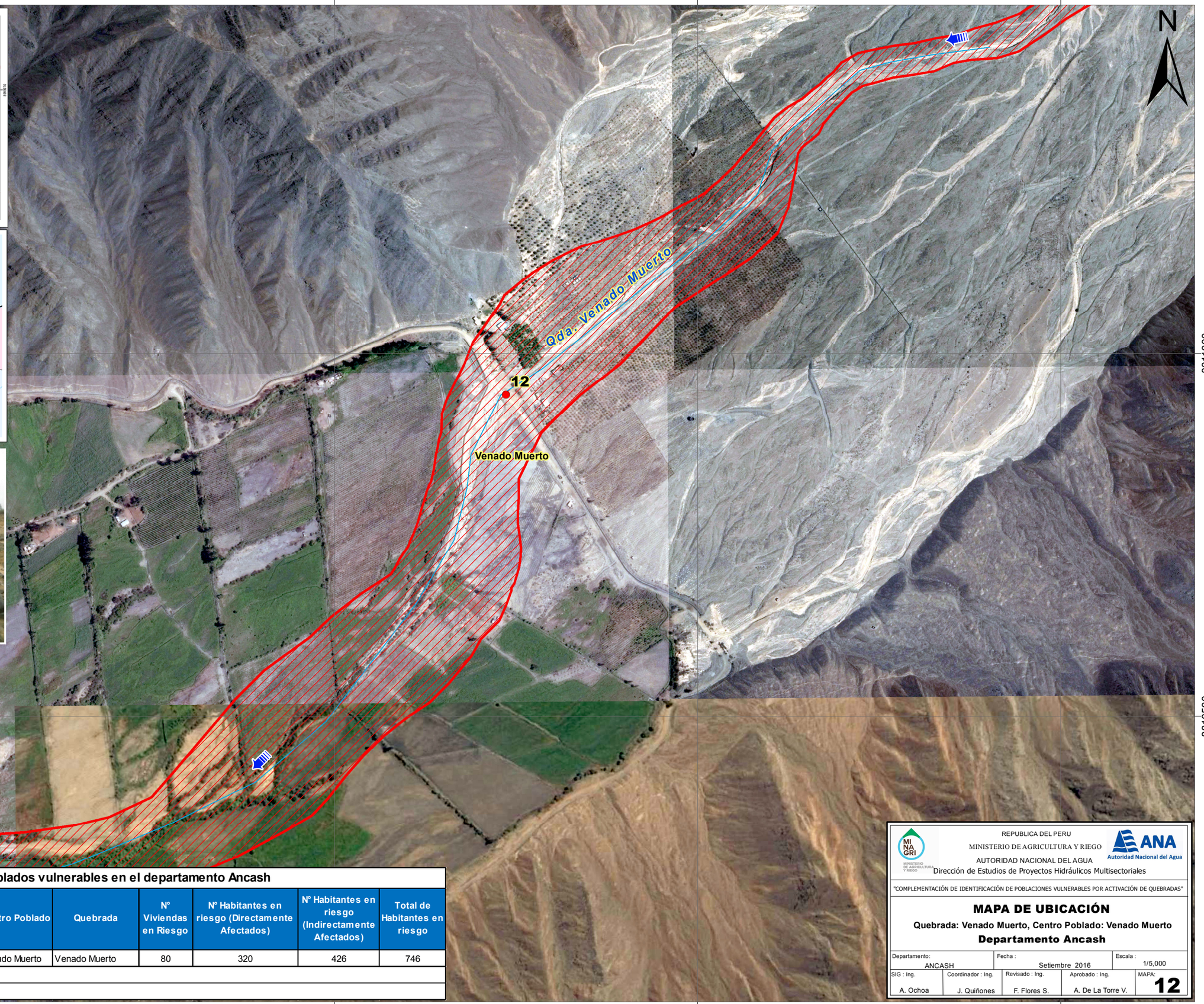


**Centros Poblados vulnerables en el departamento Ancash**

| N° | Este | Norte | Prov. | Distrito | Centro Poblado | Quebrada | N° Viviendas en Riesgo | N° Habitantes en riesgo (Directamente Afectados) | N° Habitantes en riesgo (Indirectamente Afectados) | Total de Habitantes en riesgo |
|---|---|---|---|---|---|---|---|---|---|---|
| 12 | 222236 | 8810943 | Ocros | Cochas | Venado Muerto | Venado Muerto | 80 | 320 | 426 | 746 |

*Fuente: Autoridad Nacional del Agua*

*Datum: WGS 84-ZONA 18 SUR*

REPUBLICA DEL PERU
MINISTERIO DE AGRICULTURA Y RIEGO
AUTORIDAD NACIONAL DEL AGUA
Dirección de Estudios de Proyectos Hidráulicos Multisectoriales

"COMPLEMENTACIÓN DE IDENTIFICACIÓN DE POBLACIONES VULNERABLES POR ACTIVACIÓN DE QUEBRADAS"

**MAPA DE UBICACIÓN**

**Quebrada: Venado Muerto, Centro Poblado: Venado Muerto**

**Departamento Ancash**

| Departamento: | Fecha : | Escala : |
|---|---|---|
| ANCASH | Setiembre 2016 | 1/5,000 |

| SIG : Ing. | Coordinador : Ing. | Revisado : Ing. | Aprobado : Ing. | MAPA: |
|---|---|---|---|---|
| A. Ochoa | J. Quiñones | F. Flores S. | A. De La Torre V. | 12 |