



“Decenio de la Igualdad de Oportunidades para mujeres y hombres”  
“Año de la lucha Contra la Corrupción y la Impunidad”

CUT:187720 - 2019

Lima, 30 SET. 2019

**OFICIO N° 824 -2019-ANA-J/DPDRH**

Vicealmirante (r)  
**Wladimiro Giovannini y Freire**  
Jefe del Centro Nacional de Estimación, Prevención y Reducción del Riesgo de Desastres – CENEPRED  
Presidencia del Consejo de Ministros  
Av. Del Parque Norte N° 313-319  
San Isidro.-



Asunto : Incluir en base de datos como zona de alto riesgo a inundaciones a los distritos de la provincia y departamento de Lima

Referencia : a) Oficio Circular N° 012-2019-MML/PGRLM-GR (19.09.19)  
b) Acta N° 18-2019-MML-PGRLM-SRA (03.09.19)

Es grato dirigirme a usted en atención al documento a) de la referencia, mediante el cual la Gerencia Regional de la Municipalidad de Lima Metropolitana, solicita incluir en la base de datos del CENEPRED, como zona de alto peligro de inundación, a los distritos de Lima y localidades que se detallan en anexos, provincia y departamento de Lima.

Sobre el particular, personal técnico de la Administración Local de Agua Chillón Rímac Lurín en coordinación con la mencionada municipalidad, luego de los trabajos de campo de identificación de zonas vulnerables a inundaciones, ha formulado el acta de la referencia b), concluyendo que existe peligro alto de inundación en las localidades que comprenden la identificación de propuesta de actividades de descolmatación en los cauces de los ríos Chillón, Rímac y Lurín.

Por tal motivo, se traslada la mencionada documentación a fin de que se incluya en la base de datos de su representada, a las localidades y distritos de la provincia de Lima, región Lima Metropolitana; ya que los puntos críticos de intervención pertenecen a dicha jurisdicción.

Sin otro particular, es propicia la oportunidad para expresarle las muestras de mi consideración y estima.

Atentamente,  
**Ing. Walter Obando Licera**  
Jefe  
Autoridad Nacional del Agua




Adj.: 47 folios

**IDENTIFICACION Y VALIDACION DE PUNTOS CRITICOS**

N°	MUNICIPALIDAD DISTRITAL	RIO	LOCALIDAD	INICIO		FIN		LONGITUD (m)
				ESTE	NORTE	ESTE	NORTE	
1	San Martín de Porres	Chillón	Puente La Ensenada	272914	8679481	273134	8679661	288
2	San Martín de Porres	Chillón	Puente Peatonal del Sol	272052	8678630	272410	8678861	426
3	San Martín de Porres	Chillón	Puente La Loza	272049	8678623	271837	8678158	544
4	San Martín de Porres	Chillón	Las Lomas de Chillón	271520	8678108	271076	8678173	449
5	San Martín de Porres	Chillón	Asociación de Vivienda San Cristobal	270999	8678193	269435	8678595	1,660
<b>TOTAL</b>								<b>3,367</b>

**Nota:** Puntos Críticos de alta vulnerabilidad



Ing. Sixto Celso Palomino García  
**Administrador Local de Agua**  
 Chillón - Rimac - Lurín



Ing. Daniel Godoy Castañeda  
**Subgerente Regional Agrario**  
 Programa Gobierno Regional de Lima Metropolitana



Ing. Luis E. Yampufé Morales  
**Director Autoridad Administrativa del Agua**  
 Cañete Fortaleza

IDENTIFICACION Y VALIDACION DE PUNTOS CRITICOS

N°	MUNICIPALIDAD DISTRITAL	RIO	LOCALIDAD	INICIO		FIN		LONGITUD (m)
				ESTE	NORTE	ESTE	NORTE	
1	Los Olivos	Chillón	Puente Chillón	274139	8681692	274040	8681543	181
2	Los Olivos	Chillón	Puente Betania	273861	8681181	273779	8680954	248
3	Los Olivos	Chillón	Puente Milton	273785	8680918	273760	8680566	353
4	Los Olivos	Chillón	Puente Portal	273353	8680151	273263	8679938	234
5	Los Olivos	Chillón	Puente Ensenada	273211	8679798	273151	8679687	126
<b>TOTAL</b>								<b>1,142</b>


Nota: Puntos Críticos de alta vulnerabilidad



Ing. Sixto Celso Palomino García  
**Administrador Local de Agua**  
 Chillón - Rímac - Lurín



Ing. Damiel Godoy Castañeda  
**Gobernante Regional Agrario**  
 Gobierno Regional de Lima M






Ing. Luis E. Yampufé Morales  
**Director Autoridad Administrativa del Agua**  
 Cañete Fortaleza



IDENTIFICACION Y VALIDACION DE PUNTOS CRITICOS

N°	MUNICIPALIDAD DISTRITAL	RIO	LOCALIDAD	INICIO		FIN		LONGITUD (m)
				ESTE	NORTE	ESTE	NORTE	
1	Puente Piedra	Chillón	Asociación de Vivienda Villa Cruz	275291	8683659	275041	8683302	444
2	Puente Piedra	Chillón	Fundo La Victoria	274508	8682530	274160	8681710	920
<b>TOTAL</b>								<b>1,364</b>

**Nota:** Puntos Críticos de alta vulnerabilidad

Ing. Sixto Celso Palomino García  
**Administrador Local de Agua**  
 Chillón - Rímac - Lurín

Ing. Daniel Godoy Castañeda  
**Subgerente Regional Agrario**  
 grama Gobierno Regional de Lima Metropolitan




Ing. Luis E. Yampufé Morales  
**Director Autoridad Administrativa del Agua**  
 Cañete Fortaleza



**IDENTIFICACION Y VALIDACION DE PUNTOS CRITICOS**

N°	MUNICIPALIDAD DISTRITAL	RIO	LOCALIDAD	INICIO		FIN		LONGITUD (m)
				ESTE	NORTE	ESTE	NORTE	
1	Comas	Chillón	Malecón Chillón Gallinazo	276485	8685057	275289	8683662	1,853
2	Comas	Chillón	Puente Tambo Río	275047	8683301	274512	8682544	990
<b>TOTAL</b>								<b>2,843</b>


**Nota:** Puntos Críticos de alta vulnerabilidad

 Ing. Sixto Celso Palomino García <b>Administrador Local de Agua</b> Chillón - Rímac - Lurín	 Ing. Daniel Godoy Castañeda <b>Subgerente Regional Agrario</b> en el Gobierno Regional de Lima Metrop
 Ing. Luis E. Yampufé Morales <b>Director Autoridad Administrativa del Agua</b> Cafete Fortaleza	

IDENTIFICACION Y VALIDACION DE PUNTOS CRITICOS

N°	MUNICIPALIDAD DISTRITAL	RIO	LOCALIDAD	INICIO		FIN		LONGITUD (m)
				ESTE	NORTE	ESTE	NORTE	
1	Carabaylo	Chillón	Puente Trapiche	285235	8702443	285835	8703049	886
2	Carabaylo	Chillón	Buena Vista o Chancadora	285213	8702402	284963	8701726	741
3	Carabaylo	Chillón	Chocas Alto o Chocas	284845	8700560	284804	8701188	631
4	Carabaylo	Chillón	Puente Huatocay	284500	8699366	284359	8698788	598
5	Carabaylo	Chillón	Hacienda Caballero	283496	8696223	282981	8695327	1,047
6	Carabaylo	Chillón	Puente Osoynic	281382	8692076	281068	8691404	746
7	Carabaylo	Chillón	Puente San Martín	278845	8687763	278661	8687503	319
8	Carabaylo	Chillón	El Sol	278191	8686901	277531	8685967	1,155
<b>TOTAL</b>								<b>6,123</b>

Nota: Puntos Críticos de alta vulnerabilidad



Ing. Sixto Celso Palomino García  
**Administrador Local de Agua**  
 Chillón - Rímac - Lurín



Ing. Daniel Godoy Castañeda  
**Subgerente Regional Agrario**  
 rama Gobierno Regional de Lima Metropolitani



Ing. Luis E. Yampufé Morales  
**Director Autoridad Administrativa del Agua**  
 Cañete Fortaleza

IDENTIFICACION Y VALIDACION DE PUNTOS CRITICOS

N°	MUNICIPALIDAD DISTRICTAL	RIO	LOCALIDAD	INICIO		FIN		LONGITUD (m)
				ESTE	NORTE	ESTE	NORTE	
1	Lurín	Lurín	Bocatoma	295622	8647633	295349	8647086	618
2	Lurín	Lurín	Malecon Los Olivares	295292	8647019	295007	8646628	485
3	Lurín	Lurín	Malecón Las Palmas	294683	8646178	294371	8645796	495
4	Lurín	Lurín	Sector 14 A.H. Julio C. Tello estructura de ex bocatoma	294002	8644973	294093	8644366	741
5	Lurín	Lurín	Sedapal Laguna de Oxidación	294028	8644280	293819	8643593	725
6	Lurín	Lurín	Puente Nueva Panamerica Sur	293453	8643149	293243	8642818	404
<b>TOTAL</b>								<b>3,468</b>

Nota: Puntos Críticos de alta vulnerabilidad



Ing. Sixto Celso Palomino García  
**Administrador Local de Agua**  
 Chillón - Rímac - Lurín



Ing. Daniel Godoy Castañeda  
**Subgerente Regional Agrario**  
 Programa Gobierno Regional de Lima Metropolitana.



Ing. Luis E. Yampufé Morales  
**Director Autoridad Administrativa del Agua**  
 Cañete Fortaleza



IDENTIFICACION Y VALIDACION DE PUNTOS CRITICOS

N°	MUNICIPALIDAD DISTRITAL	RIO	LOCALIDAD	INICIO		FIN		LONGITUD (m)
				ESTE	NORTE	ESTE	NORTE	
1	Pachacamac	Lurín	Tramo I	299685	8655339	299007	8654157	1,395
2	Pachacamac	Lurín	Tamo II	298433	8653274	297552	8651777	1,758
3	Pachacamac	Lurín	Tramo III	296509	8649844	295807	8648079	1,947
<b>TOTAL</b>								<b>5,100</b>

Nota: Puntos Críticos de alta vulnerabilidad





Ing. Sixto Celso Palomino-García  
**Administrador Local de Agua**  
 Chillón - Rímac - Lurín


Ing. Daniel Godoy Castañed  
**Gerente Regional Agrar.**  
 Gobierno Regional de Lima A

Ing. Luis E. Yampufé Morales  
**Director Autoridad Administrativa del Agua**  
 Cañete Fortaleza

**IDENTIFICACION Y VALIDACION DE PUNTOS CRITICOS**

N°	MUNICIPALIDAD DISTRITAL	RIO	LOCALIDAD	INICIO		FIN		LONGITUD (m)
				ESTE	NORTE	ESTE	NORTE	
1	Cieneguilla	Lurín	Puente Chontay	314384	8669461	314133	8669281	327
2	Cieneguilla	Lurín	Chontay	314122	8669113	313143	8668920	1,115
3	Cieneguilla	Lurín	Quebrada Sierra Morena	313223	8668648	313466	8668098	656
4	Cieneguilla	Lurín	El Cañaveral	310974	8666854	310683	8666869	318
5	Cieneguilla	Lurín	CPR Río Seco, Caricillo	309203	8665647	308301	8665279	1,138
6	Cieneguilla	Lurín	Molle Alto, Molino Verde, El Eden, San Francisco	308159	8665129	307724	8664570	711
7	Cieneguilla	Lurín	Irqueño, Huaycan, Mesa de Piedra, Puente Ranchito	307023	8663244	307671	8664437	1,364
8	Cieneguilla	Lurín	Malecon Lurín Sarapampa, Puente Panquilma, Av D con Calle 20, ingreso Sauce Alto	306991	8663203	306442	8662044	1,310
9	Cieneguilla	Lurín	Malecon Lurín, Calle 1	306335	8661953	304296	8660946	2,356
10	Cieneguilla	Lurín	Malecon Lurín, Puente Algodona, Puente Inca Molla	303658	8660452	302675	8659089	1,694
11	Cieneguilla	Lurín	Puente Libertad, Condominio Río de Sol, Vivero Municipal, Av Nueva Toledo	302299	8658699	300591	8656684	2,882
12	Cieneguilla	Lurín	Quebrada Pampa Tinajas	304088	8656939	302119	8656980	2,083
<b>TOTAL</b>								<b>15,954</b>

**Nota:** Puntos Críticos de alta vulnerabilidad



Ing. Sixto Celso Palomino García  
**Administrador Local de Agua**  
 Chillón - Rímac - Lurín



Ing. Daniel Godoy Castañeda  
**Subgerente Regional Agrario**  
 Programa Gobierno Regional de Lima Metropolitana



Ing. Luis E. Yampufé Mdrales  
**Director Autoridad Administrativa del Agua**  
 Cañete Fortaleza



IDENTIFICACION Y VALIDACION DE PUNTOS CRITICOS

I. EN RÍOS

N°	MUNICIPALIDAD DISTRICTAL	RIO	LOCALIDAD	INICIO		FIN		LONGITUD (m)
				ESTE	NORTE	ESTE	NORTE	
1	Lurigancho Chosica	Rímac	Confluencia Quebradas Corrales y Carossi	317086	8681237	316418	8680989	767
2	Lurigancho Chosica	Rímac	Puente Pablo	316368	8680943	316161	8680761	276
3	Lurigancho Chosica	Rímac	Puente La Perla	316151	8680751	315739	8680197	749
4	Lurigancho Chosica	Rímac	Señor de Los Milagros	315728	8680175	315435	8679719	553
5	Lurigancho Chosica	Rímac	Puente La Papelera	315398	8679662	314910	8679283	650
6	Lurigancho Chosica	Rímac	La Cantuta	314845	8679258	314668	8679046	285
7	Lurigancho Chosica	Rímac	Puente Caracol	313956	8678942	313795	8678730	276
8	Lurigancho Chosica	Rímac	Confluencia quebrada Regatas	313631	8678610	313401	8678290	448
9	Lurigancho Chosica	Rímac	Santa María Campanilla	312752	8678190	313377	8678282	642
10	Lurigancho Chosica	Rímac	Confluencia quebradas California y Yanacoto	311693	8677862	312726	8678180	1,228
11	Lurigancho Chosica	Rímac	Cetemin hasta Yanacoto	311667	8677832	311197	8677279	758
12	Lurigancho Chosica	Rímac	Ingreso California a Bocatoma	311142	8677263	310353	8676706	1,028
13	Lurigancho Chosica	Rímac	Puente Los Angeles a Cetemin	309637	8676408	310315	8676665	775
14	Lurigancho Chosica	Rímac	Puente Perez de Cuellar	308253	8676050	307789	8675900	492
<b>TOTAL</b>								<b>8,927</b>

II. EN QUEBRADAS

N°	MUNICIPALIDAD DISTRICTAL	RIO	LOCALIDAD	INICIO		FIN		LONGITUD (m)
				ESTE	NORTE	ESTE	NORTE	
1	Distrital Lurigancho Chosica	Huaycoloro	Lurigancho Chosica, tramo del 7 a 12 - MCPSMH	293764	8676331	293669	8675777	576
2	Distrital Lurigancho Chosica	Huaycoloro	Lurigancho Chosica, tramo del 13 a 20 - MCPSMH	293692	8675495	293505	8674909	639
3	Distrital Lurigancho Chosica	Huaycoloro	Lurigancho Chosica, tramo del 21 a 25 - MCPSMH	293426	8674783	293093	8674313	597
4	Distrital Lurigancho Chosica	Huaycoloro	Lurigancho Chosica 26 a 30 - MCPSMH	293084	8674286	292825	8673867	511
5	Distrital Lurigancho Chosica	Huaycoloro	Lurigancho Chosica, tramo del 31 a 37 - MCPSMH	292795	8673855	292111	8673356	868
6	Distrital Lurigancho Chosica	Huaycoloro	Lurigancho Chosica, tramo del 44 a 47 - MCPSMH	291529	8672996	291110	8672444	723
7	CP Santa María de Huachipa	Huaycoloro	Huachipa, Quinta Avenida - MCPSMH	291051	8672402	290520	8671747	991



8	CP Santa María de Huachipa	Huaycoloro	Huachipa, Los Cóndores con Puente Laureles - MCPSMH	290444	8671748	289774	8671807	678
9	CP Santa María de Huachipa	Huaycoloro	Huachipa, Los Condores - MCPSMH	289771	8671807	288992	8671661	835
10	CP Santa María de Huachipa	Huaycoloro	Huachipa, Puente Huaycoloro con Puente Cigueñas - MCPSMH	288915	8671626	288431	8671463	525
11	CP Santa María de Huachipa	Huaycoloro	Huachipa - Puente Cigueñas con Puente Tucanes - MCPSMH	288402	8671459	288061	8671463	342
12	CP Santa María de Huachipa	Huaycoloro	Huachipa - Puente Tucanes hacia Puente Priale - MCPSMH	288030	8671458	287593	8670949	734
13	CP Santa María de Huachipa	Huaycoloro	Huachipa, Desembocadura al río Rímac - MCPSMH	287581	8670899	287423	8670408	523
<b>Total</b>								<b>8,542</b>


N°	MUNICIPALIDAD DISTRICTAL	RIO	LOCALIDAD	INICIO		FIN		LONGITUD (m)
				ESTE	NORTE	ESTE	NORTE	
1	Lurigancho Chosica	Corrales	Quebrada Corrales, parte alta - MML	316661	8681838	316800	8681652	254
2	Lurigancho Chosica	Corrales	Quebrada Corrales, parte baja - MML	316951	8681433	317074	8681252	221
3	Lurigancho Chosica	Carossi	Quebrada Carossio - MDLCh	315996	8681443	316215	8681249	303
4	Lurigancho Chosica	Libertad	Quebrada Libertad - MDLCh	315392	8680961	315367	8680643	345
5	Lurigancho Chosica	San Antonio de Pedregal	Quebrada San Antonio Pedregal, parte alta - MDLCh	314370	8682200	314723	8681178	1,189
6	Lurigancho Chosica	San Antonio de Pedregal	Quebrada San Antonio Pedregal parte alta, afluente margen derecha - MDLCh	314082	8682054	314315	8681942	270
7	Lurigancho Chosica	San Antonio de Pedregal	Quebrada San Antonio Pedregal, parte media - MDLCh	314732	8680631	314605	8680271	395
8	Lurigancho Chosica	San Antonio de Pedregal	Quebrada San Antonio Pedregal, parte baja - MDLCh	314571	8679805	314557	8679371	498
9	Lurigancho Chosica	Nicolas de Piérola	Quebrada Nicolas de Piérola, III Zona - MDLCh	312354	8681307	313326	8679580	2,060
10	Lurigancho Chosica	Nicolas de Piérola	Quebrada Nicolas de Pierola II Zona, desembocadura en Rímac - MDLCh	313346	8679511	313626	8679248	411
11	Lurigancho Chosica	Yanacoto	Quebrada Yanacoto, Parte Alta - MDLCh	311096	8679182	311722	8678439	1,099
12	Lurigancho Chosica	Yanacoto	Quebrada Yanacoto, Primer Afluente - MML	311248	8679416	312131	8678806	1,157
13	Lurigancho Chosica	Yanacoto	Quebrada Yanacoto, Segundo Afluente - MML	311645	8679366	311728	8678897	485

14	Lurigancho Chosica	Yanocoto	Quebrada Yanacoto, Tercer Afluente - MML	311888	8679285	311980	8678818	480
15	Lurigancho Chosica	Yanocoto	Quebrada Yanacoto, Cuarto Afluente - MML	312031	8679225	312103	8678815	452
16	Lurigancho Chosica	Chacasana	Quebrada Chacasana - MDLCh	309565	8678631	309885	8677713	1,089
17	Lurigancho Chosica	Chacasana	Quebrada Chacasana, afluente margen derecha - MDLCh	309290	8678464	309627	8678184	445
18	Lurigancho Chosica	Chacasana	Quebrada Chacasana, afluente margen izquierda - MDLCh	309807	8678692	309717	8678533	198
19	Lurigancho Chosica	San Alberto	Quebrada San Alberto, afluente margen derecha - MDLCh	309249	8677428	309418	8677142	339
20	Lurigancho Chosica	San Alberto	Quebrada San Alberto - MDLCh	309510	8677439	309549	8677267	178
21	Lurigancho Chosica	San Alberto	Quebrada San Alberto, afluente margen izquierda - MDLCh	309550	8677459	309551	8677244	224
22	Lurigancho Chosica	Huampani	Quebrada Huampani - MML	307310	8676002	307075	8676450	531
23	Lurigancho Chosica	Huampani	Quebrada La Ronda - MML	318157	8679859	317549	8680251	741
24	Lurigancho Chosica	Señor de los Milagros	Quebrada Señor de los Milagros - MML	316826	8680207	316695	8680404	250
25	Lurigancho Chosica	Mariscal Castilla	Quebrada Mariscal Castilla - MML	316570	8679714	316220	8680348	751
26	Lurigancho Chosica	Rosario	Quebrada Rosario - MDLCh	316144	8679305	315754	8679696	592
27	Lurigancho Chosica	Santo Domingo	Quebrada Santo Domingo - MDLCh	315659	8678694	314848	8678990	924
28	Lurigancho Chosica	California	Quebrada California - MDLCh	314381	8676011	312864	8677254	2,124
<b>TOTAL</b>								<b>18,005</b>

**Nota:** Puntos Críticos de alta vulnerabilidad



Ing. Sixto Celso Palomino García  
**Administrador Local de Agua**  
 Chillón - Rímac - Lurín



Ing. Luis E. Yampufé Morales  
**Director Autoridad Administrativa del Agua**  
 Cañete Fortaleza

Programa Gobierno Regional de Lima Metropolitana



IDENTIFICACION Y VALIDACION DE PUNTOS CRITICOS


I. EN RÍOS

N°	MUNICIPALIDAD DISTRITAL	RIO	LOCALIDAD	INICIO		FIN		LONGITUD (m)
				ESTE	NORTE	ESTE	NORTE	
1	Chaclacayo	Rímac	Puente Huampani o Colegio Mayor	306761	8675639	307111	8675658	364
2	Chaclacayo	Rímac	Puente Girasoles	305472	8675304	305961	8675425	507
3	Chaclacayo	Rímac	El Sol de Huampani a Puente Ñaña	301985	8674437	305376	8675298	3,543
4	Chaclacayo	Rímac	Puente Ñaña	301898	8674400	300942	8673999	1,039
<b>Total</b>								<b>5,453</b>

II. EN QUEBRADAS

N°	MUNICIPALIDAD DISTRITAL	RIO	LOCALIDAD	INICIO		FIN		LONGITUD (m)
				ESTE	NORTE	ESTE	NORTE	
1	Chaclacayo	Rímac	Quebrada Los Cóndores o Mala Muerte, parte alta	310663	8674259	310070	8675085	1,129
2	Chaclacayo	Rímac	Quebrada Los Cóndores o Mala Muerte, parte baja	310227	8674725	310058	8675237	567
3	Chaclacayo	Rímac	Quebrada Santa Inés, parte alta	308745	8675045	308595	8675294	298
4	Chaclacayo	Rímac	Quebrada Santa Inés, sector Opus Dei, parte baja	308586	8675306	308385	8675760	533
5	Chaclacayo	Rímac	Quebrada Las Terrazas	307870	8674867	307858	8674958	94
6	Chaclacayo	Rímac	Quebrada Don Bosco	307622	8674930	307619	8675061	135
7	Chaclacayo	Rímac	Quebrada El Abanico	307294	8674901	307281	8674962	63
8	Chaclacayo	Rímac	Quebrada Cusipata o San Bartolomé, parte alta	307739	8674090	307060	8674536	838
9	Chaclacayo	Rímac	Quebrada Cusipata o San Bartolomé, parte baja	307038	8674550	306691	8674898	514
10	Chaclacayo	Rímac	Quebrada Huascarán o Cementerio, parte alta	306198	8672962	306330	8674441	1,536
11	Chaclacayo	Rímac	Quebrada Huascarán o Cementerio, parte baja	306634	8674764	306433	8675003	333
<b>Total</b>								<b>9,127</b>

Nota: Puntos Críticos de alta vulnerabilidad



Ing. Sixto Gelso Palomino García  
**Administrador Local de Agua**  
 Chillón - Rímac - Lurín



Ing. Daniel Godoy Castañeda  
**Subgerente Regional Agrario**  
 Programa Gobierno Regional de Lima Metropolitana




Ing. Luis E. Yampufé Morales  
**Director Autoridad Administrativa del Agua**  
 Cañete Fortaleza



**IDENTIFICACION Y VALIDACION DE PUNTOS CRITICOS**

N°	MUNICIPALIDAD DISTRICTAL	RIO	LOCALIDAD	INICIO		FIN		LONGITUD (m)
				ESTE	NORTE	ESTE	NORTE	
1	Ate	Rímac	Ramiro Priale, Bocatoma	299936	8673523	299322	8672594	1,132
2	Ate	Rímac	Bello Horizonte a Puente Peatonal Foncodes	299270	8672561	297126	8672046	2,236
3	Ate	Rímac	Puente peatonal Carapongo a bocatoma	297118	8672027	296086	8671830	1,090
4	Ate	Rímac	Bocatoma SEDAPAL	296075	8671827	295261	8671709	845
5	Ate	Rímac	Puente Bailey a Puente Huachipa	293991	8671305	293097	8671114	923
6	Ate	Rímac	Ex Chancadora Recicla	292513	8670774	289987	8670267	2,602
<b>TOTAL</b>								<b>8,828</b>

**Nota:** Puntos Críticos de alta vulnerabilidad



Ing. Sixto Celso Palomino García  
**Administrador Local de Agua**  
 Chillón - Rímac - Lurín



Ing. Daniel Godoy Castañeda  
**Subgerente Regional Agrario**  
 Programa Gobierno Regional de Lima Metropolitana




Ing. Luis E. Yampufé Morales  
**Director Autoridad Administrativa del Agua**  
 Cañete Fortaleza

IDENTIFICACION Y VALIDACION DE PUNTOS CRITICOS

N°	MUNICIPALIDAD DISTRITAL	RIO	LOCALIDAD	INICIO		FIN		LONGITUD (m)
				ESTE	NORTE	ESTE	NORTE	
1	El Agustino	Rímac	Asociaciones de Viviendas San Andres y Las Praderas de Santa Anita	287584	8670386	285989	8669806	1,700
2	El Agustino	Rímac	San Andres, Las Praderas de Santa Anita y Talavera La Reyna	284238	8669839	285313	8669769	1,092
3	El Agustino	Rímac	Puente Los Libertadores a Asociación Portales de San José	282895	8669666	283567	8669701	676
4	El Agustino	Rímac	Vicente Bajo a Puente Piramide del Sol	282671	8669659	281967	8669464	731
5	El Agustino	Rímac	Asentamientos Humanos Los Socialistas, Los Forjadores, Ancieta Baja	281839	8669410	281211	8669267	648
6	El Agustino	Rímac	El Bulevard	281176	8669246	280979	8669005	316
<b>TOTAL</b>								<b>5,163</b>

Nota: Puntos Críticos de alta vulnerabilidad



Ing. Sixto Celso Palomino García  
**Administrador Local de Agua**  
 Chillón - Rímac - Lurín



Ing. Daniel Godoy Castañeda  
**Subgerente Regional Agrario**  
 Programa Gobierno Regional de Lima Metropolitana




Ing. Luis E. Yampufé Morales  
**Director Autoridad Administrativa del Agua**  
 Cañete Fortaleza

**IDENTIFICACION Y VALIDACION DE PUNTOS CRITICOS**

N°	MUNICIPALIDAD DISTRITAL	RIO	LOCALIDAD	INICIO		FIN		LONGITUD (m)
				ESTE	NORTE	ESTE	NORTE	
1	Cercado de Lima	Rímac	Puente Huanuco	280618	8667928	280056	8667767	599
2	Cercado de Lima	Rímac	Entre Puente Balta y Abancay	279849	8667795	279525	8667815	326
3	Cercado de Lima	Rímac	Puente Trujillo	278830	8667930	279366	8667820	561
4	Cercado de Lima	Rímac	Entre Puente Santa Rosa y Puente Rayito de Sol	278404	8668106	278789	8667948	417
5	Cercado de Lima	Rímac	Puente del Ejercito	278099	8668253	277355	8668316	751
6	Cercado de Lima	Rímac	Entre Puente 3 de Mayo y Puente Santa María	276917	8668659	276255	8668580	694
7	Cercado de Lima	Rímac	Puente Dueñas	274823	8668756	275327	8668722	508
8	Cercado de Lima	Rímac	Puente Bella Unión	273929	8668713	273660	8668654	277
<b>TOTAL</b>								<b>4,133</b>

**Nota:** Puntos Críticos de alta vulnerabilidad



Ing. Luis E. Yampufé Morales  
**Director Autoridad Administrativa del Agua**  
**Cañete Fortaleza**



Ing. Daniel Godoy Castañeda  
**Subgerente Regional Agrario**  
**Programa Gobierno Regional de Lima Metropolitana**



Ing. Sixto Celso Palomino García  
**Administrador Local de Agua**  
**Chillón - Rímac - Lurín**




IDENTIFICACION Y VALIDACION DE PUNTOS CRITICOS

N°	MUNICIPALIDAD DISTRITAL	RIO	LOCALIDAD	INICIO		FIN		LONGITUD (m)
				ESTE	NORTE	ESTE	NORTE	
1	Cercado de Lima	Rímac	Puente Huanuco	280618	8667928	280056	8667767	599
2	Cercado de Lima	Rímac	Entre Puente Balta y Abancay	279849	8667795	279525	8667815	326
3	Cercado de Lima	Rímac	Puente Trujillo	278830	8667930	279366	8667820	561
4	Cercado de Lima	Rímac	Entre Puente Santa Rosa y Puente Rayito de Sol	278404	8668106	278789	8667948	417
5	Cercado de Lima	Rímac	Puente del Ejercito	278099	8668253	277355	8668316	751
6	Cercado de Lima	Rímac	Entre Puente 3 de Mayo y Puente Santa María	276917	8668659	276255	8668580	694
7	Cercado de Lima	Rímac	Puente Dueñas	274823	8668756	275327	8668722	508
8	Cercado de Lima	Rímac	Puente Bella Unión	273929	8668713	273660	8668654	277
<b>TOTAL</b>								<b>4,133</b>

Nota: Puntos Críticos de alta vulnerabilidad



Ing. Sixto Gelso Palomino García  
**Administrador Local de Agua**  
 Chillón - Rímac - Lurín



Ing. Daniel Godoy Castañeda  
**Subgerente Regional Agrario**  
 Programa Gobierno Regional de Lima Metropolitana






Ing. Luis E. Yampufé Morales  
**Director Autoridad Administrativa del Agua**  
 Cañete Fortaleza

**IDENTIFICACION Y VALIDACION DE PUNTOS CRITICOS**

N°	MUNICIPALIDAD DISTRITAL	RIO	LOCALIDAD	INICIO		FIN		LONGITUD (m)
				ESTE	NORTE	ESTE	NORTE	
1	Carmen de la Legua Reynoso	Rímac	Maestranza a PueNte Faucett - MDCLR y MML	271487	8668184	272825	8668479	1,375
<b>Total</b>								<b>1,375</b>

**Nota:** Puntos Críticos de alta vulnerabilidad

 Ing. Sixto Celso Palomino García <b>Administrador Local de Agua</b> Chillón - Rímac - Lurín	 Ing. Daniel Godoy Castañeda <b>Subgerente Regional Agrario</b> Programa Gobierno Regional de Lima Metropolitan.	 Ing. Luis E. Yampufé Morales <b>Director Autoridad Administrativa del Agua</b> Cañete Fortaleza
--	--	--

"Año de la Lucha contra la Corrupción y la Impunidad"

Lima, 13 SET. 2019

Oficio Circular N° 012-2019-MML/PGRLM-GR

MINAGRI - V-OACID-YAUYOS  
 CUT: 00039055-2019  
 ASUAZ-16/09/2019 13:59:53



011900100864

Señor  
**ING. JORGE LUIS MONTENEGRO CHAVESTA**  
 Viceministro de Desarrollo e Infraestructura Agraria y Riego del MINAGRI

Presente.-

**Asunto:** Validación y priorización de Puntos Críticos frente a los posibles efectos del fenómeno El Niño 2020.

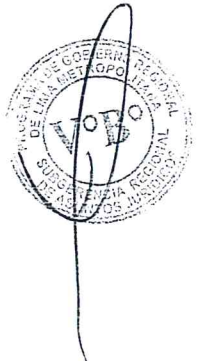
**Referencia:** Acta N° 18-2019-MML-PGRLM-SRA

De mi mayor consideración:

Es grato dirigirme a usted, para saludarlo cordialmente y a la vez manifestarle que la "Autoridad Local del Agua (ALA) Chillón, Rímac y Lurín (ChiRiLu)" con la participación de la Municipalidad Metropolitana de Lima y los gobiernos locales de su jurisdicción, contrastó y validó la información de 302 Puntos Críticos mitigables a lo largo de 103,496 metros de cauces de ríos y quebradas en las cuencas medias y bajas de los ríos que llevan los mismos nombres de la ALA, priorizándolos en 126 Segmentos Críticos, por consideraciones técnicas y operativas en el marco de los acuerdos tomados en las reuniones sostenidas en la "Comisión Especial Multipartidaria de Seguimiento al Proceso de Reconstrucción en las Zonas Afectadas por el Fenómeno de El Niño Costero" del Congreso de la República, y con el Viceministro de Desarrollo e Infraestructura Agraria del Ministerio de Agricultura y Riego, ambas realizadas el 29 de agosto del presente año.




Con la seguridad de contar con su apoyo para la gestión del financiamiento a la intervención mediante actividades de encauzamiento de corto plazo, a fin de evitar pérdidas humanas y materiales durante los próximos meses, requerimos su opinión favorable a la citada validación y su respaldo ante las autoridades competentes.



Hago propicia la oportunidad para reiterar mi consideración y estima.

Sin otro particular, quedo de usted.

Atentamente,

  
 MUNICIPALIDAD METROPOLITANA DE LIMA  
 PROGRAMA DE GOBIERNO REGIONAL DE LIMA METROPOLITANA  
 NEPTALI SAMUEL SANCHEZ FIGUEROA  
 GERENTE REGIONAL

AUTORIDAD NACIONAL DEL AGUA  
 Jetatura  
 19 SEP 2019  
 Recibido por: *[Signature]*  
 Hora: 15:00 CUT: *[Signature]*

AUTORIDAD NACIONAL DEL AGUA  
**VENTANILLA ÚNICA RECEPCIÓN**  
 19 SEP 2019  
 Recibido por: *[Signature]*  
 Hora: 12:13 Folios: 30  
 CUT: 187720  
 LA RECEPCION NO IMPLICA CONFORMIDAD

NSF/dgc  
SRA



**ACTA N° 18 -2019-MML-PGRLM-SRA**

**I. DATOS DEL INICIO DE LA REUNION**

Fecha	03 de Setiembre de 2019		
Hora de inicio	09:00 am		
Lugar	Administración Local del Agua Chillón Rímac Lurín (ALA-ChiRiLu)		
Ubigeo	Distrito	Provincia	Departamento
	San Martín de Porres	Lima	Lima
Representantes ALA ChiRiLu	SIXTO CELSO PALOMINO GARCÍA Administrador Local de Agua  JORGE LUIS TESÉN VELÁSQUEZ Área Técnica		
Representante PGRLM	Daniel Godoy Castañeda		
Cargo representante	Subgerente Regional Agrario		
Proyecto relacionado	Validación de Puntos y Segmentos Críticos para actividades de encauzamiento y descolmatación		

**II. DETALLE DEL ACTA**

1. A solicitud de los Congresistas de la República Edmundo del Aguila y Edwin Vergara que integran la "Comisión Especial de Seguimiento al Proceso de Reconstrucción en las Zonas Afectadas por el Niño Costero", así como del Ing. Jorge Luis Montenegro Chavesta, Viceministro de Desarrollo e Infraestructura Agraria del MINAGRI, del Ing. Marcelo Gonzalo Cedamano Rodríguez Director Ejecutivo del PSI-MINAGRI, del Sr. José Abásalo Tejada, Representantes de la ANA y del Ing. Carlos Estrada, Director Ejecutivo del PNC-MVCS, se validó la información de los Puntos Críticos elaborada por la Municipalidad Metropolitana de Lima y de las Municipalidades distritales de su jurisdicción, así como de la proporcionada por las Juntas de Usuarios de los Sectores Hidráulico de los ríos Chillón, Rímac y Lurín que han sido presentadas como el producto de evaluaciones de campo que han realizado en los ríos y quebradas en las cuencas baja y media de los ríos Chillón, Rímac y Lurín.
2. Además, se ha considerado la información proporcionada por la Municipalidad Distrital de Comas sobre el Proyecto (CU 2328540) Mejoramiento del Puente Peatonal en el Sector Puente Tambo Río, Zona 14, distrito de Comas, Provincia de Lima, Región Lima
3. Toda información fue revisada y contrastada por la ALA Chillón Rímac y Lurín
4. Debido a consideraciones técnicas y operativas los Puntos Críticos han sido agrupados en Segmentos Críticos. Esto implica que el nombre del indicador "Porcentaje de Puntos Críticos en riberas -en ríos y quebradas- no protegidas ante peligros" NO SERÁ CAMBIADO, por el contrario deberá mantenerse en el nivel de objetivo de la matriz lógica de los documentos que se elaboren para gestionar las intervenciones.
5. Se anexa como parte de la presente acta las "tablas de identificación y validación de Puntos Críticos" y las "tabla de identificación y validación de Segmentos críticos" a nivel distrital de Carabayllo, Puente Piedra, Los Olivos, San Martín, Chaclacayo, Lurigancho Chosica, Ate, El Agustino, Lima Cercado, Carmen de la Legua Reynoso, Cieneguilla, Pachacamac y Lurín, cuya información está resumida en la siguiente tabla:

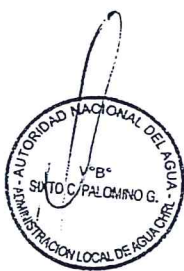




TABLA  
RESUMEN DE IDENTIFICACION Y VALIDACION DE PUNTOS CRITICOS Y SEGMENTOS CRITICOS

RÍO	DISTRITO	PUNTOS CRITICOS (N°)	SEGMENTOS CRITICOS (N°)	LOGITUD SEGMENTOS CRITICOS (m)
Chillón	Carabayllo	13	8	6,123
	Puente Piedra	5	2	1,364
	Comas	9	2	2,843
	Los Olivos	12	5	1,142
	San Martín	7	5	3,367
	<b>SUBTOTAL</b>	<b>46</b>	<b>22</b>	<b>14,839</b>
Rímac	Chaclacayo	18	9	11,161
	Lurigancho Chosica	115	54	34,607
	Ate	9	5	7,696
	El Agustino	26	6	5,163
	Lima Cercado	10	8	4,133
	Carmen de la Legua Reynoso	1	1	1,375
	<b>SUBTOTAL</b>	<b>179</b>	<b>83</b>	<b>64,135</b>
Lurín	Cieneguilla	59	12	15,954
	Pachacamac	10	3	5,100
	Lurín	8	6	3,468
	<b>SUBTOTAL</b>	<b>77</b>	<b>21</b>	<b>24,522</b>
<b>TOTAL</b>		<b>302</b>	<b>126</b>	<b>103,496</b>



*[Handwritten signature]*



"Año de la Lucha contra la Corrupción y la Impunidad"

### CONCLUSIONES / ACUERDOS

#### 1. Autoridad Local de Aguas Chillón Rímac y Lurín

- Con la participación del Programa de Gobierno Regional de Lima Metropolitana (PGRLM), la Municipalidad Metropolitana de Lima y de los gobiernos locales de su jurisdicción se validó 302 Puntos Críticos, agrupados en 126 Segmentos Críticos, ubicadas a lo largo de 103496 metros lineales de cauces en las cuencas bajas y medias del río Chillón, Lurín y Rímac.
- Con esta información las municipalidades y el PGRLM gestionarán el financiamiento que se requieren para las actividades de encauzamiento y/o descolmatación debido a que con los recursos que el Programa Nuestras Ciudades del MVCS tiene asignado para intervenir en Chillón, Rímac y Lurín no se podría intervenir de manera oportuna en todos los Puntos Críticos identificados-priorizados y para los cuales las municipalidades y el PGRLM no disponen del presupuesto requerido


#### 2. Programa de Gobierno Regional de Lima Metropolitana

- Remitirá a las municipalidades la información validada.
- Remitirá al INDECI y al CENEPRED la información validada para que prioricen las intervenciones.
- Remitirá la información validada al PNC-MVCS, al PSI-MINAGRI, al despacho Viceministerial de Desarrollo e Infraestructura Agraria del MINAGRI, al Jefe Nacional de la ANA, a la Autoridad de Reconstrucción con Cambios y a la "Comisión Especial de Seguimiento al Proceso de Reconstrucción en las Zonas Afectadas por el Niño Costero" del Congreso para que apoyen la gestión del financiamiento

### III. DATOS DEL CIERRE DE LA REUNION

Fecha de termino	06 de Setiembre de 2019
Hora de termino	04:00 pm
Lugar	Administración Local del Agua Chillón Rímac Lurín (ALA-ChiRiLu)

### IV. FIRMAN LOS INTERVINIENTES

  
 Representante Acreditado  
 Nombres: Daniel Francisco  
 Apellidos: Godoy Castañeda  
 Cargo: Sugerente Regional Agrario  
 Institución: Programa de Gobierno Regional De Lima Metropolitana

  
 AUTORIDAD NACIONAL DEL AGUA  
 ADMINISTRACION LOCAL DE AGUA  
 CHILLON - RIMAC - LURIN

SIXTO CELSO PALOMINO GARCIA  
 Administrador Local del Agua

  
 JORGE TESENU  
 ALA CMR

(\*) Todos los documentos que se adjuntan forman parte de la presente acta



IDENTIFICACION Y VALIDACION DE PUNTOS CRITICOS Y SEGMENTOS CRITICOS

RÍO	DISTRITO	PUNTOS CRITICOS (N°)	SEGMENTOS CRITICOS (N°)	LOGITUD SEGMENTOS CRITICOS (m)
Chillón	Carabaylo	13	8	6,123
	Puente Piedra	5	2	1,364
	Comas	9	2	2,843
	Los Olivos	12	5	1,142
	San Martín	7	5	3,367
	SUBTOTAL	46	22	14,839
	Chaclacayo	18	9	11,161
Rímac	Lurigancho Chosica	115	54	34,607
	Ate	9	5	7,696
	El Agustino	26	6	5,163
	Lima	10	8	4,133
	Carmen de la Legua Reynoso	1	1	1,375
SUBTOTAL	179	83	64,135	
Lurín	Cieneguilla	59	12	15,954
	Pachacamac	10	3	5,100
	Lurín	8	6	3,468
SUBTOTAL	77	21	24,522	
<b>TOTAL</b>		<b>302</b>	<b>126</b>	<b>103,496</b>

NOTA:

El Segmento Crítico se refiere a agrupamiento de los Puntos Críticos en cauces expuestos a riesgos

Debido a consideraciones técnicas los Puntos Críticos han sido agrupados en Segmentos Críticos por consideraciones operativas.

Esto no implica que el nombre del indicador "Porcentaje de Puntos Críticos en riberas de ríos y quebradas no protegidas ante peligros" sea cambiado, por lo tanto, deberá mantenerse en el nivel de objetivo de la matriz lógica

*[Handwritten signature]*  
 Director General  
 P. 602 CM

AUTORIDAD NACIONAL DEL AGUA  
 ADMINISTRACION LOCAL DE AGUA  
 CHILLON - RIMAC - LURIN  
 SIXTO CELSO PALOMINO GARCIA  
 Administrador Local del Agua

*[Handwritten signature]*  
 SORCE TESSEN U.  
 A-LA CHRC