







Leyenda

-  Albergue Temporal
-  Area de evacuación
-  Zona inundable
-  Ruta de Evacuación

INSTITUTO NACIONAL DE DEFENSA CIVIL
DIRECCIÓN DE PREPARACIÓN - CEPIG

LAMBAYEQUE
P.J. SAN NICOLÁS

SIMULACRO
31 DE AGOSTO

Fuente: INDECI 1:2,096

Elaborado por:
INDECI - DIPRE - CEPIG Fecha: Agosto 2015

PELIGRO : INUNDACION

UBICACION - Al norte de Lima	UBICACION DE LA ZONA DE RIESGO: - Pueblo Joven San Nicolas - Margen der. de la acequia Pulen. Ciudad de Chiclayo
SECTOR - Chiclayo	POBLACION AL 2007 - 260,000
CUENCA - Chanay (Aceq. Pulen)	POBLACION EXPUESTA: - 150 familias
ALTITUD: - 27 m.s.n.m.	NIVEL DE RIESGO - Muy Alto

