CENEPRED
Centro Nacional de Estimación, Prevención y Reducción del Riesgo de Desastres

REPORTE SEMANAL N° 008-2025-CENEPRED

05 AL 11 DE MAYO

GESTIÓN PROSPECTIVA Y CORRECTIVA DEL RIESGO DE DESASTRES

Abril 2025

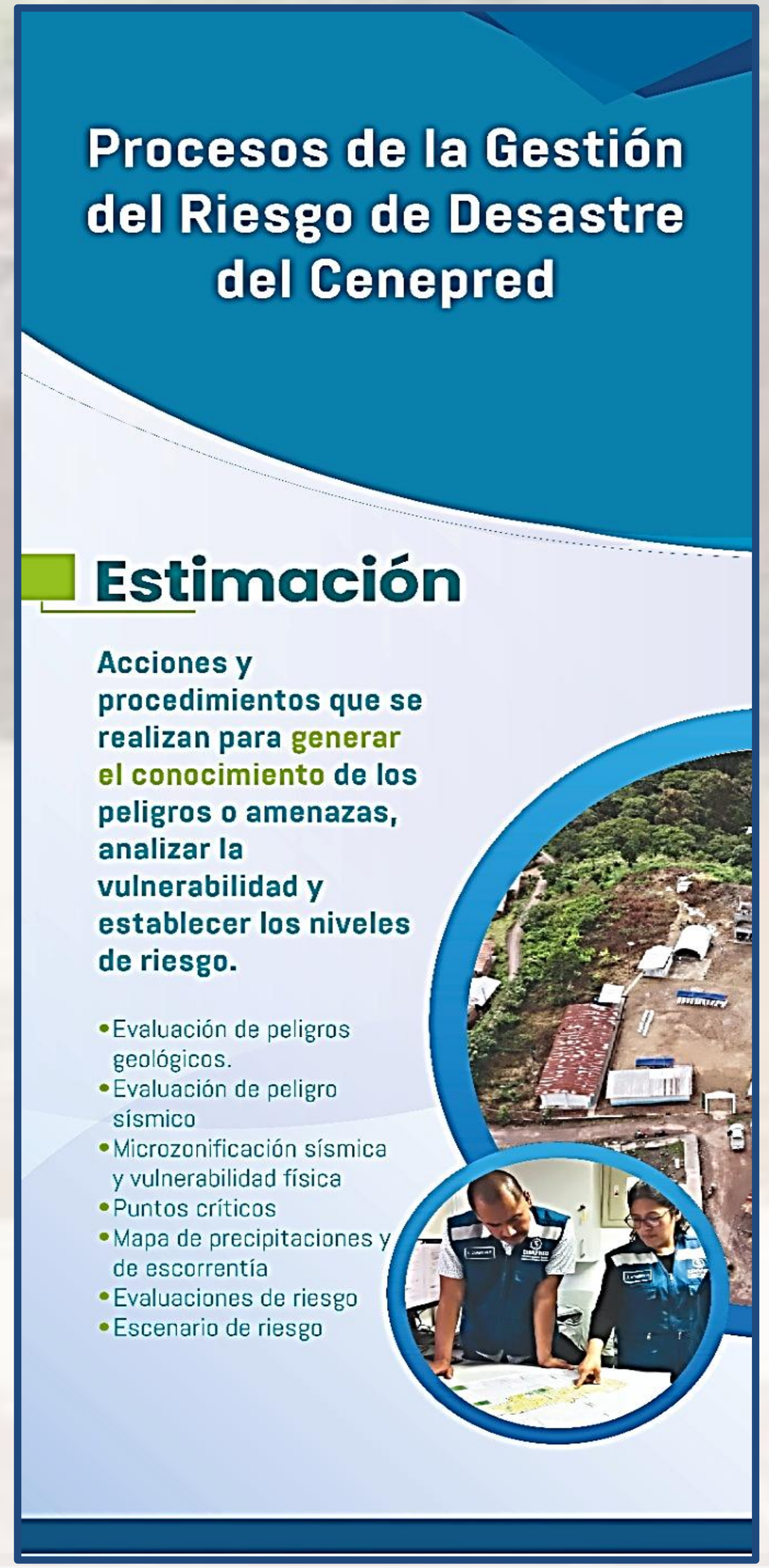

PRONÓSTICO TRIMESTRAL

PRONÓSTICO TRIMESTRAL

Escenario de Riesgo

ante la temporada de Lluvia

(Con base en el Informe Técnico N° 05 -2025/SENAMHI-DMA-SPC)

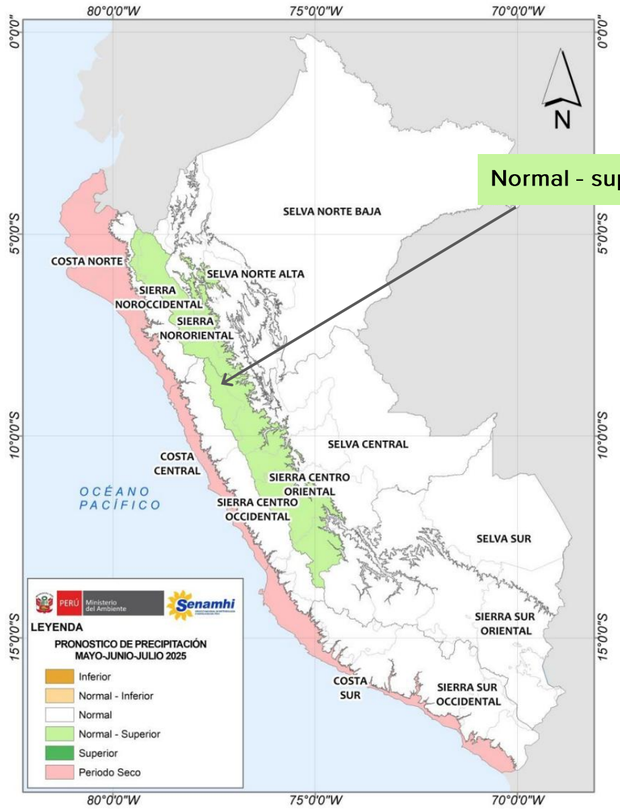

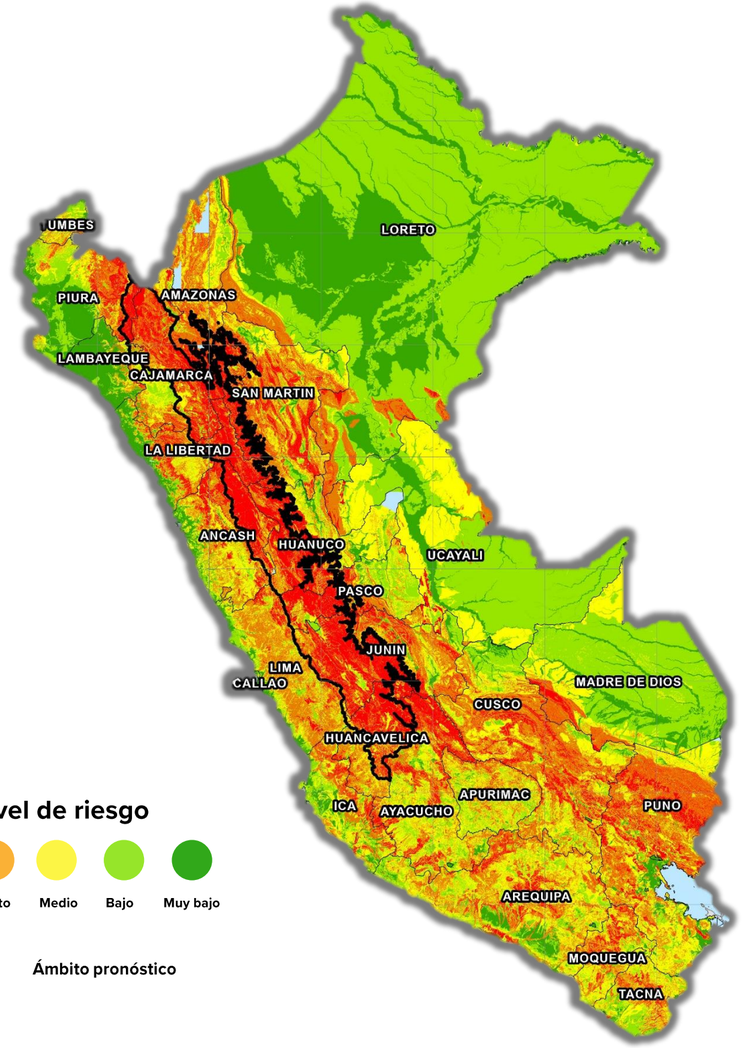

Nivel de riesgo

Muy alto | Alto | Medio | Bajo | Muy bajo

Ámbito pronóstico

Mayo - Julio 2025

Movimientos en masa

929,767
Población

14,331
Centros poblados

417,285
Viviendas

6,338
Inst. Educativas

998
Est. de Salud

Muy alto

Departamentos con mayor población expuesta:

CAJAMARCA	199,760
HUÁNUCO	172,532
ÁNCASH	140,848
HUANCAVELICA	124,421
LA LIBERTAD	87,952

PERÚ Ministerio de Defensa

CENEPRED Centro Nacional de Estimación, Prevención y Reducción del Riesgo de Desastres

Ponle PUNCHE y ganamos todos PERÚ

PRONÓSTICO TRIMESTRAL

Escenario de Riesgo

ante la temporada de Lluvia

(Con base en el Informe Técnico N° 05 -2025/SENAMHI-DMA-SPC)

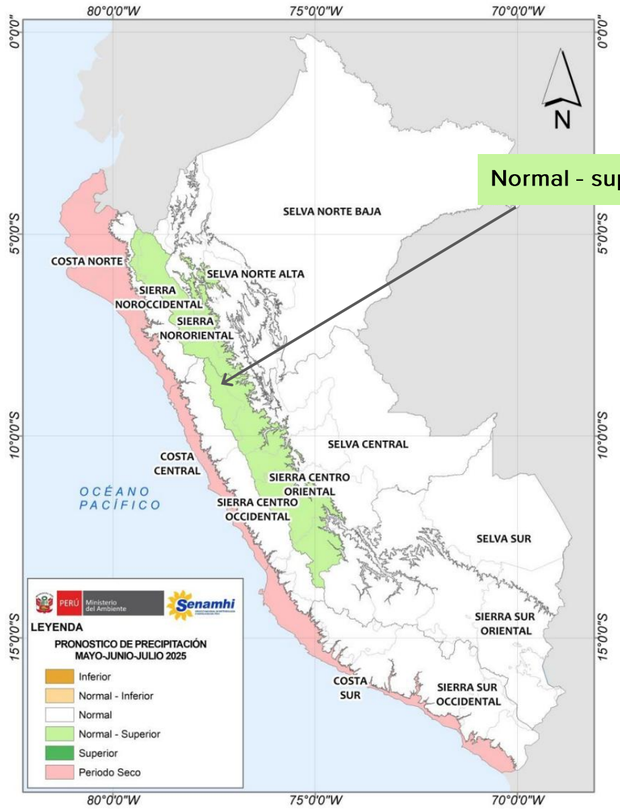

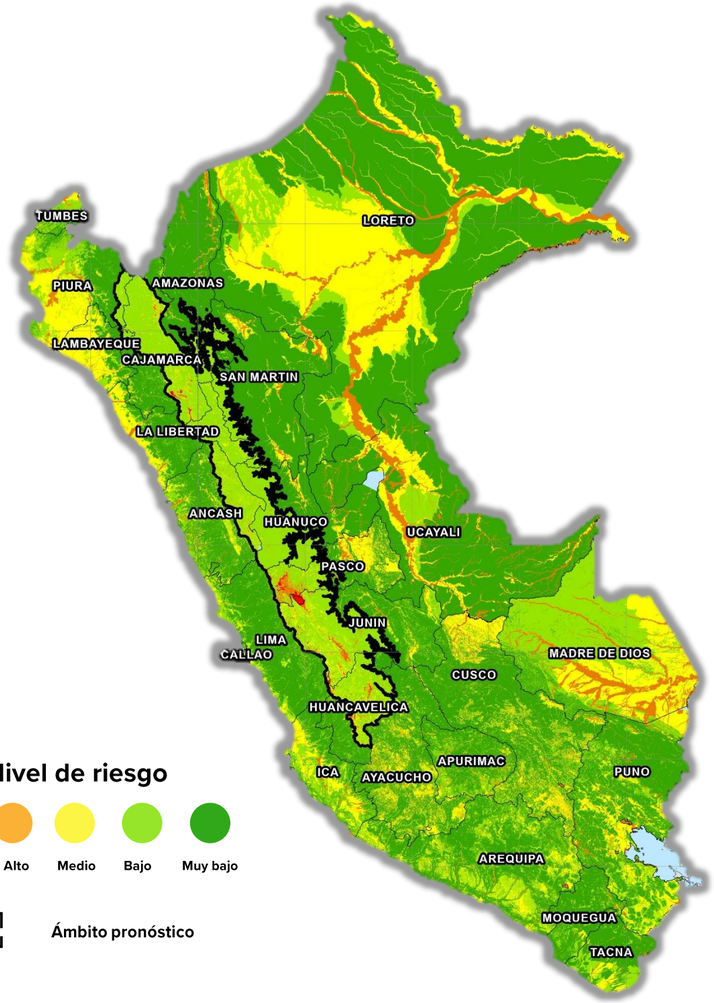

Mayo - Julio 2025

Inundaciones

378,535
Población

514
Centros poblados

125,436
Viviendas

714
Inst. Educativas

362
Est. de Salud

Muy alto

Departamentos con mayor población expuesta:

CAJAMARCA	228,575
HUANCAVELICA	74,378
LA LIBERTAD	41,447
JUNÍN	27,549
ÁNCASH	4,111

PERÚ Ministerio de Defensa

CENEPRED Centro Nacional de Estimación, Prevención y Reducción del Riesgo de Desastres

Ponle PUNCHE y ganamos todos PERÚ

PRONÓSTICO TRIMESTRAL

Escenario de Riesgo

ante la temporada de Bajas Temperaturas

(Con base en el Informe Técnico N° 05 -2025/SENAMHI-DMA-SPC)

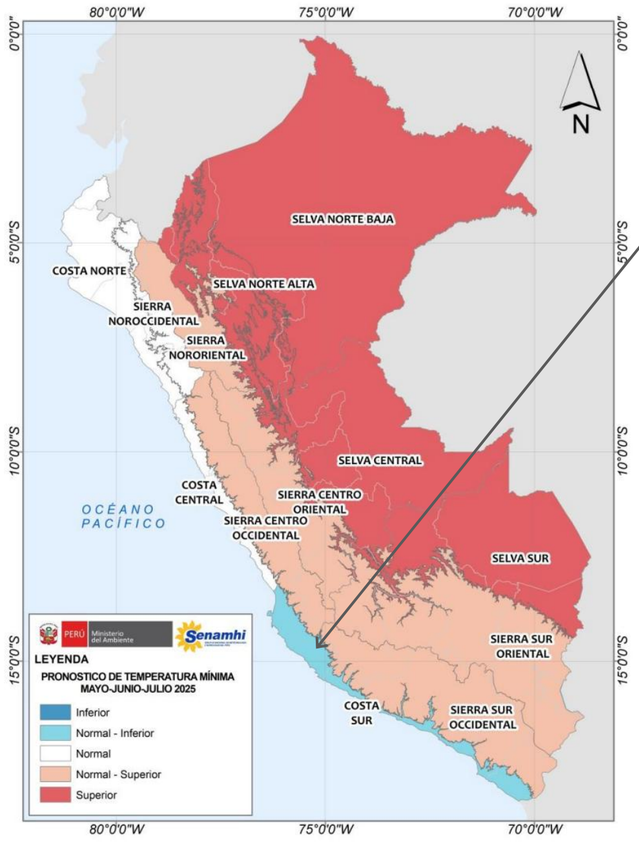

Normal - inferior

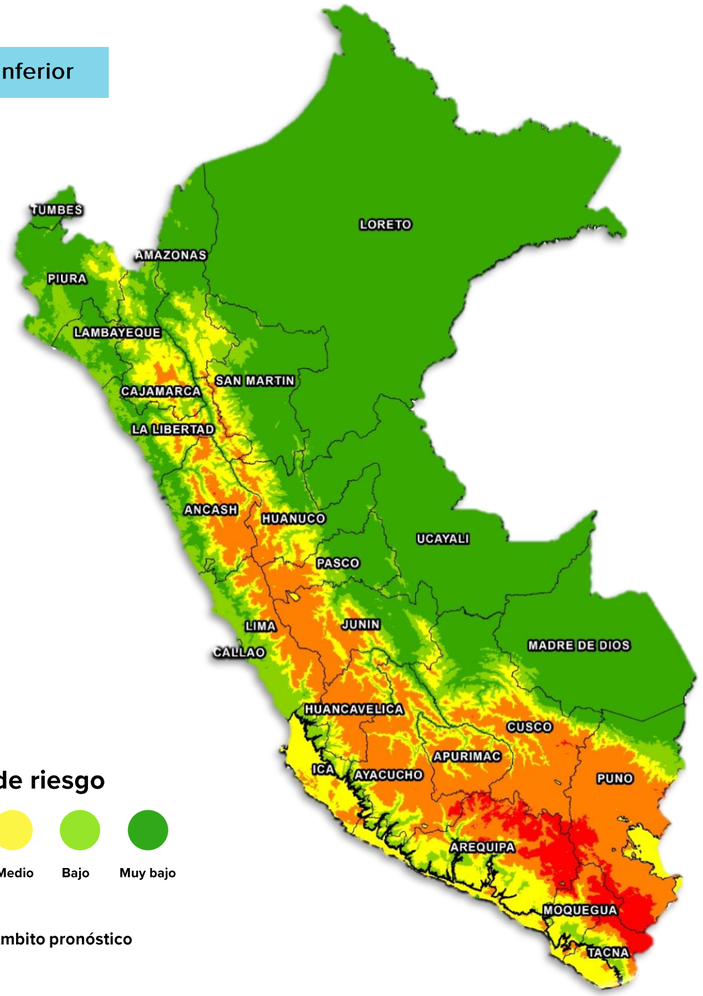

Nivel de riesgo

Muy alto | Alto | Medio | Bajo | Muy bajo

Ámbito pronóstico

Mayo - Julio 2025

Bajas Temperaturas

3,117
Población

49
Centros poblados

3,747
Viviendas

8
Inst. Educativas

3
Est. de Salud

Alto

Departamentos con mayor población expuesta:

TACNA	1,831
ICA	1,276
AREQUIPA	10

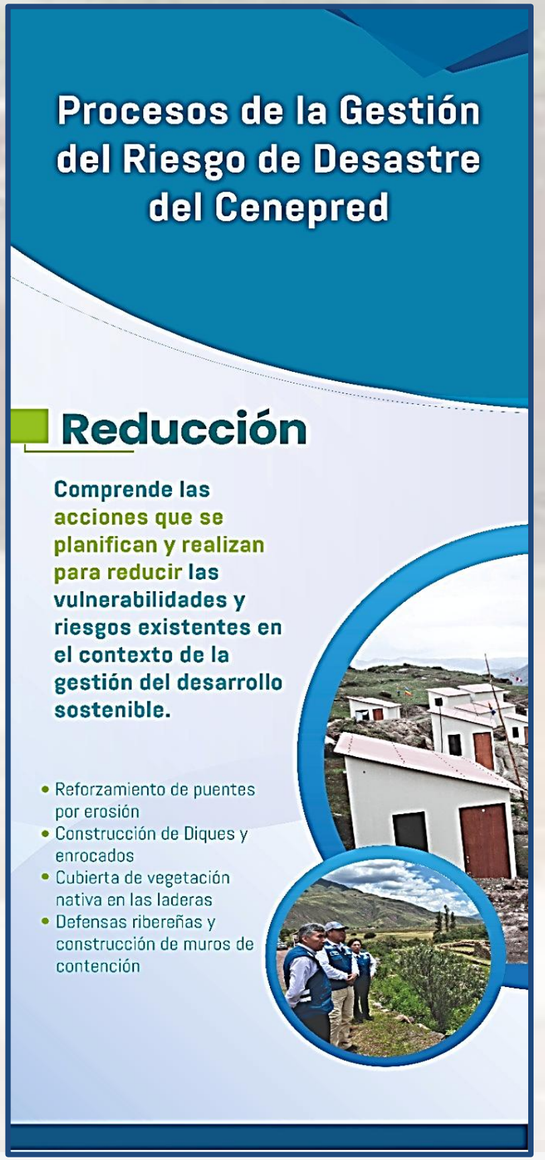

PLANES MULTISECTORIALES

INUNDACIONES Y MOVIMIENTOS EN MASA

PERÚ Ministerio de Defensa

CENEPRED
Centro Nacional de Estimación, Prevención y Reducción del Riesgo de Desastres

Ponle Punche a tu gobierno local PERÚ

PLAN MULTISECTORIAL

ESCENARIO DE RIESGO POR INUNDACIONES Y MOVIMIENTOS EN MASA
EN EL MARCO DEL PLAN MULTISECTORIAL 2025 - 2027

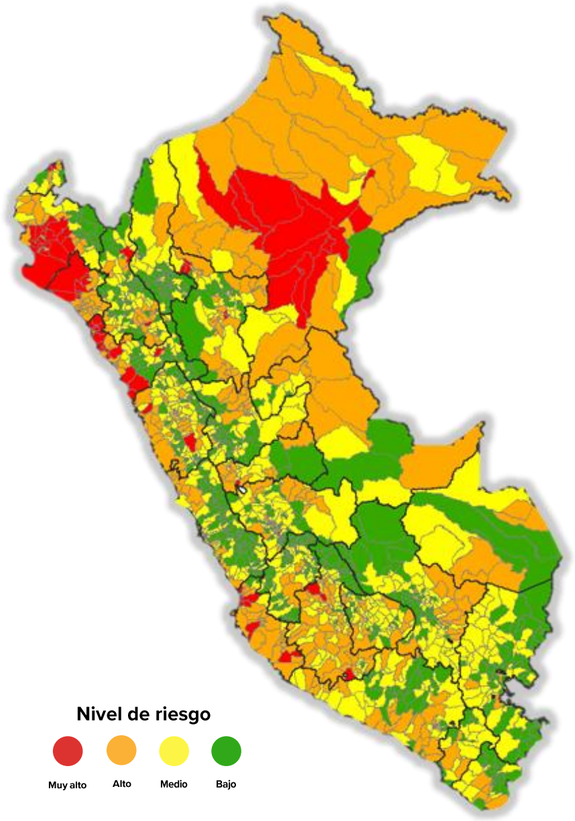

ESCENARIO DE RIESGO POR INUNDACIONES

Riesgo	Muy alto	Alto
Distritos:	78	430
Población:	2 396 286	11 057 078
Viviendas:	737 408	3 625 504
E. Salud:	529	2 533
I. Educativas:	5 095	20 885
S. Agrícola (Ha):	8 509	32 851
Vías (Km)	8 955	44 633

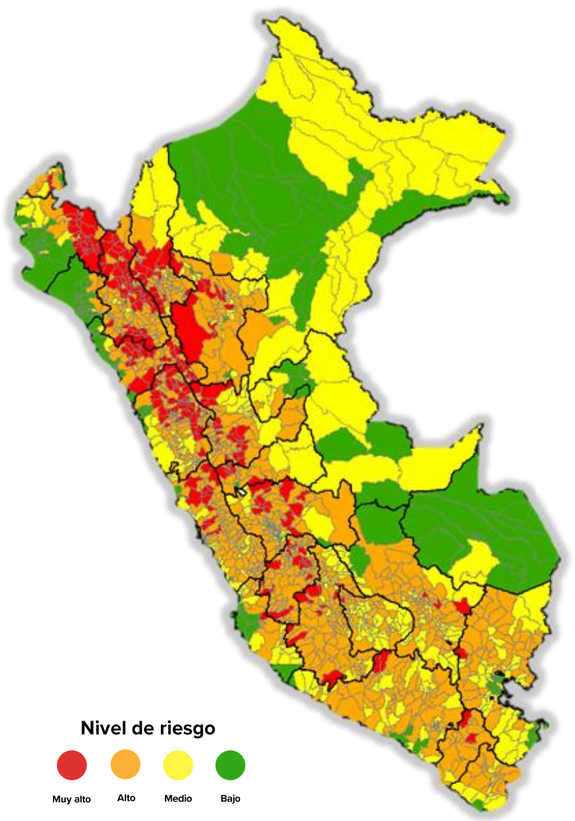

ESCENARIO DE RIESGO POR MOVIMIENTOS EN MASA

Riesgo	Muy alto	Alto
Distritos:	264	957
Población:	3 017 508	9 311 769
Viviendas:	1 124 497	3 437 663
E. Salud:	1 822	3 741
I. Educativas:	15 152	29 957
S. Agrícola (Ha):	25 052	46 875
Vías (Km)	35 461	91 734

AVANCE PLIA 2025 -2027

OBJETIVO

CONTRIBUIR CON EL CONOCIMIENTO DEL RIESGO POR INUNDACIONES

FASES DEL ESTUDIO

- **PRIMERA FASE: SUSCEPTIBILIDAD A INUNDACIONES DE LA CUENCA DEL RÍO GRANDE.**
- **SEGUNDA FASE: ANÁLISIS DE LOS ELEMENTOS EXPUESTOS EN LAS ZONAS INUNDABLES.**
- **TERCERA FASE: ESCENARIOS DE RIESGO POR INUNDACIONES (NASCA Y LUCANAS).**

Anexo 01: Cronograma de ejecución de las intervenciones - PLIA 2025

SECTOR	ENTIDAD RESPONSABLE	UNIDAD EJECUTORA	DESCRIPCIÓN DE INTERVENCIONES DEL PLAN	ALCANCE GEOGRÁFICO DEL PLAN	DESCRIPCIÓN_DEPARTAMENTAL	DESCRIPCIÓN_PROVINCIA	DESCRIPCIÓN_DISTRITO	UNIDAD DE MEDIDA DEL PLAN	META FÍSICA 2025 DEL PLAN	DURACIÓN	INICIO (DD/MM/AA)	ENTREGA DE BS/SS (DD/MM/AA)
Ministerio de Defensa	CENEPRED	CENEPRED	Elaboración de escenario de riesgo por inundación en la provincia de Nazca, departamento de Ica	Provincia	Ica	*Nazca*		Estudio	1	*5 meses*	*1/03/2025*	*30/07/2025*
Ministerio de Defensa	CENEPRED	CENEPRED	Elaboración de escenario de riesgo por inundación en la provincia de Lucanas, departamento de Ayacucho	Provincia	Ayacucho	*Ayacucho*		Estudio	1	*5 meses*	*1/03/2025*	*30/07/2025*

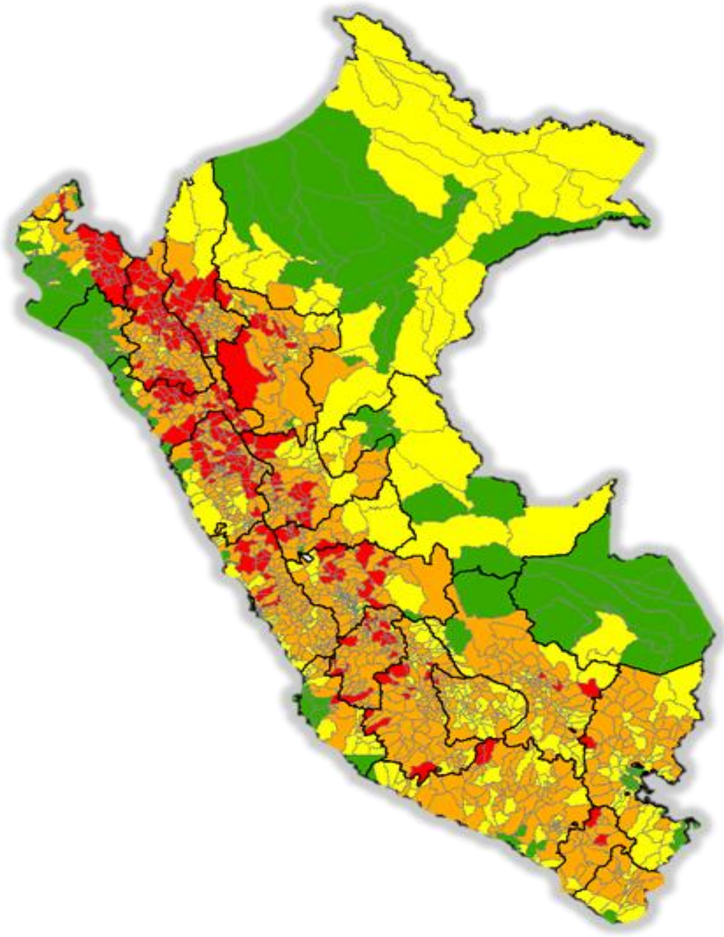

SGRD-PCM. (2025). PLAN MULTISECTORIAL ANTE LLUVIAS INTENSAS Y PELIGROS ASOCIADOS 2025 – 2027
HTTPS://CDN.WWW.GOB.PE/UPLOADS/DOCUMENT/FILE/7472035/6360542-PLAN-MULTISECTORIAL-ANTE-LLUVIAS-INTENSAS-Y-PELIGROS-ASOCIADOS-2025-2027%282%29.PDF?V=1736523577

PERÚ Ministerio de Defensa

CENEPRED Centro Nacional de Estimación, Prevención y Reducción del Riesgo de Desastres

Ponle PUNCHE y ganamos todos PERÚ

INCENDIOS FORESTALES

PLAN MULTISECTORIAL

ESCENARIO DE RIESGO ANTE INCENDIOS FORESTALES
EN EL MARCO DEL PLAN MULTISECTORIAL 2025 - 2027

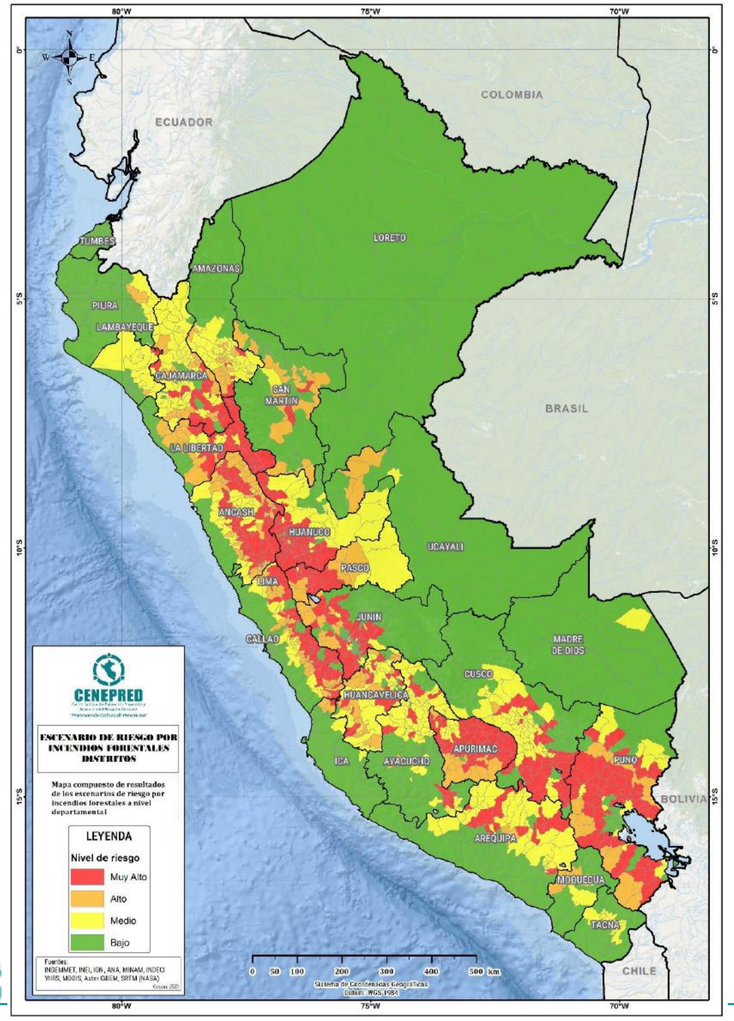

Tabla 1. *Áreas de niveles de riesgo a incendios forestales en el Perú*

Nivel	Área aprox. (km²)	Porcentaje (%)
Muy alto	133,966.40	10.42
Alto	117,377.87	9.13
Medio	210,021.99	16.34
Bajo	823,849.34	64.10
Total	1,285,215.60	100

Fuente: Elaborado por CENEPRED. 2023

APROXIMADAMENTE, EL 80 % DE LAS EMERGENCIAS POR IF EN PERÚ SE DESARROLLAN ENTRE 1500 Y 4000 M S. N. M. (ZUBIETA ET AL., 2021)

ELEMENTOS EXPUESTOS EN RIESGO MUY ALTO

- 512,726 Población total
- 160,505 Viviendas
- 3,553 Inst. Educativas
- 514 Est. Salud
- 1,033,638 Sup. agrícola (ha)
- 1,386 Mon. arqueológicos

PERÚ Ministerio de Defensa

CENEPRED Centro Nacional de Estimación, Prevención y Reducción del Riesgo de Desastres

Ponle PUNCHE y ganamos todos PERÚ

AVANCE PMIF 2025 - 2027

OBJETIVO CONTRIBUIR CON EL CONOCIMIENTO DEL RIESGO POR INCENDIOS FORESTALES

Anexo 01: Cronograma de ejecución de las intervenciones - PMIF 2025

SECTOR	ENTIDAD RESPONSABLE	UNIDAD EJECUTORA	DESCRIPCIÓN DE INTERVENCIONES DEL PLAN	ALCANCE GEOGRÁFICO DEL PLAN	DESCRIPCIÓN_DEPARTAMENTAL	DESCRIPCIÓN_PROVINCIA	DESCRIPCIÓN_DISTRITO	UNIDAD DE MEDIDA DEL PLAN	META FÍSICA 2025 DEL PLAN	DURACIÓN	INICIO (DD/MM/AA)	ENTREGA DE BS/SS (DD/MM/AA)
Ministerio de Defensa	CENEPRED	CENEPRED	Elaboración del escenario de riesgo por incendios forestales del departamento de Loreto	Departamental	Loreto			Estudio	1	*4 meses*	*1/03/2025*	*30/06/2025*
Ministerio de Defensa	CENEPRED	CENEPRED	Elaboración del escenario de riesgo por incendios forestales del departamento de Madre de Dios	Departamental	Madre de Dios			Estudio	1	*5 meses*	*1/03/2025*	*30/07/2025*
Ministerio de Defensa	CENEPRED	CENEPRED	Elaboración de estudios de escenarios de riesgo regionales frente a incendios forestales	Nacional				Estudio	1	*3 meses*	*1/05/2025*	*31/07/2025*
Ministerio de Defensa	CENEPRED	CENEPRED	Investigación aplicada a la gestión del riesgo de desastres en incendios forestales	Nacional				Investigación	1	*10 meses*	*20/03/2025*	*15/12/2025*

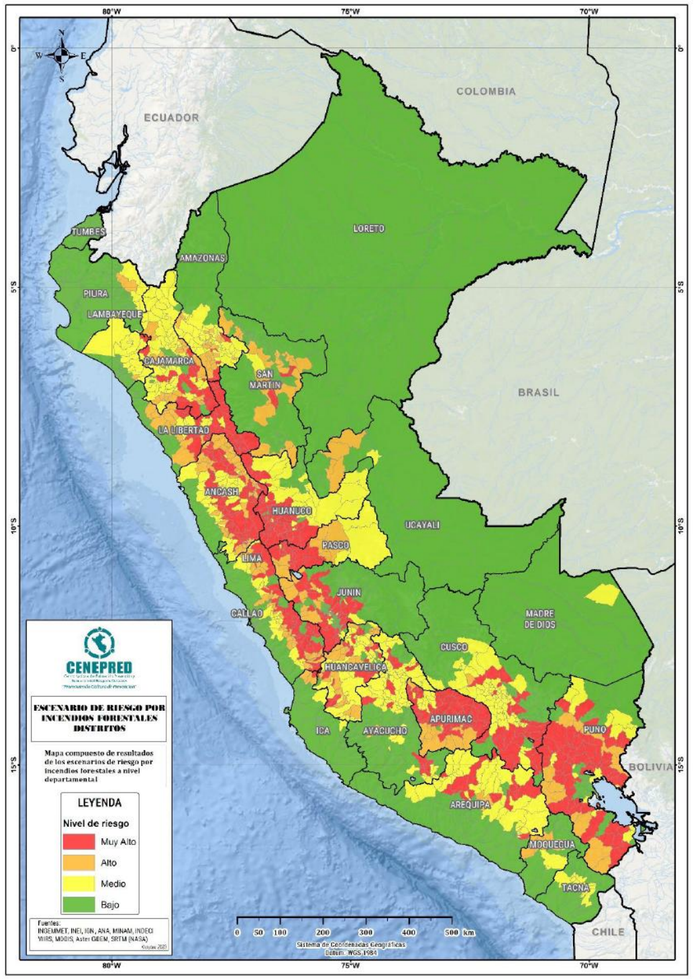

Elaborado por DGP-SGI

SGRD-PCM. (2025). Plan Multisectorial ante Incendios Forestales. https://www.gob.pe/institucion/pcm/informes-publicaciones/6395418-plan-multisectorial-ante-incendios-forestales-2025-2027

HELADAS Y FRIAJES

PLAN MULTISECTORIAL

ESCENARIO DE RIESGO POR HELADAS Y FRIAJES CON ENFOQUE EN LA POBLACIÓN EN EL MARCO DEL PLAN MULTISECTORIAL 2025 - 2027

ESCENARIO DE RIESGO POR HELADAS

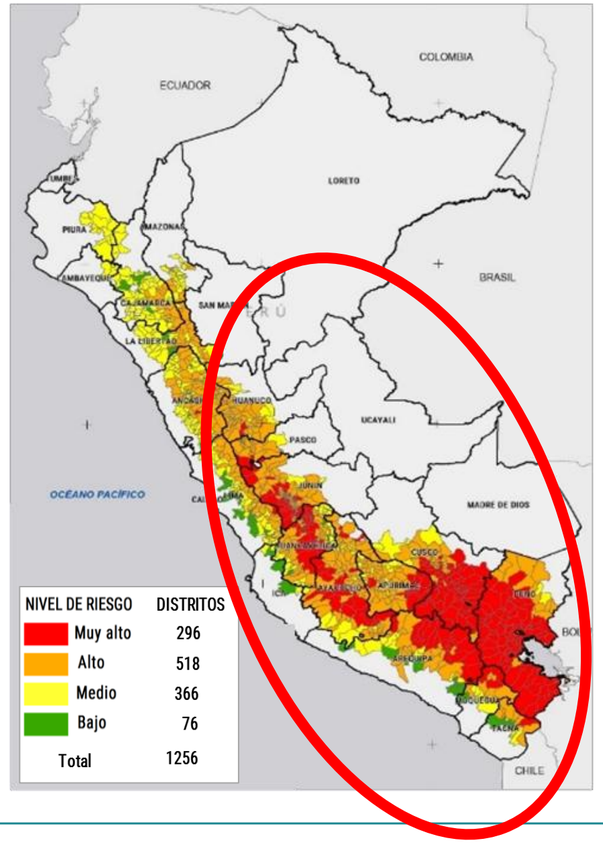

Riesgo	Muy alto	
Peligro	Heladas	Friajes
Distritos	296	42
Población:	1 944 767	376 853
< 5 años	160 410	42 609
> 60 años	252 210	30 333
Viviendas:	949 561	122 822

ESCENARIO DE RIESGO POR FRIAJES

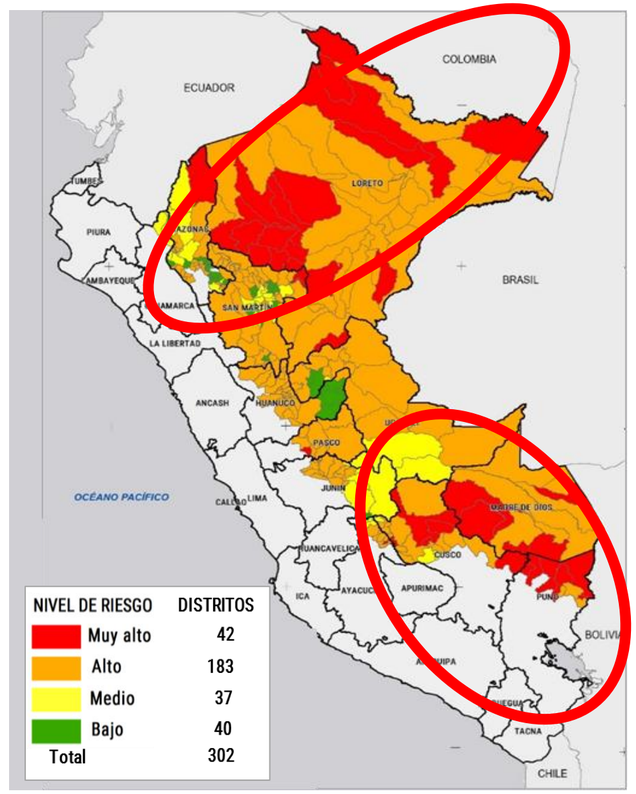

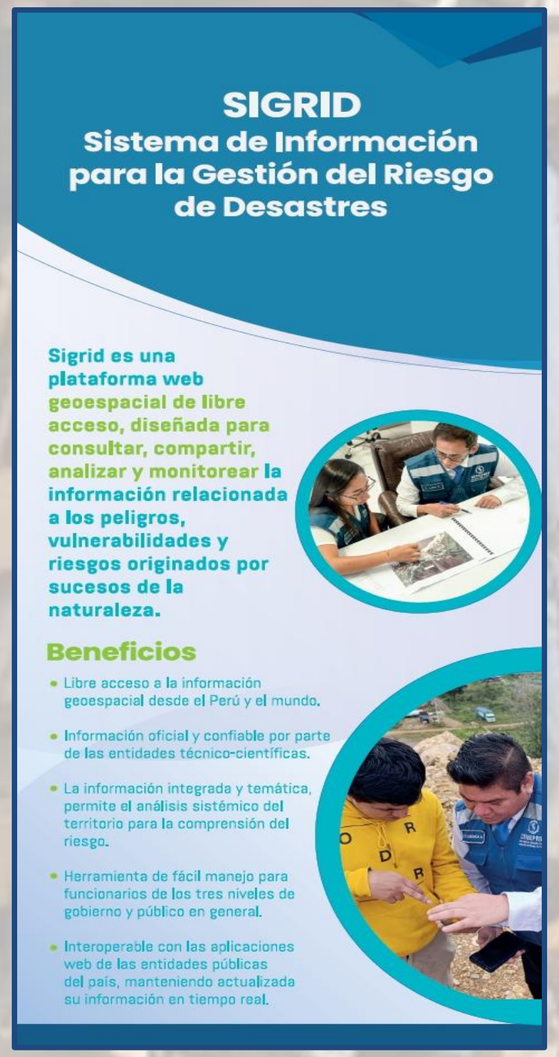
SIGRID
Sistema de Información para la Gestión del Riesgo de Desastres
Sigrid es una plataforma web geoespacial de libre acceso, diseñada para consultar, compartir, analizar y monitorear la información relacionada a los peligros, vulnerabilidades y riesgos originados por sucesos de la naturaleza.
Beneficios
Libre acceso a la información geoespacial desde el Perú y el mundo.
Información oficial y confiable por parte de las entidades técnico-científicas.
La información integrada y temática, permite el análisis sistémico del territorio para la comprensión del riesgo.
Herramienta de fácil manejo para funcionarios de los tres niveles de gobierno y público en general.
Interoperable con las aplicaciones web de las entidades públicas del país, manteniendo actualizada su información en tiempo real.

SISMOS

PLAN MULTISECTORIAL

ESCENARIO DE RIESGO POR SISMOS Y PELIGROS ASOCIADOS EN EL MARCO DEL PLAN MULTISECTORIAL 2026 - 2028

Susceptibilidad

SISMOS | TSUNAMI | MOV. MASA | ORIGEN GLACIAR

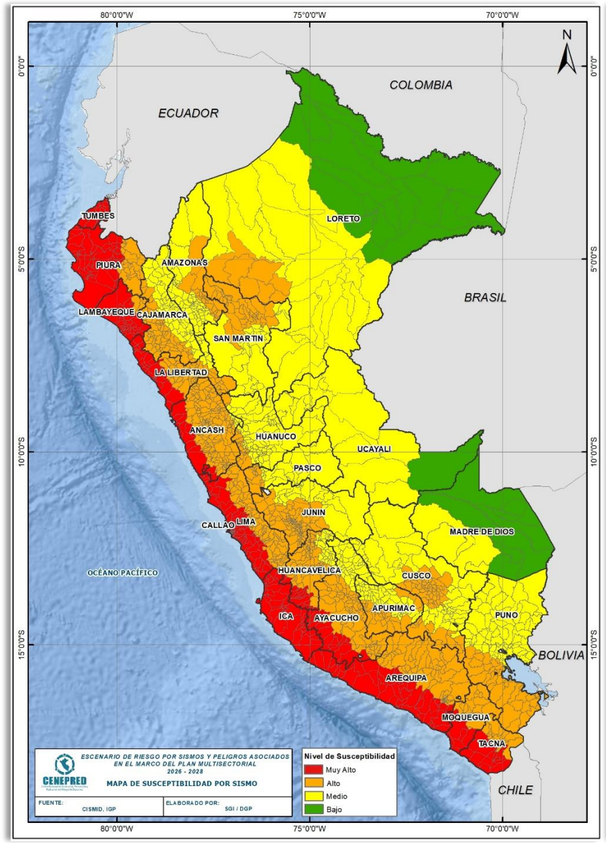

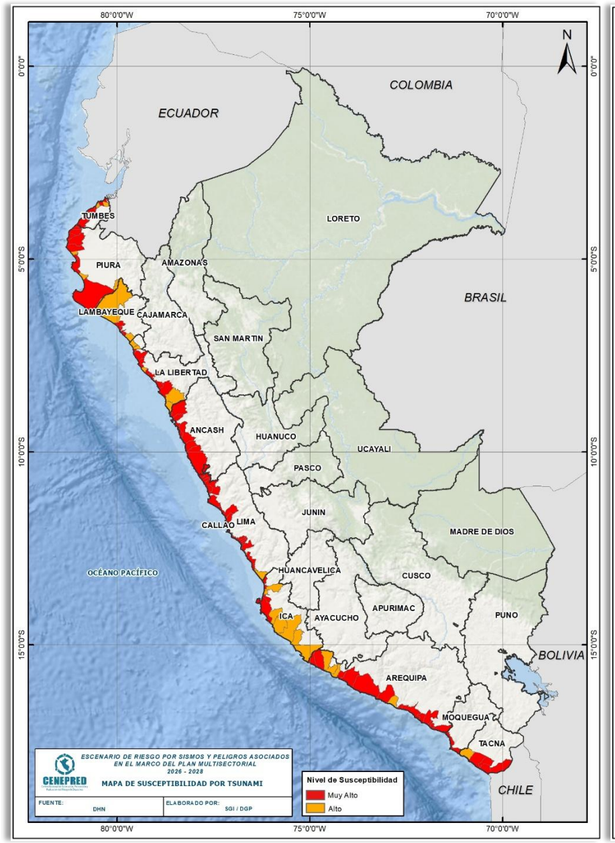

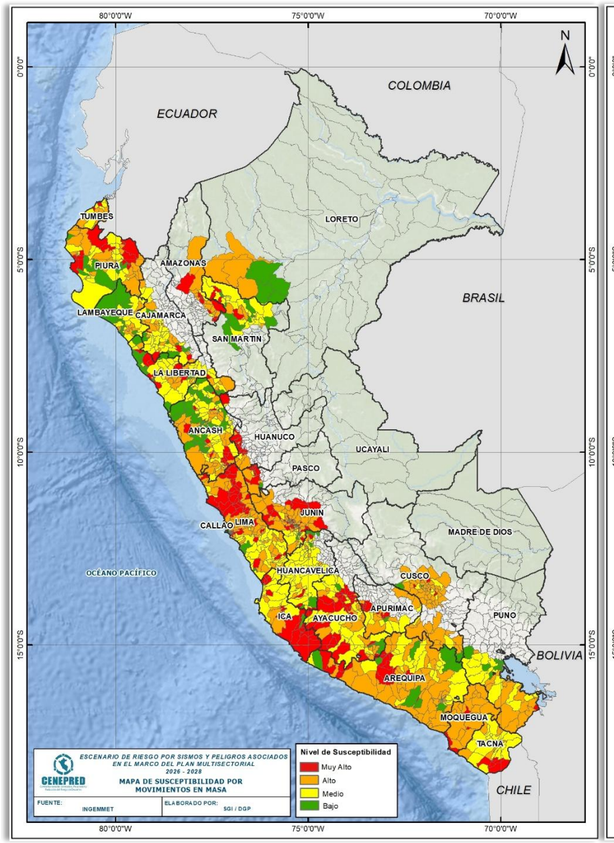

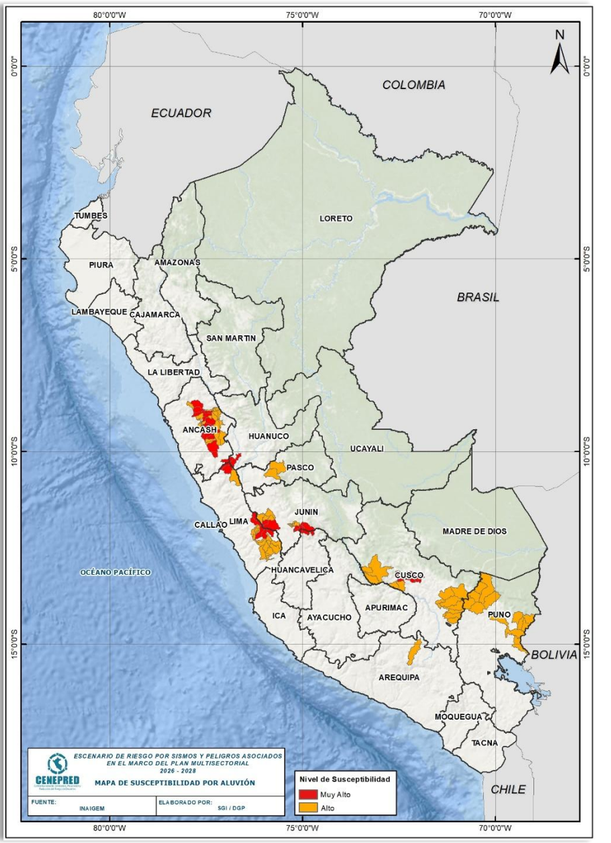

PERÚ Ministerio de Defensa

CENEPRED Centro Nacional de Estimación, Prevención y Reducción del Riesgo de Desastres

Ponle PUNCHE y ganamos todos PERÚ

PLAN MULTISECTORIAL

ESCENARIO DE RIESGO POR SISMOS Y PELIGROS ASOCIADOS
EN EL MARCO DEL PLAN MULTISECTORIAL 2026 - 2028

Vulnerabilidad

POB Y VIV | TRANSP | SALUD | EDUCACIÓN | CULTURA

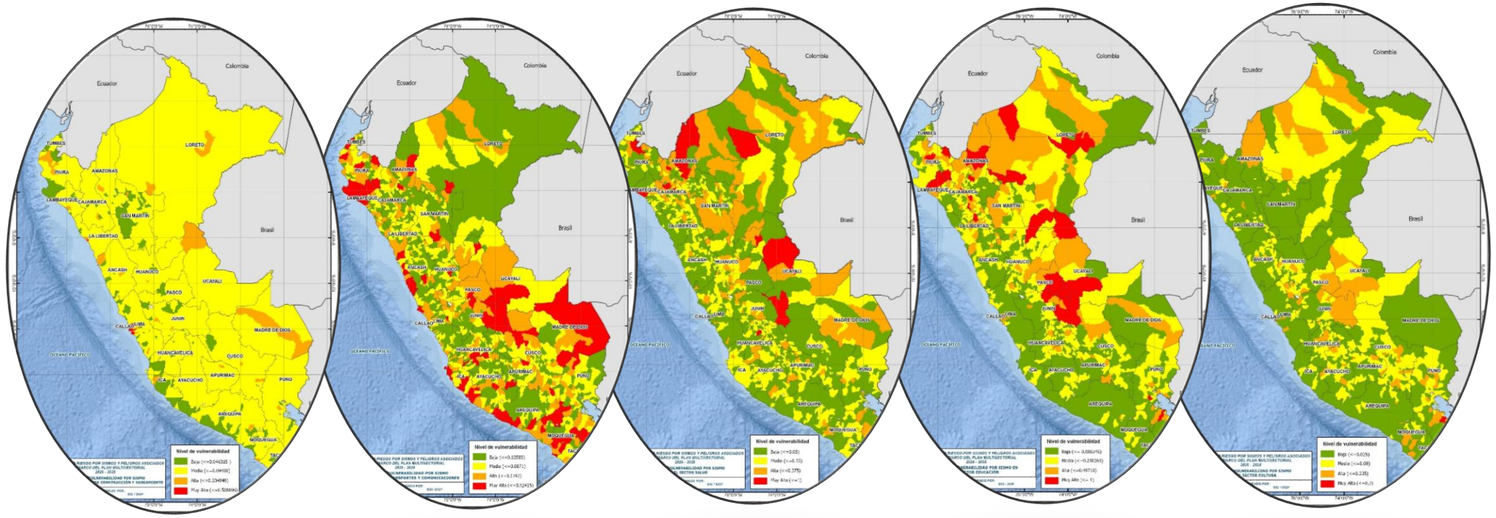

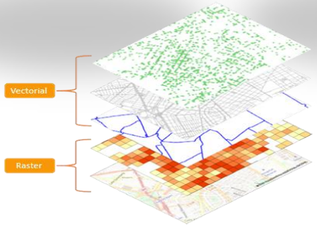

SECTORES
MINISTERIO DE EDUCACIÓN
MINISTERIO DE SALUD
MINISTERIO DE CULTURA
MINISTERIO DE VIVIENDA
MINISTERIO DE TRANSPORTE Y COMUNICACIONES

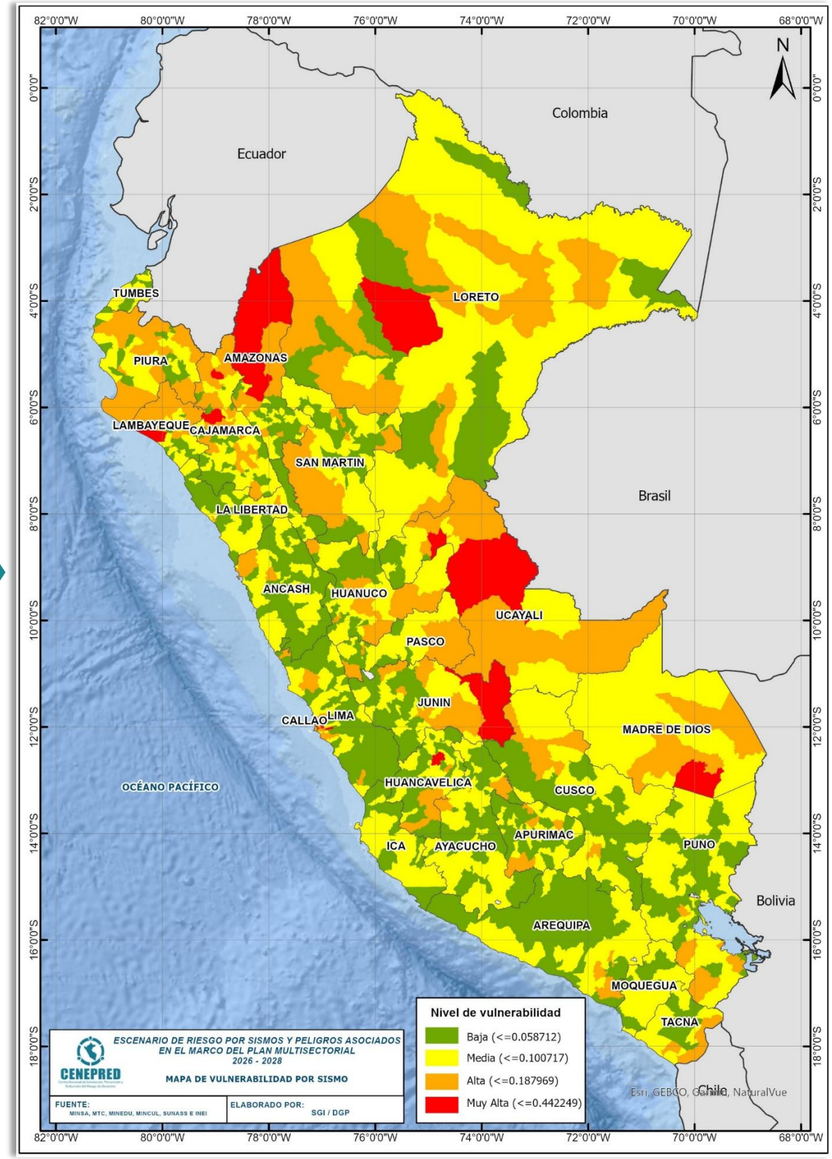

PERÚ Ministerio de Defensa

CENEPRED Centro Nacional de Estimación, Prevención y Reducción del Riesgo de Desastres

Ponle PUNCHE y ganamos todos PERÚ

PLAN MULTISECTORIAL

ESCENARIO DE RIESGO POR SISMOS Y PELIGROS ASOCIADOS EN EL MARCO DEL PLAN MULTISECTORIAL 2026 - 2028

PRESENTACIÓN DE RESULTADOS

ACCIONES
EN EL MARCO DE LA GESTIÓN PROSPECTIVA Y CORRECTIVA

PERÚ Ministerio de Defensa

CENEPRED
Centro Nacional de Estimación, Prevención y Reducción del Riesgo de Desastres

Ponle PUNCHE y ganamos todos PERÚ

DIRECCIÓN DE GESTIÓN DE PROCESOS (DGP)

SEMANA DEL 05 AL 11 DE MAYO

MANEJO DE INFORMACION GEOESPACIAL PARA GRD

DEPARTAMENTO	N° PUBLICACIÓN EVAR	N° PUBLICACIÓN PPRRD	N° TALLER SIGRID	N° ELABORACIÓN DE ESCENARIOS	N° SISTEMATIZACIÓN DE PUNTOS CRÍTICOS	N° ACCESOS DE LA INFORMACIÓN SGI	N° PARTICIPACIÓN EN REUNIONES MULTISECTORIALES SGI
ÁNCASH	0	**1**	0	0	0	0	0
CUSCO	0	0	0	0	**1**	0	0
HUANCAVELICA	0	**1**	0	0	**2**	0	0
JUNÍN	0	0	0	0	**1**	0	0
LIMA	0	0	**2**	**1***	**2**	**2**	0
PASCO	0	0	0	0	**1**	0	0
PUNO	0	**1**	0	0	**3**	0	0
TOTAL	**0**	**3**	**2**	**1***	**10**	**2**	**0**

***1 escenario de riesgo elaborados en el ámbito nacional**



DIRECCIÓN DE FORTALECIMIENTO Y ASISTENCIA TÉCNICA (DIFAT)

SEMANA 05 AL 11 DE MAYO

ASISTENCIAS TÉCNICAS

N°	DEPARTAMENTO	PPRRD	PEC	REAS_POB	EVAR	PAA	OTROS	APROBADO	Total
1	AMAZONAS	12		4	5				**21**
2	ANCASH	13							**13**
3	APURIMAC	7			1	3	2		**13**
4	AREQUIPA	11			1	2			**14**
5	AYACUCHO	7				5	1		**13**
6	CAJAMARCA	14				4	2	1	**21**
7	CALLAO								**0**
8	CUSCO	4			2	1	1		**8**
9	HUANCAVELICA	21	1		1	2			**25**
10	HUANUCO	16				3			**19**
11	ICA	2				4			**6**
12	JUNIN	5							**5**
13	LA LIBERTAD	7				4			**11**
14	LAMBAYEQUE	4					1		**5**
15	LIMA	13			2	9		5	**29**
16	LORETO	3				1			**4**
17	MADRE DE DIOS	5	1						**6**
18	MOQUEGUA	10							**10**
19	PASCO	5				2			**7**
20	PIURA	12	1			1			**14**
21	PUNO	6				1			**7**
22	SAN MARTIN	4							**4**
23	TACNA	5		4				2	**11**
24	TUMBES	[illegible]			1	4	4		**14**
25	UCAYALI	4							**4**
TOTAL		**195**	**3**	**8**	**13**	**46**	**11**	**8**	**284**

DIRECCIÓN DE MONITOREO SEGUIMIENTO Y EVALUACIÓN (DIMSE)

SEMANA 05 AL 11 DE MAYO

ACTIVIDADES DE SUPERVISIÓN

FECHA	LUGAR
05 May25	Sup. de la implementación de los PPRRD, EVAR y ET sobre peligros, en departamento de Cusco.
05 May25	Difusión de Escenario de Riesgo por Bajas Temperaturas en el departamento de Lima
05 May25	Difusión de Escenario de Riesgo por Lluvias en el departamento de Lima
09 May25	Reunión de coordinación y asesoramiento técnico con la Alcaldesa de Ocucaje, provincia y departamento de Ica.

CENEPRED, ¡*Prevención realizada, población asegurada!*

https://sigrid.cenepred.gob.pe/sigridv3/mapa

Web Cenepred | **Aula Virtual** | **SIGRID** | **SIMSE**

PERÚ Ministerio de Defensa

CENEPRED
Centro Nacional de Estimación, Prevención y Reducción del Riesgo de Desastres

Ponle PUNCHE y ganamos todos PERÚ