CENEPRED
Centro Nacional de Estimación, Prevención y Reducción del Riesgo de Desastres

REPORTE SEMANAL
N° 041-2025-CENEPRED
12 AL 18 DE ENERO 2026

GESTIÓN PROSPECTIVA Y CORRECTIVA DEL RIESGO DE DESASTRES

Enero 2026

PLANES MULTISECTORIALES

LLUVIAS

01 ESCENARIO DE RIESGO POR INUNDACIONES Y MOVIMIENTOS EN MASA EN EL MARCO DEL PLAN MULTISECTORIAL 2025 – 2027 (NIVEL NACIONAL)

PLAN MULTISECTORIAL ANTE LLUVIAS INTENSAS Y PELIGROS ASOCIADOS

DS Nº 005-2025-PCM

PLAN MULTISECTORIAL ANTE LLUVIAS INTENSAS Y PELIGROS ASOCIADOS 2025-2027

09.01.2025

PERÚ Presidencia del Consejo de Ministros

Secretaría de Gestión del Riesgo de Desastres
Presidencia del Consejo de Ministros

Plan Multisectorial ante

Lluvias Intensas y Peligros Asociados

2025–2027

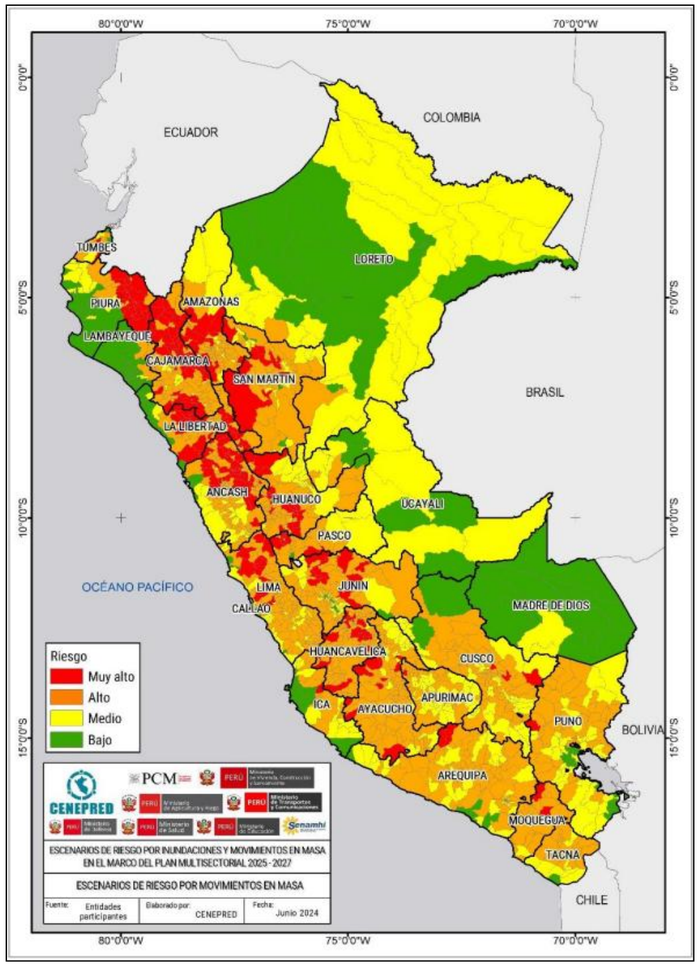

PERÚ Ministerio de Defensa

CENEPRED
Centro Nacional de Estimación, Prevención y Reducción del Riesgo de Desastres

¡EL PERÚ A TODA MÁQUINA!

ESCENARIO DE RIESGO POR INUNDACIONES Y MOVIMIENTOS EN MASA EN EL MARCO DEL PLAN MULTISECTORIAL ANTE LLUVIAS INTENSAS Y PELIGROS ASOCIADOS 2025 – 2027

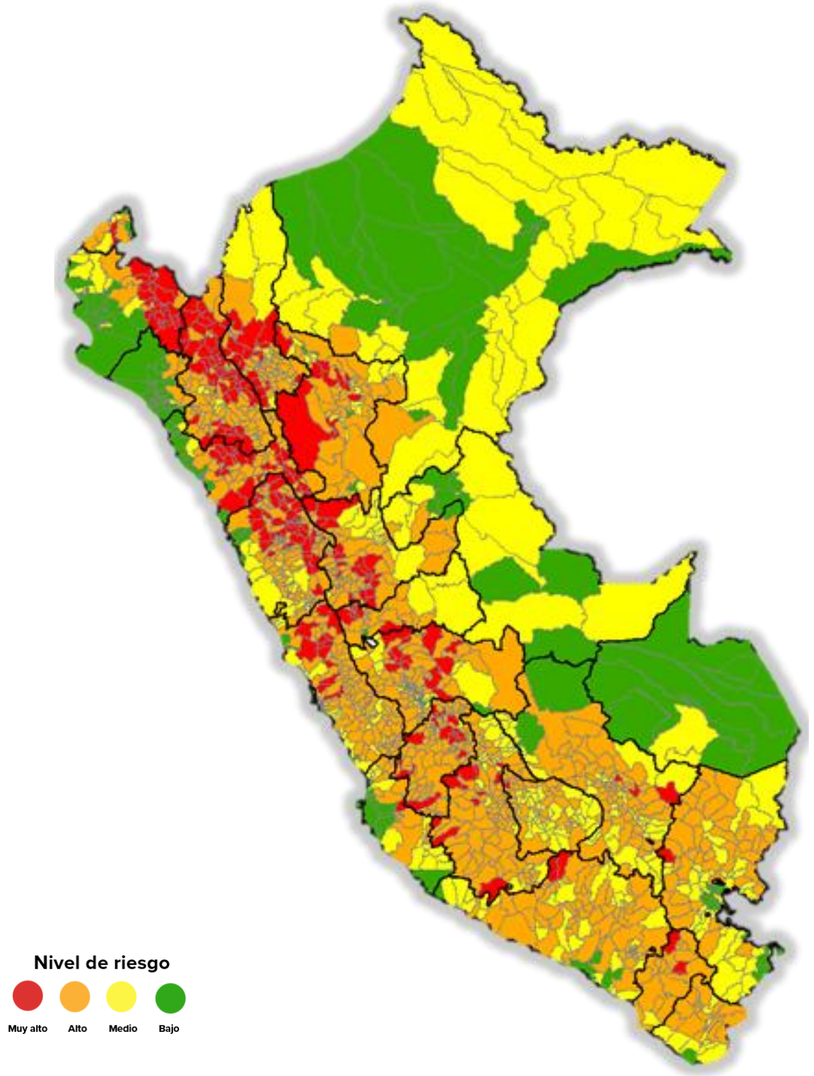

MOVIMIENTOS EN MASA

Nivel de riesgo			MUY ALTO									
Departamento	Distritos	Población	Viviendas		Establecimientos de salud		Instituciones educativas		Superficie agrícola (Ha)		Vías (Km)	
			Total	Mayor susceptib	Total	Mayor susceptib	Total	Mayor susceptib	Total	Mayor susceptib	Total	Mayor susceptib
AMAZONAS	18	157,967	58,595	44,421	180	166	995	946	2,007	1,929	1,457	617
ANCASH	43	225,564	93,308	82,400	155	143	1,561	1,423	1,963	1,859	3,795	1,302
APURIMAC	1	5,293	2,586	2,042	9	7	47	37	52	42	109	53
AREQUIPA	2	3,035	2,070	1,639	7	6	44	40	25	21	235	86
AYACUCHO	11	47,189	26,967	20,491	53	43	431	313	662	527	1,697	581
CAJAMARCA	52	658,591	251,388	162,752	483	389	4,186	3,278	6,430	5,525	7,356	2,223
CUSCO	3	27,486	10,656	6,917	11	8	153	113	102	76	586	137
HUANCAVELICA	18	80,874	44,200	30,050	126	98	893	684	944	820	2,141	651
HUANUCO	20	244,316	90,444	57,444	109	88	1,048	816	1,755	1,554	2,457	1,005
ICA	1	6,987	2,608	1,916	4	3	16	12	29	16	56	20
JUNIN	12	182,635	69,225	27,993	126	82	891	549	1,343	1,069	2,977	797
LA LIBERTAD	26	260,752	90,527	70,470	123	106	1,201	998	2,429	2,160	3,787	1,107
LIMA	13	639,122	218,515	109,826	90	68	613	484	440	295	1,271	362
MOQUEGUA	3	4,238	3,701	3,350	9	9	65	60	52	50	462	212
PASCO	7	51,913	18,836	17,272	68	62	368	337	214	207	1,011	823
PIURA	22	264,568	88,273	82,743	180	163	1,944	1,831	4,200	3,997	4,656	526
PUNO	1	6,947	4,494	1,071	7	4	55	18	123	19	206	33
SAN MARTIN	10	141,519	44,996	19,513	76	50	581	441	2,262	2,050	1,123	373
TUMBES	1	8,512	3,108	1,039	6	2	61	20	21	4	79	14
TOTAL	**264**	**3,017,508**	**1,124,497**	**743,349**	**1,822**	**1,497**	**15,152**	**12,400**	**25,052**	**22,220**	**35,461**	**10,921**

Fuente: CENEPRED (2025)

https://sigrid.cenepred.gob.pe/sigridv3/documento/17791

ESCENARIO DE RIESGO POR INUNDACIONES Y MOVIMIENTOS EN MASA EN EL MARCO DEL PLAN MULTISECTORIAL ANTE LLUVIAS INTENSAS Y PELIGROS ASOCIADOS 2025 – 2027

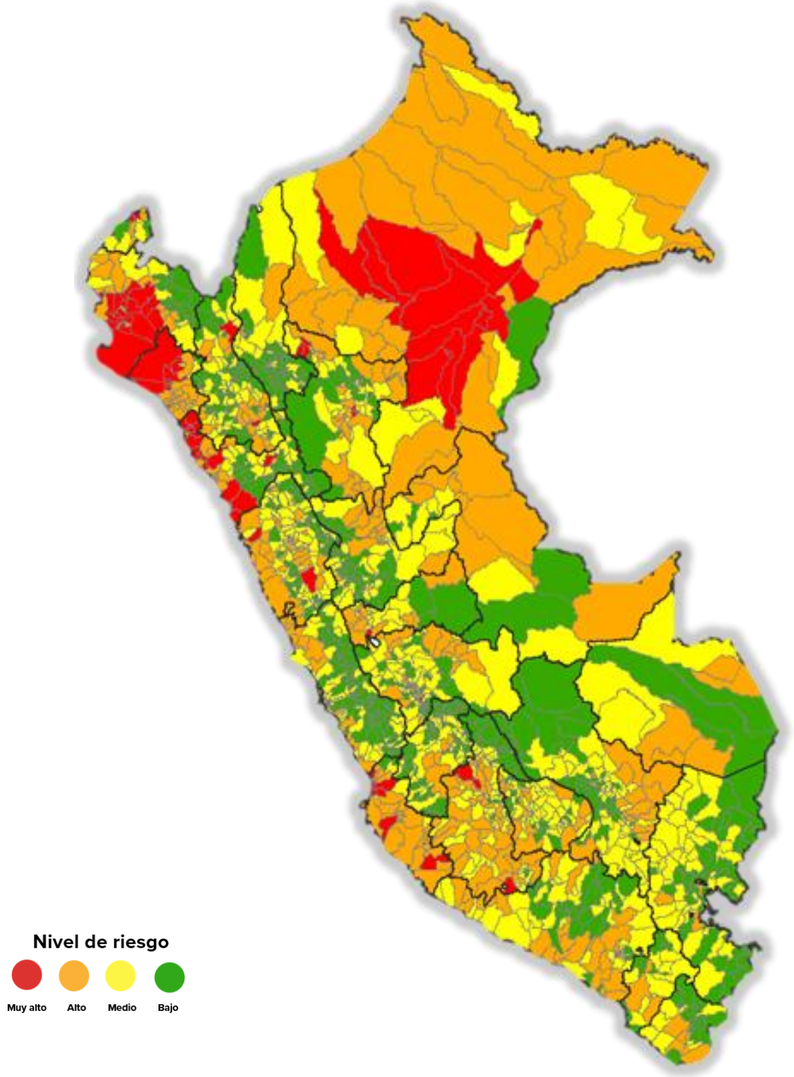

INUNDACIONES

Nivel de riesgo		MUY ALTO										
Departamento	Distritos	Población	Viviendas		Establecimientos de salud		Instituciones educativas		Superficie agrícola (Ha)		Vías (Km)	
			Total	Mayor susceptib	Total	Mayor susceptib	Total	Mayor susceptib	Total	Mayor susceptib	Total	Mayor susceptib
ANCASH	2	18,231	7,243	6,781	5	5	51	44	128	99	325	102
AYACUCHO	3	23,159	12,101	7,277	23	16	188	117	469	231	697	106
CAJAMARCA	2	24,714	9,462	5,867	8	5	120	58	244	124	413	106
ICA	8	333,852	115,215	112,411	41	38	410	386	508	496	656	163
JUNIN	2	22,469	6,977	6,973	4	4	41	40	55	52	76	29
LA LIBERTAD	15	385,815	126,186	113,723	70	64	646	504	1,807	1,508	2,189	836
LAMBAYEQUE	9	231,122	66,329	50,299	71	57	649	507	1,380	1,234	1,293	374
LORETO	13	191,665	46,461	22,317	115	91	1,099	773	1,052	751	583	
PASCO	1	3,392	1,784	1,784	4	4	16	16	17	17	55	42
PIURA	17	975,291	283,039	248,477	152	121	1,457	1,111	2,240	1,834	2,306	851
SAN MARTIN	4	60,933	20,594	18,313	25	19	137	91	500	340	272	135
TUMBES	2	125,643	42,017	35,552	11	5	281	116	108	101	91	27
TOTAL	**78**	**2,396,286**	**737,408**	**629,774**	**529**	**429**	**5,095**	**3,763**	**8,509**	**6,789**	**8,955**	**2,771**

Fuente: CENEPRED (2025)

https://sigrid.cenepred.gob.pe/sigridv3/documento/17791

INCENDIOS FORESTALES

01 ESCENARIO DE RIESGO ANTE INCENDIOS FORESTALES (ACTUALIZACIÓN 2025 – 2027) EN EL MARCO DEL PLAN MULTISECTORIAL 2025 – 2027 (NIVEL NACIONAL)

PLAN MULTISECTORIAL ANTE INCENDIOS FORESTALES 2025- 2027

DS N° 010-2025-PCM

PLAN MULTISECTORIAL ANTE INCENDIOS FORESTALES 2025- 2027

21.01.2025

PERÚ Presidencia del Consejo de Ministros

Secretaría de Gestión del Riesgo de Desastres
Presidencia del Consejo de Ministros

Plan Multisectorial ante

Incendios Forestales

2025–2027

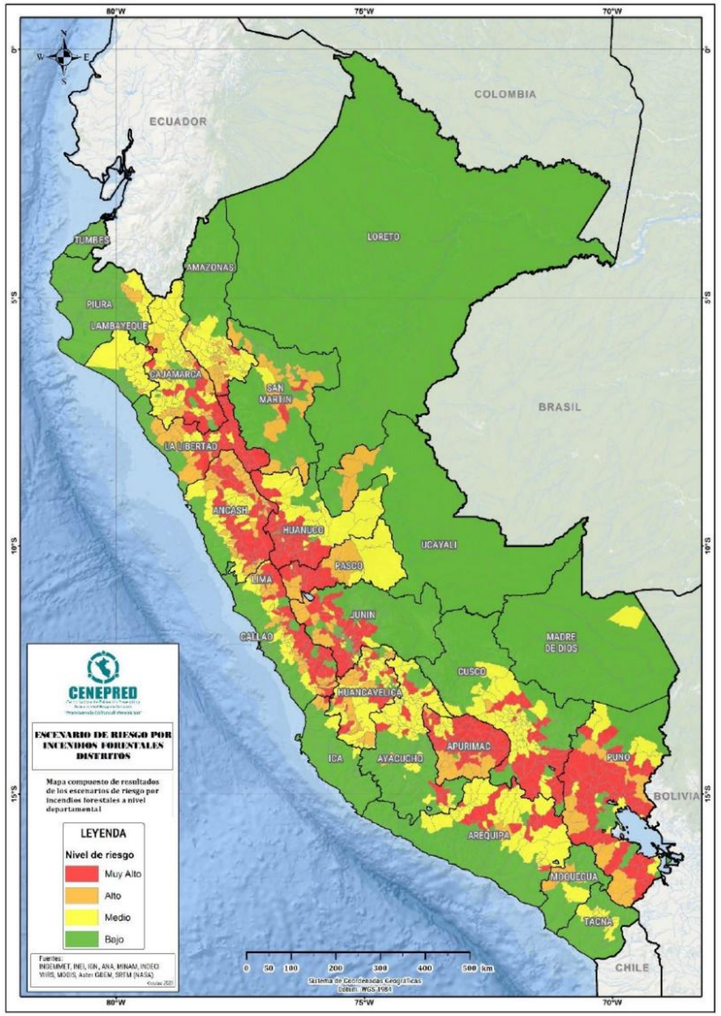

ESCENARIO DE RIESGO ANTE INCENDIOS FORESTALES

EN EL MARCO DEL PLAN MULTISECTORIAL 2025 – 2027 (ACTUALIZACIÓN 2025)

INCENDIOS FORESTALES

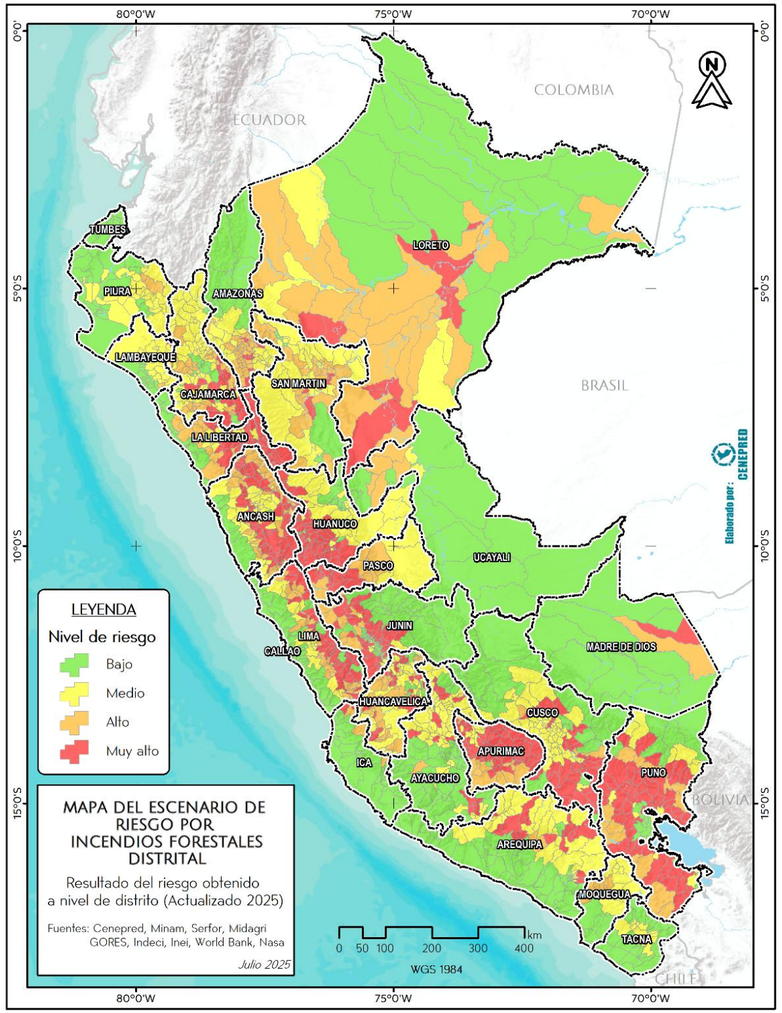

Fuente: CENEPRED (2025)

https://sigrid.cenepred.gob.pe/sigridv3/documento/19442

NIVEL DE RIESGO		MUY ALTO						
DEPARTAMENTOS		Patrimonio cultural	Socioeconómico					
		Monumentos arqueológicos prehispánicos	Población y vivienda			Área agrícola	Infraestructura	
			Centros Poblados	Población	Vivienda		EESS	IIEE
1	AMAZONAS	10	195	3,296	962	6,802.44	11	25
2	ANCASH	64	750	7,047	1,858	15,481.13	3	45
3	APURIMAC	70	1,506	42,959	14,742	105,362.33	76	443
4	AREQUIPA	72	1,047	5,877	2,062	5,357.00	8	53
5	AYACUCHO	110	725	9,361	3,099	23,643.81	15	132
6	CAJAMARCA	185	409	36,347	10,048	89,407.26	44	308
7	CUSCO	127	1,855	35,382	11,252	43,538.75	9	182
8	HUANCAVELIC	33	1,014	22,950	7,251	45,661.31	39	241
9	HUANUCO	210	1,806	34,755	10,226	72,311.10	35	256
10	ICA	13	67	2,477	408	1,396.91	4	11
11	JUNIN	29	750	20,483	5,881	41,234.55	32	160
12	LA LIBERTAD	154	798	63,177	14,882	97,602.08	30	308
13	LAMBAYEQUE	2	52	3,953	942	4,307.00	3	18
14	LIMA	48	794	6,425	1,435	1,600.51	7	16
15	LORETO	16	590	85,703	19191	349,320.83	136	963
16	MADRE DE	3	129	4,804	1510	85,258.04	32	81
17	MOQUEGUA	19	43	1,293	563	600.13	2	9
18	PASCO	92	1,303	57,403	13,680	36,583.27	94	363
19	PIURA	10	48	6550	1,655	4,759.75	7	37
20	PUNO	181	3,568	147,238	57,440	239,253.77	93	921
21	SAN MARTIN	5	237	23,912	6,367	175,315.06	16	103
22	TACNA	0	0	0	0	0	0	0
23	UCAYALI	0	0	0	0	0.08	0	0
	Totales	**1,453**	**17,673**	**621,392**	**185,454**	**1,444,798**	**696**	**4,675**

El **escenario de riesgo ante incendios forestales** está destinado a las entidades sectoriales que realizan algún tipo de intervención orientadas a prevenir y reducir el riesgo de desastres en el marco Plan Multisectorial ante incendios forestales 2025 2027 (PCM, 2025), a través de un diseño de estrategias sectorial y accionar articulado del Estado.

HELADAS Y FRIAJE

01 ESCENARIO DE RIESGO POR HELADAS Y FRIAJES EN EL MARCO DEL PLAN MULTISECTORIAL 2025 – 2027

PLAN MULTISECTORIAL ANTE HELADAS Y FRIAJE 2025- 2027

DS N° 009-2025-PCM

PLAN MULTISECTORIAL ANTE HELADAS Y FRIAJE 2025- 2027

19.01.2025

PERÚ Presidencia del Consejo de Ministros

Ponle Punche a nuestro país PERÚ

Plan Multisectorial ante Heladas y Friaje 2025-2027

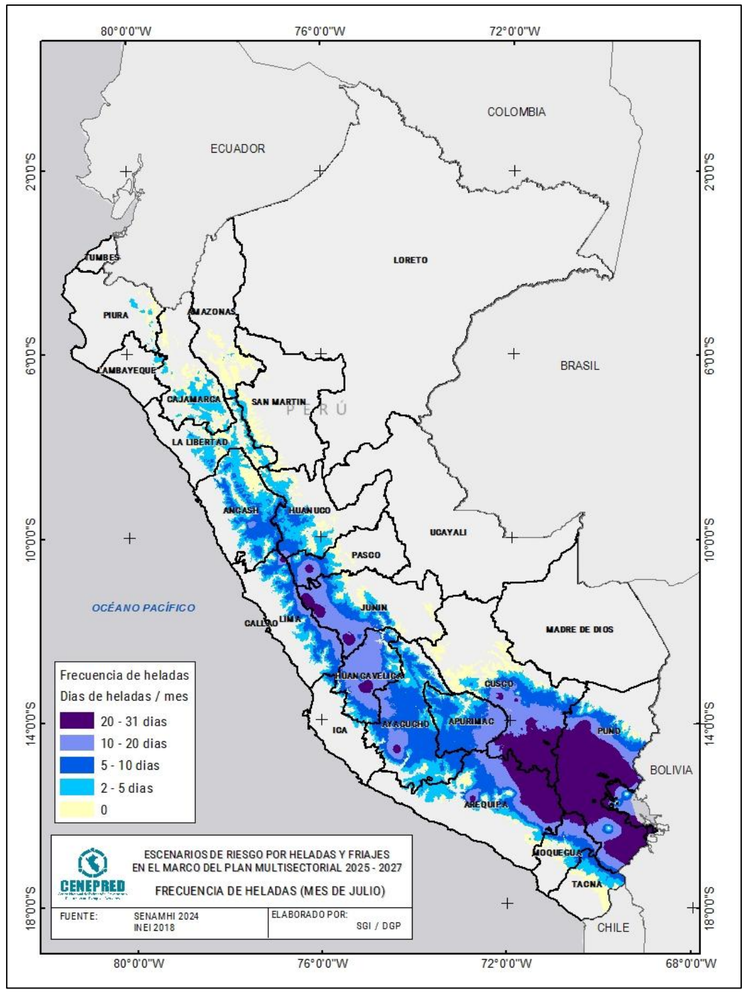

ESCENARIO DE RIESGO POR HELADAS Y FRIAJES
EN EL MARCO DEL PLAN MULTISECTORIAL 2025 - 2027

HELADAS Y FRIAJES

ESCENARIO DE RIESGO POR HELADAS

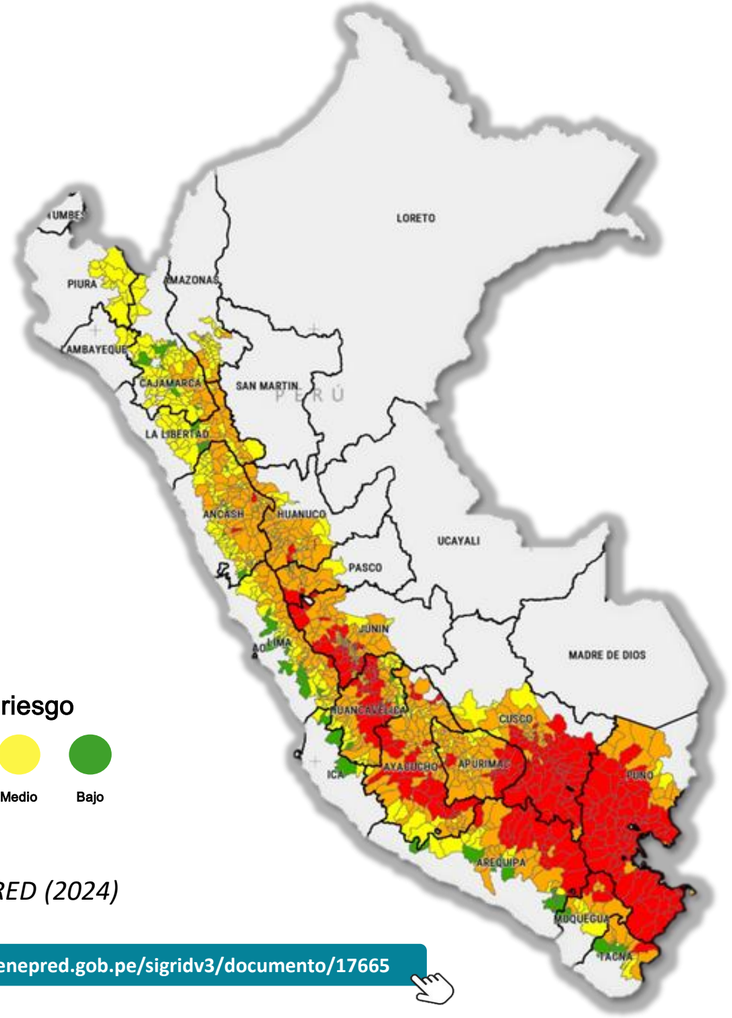

Nivel de riesgo

Muy alto · Alto · Medio · Bajo

Fuente: CENEPRED (2024)

https://sigrid.cenepred.gob.pe/sigridv3/documento/17665

La **helada** es un fenómeno que se presenta cuando la temperatura del aire **desciende hasta los 0°C o valores menores**. En el Perú, las heladas suelen registrarse a mayores altitudes y durante la estación de invierno.

Nivel de riesgo	MUY ALTO												
Departamento	Cantidad de distritos	Población					Viviendas					Hogares
		Total del distrito	Menor a 5 años	60 años a más	Urbana	Rural	Total del distrito	Ladrillo o bloque de cemento	Piedra o sillar con cemento	Adobe	Precario	
ANCASH	2	8,473	845	1,403	4,442	4,031	4,126	130	1	1,230	1,056	2,501
APURIMAC	19	68,028	6,086	8,146	27,177	40,851	30,184	1,598	26	17,754	1,011	21,243
AREQUIPA	20	33,271	2,592	4,373	22,613	10,658	18,080	938	173	5,559	3,335	10,607
AYACUCHO	25	78,543	6,663	12,018	51,408	28,828	46,790	2,029	56	18,883	4,206	26,216
CUSCO	66	497,426	43,207	58,779	271,572	225,854	208,939	17,059	1,119	116,898	5,620	151,315
HUANCAVELICA	28	172,216	15,966	20,067	90,513	81,703	80,327	9,081	315	14,045	26,023	50,935
HUANUCO	2	4,520	532	695	1,060	3,460	2,350	14	5	220	1,166	1,410
JUNIN	36	97,837	8,282	15,122	65,997	31,840	46,423	5,457	29	8,372	14,620	29,732
LIMA	1	520	36	85	247	273	378	4	1	21	146	186
MOQUEGUA	3	5,350	352	1,160	2,205	3,145	5,220	132	1	2,124	161	2,490
PASCO	3	38,596	3,378	2,779	35,975	2,621	14,814	6,662	71	644	1,822	10,118
PUNO	90	936,345	72,246	127,098	522,254	414,091	489,844	87,384	941	207,088	16,899	334,935
TACNA	1	3,642	225	485	2,802	840	2,086	62	2	940	53	1,156
TOTAL	**296**	**1,944,767**	**160,410**	**252,210**	**1,098,265**	**848,195**	**949,561**	**130,550**	**2,740**	**393,778**	**76,118**	**642,844**

ESCENARIO DE RIESGO POR HELADAS Y FRIAJES
EN EL MARCO DEL PLAN MULTISECTORIAL 2025 - 2027

HELADAS Y FRIAJES

ESCENARIO DE RIESGO POR FRIAJE

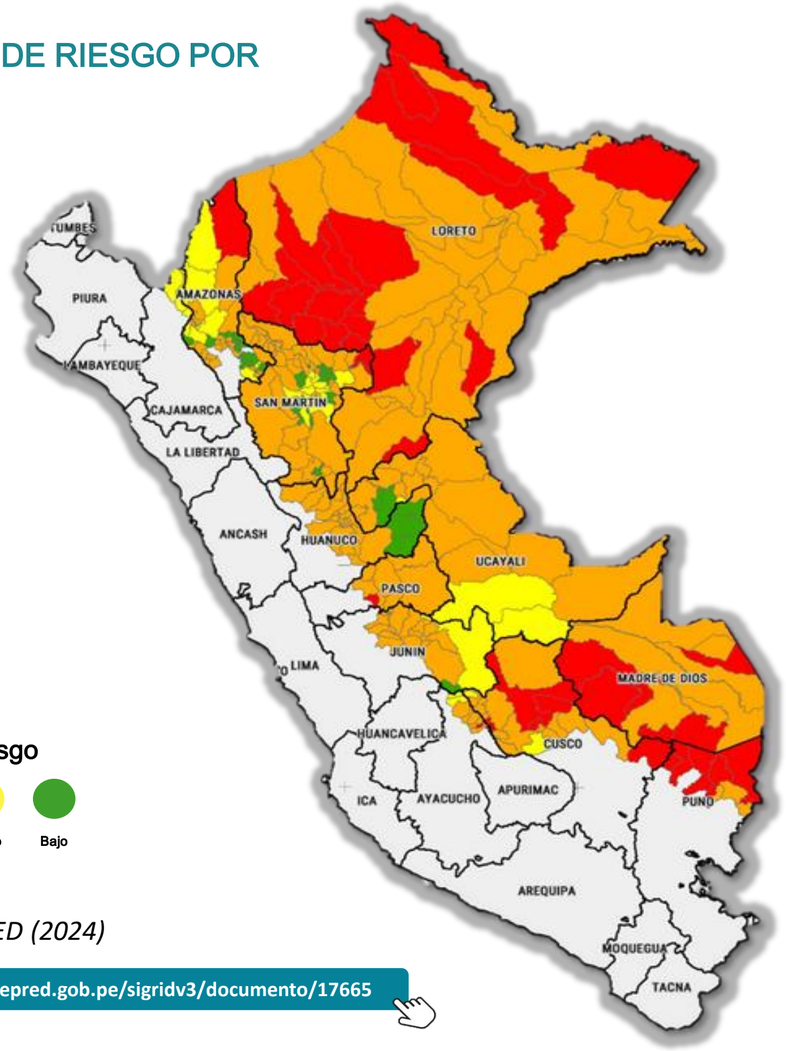

Nivel de riesgo

Muy alto · Alto · Medio · Bajo

Fuente: CENEPRED (2024)

https://sigrid.cenepred.gob.pe/sigridv3/documento/17665

El **friaje** se define como una abrupta disminución de la temperatura del aire en la Amazonía, provocada por una masa de aire frío proveniente del sur del continente.

Nivel de riesgo	MUY ALTO													
Departamento	Cantidad de distritos	Población					Viviendas							Hogares
		Total del distrito	Menor a 5 años	60 años a más	Urbana	Rural	Total del distrito	Ladrillo o bloque de cemento	Piedra o sillar con cemento	Adobe	Madera	Precario		
AMAZONAS	1	13,953	2,339	412	2,019	11,934	3,407	43	1	58	2,871	92		3,070
AYACUCHO	2	4,096					1,549							
CUSCO	6	64,794	4,497	8,021	32,190	36,527	27,514	3,197	52	9,852	5,384	420		19,388
LORETO	19	219,196	28,629	15,592	118,722	100,474	56,851	10,421	57	526	36,336	1,295		49,899
MADRE DE DIOS	5	26,767	3,062	1,357	17,358	9,409	10,518	3,645	74	149	3,980	144		8,146
PASCO	1	5,334	461	1,175	2,755	2,579	1,624	627	2	14	616	124		1,425
PUNO	6	38,391	3,053	3,416	12,873	25,518	19,924	762	310	3,629	4,288	5,424		14,821
SAN MARTIN	2	4,322	568	360	3,108	1,214	1,435	150		14	848	35		1,088
TOTAL	42	376,853	42,609	30,333	189,025	187,655	122,822	18,845	496	14,242	54,323	7,534		97,837

SISMO Y ASOCIADOS

01 ESCENARIO DE RIESGO POR SISMOS Y ASOCIADOS EN EL MARCO DEL PLAN MULTISECTORIAL 2026 – 2028

PROYECTO DE PLAN MULTISECTORIAL DE SISMOS Y PELIGROS ASOCIADOS 2026 – 2028

DS N° -PCM

PLAN MULTISECTORIAL ANTE SISMOS Y PELIGROS ASOCIADOS 2026-2028

Plan Multisectorial ante

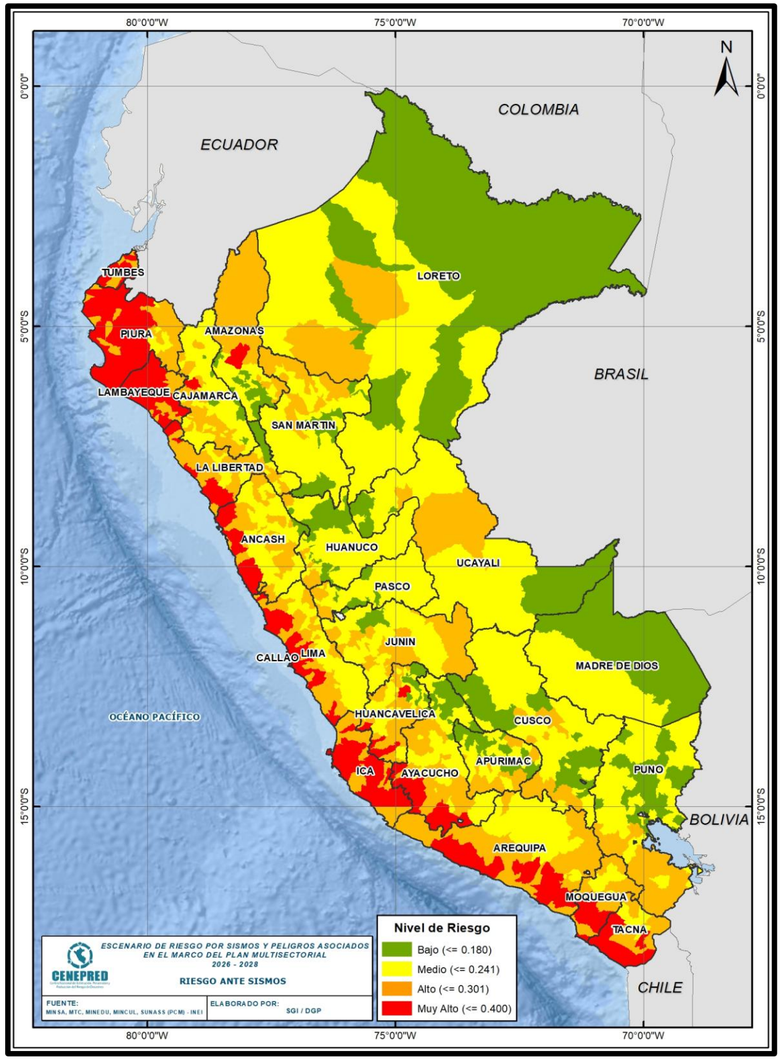

PERÚ Ministerio de Defensa

CENEPRED Centro Nacional de Estimación, Prevención y Reducción del Riesgo de Desastres

¡EL PERÚ A TODA MÁQUINA!

ESCENARIO DE RIESGO POR SISMOS Y PELIGROS ASOCIADOS
EN EL MARCO DEL PLAN MULTISECTORIAL 2026 - 2028

SISMO Y TSUNAMI

ESCENARIO DE RIESGO POR SISMO

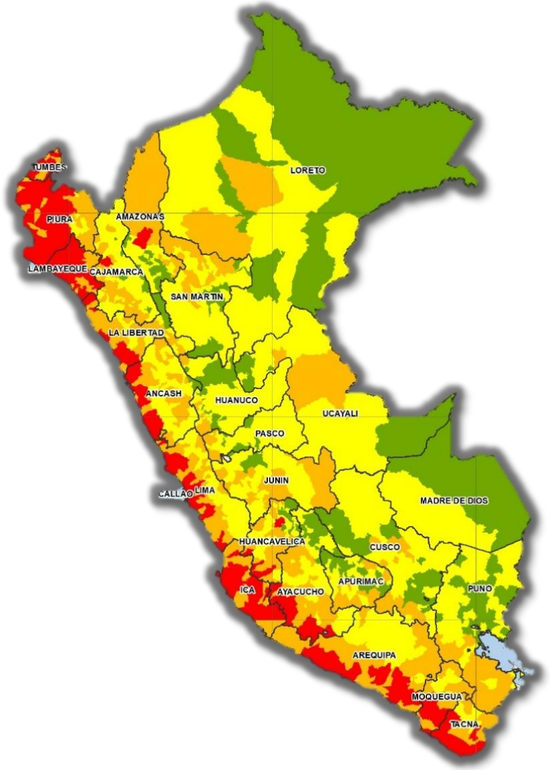

Muy alto

Departamento	Distritos	Población	Viviendas
AMAZONAS	1	23,089	8,777
ANCASH	7	455,638	156,988
AREQUIPA	12	175,920	94,753
AYACUCHO	9	22,097	12,858
CAJAMARCA	1	12,987	4,499
HUANCAVELICA	4	22,520	12,305
ICA	19	433,615	156,013
LA LIBERTAD	13	1,012,000	289,382
LAMBAYEQUE	17	896,623	256,316
LIMA	56	9,806,121	2,977,831
MOQUEGUA	3	132,287	53,387
PIURA	25	1,439,531	418,317
TACNA	8	225,010	108,254
TUMBES	7	159,893	56,273
TOTAL	**182**	**14,817,331**	**4,605,953**

Fuente: CENEPRED (2025)

https://sigrid.cenepred.gob.pe/sigridv3/documento/18969

ESCENARIO DE RIESGO POR TSUNAMI

Muy alto

Departamento	Distritos	Población	Viviendas
ANCASH	2	365,534	121,287
LIMA	9	1,817,816	504,044
PIURA	2	142,899	44,163
TACNA	1	92,972	35,100
TOTAL	**14**	**2,419,221**	**704,594**

Nivel de riesgo

Muy alto · Alto · Medio · Bajo

ESCENARIO TRIMESTRAL (ENERO – MARZO 2026)

ESCENARIO DE RIESGO ANTE LA TEMPORADA DE LLUVIAS

ENERO – MARZO 2026
(Con base en el Informe Técnico N° 17-2025/SENAMHI-DMA-SPC)

PRONÓSTICO TRIMESTRAL

MOVIMIENTOS EN MASA

308 PPRRD
111 EVAR

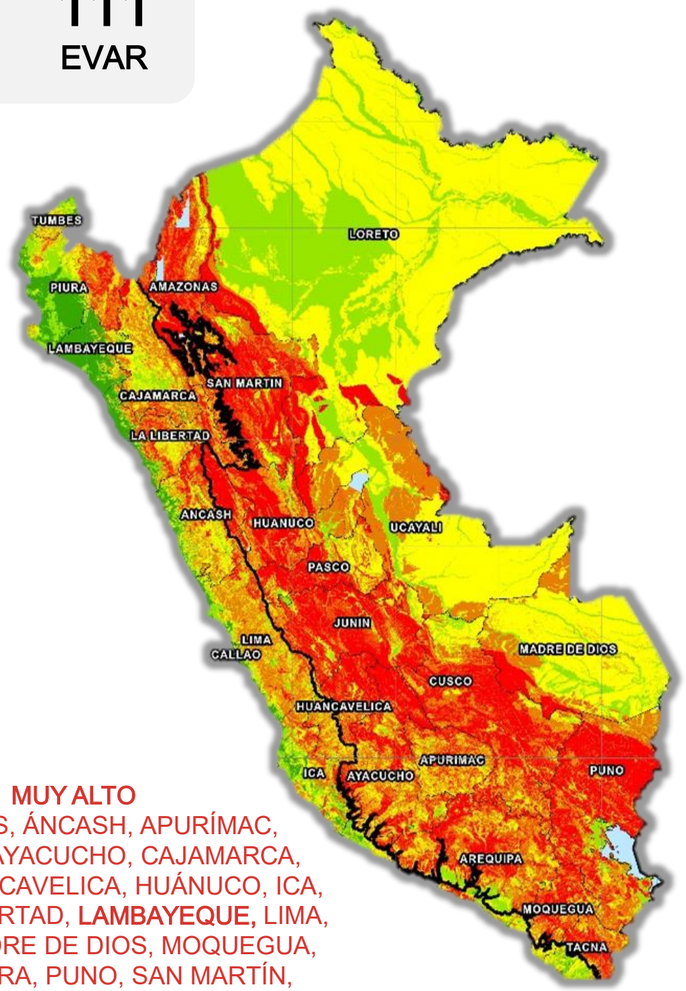

MUY ALTO

2,032,002 POBLACIÓN

34,594 CENTROS POBLADOS

987,205 VIVIENDAS

19,429 INST. EDUCATIVAS

2,046 EST. DE SALUD

MUY ALTO
AMAZONAS, ÁNCASH, APURÍMAC, AREQUIPA, AYACUCHO, CAJAMARCA, CUSCO, HUANCAVELICA, HUÁNUCO, ICA, JUNÍN, LA LIBERTAD, **LAMBAYEQUE,** LIMA, LORETO, MADRE DE DIOS, MOQUEGUA, PASCO, PIURA, PUNO, SAN MARTÍN, TACNA, TUMBES Y UCAYALI

INUNDACIONES

237 PPRRD
28 EVAR

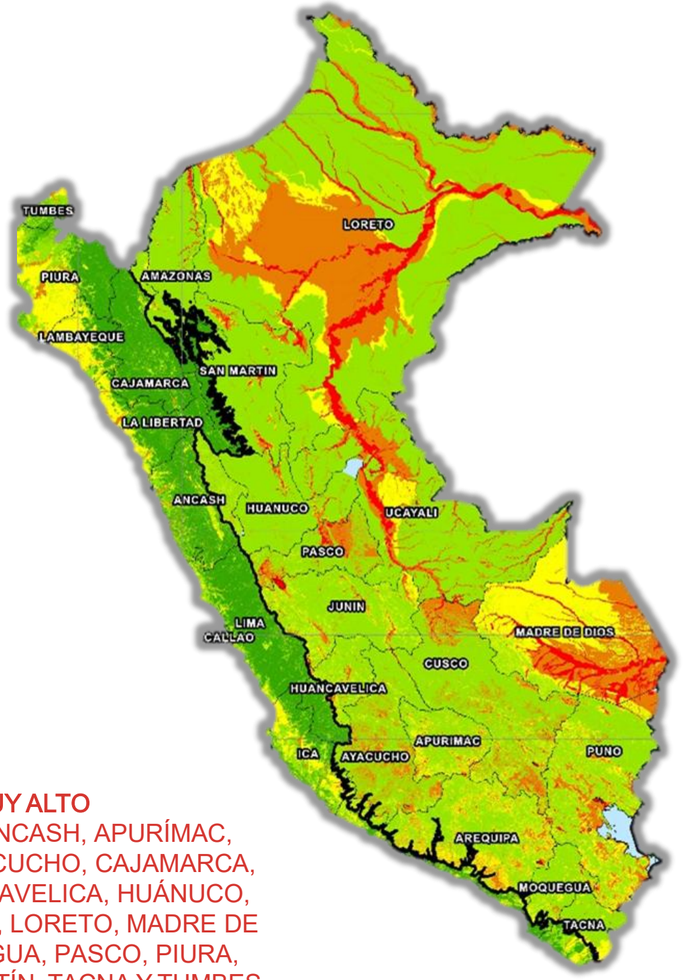

Muy alto

949,313 Población

4,391 Centros poblados

338,715 Viviendas

6,424 Inst. Educativas

992 Est. de Salud

MUY ALTO
AMAZONAS, ANCASH, APURÍMAC, AREQUIPA, AYACUCHO, CAJAMARCA, CUSCO, HUANCAVELICA, HUÁNUCO, ICA, JUNÍN, LIMA, LORETO, MADRE DE DIOS, MOQUEGUA, PASCO, PIURA, PUNO, SAN MARTÍN, TACNA Y TUMBES

PERÚ Ministerio de Defensa

CENEPRED Centro Nacional de Estimación, Prevención y Reducción del Riesgo de Desastres

¡EL PERÚ A TODA MÁQUINA!

AVISOS METEREOLÓGICOS

Aviso N° 010

Escenario de Riesgo

CORTO PLAZO

PRONÓSTICO DE PRECIPITACIONES EN LA SIERRA

14 AL 16 DE ENERO 2026

Sierra

MOVIMIENTOS EN MASA

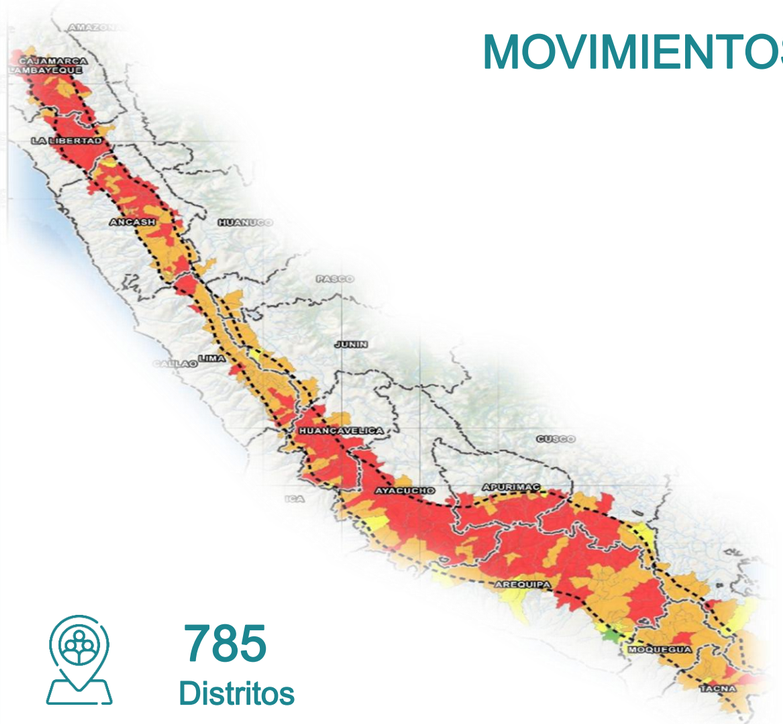

785 Distritos

364,807 población

108,883 viviendas

664 Inst. Educativas

257 Est. de Salud

DEPARTAMENTOS EN NIVEL:

MUY ALTO

ÁNCASH, APURÍMAC, AREQUIPA, AYACUCHO, CAJAMARCA, CUSCO, HUANCAVELICA, ICA, JUNÍN, LIMA, MOQUEGUA, PASCO, PUNO Y TACNA.

INUNDACIÓN

785 Centros Poblados

364,807 población

108,883 viviendas

664 Inst. Educativas

257 Est. de Salud

DEPARTAMENTOS EN NIVEL:

MUY ALTO

ÁNCASH, APURÍMAC, AREQUIPA, AYACUCHO, CAJAMARCA, CUSCO, HUANCAVELICA, JUNÍN, LIMA, MOQUEGUA, PASCO, PUNO Y TACNA.

PERÚ Ministerio de Defensa

Nivel de riesgo

CENEPRED Centro Nacional de Estimación, Prevención y Reducción del Riesgo de Desastres

https://sigrid.cenepred.gob.pe/sigridv3/documento/21028

¡EL PERÚ A TODA MÁQUINA!

Aviso Nº 012

Escenario de Riesgo

CORTO PLAZO

PRONÓSTICO DE LLUVIA EN LA SELVA

15 al 16 de enero 2026

Selva

Movimientos en masa

3 Distritos

18,725 población

3,799 viviendas

174 Inst. Educativas

12 Est. de Salud

Departamentos en nivel:
Alto
Loreto.

Inundación

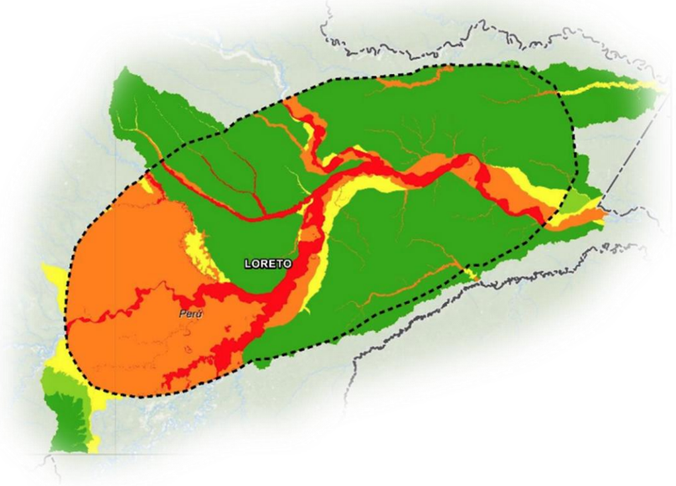

377 Centros Poblados

62,760 población

15,563 viviendas

572 Inst. Educativas

58 Est. de Salud

Departamentos en nivel:
Muy alto
Loreto.

Ámbito pronóstico

Nivel de riesgo

Muy alto · Alto · Medio · Bajo

https://sigrid.cenepred.gob.pe/sigridv3/documento/21030

Aviso N° 014

Escenario de Riesgo

CORTO PLAZO

PRONÓSTICO DE PRECIPITACIONES EN LA SIERRA (EXTENSIÓN DEL AVISO 012)

17 AL 18 DE ENERO 2026

Sierra

MOVIMIENTOS EN MASA

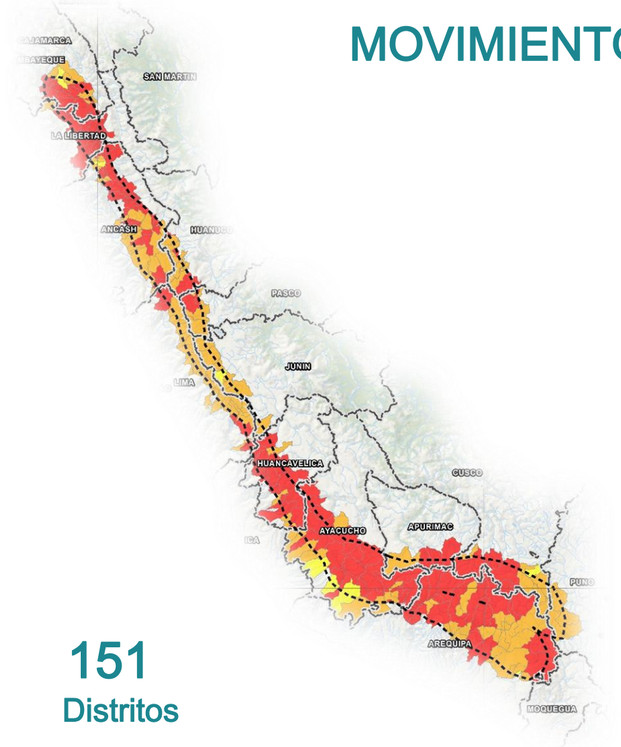

151 Distritos

676,017 población

194,601 viviendas

3,841 Inst. Educativas

519 Est. de Salud

DEPARTAMENTOS EN NIVEL:

MUY ALTO

ÁNCASH, APURÍMAC, AREQUIPA, AYACUCHO, CAJAMARCA, CUSCO, HUANCAVELICA, HUÁNUCO, LA LIBERTAD, LIMA, Y PASCO.

INUNDACIÓN

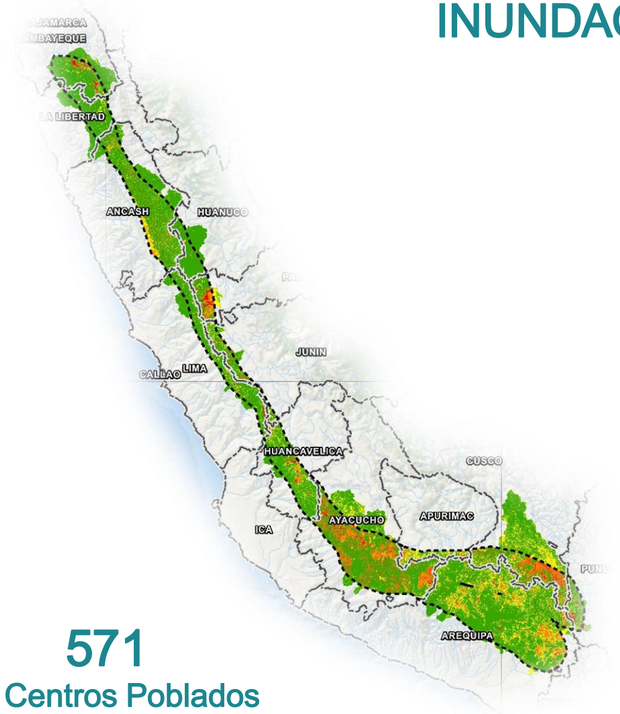

571 Centros Poblados

287,623 población

84,028 viviendas

672 Inst. Educativas

265 Est. de Salud

DEPARTAMENTOS EN NIVEL:

MUY ALTO

ÁNCASH, APURÍMAC, AREQUIPA, AYACUCHO, CAJAMARCA, CUSCO, HUANCAVELICA, HUÁNUCO, JUNÍN, LA LIBERTAD, LIMA, PASCO Y PUNO.

Nivel de riesgo

Muy alto | Alto | Medio | Bajo

PERÚ Ministerio de Defensa

CENEPRED Centro Nacional de Estimación, Prevención y Reducción del Riesgo de Desastres

¡EL PERÚ A TODA MÁQUINA!

Aviso N° 015

Escenario de Riesgo

CORTO PLAZO

PRONÓSTICO DE LLUVIA EN LA SELVA

17 al 18 de enero 2026

Selva

Movimientos en masa

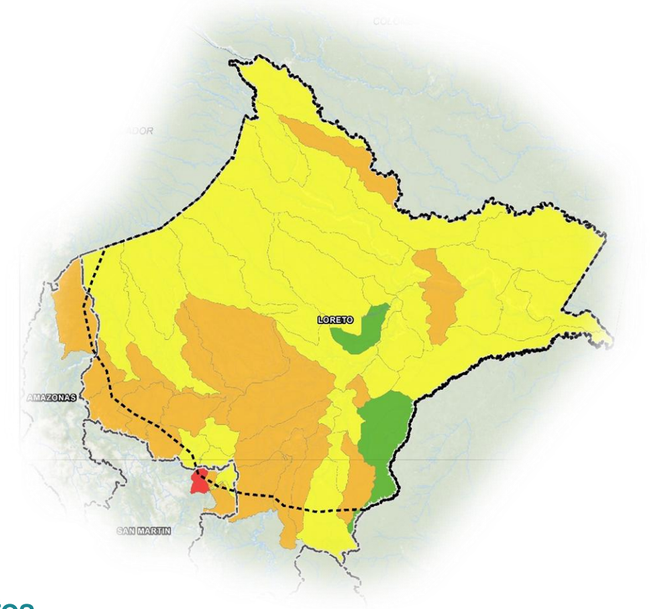

1 Distritos

6,429 población

1,648 viviendas

52 Inst. Educativas

5 Est. de Salud

Departamentos en nivel:
Muy alto
San Martín.

Inundación

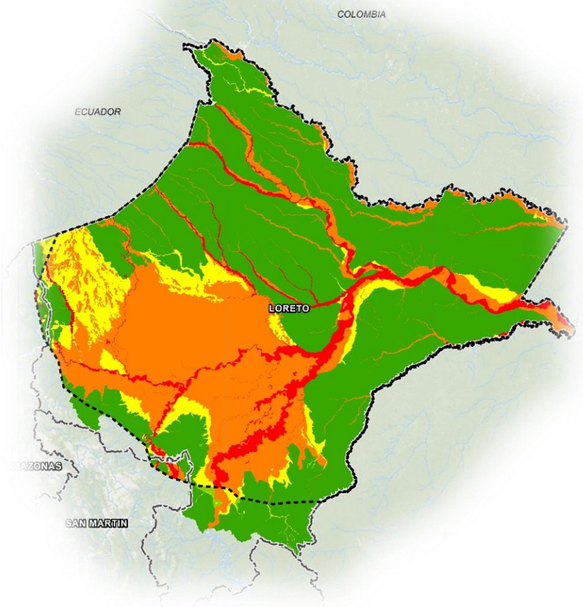

721 Centros Poblados

109,779 población

27,458 viviendas

1,238 Inst. Educativas

109 Est. de Salud

Departamentos en nivel:
Muy alto
Amazonas, Loreto y San Martín.

Ámbito pronóstico

Nivel de riesgo

Muy alto | Alto | Medio | Bajo

Aviso Nº 016

Escenario de Riesgo

CORTO PLAZO

PRONÓSTICO DE PRECIPITACIONES EN LA SIERRA

19 AL 20 DE ENERO 2026

Sierra

MOVIMIENTOS EN MASA

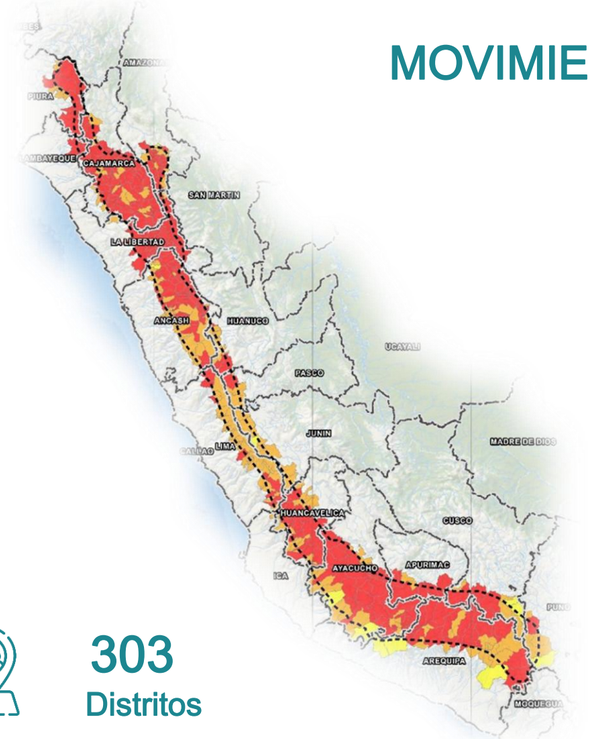

303 Distritos

1,600,287 población

459,349 viviendas

9,736 Inst. Educativas

1,408 Est. de Salud

DEPARTAMENTOS EN NIVEL:

MUY ALTO

AMAZONAS, ÁNCASH, APURÍMAC, AREQUIPA, AYACUCHO, CAJAMARCA, CUSCO, HUANCAVELICA, HUÁNUCO, LA LIBERTAD, LAMBAYEQUE, LIMA, PASCO, PIURA Y PUNO.

INUNDACIÓN

708 Centros Poblados

415,891 población

122,330 viviendas

674 Inst. Educativas

266 Est. de Salud

DEPARTAMENTOS EN NIVEL:

MUY ALTO

AMAZONAS, ÁNCASH, APURÍMAC, AREQUIPA, AYACUCHO, CAJAMARCA, CUSCO, HUANCAVELICA, HUÁNUCO, JUNÍN, LA LIBERTAD, LAMBAYEQUE, LIMA, PASCO, PIURA Y PUNO.

ACCIONES EN EL MARCO DE LA GESTIÓN PROSPECTIVA Y CORRECTIVA

ACCIONES DE GESTIÓN PROSPECTIVA Y CORRECTIVA

01

MANEJO DE INFORMACIÓN GEOESPACIAL PARA GRD

- EL **2025 SE APROBARON 252 PLANES DE PREVENCIÓN DE REDUCCIÓN DE RIESGOS DE DESASTRES** (**PPRRD**) EN LA PLATAFORMA SIGRID.
- EL **2025 SE APROBARON 106 EVALUACIONES DE RIESGO (EVAR)** EN LA PLATAFORMA SIGRID.
- SE PUBLICARON **4500 PUNTOS CRÍTICOS POR INUNDACIÓN** EN LA PLATAFORMA SIGRID, SEGÚN INFORMACIÓN REMITIDA POR LA AUTORIDAD NACIONAL DEL AGUA (ANA).

02

ASISTENCIAS TÉCNICAS

- SE REALIZARON **1711 ASISTENCIAS TÉCNICAS** PARA LA ELABORACIÓN DE PLANES DE PREVENCIÓN Y REDUCCIÓN DEL RIESGO DE DESASTRES (**PPRRD**).
- ASISTENCIAS TÉCNICAS PARA LA ELABORACIÓN DE EVALUACIONES DE RIESGO (**EVAR**), PLANES DE EDUACIÓN COMUNITARIA (**PEC**), PLANES DE REASENTAMIENTO POBLACIONAL Y PARA **FONDES.**

03

MONITOREO DE LA GESTIÓN PROSPECTIVA Y CORRECTIVA

- EJECUCIÓN DEL CRONOGRAMA DE ACTIVIDADES ENAGERD 2025, A LA FECHA SE TIENE UN TOTAL DE **2,042 ENTIDADES** ENCUESTADAS.
- IMPLEMENTACIÓN DE PROCESOS DE GESTION PROSPECTIVA Y CORRECTIVA EN LOS DEPARTAMENTOS DE **LIMA, CALLAO Y CUSCO**.
- PARTICIPACIÓN EN MESAS TÉCNICAS DE TRABAJO.

CENEPRED SIGRID

CENEPRED AULA VIRTUAL

CENEPRED SIMSE

CENEPRED
Centro Nacional de Estimación, Prevención y Reducción del Riesgo de Desastres

CENEPRED, ¡Prevención realizada, población asegurada!

https://sigrid.cenepred.gob.pe/sigridv3/mapa

Web Cenepred | Aula Virtual | SIGRID | SIMSE

Elaborado por la analista:

Ing. Yessenia Judith Cruz Castillo

V°B°:

Crnl. (r) Walter Martin Becerra Noblecilla
Director de Gestión por Procesos

CENEPRED
Firmado digitalmente por: CRUZ CASTILLO Yessenia Judith FAU 20543891755 soft
Motivo: Soy el autor del documento
Fecha: 12/02/2026 14:51:00-0500

Ing. Yessenia Judith Cruz Castillo
Analista de Sistemas de Información Geográfica

CENEPRED
Firmado digitalmente por: BECERRA NOBLECILLA Walter Martin FAU 20543891755 soft
Motivo: Soy el autor del documento
Fecha: 23/02/2026 14:32:03-0500

Crnl. (r) Walter Martin Becerra Noblecilla
Director de Gestión por Procesos

964-608-382
soporte-sigrid@cenepred.gob.pe

PERÚ Ministerio de Defensa

CENEPRED
Centro Nacional de Estimación, Prevención y Reducción del Riesgo de Desastres